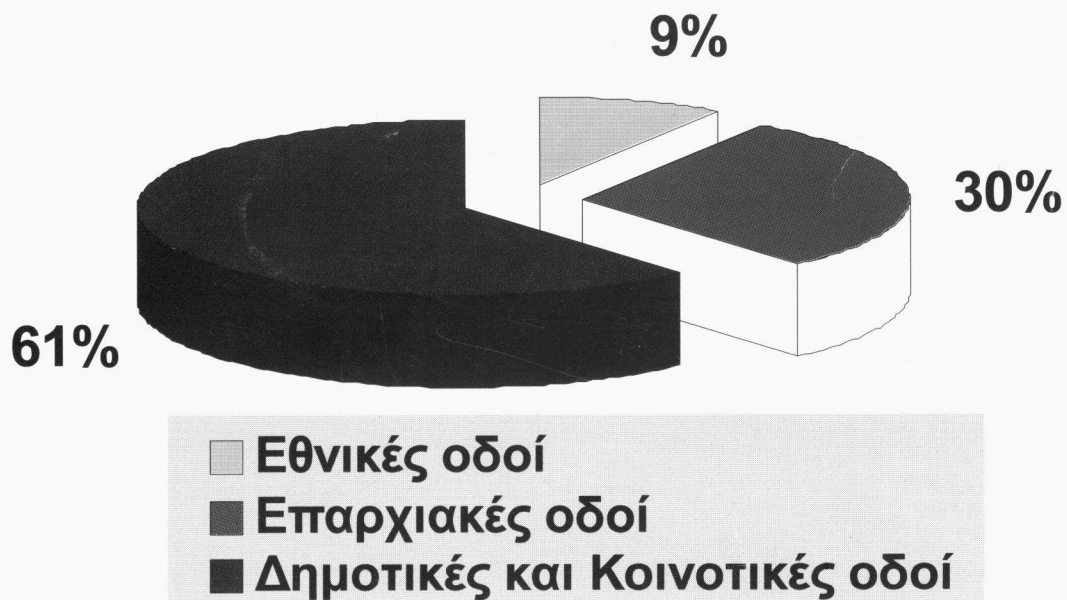



## ΜΗΤΡΩΟ ΕΘΝΙΚΩΝ ΟΔΩΝ ΤΗΣ ΕΛΛΑΔΟΣ



ΑΘΗΝΑ, 1998



ΕΛΛΗΝΙΚΗ ΔΗΜΟΚΡΑΤΙΑ  
ΕΘΝΙΚΗ ΣΤΑΤΙΣΤΙΚΗ ΥΠΗΡΕΣΙΑ ΤΗΣ ΕΛΛΑΔΟΣ

Μ:61 ΜΕΤΑΦΟΡΕΣ-ΕΠΙΚΟΙΝΩΝΙΕΣ

71322

ΔΡΟΜΟΙ - ΟΝΟΜΑΤΑ

**ΜΗΤΡΩΟ ΕΘΝΙΚΩΝ ΟΔΩΝ  
ΤΗΣ ΕΛΛΑΔΟΣ**



ΑΘΗΝΑ, 1998





## ΠΙΝΑΚΑΣ ΠΕΡΙ ΕΧΟΜΕΝΩΝ

	Σελίδα
Πίνακας συντομογραφιών .....	5
Πρόλογος .....	7
Εισαγωγή .....	9


### ΜΕΡΟΣ ΠΡΩΤΟ

1. Μητρώο Εθνικών οδών της Ελλάδος .....	13
--	----

### ΜΕΡΟΣ ΔΕΥΤΕΡΟ

#### Μητρώο Εθνικών οδών κατά Νομό

1. Νομαρχία Ανατ. Αττικής .....	23
2. Νομαρχία Δυτ. Αττικής .....	25
3. Νομαρχία Πειραιώς .....	26
4. Νομός Αιτωλίας και Ακαρνανίας .....	27
5. « Αργολίδος .....	29
6. « Αρκαδίας .....	30
7. « Άρτης .....	31
8. « Αχαΐας .....	32
9. « Βοιωτίας .....	33
10. « Γρεβενών .....	34
11. « Δράμας .....	35
12. « Δωδεκανήσου .....	36
13. « Έβρου .....	37
14. « Ευβοίας .....	38
15. « Ευρυτανίας .....	39
16. « Ζακύνθου .....	40
17. « Ηλείας .....	41
18. « Ημαθίας .....	42
19. « Ηρακλείου .....	43
20. « Θεσπρωτίας .....	45
21. « Θεσσαλονίκης .....	46
22. « Ιωαννίνων .....	48
23. « Καβάλας .....	50
24. « Καρδίτσας .....	52
25. « Καστορίας .....	53
26. « Κερκύρας .....	54
27. « Κεφαλληνίας .....	55
28. « Κιλκίς .....	56
29. « Κοζάνης .....	57
30. « Κορινθίας .....	58
31. « Λακωνίας .....	59
32. « Λαρίσης .....	60
33. « Λασιθίου .....	62
34. « Λέσβου .....	63
35. « Λευκάδος .....	64
36. « Μαγνησίας .....	65
37. « Μεσσηνίας .....	67
38. « Ξάνθης .....	68
39. « Πέλλης .....	69
40. « Περίας .....	70
41. « Πρεβέζης .....	71
42. « Ρεθύμνης .....	72
43. « Ροδόπης .....	73
44. « Σάμου .....	74
45. « Σερρών .....	75



46.	Νομός Τρικάλων.....	76
47.	« Φθιώτιδος.....	77
48.	« Φλωρίνης.....	78
49.	« Φωκίδος.....	79
50.	« Χαλκιδικής.....	80
51.	« Χανίων.....	81
52.	« Χίου.....	82

## ΜΕΡΟΣ ΤΡΙΤΟ

1.	Δελτίο οδικού τροχαίου ατυχήματος (ΔΟΤΑ).....	85
----	---	----



## ΣΥΝΤΟΜΟΓΡΑΦΙΕΣ:

Γ.Γ.Δ.Ε.	=	Γενική Γραμματεία Δημοσίων Έργων
Διαστ/ση	=	Διασταύρωση
ΔΟΤΑ	=	Δελτίο οδικού τροχαίου ατυχήματος
Ε.Ο.	=	Εθνική οδός
Ν.Ε.Ο.	=	Νέα Εθνική οδός
Ο.Σ.Ε.	=	Οργανισμός Σιδηροδρόμων Ελλάδος
Π.Ε.Ο.	=	Παλαιά Εθνική οδός
Σ.Σ.	=	Σιδηροδρομικός σταθμός
Σ.Γ.	=	Σιδηροδρομική γραμμή
Χιλ.	=	Χιλιόμετρο
Χ.Θ.	=	Χιλιομετρική θέση





## ΠΡΟΛΟΓΟΣ

Η Εθνική Στατιστική Υπηρεσία της Ελλάδος (Γ.Γ. ΕΣΥΕ), στα πλαίσια των αρμοδιοτήτων που της έχει αναθέσει η Ελληνική Πολιτεία, συγκεντρώνει, επεξεργάζεται και δημοσιεύει στατιστικά στοιχεία για τα οδικά τροχαία ατυχήματα που συμβαίνουν σε όλη τη Χώρα.

Προκειμένου τα στοιχεία αυτά να ικανοποιούν τις ανάγκες των χρηστών, η Γ.Γ. ΕΣΥΕ (Τμήμα Στατιστικών Δημόσιας Τάξης της Δ/σης Κοινωνικών Στατιστικών), σε συνεργασία με τους αρμόδιους φορείς (Υπουργείο Δημ. Τάξης, Υ.Π.Ε.Χ.Ω.Δ.Ε., Υπουργείο Μεταφορών και Επικοινωνιών, Ε.Μ.Π., Πανεπιστήμιο Αθηνών, ΕΚΑΒ κλπ.), προέβη σε ανασχεδιασμό του Δελτίου Οδικού Τροχαίου Ατυχήματος (ΔΟΤΑ), με το οποίο καταγράφονται πληρέστερα τα συμβαίνοντα περιστατικά (οδικά τροχαία ατυχήματα). Το νέο αυτό ΔΟΤΑ τέθηκε σε ισχύ από τις αρχές του έτους 1996.

Με την εφαρμογή του νέου Στατιστικού Δελτίου, γίνεται περισσότερο αισθητή η ανάγκη κωδικής κατάταξης των εθνικών οδών, προκειμένου να είναι ευχερέστερη η επεξεργασία των στοιχείων, πληρέστερη η περιγραφή των περιστατικών και ακριβέστερος ο εντοπισμός των "μελανών σημείων".

Ο εντοπισμός των "μελανών σημείων", δηλαδή των σημείων με αυξημένη συχνότητα ατυχημάτων, είναι στοιχείο ιδιαίτερης σημασίας, γιατί έτσι αναδεικνύεται άμεσα και κατά περίπτωση η ανάγκη επέμβασης στα σημεία αυτά (π.χ. με ανακατασκευή, σηματοδότηση κλπ.). Επιπλέον, οι μελετητές και σχεδιαστές των Εθνικών οδών θα μπορούν να τεκμηριώσουν τη θεωρητική τους άποψη, λαμβάνοντας υπόψη τις κατασκευαστικές και άλλες ομοιότητες ή και ιδιαιτερότητες των "μελανών σημείων".

Για πρώτη φορά καταρτίζεται Μητρώο Εθνικών οδών με βάση τα στοιχεία του Υπουργείου Περιβάλλοντος, Χωροταξίας και Δημοσίων Έργων (Δ/ση Συντήρησης Οδικών Έργων - Δ3, της Γ.Γ.Δ.Ε.) και δημοσιεύεται από τη Γ.Γ. ΕΣΥΕ ως αυτοτελές βοήθημα.

Στην Εισαγωγή που ακολουθεί περιγράφεται η δομή του Μητρώου και παρέχονται πληροφορίες σχετικά με την κατάρτιση και τον τρόπο χρήσης του.

Ευχαριστούμε τους αρμόδιους αξιωματικούς και υπαλλήλους της Δ/σης Τροχαίας και της Δ/σης Δ3 της Γ.Γ.Δ.Ε., για την πρόθυμη και γόνιμη συνεργασία που είχαμε.

Τέλος, η Εθνική Στατιστική Υπηρεσία της Ελλάδος καταξιώνει το ρόλο της με την παροχή στοιχείων για τα οδικά τροχαία ατυχήματα και την κατάρτιση Μητρώου Εθνικών οδών, που αμφότερα συνιστούν απαραίτητο εργαλείο διαμόρφωσης και ενεργοποίησης πολιτικών για τη μείωση των οδικών τροχαίων ατυχημάτων με αποτέλεσμα την ελάττωση του τεράστιου οικονομικού κόστους, που αυτά συνεπάγονται.

Αθήνα, 1998

ΚΩΝΣΤΑΝΤΙΝΑ ΓΚΟΛΦΙΝΟΠΟΥΛΟΥ

Προϊσταμένη Γενικής Διεύθυνσης  
της Εθνικής Στατιστικής Υπηρεσίας  
της Ελλάδος





## ΕΙΣΑΓΩΓΗ

Το έτος 1995, η Γ.Γ. ΕΣΥΕ στα πλαίσια του κοινωνικού της ρόλου και με τη συνεργασία όλων των συναρμόδιων φορέων (Υπουργείο Δημ. Τάξης, Υ.ΠΕ.ΧΩ.Δ.Ε., Υπουργείο Μεταφορών και Επικοινωνιών, Ε.Μ.Π., Πανεπιστήμιο Αθηνών, ΕΚΑΒ κλπ.) προέβη στην αναμόρφωση του Δελτίου Οδικού Τροχαίου Ατυχήματος (ΔΟΤΑ). Το δελτίο αυτό τέθηκε σε ισχύ από τις αρχές του έτους 1996. Σχετικό υπόδειγμα δίδεται στο Γ' μέρος.

Αντικειμενικός σκοπός του ανασχεδιασμού του ΔΟΤΑ ήταν:

α) Η εναρμόνιση του συστήματος στατιστικής πληροφόρησης, με το αντίστοιχο ισχύον Ευρωπαϊκό και Διεθνές σύστημα.

β) Η ικανοποίηση των αιτημάτων εθνικών χρηστών (Υπουργείων, Πανεπιστημίων, Οργανισμών, ιδιωτών κλπ.), καθώς και Διεθνών Οργανισμών (Ευρωπαϊκή Ένωση, Ο.Η.Ε., Ο.Ο.Σ.Α., Π.Ο.Υ. κλπ.), μέσα από τη δυνατότητα παροχής περισσότερων και πιο εξειδικευμένων πληροφοριών.

Για να επιτευχθεί ο αντικειμενικός σκοπός του ανασχεδιασμού του ΔΟΤΑ, απαραίτητο είναι να υπάρχει ένα ικανοποιητικά ενημερωμένο Μητρώο του Εθνικού οδικού δικτύου.

Στην προσπάθεια της Γ.Γ. ΕΣΥΕ για την κατάρτιση του Μητρώου, αρωγοί ήλθαν από την πρώτη στιγμή το Υπουργείο ΠΕ.ΧΩ.Δ.Ε. (Γ.Γ.Δ.Ε., Δ/ση Συντήρησης Οδικών Έργων - Δ3), το οποίο μας διέθεσε τα αναγκαία στοιχεία κατά Νομό, που αποτέλεσαν τη βάση του Μητρώου αυτού.

Στη συνέχεια, η Δ/ση Κοινωνικών Στατιστικών της Γ.Γ. ΕΣΥΕ (Τμήμα Στατιστικών Δημόσιας Τάξης), σε συνεργασία με τη Δ/ση Τροχαίας του Υπουργείου Δημόσιας Τάξης, προέβη σε μια αρχική συνολική ενημέρωση και κατάρτιση του Μητρώου αυτού. Η προσπάθεια, όμως, για εγκυρότερη, όσο το δυνατό, ενημέρωση, συνεχίζεται και ολοκληρώνεται, προς το παρόν, με τη στενή και εποικοδομητική συνεργασία των Υπηρεσιών Στατιστικής Νομών και των κατά τόπους αρμόδιων Αστυνομικών Αρχών.

Η συνεχιζόμενη σημαντική προσπάθεια του Υπουργείου ΠΕ.ΧΩ.Δ.Ε. για κατασκευή νέων οδών και βελτίωση πολλών από τις υπάρχουσες, με απώτερο στόχο την καλύτευση των συνθηκών οδικής κυκλοφορίας, επιβάλλει την ενημέρωση του Μητρώου αυτού κατά τακτά διαστήματα, σε συνεργασία με τους αναφερθέντες φορείς.

Το παρόν τεύχος αποτελείται από τρία μέρη:

**Πρώτο Μέρος:** Περιλαμβάνει το Μητρώο των Εθνικών οδών σε όλη τη Χώρα.

- Στην πρώτη στήλη αναφέρεται ο κωδικός αριθμός της οδού.

Ο κωδικός αυτός έχει ως βάση την αρίθμηση των εθνικών οδών της Χώρας, όπως αυτή εγκρίθηκε με την Απόφαση αριθ. Γ.25871/9/23 Ιουλίου 1963 του Υπουργού Δημοσίων Έργων. Για τις ανάγκες, όμως, και μόνο της κωδικογράφησης του ΔΟΤΑ, η αρίθμηση αυτή συμπληρώθηκε από τη Γ.Γ. ΕΣΥΕ στις ακόλουθες περιπτώσεις:

α) Εθνικών οδών που δεν υπήρχαν στην τότε Υπουργική Απόφαση, γιατί κατασκευάστηκαν μεταγενέστερα ή προβλέπεται να κατασκευασθούν ή να ολοκληρωθεί η κατασκευή τους στο άμεσο μέλλον (π.χ. Εγνατία οδός, Ε.Ο. Αεροδρομίου Σπάτων - Σταυρού-Ελευσίνας).

β) Διακλαδώσεων, παρακαμπτηρίων, προεκτάσεων οδών ή τμημάτων οδών που διέρχονται από την έδρα Νομού και κατευθύνονται σε αντίθετες κατευθύνσεις, χωρίς να έχουν, όμως, συνολική συνεχόμενη χιλιομετρική αρίθμηση που να καλύπτει όλη την Εθνική οδό.

- Στη δεύτερη στήλη αναφέρεται η ονομασία της Εθνικής οδού.



**Δεύτερο Μέρος:** Περιλαμβάνει το Μητρώο των Εθνικών οδών κατά Νομό.

- Στο άνω μέρος αριστερά αναφέρεται ο γεωγραφικός κωδικός του Νομού, όπως καταρτίστηκε από τη Γ.Γ. ΕΣΥΕ και ισχύει από την Απογραφή Πληθυσμού του έτους 1991. Ακολουθεί η ονομασία του Νομού.

- Στην πρώτη στήλη περιλαμβάνεται, όπως ακριβώς και στο πρώτο μέρος, ο κωδικός αριθμός της οδού.

- Στη δεύτερη στήλη αναφέρεται η ονομασία της Εθνικής οδού. Σε πολλές περιπτώσεις διατηρείται η ονομασία της οδού, όπως είναι διαδεδομένη στο Νομό.

- Στην τρίτη στήλη αναφέρονται κατά χιλιομετρική θέση οι κυριότεροι Δήμοι ή /και Κοινότητες, κόμβοι, τοποθεσίες και σημεία που διέρχεται η κάθε Εθνική οδός, καθώς και η χιλιομετρική θέση (χ.θ.) αρχής και τέλους της στο Νομό. Η χιλιομετρική θέση αναγράφεται με ακέραιο αριθμό ή με σύνθετη μορφή, π.χ. 23+200, όπου ο πρώτος ακέραιος αριθμός υποδηλώνει το χιλιόμετρο της οδού, όπου βρίσκεται ο Δήμος, η Κοινότητα κλπ., και ο αριθμός μετά το πρόσημο (+) υποδηλώνει τα μέτρα. Έτσι, το ανωτέρω παράδειγμα αφορά το σημείο που βρίσκεται στο 23ο χιλιόμετρο και 200ό μέτρο της οδού.

**Τρίτο Μέρος:** Περιλαμβάνει το ισχύον ΔΟΤΑ.



**ΜΕΡΟΣ ΠΡΩΤΟ**





## Α. ΜΗΤΡΩΟ ΕΘΝΙΚΩΝ ΟΔΩΝ ΤΗΣ ΕΛΛΑΔΟΣ

ΚΩΔΙΚΟΣ Ε.Ο.	ΟΝΟΜΑΣΙΑ ΕΘΝΙΚΩΝ ΟΔΩΝ
<b>0001</b>	Αθήνα - Δεκέλεια - Σφενδάλη - Μαρτίνο - Αταλάντη - Καμένα Βούρλα - Θερμοπύλες - Λαμία - Στυλίδα - Αλμυρός - Βελεστίνο - Λάρισα - Τέμπη - Κατερίνη - Αλεξάνδρεια - Νέα Χαλκηδόνα - Γέφυρα - Πολύκαστρο - Εύζωνοι (Π.Ε.Ο. Αθηνών - Ευζώνων)
<b>001α</b>	Ν.Ε.Ο. Αθηνών - Λαμίας - Λαρίσης - Κατερίνης - Θεσσαλονίκης (Ν.Ε.Ο. Αθηνών - Θεσ/νίκης)
<b>001β</b>	Κόμβος Χαλάστρας Θεσ/νίκης - Εύζωνοι ( αυτοκινητόδρομος Θεσ/νίκης - Ευζώνων)
<b>001γ</b>	Π.Ε.Ο. Θεσ/νίκης-Ευζώνων
<b>0002</b>	Ελληνοαλβανικά σύνορα - Βατοχώρι - Πισοδέρι - Φλώρινα - Έδεσσα - Γιαννισά - Νέα Χαλκηδόνα - Θεσσαλονίκη - Λαγκαδίκια - Αμφίπολη - Καβάλα - Τοξότες- Ξάνθη- Πόρτο Λάγο - Κομοτηνή - γέφυρα Μέστης - Αλεξανδρούπολη - Φέρρες - Αρδάνιο - γέφυρα Έβρου
<b>002β</b>	Αλεξανδρούπολη - γέφυρα Μέστης - όρια Νομών Έβρου – Ροδόπης (τμήμα Ε.Ο. αρ.2)
<b>002γ</b>	Καβάλα - όρια Νομών Καβάλας - Ξάνθης (ποταμός Νέστος)
<b>002δ</b>	Θεσ/νίκη - όρια Νομών Θεσ/νίκης – Σερρών προς Καβάλα
<b>0003</b>	Ελευσίνα - Θήβα - Λιβαδειά - Μπράλλος - Λαμία - Φάρσαλα - Λάρισα - Ελασσόνα - Σέρβια - Κοζάνη - Πτολεμαΐδα - Βεύη - Φλώρινα - Ελληνοσερβικά σύνορα
<b>003β</b>	Λάρισα - Κοζάνη - Πετρανά - Βεύη - Φλώρινα (τμήμα Κοζάνης - Πτολεμαΐδας - Βεύης)
<b>003γ</b>	Ενωτική των Ε.Ο. με αριθμό 3 και 4 (Κοίλα - Δρέπανο Νομού Κοζάνης)
<b>003δ</b>	Κοζάνη - Τριγωνικό - όρια Νομών Κοζάνης – Λαρίσης
<b>003ε</b>	Θήβα - Λιβαδειά
<b>003ζ</b>	Λαμία - Λιβαδειά
<b>0004</b>	Αλεξάνδρεια - Βέροια - Καστανιά - Πολύμυλος - Κοζάνη - Δρέπανο - Τετράλοφο - όρια Νομού Κοζάνης προς Βέροια-Θεσ/νίκη




<b>ΚΩΔΙΚΟΣ Ε.Ο.</b>	<b>ΟΝΟΜΑΣΙΑ ΕΘΝΙΚΩΝ ΟΔΩΝ</b>
<b>004β</b>	Ενωτική των Εθνικών οδών με αριθμό 4 (Αλεξάνδρεια - Βέροια - Καστανιά - Πολύμυλος Κοζάνης) και 3 (Ελευσίνα - Ελληνοσερβικά σύνορα) από Δρέπανο - Πετρανά
<b>0005</b>	Ρίο (ανισόπεδος κόμβος Ρίου της Ε.Ο. Αθηνών - Πατρών) - Αντίρριο - Μεσολόγγι - Αργίριο - Αμφιλοχία - Άρτα - Φιλιππιάδα - Ιωάννινα
<b>005α</b>	Ν.Ε.Ο. Αντιρρίου - Ιωαννίνων
<b>0006</b>	Βόλος - Λάρισα - Τρίκαλα - Καλαμπάκα - γέφυρα Μουργκάνι - Κατάρτα - Μέτσοβο - Ιωάννινα - Ηγουμενίτσα
<b>006β</b>	Ιωάννινα - Τρίκαλα
<b>006γ</b>	Τρίκαλα - όρια Νομών Τρικάλων - Λαρίσης
<b>006δ</b>	Βόρεια παράκαμψη πόλεως Τρικάλων
<b>0007</b>	Κόρινθος - Νεμέα - Άργος - Τρίπολη - Μεγαλόπολη - Καλαμάτα
<b>007β</b>	Κόρινθος - Νεμέα - Άργος - Τρίπολη - Μεγαλόπολη - Καλαμάτα (τμήμα Ε.Ο. με αριθμό 7)
<b>0008</b>	Αθήνα- Κόρινθος-Κιάτο - Δερβέني - Αίγιο - Ρίο - Πάτρα (Π.Ε.Ο. Αθηνών-Κορίνθου-Πατρών)
<b>008α</b>	Ν.Ε.Ο. Αθηνών - Κορίνθου - Πατρών
<b>0009</b>	Πάτρα - Κάτω Αχαΐα - Πύργος - Κυπαρισσία - Πύλος - Μεθώνη
<b>009α</b>	Ν.Ε.Ο. Πατρών - Πύργου
<b>009β</b>	Πύργος - Επιτάλιο - Ανεμοχώριο - Σαμικό - Λουτρά Καϊάφα - Ζαχάρω - Νεοχώριο - Θολό - Γιαννιτοχώρι - ποταμός Νέδας (όρια Νομών Ηλείας - Μεσσηνίας)
<b>009γ</b>	Τσάκωνα - Καλό Νερό Μεσσηνίας
<b>0010</b>	Ίσθμια - Αρχαίο Θέατρο Επιδαύρου
<b>0012</b>	Από την με αριθμό 2 Ε.Ο. στις Σέρρες - Μεσορράχη - Δράμα - Καβάλα
<b>012α</b>	Ν.Ε.Ο. Θεσ/νίκης - Σερρών
<b>012β</b>	Δράμα - όρια Νομών Δράμας - Καβάλας
<b>012γ</b>	Παρακαμπτήριο τμήμα στο Νομό Σερρών της με αριθμό 12 Ε.Ο. (παρακαμπτήριο τμήμα Γαζώρου - Νέας Ζίχνης)



ΚΩΔΙΚΟΣ Ε.Ο.	ΟΝΟΜΑΣΙΑ ΕΘΝΙΚΩΝ ΟΔΩΝ
0013	Κατερίνη - Άγιος Δημήτριος - Ελασσόνα - όρια Νομών Πιερίας-Λαρίσης
0014	Από την με αριθμό 12 Ε.Ο. κοντά στη Δράμα ( Παρανέστι) - Σταυρούπολη - Ξάνθη
0015	Γέφυρα Μουργκάνι (Νομός Τρικάλων) - Γρεβενά - Μπάρα - Νεάπολη - Καστοριά - Τρίγωνο - Άγιος Γερμανός
015β	Γέφυρα Μουργκάνι - Μπάρα - Νεάπολη - Καστοριά (τμήμα Γρεβενά - Μπάρα)
0016	Θεσσαλονίκη - Αρναία - Ιερισσός
016β	Διασταύρωση με την αριθμό 16 Ε.Ο. (Παλαιόκαστρο) - Πολύγυρος
016γ	Νέα Μουδανιά - Νέα Καλλικράτεια προς Θεσ/νίκη, μέσω Νέας Τρίγλιας και Νέων Σιλάτων
016δ	Άγιος Πρόδρομος - Παλαιοχώρα - Αρναία
016ε	Διακλάδωση Ε.Ο. με αριθμό 16 - Πολύγυρος
0017	Ιωάννινα - Δωδώνη
0018	Καναλάκι (διασταύρωση με Ε.Ο. Φιλιππιάδας - Πρεβέζης) - Παραμυθιά-Μενίνα
0020	Κοζάνη - Μπάρα - Νεάπολη - Τσοτύλι - Πεντάλοφος - Επταχώρι - Κόνιτσα - Καλπάκι - Ιωάννινα
020β	Βατερό - Κοίλα (Νομός Κοζάνης)
020γ	Νεάπολη Κοζάνης - όρια Νομών Κοζάνης - Καστορίας
0021	Φιλιππιάδα - Πρέβεζα
0022	Καλπάκι Ιωαννίνων - Κακαβιά (Ελληνοαλβανικά σύνορα)
0024	Κέρκυρα - Παλαιοκαστρίτσα
0025	Κέρκυρα - γύρος Αχιλλείου
0026	Ελασσόνα - Δεσκάτη - συνάντηση με την Ε.Ο. με αριθμό 15
0027	Άμφισσα - Μπράλος




<b>ΚΩΔΙΚΟΣ Ε.Ο.</b>	<b>ΟΝΟΜΑΣΙΑ ΕΘΝΙΚΩΝ ΟΔΩΝ</b>
<b>027α</b>	Θερμοπύλες - Ιτέα - Αντίρριο
<b>027β</b>	Ανισόπεδος κόμβος Θερμοπυλών - Αντιρρίου
<b>027γ</b>	Παράκαμψη Ε.Ο. (σε Ελαιώνα) Αμφίσσης - Μπράλου
<b>0028</b>	Οδός αεροδρομίου Λαρίσης
<b>0029</b>	Στενή - Όσιος Λουκάς Νομού Βοιωτίας
<b>0030</b>	Άρτα - Βουλγαρέλι - Τρίκαλα - Καρδίτσα - Νέο Μοναστήριο - Φάρσαλα - Μικροθήβες-Αγχίαλος - Βόλος
<b>030β</b>	Τρίκαλα - όρια Νομών Τρικάλων - Καρδίτσας
<b>0031</b>	Αίγιο - Φτέρη - Καλάβρυτα
<b>0033</b>	Πάτρα - Τριπόταμο - Λεβίδι - Τρίπολη
<b>0034</b>	Βόλος - Νεοχώρι - Τσαγκαράδα - Χορευτό
<b>034β</b>	Βόλος - Πορταριά - Χορευτό
<b>0035</b>	Ζάκυνθος - Κερί
<b>0036</b>	Μυτιλήνη - Καλλονή
<b>0038</b>	Λαμία - Καρπενήσι - Αγρίνιο - Θέρμο
<b>038β</b>	Αγρίνιο - Θέρμο (διακλάδωση Ε.Ο. με αριθμό 38)
<b>038γ</b>	Λαμία - Καρπενήσι - Αγρίνιο (τμήμα Ε.Ο. με αριθμό 38. Καρπενήσι - όρια Νομών Ευρυτανίας - Φθιώτιδος - ράχη Τυμφρηστού)
<b>0039</b>	Τρίπολη - Σπάρτη - Γύθειο
<b>0042</b>	Αμφιλοχία - Βόνιτσα - Λευκάδα
<b>042β</b>	Άγιος Νικόλαος Νομού Λευκάδος - Άκτιο Πρεβέζης
<b>0044</b>	Θήβα - Χαλκίδα - Αλιβέρι - Λέπουρα
<b>044β</b>	Σχηματάρι - Βαθύ Ευβοίας



<b>ΚΩΔΙΚΟΣ Ε.Ο.</b>	<b>ΟΝΟΜΑΣΙΑ ΕΘΝΙΚΩΝ ΟΔΩΝ</b>
<b>044γ</b>	Χαλκίδα - Αλιβέρι - Λέπουρα (τμήμα)
<b>0046</b>	Οδός αεροδρομίου Τανάγρας
<b>0048</b>	Λιβαδειά - Αράχωβα - Δελφοί - Άμφισσα - Λιδορίκι - Ναύπακτος - Αντίρριο
<b>048β</b>	Όρια Νομών Αιτωλίας και Ακαρνανίας – Φωκίδος - φράγμα Μόρνου
<b>048γ</b>	Φράγμα Μόρνου - Λιδορίκι
<b>048δ</b>	Λεύκα - Πεντάπολη Νομού Φωκίδος
<b>0050</b>	Αργοστόλι - Σάμη
<b>0051</b>	Αρδάνιο - Διδυμότειχο - Ορεσιτιάδα - Καστανιές - Ελληνοτουρκικά σύνορα
<b>0052</b>	Ορμένιο Νομού Έβρου - Ελληνοβουλγαρικά σύνορα
<b>0053</b>	Αλεξανδρούπολη - Αισύμη - Δέρειο- Ελληνοβουλγαρικά σύνορα
<b>0054</b>	Αθήνα - Σταυρός - Ραφήνα
<b>0055</b>	Από την με αριθμό 14 Ε.Ο. από την Ξάνθη προς Εχίνο - Ελληνοβουλγαρικά σύνορα
<b>0056</b>	Αθήνα - Πειραιάς
<b>0057</b>	Δράμα - Κάτω Νευροκόπι - Ελληνοβουλγαρικά σύνορα
<b>0058</b>	Οδός αεροδρομίου Ελευσίνας
<b>0059</b>	Μεσορράχη - Αμφίπολη (Νομός Σερρών)
<b>0060</b>	Οδός αεροδρομίου Μεγάρων
<b>0062</b>	Σάμος - Λιμάνι Καρλοβασίου
<b>0063</b>	Λευκώνας Σερρών - Σιδηρόκαστρο - Κούλα (Ελληνοβουλγαρικά σύνορα)
<b>0064</b>	Κάτω Αχαΐα - Αραξος
<b>0065</b>	Διαβατά - όρια Νομών Θεσ/νίκης - Κιλκίς



<b>ΚΩΔΙΚΟΣ Ε.Ο.</b>	<b>ΟΝΟΜΑΣΙΑ ΕΘΝΙΚΩΝ ΟΔΩΝ</b>
<b>065β</b>	Ε.Ο. από χ.θ. 14+500 της Ε.Ο. Δερβενίου - Σερρών (αρ.12). - χ.θ. 28+500 Ε.Ο. Διαβατών - Κιλκίς (αρ. 65) - διασταύρωση Μαυρονερίου 39+500
<b>065γ</b>	Όρια Νομών Θεσ/νίκης – Κιλκίς - Δήμος Κιλκίς
<b>065δ</b>	Ν.Ε.Ο. Κιλκίς - Πετρίτσι (τμήμα από Κιλκίς μέχρι τα όρια Νομού Σερρών)
<b>0066</b>	Από την με αριθμό 7 Ε.Ο. στον Σ.Σ. Νεμέας προς Νεμέα - Ψάρι - Σκοτεινή - Κανδήλα - Λεβίδι
<b>0067</b>	Οδός αεροδρομίου Θεσσαλονίκης
<b>0068</b>	Φίχτια - Μυκήνες
<b>0069</b>	Λιμάνι - Λιμενάρια Θάσου
<b>0070</b>	Άργος - Ναύπλιο - Λυγουριό - Θέατρο Επιδαύρου - Παλιά Επίδαυρος
<b>0071</b>	Οδός αεροδρομίου - Νέα Αγχίαλος
<b>0072</b>	Οδός αεροδρομίου Τριπόλεως
<b>0073</b>	Μυτιλήνη - Κράτηγος
<b>073β</b>	Μυτιλήνη - Θέρμη
<b>0074</b>	Τρίπολη - Λεβίδι - Βυτίνα - Ολυμπία - Πύργος
<b>074α</b>	Τρίπολη - Λεβίδι - Βυτίνα - Ολυμπία - Πύργος
<b>0075</b>	Καρδάμυλα - Χίος - Καλλιμασιά
<b>0076</b>	Μεγαλόπολη - Ανδρίτσαινα - Ναός Επικουρείου Απόλλωνα
<b>0077</b>	Χαλκίδα - Ισπαιά - Αιδηψός - Λουτρά Αιδηψού
<b>0078</b>	Οδός αεροδρομίου Ανδραβίδας
<b>0079</b>	Άγιος Μερκούριος - Σκάλα Ωρωπού
<b>0080</b>	Λεωφόρος Βουλιαγμένης
<b>0081</b>	Άγιος Στέφανος - Καπανδρίτι - Κάλαμος - Αμφιαράειον



<b>ΚΩΔΙΚΟΣ Ε.Ο.</b>	<b>ΟΝΟΜΑΣΙΑ ΕΘΝΙΚΩΝ ΟΔΩΝ</b>
<b>0082</b>	Σπάρτη - Καλαμάτα - Μεσσήνη - Βελίκα - Χατζή - Πύλος
<b>082β</b>	Όρια Νομών Λακωνίας - Μεσσηνίας - Νεοχώρι - Αρτεμισία - Καλαμάτα
<b>0083</b>	Αθήνα - Κηφισιά - Άγιος Στέφανος - Μαραθώνας - Ραφήνα
<b>0084</b>	Σπάρτη - Μυστράς
<b>0085</b>	Ραφήνα - Πόρτο Ράφτη - Λαύριο
<b>0086</b>	Κροκεές - Μολάοι - Μονεμβασία
<b>0087</b>	Παλλήνη - Σπάτα
<b>0088</b>	Οδός αεροδρομίου - Μαριτσών (νήσος Ρόδος)
<b>0089</b>	Σταυρός - Λαύριο - Σούνιο
<b>0090</b>	Καστέλλι - Κίσσαμος - Χανιά - Ρέθυμνο - Ηράκλειο - Άγιος Νικόλαος - Σητεία
<b>090α</b>	Ν.Ε.Ο. Καστελλίου - Κισσάμου - Χανίων - Ρεθύμνου - Ηρακλείου - Αγίου Νικολάου - Σητείας
<b>090β</b>	Καστέλλι - Χανιά - Ηράκλειο - Άγιος Νικόλαος - Σητεία (τμήμα)
<b>0091</b>	Αθήνα - λεωφόρος Συγγρού - Βουλιαγμένη - Σούνιο
<b>0092</b>	Οδός αεροδρομίου Καστελλίου
<b>0094</b>	Οδός αεροδρομίου Σούδας (Χανιά - αεροδρόμιο)
<b>0095</b>	Π.Ε.Ο. Ρόδου - Λίνδου
<b>095α</b>	Ν.Ε.Ο. Ρόδου - Λίνδου
<b>095β</b>	Παρακαμπτήρια Π.Ε.Ο. Ρόδου - Λίνδου
<b>0097</b>	Ηράκλειο - Φαιστός - Αγία Γαλήνη
<b>0099</b>	Ηράκλειο - Κνωσσός
<b>0100</b>	Ανατολικές ακτές Ρόδου - αεροδρόμιο (πολιτικό)



<b>ΚΩΔΙΚΟΣ Ε.Ο.</b>	<b>ΟΝΟΜΑΣΙΑ ΕΘΝΙΚΩΝ ΟΔΩΝ</b>
<b>0101</b>	Ν.Ε.Ο. (αυτοκινητόδρομος) Κορίνθου - Τρίπολης
<b>0102</b>	Ηγουμενίτσα - Πρέβεζα (παραλιακή)
<b>102β</b>	Κόμβος Λιμποχωβίτη - κόμβος Φραξύλας (Νομός Πρεβέζης)
<b>0104</b>	Π.Ε.Ο. Αθηνών - Κορίνθου - Πατρών (τμήμα Κορίνθου - Πατρών μέσω κατοικημένων περιοχών)
<b>0105</b>	Εγνατία οδός (αυτοκινητόδρομος)
<b>105β</b>	Κλάδος Εγνατίας οδού από κόμβο αεροδρομίου προς αεροδρόμιο Θεσ/νίκης
<b>105γ</b>	Ν.Ε.Ο. Θεσ/νίκης - Νέων Μουδανιών (Νέα διαγώνιος)
<b>0106</b>	Νεάπολη - Κωσταράζι - όρια Νομών Καστορίας - Κοζάνης
<b>0107</b>	Όρια Νομών Κιλκίς - Σερρών - μεθοριακός σταθμός Δοϊράνης
<b>0108</b>	Νότια παράκαμψη Λαρίσης (συμβολή με την αριθμό 1α Ν.Ε.Ο. και με την αριθμό 6 Ε.Ο.)
<b>0109</b>	Λιμάνι Λευκάδος - φρούριο Λευκάδος
<b>0110</b>	Ν.Ε.Ο. Αεροδρομίου Σπάτων - Σταυρού - Ελευσίνας
<b>0111</b>	Περιφερειακή οδός Θεσ/νίκης (εσωτερική περιφερειακή)
<b>0112</b>	Ν.Ε.Ο. Αμφίσσης - Ιτέας

α = Νέα Εθνική οδός, όπου ήδη υπάρχει ή υπήρχε αντίστοιχη παλαιά.

β,γ,δ,ε,ζ = Διακλάδωση, παρακαμπτήριος, προέκταση οδού ή τμήμα ίδιας οδού προς άλλη κατεύθυνση.



**ΜΕΡΟΣ ΔΕΥΤΕΡΟ**





## B. ΜΗΤΡΩΟ ΕΘΝΙΚΩΝ ΟΔΩΝ ΚΑΤΑ ΝΟΜΟ

A 21

ΝΟΜΑΡΧΙΑ ΑΝΑΤΟΛΙΚΗΣ ΑΤΤΙΚΗΣ

ΚΩΔΙΚΟΣ Ε.Ο.	ΟΝΟΜΑΣΙΑ ΕΘΝΙΚΗΣ ΟΔΟΥ	ΔΗΜΟΙ - ΚΟΙΝΟΤΗΤΕΣ ΚΑΙ ΣΗΜΕΙΑ ΠΟΥ ΔΙΕΡΧΕΤΑΙ ΚΑΤΑ ΧΙΛΙΟΜΕΤΡΙΚΗ ΘΕΣΗ
0001	Αθήνα - Εύζωνοι	Ψυχικό 5 - Χαλάνδρι 7 - Αμαρούσιο 10 - Κηφισιά 14 - Νέα Ερυθραία 16 - Εκάλη 19 - Δροσιά 22 - Άνοιξη 23 - Άγιος Στέφανος 24 - Αφίδνες 25 - Μαλακάσα 34+500 - Αυλώνα 41 - όρια Νομαρχίας Ανατ. Αττικής - Νομού Βοιωτίας (γέφυρα Ασωπού) 53+050
001α	Ν.Ε.Ο. Αθηνών - Λαμίας - Θεσσαλονίκης (αυτοκινητόδρομος)	Περιστέρι 5 (από εκβολές Κηφισού) - Χαλκηδόνα 5+100 - Νέα Φιλαδέλφεια 6+500 - Μεταμόρφωση 10 - Λυκόβρυση 14+500 - Κηφισιά 15 - Νέα Ερυθραία 18 - Εκάλη 20 - Άνοιξη 21 - Άγιος Στέφανος 22 - Αφίδνες 25 - Πολυδένδρι 30 - Μαλακάσα 34+500 - Αυλώνα 41 - όρια Νομαρχίας Ανατ. Αττικής - Νομού Βοιωτίας (γέφυρα Ασωπού) 53+050
0054	Αθήνα - Σταυρός - Ραφήνα	Αθήνα 0+000 - Αγία Παρασκευή 8+550 - Σταυρός 10+700 - Σπάτα 11+550 - Παλλήνη 14 - Πικέρμι 19+600 - γέφυρα Ρέμα 20+950 - προς Μονή Παντοκράτορος 21+350 - προς Λούτσα 26+050 - λιμάνι Ραφήνας 26+300
0079	Άγιος Μερκούριος - Σκάλα Ωρωπού	Άγιος Μερκούριος 0+000 - κόμβος Μαλακάσας 5+500 - προς Δήλεσι 11+050 - Σκάλα Ωρωπού 16+350
0080	Λεωφόρος Βουλιαγμένης	Αθήνα - Δάφνη - Άγιος Δημήτριος - Ηλιούπολη - Αργυρούπολη - Άλιμος - Ελληνικό - Γλυφάδα - Βούλα
0081	Άγιος Στέφανος - Καπανδρίτι - Κάλαμος - Αμφιαράειον	Άγιος Στέφανος 0+000 - προς Αφίδνες 6+550 - κόμβος Καπανδριτίου 8+200 - Καπανδρίτι 10+900 - προς Μικροχώριο 14+150 - Κάλαμος 20+900 - Αμφιαράειον (τοποθεσία) 24+100
0083	Αθήνα - Κηφισιά - Άγιος Στέφανος - Μαραθώνας - Ραφήνα	Αθήνα 0+000 - Κηφισιά 13+600 - Εκάλη 18+850 - Δροσιά 20+750 - Άγιος Στέφανος 23+500 - Φράγμα Μαραθώνα 30+350 - Καλέτζι 32+150 - Μαραθώνας 38+450 - προς Τύμβο Πλαταιών 41+750 - Νέα Μάκρη 47+150 - προς Μάτι 51+450 - Ραφήνα 54+750
0085	Ραφήνα - Πόρτο Ράφτη - Λαύριο	Ραφήνα 0+000 - Βραυρώνα 2+500 - Πόρτο Ράφτη 8+100 - Μαρκόπουλο 15+100 - προς Καλύβια 17+700 - Κουβαράς 21+560 - οικισμός Πέτα Κουβαρά 23+500 - Κερατέα 27+600 - Λαύριο 41+800



## Νομαρχία Ανατολικής Αττικής (συνέχεια)

ΚΩΔΙΚΟΣ Ε.Ο.	ΟΝΟΜΑΣΙΑ ΕΘΝΙΚΗΣ ΟΔΟΥ	ΔΗΜΟΙ - ΚΟΙΝΟΤΗΤΕΣ ΚΑΙ ΣΗΜΕΙΑ ΠΟΥ ΔΙΕΡΧΕΤΑΙ ΚΑΤΑ ΧΙΛΙΟΜΕΤΡΙΚΗ ΘΕΣΗ
0087	Παλλήνη - Σπάτα	Παλλήνη 0+000 - Σπάτα 5+650
0089	Σταυρός - Λαύριο - Σούνιο	Σταυρός 0+000 - προς Κάτζα 2 - προς Σπήλαιο 5+900 - Κορωπί 12+650 - Μαρκόπουλο 18+350 - προς Καλύβια 20+690 - Κουβαράς 24+550 - Κερατέα 28+150 - Καμάριζα (Άγιος Κων/νος) 41+750 - Λαύριο 42+350 - Σούνιο 51+450
0091	Αθήνα - λεωφόρος Συγγρού - Βουλιαγμένη - Σούνιο	Αθήνα 0+000 - Καλλιθέα - Νέα Σμύρνη - Παλαιό Φάληρο - Άλιμος - Ελληνικό - Αεροδρόμιο 13 - Γλυφάδα 14+700 - Βούλα 17+500 - Βουλιαγμένη 21+700 - Βάρη 27 - Κορωπί 31+500 - προς Καλύβια 37+400 - Λαγονήσι 40+650 - Σαρωνίδα 46+100 - Ανάβυσσος 50+400 - Φώκαια 52+100 - προς Λεγραινά 64+300 - Σούνιο 67+750
0110	Ν.Ε.Ο. Αεροδρομίου Σπάτων-Σταυρού - Ελευσίνας (τμήμα)	



ΚΩΔΙΚΟΣ Ε.Ο.	ΟΝΟΜΑΣΙΑ ΕΘΝΙΚΗΣ ΟΔΟΥ	ΔΗΜΟΙ - ΚΟΙΝΟΤΗΤΕΣ ΚΑΙ ΣΗΜΕΙΑ ΠΟΥ ΔΙΕΡΧΕΤΑΙ ΚΑΤΑ ΧΙΛΙΟΜΕΤΡΙΚΗ ΘΕΣΗ
0003	Ελευσίνα - Θήβα (τμήμα Ε.Ο. αρ.3)	Ελευσίνα 0+000 - Μάνδρα 1 - προς Μαγούλα 2 - Αγία Σωτήρα 14 - Παλαιοκούντουρο 15 - Οινόη 18-25+900 - διαστ/ση προς Βίλια 26 - περιοχή Κάζας 28 - περιοχή Κιάφα 29 - Ερυθρές 30 - όρια Νομαρχίας Δυτ. Αττικής - Νομού Βοιωτίας 32
0008	Π.Ε.Ο. Αθηνών - Κορίνθου - Πατρών	Χαλυβουργική 20+500 - Ελευσίνα 22 - Μάνδρα 27 - Λουτρόπυργος 29+500 - Νεράκι 31 - Νέα Πέραμος 34 - Μέγαρα 41 - Κινέτα 54 - όρια Νομαρχίας Δυτ. Αττικής - Νομού Κορινθίας 61
008α	Ν.Ε.Ο. Αθηνών - Κορίνθου - Πατρών	Δαφνί 10 - προς Σχιστό 13+500 - Διυλιστήρια 15+500 - Ασπρόπυργος 18 - Ελευσίνα 22 - Μάνδρα 27 - Νέα Πέραμος 34 - Μέγαρα 39 - Πάχη 42 - Κινέτα 56
0058	Αεροδρόμιο Ελευσίνας - Ελευσίνα	Ελευσίνα 0+000 - Ασπρόπυργος 1
0060	Μέγαρα - αεροδρόμιο	Μέγαρα 0+000 - αεροδρόμιο 2+500
0110	Ν.Ε.Ο. Αεροδρομίου Σπάτων - Σταυρού - Ελευσίνας (τμήμα)	



A 41

ΝΟΜΑΡΧΙΑ ΠΕΙΡΑΙΩΣ

ΚΩΔΙΚΟΣ Ε.Ο.	ΟΝΟΜΑΣΙΑ ΕΘΝΙΚΗΣ ΟΔΟΥ	ΔΗΜΟΙ - ΚΟΙΝΟΤΗΤΕΣ ΚΑΙ ΣΗΜΕΙΑ ΠΟΥ ΔΙΕΡΧΕΤΑΙ ΚΑΤΑ ΧΙΛΙΟΜΕΤΡΙΚΗ ΘΕΣΗ
0056	Αθήνα - Πειραιάς	Αθήνα 0+000 - Πειραιάς 6



ΚΩΔΙΚΟΣ Ε.Ο.	ΟΝΟΜΑΣΙΑ ΕΘΝΙΚΗΣ ΟΔΟΥ	ΔΗΜΟΙ - ΚΟΙΝΟΤΗΤΕΣ ΚΑΙ ΣΗΜΕΙΑ ΠΟΥ ΔΙΕΡΧΕΤΑΙ ΚΑΤΑ ΧΙΛΙΟΜΕΤΡΙΚΗ ΘΕΣΗ
0005	Π.Ε.Ο. Αντιρρίου - Ιωαννίνων (κατά τμήματα)	
005α	Ν.Ε.Ο. Αντιρρίου - Ιωαννίνων (μέχρι Συκούλα) Τμήμα Ε.Ο. αρ.5	Αντίρριο 0+000 - κόμβος Ναυπάκτου 1+300 - Μακύνεια 4 - κόμβος Ρίζας 6+100 - κόμβος Καλαβρούζας 12+400 - Χάνι Γαβρολίμνης 14+300 - Περιθώριο 19+600 - κόμβος Γαλατά 23 - κόμβος Ευηνοχωρίου (γέφυρα Ευήνου είσοδος) 24+100 - κόμβος Ευηνοχωρίου (γέφυρα Ευήνου έξοδος) 27+700 - κόμβος Αγίου Συμεών 30+400 - κόμβος Αγίου Θωμά 31+600 - κόμβος Μεσολογγίου (Αγριλιά) 34+300 - κόμβος Μεσολογγίου (Χαλαζιά) 36+500 - θέση Καλώδια Μεσολογγίου 38+600 - κόμβος Αιτωλικού 43+800 - Κεφαλόβρυσο Αιτωλικού 45 - Χαλίκιον Αιτωλικού 47+100 - κόμβος προς Αγγελόκαστρο - Καλύβια - Αγρίνιο 48+300 - Φραγκουλαίικα 52+900 - κόμβος Κλεισορρευμάτων (είσοδος) 55 - κόμβος Κλεισορρευμάτων (έξοδος) 56 - κόμβος Ζευγαρακίου (προς Μακρυνεία) 58+900 - κόμβος Παναιτωλίου 63+750 - κόμβος Αγρινίου (Άγιος Δημήτριος) 68+700 - κόμβος Αγρινίου (Νέο Εθνικό Στάδιο) 69+700 - κόμβος Διαμανταίικων 71+850 - κόμβος Τριανταίικων-Μεγάλη Χώρα 72+500 - κόμβος Ρουσαιίικων 75+200 - γέφυρα Αχελώου (αρχή Χαραλαμπίακη) 77+200 - Στράτου 78+850 - κόμβος Οχθίων 81+300 - κόμβος Λεπενούς 81+650- Κυψέλη (Σφήνα) 83+700 - Κουβαράς 87+100 - κόμβος Φυτειών 88+900 - Άγιος Στέφανος 91+100 - Ρίβιον 93+900 - κόμβος Κατούνας 99 - κόμβος Στάνου 102 - Αμφιλοχία 109 - κόμβος Σαρδινίων-Βάλτου 111 - κόμβος Αμπελακίου 116 - Λουτρό (Κρίκελλο) 120 - Ανοιξιάτικο 123 - Κατάφουρκο 126 - Μενίδιον 133 - Συκούλα 139
0038	Αγρίνιο - όρια Νομών Αιτωλίας και Ακαρνανίας – Ευρυτανίας	Αγρίνιο 0+000 - Καμαρούλα 2+300 - κόμβος Αγίου Νικολάου 3+100 - κόμβος Σχίνου 4 - Λιαγκαίικα 8+100 - κόμβος Σκουτεσιάδας 10+500 - Ράινα 11+200 - Ποταμούλα 18+600 - κόμβος Κυπάρισσου 21+350 - Κελανίτης 23+400 - κόμβος Αμπελίων 28 - Άγιος Βλάσσιος 33+900 - Καραμαναίικα 37+100 - Χούνη 39+600 - κόμβος Κρεμαστών 44+800 - γέφυρα Κρεμαστών (όρια Νομών Αιτωλίας και Ακαρνανίας - Ευρυτανίας) 52+400
038β	Αγρινίου - Θέρμου (διακλάδωση Ε.Ο. αρ. 38)	Αγρίνιο 0+000 - Νέα Αβόρανη 4 - Καινούργιο 7+850 - Παραβόλα 10+900 - Παντάνασσα 14+500 - προς Δογρή 15+200 - Μυρτέα 17+600 - Αγία Σοφία 24+700 - Θέρμο 28+800



## Νομός Αιτωλίας και Ακαρνανίας (συνέχεια)


ΚΩΔΙΚΟΣ Ε.Ο.	ΟΝΟΜΑΣΙΑ ΕΘΝΙΚΗΣ ΟΔΟΥ	ΔΗΜΟΙ - ΚΟΙΝΟΤΗΤΕΣ ΚΑΙ ΣΗΜΕΙΑ ΠΟΥ ΔΙΕΡΧΕΤΑΙ ΚΑΤΑ ΧΙΛΙΟΜΕΤΡΙΚΗ ΘΕΣΗ
0042	Αμφιλοχία - Βόνιτσα - Λευκάδα	Αμφιλοχία 0+000 - Σπάρτο 9 - κόμβος προς Λουτράκι Βόνιτσας 16 - κόμβος προς Τρύφο 16+500 - κόμβος Δρυμού 18 - κόμβος Θυρίου 20 - Παλιάμπελα 28+700 - Βόνιτσα 36 - Άγιος Νικόλαος 45+800 - κόμβος προς Περατιά-Πλαγιά 53 - Αυλάκι (γέφυρα Λευκάδος) 58
042β	Λευκάδα - Πρέβεζα (Άγιος Νικόλαος - Άκτιο)	Άγιος Νικόλαος (κόμβος) 0+000 - ένωση με δρόμο Βόνιτσας 6+400 - είσοδος αεροδρομίου (πολιτικού) 8+900 - Άκτιο 10+800
0048	Αντίρριο - Ναύπακτος - Λιδορίκι (τμήμα Ε.Ο. αρ. 48)	Αντίρριο 0+000 - κόμβος Ναυπάκτου 1+300 - Ναύπακτος (λιμάνι) 11 - Ξηροπήγαδο 13 - Κάτω Δάφνη (γέφυρα) 15 (όρια Νομών Αιτωλίας και Ακαρνανίας - Φωκίδος)



ΚΩΔΙΚΟΣ Ε.Ο.	ΟΝΟΜΑΣΙΑ ΕΘΝΙΚΗΣ ΟΔΟΥ	ΔΗΜΟΙ - ΚΟΙΝΟΤΗΤΕΣ ΚΑΙ ΣΗΜΕΙΑ ΠΟΥ ΔΙΕΡΧΕΤΑΙ ΚΑΤΑ ΧΙΛΙΟΜΕΤΡΙΚΗ ΘΕΣΗ
0007	Κόρινθος - Νεμέα - Άργος - Τρίπολη - Μεγαλόπολη - Καλαμάτα	Όρια Νομών Κορινθίας - Αργολίδος 32+350 - Φίχτια 38+800 - Κουτσοπόδι 43+900 - Άργος 50
007β	Κόρινθος - Νεμέα - Άργος - Τρίπολη - Μεγαλόπολη - Καλαμάτα (τμήμα Ε.Ο. αρ.0007)	Άργος 0+000 - Κεφαλάρι 5+300 - Σκαφιδάκι 8+350 - Μύλοι 10+300 - Αχλαδόκαμπος 25+700 - όρια Νομών Αργολίδος - Αρκαδίας 38
0010	Ίσθμια - Αρχαίο Θέατρο Επιδαύρου	Όρια Νομών Κορινθίας - Αργολίδος 34 - Θέατρο Επιδαύρου 62+600
0066	Όρια Νομών Αρκαδίας - Αργολίδος - Σκοτεινή - όρια Νομών Αργολίδος - Κορινθίας	Όρια Νομών Αρκαδίας - Αργολίδος 0+000 - όρια Νομών Αργολίδος - Κορινθίας 17+180
0068	Φίχτια - Μυκήνες	Φίχτια 0+000 - Μυκήνες 3+800
0070	Άργος - Ναύπλιο - Λυγουριό - Π. Επίδαυρος	Άργος 0+000 - Δαλαμανάρα 3+900 - Ναύπλιο 9+400 - Πυργιώτικα 18+300 - Αρκαδικό 25+260 - Γιαννουλέικα 28+700 - Λυγουριό 34+300 - διαστ/ση Κέντρου Υγείας Λυγουριού (διαστ/ση Ε.Ο. Άργους-Λυγουριού και Ισθμίων-Αρχαίου Θεάτρου) 37
0101	Ν.Ε.Ο. (αυτοκινητόδρομος) Κορίνθου - Τρίπολης (τμήμα εντός Νομού Αργολίδος)	Μαλανδρένιο 119 - Στέρνα 125+800 - Λύρκεια 128 - Καπαρέλλι 135 - Νεοχώρι 138+600 - όρια Νομών Αργολίδος - Αρκαδίας 141+500



ΚΩΔΙΚΟΣ Ε.Ο.	ΟΝΟΜΑΣΙΑ ΕΘΝΙΚΗΣ ΟΔΟΥ	ΔΗΜΟΙ - ΚΟΙΝΟΤΗΤΕΣ ΚΑΙ ΣΗΜΕΙΑ ΠΟΥ ΔΙΕΡΧΕΤΑΙ ΚΑΤΑ ΧΙΛΙΟΜΕΤΡΙΚΗ ΘΕΣΗ
0007	Κόρινθος - Νεμέα - Άργος - Τρίπολη - Μεγαλόπολη - Καλαμάτα	Όρια Νομών Αργολίδος - Αρκαδίας 0+000 - Αγιωργίτικα 6+700- Στενό 8+800- διαστ/ση Νεοχωρίου- Τρίπολη 17 - διαστ/ση Βαλιτεσίου 22 - διαστ/ση Μάκρης 23+300 - διαστ/ση Δόριζας 29+200 - διαστ/ση Μάναρη 30+500 - διαστ/ση Κεραστάρη 39+900 - διαστ/ση Μαλωτά 46+200 - Μεγαλόπολη 50+600 - Παράκαμψη ΔΕΗ 53+100 - γέφυρα Αλφειού 56+100 - Παραδείσια 64+400 - διαστ/ση Χειράδων 66+600 - Δερβένη 69+600 - όρια Νομών Αρκαδίας - Μεσσηνίας 76+100
0033	Πάτρα- Τριπόταμο- Λεβίδι - Τρίπολη	Διασταύρωση της με αριθμό 74 Ε.Ο. (Τρίπολης - Πύργου) 0+000 - Παναγίτσα 5+800 - διαστ/ση Δάρα 9+100 - όρια Νομών Αρκαδίας - Αχαΐας 11+500
0039	Τρίπολη - όρια Νομών Αρκαδίας - Λακωνίας (τμήμα Ε.Ο. αρ. 39)	Τρίπολη 0+000 - Κερασίτσα 7+500 - Μανθουρέα 12+900 - όρια Νομών Αρκαδίας - Λακωνίας 23+300
0066	Νεμέα - Κανδήλα - Λεβίδι (τμήμα Ε.Ο. αρ. 66)	Λεβίδι 0+000 - διαστ/ση Παλαιόπυργου 4 - διαστ/ση Αρχ. Ορχομενού 5 - Κανδήλα 13+640 - όρια Νομών Αρκαδίας - Αργολίδος
0072	Τρίπολη - αεροδρόμιο	Τρίπολη 0+000 - αεροδρόμιο 3
0074	Τρίπολη - Βυτίνα - Λαγκάδια - όρια Νομών Αρκαδίας-Ηλείας (τμήμα Ε.Ο. αρ. 74)	Τρίπολη 0+000 - διαστ/ση Μερκοβουνίου 1+700 - διαστ/ση Νεστάνης 6+100 - Κάψια 14+700 - διαστ/ση Καρδαρα 18+600 - Λεβίδι 25 - διαστ/ση Κανδήλας 26 - Βλαχέρνα 31+780 - διαστ/ση με την αριθμό 33 Ε.Ο. 34 - διαστ/ση Νυμφασίας 41+460 - 1η διαστ/ση Βυτίνας 42+600 - 2η διαστ/ση Βυτίνας 45 - διαστ/ση Μαγούλιανων 49+400 - διαστ/ση Δημητσάνας 56+050 - ποταμός Λούσιος 56+750 - Καλονέρι 59 - Λαγκάδια 66+600 - Λευκοχώρι 74+800 - διαστ/ση Τροπαίων - Σταυροδρόμι 80+300 - Καλιάνι 83+500 - διαστ/ση Λάδωνα 89+600 - Μπερτσιά 96+700 - διαστ/ση Λουτρών Ηραίας 98+100 - Λιβαδάκι 101 - γέφυρα Ερύμανθου 106+100
0076	Μεγαλόπολη - όρια Νομών Αρκαδίας - Ηλείας (τμήμα Ε.Ο. αρ. 76)	Μεγαλόπολη 0+000 - διαστ/ση Καρίταινας 16+300 - γέφυρα 17 - Κωτίλιο 24+300 - όρια Νομών Αρκαδίας - Ηλείας 26
0101	Ν.Ε.Ο.(αυτοκινητόδρομος) Κορίνθου - Τρίπολης (τμήμα)	Σάγκας 142+800 - Νεστάνη 148+200 - Τρίπολη 164



ΚΩΔΙΚΟΣ Ε.Ο.	ΟΝΟΜΑΣΙΑ ΕΘΝΙΚΗΣ ΟΔΟΥ	ΔΗΜΟΙ - ΚΟΙΝΟΤΗΤΕΣ ΚΑΙ ΣΗΜΕΙΑ ΠΟΥ ΔΙΕΡΧΕΤΑΙ ΚΑΤΑ ΧΙΛΙΟΜΕΤΡΙΚΗ ΘΕΣΗ
0005	Ναύπακτος-Μεσολόγγι-Άρτα-Ιωάννινα (τμήμα Ε.Ο. αρ. 5)	Όρια Νομών Αιτωλίας και Ακαρνανίας – Άρτης (γέφυρα Αννινου) 0+000 - συνάντηση με την αριθμό 30 Ε.Ο. 11+800 - Άρτα 13+500 - όρια Νομών Άρτης - Πρεβέζης (γέφυρα Καλογήρου) 24
0030	Άρτα - Βουλγαρέλι - όρια Νομών Άρτης - Τρικάλων (κόμβος Πέτα) (τμήμα Ε.Ο. αρ. 30)	Κόμβος Πέτα 0+000 - Κάτω Αθαμάνιο 34 - Βουλγαρέλι 55 - Αθαμάνιο 62 - Κάψαλα 73 - σήραγγα - όρια Νομών Άρτης - Τρικάλων 79



ΚΩΔΙΚΟΣ Ε.Ο.	ΟΝΟΜΑΣΙΑ ΕΘΝΙΚΗΣ ΟΔΟΥ	ΔΗΜΟΙ - ΚΟΙΝΟΤΗΤΕΣ ΚΑΙ ΣΗΜΕΙΑ ΠΟΥ ΔΙΕΡΧΕΤΑΙ ΚΑΤΑ ΧΙΛΙΟΜΕΤΡΙΚΗ ΘΕΣΗ
0008	Π.Ε.Ο. Αθηνών - Πατρών	Όρια Νομών Κορινθίας - Αχαΐας 0+000 - Αιγείρα 2 - παραλία Ακράτας 3+700 - παραλία Πλατάνου 10+800 - Νικολέικα 24+400 - Ριζόμυλος 24+900 - Αίγιο 36+100 - Ροδοδάφνη 40 - Σελιανίτικα 45 - Νέος Ερινέος 48 - Λαμπίρι 50+300 - Παναγοπούλα 57+200 - Δρέπανο 63 - Βερναδέικα 70 - Άγιος Γεώργιος 71+300 - Πάτρα 79
008α	Ν.Ε.Ο. Αθηνών - Πατρών	Όρια Νομών Κορινθίας - Αχαΐας 0+000 - διόδος Ακράτας 3 - γέφυρα Κραθίου 5+100 - γέφυρα Βουραϊκού 17+800 - διόδος Αιγίου 26+700 - γέφυρα Σελιανίτικων 28 - γέφυρα Μεγανίτου 32 - κόμβος Λόγγου 39 - γέφυρα Χαράδρου 71 - Πάτρα 75
0009	Π.Ε.Ο. Πατρών - Πύργου (τμήμα Ε.Ο. αρ. 9)	Πάτρα 0+000 - Παραλία 6 - Ροϊτικά 9 - Μονοδένδρι 10 - Βραχνέικα 12 - Τσουκαλείικα 14 - Σκάγια 15 - Καμίνια 16 - Κάτω Αχαΐα 22+600 - Ράχη 30+600 - Λάπα 36+800 - όρια Νομών Αχαΐας - Ηλείας 42
009α	Ν.Ε.Ο. Πατρών - Πύργου	Διαστ/ση προς Μιντιλόγλιο 0+000 - διαστ/ση προς Αλισσό 20 - διαστ/ση προς Κάτω Αχαΐα 21+700 - όρια Νομών Αχαΐας - Ηλείας 42
0031	Αίγιο - Φτέρη - Καλάβρυτα	Από χ.θ. 173 Π.Ε.Ο. Αθηνών - Πατρών 0+000 - Κρόκοβα (Σελινούς) 1+500 - Πυργάκι 17 - Φτέρη 20 - Άγιος Παντελεήμων 22+700 - Πετσάκοι 34 - Κορφές 36 - Βρυσάριο (Γουμένισσα) 40+500 - Καλάβρυτα 51
0033	Πάτρα - Τρίπολη	Πάτρα 0+000 - Οβριά 7+700 - Κουριαμπά 15+200 - Πρέβεδος 23 - Σκέντζου 24 - Διάσειο 36 - Μπάλιου 40+500 - Σταυροδρόμι 42 - Καρπέτα 50 - Αγία Τριάδα 54+300 - Χάνι Πανόπουλου 61+500 - Σπαρτούλα 65+500 - (όρια Νομών Αχαΐας - Ηλείας) - Τριπόταμα 95 - Άγιος Βασίλειος 99 - Πάος 104+500 - Βεσινέικα 106+800 - Λιβέριζα 125
0064	Κάτω Αχαΐα - Άραξος	Κάτω Αχαΐα 0+000 - Νιφορέικα 3+400 - Λακόπετρα 9+800 - Άραξος 15



ΚΩΔΙΚΟΣ Ε.Ο.	ΟΝΟΜΑΣΙΑ ΕΘΝΙΚΗΣ ΟΔΟΥ	ΔΗΜΟΙ - ΚΟΙΝΟΤΗΤΕΣ ΚΑΙ ΣΗΜΕΙΑ ΠΟΥ ΔΙΕΡΧΕΤΑΙ ΚΑΤΑ ΧΙΛΙΟΜΕΤΡΙΚΗ ΘΕΣΗ
001α	Ν.Ε.Ο. Αθηνών - Λαμίας	Οινόφυτα 52+600 - Άγιος Θωμάς 56 - διόδια Σχηματαρίου 59+100 - Σχηματάρι 58 - Τανάγρα 65 - Βαθύ 66 - Άρμα 70 - κόμβος Χαλκίδας 70+700 - Ελαιώνας 72 - προς Ελαιώνα 73+800 - Ύπατο 76 - Σ.Σ. Υπάτου 79+700 - Θήβα 80 - ανισόπεδος κόμβος Μουρικού 85 - Βάγια 92- Ακραίφνιο 98 - κόμβος Ακραίφνιου 102+800 - Κάστρο 107 - κόμβος Κάστρου 111 - όρια Νομών Βοιωτίας - Φθιώτιδος 116 +500
0003	Π.Ε.Ο. Ελευσίνας - Θήβας (τμήμα Ε.Ο. αρ. 3)	Όρια Νομαρχίας Δυτικής Αττικής - Νομού Βοιωτίας (περιοχή Δήμου Ερυθρών) 32 - Θήβα 40-47
003ε	Π.Ε.Ο. Θήβας - Λιβαδειάς (τμήμα Ε.Ο. αρ. 3)	Θήβα 0+000 - Βάγια 6 - Μαυρομάτι 14 - Αλιάρτος 18 - Πέτρα 23- Υψηλάντη 26 - Σωληνάριο 29 - Κορώνεια 31 - Άγιος Γεώργιος 33 - Λαφύστιο 36 - Λιβαδειά 42-45
003ζ	Λαμία - Λιβαδειά	Παρόριο 67 - Μαυρονέρι 69 - Χαιρώνεια 75 - Θούριο 82 - Λιβαδειά 87-93
0029	Βέρβα- Δίστομο - Όσιος Λουκάς	Βέρβα 0+000 - Δίστομο 1+500 - Στείρι 7+100 - διαστ/ση Κυριακίου 7 - Όσιος Λουκάς 12
0044	Θήβα - Χαλκίδα (τμήμα Ε.Ο. αρ. 44)	Θήβα 0+000 - κόμβος Μουρικού 2 - ΟΣΕ 13 - προς Ελεώνα 14+600 - προς Άρμα 15+300 - αερογέφυρα Χαλκίδος 17+500 - διαστ/ση με Ν.Ε.Ο. Αθηνών - Λαμίας 18+300
0046	Οδός αεροδρομίου Τανάγρας	Διαστ/ση με 65+500 χλμ. Ν.Ε.Ο. Αθηνών - Λαμίας 0+000 - αεροδρόμιο Τανάγρας 3+000
0048	Λιβαδειά - Αράχωβα - Δελφοί (τμήμα Ε.Ο. αρ. 48)	Λιβαδειά 0+000 - κόμβος Αναλήψεως 3+470 - διαστ/ση για Τσουκαλάδες 8+005 - διαστ/ση για Καρακόλιθο 11+450 - προς Δίστομο 20+250 - Ζεμενός 26+950 - Γέφυρα Τούμπρας 29+290 - Αράχωβα 33+190 - όρια Νομών Βοιωτίας - Φωκίδος 39+400



ΚΩΔΙΚΟΣ Ε.Ο.	ΟΝΟΜΑΣΙΑ ΕΘΝΙΚΗΣ ΟΔΟΥ	ΔΗΜΟΙ - ΚΟΙΝΟΤΗΤΕΣ ΚΑΙ ΣΗΜΕΙΑ ΠΟΥ ΔΙΕΡΧΕΤΑΙ ΚΑΤΑ ΧΙΛΙΟΜΕΤΡΙΚΗ ΘΕΣΗ
0015	Γέφυρα Μουργκάνι - Μπάρα - Νεάπολη - Καστοριά α) Τμήμα Γρεβενά - Μουργκάνι	Γρεβενά 0+000 - Ελευθεροχώρι 13 - Άνοιξη 34+500 - όρια Νομού προς Αγιάφυλλο Νομού Τρικάλων 38
015β	Γέφυρα Μουργκάνι - Μπάρα- Νεάπολη - Καστοριά β) Τμήμα Γρεβενά - Μπάρα	Γρεβενά 0+000 - Βατόλακκος 11+700 όρια Νομού, γέφυρα Αλιάκμονα (Γιαγκόβεν) προς Μπάρα Νομού Κοζάνης 24
0026	Ελασσόνα - Δεσκάτη μέχρι συναντήσεως Ε.Ο. Καλαμπάκας - Τρικάλων (τμήμα περικλειόμενο από όρια Νομών Λαρίσης-Τρικάλων)	Όρια Νομών Λαρίσης - Γρεβενών 0+000 - Δεσκάτη 7+500 - όρια Νομών Γρεβενών - Τρικάλων 20
0105	Εγνατία οδός	



ΚΩΔΙΚΟΣ Ε.Ο.	ΟΝΟΜΑΣΙΑ ΕΘΝΙΚΗΣ ΟΔΟΥ	ΔΗΜΟΙ - ΚΟΙΝΟΤΗΤΕΣ ΚΑΙ ΣΗΜΕΙΑ ΠΟΥ ΔΙΕΡΧΕΤΑΙ ΚΑΤΑ ΧΙΛΙΟΜΕΤΡΙΚΗ ΘΕΣΗ
0012	Δράμα - όρια Νομών Δράμας - Σερρών	Δράμα 0+000 - Αργυρούπολη 10 - Σιταγροί 12 - όρια Νομών Δράμας - Σερρών 15
012β	Δράμα - όρια Νομών Δράμας - Καβάλας	Δράμα 0+000 - Χωριστή 5 - Δοξάτο 10 - Άγιος Αθανάσιος 13 - όρια Νομών Δράμας - Καβάλας 17
0014	Παρανέσι - Σταυρούπολη - Ξάνθη (τμήμα Ε.Ο. αρ. 14)	4ο χλμ. Ε.Ο. Δράμας-Καβάλας 0+000 - Χωριστή 3 - Αδριανή 7 - Νικηφόρος 12 - Μαρμαριά 14 - Χαμοκέρασα 18 - Πελέα 22 - Πολυνέρι 29 - Αηδονόκαστρο 33 - Παρανέσι 35 - Θόλος 36 - Κρήνη 40 - Στέρνα 42 - όρια Νομών Δράμας - Ξάνθης 43
0057	Δράμα - Νευροκόπι - Ελληνοβουλγαρικά σύνορα	Δράμα 0+000 - Σταυρός 9 - Προσοτσάνη 15 - Γρανίτης 31 - Κάτω Νευροκόπι 42 - Εξοχή 50 - Ελληνοβουλγαρικά σύνορα 53



ΚΩΔΙΚΟΣ Ε.Ο.	ΟΝΟΜΑΣΙΑ ΕΘΝΙΚΗΣ ΟΔΟΥ	ΔΗΜΟΙ - ΚΟΙΝΟΤΗΤΕΣ ΚΑΙ ΣΗΜΕΙΑ ΠΟΥ ΔΙΕΡΧΕΤΑΙ ΚΑΤΑ ΧΙΛΙΟΜΕΤΡΙΚΗ ΘΕΣΗ
0088	Οδός αεροδρομίου - Μαριτσών	Αεροδρόμιο 0+000 - Μαρίτσες 0+800
0095	Π.Ε.Ο. Ρόδου - Λίνδου	Ρόδος 0+000 - Ασγούρου 6 - διαστ/ση προς Καλυθιές (Φαληράκι) 13+800- Λαδικό 15+000 - Αφάντου 21+500 - Αρχάγγελος 32+200 - Μαλώνα 38 - Μάσσαρι 39 - γέφυρα Γαϊδουρά 41 (διέρχεται μέσα από τις κοινότητες)
095α	Ν.Ε.Ο. Ρόδου - Λίνδου	Ρόδος 0+000 - διαστ/ση προς Μέγγαβλη 4+500 - προς Καλυθιές (Φαληράκι) 14+800 - διαστ/ση προς Λαδικό 15+500 - κόμβος Αφάντου 21+500 - διαστ/ση προς Κολύμπια 24+300 - διαστ/ση προς Τσαμπίκα 30+500 - διαστ/ση προς Αρχάγγελο 32+200 - προς Μαλώνα, Χαράκι 37+200 - προς Μάσσαρι, Χαράκι 39 - Λίνδος 50+350
095β	Παρακαμπτήρια Παλαιάς Εθνικής οδού Ρόδου - Λίνδου	Παράκαμψη Ε.Ο. με αριθμό 0095 από GOLF Αφάντου 0+000 - Αφάντου 1+500
0100	Ανατολικές ακτές - αεροδρόμιο (πολιτικό)	Έναρξη στο 11 χιλ. κόμβου Ν.Ε.Ο. Ρόδου - Λίνδου (στο ύψος Τσαίρη) 0+000 - κόμβος Παστίδας 7 - αεροδρόμιο (πολιτικό) 8



ΚΩΔΙΚΟΣ Ε.Ο.	ΟΝΟΜΑΣΙΑ ΕΘΝΙΚΗΣ ΟΔΟΥ	ΔΗΜΟΙ - ΚΟΙΝΟΤΗΤΕΣ ΚΑΙ ΣΗΜΕΙΑ ΠΟΥ ΔΙΕΡΧΕΤΑΙ ΚΑΤΑ ΧΙΛΙΟΜΕΤΡΙΚΗ ΘΕΣΗ
0002	Αλεξανδρούπολη - γέφυρα Κήπων (τμήμα Ε.Ο. αρ. 2)	Αλεξ/πολη 0+000 - Λουτρά 14 - Μοναστηράκι 20 - Δορίσκος 22 - Φέρες 29 - Αρδάνιο 34 - Πέπλος 38 - Κήπιοι 42
002β	Αλεξανδρούπολη - γέφυρα Μέστης - όρια Νομών Έβρου - Ροδόπης (τμήμα Ε.Ο. αρ.2)	Αλεξανδρούπολη 0+000 - Χιλή (τοποθεσία) 4 - Μάκρη 10 - Μέστη 34
0051	Αλεξανδρούπολη - Αρδάνιο - Πέπλος- Ορεσιάδα - Καστανιές - Ελληνοτουρκικά σύνορα	Αλεξανδρούπολη 0+000 - Αρδάνιο 34 - Πέπλος 40 - Ταύρη 41 - Θυμαριά 44 - Προβατώνας 46 - Φυλάκιο 51 - Λύρα 51+500 - Λαγηνά 54 - Λυκόφως 57+500 - Κορνοφωλειά 62 - Σουφλί 64+500 - Μάνδρα 75+500 - Λάβαρα 80+100 - Κισάριο 81+100 - Αμόριο 86 - Ψαθάδες 90+300 - Διδυμότειχο 93+300 - Ασημένιο 101+500 - Σοφικό 104+300 - Θούριο 105+500 - Χειμώνιο 108- Ορεσιάδα 114 - Σάκκος 120+400 - Καβύλη 121+400 - Καστανιές 131+500 - Ελληνοτουρκικά σύνορα 133+800
0052	Ορμένιο - Ελληνοβουλγαρικά σύνορα	Ορμένιο 0+000 - Ελληνοβουλγαρικά σύνορα 5+700
0053	Αλεξανδρούπολη - Αισύμη - Δέρειο - Ελληνοβουλγαρικά σύνορα	Αλεξανδρούπολη 0+000 - Άβας 10+100 - στρατόπεδο 14+300 - διασι/ση 17+500 - Αισύμη 23 - Καλλιθέα 32+100 - Σάπκα 48+500 - Μέγα Δέρειο 68+400 - Μικρό Δέρειο 80+500 - Ελληνοβουλγαρικά σύνορα 84+500
0105	Εγνατία οδός	



ΚΩΔΙΚΟΣ Ε.Ο.	ΟΝΟΜΑΣΙΑ ΕΘΝΙΚΗΣ ΟΔΟΥ	ΔΗΜΟΙ - ΚΟΙΝΟΤΗΤΕΣ ΚΑΙ ΣΗΜΕΙΑ ΠΟΥ ΔΙΕΡΧΕΤΑΙ ΚΑΤΑ ΧΙΛΙΟΜΕΤΡΙΚΗ ΘΕΣΗ
0044	Θήβα-Χαλκίδα-Αλιβέρι-Λέπουρα	Γέφυρα Χαλκίδας 0+000 - προς Δροσιά 1+600 - έξοδος στρατοπέδου 9+600 - προς Βαθύ 13+300 - προς αεροπορική βάση 16+500
044β	Σχηματάρι - Βαθύ (έως διασταύρωση με Ε.Ο. Θήβας- Χαλκίδας)	Σχηματάρι 0+000 - Βαθύ 7+500 - διασταύρωση με Ε.Ο. Θήβας - Χαλκίδας 13+500 (μέσω υψηλής γέφυρας ), 19 (μέσω παλαιάς γέφυρας)
044γ	Χαλκίδα - Αλιβέρι - Λέπουρα (τμήμα Ε.Ο. αρ. 44)	Χαλκίδα 0+000 - Νέα Λάμψακος 6+100 - Βασιλικό 9+200 - Ερέτρια 21+700 - Μαγούλα 24+700 - Αμάρинθος 30+800 - Αλιβέρι 49+500 - προς Βέλος 53+500 - Λέπουρα 56
0077	Χαλκίδα - Ιστιαία - Αιδηψός - Λουτρά Αιδηψού	Χαλκίδα 0+000 - Νέα Αρτάκη 8+300 - προς Καστέλλα 14+100 - Ψαχνά 16+500 - προς Πολιτικά 17+300 - προς Κοντοδεσπότη 22+700 - προς Κυπαρίσσι 28 - Άγιος 34 - Παγώντας 38+700 - Προκόπι 51+200 - προς Μαντούδι 58+900 - Κήρινθος 62+700 - προς Στροφυλιά 67+400 - Αγία Άννα 74+700 - προς Αχλάδι 81+100 - Παππάδες 87+200 - Βασιλικά 96+900 - προς Ελληνικά 104+300 - Αγριοβότανο 108+800 - Γούβες 117+300 - Αρτεμίσι 119+600 - Πευκί 121+600 - Ασμήνη 122+600 - προς Αβγαριά 130+500 - Ιστιαία 132+600 - Ωρεοί 137+700 - Νέος Πύργος 139+500 - Άγιος 146 - προς Γιάλτρα 150 - Αιδηψός 150+900 - Λουτρά Αιδηψού 153+200



ΚΩΔΙΚΟΣ Ε.Ο.	ΟΝΟΜΑΣΙΑ ΕΘΝΙΚΗΣ ΟΔΟΥ	ΔΗΜΟΙ - ΚΟΙΝΟΤΗΤΕΣ ΚΑΙ ΣΗΜΕΙΑ ΠΟΥ ΔΙΕΡΧΕΤΑΙ ΚΑΤΑ ΧΙΛΙΟΜΕΤΡΙΚΗ ΘΕΣΗ
0038	Λαμία - Καρπενήσι - Αγρίνιο (τμήμα Καρπενησίου-Αγρινίου)	Καρπενήσι 0+000 - Ανατολική Φραγκίστα 40 - γέφυρα Επισκοπής 57 - όρια Νομών Ευρυτανίας - Αιτωλίας και Ακαρνανίας 59
038γ	Ε.Ο. Λαμίας - Καρπενησίου - Αγρινίου (τμήμα ορίων Νομών Φθιώτιδος - Ευρυτανίας)	Καρπενήσι 0+000 - όρια Νομών Ευρυτανίας - Φθιώτιδος (ράχη Τυμφρηστού) 12



ΚΩΔΙΚΟΣ Ε.Ο.	ΟΝΟΜΑΣΙΑ ΕΘΝΙΚΗΣ ΟΔΟΥ	ΔΗΜΟΙ - ΚΟΙΝΟΤΗΤΕΣ ΚΑΙ ΣΗΜΕΙΑ ΠΟΥ ΔΙΕΡΧΕΤΑΙ ΚΑΤΑ ΧΙΛΙΟΜΕΤΡΙΚΗ ΘΕΣΗ
0035	Ζάκυνθος - Κερί	Ζάκυνθος 0+000 - Αμπελόκηποι 6 - Μουζάκι 9 - Παντοκράτορας 10 - Λιθακιά 12 - Κερί 20+500



ΚΩΔΙΚΟΣ Ε.Ο.	ΟΝΟΜΑΣΙΑ ΕΘΝΙΚΗΣ ΟΔΟΥ	ΔΗΜΟΙ - ΚΟΙΝΟΤΗΤΕΣ ΚΑΙ ΣΗΜΕΙΑ ΠΟΥ ΔΙΕΡΧΕΤΑΙ ΚΑΤΑ ΧΙΛΙΟΜΕΤΡΙΚΗ ΘΕΣΗ
0009	Π.Ε.Ο. Πάτρας - Κάτω Αχαΐας - Πύργου-Κυπαρισσίας-Μεθώνης	Όρια Νομών Αχαΐας - Ηλείας 0+000 - 6 χ.θ., από 13 χ.θ.-31χ.θ. και από 46 χ.θ. - 48+500 χ.θ.
009α	Ν.Ε.Ο. από όρια Νομών Αχαΐας - Ηλείας - Πύργος	Όρια Νομών Αχαΐας - Ηλείας 0+000 - Πύργος 48
009β	Πύργος- Επιτάλιο - Ανεμοχώριο - Σαμικό - Λουτρά Καϊάφα - Ζαχάρω - Νεοχώριο - Θολό - Γιαννιτσοχώριο- ποταμός Νέδας (όρια Νομών Ηλείας - Μεσσηνίας)	Πύργος 0+000 - Επιτάλιο 7 - Ανεμοχώριο 13+200 - Σαμικό 23+200 - Λουτρά Καϊάφα 27+200 - Ζαχάρω 33+200 - Νεοχώριο 38+900 - Θολό 41+600 - Γιαννιτσοχώριο 44+600 - ποταμός Νέδας 45 (όρια Νομών Ηλείας - Μεσσηνίας)
0033	Πάτρα - Τρίπολη (τμήμα Ε.Ο. αρ. 33)	Γέφυρα Καρπέτα 0+000 - Μπουκοβίνα, Αγία Τριάς 3 - Χάνι Πανοπούλου 10+700 - Λάμπεια (Δίβρη) 31 - όρια Νομών Ηλείας - Αχαΐας 45
0074	Π.Ε.Ο. Παλαιοβαρβάσαιναις - Σμίλας - Πελοπίου - Πλατάνου - Ολυμπίας (τμήμα Π.Ε.Ο. Τρίπολης - Λεβιδίου - Βυτίνας - Ολυμπίας - Πύργου)	Διαστ/ση Π.Ε.Ο. 0+000 - Παλαιοβαρβάσaina 0+900 - Σμίλα 5+300 - Πελόπιο 9+500 - Πλάτανος 12+200 - διαστ/ση με Ν.Ε.Ο. Τρίπολης - Πύργου
074α	Ν.Ε.Ο. Τρίπολης - Λεβιδίου - Βυτίνας - Ολυμπίας - Πύργου	Πύργος 0+000 - Βαρβάσaina 5+200 - διαστ/ση με Π.Ε.Ο. 8 - Ολύμπια 20+500 - Λιναριά 26+200 - Μουριά 28+200 - Λούβρο 32+200 - Βασιλάκι 35 - Ερύμανθος 41 (όρια Νομού)
0076	Μεγαλόπολη - Ανδρίτσεινα - Ναός Επικουρείου Απόλλωνα	Όρια Νομών Αρκαδίας - Ηλείας 0+000 - Ανδρίτσεινα 19 - Ναός Επικουρείου Απόλλωνα 33+900
0078	Αεροδρόμιο - Ανδραβίδα	Ανδραβίδα 0+000 - αεροδρόμιο 2



ΚΩΔΙΚΟΣ Ε.Ο.	ΟΝΟΜΑΣΙΑ ΕΘΝΙΚΗΣ ΟΔΟΥ	ΔΗΜΟΙ - ΚΟΙΝΟΤΗΤΕΣ ΚΑΙ ΣΗΜΕΙΑ ΠΟΥ ΔΙΕΡΧΕΤΑΙ ΚΑΤΑ ΧΙΛΙΟΜΕΤΡΙΚΗ ΘΕΣΗ
0001	Όρια Νομών Πιερίας - Ημαθίας - Αλεξάνδρεια - όρια Νομών Ημαθίας - Θεσσαλονίκης (Νέα Χαλκηδόνα). (τμήμα της Π.Ε.Ο. με αριθμό 1)	Όρια Νομών Πιερίας - Ημαθίας 0+000 - προς Κυψέλη 1 (χ.θ. 34+700)- διαστ/ση με Εγνατία 5+900 (χ.θ. 13+200) - Νησέλι 7+200 - Αλεξάνδρεια 12+400 - προς Πλατύ 18+100 - όρια Νομών Ημαθίας - Θεσ/νίκης 22+500
001α	Ν.Ε.Ο. Αθηνών - Θεσ/νίκης	Όρια Νομών Πιερίας - Ημαθίας 0+000 - αφετηρία Εγνατίας (κόμβος Κλειδίου) 2 - όρια Νομών Ημαθίας - Θεσ/νίκης 5+900
0004	Αλεξάνδρεια - Βέροια - Καστανιά - Πολύμυλος - Κοζάνη	Αλεξάνδρεια 0+000 - Βρυσάκι 4+200 - Καμποχώρι 7+700 - Καλοχώρι 9+200 - Σταυρός 14+100 - Μακροχώρι 21+600 - διαστ/ση με γραμμές ΟΣΕ (προς ΣΣ Βέροιας) 24+700 - Βέροια 27 - προς χιονοδρομικό κέντρο Σελίου 31+500 - προς Καστανιά και Παναγία Σουμελά 45+900 - όρια Νομών Ημαθίας - Κοζάνης
0105	Εγνατία οδός. Κόμβος Κλειδίου μέχρι την επαρχιακή οδό Βέροιας - φράγμα Αλιάκμονα κλπ.	Κόμβος Κλειδίου 0+000 - διαστ/ση με Π.Ε.Ο. Αθηνών - Ευζώνων 13+200 - κόμβος Αλεξάνδρειας 15+900



ΚΩΔΙΚΟΣ Ε.Ο.	ΟΝΟΜΑΣΙΑ ΕΘΝΙΚΗΣ ΟΔΟΥ	ΔΗΜΟΙ - ΚΟΙΝΟΤΗΤΕΣ ΚΑΙ ΣΗΜΕΙΑ ΠΟΥ ΔΙΕΡΧΕΤΑΙ ΚΑΤΑ ΧΙΛΙΟΜΕΤΡΙΚΗ ΘΕΣΗ
090α	Ν.Ε.Ο Καστελλίου - Κισσάμου - Χανίων - Ρεθύμνου - Ηρακλείου - Αγίου Νικολάου - Σητείας (τμήμα εντός του Ν. Ηρακλείου)	Όρια Νομών Ρεθύμνης - Ηρακλείου (ταβέρνα Κινεζόκωστα) 106 - χωματερή Φοδελέ 107 - διαστ/ση Φοδελέ 111 - Ε.Κ.Ο. 112 - διαστ/ση Αχλάδας 115 - διαστ/ση Αγίας Πελαγίας (2η) 115+500 - διαστ/ση Αγίας Πελαγίας (1η) 118+500 - διαστ/ση Λυγαριάς 120 - γέφυρα Παλιοκάστρου 123 - Παντάνασα 124 - διαστ/ση Ροδιάς-Λινοπεράματα 126 - ταβέρνα Ερωφύλλη 127 - Ε.Κ.Ο. 127+500 - Αγία Μαρίνα Σκαφιδάρα 128+500- διαστ/ση προς Ι.Τ.Ε. 129+500 - ταβέρνα Νικολούδη 131 - κόμβος Γιόφυρου 133 - γέφυρα Αγίου Ιωάννη Χωστού 134 - κόμβος Παπαναστασίου 136+500 - γέφυρα Καλλιθέας 138+500 - διαστ/ση προς Αεροδρόμιο 140 - διαστ/ση προς Πρασά 141+500 - διαστ/ση προς Καρτερό 144 - ΚΤΕΟ 144+500 - ύψος ξενοδοχείου ARINA 147 - διαστ/ση ΠΕΟ-ΝΕΟ 153 - διαστ/ση προς ξενοδοχείο ΚΥΒΕΛΗ 153+500 - κόμβος Γουβών 154 - Ανθόκηπος-Κουφαλίτης 154+500 - διαστ/ση CRETA SUN 155+500 - γέφυρα Αποσελέμη 156+500 - διαστ/ση Ανάληψης 157 - διαστ/ση ξενοδοχείου BELLA MARIS 158+500 - διαστ/ση Ανισαρά 159 - διαστ/ση Οροπεδίου 159+500 - SHELL 161 - είσοδος Χερσονήσου 162 - ξενοδοχεία BELVEDERE - ERI 164 - ξενοδοχείο NANA 164 - ξενοδοχείο PRIMAVERA 165 - ξενοδοχείο BLUE SEA 166 - Σταλίδα (κόμβος) 167 - διαστ/ση Μοχού 168 - διαστ/ση ξενοδοχείων ΑΡΜΟΝΙΑ - ΙΚΑΡΟΣ 169 - είσοδος Μαλίων 170 - έξοδος Μαλίων 171 - αρχαιότητες Μαλίων 173 - όρια Νομών Ηρακλείου-Λασιθίου 174
0092	Οδός αεροδρομίου Καστελλίου (Ηράκλειο - Καστέλλι)	Διασταύρωση οροπεδίου Λασιθίου (στο 159+500 χιλ. Ε.Ο. Ηρακλείου - Λασιθίου) 0+000 - διαστ/ση με Χερσόνησο 1+500 - διαστ/ση με ΝΕΟ 2+700 - διαστ/ση ΣΕΑΠ 4 - διαστ/ση Καστελλίου 6 - Άγιο Πνεύμα 7 - διαστ/ση με Καλό Χωριό 7+500 - Ξεροκαμάρα 9 - διαστ/ση προς Άνω Καρουζανά 12 - Άγιοι Ανάργυροι 12+500 - διαστ/ση προς Κάτω Καρουζανά 13 - διαστ/ση προς Μπιτζαριανό 13+500 - γέφυρα (ελαιοτριβείο) 14 - ταβέρνα ΣΤΕΚΙ 15 - διαστ/ση προς Πολυθέα 15+500 - είσοδος Καστελλίου 16



## Νομός Ηρακλείου (συνέχεια)

ΚΩΔΙΚΟΣ Ε.Ο.	ΟΝΟΜΑΣΙΑ ΕΘΝΙΚΗΣ ΟΔΟΥ	ΔΗΜΟΙ - ΚΟΙΝΟΤΗΤΕΣ ΚΑΙ ΣΗΜΕΙΑ ΠΟΥ ΔΙΕΡΧΕΤΑΙ ΚΑΤΑ ΧΙΛΙΟΜΕΤΡΙΚΗ ΘΕΣΗ
0097	Ηράκλειο - Φαιστός - Αγία Γαλήνη (Ηράκλειο - Τυμπάκι)	Ηράκλειο 0+000 - διαστ/ση προς ΤΕΙ 4 - διαστ/ση προς ΠΕ.ΠΑ.Γ.Ν.Η. 5 - διαστ/ση προς Γούρνες 7 - διαστ/ση προς Δαφνές 13 - διαστ/ση προς Σταυράκια 14+500 - είσοδος-έξοδος Σίβα 19 - διαστ/ση Δαφνών 20 - διαστ/ση Βενεράτου 21 - διαστ/ση Βενεράτου-Παλιανής 21 - είσοδος Αυγενικής 21+600 - γέφυρα Αυγενικής 22 - διαστ/ση προς Λαράνι-Άγιο Θωμά 25+500 - είσοδος Αγίας Βαρβάρας 29 - διαστ/ση προς Πρινιά μετά την εκκλησία 29+500 - διαστ/ση προς Γέργερη-Ζαρό-Καμάρες 30 - διαστ/ση προς Μεγ.Βρύση-Πρεβελιανά 31+500 - διαστ/ση προς Άνω Μούλια 32+500 - διαστ/ση προς Άνω Μούλια 37 - διαστ/ση προς Βουρβουλίτη 39 - διαστ/ση προς Γκαγκάλες 44 - διαστ/ση προς Βαγιωνιά-Βασιλική 44 - διαστ/ση προς Αγίους Δέκα-Βαγιωνιά 44+500 - διαστ/ση προς Λέντα-Μητρόπολη 45 - έξωθι αρχαιοτήτων Γόρτυνας 45 - διαστ/ση προς Αμπελούζο (1η) 45+500 - διαστ/ση προς Αμπελούζο (2η) 46 - διαστ/ση προς Καστέλλι 49 - αντι/πεία ΤΟΥΟΤΑ Κυριακάκη 49+500 - είσοδος Καπαριανών 50 - διαστ/ση προς Ζαρό-Ρουφά - 1η είσοδος Μοιρών 51 - έξοδος Μοιρών (εκκλησία) 52 - διαστ/ση Γαλιάς 53 - διαστ/ση προς Πετροκεφάλι 56 - διαστ/ση προς Καλυβιανή 56+500 - διαστ/ση προς Φαιστό 59 - διαστ/ση προς Βώρους (είσοδος) 59+500 - διαστ/ση προς Βώρους (έξοδος) 60 - διαστ/ση προς Καμηλάρι - Καλαμάκι 62 - είσοδος Αεροδρομίου Τυμπακίου 64 - διαστ/ση προς Κλήμα 65 - κόμβος Αγίας Γαλήνης - Κόκκινου Πύργου 66 - διαστ/ση προς Κόκκινο Πύργο 67 - Όρια Νομών Ηρακλείου - Ρεθύμνης 70+500
0099	Ηράκλειο - Κνωσσός	Ηράκλειο 0+000 - Κνωσσός 5+510



ΚΩΔΙΚΟΣ Ε.Ο.	ΟΝΟΜΑΣΙΑ ΕΘΝΙΚΗΣ ΟΔΟΥ	ΔΗΜΟΙ - ΚΟΙΝΟΤΗΤΕΣ ΚΑΙ ΣΗΜΕΙΑ ΠΟΥ ΔΙΕΡΧΕΤΑΙ ΚΑΤΑ ΧΙΛΙΟΜΕΤΡΙΚΗ ΘΕΣΗ
0006	Ηγουμενίτσα - όρια Νομών Θεσπρωτίας - Ιωαννίνων (τμήμα Ε.Ο. αρ. 6)	Ηγουμενίτσα 0+000 - Μαυρούδι 7 - Κορίτιανη 20 - Νεράιδα 25 - όρια Νομών Θεσπρωτίας - Ιωαννίνων 46
0018	Σαγιάδα - Φιλιάτες - Νεράιδα - Παραμυθιά - Γλυκή - όρια Νομών Θεσπρωτίας - Πρεβέζης	Σαγιάδα 0+000 - Ασπροκλήσι 5 - Φιλιάτες 18 - αυχένος Βρυσέλλας 24 - Κρυσταλλοπηγή 45 - Παραμυθιά 50 - όρια Νομών Θεσπρωτίας - Πρεβέζης 73
0102	Ηγουμενίτσα-Πρέβεζα (παραλιακή)	Ηγουμενίτσα 0+000 - Πλαταριά 12 - Καρτέρι 22 - διακλάδωση Πάργας 45 - όρια Νομών Θεσπρωτίας - Πρεβέζης 54
0105	Εγνατία οδός	



ΚΩΔΙΚΟΣ Ε.Ο.	ΟΝΟΜΑΣΙΑ ΕΘΝΙΚΗΣ ΟΔΟΥ	ΔΗΜΟΙ - ΚΟΙΝΟΤΗΤΕΣ ΚΑΙ ΣΗΜΕΙΑ ΠΟΥ ΔΙΕΡΧΕΤΑΙ ΚΑΤΑ ΧΙΛΙΟΜΕΤΡΙΚΗ ΘΕΣΗ
0001	Π.Ε.Ο. Αθηνών - Θεσ/νίκης (τμήμα Χαλκηδόνα-Αλεξάνδρεια - Κατερίνη)	Από Χαλκηδόνα χ.θ. 32 της με αριθμό 2 Ε.Ο. Θεσ/νίκης - Έδεσσας - διαστ/ση προς Άδενδρο και Μικρό Μοναστήρι 36 - Λουδίας 39+500 - όρια Νομών Θεσ/νίκης - Ημαθίας (Γαλλικός ποταμός)
001α	Ν.Ε.Ο. Αθηνών - Ευζώνων (αυτοκινητόδρομος)	Όρια Νομών Ημαθίας - Θεσ/νίκης 477+850 - αερογέφυρα Μαλγάρων 482+900 - διόδια Μαλγάρων 484+400 - Αξιός ποταμός 485+600 - κόμβος Χαλάστρας (προς Ευζώνους) 487 - κόμβος Αγίου Αθανασίου 500+500 - όρια Νομών Θεσ/νίκης-Κιλκίς (προς Ευζώνους) 516+500
001β	Κόμβος Χαλάστρας - πλατεία Δημοκρατίας Θεσ/νίκης (τμήμα προς Θεσ/νίκη)	Κόμβος Χαλάστρας 487 - Γαλλικός ποταμός 497+350 - κόμβος Λαχαναγοράς 501+650 - κόμβος Δενδροποτάμου 503+200 - πλατεία Δημοκρατίας 507
001γ	Π.Ε.Ο. Θεσ/νίκης-Ευζώνων	Από χ.θ. 23+400 της με αριθμό 2 Ε.Ο. Θεσ/νίκης-Έδεσσας (αρχή χιλιόμετρησης με χ.θ. 0+000 πλατεία Δημοκρατίας) - Βαθύλακκος 28+100 - Πρόχωμα 32+500 - Ακροπόταμος 37+700 - όρια Νομών Θεσ/νίκης - Κιλκίς (προς Ευζώνους) 40+200
0002	Ελληνοαλβανικά σύνορα - Φλώρινα - Έδεσσα - Θεσ/νίκη	Θεσ/νίκη (πλατεία Βαρδαρίου) 0+000 - τρεις γέφυρες 3+500 - διαστ/ση με Π.Ε.Ο. Κιλκίς 7+200 - τέλος κοινότητας Νέας Ιωνίας 7+500 - νέα γέφυρα Γαλλικού (αρχή κοιν. Νέας Ιωνίας) 11+350 - διαστ/ση προς Αγχιάλο-Νέο Μεσημέρι-Ξηροχώρι 14+780 - Αξιός ποταμός 27- όρια Νομών Θεσ/νίκης - Πέλλης χ.θ. 35+300
002δ	Θεσ/νίκη - όρια Νομών Θεσ/νίκης - Σερρών προς Καβάλα	Θεσ/νίκη (πλατεία Βαρδαρίου) 0+000 - αυχένος Δερβενίου 10+400 - κόμβος Λαγυνών-Λαγκαδά 13+150 - κόμβος Λαγυνών-Καβαλαρίου 16+100 - Άγιος Βασίλειος 24+500 - διαστ/ση προς Χορτιάτη 25+800- Βασιλούδι 31+600 - Λαγκαδίκια 36 - Στίβος 41+800 - Περιστερώννας 45 - διαστ/ση Νέας Μαδύτου 65+500 - διαστ/ση Μοδίου 67+800 - Ρεντίνα 70+500 - διαστ/ση Σταυρού 75 - διαστ/ση προς Ασπροβάλτα 77+800 - διαστ/ση προς Άνω Βρασνά 79+800 - Ασπροβάλτα 82+100-όρια Νομών Θεσ/νίκης - Σερρών προς Καβάλα 89
0012	Δερβένι - όρια Νομών Σερρών - Θεσ/νίκης (τμήμα Ε.Ο. αρ. 12)	Αυχένος Δερβενίου χ.θ. 10+450 της με αριθμό 2 Ε.Ο. Θεσ/νίκης-Καβάλας - διαστ/ση Νέας Σάντας 14+150 - διαστ/ση Ασσήρου 21+950 - διαστ/ση με Ν.Ε.Ο. Σερρών 30+500-Δορκάδα 35+250-Ξυλούπολη 42+500-Λαχανάς 51- όρια Νομών Θεσ/νίκης-Σερρών 55+600



## Νομός Θεσσαλονίκης (συνέχεια)

ΚΩΔΙΚΟΣ Ε.Ο.	ΟΝΟΜΑΣΙΑ ΕΘΝΙΚΗΣ ΟΔΟΥ	ΔΗΜΟΙ - ΚΟΙΝΟΤΗΤΕΣ ΚΑΙ ΣΗΜΕΙΑ ΠΟΥ ΔΙΕΡΧΕΤΑΙ ΚΑΤΑ ΧΙΛΙΟΜΕΤΡΙΚΗ ΘΕΣΗ
012α	Ν.Ε.Ο. Θεσ/νίκης - Σερρών (τμήμα Ν.Ε.Ο. αρ. 12 Δερβένη - όρια Νομών Θεσ/νίκης-Σερρών)	Διαστ/ση με τη αριθμό 12 Π.Ε.Ο. Σερρών 30+500 - διαστ/ση Δορκάδας 35+500 - διαστ/ση Ξυλούπολης 39+500 - διαστ/ση Λαχανά 44+500 - διαστ/ση Λαχανά-Ευαγγελίστρια και Ριζιανά-Ίσιωμα 47+950 - όρια Νομών Θεσ/νίκης - Σερρών 52+500
0016	Θεσ/νίκη - Αρναία - Ιερισσός (τμήμα Ε.Ο. αρ. 16)	Θεσ/νίκη (πλατεία Βαρδαρίου) 0+000 - Φοίνικας χ.θ. 9+600 - διαστ/ση Γεωργικής Σχολής 12+800 - Νέα Ραιδεστός 18+550 - Λουτρά Θέρμης 21+100 - διαστ/ση προς Σουρωτή 23+600 - διαστ/ση προς Βασιλικά 27+600 - όρια Νομών Θεσ/νίκης - Χαλκιδικής 30
0065	Διαβατά - όρια Νομών Θεσ/νίκης- Κιλκίς (Π.Ε.Ο.)	Διαστ/ση ΕCCO (της με αριθμό 2 Ε.Ο. Θεσ/νίκης- Έδεσσας) χ.θ. 7+300 - Μεσαίο 23+300 - όρια Νομών Θεσ/νίκης - Κιλκίς 27+550
065β	Ν.Ε.Ο. Θεσ/νίκης - Κιλκίς από χ.θ. 14+500 (διαστ/ση με Ε.Ο. αρ. 12 Θεσ/νίκης - Σερρών)	Διαστ/ση με την αριθμό 12 Ε.Ο. Θεσ/νίκης - Σερρών 14+500 - διαστ/ση προς Δρυμό -Μελισσοχώρι 19+200 - διαστ/ση προς Μονόλοφο 20+800 - όρια Νομών Θεσ/νίκης - Κιλκίς 26+100
0067	Οδός αεροδρομίου Θεσ/νίκης	Διαστ/ση Γεωργικής Σχολής με την αριθμό 16 Ε.Ο. 12+800 - διαστ/ση προς αεροδρόμιο 13+500-αεροδρόμιο ΜΑΚΕΔΟΝΙΑ 15+400
0105	Εγνατία οδός	
105β	Κλάδος Εγνατίας οδού από κόμβο αεροδρομίου προς αεροδρόμιο	Κόμβος αεροδρομίου 0+000 - αεροδρόμιο 6+000
105γ	Ν.Ε.Ο. Θεσ/νίκης - Νέων Μουδανιών (Νέα διαγώνιος)	Από χ.θ. 6+300 κόμβος Βούλγαρη (επέκταση της Νέας Εγνατίας οδού Θεσ/νίκης) - κόμβος Κ 12 - διαστ/ση με την αριθμό III περιφερειακή οδό Θεσ/νίκης- κόμβος Αμερικανικής Γεωργικής Σχολής 9+300 - κόμβος Θέρμης και κόμβος της 16 Ε.Ο. 13+400 - κόμβος Νέου Ρυσίου 18+400 - διαστ/ση Σχολαρίου Τριλόφου 23 - όρια Νομών Θεσ/νίκης-Χαλκιδικής (διαστ/ση Λάκκωμα) 31
0111	Περιφερειακή οδός Θεσ/νίκης (εσωτερική περιφερειακή)	Διαστ/ση Καλοχωρίου 0+000- διαστ/ση με την αριθμό 2 Ε.Ο. προς Έδεσσα 2+550 - διαστ/ση με την αριθμό 2 Ε.Ο. προς Καβάλα 7 - διαστ/ση Ασβεστοχωρίου-Επταπυργίου 11 - διαστ/ση Πανοράματος-Πυλαίας 19+200 - διαστ/ση με Ν.Ε.Ο. Νέων Μουδανιών 21+500 -διαστ/ση με την αριθμό 16 Ε.Ο. (Φοίνικας Θεσ/νίκης) 22+200



ΚΩΔΙΚΟΣ Ε.Ο.	ΟΝΟΜΑΣΙΑ ΕΘΝΙΚΗΣ ΟΔΟΥ	ΔΗΜΟΙ - ΚΟΙΝΟΤΗΤΕΣ ΚΑΙ ΣΗΜΕΙΑ ΠΟΥ ΔΙΕΡΧΕΤΑΙ ΚΑΤΑ ΧΙΛΙΟΜΕΤΡΙΚΗ ΘΕΣΗ
0005	Ρίο - Αντίρριο - Μεσολόγγι - Αγρίνιο - Άρτα - Φιλιππιάδα - Ιωάννινα	Ιωάννινα 0+000 - διαστ/ση Νεοχωροπούλου 1+500 - διαστ/ση Πανεπιστημίου 2+200 - διαστ/ση Ανατολής-Πανεπιστήμιο 5 - διαστ/ση Μπάφρα 7+250 - διαστ/ση Νεοκαισάρειας 8+750 - διαστ/ση Νέου Μπιζανίου 11+200 - διαστ/ση Επισκοπικού 11+500 - διαστ/ση Μολυβαδιάς 14+900 - διαστ/ση Αβγού 15+800 - διαστ/ση Κρυφοβού 17+100 - διαστ/ση προς τοποθεσία "φτελιάς" 21+400 - διαστ/ση Πέρδικας-Π.Ε.Ο. προς Στρατηγείο 1912-1913 23+600 - γέφυρα Στρατηγείου 1912-1913 25+300 - διαστ/ση Μουσείου Στρατηγείου 1912-1913 26+300 - διαστ/ση Μελιά 26+900 - διαστ/ση πηγών Λούρου 28+900 - διαστ/ση Βουλιάστης 29+800 - Χάνι Τερόβου - διαστ/ση Μουσιωτίσης 30+400 - γέφυρα Ζήτα 33+100 - Πλατανάκια 36+500 - Κουκλέσι 39+400 - όρια Νομών Ιωαννίνων - Πρεβέζης (σήραγα Κλεισούρας) 40
0006	Ιωάννινα - Ηγουμενίτσα (τμήμα Ε.Ο. με αρ. 6)	Ιωάννινα 0+000 - διαστ/ση Νοσοκομείου 1+700 - διαστ/ση σημείου "Συνάντηση" 2+600 - κόμβος Ελεούσας 7 - Ελεούσα 7+800 - διαστ/ση Βουνοπλαγιάς - Μεγ.Γαρδικίου 9 - κόμβος Ζωοδόχου 9+600 - διαστ/ση Ροδοτόπι 11+100 - διαστ/ση Κληματιάς 15+500 - Λευκοθέα 21+200 - διαστ/ση Κοκκινοχώματος 21+500 - διαστ/ση Παλιουρή 22+100 - διαστ/ση μοναστηρίου Παλιουρής 23+100 - γέφυρα Σουλοπούλου 29+100 - διαστ/ση Σουλοπούλου 29+950 - διαστ/ση Καλοχωρίου 32+450 - διαστ/ση Εκκλησοχωρίου 32+500 - Βουτσαράς 35+150 - Γκρίμποβο 36+950 - γέφυρα Τύρια 37+650 - Πολύδωρο 40+450 - Βροσύνα 45+350 - Ζάλογγο 51+550 - όρια Νομών Ιωαννίνων - Θεσπρωτίας 54+350
006β	Ιωάννινα - Τρίκαλα	Από χ.θ. 2+600 της με αριθμό 6 Ε.Ο. Ιωαννίνων-Ηγουμενίτσας στο σημείο "Συνάντηση" 0+000 - Πέραμα 1+700 - Ντραμπάτοβα 3+100 - διαστ/ση Λιγκιάδων 4+600 - Μάζια 11+900 - διαστ/ση Κρυόβρυσης 12+400 - αυχένας Δρίσκου 13+500 - Γρεβενίτι 21+500 - γέφυρα Μπαλτούμας 23+500 - διαστ/ση Δεματίου 27+200 - διαστ/ση Μεγάλου Περιστερίου 36+700 - διαστ/ση Σίτσαινας 38 - διαστ/ση Μικρού Περιστερίου 39 - διαστ/ση Χρυσοβίτσας 41+400 - διαστ/ση Μύλων 42+500 - Βοτονόσι 44+600 - διαστ/ση Ανθοχωρίου 44+800 - Ανήλιο 58+200 - διαστ/ση Μετσόβου 59+350 - Φλαμπουράρι 63+850 - Μηλέα Μετσόβου 67+450 - όρια Νομών Ιωαννίνων-Τρικάλων (αυχένας Κατάρας) 73+400



## Νομός Ιωαννίνων (συνέχεια)

ΚΩΔΙΚΟΣ Ε.Ο.	ΟΝΟΜΑΣΙΑ ΕΘΝΙΚΗΣ ΟΔΟΥ	ΔΗΜΟΙ - ΚΟΙΝΟΤΗΤΕΣ ΚΑΙ ΣΗΜΕΙΑ ΠΟΥ ΔΙΕΡΧΕΤΑΙ ΚΑΤΑ ΧΙΛΙΟΜΕΤΡΙΚΗ ΘΕΣΗ
0017	Ιωάννινα - Αρχαίο Θέατρο Δωδώνης	Διαστ/ση Πανεπιστημίου 0+000 - Κοσμηρά 0+800 - Τύρια 10+100 - Αρχαίο Θέατρο Δωδώνης - Μελιγγοί 12+200
0020	Κόμβος Ελεούσας - Κόνιτσα - Κοζάνη (τμήμα Ε.Ο. Κοζάνης - Μπάρας - Νεάπολης - Τσοτυλίου - Πεντάλοφου - Επταχωρίου - Κόνιτσας - Καλπακίου - Ιωαννίνων)	Από χ.θ. 7+000 της με αριθμό 6 Ε.Ο. Ιωαννίνων-Ηγουμενίσσας "κόμβος Ελεούσας" 0+000 - διαστ/ση Ανω Λαφίστας 3+850 - διαστ/ση Κρανούλας 5+350 - διαστ/ση Περιβλεπτού 7 - Ασφάκα 9+400 - διαστ/ση Καρυών 11+900 - Αστράγγελοι 12+400 - διαστ/ση Νεγράδων 21+150 - Μνημείο Καλπακίου 26+800 - διαστ/ση Κάτω Πεδινών 28+200 - Αρίστη 32+100 - διαστ/ση Ανω Ραβενίων 32+800 - αυχένας Βίγλας 37+300 - γέφυρα Βοϊδομάτη 44+600 - Κλειδωνιά 45+700 - διαστ/ση Καλλιθέας 50+100 - διαστ/ση Π.Ε.Ο. Κόνιτσας 54+900 - γέφυρα Αώου 55+600 - διαστ/ση Κόνιτσας 56+100 - διαστ/ση Π.Ε.Ο. Κόνιτσας 59+300 - Αμάραντο 64+300 - διαστ/ση Τράπεζας 65+850 - διαστ/ση Νικάνορος 69+100 - διαστ/ση Μόλιστας 73+900 - διαστ/ση Αγίας Παρασκευής 74+900 - Λασκαρίδου 75 - Πύργος 76+200 - διαστ/ση Καστανέας 80+200 - γέφυρα Σπηλιωτόπουλου 80+400 - Πυρσογιάννης 81+400 - διαστ/ση Λαγκάδας 87+700 - διαστ/ση Αετομηλίτσας 91+700 - διαστ/ση Νέας Λυκορράχης 91+700 - διαστ/ση Πλαγιάς 95+050 - διαστ/ση Δροσοπηγής 95+400 - όρια Νομών Ιωαννίνων-Καστορίας 100+650
0022	Καλπάκι - Κακαβιά	Από χ.θ. 27+800 της με αριθμό 20 Ε.Ο. Ιωαννίνων-Κόνιτσας, "Καλπάκι" 0+000 - διαστ/ση Δολιανών 4 - διαστ/ση Παρακαλάμου 5+100 - διαστ/ση Κάτω Ραβενίων 6+800 - γέφυρα Αγίων 8+500 - διαστ/ση Λίμνης 10+100 - διαστ/ση Σιταριάς 10+200 - Λίμνη Τζαραβίνα 11+800 - Κεράσοβο "Χάνι Δελβινάκι" 16+300 - διαστ/ση Ζαβρόχου 20+400 - διαστ/ση Κτισμάτων 22+950 - διαστ/ση Νεοχωρίου 26+250 - Ελληνοαλβανικά σύνορα "Κακαβιά" 28+750
0105	Εγνατία οδός	



ΚΩΔΙΚΟΣ Ε.Ο.	ΟΝΟΜΑΣΙΑ ΕΘΝΙΚΗΣ ΟΔΟΥ	ΔΗΜΟΙ - ΚΟΙΝΟΤΗΤΕΣ ΚΑΙ ΣΗΜΕΙΑ ΠΟΥ ΔΙΕΡΧΕΤΑΙ ΚΑΤΑ ΧΙΛΙΟΜΕΤΡΙΚΗ ΘΕΣΗ
0002	Ε.Ο. Ελληνοαλβανικών συνόρων - Φλωρίνης - Έδεσσας - Θεσ/νίκης - γέφυρα Έβρου (τμήμα από όρια Νομών Σερρών - Καβάλας)	Όρια Νομών Σερρών - Καβάλας (Αμφίπολη) 0+000 - διαστ/ση Τούζλας 6+270 - διαστ/ση Οφρυνίου 7+370 - Γαληψός 11+610 - Κοκκινοχώρι 16+180 - Ποδοχώρι 19+340 - Πλατανότοπος 22+720 - διαστ/ση Μεσορόπης 25+520 - Μουσθένη 28+160 - Πυργοχώρι 32+630 - Μελισσοκομείο 33+420 - διαστ/ση Καραβαγγέλη 34 - Αυλή 34+650 - διαστ/ση Μεσιάς 35+280 - διαστ/ση Χρυσοκάστρου 36+040 - διαστ/ση Κηπιών 37+630 - διαστ/ση Εξοχής 40+110 - κόμβος Ακροβουνίου 41+420 - Ελευθερούπολη 43+500 - κόμβος Ελευθερούπολης 43+790 - ΚΤΕΟ 47+150 - Κοκκινόχωμα 48+670 - Αμισιανά 50+940 - Σταυρός 54+630 - Άγιος Σύλας 56+110 - Φάληρο 59+440 - Καβάλα (ΙΚΑ) 60+040
002γ	Καβάλα - όρια Νομών Καβάλας - Ξάνθης (τμήμα Ε.Ο. αρ. 2)	Καβάλα 0+000 - κάμπινγκ Irini 4+470 - Άσπρη Άμμος 5+350 - διαστ/ση Χαλκερού 7+750 - διαστ/ση Παλαιάς Καβάλας 8+640 - Νέα Καρβάλη (διαστ/ση Λεύκης) 11+760 - κόμβος Πετρελαίων 12+350 - λατομεία Βουγιουκλή 15+790 - διαστ/ση Νέας Κώμης 17+040 - Ποντολίβαδο 17+890 - βιομηχανική ζώνη 19+680 - διαστ/ση Πετροπηγής 21+130 - διαστ/ση αεροδρομίου 22+100 - διαστ/ση Πέρνης 23+110 - Γραβούνα 24+370 - διαστ/ση Χρυσούπολης 26+310 - διαστ/ση Γέροντα 27+670 - Ξεριάς 30+400 - διαστ/ση Παλαιού Ξεριά 32+210 - διαστ/ση Λιθοχωρίου 32+960 - διαστ/ση Αβραμηλιάς 33+710 - διαστ/ση Διαλεκτού 35+410 - Κρήνη 36+360 - Παράδεισος 39+100 - ποταμός Νέστος 40+280 (όρια Νομών Καβάλας - Ξάνθης)
0012	Από την με αριθμό 2 Ε.Ο. προς Σέρρες - Μεσορράχη - Δράμα - Καβάλα (τμήμα Ε.Ο. με αριθμό 12)	Όρια Νομών Δράμας - Καβάλας 17+250 - Λυδία 18+500 - διαστ/ση Λάσπης 19+610 - Μουσείο Φιλίππων 20+190 - Αρχαία Αγορά 20+400 - Αρχαίο Θέατρο Φιλίππων 20+740 - Κρηνίδες 21+140 - διαστ/ση Φιλίππων 22+750 - Πολύστυλο 25+410 - διαστ/ση Δάτου 26+490 - Αμυγδαλέωνας 28+950 - Σταυρός (διαστ/ση με την αριθμό 2 Ε.Ο. Καβάλας-Θεσ/νίκης) 30+570
0069	Λιμάνι- Λιμενάρια νήσου Θάσου	Λιμάνι Θάσου 0+000 - Νυστέρι 2+620 - Γλυφάδα 5+580 - Σκάλα Ραχωνίου 11+120 - διαστ/ση Ραχωνίου 12+090 - διαστ/ση Σκάλας Πρίνου 15+370 - Πρίνος 17+170 - Σωπήρας 20+170 - Σκάλα Καλλιράχης 22+760 - Κλήσμα 24+720 - διαστ/ση Σκάλας Μαριών 30+330 - Λιμενάρια 39



## Νομός Καβάλας (συνέχεια)

ΚΩΔΙΚΟΣ Ε.Ο.	ΟΝΟΜΑΣΙΑ ΕΘΝΙΚΗΣ ΟΔΟΥ	ΔΗΜΟΙ - ΚΟΙΝΟΤΗΤΕΣ ΚΑΙ ΣΗΜΕΙΑ ΠΟΥ ΔΙΕΡΧΕΤΑΙ ΚΑΤΑ ΧΙΛΙΟΜΕΤΡΙΚΗ ΘΕΣΗ
0105	Εγνατία οδός	Γέφυρα Στρυμώννα ( διαστ/ση με την αριθμό 2 Ε.Ο) 98 - διαστ/ση Τούζλας 104+340 - διαστ/ση Καριανής 110+330 - 2η διαστ/ση Καριανής 111+610 - ξενοδοχεία 112+800 - διαστ/ση Λουτρών Ελευθερών 122+550 - Πύργος 126+800 - Μαρμαράς 132+990 - Σαρακίνα 136+490 - κατασκηνώσεις 141 - διαστ/ση Ελαιοχωρίου 142+540 - παραλία Περάμου 144+100 - τέλος κατασκευασμένου τμήματος Εγνατίας οδού 148+680



ΚΩΔΙΚΟΣ Ε.Ο.	ΟΝΟΜΑΣΙΑ ΕΘΝΙΚΗΣ ΟΔΟΥ	ΔΗΜΟΙ - ΚΟΙΝΟΤΗΤΕΣ ΚΑΙ ΣΗΜΕΙΑ ΠΟΥ ΔΙΕΡΧΕΤΑΙ ΚΑΤΑ ΧΙΛΙΟΜΕΤΡΙΚΗ ΘΕΣΗ
0030	Νέο Μοναστήρι - Καρδίτσα - Τρίκαλα. Αρχή από όρια Νομών Φθιώτιδος - Καρδίτσης μέχρι γέφυρα Πηνειού (τμήμα Ε.Ο. αρ. 30)	Όρια Νομών Φθιώτιδος - Καρδίτσης 0+000 - προς Γραμματικό 2+450 - προς Νέο Ικόνιο 3+950 - προς Γεφύρια 6+600 - προς Άγιο Βησσάριο 12+350 - τέλος παράκαμψης Σοφάδων 15+100- προς Φίλια 16+250 - αρχή παράκαμψης Σοφάδων 18+750- προς Παλαμά 25+750 - προς Αγίου Θεοδώρου 26+350 - προς Πρόδρομο 28+900 - προς Σταυρό 29+250 - προς Πελοπούλα, Μέλισσα, τέλος πόλεως Καρδίτσης 33+200 - αρχή πόλεως Καρδίτσης 37+050 - Αρτεσιανό 37+750 - Ριζοβούνι, προς Μαγούλα 43+500 - προς Καλογριανά 45+750 - προς Παλαιοχώρι 47+450 - προς Αγναντερό 48+500 - όρια Νομών Καρδίτσης - Τρικάλων 51+750 - διαστ/ση προς Γλίνος 51+850



ΚΩΔΙΚΟΣ Ε.Ο.	ΟΝΟΜΑΣΙΑ ΕΘΝΙΚΗΣ ΟΔΟΥ	ΔΗΜΟΙ - ΚΟΙΝΟΤΗΤΕΣ ΚΑΙ ΣΗΜΕΙΑ ΠΟΥ ΔΙΕΡΧΕΤΑΙ ΚΑΤΑ ΧΙΛΙΟΜΕΤΡΙΚΗ ΘΕΣΗ
0015	Νεάπολη - Καστοριά - όρια Νομών Καστορίας - Φλωρίνης προς Άγιο Γερμανό (τμήμα Ε.Ο. αρ. 15)	Όρια Νομών Κοζάνης - Καστορίας 0+000 - Γέρμα 2 - Βογατσικό 7 - Κωσταράζι 12+800 - Άργος Ορεστικό 20 - Κορησός, Δισπηλιό 25+900 - Νεστόριο 30+400 - Καστοριά 32 - Απόσκεπος 37 - Γάβρος, Μελάς 52+600 - όρια Νομών Καστορίας - Φλωρίνης 58
0020	Νεάπολη - Πεντάλοφος - όρια Νομών Κοζάνης - Καστορίας - Επταχώρι - όρια Νομών Καστορίας - Ιωαννίνων προς Καλπάκι (τμήμα Ε.Ο. αρ. 20)	Όρια Νομών Κοζάνης - Καστορίας 0+000 - Επταχώρι 10 - όρια Νομών Καστορίας - Ιωαννίνων προς Καλπάκι 17
0106	Νεάπολη - Κωσταράζι - όρια Νομών Καστορίας - Κοζάνης	Τελωνείο 0+000 - όρια Νομού 17



ΚΩΔΙΚΟΣ Ε.Ο.	ΟΝΟΜΑΣΙΑ ΕΘΝΙΚΗΣ ΟΔΟΥ	ΔΗΜΟΙ - ΚΟΙΝΟΤΗΤΕΣ ΚΑΙ ΣΗΜΕΙΑ ΠΟΥ ΔΙΕΡΧΕΤΑΙ ΚΑΤΑ ΧΙΛΙΟΜΕΤΡΙΚΗ ΘΕΣΗ
0024	Κέρκυρα - Παλαιοκαστρίτσα	Κέρκυρα 0+000 - Κοντοκάλον 5+500 - Γουβιά 7+500 - Τζάβρος 9 - γέφυρα Γιατρών 13 - Παλαιοκαστρίτσα 24+500
0025	Κέρκυρα - γύρος Αχιλλείου	Κέρκυρα 0+000 - Βρυώνη 5 - Ποντί 7+400 - Γαστούρον 9+500 - Φαληράκι 11 - Πέραμα 13 - Βρυώνη 17




ΚΩΔΙΚΟΣ Ε.Ο.	ΟΝΟΜΑΣΙΑ ΕΘΝΙΚΗΣ ΟΔΟΥ	ΔΗΜΟΙ - ΚΟΙΝΟΤΗΤΕΣ ΚΑΙ ΣΗΜΕΙΑ ΠΟΥ ΔΙΕΡΧΕΤΑΙ ΚΑΤΑ ΧΙΛΙΟΜΕΤΡΙΚΗ ΘΕΣΗ
0050	Αργοστόλι - Σάμη	Αργοστόλι 0+000 - διαστ/ση προς Φαρακλάτα 2 - διαστ/ση προς Φραγκάτα 8+500 - διαστ/ση προς Βαλαμάτα 12+364 - Χαλιωτάτα 17+324 - Πυργί 20+370 - Σάμη 24



ΚΩΔΙΚΟΣ Ε.Ο.	ΟΝΟΜΑΣΙΑ ΕΘΝΙΚΗΣ ΟΔΟΥ	ΔΗΜΟΙ - ΚΟΙΝΟΤΗΤΕΣ ΚΑΙ ΣΗΜΕΙΑ ΠΟΥ ΔΙΕΡΧΕΤΑΙ ΚΑΤΑ ΧΙΛΙΟΜΕΤΡΙΚΗ ΘΕΣΗ
0001	Π.Ε.Ο. Αθηνών - Ευζώνων	Όρια Νομών Θεσ/νίκης - Κιλκίς 40 - (Άσπρος- Αξιοχώρι - Λιμνότοπος) 50+800 - Πολύκαστρο 56+900 - διαστ/ση Πευκοδάσους 61+300 - διαστ/ση Πλατανιάς 64 - διαστ/ση Μικρού Δάσους 66+600 - Εύζωνοι 72 - διαστ/ση Π.Ε.Ο. Αθηνών - Ευζώνων με τη Ν.Ε.Ο. Αθηνών - Ευζώνων (στο 547+500 χιλ. της Ν.Ε.Ο.) 72 (έναρξη χιλιόμετρησης από Θεσ/νίκη)
001α	Ν.Ε.Ο. Αθηνών - Ευζώνων	Όρια Νομών Θεσ/νίκης - Κιλκίς 516+500 - ανισόπεδος κόμβος Πολυκάστρου 533+300 - Ελληνογιουγκοσλαβικά σύνορα 549 (έναρξη χιλιόμετρησης από Αθήνα)
0065	Π.Ε.Ο. Θεσ/νίκης - Κιλκίς (τμήμα Ε.Ο. αρ. 65)	Όρια Νομών Θεσ/νίκης - Κιλκίς 19+900 - Μάνδρες 25+900 - Καμπάνη 28+400 - Κρηστώνη 36+900 - Κιλκίς 42+700 (έναρξη χιλιόμετρησης από Θεσ/νίκη)
065γ	Ν.Ε.Ο. Θεσ/νίκης - Κιλκίς (τμήμα Ε.Ο. αρ. 65)	Όρια Νομών Θεσ/νίκης - Κιλκίς 26+100 - Κιλκίς 47 (έναρξη χιλιόμετρησης από Θεσ/νίκη)
065δ	Ν.Ε.Ο. Κιλκίς - Πετρίτσι (τμήμα από Κιλκίς μέχρι τα όρια Νομών Κιλκίς - Σερρών)	Κιλκίς 0+000 - όρια Νομών Κιλκίς - Σερρών 37 (έναρξη χιλιόμετρησης από Κιλκίς)
0107	Μεθοριακός σταθμός Δοϊράνης- όρια Νομών Κιλκίς - Σερρών	Μεθοριακός σταθμός Δοϊράνης 0+000 - διαστ/ση Ε.Ο. Κιλκίς - Σερρών (065γ) 5+400



ΚΩΔΙΚΟΣ Ε.Ο.	ΟΝΟΜΑΣΙΑ ΕΘΝΙΚΗΣ ΟΔΟΥ	ΔΗΜΟΙ - ΚΟΙΝΟΤΗΤΕΣ ΚΑΙ ΣΗΜΕΙΑ ΠΟΥ ΔΙΕΡΧΕΤΑΙ ΚΑΤΑ ΧΙΛΙΟΜΕΤΡΙΚΗ ΘΕΣΗ
0003	Λάρισα-Κοζάνη-Πετρανά-Βεύη-Φλώρινα (τμήμα Ε.Ο. αρ. 3 )	Κοζάνη 0+000 - Σέρβια 27 - Μεταξύ 45 - όρια Νομών Κοζάνης - Λαρίσης 51+100
003β	Λάρισα - Κοζάνη - Πετρανά - Βεύη-Φλώρινα (τμήμα Κοζάνης-Πτολεμαΐδας - Βεύης Ε.Ο αρ.3 )	Κοζάνη 0+000 - Κοίλα 4 - Πτολεμαΐδα 28 - Περδίκκα 34 - όρια Νομών Κοζάνης - Φλωρίνης 37+700
003γ	Ενωτική των με αριθμό 3 και 4 Ε.Ο.(Κοίλα - Δρέπανο )	Από χ.θ. 5+700 Ε.Ο. με αριθμό 3 Κοίλα 0+000 - χ.θ. 7+200 Ε.Ο. με αριθμό 4 , Δρέπανο 2+900
003δ	Κοζάνη-Τριγωνικό - όρια Νομών Κοζάνης - Λαρίσης	Κοζάνη 0+000 - Τριγωνικό 21+700 - όρια Νομών Κοζάνης - Λαρίσης 31+200
0004	Κοζάνη - Δρέπανο - Πολύμυλος - όρια Νομού προς Βέροια - Θεσ/νίκη (τμήμα Ε.Ο. αρ.4 )	Κοζάνη 0+000 - Δρέπανο 8+200 - Κοιλιάς 17 - Πολύμυλος 29 - όρια Νομών Κοζάνης - Ημαθίας 37+800
004β	Ενωτική των με αριθμό 4 και 3 Ε.Ο. (Δρέπανο - Πετρανά)	Δρέπανο 0+000 - Πετρανά 4
0015	Γρεβενά - Μπάρα - Νεάπολη - Καστοριά (τμήμα Ε.Ο. 15, τμήμα Μπάρας - όρια Νομών Κοζάνης - Γρεβενών)	Μπάρα 0+000 - όρια Νομών Κοζάνης - Γρεβενών 3+200
015β	Γρεβενά - Μπάρα - Νεάπολη - Καστοριά (τμήμα Ε.Ο. αρ. 15)	Νεάπολη 0+000 - όρια Νομών Κοζάνης - Καστορίας 12
0020	Κοζάνη - Μπάρα - Νεάπολη - Τσοτύλι - Πεντάλοφος - Επταχώρι - Κόνιτσα - Καλπάκι - Ιωάννινα (τμήμα Ε.Ο. αρ. 20)	Κοζάνη 0+000 - Βατερό 6 - Μπάρα 26+300 - Νεάπολη 50 - Τσοτύλι 59 - Μόρφη 76+300 - Πεντάλοφος 90+700 - όρια Νομών Κοζάνης - Καστορίας 98+900
020β	Ενωτική των με αριθμό 3 και 20 Ε.Ο. (Βατερό - Κοίλα)	Από Ε.Ο. με αριθμό 3, Βατερό 0+000 - Ε.Ο. με αριθμό 20, Κοίλα 7+800
020γ	Νεάπολη - Καστοριά	Από Ε.Ο. με αριθμό 20, Νεάπολη 0+000 - όρια Νομών Κοζάνης - Καστορίας 9+200
0105	Εγνατία οδός	



ΚΩΔΙΚΟΣ Ε.Ο.	ΟΝΟΜΑΣΙΑ ΕΘΝΙΚΗΣ ΟΔΟΥ	ΔΗΜΟΙ - ΚΟΙΝΟΤΗΤΕΣ ΚΑΙ ΣΗΜΕΙΑ ΠΟΥ ΔΙΕΡΧΕΤΑΙ ΚΑΤΑ ΧΙΛΙΟΜΕΤΡΙΚΗ ΘΕΣΗ
0007	Κόρινθος - Νεμέα - Άργος - Τρίπολη - Μεγαλόπολη - Καλαμάτα	Κόρινθος 0+000 - Σολομός 8 - Χιλιμόδι 16 - Άγιος Βασίλειος 24 - όρια Νομών Κορινθίας - Αργολίδος 35
0008	Π.Ε.Ο. Αθηνών - Κορίνθου - Πατρών (τμήμα Αθηνών - Κορίνθου)	Κινέτα 55 - Άγιος Χαράλαμπος 57 - Άγιοι Θεόδωροι 63 - Διώρυγα Κορίνθου 78
008α	Ν.Ε.Ο. Αθηνών - Κορίνθου - Πατρών (τμήμα)	Κινέτα 59 - διόδια 76 - Κόρινθος 82 - διόδια 95 - Κιάτο 102 - Ξυλόκαστρο 120 - όρια Νομού Κορινθίας 145
0066	Σ.Σ. Νεμέας - Σκοτεινή - Λεβίδι (τμήμα Ε.Ο. αρ. 66)	Σ.Σ.Νεμέας προς Νεμέα 1- Ηράκλειο 7- Νεμέα 11- Γαλατάς 18+100 - προς Ασπρόκαμπο 28+700 - Ψάρι 32+300 - προς Στυμφαλία 35+200 - όρια Νομών Κορινθίας-Αρκαδίας 37+900
0010	Ισθμια - Αρχαίο Θέατρο Επιδαύρου	Ισθμός Κορίνθου (Ισθμια ) - όρια Νομών Κορινθίας - Αργολίδος 34 (οδός προς Επίδαυρο)
0101	Ν.Ε.Ο. (αυτοκινητόδρομος) Κορίνθου - Τρίπολης	Σολομός 91+400 - 97 - Κουτάλα 102+500 - Αρχαία Κλεωναί (ρεύμα Κορίνθου-Τρίπολης), Άγιος Βασίλειος 111 (ρεύμα Τρίπολης-Κορίνθου) - Νεμέα 111 - 119
0104	Π.Ε.Ο. Αθηνών - Κορίνθου - Πατρών (τμήμα Κορίνθου - Πάτρας, μέσω κατοικημένων περιοχών)	Λέχαιο 8 - Περιγιάλι 9 - Άσσοι 10 - Βραχάτι 15 - Κοκκώνι 16 - Βέλο 17 - Κιάτο 19 - Διμηνιό 24 - Μελίσσι 29 - Συκιά 31 - Ξυλόκαστρο 34 - Καμάρι 39 - Κάτω Λουτρό 41 - Λουτρό 44 - Λυκοποριά 46 - Στόμιο 50 - Λυγιά 52 - Δερβένη 54 - Μαύρα Λιθάρια 58 - όρια Νομών Κορινθίας- Αχαΐας 61



ΚΩΔΙΚΟΣ Ε.Ο.	ΟΝΟΜΑΣΙΑ ΕΘΝΙΚΗΣ ΟΔΟΥ	ΔΗΜΟΙ - ΚΟΙΝΟΤΗΤΕΣ ΚΑΙ ΣΗΜΕΙΑ ΠΟΥ ΔΙΕΡΧΕΤΑΙ ΚΑΤΑ ΧΙΛΙΟΜΕΤΡΙΚΗ ΘΕΣΗ
0039	Τρίπολη - Σπάρτη - Γύθειο (από όρια Νομών Αρκαδίας - Λακωνίας)	Όρια Νομών Αρκαδίας - Λακωνίας 0+000 - Βουτιάνοι 24 - γέφυρα Κελεφίνας 29+360 - γέφυρα Ευρώτα Σπάρτης 32+500 - Αμύκλαι 39 - Τραπεζαντή 43+730 - Δαφνί 52+200 - διαστ/ση προς Μονεμβασία 58+500 - Γύθειο 77
0082	Σπάρτη - Καλαμάτα (τμήμα Ε.Ο. με αριθμό 82, εντός Νομού Λακωνίας)	Σπάρτη 0+000 - Τρύπη 8 - όρια Νομών Λακωνίας - Μεσσηνίας 15
0084	Σπάρτη - Μυστράς	Γέφυρα Μυστρά 0+000 - Παρόρι 2 - Μυστράς 4
0086	Κροκεές - Μολάοι - Μονεμβασία	Διαστ/ση με Ε.Ο. Τρίπολης - Σπάρτης - Γυθείου 2 - Κροκεές 4 - Βλαχιώτη 22 - Μακρινάρα 27 - Απιδιά 35+400 - διαστ/ση Μολάων 43+800 - Συκιά 53 - Νεάπολη 58+300 - γέφυρα Μονεμβασίας 68 - Μονεμβασία 70



ΚΩΔΙΚΟΣ Ε.Ο.	ΟΝΟΜΑΣΙΑ ΕΘΝΙΚΗΣ ΟΔΟΥ	ΔΗΜΟΙ - ΚΟΙΝΟΤΗΤΕΣ ΚΑΙ ΣΗΜΕΙΑ ΠΟΥ ΔΙΕΡΧΕΤΑΙ ΚΑΤΑ ΧΙΛΙΟΜΕΤΡΙΚΗ ΘΕΣΗ
0001	Π.Ε.Ο. Αθηνών - Ευζώνων (τμήμα Π.Ε.Ο. από χ.θ. 263+980 - 323)	Βρυσιά 263+980 - Φάρσαλα 269+940 - Βαμβακού 280+640 - Χαλκιάδες 287+870 - Χαρά 291 - Νέες Καρυές 302+600 - Νίκαια 307+900 - Λάρισα 316+900 - 323
001α	Ν.Ε.Ο. Αθηνών - Ευζώνων (τμήμα Λαμίας - Λαρίσης - Τεμπών - Κατερίνης· αρχή από όρια Νομών Μαγνησίας -Λαρίσης στη χ.θ. 316+540 από Αθήνα)	Όρια Νομών Μαγνησίας - Λαρίσης 316+540 - Αγναντερή 319+800 - Μεγάλο Μοναστήρι 321+100 - Νέο Περιβόλι 330+890 - Μοσχοχώρι 332+100 - διόδια Μοσχοχωρίου 335+330 - Νέα Λεύκα 337+200 - Νίκαια 343+600 - αρχή παράκαμψης Λαρίσης 348+340 - Λάρισα 351+350 - είσοδος πόλεως Λαρίσης 355+800 - προς Συκούριο 357+400 - προς Κουλούρι 360+520 - προς Αμφιθέα 365+160 - προς Γυρτώνη 365+700 - προς Μακρυχώρι 367+500 - προς Ευαγγελισμό 377+700 - Τέμπη 380+900 - προς Γόννους, Αμπελάκια 384 - Αγία Παρασκευή, Τέμπη 385+240 - προς Ομόλιο, Στόμιο, Κόκκινο Νερό 387+650 - προς Ραψάνη 390+630 - προς Παλαιόπυργο 391+430 - προς Πυργετό, Κρασιά 392+100 - προς Αιγάνη 394+200 - όρια Νομών Λαρίσης - Πιερίας 398+800
0003	Λαμία - Φάρσαλα - Λάρισα - Κοζάνη. Αρχή από όρια Νομών Φθιώτιδος - Λαρίσης στη χ.θ. 124+200 από Χάνι Κατοίκου (τμήμα Ε.Ο. αρ. 3)	Όρια Νομών Φθιώτιδος - Λαρίσης 0+000 - προς Σταυρό 9+700 - Φάρσαλα 11+800 - προς Σ.Σ.Φαρσάλων 14+810 - σιδηροδρομική γραμμή Ο.Σ.Ε. 15+850 - προς Μεγάλο και Μικρό Σύνδριο 16+280 - γέφυρα Ενιπέα 17 - προς Βαμβακού 17+250 - προς Κρήνη 20+500 - προς Κρεμαστή 26+100 - Χαλκιάδες 26+200 - προς Σκοτούσα 26+650 - Χαρά 28+650 - προς Ψυχικό και Κυπάρισσο 33+550 - Ζάπειο 34+520 - προς Καλό Νερό 36+160 - προς Νέα Λεύκη 46+710 - προς Χάλκη 47+320 - Νίκαια 47+400 - παράκαμψη Λαρίσης 52+360 - σιδηροδρομική γραμμή Ο.Σ.Ε. 55+890 - κέντρο Λαρίσης 57+200 - γέφυρα Πηνείου 57+890 - προς Φαλάννη 60+600 - προς Αμπελώνα 60+880 - Γιάννουλη 61+150 - προς Αγία Σοφία 68+800 - προς Αμπελώνα 72+830 - γέφυρα Ξηριά 72+880 - Τύρναβος 73+800 - προς Κουτσόχερο 82+200 - Τρίκαλα 83 - προς Δαμάσι 86 - Μεσοχώρι 94+800 - προς Βλαχογιάννιον και Βερδικούσα 95+300 - προς Αμούρι 97+930 - προς Δομένικο 99+660 - προς Μαγούλα 100+510 - προς Ευαγγελισμό 103+200 - Γαλανόβρυση και Στεφανόβουνο 110 - προς Τσαρίτσανη 115+700 - κέντρο Ελασσόνας 117 - προς Δεσκάτη 117+300 - προς Δρυμό 121+250 - προς Ελευθεροχώρι 126+800 - προς Πετρωτό 128+300 - προς Λυκούδι 130+800 - προς Γέροντα 133+580 - Χάνι Χατζηγώγου 136+600 - προς Βίγλα 136+260 - προς Αικλέα 137+750 - όρια Νομού 150



## Νομός Λαρίσης (συνέχεια)

ΚΩΔΙΚΟΣ Ε.Ο.	ΟΝΟΜΑΣΙΑ ΕΘΝΙΚΗΣ ΟΔΟΥ	ΔΗΜΟΙ - ΚΟΙΝΟΤΗΤΕΣ ΚΑΙ ΣΗΜΕΙΑ ΠΟΥ ΔΙΕΡΧΕΤΑΙ ΚΑΤΑ ΧΙΛΙΟΜΕΤΡΙΚΗ ΘΕΣΗ
0006	Βόλος - Λάρισα - Τρίκαλα - Ιωάννινα. Αρχή από όρια Νομών Μαγνησίας - Λαρίσης στη χ.θ. 25+240 κέντρο Βόλου	Όρια Νομών Μαγνησίας - Λαρίσης 0+000 - προς Σωτήριο 6+080 - προς Νίκη 7+820 - προς Κυψέλη και Αχιλλείο 9+990 - προς Λοφίσκο 12+050 - προς Μέλισσα 13+170 - προς Αναγέννηση 15+460 - προς Μελία 16+460 - προς Μόδεστο 17+820 - προς Πρόδρομο 19+970 - προς Γλαύκη 21+850 - προς Χάλκη-Παλαιόκαστρο 24+660 - προς Γαλήνη 26+500 - προς Αγιά 27+250 - προς Μελισσοχώρι 29+060 - διαστ/ση με Ε.Ο. Αθηνών - Ευζώνων 33+670 - διαστ/ση με σιδηροδρομική γραμμή Ο.Σ.Ε. 33+950 - διαστ/ση με την αριθμό 3 Ε.Ο. (Λαμίας-Φαρσάλων-Λαρίσης-Κοζάνης) 35+120 - προς Τερψιθέα 40+650 - προς Αμυγδαλέα 46+330 - προς Ραχούλα 46+840 - Μάνδρα 49+300 - Κουτσόχερο 51+470 - γέφυρα Πηνειού 53 - όρια Νομών Λαρίσης-Τρικάλων 53+600
0013	Κατερίνη - Άγιος Δημήτριος (συμβολή Ε.Ο. Λαρίσης - Κοζάνης - Αγίου Δημητρίου). Αρχή η χ.θ. 115+180 Ε.Ο. Λαρίσης - Κοζάνης από όρια Νομών Φθιώτιδος - Λαρίσης (τμήμα Ε.Ο. αρ. 13).	Συμβολή με την αριθμό 3 Ε.Ο. (στη χ.θ. 115+180), 0+000 - προς Λόφο 7+820 - προς Δολίχη 13+090 - προς Πύθιο 13+750 - προς Κοκκινοπηλό 16+900 - προς Δασάκι Πιερίας 21+500
0026	Ελασσόνα - Δεσκάτη. Αρχή η συμβολή με την αριθμό 3 Ε.Ο. στη χ.θ. 117+300 από τα όρια Νομών Φθιώτιδος -Λαρίσης	Συμβολή με την αριθμό 3 Ε.Ο. (στη χ.θ. 117+300), 0+000 - προς Μαγούλα 5+500 - Κεφαλόβρυσο 11+800 - προς Βαλανίδα 15+380 - προς Κρασιά 25+900 - προς Λουτρό 28+420 - όρια Νομών Λαρίσης - Γρεβενών 33+130
0028	Οδός αεροδρομίου Λαρίσης	Κέντρο πόλεως Λαρίσης 0+000 - διαστ/ση με την αριθμό 1 Ε.Ο. 2+400 - πύλη Αεροδρομίου 2+800
0030	Φάρσαλα- Μικροθήβες - Βόλος. Αρχή από όρια Νομών Φθιώτιδος - Λαρίσης (τμήμα Ε.Ο. με αριθμό 30)	Διαστ/ση με Ε.Ο. προς Φάρσαλα 1 - προς Μονή Μεταμορφώσεως 4+320 - προς Στρατόπεδο 5+050 - Αμπελεία 10+850 - προς Ξυλάδες 15+110 - προς Νεράιδα 17+050 - Παλαιόμυλος 20+600 - προς Άγιο Χαράλαμπο 21+790 - όρια Νομών Λαρίσης - Μαγνησίας 23+850
0108	Νότια παράκαμψη Λαρίσης (αρχή η συμβολή της Ε.Ο. με τη Ν.Ε.Ο. αρ.1α στη χ.θ. 31+800 από τα όρια Νομών Λαρίσης-Μαγνησίας)	Συμβολή με την αριθμό 1α Ε.Ο. (στη χ.θ. 31+800), 0+000 - διαστ/ση με την αριθμό 3 Ε.Ο. 2+310 - συμβολή με την αριθμό 6 Ε.Ο. 7+700



ΚΩΔΙΚΟΣ Ε.Ο.	ΟΝΟΜΑΣΙΑ ΕΘΝΙΚΗΣ ΟΔΟΥ	ΔΗΜΟΙ - ΚΟΙΝΟΤΗΤΕΣ ΚΑΙ ΣΗΜΕΙΑ ΠΟΥ ΔΙΕΡΧΕΤΑΙ ΚΑΤΑ ΧΙΛΙΟΜΕΤΡΙΚΗ ΘΕΣΗ
0090	Καστέλλι - Χανιά - Ηράκλειο - Άγιος Νικόλαος - Σητεία (τμήμα Π.Ε.Ο. Άγιος Νικόλαος - Ντάρμαρος)	Άγιος Νικόλαος 0+000 - Λίμνες 10+700 - Νικηθιανός 12+500 - Νεάπολις 15+500 - Λασιίδα 17+500 - Βραχάσι 21+500 - Σελινάρι 25+500 - Πέρα Ντάρμαρος 30
090α	Ν.Ε.Ο. Καστελλίου - Χανίων - Ηρακλείου - Αγίου Νικολάου - Σητείας (τμήμα Ν.Ε.Ο. Άγιος Νικόλαος - Ντάρμαρος)	Ντάρμαρος 178+100- Σελινάρι 182+100- Νεάπολη 191+200 - Άγιος Νικόλαος 206+100
090β	Καστέλλι - Χανιά - Ηράκλειο - Άγιος Νικόλαος - Σητεία (τμήμα Άγιος Νικόλαος - Σητεία)	Άγιος Νικόλαος 206+100 - Παχεία Άμμος 227+100 - Καβούσι 233+100 - Λάστρος 241+500 - Σφάκα 246+400 - Τουρλωτή 248+400 - Μυρσίνη 251+300 - Μέσα Μουλιανά 258+100 - Έξω Μουλιανά 259+900 - Χαμαίζι 268+300 - λιμάνι Σητείας 276+100



ΚΩΔΙΚΟΣ Ε.Ο.	ΟΝΟΜΑΣΙΑ ΕΘΝΙΚΗΣ ΟΔΟΥ	ΔΗΜΟΙ - ΚΟΙΝΟΤΗΤΕΣ ΚΑΙ ΣΗΜΕΙΑ ΠΟΥ ΔΙΕΡΧΕΤΑΙ ΚΑΤΑ ΧΙΛΙΟΜΕΤΡΙΚΗ ΘΕΣΗ
0036	Μυτιλήνη - Μόρια - Καλλονή	Καρατεπέδες 4 - Μόρια 6 - Λάμπου Μύλοι 18 - Καλλονή 40
0073	Μυτιλήνη - Κράτηγος	Μυτιλήνη 0+000 - αεροδρόμιο 8 - Κράτηγος 10
073β	Μυτιλήνη - Θέρμη	Μυτιλήνη 0+000 - Θέρμη 12



ΚΩΔΙΚΟΣ Ε.Ο.	ΟΝΟΜΑΣΙΑ ΕΘΝΙΚΗΣ ΟΔΟΥ	ΔΗΜΟΙ - ΚΟΙΝΟΤΗΤΕΣ ΚΑΙ ΣΗΜΕΙΑ ΠΟΥ ΔΙΕΡΧΕΤΑΙ ΚΑΤΑ ΧΙΛΙΟΜΕΤΡΙΚΗ ΘΕΣΗ
0109	Λιμάνι Λευκάδος - φρούριο Λευκάδος	Λιμάνι Λευκάδος 0+000 - φρούριο Λευκάδος 1+500



ΚΩΔΙΚΟΣ Ε.Ο.	ΟΝΟΜΑΣΙΑ ΕΘΝΙΚΗΣ ΟΔΟΥ	ΔΗΜΟΙ - ΚΟΙΝΟΤΗΤΕΣ ΚΑΙ ΣΗΜΕΙΑ ΠΟΥ ΔΙΕΡΧΕΤΑΙ ΚΑΤΑ ΧΙΛΙΟΜΕΤΡΙΚΗ ΘΕΣΗ
0001	Π.Ε.Ο. Λαμίας - Στυλίδος - Αλμυρού - Βελεστίνου (τμήμα Π.Ε.Ο. με αριθμό 1 στο Νομό Μαγνησίας. Αρχή: όρια Νομών Φθιώτιδος - Μαγνησίας στη χ.θ. 52+950)	Όρια Νομών Φθιώτιδος - Μαγνησίας 0+000 - Γάβριανη 2+650 - Άγιοι Θεόδωροι 10+580 - Πελεός 18+530 - άνω διάβαση κόμβου Σούρπης 36+340 - Πλάτανος 38+700 - πλατεία Αλμυρού 43 - Κρόκιο 45+450 - Αϊδίνιο 50+460 - Μικροθήβες 52 - Αερινό 61+210 - Βελεστίνο 66+940 - συμβολή με την αριθμό 6 Ε.Ο. (Βόλου - Λαρίσης - Τρικάλων - Ιωαννίνων) 69+760
001α	Ν.Ε.Ο. Αθηνών-Λαμίας- Λαρίσης - Θεσ/νίκης (τμήμα Ν.Ε.Ο. στο Νομό Μαγνησίας)	Όρια Νομών Φθιώτιδος - Μαγνησίας 259+450 - Άγιοι Θεόδωροι 259+500 - είσοδος κόμβου Αγίων Θεοδώρων 261+180 - Πελεός 263+500 - Σούρπη 267+400 - Δρυμώνας 269+500 - διόδια Δρυμώνα 280+750 - Αλμυρός 285 - είσοδος κόμβου Αλμυρού 287+750 - Κρόκιο 288+200 - Αϊδίνιο 292+500 - Μικροθήβες 294+500 - είσοδος κόμβου Μικροθηβών 295+980 - Αερινό 303+300 - ισόπεδος κόμβος Αερινού 303+660 - Άγιος Γεώργιος Φερρών 309+500 - είσοδος κόμβου Βελεστίνου 312+960 - Βελεστίνο 314+200 - Ριζόμυλος 317+500 - όρια Νομών Μαγνησίας - Λαρίσης 319+900
0006	Π.Ε.Ο. Βόλου - Λαρίσης - Τρικάλων - Ιωαννίνων - Ηγουμενίτσας (τμήμα Π.Ε.Ο. στο Νομό Μαγνησίας)	Οδός Ιωλκού Βόλου 0+000 - διαστ/ση βιομηχανικής περιοχής Βόλου 5+650 - προς Σέσκλο 7+360 - προς Ριζόμυλο 21+130 - Στεφανοβίκειο 25+190 - όρια Νομών Μαγνησίας - Λαρίσης 27+140
0030	Άρτα - Τρίκαλα - Καρδίτσα - Νέο Μοναστήρι - Φάρσαλα - Μικροθήβες - Βόλος (τμήμα της με αριθμό 30 Ε.Ο. στο Νομό Μαγνησίας)	Οδός Ιωλκού Βόλου 0+000 - προς Πευκάκια 3+010 - προς Αλυκές 4+050 - Αγχίαλος 18+120 - προς Αεροπορία 20+150 - προς Πέρδικα 36+470 - όρια Νομών Μαγνησίας-Λαρίσης 40+180
0034	Βόλος - Νεοχώρι - Τσαγκαράδα - Χορευτό (κάτω κλάδος κυκλώματος Πηλίου)	Κέντρο Βόλου 0+000 - Αγριά 5+500 - Κάτω Λεχώνια 9+960 - Άνω Λεχώνια 11+350 - Μαλάκι 13+540 - Καλά Νερά 18+310 - προς Μηλιές, Βυζίτσα 20+350 - προς Αφισσο 23+200 - Νεοχώρι 33+500 - Ξορύχτι 49+650 - αρχή Τσαγκαράδας 51+550 - τέλος Τσαγκαράδας 55+690 - Μούρεσι 58+100 - προς Άγιο Ιωάννη, Άγιο Δημήτριο 64+340 - Μακρυρράχη 68+900 - προς Ζαγορά 74+110



## Νομός Μαγνησίας (συνέχεια)

ΚΩΔΙΚΟΣ Ε.Ο.	ΟΝΟΜΑΣΙΑ ΕΘΝΙΚΗΣ ΟΔΟΥ	ΔΗΜΟΙ - ΚΟΙΝΟΤΗΤΕΣ ΚΑΙ ΣΗΜΕΙΑ ΠΟΥ ΔΙΕΡΧΕΤΑΙ ΚΑΤΑ ΧΙΛΙΟΜΕΤΡΙΚΗ ΘΕΣΗ
034β	Βόλος - Πορταριά - Χορευτό (άνω κλάδος κυκλώματος Πηλίου)	Κέντρο Βόλου 0+000 - Ανακασιά 4+760 - αρχή Πορταριάς 11+420 - προς Μακρυνίτσα 12+350 - αρχή Χανίων 23+840 - τέλος Χανίων 25+210 - Ζαγορά 44 - παραλία Χορευτού 52+140
0071	Αεροδρόμιο - Νέα Αγχίαλος	Συμβολή με την αριθμό 30 Ε.Ο. (χ.θ. 20+150) 0+000 - πύλη αεροδρομίου 4+460



ΚΩΔΙΚΟΣ Ε.Ο.	ΟΝΟΜΑΣΙΑ ΕΘΝΙΚΗΣ ΟΔΟΥ	ΔΗΜΟΙ - ΚΟΙΝΟΤΗΤΕΣ ΚΑΙ ΣΗΜΕΙΑ ΠΟΥ ΔΙΕΡΧΕΤΑΙ ΚΑΤΑ ΧΙΛΙΟΜΕΤΡΙΚΗ ΘΕΣΗ
0007	Τρίπολη - Καλαμάτα (αρχή από όρια Νομών Αρκαδίας - Μεσσηνίας). Τμήμα της με αριθμό 7 Ε.Ο.	Όρια Νομών Αρκαδίας - Μεσσηνίας 0+000 - Αλλαγή 3+500 - Άγιος Φλώρος 11+600 - Άνθεια 18+500 - Θουρία 22+250 - Ασπρόχωμα 25+350 - Καλαμάτα 30
0009	Πύργος - Μεθώνη (αρχή από όρια Νομών Ηλείας- Μεσσηνίας). Τμήμα της με αριθμό 9 Ε.Ο.	Όρια Νομών Ηλείας - Μεσσηνίας 0+000 - Καλό Νερό 9+070 - Κυπαρισσία 14+970 - Τερψιθέα 20+220 - Φιλιατρά 29+890 - Γαργαλιάνοι 43+700 - Χώρα Τριφυλίας 55+500 - Κορυφάσιο 64+540 - Γιάλοβα 68+940 - Πύλος 75+440 - Μεθώνη 87
009γ	Τσάκωνα - Καλό Νερό Μεσσηνίας	Τσάκωνα 0+000 - διαστ/ση με την αριθμό 7 Ε.Ο. Τρίπολης-Καλαμάτας 0+700 - διαστ/ση Διαβολιτσίου 4+700 - διαστ/ση Καλλιρρόης 8+200 - διαστ/ση Δωρίου 16+300 - διαστ/ση με την αριθμό 9 Ε.Ο. Πύργου - Μεθώνης, Καλό Νερό 31+240
0082	Ασπρόχωμα - Μεσσήνη - Βελίκα - Πύλος (τμήμα Ε.Ο. αρ. 82)	Ασπρόχωμα 0+000 - γέφυρα Παμίσου 4+400 - Μεσσήνη 5+560 - Βελίκα 14+100 - Ριζόμυλος 15+650 - Καζάρμα 24+500 - Σουληνάρι 30+600 - διαστ/ση με την αριθμό 9 Ε.Ο. (Πύργος - Μεθώνη) 44
082β	Ε.Ο. από όρια Νομών Λακωνίας - Μεσσηνίας μέχρι Καλαμάτα (τμήμα Ε.Ο. αρ. 82)	Όρια Νομών Λακωνίας - Μεσσηνίας 0+000 - τουριστικό περίπτερο 9 - διαστ/ση Νεοχωρίου 11+700 - Αρτεμισία 19 - Καλαμάτα 42+500



ΚΩΔΙΚΟΣ Ε.Ο.	ΟΝΟΜΑΣΙΑ ΕΘΝΙΚΗΣ ΟΔΟΥ	ΔΗΜΟΙ - ΚΟΙΝΟΤΗΤΕΣ ΚΑΙ ΣΗΜΕΙΑ ΠΟΥ ΔΙΕΡΧΕΤΑΙ ΚΑΤΑ ΧΙΛΙΟΜΕΤΡΙΚΗ ΘΕΣΗ
0002	Γέφυρα Νέστου και όρια Νομών Καβάλας - Ροδόπης (τμήμα Ε.Ο. αρ. 2)	Όρια Νομών Καβάλας - Ξάνθης 0+000 - Ξάνθη 14 - Λάγος 39+200 - όρια Νομών Ξάνθης - Ροδόπης 42+900
0014	Όρια Νομών Δράμας - Ξάνθης (τμήμα Ε.Ο. αρ. 14)	Όρια Νομών Δράμας - Ξάνθης 0+000 - Νεοχώρι 4+900 - Σταυρούπολη 13+300 - διαστ/ση με την αριθμό 55 Ε.Ο. 31+800 - Ξάνθη 39+900
0055	Διαστ/ση με την αριθμό 14 Ε.Ο. - Ελληνοβουλγαρικά σύνορα	Διαστ/ση με την αριθμό 14 Ε.Ο. 0+000 - προς Ωραίο 6 - Εχίνος 17+800 - διαστ/ση με την αριθμό 11 επαρχιακή οδό 22+600 - Μελίβοια 25 - Ελληνοβουλγαρικά σύνορα 39+100
0105	Εγνατία οδός	



ΚΩΔΙΚΟΣ Ε.Ο.	ΟΝΟΜΑΣΙΑ ΕΘΝΙΚΗΣ ΟΔΟΥ	ΔΗΜΟΙ - ΚΟΙΝΟΤΗΤΕΣ ΚΑΙ ΣΗΜΕΙΑ ΠΟΥ ΔΙΕΡΧΕΤΑΙ ΚΑΤΑ ΧΙΛΙΟΜΕΤΡΙΚΗ ΘΕΣΗ
0002	Νέα Χαλκηδόνα - όρια Νομών Πέλλης - Φλωρίνης (τμήμα Ε.Ο. αρ. 2, Ελληνοαλβανικά σύνορα - Φλώρινα - Έδεσσα - Γιαννιτσά - Νέα Χαλκηδόνα - Θεσ/νίκη - Καβάλα - Ξάνθη - Κομοτηνή - Αλεξανδρούπολη - γέφυρα Έβρου)	Όρια Νομών Θεσ/νίκης – Πέλλης 35 - προς Παλαιά Πέλλα (α' είσοδος) 37 - προς Παλαιά Πέλλα (β' είσοδος) 37 - προς Νέα Πέλλα 41 - προς Γουμένισσα, Μεσιανό 42+050 - προς περιφερειακή οδό Γιαννιτσών 47+850 - προς Αλεξάνδρεια 48+920 - προς Γιαννιτσά (α' είσοδος) 49 - προς Γιαννιτσά (β' είσοδος) 50 - προς Αξό, Μυλότοπο 53+800 - προς Μελίσσι 54 - Καρυώτισσα 57+550 - προς Κρύα Βρύση, Γαλάστια 59+500 - προς Παλαίφυτο 60+700 - προς Τριφύλλι, Γυψοχώρι 61+580 - προς Άγιο Γεώργιο 62+100 - προς Καλλίπολη 64 - προς Σανδάλι, Δάφνη 64+740 - προς Καλύβια 67+340 - προς Κρύα Βρύση 70 - Λιποχώρι 70+200 - προς Σκύδρα 72 - προς Σ.Σ. Σκύδρας 72+500 - Σκύδρα 73 - προς Μαυροβούνι 73+110 - προς Αριδαία 75 - σιδηροδρομικές γραμμές 75+500 - προς Σεβαστιανά, Βέροια, Νάουσα 78 - Ριζάρι (α' είσοδος) 79+250- Ριζάρι (β' είσοδος) 81 - προς Φλαμουριά, Πλατάνη, Αγία Φωτεινή 83+250 - Έδεσσα 85+070-87+400 - προς Μεσημέρι 89 - Άγρας 90+600-91+120 -προς Νησί, Κερασιά, Καρυδιά 92+700 - προς Βρυτά 95+300, προς Κεδρώννα, Άνω Γραμματικό 100+160 - προς Περαιά 103+500 - προς Δροσιά 103+650 - προς Άρνισσα, Παραβεγορίτιδα 105+330 - προς Ξανθόγεια 108+940 - διαστ/ση προς Παναγίτσα, Άρνισσα, Αμύνταιο 110 - προς Νέο Άγιο Αθανάσιο 113+300 - προς Κέλλη, όρια Νομών Πέλλης-Φλωρίνης 121+800



ΚΩΔΙΚΟΣ Ε.Ο.	ΟΝΟΜΑΣΙΑ ΕΘΝΙΚΗΣ ΟΔΟΥ	ΔΗΜΟΙ - ΚΟΙΝΟΤΗΤΕΣ ΚΑΙ ΣΗΜΕΙΑ ΠΟΥ ΔΙΕΡΧΕΤΑΙ ΚΑΤΑ ΧΙΛΙΟΜΕΤΡΙΚΗ ΘΕΣΗ
0001	Π.Ε.Ο. Θεσ/νίκης - Κατερίνης (τμήμα Π.Ε.Ο. αρ. 1)	Όρια Νομών Ημαθίας - Πιερίας (οικισμός Μεγάλη Γέφυρα) 62 - Αιγίνιο 64 - Αλεξάνδρεια 62+100 - Μεγάλη Γέφυρα 67 - Καταχάς 71 - Αγαθούπολη 72+600 - Παλαιό Ελευθεροχώρι 76 - Μακρύγιαλος 77+300 - Κίτρος 81+500 - Κορινός 88+200 - Αγιάννης 92+200 - Χράνη 94 - Κατερίνη 94 - όρια Νομών Πιερίας - Λαρίσης 100 (συμβολή με Ν.Ε.Ο. Αθηνών - Ευζώνων)
001α	Ν. Ε. Ο. Αθηνών - Θεσ/νίκης (τμήμα Κατερίνης - Θεσ/νίκης)	Πόροι 398+800 - Πλαταμώνας 402+500 - Νέος Παντελεήμονας 404+100 - Σκοτίνα 409+500 - Λεπτοκαρυά 411 - Λιτόχωρο 418+800 - Νέα Έφεσος 431+800 - Κατερίνη 433 - Αγιάννης 441+200 - Κορινός 443+100 - Κίτρος 448+500 - Μακρύγιαλος 454+100 - Παλαιό Ελευθεροχώρι 458+700 - Νέα Αγαθούπολη 464+200 - Αιγίνιο 465 - γέφυρα Κλειδίου 473+950
0013	Κατερίνη - Άγιος Δημήτριος - Ελασσόνα - όρια Νομών Πιερίας - Λαρίσης	Κατερίνη 0+000 - Σβορώνος 3+100 - Νεοκαισάρεια 6+400 - Μοσχοχώρι 10+500 - Κάτω Μηλιά 11+500 - Φωτεινά 20+200 - Άγιος Δημήτριος 24+500 - όρια Νομών Πιερίας - Λαρίσης 40



ΚΩΔΙΚΟΣ Ε.Ο.	ΟΝΟΜΑΣΙΑ ΕΘΝΙΚΗΣ ΟΔΟΥ	ΔΗΜΟΙ - ΚΟΙΝΟΤΗΤΕΣ ΚΑΙ ΣΗΜΕΙΑ ΠΟΥ ΔΙΕΡΧΕΤΑΙ ΚΑΤΑ ΧΙΛΙΟΜΕΤΡΙΚΗ ΘΕΣΗ
0005	Ε.Ο. γέφυρας Καλογήρου - Φιλιππιάδας - Ιωαννίνων μέχρι Κλεισούρα (τμήμα Ε.Ο. Ιωαννίνων - Άρτης)	Όρια Νομών Ιωαννίνων - Πρεβέζης 39+300 - Κλεισούρα 39+500 - Γωνιά 40+500 - Παναγιά 41+400 - Κερασώνας 46 - Άγιος Γεώργιος 52 - Παντάνασσα 57 - Ρωμιά 60+600 - Φιλιππιάδα (α' είσοδος) 60+700 - Φιλιππιάδα (β' είσοδος) 61+900 - γέφυρα Καλογήρου 64 - όρια Νομών Πρεβέζης - Άρτης 65+550
0018	Ε.Ο. Πρεβέζης - Γλυκής προς Παραμυθιά και Ηγουμενίτσα από χ.θ. 7+300 από Πρέβεζα διαστ/ση Ε.Ο. Πρεβέζης - γέφυρα Καλογήρου (Αρχάγγελου-Γλυκής- Νεραΐδας)	Από χ.θ. 7+300 διαστ/ση Ε.Ο. Πρεβέζης - γέφυρας Καλογήρου, Αρχάγγελος 0+000 - Καμαρίνα 4+800 - Μυρσίνη 8+200 - Κρυσπηγή 10+300 - Εκκλησιές 12 - Δεσποτικά 16+300- Βαλανιδούσα 19 - Κορυφούλα 19+200 - διαστ/ση Καναλλακίου 24+100 - Σκαφιδωτή 24+100 - Σκεπαστό 25+300 - Νάρκισσος 27+300 - Αηδόνι 27+800 - Μουζακαΐκα 29 - Κλεισούρα 30+100 - Βουβοπόταμος 32+700 - όρια Νομών Πρεβέζης-Θεσπρωτίας, γέφυρα Γλυκής 35
0021	Πρέβεζα - Λούρος - γέφυρα Καλογήρου (Πρεβέζης - Ιωαννίνων)	Πρέβεζα 0+000 - Μύτικας 6 - διαστ/ση με την αριθμό 18 Ε.Ο. 7+500 - Νικόπολη 7+900 - Μιχαλίτσι 11+100 - Φλάμπουρα 14 - Σαμψούντα 16+700 - κόμβος Λιμποχωβίτη 19+700 - Ωρωπός (α' είσοδος) 22+700 - Ωρωπός (β' είσοδος) 24+600 - Λούρος (α' είσοδος) 24+700 - Λούρος (β' είσοδος) 25+250 - διαστ/ση Θεσπρωτικού 28+300 - Στεφάνη 29 - Ηλιοβούνια 31 - Πέτρα 32+800 - Νέα Κερασούντα (α' είσοδος) 35 - Νέα Κερασούντα (β' είσοδος) 36 - γέφυρα Καλογήρου 39+800
0102	Ηγουμενίτσα - Πρέβεζα (παραλιακή). Τμήμα Ε.Ο. αρ. 102	Πρέβεζα 0+000 - Μύτικας 9+100 - Μονολίθι 11+800 - Κανάλι - διαστ/ση προς Παραλία 17+300 - κόμβος Φραξύλας 18+200 - Καστροσυκιά 23+600 - Λυγιά (α' είσοδος) 28+100 - γέφυρα Δέσπως 28+800 - Λυγιά (β' είσοδος) 32+300 - Λούτσα 38+800 - Τσουκνίδα 42+200 - Μεσοπόταμος (νέος κόμβος) 44+200 - Μεσοπόταμος (παλαιός κόμβος) 45 - κόμβος Πάργας 53+700
102β	Κόμβος Λιμποχωβίτη - κόμβος Φραξύλας	Κόμβος Λιμποχωβίτη (διαστ/ση με την αριθμό 102 Ε.Ο. στη χ.θ. 19+700) 0+000 - κόμβος Φραξύλας 7+200



ΚΩΔΙΚΟΣ Ε.Ο.	ΟΝΟΜΑΣΙΑ ΕΘΝΙΚΗΣ ΟΔΟΥ	ΔΗΜΟΙ - ΚΟΙΝΟΤΗΤΕΣ ΚΑΙ ΣΗΜΕΙΑ ΠΟΥ ΔΙΕΡΧΕΤΑΙ ΚΑΤΑ ΧΙΛΙΟΜΕΤΡΙΚΗ ΘΕΣΗ
0090	Π.Ε.Ο. Χανίων - Ρεθύμνης - Ηρακλείου	Όρια Νομών Χανίων - Ρεθύμνης 89+400 - Επισκοπή 91+300 - διαστ/ση Αργυρουπόλεως 91+800 - διαστ/ση Ρούστικας 97+400 - διαστ/ση Καλονύχτη 100+400 - διαστ/ση Άνω Βαλασαμόνερου 102 - Γωνιά 103 - Ατσιπόπουλο 107+600 - συμβολή με Ν.Ε.Ο. 109+800 - ταύτιση με τμήμα Εθνικής, κέντρο πόλεως Ρεθύμνου 112+700 - διαστ/ση Αμαρίου 115+800 - διαστ/ση Πλατανέ 117+600 - διαστ/ση Αρκαδίου 117+800 - διαστ/ση Μονή Αρσαίου 123 - Βιρανεπισκοπή 126+800 - διαστ/ση Έρφων 127+700 - Πέραμα 136+800 - διαστ/ση Χουμερίου 137+600 - Δαφνέδες 143+500 - διαστ/ση Γαράζου 147+500 - Μακρυγιάννη 155+200 - Δροσιά 156+400 - διαστ/ση Αλλοίδων 158+300 - όρια Νομών Ρεθύμνης - Ηρακλείου 159+100
090α	Ν.Ε.Ο. Χανίων - Ρεθύμνης - Ηρακλείου	Όρια Νομών Χανίων - Ρεθύμνης 42+300 - κόμβος Γερανίου 51+300 - κόμβος Ατσιποπούλου 52+600 - από πέρας Π.Ε.Ο. 53+400 - τμήμα από πέρας μέχρι συμβολή επαρχιακής οδού με αριθμό 13 παράκαμψη Ρεθύμνου 58+600 - διαστ/ση Πλατανιά 63+500 - διαστ/ση Αρκαδίου 63+700 - κόμβος Πανόρμου 80+300 - διαστ/ση Μπαλί 88+100 - κόμβος Σεισών 101+800 - όρια Νομών Ρεθύμνης - Ηρακλείου 106
0097	Ηράκλειο - Αγία Γαλήνη (τμήμα ορίων Νομών Ηρακλείου - Ρεθύμνης - Κλιματιανός ποταμός)	Όρια Νομών Ηρακλείου - Ρεθύμνης 0+000 - διαστ/ση Αμαρίου 4 - διαστ/ση Σπηλίου 8 - διαστ/ση Μελάμπων 9 - διαστ/ση Αγίας Γαλήνης 10



ΚΩΔΙΚΟΣ Ε.Ο.	ΟΝΟΜΑΣΙΑ ΕΘΝΙΚΗΣ ΟΔΟΥ	ΔΗΜΟΙ - ΚΟΙΝΟΤΗΤΕΣ ΚΑΙ ΣΗΜΕΙΑ ΠΟΥ ΔΙΕΡΧΕΤΑΙ ΚΑΤΑ ΧΙΛΙΟΜΕΤΡΙΚΗ ΘΕΣΗ
0002	Όρια Νομών Ξάνθης - Ροδόπης - όρια Νομών Ροδόπης - Έβρου (τμήμα Ε.Ο. αρ. 2)	Όρια Νομών Ξάνθης - Ροδόπης 0+000 - προς Φανάρι 1+500 - Γλυκονέρι 2+900 - Νέα Καλλίστη 6+400 - Παλλάδιο 10+100 - Αίγειρος 15 - Μεσούνη 17 - προς Ίασμο 21+700 - Κομοτηνή 26+800 - Ροδίτης 32+200 - προς Θρυλόριο 35+300 - Άρατος 40+800 - Αρίσβη 44+400 - γέφυρα Φιλιούρι 47+600 - Σάπαι 54+800 - Αρσάκειο 56+500 - Βέλκιο 60+800 - όρια Νομών Ροδόπης - Έβρου 62+500
0105	Εγνατία οδός	



ΚΩΔΙΚΟΣ Ε.Ο.	ΟΝΟΜΑΣΙΑ ΕΘΝΙΚΗΣ ΟΔΟΥ	ΔΗΜΟΙ - ΚΟΙΝΟΤΗΤΕΣ ΚΑΙ ΣΗΜΕΙΑ ΠΟΥ ΔΙΕΡΧΕΤΑΙ ΚΑΤΑ ΧΙΛΙΟΜΕΤΡΙΚΗ ΘΕΣΗ
0062	Σάμος - λιμάνι Καρλοβασίου	Σάμος 0+000 - Κοκκάρι 10 - Άγιος Κων/νος 20 - λιμάνι Καρλοβασίου 34



ΚΩΔΙΚΟΣ Ε.Ο.	ΟΝΟΜΑΣΙΑ ΕΘΝΙΚΗΣ ΟΔΟΥ	ΔΗΜΟΙ - ΚΟΙΝΟΤΗΤΕΣ ΚΑΙ ΣΗΜΕΙΑ ΠΟΥ ΔΙΕΡΧΕΤΑΙ ΚΑΤΑ ΧΙΛΙΟΜΕΤΡΙΚΗ ΘΕΣΗ
0002	Θεσ/νίκη - Καβάλα (τμήμα Ε.Ο. αρ. 2)	Όρια Νομών Θεσ/νίκης - Σερρών 92 - όρια Νομών Σερρών - Καβάλας 101+500
0012	Π.Ε.Ο. Θεσ/νίκης - Σερρών (τμήμα Ε.Ο. αρ. 12)	Όρια Νομών Θεσ/νίκης - Σερρών 0+000 - Προβατάς 24 - Σέρρες 39 - Γάζωρος 61+500 - Νέα Ζίχνη 69 - Αλιστράτη 89 - όρια Νομών Σερρών - Δράμας 94+500
012α	Ν.Ε.Ο. Θεσ/νίκης - Σερρών (τμήμα)	Όρια Νομών Θεσ/νίκης - Σερρών 0+000 - γέφυρα Στρυμώνα 16
012γ	Παρακαμπτήριος Γαζώρου- Νέας Ζίχνης (τμήμα παρακαμπτήριο Ε.Ο. αρ. 12)	Όρια Νομών Θεσ/νίκης - Σερρών 0+000 - Νέα Ζίχνη 7
0059	Μεσορράχη - Αμφίπολη	Μεσορράχη 0+000 - Δραβήσκος 13 - λιμάνι Αμφίπολης 31
0063	Λευκώνας - Σιδηρόκαστρο - Ελληνοβουλγαρικά σύνορα	Λευκώνας 0+000 - Σιδηρόκαστρο 19+500 - Ελληνο-βουλγαρικά σύνορα 39+500
0105	Εγνατία οδός	



ΚΩΔΙΚΟΣ Ε.Ο.	ΟΝΟΜΑΣΙΑ ΕΘΝΙΚΗΣ ΟΔΟΥ	ΔΗΜΟΙ - ΚΟΙΝΟΤΗΤΕΣ ΚΑΙ ΣΗΜΕΙΑ ΠΟΥ ΔΙΕΡΧΕΤΑΙ ΚΑΤΑ ΧΙΛΙΟΜΕΤΡΙΚΗ ΘΕΣΗ
0006	Τρίκαλα - Καλαμπάκα - όρια Νομών Τρικάλων - Ιωαννίνων (τμήμα Β', μέρος Ε.Ο. αρ. 6)	Τρίκαλα 0+000 - Καλαμπάκα 22+350 - Ορθοβούνι 42+850 - Τριγώνα 49+850 - Κορυδαλλός 58+650 - Παναγία 63+050 - όρια Νομών Τρικάλων - Ιωαννίνων 78+450
006γ	Τρίκαλα- όρια Νομών Τρικάλων - Λαρίσης (τμήμα Α')	Τρίκαλα 0+000 - Μεγαλοχώρι 6+400 - Ταξιάρχαι 10+300 - Γεωργανάδες 19+900 - Φαρκαδόνα 27+300 - Ζάρκο 35 - γέφυρα Κουτσόχερου, όρια Νομών Τρικάλων - Λαρίσης 42
006δ	Βόρεια παράκαμψη πόλεως Τρικάλων της Ε.Ο. Λαρίσης - Τρικάλων - Ιωαννίνων (τμήμα Γ')	Τρίκαλα 0+000 - βόρεια παράκαμψη 6
0015	Γέφυρα Μουργκάνι- όρια Νομών Τρικάλων - Γρεβενών (τμήμα Ε.Ο. αρ. 15)	Γέφυρα Μουργκάνι 0+000 - γέφυρα Μύκανη 7+450 - γέφυρα Σούτσης, όρια Νομών Τρικάλων - Γρεβενών 20+200
0026	Από χ.θ. 43+600 της Ε.Ο. Καλαμπάκας - Γρεβενών μέχρι όρια Νομών Τρικάλων - Γρεβενών προς Δεσκάτη χ.θ. 63+800 (τμήμα Ε.Ο. αρ. 26)	Από χ.θ. 43+600 της Ε.Ο. Καλαμπάκας-Γρεβενών 0+000 - όρια Νομών Τρικάλων - Γρεβενών προς Δεσκάτη (χ.θ. 63+800) 20+200
0030	Τρίκαλα - όρια Νομών Τρικάλων - Άρτης (τμήμα Ε.Ο. αρ. 30)	Τρίκαλα 0+000 - Παλαιομονάστηρο 15+200 - Πύλη 19+200 - Ελάτη 33+900 - Πετρούλι 48+800 - Νεραϊδοχώρι 52+300 - Δέση 66+600 - Ψυχή 67+800 - ποταμός Αχελώος 80+300 - όρια Νομών Τρικάλων - Άρτης 106+130
030β	Τρίκαλα - γέφυρα Πηνειού - όρια Νομών Τρικάλων - Καρδίτσας	Τρίκαλα 0+000 - όρια Νομών Τρικάλων - Καρδίτσας 8+100
0105	Εγνατία οδός	



ΚΩΔΙΚΟΣ Ε.Ο.	ΟΝΟΜΑΣΙΑ ΕΘΝΙΚΗΣ ΟΔΟΥ	ΔΗΜΟΙ - ΚΟΙΝΟΤΗΤΕΣ ΚΑΙ ΣΗΜΕΙΑ ΠΟΥ ΔΙΕΡΧΕΤΑΙ ΚΑΤΑ ΧΙΛΙΟΜΕΤΡΙΚΗ ΘΕΣΗ
0001 και 001α*	Αθήνα - Λαμία - Λάρισα	Όρια Νομών Βοιωτίας - Φθιώτιδος 116+500 - προς Μαρτίνο 117+300 - προς Μαλεσίνα 125+550 - Προσκυνά 128+900 - Τραγάνα 132 - Κυπαρίσσιο 133+500 - Αταλάντη 139 - Λιβανάτες 141+500 - Αρκίτσα 150 - Άγιος Κων/νος 160+500 - αρχή παράκαμψης Καμένων Βούρλων 171+550 - Καμένα Βούρλα 172+900 - τέλος παράκαμψης Καμένων Βούρλων 174+100 - Καινούργιο 178+500 - προς Άγιο Σεραφείμ 182+500 - Σκάρφεια 184+500 - προς Μώλο 187 - Αγία Τριάδα 193 - προς Καλλιδρομο, Θερμοπύλες 196+500 - Δαμάστα 202 - Ανθήλη 205 - Ροδίτσα 211 - Μεγάλη Βρύση 215 - Αγία Παρασκευή 216 - Αυλάκι 217+550 Λαμία 218+500 - Αγία Μαρίνα 221+280 - Στυλίδα 223+800 - Καραβόμυλος 232+800 - Αχινός 236 - Ράχες 239 - Αχλάδι 243+700 - Πελασγία 247- 259+350
0003	Π.Ε.Ο. Ελευσίνας - Θήβας - Λιβαδειάς - Μπράλου - Λαμίας - Φαρσάλων-Λαρίσης- Ελασσώνας - Σερβίων - Κοζάνης- Πτολεμαΐδας - Βεύης - Φλωρίνης - συνόρων (τμήμα Π.Ε.Ο. με αριθμό 3)	Όρια Νομών Βοιωτίας - Φθιώτιδος 0+000 - Δ.Γ.ΟΣΕ προς πρατήριο 3+250 - Αγία Παρασκευή 6 - προς Αγία Μαρίνα 6+230 - προς Κάτω Τιθορέα 10 - προς Μόδιο 13+600 - προς Αμφίκλεια 23+750 - προς Πολύδροσο 28+500 - προς Δρυμώνα 29+290 - Σκάμνος 45 - Νέα Μάκριση 100 +150 - προς Πουρνάρι 112+500 - προς Αγραπιδιά 156 + 167 - όρια Νομών Φθιώτιδος- Λαρίσης 124+890
0030	Καρδίτσα - Νέο Μοναστήρι - αρχή όρια Νομών Φθιώτιδος - Καρδίτσης στη χ.θ. 280+080 από γέφυρα Αχελώου (τμήμα Ε.Ο. αρ. 30)	Όρια Νομών Καρδίτσης - Φθιώτιδος 0+000 - Σ.Γ.ΟΣΕ 2 - Νέο Μοναστήρι 2+320 - συμβολή με την αριθμό 3 Π.Ε.Ο. 3+950
0038	Λαμία - Καρπενήσι (τμήμα Ε.Ο. με αριθμό 38)	Κέντρο Λαμίας (πλατεία Λαού) 0+000 - προς Σταυρό 1+510 - προς Λυγαριά 10+020 - προς Λειανοκλάδι 13+900 - προς Λουτρά Υπάτης 14+190 - προς Ζηλευτό 16+480 - προς Παλιούρι 21+590 - προς Καστρί 22+500 - Μάκρη 28 - Μακρακώμη προς Σπερχειάδα 30+500 - Βίτολη 38+400 - Πτελέα 41+700 - Άγιος Γεώργιος 47+300 - Μεσαία Κάψη 51+780 - Μεγάλη Κάψη 52+500 - Τυμφρηστός 58 - προς Κρίκελο 63+480 - όρια Νομών Φθιώτιδος - Ευρυτανίας 65

\* Τμήματα της Ε.Ο. Αθηνών - Λαμίας - Λαρίσης (συνεχόμενα ή μη) αποτελούν τμήματα της Π.Ε.Ο. (0001), ενώ άλλα (στον ίδιο οδικό άξονα) τμήματα της Ν.Ε.Ο. (001α).



ΚΩΔΙΚΟΣ Ε.Ο.	ΟΝΟΜΑΣΙΑ ΕΘΝΙΚΗΣ ΟΔΟΥ	ΔΗΜΟΙ - ΚΟΙΝΟΤΗΤΕΣ ΚΑΙ ΣΗΜΕΙΑ ΠΟΥ ΔΙΕΡΧΕΤΑΙ ΚΑΤΑ ΧΙΛΙΟΜΕΤΡΙΚΗ ΘΕΣΗ
0002	Ελληνοαλβανικά σύνορα - Βατοχώρι - Πισοδέρι - Φλώρινα - όρια Νομών Φλωρίνης- Πέλλης (τμήμα Ε.Ο. αρ. 2)	Ελληνοαλβανικά σύνορα 0+000 - Βατοχώρι 10 - Πισοδέρι 31 - Φλώρινα 53 - όρια Νομών Φλωρίνης - Πέλλης 87+400
0003	Ελληνοσερβικά σύνορα - Φλώρινα - Βεύη - όρια Νομών Φλωρίνης - Κοζάνης (τμήμα Ε.Ο. αρ. 3)	Ελληνοσερβικά σύνορα 0+000 - Φλώρινα 17+600 - Βεύη 39+500 - όρια Νομών Φλωρίνης - Κοζάνης 62+600
0015	Όρια Νομών Καστορίας-Φλωρίνης - Τρίγωνο - Άγιος Γερμανός (τμήμα Ε.Ο. αρ. 15)	Όρια Νομών Καστορίας – Φλωρίνης 0+000 - Τρίγωνο 11 - Άγιος Γερμανός 31 (κοινό τμήμα μήκους 8+700 χιλιομέτρων με την αριθμό 2 Ε.Ο. )



ΚΩΔΙΚΟΣ Ε.Ο.	ΟΝΟΜΑΣΙΑ ΕΘΝΙΚΗΣ ΟΔΟΥ	ΔΗΜΟΙ - ΚΟΙΝΟΤΗΤΕΣ ΚΑΙ ΣΗΜΕΙΑ ΠΟΥ ΔΙΕΡΧΕΤΑΙ ΚΑΤΑ ΧΙΛΙΟΜΕΤΡΙΚΗ ΘΕΣΗ
0027	Άμφισσα - Μπράλλος - όρια Νομών Φωκίδος - Φθιώτιδος (τμήμα Ε.Ο. αρ. 27)	Άμφισσα 0+000 - Ελαιώνας 6 - Χάνι Νικολούλα 20 - Γραβιά 33 - όρια Νομών Φωκίδος - Φθιώτιδος 40+500
027α	Ν.Ε.Ο. Θερμοπυλών - Ιτέας - Αντιρρίου	Ιτέα 0+000 - Γαλαξειδί 17 - Άγιοι Πάντες 28 - Ερατεινή 38 - Άγιος Νικόλαος 48 - Άγιος Σπυρίδων 53 - Σπηλιά 57 - Σεργούλα 62 - Μοναστηράκι 73 - διαστ/ση Λιδορικού 80 - γέφυρα Μόρνου 82
027β	Ανισόπεδος κόμβος Θερμοπυλών - Αντιρρίου	Ανισόπεδος κόμβος από τη χ.θ. 11+500 έξωθεν Χρισσού έως χ.θ. 16+400 (διαστ/ση με Ε.Ο. αρ. 48)
027γ	Παράκαμψη Ελαιώνας	Από τη χ.θ. 5 έως χ.θ. 7+500
0048	Λιβαδειά - Άμφισσα - Ναύπακτος - Αντίρριο	Όρια Νομών Βοιωτίας - Φωκίδος 0+000 - Δελφοί 5 - Χρισσό 13+500 - Άμφισσα 25+500 - προς Καρούτες 33+600 - Αγία Ευθυμία 35+600 - Βουνιχώρα 43+600 - διαστ/ση με Μαλανδρίνο 65+600
048β	Όρια Νομών Αιτωλίας και Ακαρνανίας - Φωκίδος- φράγμα Μόρνου	Όρια Νομών Αιτωλίας και Ακαρνανίας - Φωκίδος 0+000 - Γρηγορίτικα 3 - Φιλοθέη 12+500 - γέφυρα Ρέρεση 22 - φράγμα Μόρνου 34
048γ	Φράγμα Μόρνου - Λιδορίκι	Φράγμα Μόρνου 0+000 - Αβορόρεμα 5+900 - Κόγχη 12+200 - Πύργος 15+700 - Λεύκα 18+900 - ανάχωμα Λεύκας 19+700 - διαστ/ση Πεντάπολης 19+700 - Λιδορίκι 23+700
048δ	Λεύκα - Πεντάπολη	Λεύκα 0+000 - συνάντηση Μαλανδρίνου 5+200 - Πεντάπολη 8+200
0112	Ν.Ε.Ο. Άμφισσας - Ιτέας	Άμφισσα 0+000 - Ιτέα 13



ΚΩΔΙΚΟΣ Ε.Ο.	ΟΝΟΜΑΣΙΑ ΕΘΝΙΚΗΣ ΟΔΟΥ	ΔΗΜΟΙ - ΚΟΙΝΟΤΗΤΕΣ ΚΑΙ ΣΗΜΕΙΑ ΠΟΥ ΔΙΕΡΧΕΤΑΙ ΚΑΤΑ ΧΙΛΙΟΜΕΤΡΙΚΗ ΘΕΣΗ
0016	Θεσσαλονίκη - Αρναία- Ιερισσός	Όρια Νομών Θεσ/νίκης - Πολύγυρος Χαλκιδικής 0+000 - διαστ/ση Γαλαρινού 2+100 - Γαλάπιστα 10+400 - διαστ/ση Βάβδου 16+400 - Άγιος Πρόδρομος 21 - διαστ/ση προς Αρναία 22+700 - Παλαιόκαστρο, διαστ/ση Πολύγυρου 28+100 - Αρναία 55+700 - διαστ/ση Μεγάλης Παναγιάς 60+300- Παλαιοχώρι 60+600 - Νεοχώρι 64 - διαστ/ση Βαρβάρας 65+500 - Στάγιρα 71+900 - Στρατονίκη 72+800 - διαστ/ση Στρατωνίου 82+300 - Ιερισσός 97+700
016β	Παλαιόκαστρο - Πολύγυρος	Συμβολή διασταύρωσης Παλαιοκάστρου με την αριθμό 16 Ε.Ο. 0+000 - Πολύγυρος 10+100
016γ	Νέα Μουδανιά - Νέα Καλλικράτεια - προς Θεσσαλονίκη (μέσω Νέας Τρίγλιας και Νέων Σιλάτων)	Όρια Νομών Θεσ/νίκης - Χαλκιδικής 0+000 - διαστ/ση Αγίου Παύλου 6+400 - διαστ/ση Καλλικράτειας 9+900 - Νέα Σίλατα 15+800 - διαστ/ση Πετραλώνων 19+100 - Ελαιοχώριο 19+400 - Νέα Τρίγλια 24+400 - διαστ/ση Πλαγιών 26+700 - διαστ/ση Φλογητών 27+800 - διαστ/ση Ζωγράφου 28+500 - διαστ/ση Διονυσίου 30+200 - διαστ/ση Πορταριάς 31+500 - διαστ/ση Νέων Μουδανιών 33+200 - Νέα Μουδανιά 34+200
016δ	Άγιος Πρόδρομος - Παλαιοχώρι - Αρναία	Διαστ/ση με την αριθμό 16 Ε.Ο. 0+000 - διαστ/ση προς Δουμπιά 2+600 - Γεροπλάτανος 5+500 - προς Ριζά, Παλαιοχώρι 7+600 - διαστ/ση Μαραθούσας 10+100 - διαστ/ση με την αριθμό 16 Ε.Ο. 23
016ε	Διακλάδωση Ε.Ο. με αριθμό 16 - Πολύγυρος	Διακλάδωση Ε.Ο. με αριθμό 16 0+000 - Πολύγυρος 9
105γ	Ν.Ε.Ο. Θεσσαλονίκης - Νέων Μουδανιών	Διαστ/ση με την αριθμό 16 Ε.Ο. 0+000 - διαστ/ση με Νέα Σίλατα 2+800 - διαστ/ση Νέας Τρίγλιας 9+100 - διαστ/ση Νέων Πλαγιών 11+300 - διαστ/ση Φλογητών 13 - διαστ/ση Διονυσίου 15 - κόμβος Πορταριάς 16+500 - κόμβος Νέων Μουδανιών 20+300



ΚΩΔΙΚΟΣ Ε.Ο.	ΟΝΟΜΑΣΙΑ ΕΘΝΙΚΗΣ ΟΔΟΥ	ΔΗΜΟΙ - ΚΟΙΝΟΤΗΤΕΣ ΚΑΙ ΣΗΜΕΙΑ ΠΟΥ ΔΙΕΡΧΕΤΑΙ ΚΑΤΑ ΧΙΛΙΟΜΕΤΡΙΚΗ ΘΕΣΗ
0090	Π.Ε.Ο. Καστελλίου - Χανίων - ορίων Νομών Χανίων - Ρεθύμνου (τμήμα Π.Ε.Ο. αρ. 90)	Καστέλλι Κισσάμου 0+000 - Χανιά 40 - ταύπιση Π.Ε.Ο. - Ν.Ε.Ο. 59+270 - είσοδος στη Π.Ε.Ο. 55+360 - όρια Νομών Χανίων - Ρεθύμνου 88+890
090α	Ν.Ε.Ο. Καστελλίου - Χανίων - ορίων Νομών Χανίων - Ρεθύμνου (τμήμα Ν.Ε.Ο. αρ. 90)	Καστέλλι Κισσάμου 0+000 - Μελισουργιό 10 - Κολυμπάρι 13 - Μουρνιές 37 - Γεωργιούπολη 55+280 - όρια Νομών Χανίων - Ρεθύμνου 75+720
0094	Χανιά - αεροδρόμιο Χανίων (Σούδας)	Χανιά 0+000 - πύλη αεροδρομίου πολιτικής αεροπορίας 14+600



ΚΩΔΙΚΟΣ Ε.Ο.	ΟΝΟΜΑΣΙΑ ΕΘΝΙΚΗΣ ΟΔΟΥ	ΔΗΜΟΙ - ΚΟΙΝΟΤΗΤΕΣ ΚΑΙ ΣΗΜΕΙΑ ΠΟΥ ΔΙΕΡΧΕΤΑΙ ΚΑΤΑ ΧΙΛΙΟΜΕΤΡΙΚΗ ΘΕΣΗ
0075	Καρδάμυλα - Χίος - Καλλιμασιά	Καρδάμυλα 0+000 - Χίος 28 - Καλλιμασιά 38+300



**ΜΕΡΟΣ ΤΡΙΤΟ**





Οι απαντήσεις στα ερωτήματα του  
δελτίου είναι ΕΜΠΙΣΤΕΥΤΙΚΕΣ  
(Ν.Δ. 3627/56 και  
Ν. 2392/1996)

Α/Α ΔΕΛΤΙΩΝ ΔΕΣΜΙΔΙΑΣ .....  
ΑΣΤΥΝΟΜΙΚΗ ΑΡΧΗ: .....  
(που συμπληρώνει το Δελτίο)  
Όνομ/ώνυμ συντάξαντος .....  
Βαθμός ..... Τηλέφωνο .....  
Ημερομηνία συντάξεως Δελτίου .....  
α/α Δελτίου στο Νομό .....  
(συμπληρώνεται από την ΕΣΥΕ)

## ΔΕΛΤΙΟ ΟΔΙΚΟΥ ΤΡΟΧΑΙΟΥ ΑΤΥΧΗΜΑΤΟΣ

(για τη συμπλήρωσή του, διαβάστε προσεκτικά τις οδηγίες στην 4η σελίδα)

<b>1. ΤΟΠΟΣ ΑΤΥΧΗΜΑΤΟΣ</b> ..... (συμπληρώνεται από την ΕΣΥΕ) Νομός ..... Δήμος ή Κοινότητα ..... Οικισμός ..... <b>ΚΑΤΟΙΚΗΜΕΝΗ ΠΕΡΙΟΧΗ</b> ..... 1 <input type="checkbox"/> <b>ΜΗ ΚΑΤΟΙΚΗΜΕΝΗ ΠΕΡΙΟΧΗ</b> ..... 2 <input type="checkbox"/> Οδός ή πλατεία ..... αριθ. .... Τ.Κ. .... (συμπληρώνεται από την ΕΣΥΕ) Ονομασία Εθνικής/Επαρχ. οδού ..... Χιλιόμετρική θέση οδού ..... από ..... προς ..... Φορά ανήστσης (+) ..... Φορά μειώσης (-) ..... χιλιόμετρησης 1 <input type="checkbox"/> χιλιόμετρησης 2 <input type="checkbox"/> (συμπληρώστε με X)	<b>2. ΕΙΔΟΣ ΟΔΟΥ</b> Α. ΝΕΑ ΕΘΝΙΚΗ ..... 1 <input type="checkbox"/> Γ. ΕΠΑΡΧΙΑΚΗ ..... 3 <input type="checkbox"/> (Κωδ. οδού) ..... (Κωδ. οδού) ..... α) το τμήμα στο οποίο είναι αυτοκινητόδρομος: να 1 <input type="checkbox"/> , όχι 2 <input type="checkbox"/> Β. ΠΑΛ. ΕΘΝΙΚΗ ..... 2 <input type="checkbox"/> Δ. ΔΗΜΟΤΙΚΗ ..... 4 <input type="checkbox"/> Ε. ΚΟΙΝΟΤΙΚΗ ..... 5 <input type="checkbox"/> ΣΤ. ΆΛΛΟ, να περιγραφεί ..... 6 <input type="checkbox"/>		
<b>3. ΧΡΟΝΟΣ ΑΤΥΧΗΜΑΤΟΣ</b> ..... η/δωμάδα ..... ώρα / λεπτό ..... (α/α 23) / (α/α 55) ..... η/δωμάδα συμπληρώνεται από την ΕΣΥΕ)	<b>4. ΠΑΘΟΝΤΕΣ (κατά το ατύχημα και μέχρι και 30 ημέρες από αυτό)</b> Νεκροί ..... Βαριά τραυματίες ..... Ελαφρά τραυματίες .....	<b>5. ΑΡΙΘΜΟΣ ΟΧΗΜΑΤΩΝ</b> που έλαβαν μέρος στο ατύχημα .....	
<b>6. ΕΙΔΟΣ ΟΔΟΣΤΡΩΜΑΤΟΣ</b> Ασφάλτος ..... 1 <input type="checkbox"/> Μπετόν ..... 2 <input type="checkbox"/> Χαλίκι ..... 3 <input type="checkbox"/> Πλάκες λιθοστρώτου ..... 4 <input type="checkbox"/> Χωμα ..... 5 <input type="checkbox"/> Άλλο είδος, να περιγραφεί ..... 6 <input type="checkbox"/>	<b>7. ΑΤΜΟΣΦΑΙΡΙΚΕΣ ΣΥΝΘΗΚΕΣ</b> Καλοκαιρία ..... 1 <input type="checkbox"/> Ισχυροί άνεμοι ..... 2 <input type="checkbox"/> Παγωνιά ..... 3 <input type="checkbox"/> Ομίχλη ..... 4 <input type="checkbox"/> Ψιλή βροχή (ψιγάδα) ..... 5 <input type="checkbox"/> Βροχή ..... 6 <input type="checkbox"/> Θιγγίλα (δυνατός άνεμος με βροχή) ..... 7 <input type="checkbox"/> Καταιγίδα (φαγάει βροχή με δυνατό άνεμο, αστραίες και κεραυνούς) ..... 8 <input type="checkbox"/> Χαλάδι ..... 9 <input type="checkbox"/> Χιόνι ..... 10 <input type="checkbox"/> Καπνός ..... 11 <input type="checkbox"/> Σκόνη ..... 12 <input type="checkbox"/> Άλλες, να περιγραφούν ..... 13 <input type="checkbox"/>	<b>8. ΣΥΝΘΗΚΕΣ ΟΔΟΣΤΡΩΜΑΤΟΣ</b> Κανονικές (ατεννό σε καλή κατάσταση) ..... 1 <input type="checkbox"/> Υγρο - βρεγμένο ..... 2 <input type="checkbox"/> Γλίτσα, λάδι κ.λπ. .... 3 <input type="checkbox"/> Παρομένο ..... 4 <input type="checkbox"/> Χιονομένο ..... 5 <input type="checkbox"/> Άλλες, να περιγραφούν ..... 6 <input type="checkbox"/>	<b>9. ΚΑΤΑΣΤΑΣΗ ΟΔΟΣΤΡΩΜΑΤΟΣ</b> Με απορριπτημένη αιμο, χαλί, χόμια, πέτρες ..... 1 <input type="checkbox"/> Ανομοίλη επιφάνεια (ραβίς, λαζαζούρες, εξοστρώματα κ.λπ.) ..... 2 <input type="checkbox"/> Έργα επί της οδού ..... 3 <input type="checkbox"/> Άλλη, να περιγραφεί ..... 4 <input type="checkbox"/> Κανονική ..... 5 <input type="checkbox"/>
<b>10. ΦΩΤΙΣΜΟΣ ΚΑΤΑ ΤΗ ΝΥΧΤΑ</b> (μόνο για ατυχήματα νύχτας) Τεχνητός φωτισμός επαρκής ..... 1 <input type="checkbox"/> Τεχνητός φωτισμός ανεπαρκής ή αμετοδός ..... 2 <input type="checkbox"/> Τεχνητός φωτισμός οθημένος ..... 3 <input type="checkbox"/> Χωρίς εγκατάσταση φωτισμού ..... 4 <input type="checkbox"/>			

### 11. ΕΙΔΙΚΑ ΣΤΟΙΧΕΙΑ ΟΧΗΜΑΤΟΣ

Όχημα	Είδος (1) και χρήση οχήματος	Κωδ. αριθ.	Εθνικότητα πινακίδων (2)	Κωδ. αριθ.	Με ρημιολογημένο (3)	Μάρκα οχήματος (4)	Κωδ. αριθ.	Κιβικά οχήματα (2)	Έτος πρώτης κυκλοφορίας (2)	Μηχανολογικός έλεγχος ΚΤΕΟ (μόνο για οχήματα ελληνικών πινακίδων) (4)	Αξιόμημος οδηγών και επιβατών (σταθόντων και μη) (5)
A	.....	.....	.....	.....	Ναι 1 <input type="checkbox"/> Όχι 2 <input type="checkbox"/> Άγνωστο 9 <input type="checkbox"/>	.....	.....	.....	.....	Έγινε έλεγχος ..... Ναι 1 <input type="checkbox"/> Οφείλει να γίνει ..... Ναι 2 <input type="checkbox"/> Όχι 3 <input type="checkbox"/> Άγνωστο ..... 9 <input type="checkbox"/>	.....
B	.....	.....	.....	.....	Ναι 1 <input type="checkbox"/> Όχι 2 <input type="checkbox"/> Άγνωστο 9 <input type="checkbox"/>	.....	.....	.....	.....	Έγινε έλεγχος ..... Ναι 1 <input type="checkbox"/> Οφείλει να γίνει ..... Ναι 2 <input type="checkbox"/> Όχι 3 <input type="checkbox"/> Άγνωστο ..... 9 <input type="checkbox"/>	.....
Γ	.....	.....	.....	.....	Ναι 1 <input type="checkbox"/> Όχι 2 <input type="checkbox"/> Άγνωστο 9 <input type="checkbox"/>	.....	.....	.....	.....	Έγινε έλεγχος ..... Ναι 1 <input type="checkbox"/> Οφείλει να γίνει ..... Ναι 2 <input type="checkbox"/> Όχι 3 <input type="checkbox"/> Άγνωστο ..... 9 <input type="checkbox"/>	.....

#### 1. ΕΙΔΟΣ ΚΑΙ ΧΡΗΣΗ ΟΧΗΜΑΤΟΣ (να προσδιορισθεί αν είναι):

01) Επιβατικό Ι.Χ., 02) Επιβατικό Δ.Χ., 03) Επιβατικό Κ.Υ., ΕΛ.ΑΣ., Ε.Δ., Δ.Σ., Σ.Α., Δημ. Οργανισμών, 04) Επαγγελματικό ΙΧ, 05) Μηχανήματα έργων (εκακωφείς κ.λπ.), 06) Φορητό μέχρι 3,5 τόννων, 07) Φορητό άνω των 3,5 τόννων, 08) Τροχόσπιτο αυτοκινητομένο ή μη, 09) Ρημιούκιο, 10) Λεωφορείο Ι.Χ., 11) Λεωφορείο Δ.Χ. Αστικό, 12) Λεωφορείο Δ.Χ. Υπεραστικό, 13) Λεωφορείο Σχολικό, 14) Λεωφορείο-τουβίαν Τουριστικό, 15) Λεωφορείο Κ.Υ., ΕΛ.ΑΣ., Ε.Δ., Δημ. Οργανισμών, 16) Ασθενοφόρο με ασθενή, 17) Ασθενοφόρο χωρίς ασθενή, 18) Πυροσβεστικό όχημα, 19) Τρόλι, 20) Βοήτορο, 21) Ποδηλάτο, 22) Δίτροχο μέχρι 40 κιλά, 23) Δίτροχο 50-115 κ.ε., 24) Δίτροχο 116-269 κ.ε., 25) Δίτροχο 270-730 κ.ε., 26) Δίτροχο 730 κ.ε. και άνω, 27) Τρικύκλιο, 28) Γεωργικός ελκυστήρας, 29) Άλλα γεωργικά μηχανήματα, 30) Τρένο, 31) Άλλα οχήματα (ζωοκίνητα, υπενοόμενα ζώα κ.λπ.), 32) Άγνωστο είδος οχήματος.

2. Αφορά όλα τα οχήματα, εκτός των τρένων, τρολλεϊ, ποδηλάτων, γεωργικών μηχανημάτων και μηχανημάτων έργων.


3. Αφορά μόνο τα επιβατικά Ι.Χ., Δ.Χ., επαγγελματικά Ι.Χ., φορητά, λεωφορεία, ρημιούκια, βυτιοφόρα, γεωργικά μηχανήματα και μηχανήματα έργων.

4. Αφορά μόνο τα επιβατικά Ι.Χ. και Δ.Χ., επαγγελματικά Ι.Χ., φορητά, λεωφορεία, ρημιούκια και βυτιοφόρα.

5. Αφορά μόνο τα Ιδιωτικής Χρήσης επιβατικά, επαγγελματικά και δίτροχα.

Σημείωση: α. Οι στήλες με κωδικούς, συμπληρώνονται από την ΕΣΥΕ.

β. Στις υπόλοιπες στήλες με χέτινα, όπου είναι άγνωστα τα στοιχεία, να τίθεται 0 (μηδέν).



**12. ΤΥΠΟΣ ΟΔΟΥ**

Κατευθύνσεις ..... μια 1  δύο 2

Αριθμός λωρίδων ανά κατεύθυνση .....

Εύκαρτης Μη εύκαρτης Όχι

Διαγράμμιση κατευθύνσεων στον άξονα της οδού 1  2  3

Διαγράμμιση μεταξύ λωρίδων ..... 1  2  3

Διαγράμμιση οριζογραμμής αριστερά ..... 1  2  3

Διαγράμμιση οριζογραμμής δεξιά ..... 1  2  3

Με κεντρική νησίδα ..... Ναι 1  Όχι 2

Με κεντρικό στήθαίο ασφαλείας ..... Ναι 1  Όχι 2

Με πλευρικό στήθαίο ασφαλείας αριστερά ..... Ναι 1  Όχι 2

Με πλευρικό στήθαίο ασφαλείας δεξιά ..... Ναι 1  Όχι 2

Εξοπλισμός αριστερά ..... Ναι 1  Όχι 2

Εξοπλισμός δεξιά ..... Ναι 1  Όχι 2

**13. ΓΕΩΜΕΤΡΙΚΑ ΧΑΡΑΚΤΗΡΙΣΤΙΚΑ ΟΔΟΥ**

Πλάτος οδοστρώματος 1     (σε μέτρα και εκατοστά)

Ευθυγράμμιση ..... Ναι 1  Όχι 2

Στένωση ..... Ναι 1  Όχι 2

Ισοπέδη διασπαύρωση ..... Ναι 1  Όχι 2

Δεξιά στροφή ..... Ομαλή 1  Κλειστή 2

Αριστερή στροφή ..... Ομαλή 1  Κλειστή 2

Αλληλουχία στροφών ..... 1

Ανοφέρεια ..... Ομαλή 1  με μεγάλη κλίση 2

Κατωφέρεια ..... Ομαλή 1  με μεγάλη κλίση 2

Απότομη εναλλαγή ανοφρέρειας και κατωφρέρειας ..... 1

**16. ΘΕΣΗ ΚΑΙ ΚΙΝΗΣΗ ΠΕΖΩΝ**

Κανονική ..... 1

Περνούσε σε διαβάση με κόκκινο για πεζούς ..... 2

Δε βράδιζε στο πεζοδρόμιο ή αν δεν υπήρχε, στο άκρο της οδού ..... 3

Δε βράδιζε στις διαβάσεις ..... 4

Διέσχισε χωρίς έλεγχο οδο χωρίς διαβάσεις ..... 5

Άλλη περίπτωση, να περιγραφεί ..... 6

**17. ΡΥΘΜΙΣΗ ΚΥΚΛΟΦΟΡΙΑΣ, ΣΗΜΑΝΣΗ ΚΑΙ ΣΗΜΑΤΟΔΟΤΗΣΗ**

Τροχονόμος ή φύλακας ..... 1

Φωτεινός σηματοδότης σε λειτουργία, σε εμφανές σημείο ..... 2

Φωτεινός σηματοδότης σε λειτουργία, σε μη εμφανές σημείο ..... 3

Φωτεινός σηματοδότης εκτός λειτουργίας ..... 4

Σήμα STOP ή σήμα παραχώρησης προτεραιότητας, εμφανές ..... 5

Σήμα STOP ή σήμα παραχώρησης προτεραιότητας, μη εμφανές ..... 6

Σήμα επικίνδυνης στροφής ..... 7

Σήμα επικίνδυνης ανοφρέρειας - κατωφρέρειας ..... 8

Άλλο προειδοποιητικό σήμα ..... 9

Αυτόματο κλείσιμο ισόπεδης διάβασης ..... 10

Χειροκίνητο κλείσιμο ισόπεδης διάβασης ..... 11

Αφύλακτη διάβαση τρένου ..... 12

Άλλη, να περιγραφεί ..... 13

Κανένα από τα παραπάνω ..... 14

**14. ΤΥΠΟΣ ΑΤΥΧΗΜΑΤΟΣ ΠΡΩΤΗΣ ΣΥΓΚΡΟΥΣΗΣ**

--- Σύγκρουση μεταξύ κινουμένων οχημάτων

Μετωπική ..... 1

Πλάγια μετωπική ..... 2

Πλάγια ..... 3

Νοτιο μετωπική (από πίσω) ..... 4

Σύγκρουση με τρένο ..... 5

--- Πρόσκρουση οχήματος σε:

Σταθεμημένο όχημα ..... 6

Όχημα που πραγματοποιεί στάση ..... 7

Όχημα που πραγματοποιεί διακοπή πορείας (πρω φωτεινού σηματοδότη, STOP, σηματος προτεραιότητας κλπ.) ..... 8

Στύλο ή δένδρο ..... 9

Κτίσμα ή άλλο σταθερό αντικείμενο ..... 10

--- Παράσυρση:

Πεζού ..... 11

Ζώου ..... 12

--- Εκτροπή στο αντίθετο ρεύμα ..... 13

--- Εκτροπή προς τα δεξιά ..... 14

--- Εκτροπή προς τα αριστερά ..... 15

--- Ανατροπή στην οδό ..... 16

--- Ανατροπή εκτός οδού ..... 17

--- Πυρκαγιά ..... 18

--- Άλλος, να περιγραφεί ..... 19

**15. ΕΛΗΜΟΣ ΟΧΗΜΑΤΟΣ Α' ΠΟΥ ΠΙΘΑΝΟΝ ΣΥΝΕΤΕΛΕΣΕ ΣΤΟ ΑΤΥΧΗΜΑ**

Κανονική πορεία ..... 1

Ευκός στο ρεύμα κυκλοφορίας ..... 2

Ευκός στο ρεύμα στο διαπαικτικό, με στροφή αριστερά ..... 3

Ευκός στο αντίθετο ρεύμα στο διαπαικτικό, με στροφή δεξιά ..... 4

Ευκός στο αντίθετο ρεύμα ..... 5

Έξοδος στο ρεύμα κυκλοφορίας ..... 6

Προσπείκση στο αριστερό ..... 7

Προσπείκση στο δεξιά ..... 8

Παραβίαση ρεύμα προτεραιότητας άλλων οχημάτων ..... 9

Παραβίαση προτεραιότητας πεζού σε διάβαση ..... 10

Στροφή αριστερά ..... 11

Στροφή δεξιά ..... 12

Ανατροπή (αποτομού στροφής) ..... 13

Εκκέντρη ..... 14

Έξαρτος απόβλητης ..... 15

Οπισθόν ..... 16

Στάση ..... 17

Επιβράδυνση ..... 18

Αποτομία φρεναρίσματος ..... 19

Άλλεγη λωρίδας ..... 20

Ταχύτητα μεγαλύτερη του επιτρεπόμενου ορίου ..... 21

Διακοπή πορείας σε φωτεινό σηματοδότη ..... 22

Μη διακοπή πορείας σε φωτεινό σηματοδότη ..... 23

Μη διακοπή πορείας πριν από STOP ..... 24

Μη διακοπή πορείας σε σημείο προτεραιότητας ..... 25

Μη διακοπή πορείας σε σχετικό σημείο τροχονόμου ..... 26

Παράλειψη προειδοποίησης, για στροφή, άλλεγη πορείας κλπ. ..... 27

Άλλος ελεγχός, να περιγραφεί ..... 28

**18. ΣΚΑΡΙΦΗΜΑ**

**ΣΥΜΒΟΛΙΣΜΟΣ**

→ ΠΟΡΕΙΑ

→↑ ΣΤΡΟΦΗ

→ ΣΤΑΣΗ

→× ΣΤΑΘΜΕΥΜΕΝΟ

←→ ΟΠΙΣΘΕΝ

→→ ΕΠΙΤΑΧΥΝΣΗ

←← ΕΠΙΒΡΑΔΥΝΣΗ

○ ○ ↑ ΕΚΤΡΟΠΗ

● ΠΕΖΟΣ

○ ○ ΖΩΟ

○ ● ○ ΑΝΑΒΑΤΗΣ ΚΑΙ ΖΩΟ

▬▬▬▬ ΤΡΕΝΟ

I ΣΤΑΘ. ΑΝΤΙΚΕΙΜΕΝΟ

**19. ΔΙΠΛΩΜΑ ΟΔΗΓΗΣΗΣ - ΚΑΤΗΓΟΡΙΑ ΚΑΙ ΕΤΟΣ ΑΠΟΚΤΗΣΗΣ ΑΥΤΟΥ** (για όλα τα οχήματα εκτός ζωηλάτων και ποδηλάτων)

Κατηγορία διπλώματος (Α, Β, Γ, Δ, Ε, άλλου είδους ελληνικό Ζ, ανάλογα) .....

Εθνής χώρας ..... (απάντηση με Χ)

Χωρίς διπλώμα ... (απάντηση με Χ)

ΟΔΗΓΟΣ

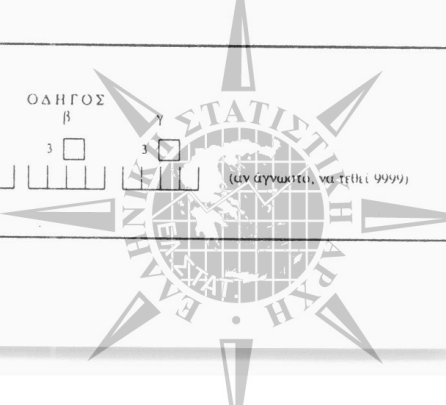
α β γ

3 3 3

Άγνωστο αν είχε διπλώμα ..... (απάντηση με Χ)

Ετος απόκτησης διπλώματος .....

(αν αγνώστη, να γράψι: 9999)



**20. ΕΞΑΡΤΗΜΑΤΑ ΑΣΦΑΛΕΙΑΣ ΠΟΥ ΥΠΑΡΧΟΥΝ ΣΤΟ ΟΧΗΜΑ**  
(αν εξάρτητα αν χρησιμοποιήθηκαν)

	ΟΧΗΜΑ		
	A'	B'	Γ'
Ζώνες ασφαλείας εμπρός	1 <input type="checkbox"/>	1 <input type="checkbox"/>	1 <input type="checkbox"/>
Ζώνες ασφαλείας πίσω	2 <input type="checkbox"/>	2 <input type="checkbox"/>	2 <input type="checkbox"/>
Στηρίγματα κεφαλής εμπρός	3 <input type="checkbox"/>	3 <input type="checkbox"/>	3 <input type="checkbox"/>
Στηρίγματα κεφαλής πίσω	4 <input type="checkbox"/>	4 <input type="checkbox"/>	4 <input type="checkbox"/>
Ειδικό κάθισμα για βρέφη/παιδιά	5 <input type="checkbox"/>	5 <input type="checkbox"/>	5 <input type="checkbox"/>
A B S	6 <input type="checkbox"/>	6 <input type="checkbox"/>	6 <input type="checkbox"/>
Σύστημα περιορισμού ταχύτητας (για φορτηγά και λεωφορεία)	7 <input type="checkbox"/>	7 <input type="checkbox"/>	7 <input type="checkbox"/>
Αερόσακος (AIR BAG)	8 <input type="checkbox"/>	8 <input type="checkbox"/>	8 <input type="checkbox"/>
Πρόσθετοι προφυλακτικές	9 <input type="checkbox"/>	9 <input type="checkbox"/>	9 <input type="checkbox"/>
Κανένα από αυτά	10 <input type="checkbox"/>	10 <input type="checkbox"/>	10 <input type="checkbox"/>
Άγνωστο	11 <input type="checkbox"/>	11 <input type="checkbox"/>	11 <input type="checkbox"/>

**21. ΑΛΚΟΤΕΣΤ**


	ΟΔΗΓΟΣ		
	α	β	γ
Δεν έγινε	1 <input type="checkbox"/>	1 <input type="checkbox"/>	1 <input type="checkbox"/>
α) έγινε με λήψη αίματος	2 <input type="checkbox"/>	2 <input type="checkbox"/>	2 <input type="checkbox"/>
β) έγινε με τεστ εκπνοής	3 <input type="checkbox"/>	3 <input type="checkbox"/>	3 <input type="checkbox"/>
Βρέθηκε αρνητικό (0 gr/lit αίματος)	1 <input type="checkbox"/>	1 <input type="checkbox"/>	1 <input type="checkbox"/>
Βρέθηκε μέχρι:			
0,1 - 0,5 gr./lit. αίματος	2 <input type="checkbox"/>	2 <input type="checkbox"/>	2 <input type="checkbox"/>
0,5 - 0,8 »	3 <input type="checkbox"/>	3 <input type="checkbox"/>	3 <input type="checkbox"/>
0,8 - 1,0 »	4 <input type="checkbox"/>	4 <input type="checkbox"/>	4 <input type="checkbox"/>
1,0 - 1,5 »	5 <input type="checkbox"/>	5 <input type="checkbox"/>	5 <input type="checkbox"/>
1,5 και άνω	6 <input type="checkbox"/>	6 <input type="checkbox"/>	6 <input type="checkbox"/>
Δε δόθηκε ακόμη απάντηση	7 <input type="checkbox"/>	7 <input type="checkbox"/>	7 <input type="checkbox"/>
Ωρα που έγινε το αλκοτέστ (00 - 23)	<input type="text"/>	<input type="text"/>	<input type="text"/>
Τόπος που έγινε το αλκοτέστ:			
α) Τόπος ατυχήματος	1 <input type="checkbox"/>	1 <input type="checkbox"/>	1 <input type="checkbox"/>
β) Νοσοκομείο	1 <input type="checkbox"/>	1 <input type="checkbox"/>	1 <input type="checkbox"/>
γ) Άλλου	1 <input type="checkbox"/>	1 <input type="checkbox"/>	1 <input type="checkbox"/>

**22. ΣΤΟΙΧΕΙΑ ΟΔΗΓΟΥ ΚΑΙ ΠΑΘΟΝΤΩΝ ΠΡΟΣΩΠΩΝ**

Κατηγορία Παθόντων	ΟΧΗΜΑ Α'							ΟΧΗΜΑ Β'							ΟΧΗΜΑ Γ'										
	Φύλο	Ηλικία (σε έτη)	Υπικροότητα	Χρήση εξοπλισμού ασφαλείας	Σοβαρότητα ατυχήματος	Θέση στο όχημα	Λόγος μετακίνησης	Ειδικά στοιχεία πεζών έως 18 ετών	Φύλο	Ηλικία (σε έτη)	Υπικροότητα	Χρήση εξοπλισμού ασφαλείας	Σοβαρότητα ατυχήματος	Θέση στο όχημα	Λόγος μετακίνησης	Ειδικά στοιχεία πεζών έως 18 ετών	Φύλο	Ηλικία (σε έτη)	Υπικροότητα	Χρήση εξοπλισμού ασφαλείας	Σοβαρότητα ατυχήματος	Θέση στο όχημα	Λόγος μετακίνησης	Ειδικά στοιχεία πεζών έως 18 ετών	
Οδηγοί παθόντες και μη	1 <input type="checkbox"/>	<input type="text"/>	<input type="checkbox"/>	<input type="checkbox"/>	<input type="checkbox"/>	<input type="checkbox"/>	<input type="checkbox"/>	1 <input type="checkbox"/>	<input type="text"/>	<input type="checkbox"/>	<input type="checkbox"/>	<input type="checkbox"/>	<input type="checkbox"/>	<input type="checkbox"/>	<input type="checkbox"/>	1 <input type="checkbox"/>	<input type="text"/>	<input type="checkbox"/>	<input type="checkbox"/>	<input type="checkbox"/>	<input type="checkbox"/>	<input type="checkbox"/>	<input type="checkbox"/>	<input type="checkbox"/>	
Μεταφερόμενοι παθόντες (συνοδηγοί και επιβάτες)	2 <input type="checkbox"/>	<input type="text"/>	<input type="checkbox"/>	<input type="checkbox"/>	<input type="checkbox"/>	<input type="checkbox"/>	<input type="checkbox"/>	2 <input type="checkbox"/>	<input type="text"/>	<input type="checkbox"/>	<input type="checkbox"/>	<input type="checkbox"/>	<input type="checkbox"/>	<input type="checkbox"/>	<input type="checkbox"/>	2 <input type="checkbox"/>	<input type="text"/>	<input type="checkbox"/>	<input type="checkbox"/>	<input type="checkbox"/>	<input type="checkbox"/>	<input type="checkbox"/>	<input type="checkbox"/>	<input type="checkbox"/>	
	3 <input type="checkbox"/>	<input type="text"/>	<input type="checkbox"/>	<input type="checkbox"/>	<input type="checkbox"/>	<input type="checkbox"/>	<input type="checkbox"/>	3 <input type="checkbox"/>	<input type="text"/>	<input type="checkbox"/>	<input type="checkbox"/>	<input type="checkbox"/>	<input type="checkbox"/>	<input type="checkbox"/>	<input type="checkbox"/>	3 <input type="checkbox"/>	<input type="text"/>	<input type="checkbox"/>	<input type="checkbox"/>	<input type="checkbox"/>	<input type="checkbox"/>	<input type="checkbox"/>	<input type="checkbox"/>	<input type="checkbox"/>	
	4 <input type="checkbox"/>	<input type="text"/>	<input type="checkbox"/>	<input type="checkbox"/>	<input type="checkbox"/>	<input type="checkbox"/>	<input type="checkbox"/>	4 <input type="checkbox"/>	<input type="text"/>	<input type="checkbox"/>	<input type="checkbox"/>	<input type="checkbox"/>	<input type="checkbox"/>	<input type="checkbox"/>	<input type="checkbox"/>	4 <input type="checkbox"/>	<input type="text"/>	<input type="checkbox"/>	<input type="checkbox"/>	<input type="checkbox"/>	<input type="checkbox"/>	<input type="checkbox"/>	<input type="checkbox"/>	<input type="checkbox"/>	
	5 <input type="checkbox"/>	<input type="text"/>	<input type="checkbox"/>	<input type="checkbox"/>	<input type="checkbox"/>	<input type="checkbox"/>	<input type="checkbox"/>	5 <input type="checkbox"/>	<input type="text"/>	<input type="checkbox"/>	<input type="checkbox"/>	<input type="checkbox"/>	<input type="checkbox"/>	<input type="checkbox"/>	<input type="checkbox"/>	5 <input type="checkbox"/>	<input type="text"/>	<input type="checkbox"/>	<input type="checkbox"/>	<input type="checkbox"/>	<input type="checkbox"/>	<input type="checkbox"/>	<input type="checkbox"/>	<input type="checkbox"/>	
	6 <input type="checkbox"/>	<input type="text"/>	<input type="checkbox"/>	<input type="checkbox"/>	<input type="checkbox"/>	<input type="checkbox"/>	<input type="checkbox"/>	6 <input type="checkbox"/>	<input type="text"/>	<input type="checkbox"/>	<input type="checkbox"/>	<input type="checkbox"/>	<input type="checkbox"/>	<input type="checkbox"/>	<input type="checkbox"/>	6 <input type="checkbox"/>	<input type="text"/>	<input type="checkbox"/>	<input type="checkbox"/>	<input type="checkbox"/>	<input type="checkbox"/>	<input type="checkbox"/>	<input type="checkbox"/>	<input type="checkbox"/>	
	7 <input type="checkbox"/>	<input type="text"/>	<input type="checkbox"/>	<input type="checkbox"/>	<input type="checkbox"/>	<input type="checkbox"/>	<input type="checkbox"/>	7 <input type="checkbox"/>	<input type="text"/>	<input type="checkbox"/>	<input type="checkbox"/>	<input type="checkbox"/>	<input type="checkbox"/>	<input type="checkbox"/>	<input type="checkbox"/>	7 <input type="checkbox"/>	<input type="text"/>	<input type="checkbox"/>	<input type="checkbox"/>	<input type="checkbox"/>	<input type="checkbox"/>	<input type="checkbox"/>	<input type="checkbox"/>	<input type="checkbox"/>	
	8 <input type="checkbox"/>	<input type="text"/>	<input type="checkbox"/>	<input type="checkbox"/>	<input type="checkbox"/>	<input type="checkbox"/>	<input type="checkbox"/>	8 <input type="checkbox"/>	<input type="text"/>	<input type="checkbox"/>	<input type="checkbox"/>	<input type="checkbox"/>	<input type="checkbox"/>	<input type="checkbox"/>	<input type="checkbox"/>	8 <input type="checkbox"/>	<input type="text"/>	<input type="checkbox"/>	<input type="checkbox"/>	<input type="checkbox"/>	<input type="checkbox"/>	<input type="checkbox"/>	<input type="checkbox"/>	<input type="checkbox"/>	
	Πεζοί παθόντες	9 <input type="checkbox"/>	<input type="text"/>	<input type="checkbox"/>	<input type="checkbox"/>	<input type="checkbox"/>	<input type="checkbox"/>	A <input type="checkbox"/>	B <input type="checkbox"/>	9 <input type="checkbox"/>	<input type="text"/>	<input type="checkbox"/>	<input type="checkbox"/>	<input type="checkbox"/>	<input type="checkbox"/>	<input type="checkbox"/>	A <input type="checkbox"/>	B <input type="checkbox"/>	9 <input type="checkbox"/>	<input type="text"/>	<input type="checkbox"/>	<input type="checkbox"/>	<input type="checkbox"/>	<input type="checkbox"/>	A <input type="checkbox"/>
10 <input type="checkbox"/>		<input type="text"/>	<input type="checkbox"/>	<input type="checkbox"/>	<input type="checkbox"/>	<input type="checkbox"/>	<input type="checkbox"/>	<input type="checkbox"/>	10 <input type="checkbox"/>	<input type="text"/>	<input type="checkbox"/>	<input type="checkbox"/>	<input type="checkbox"/>	<input type="checkbox"/>	<input type="checkbox"/>	<input type="checkbox"/>	<input type="checkbox"/>	10 <input type="checkbox"/>	<input type="text"/>	<input type="checkbox"/>	<input type="checkbox"/>	<input type="checkbox"/>	<input type="checkbox"/>	<input type="checkbox"/>	<input type="checkbox"/>
11 <input type="checkbox"/>		<input type="text"/>	<input type="checkbox"/>	<input type="checkbox"/>	<input type="checkbox"/>	<input type="checkbox"/>	<input type="checkbox"/>	<input type="checkbox"/>	11 <input type="checkbox"/>	<input type="text"/>	<input type="checkbox"/>	<input type="checkbox"/>	<input type="checkbox"/>	<input type="checkbox"/>	<input type="checkbox"/>	<input type="checkbox"/>	<input type="checkbox"/>	11 <input type="checkbox"/>	<input type="text"/>	<input type="checkbox"/>	<input type="checkbox"/>	<input type="checkbox"/>	<input type="checkbox"/>	<input type="checkbox"/>	<input type="checkbox"/>
ΦΥΛΟ	ΗΛΙΚΙΑ (σε έτη)	ΥΠΙΚΡΟΟΤΗΤΑ	ΧΡΗΣΗ ΕΞΟΠΛΙΣΜΟΥ ΑΣΦΑΛΕΙΑΣ	ΣΟΒΑΡΟΤΗΤΑ ΑΤΥΧΗΜΑΤΟΣ (στιγμή ατυχήματος μέχρι και 30 ημέρες)	ΘΕΣΗ ΣΤΟ ΟΧΗΜΑ	ΛΟΓΟΣ ΜΕΤΑΚΙΝΗΣΗΣ (οδηγού και μεταφερόμενων παθόντων προσώπων)	ΕΙΔΙΚΑ ΣΤΟΙΧΕΙΑ ΠΕΖΩΝ ΕΩΣ 18 ΕΤΩΝ																		
Άρρεν ..... 1	Αν κάτω του έτους, να γραφεί ..... 00	Ελληνική ... 009	Ζώνη ..... 1	Νεκρός ..... 1	Συνοδηγός ..... 2	Διαδρομή κατοικία, εργασία ... 1	<b>A. Σημείο ατυχήματος</b> Κοντά σε σχολείο, φροντιστήριο (σχολική περίοδος) έως 150 μ. .... 1 Κοντά σε σχολείο, φροντιστήριο (σχολική περίοδος) άνω των 150 μ. .... 2 Σε στάση λεωφορείου ..... 3 Κοντά σε παιδική χαρά ..... 4 Στο δρόμο κατά τη διάρκεια του παιχνιδιού ..... 5 Σε χώρους άθλησης κατά την προσέλευση ή αναχώρηση ..... 6 Άλλου ..... 7 Άγνωστο ..... 9																		
Θήλυ ..... 2	Άγνωστη ... 99	Ξένη (να γραφεί ποια είναι) ..... 998	Κράνος ..... 2	Βαριά τραυματίας ..... 2	Άλλη θέση, παράθυρο ..... 3	Επαγγελματικό ταξίδι ..... 2																			
Άγνωστος ..... 9		Χωρίς υπηκοότητα ... 998	Ειδικό βρεφικό/παιδικό κάθισμα ..... 3	Ελαφρά τραυματίας ..... 3	Άλλου ..... 5	Διαδρομή κατοικία - κατοικία ..... 3	<b>B. Αν πεζός παθών έως 8 ετών</b> Συνοδευόταν από γονείς ..... 1 Συνοδευόταν από άλλους γονείς ..... 2 Δε συνοδευόταν από γονείς ή ενήλικες ..... 3 Άγνωστο ..... 9																		
		Άγνωστη ... 999	Δε χρησιμοποιήθηκε ζώνη ..... 4	Μη παθών οδηγός (παύλα) ..... —	Άγνωστη ..... 9	Διαδρομή κατοικία - χώροι άθλησης - κατοικία ..... 4																			
			Δε χρησιμοποιήθηκε κράνος ..... 5			Τουρισμός, αναψυχή ..... 5																			
			Δε χρησιμοποιήθηκε παιδικό κάθισμα ..... 6			Μετακίνηση για λόγους υγείας ..... 6																			
			Άγνωστο ..... 9			Άλλοι λόγοι ..... 7																			
						Άγνωστο ..... 9																			

**ΠΑΡΑΤΗΡΗΣΕΙΣ**

(εδώ θα αναγράφεται από τον συμπληρώσαντα το Δελτίο κάθε παρατήρηση που θα διευκολύνει την επεξεργασία του)



Το Δελτίο αυτό συμπληρώνεται για κάθε οδικό τροχαίο ατύχημα που έχει ως αποτέλεσμα το θάνατο ή τον τραυματισμό ατόμου ή ατόμων.

**Οδικό τροχαίο ατύχημα** θεωρείται το συμβάν που γίνεται σε οδούς, πλατείες ή χώρους, που είναι κλεισμένοι στη δημόσια χρήση, με συμμετοχή σε αυτό ενός ή περισσότερων οχημάτων, από τα οποία το ένα τουλάχιστον βρισκόταν σε κίνηση κατά τη στιγμή του ατυχήματος. Δε θεωρούνται, επομένως, οδικά τροχαία ατυχήματα (καί δεν συμπληρώνεται δελτίο) όσα έγιναν από οχήματα μέσα σε εργοστασιακούς χώρους (αμαξοστάσια, εργοστάσια, εργοστάσια, ανλές κλπ.), από τρακτέρ κατά την ώρα της εργασίας ή όσα προκάλεσαν μόνο υλικές βλάβες. Επίσης, δε θεωρείται τροχαίο ατύχημα η πτώση ατόμου από σταθμευμένο όχημα.

**Η συμπλήρωση του Δελτίου είναι απλή**

Στο άνω δεξιό μέρος του Δελτίου θα συμπληρώνονται πάντοτε ο τίτλος και ο αριθμός τηλεφώνου της αρμόδιας για τη συμπλήρωση Αστυνομικής Αρχής, το ονοματεπώνυμο και ο βαθμός του οργάνου που το συντάσσει και η ημερομηνία συμπλήρωσής του. Τα «χτένια» στο μέρος αυτό ( κωδικός α/α δελτίων δεσφιδίας, αυτών, αρχής και α/α δελτίου στο Νομό) συμπληρώνονται από την ΕΣΥΕ.

**Ερωτήματα:**

- 1. Τύπος ατυχήματος:** Θα συμπληρώνεται κατάρω ο Νομός, ο Δήμος ή η Κοινότητα και ο Οικισμός όπου έγινε το ατύχημα και θα τίθεται σταυρός: στο τετραγωνίδιο 1  αν το ατύχημα έγινε σε κατοικημένη περιοχή ή στο 2  αν έγινε σε μη κατοικημένη περιοχή. Στην πρώτη περίπτωση θα συμπληρώνεται η ονομασία της οδού ή πλατείας και ο αριθμός αυτής, και μόνο στις περιπτώσεις που το ατύχημα έγινε σε εθνική ή επαρχιακή οδό, σε κατοικημένη περιοχή, συμπληρώνεται ταυτοχρόνα η ονομασία της οδού (π.χ. Αθηνών-Θεσσαλονίκης), η χιλιομετρική θέση της οδού και η φορά κατεύθυνσης του υπαίτιου οχήματος. Στη δεύτερη περίπτωση, όπου η περιοχή είναι μη κατοικημένη και η οδός είναι εθνική ή επαρχιακή, συμπληρώνεται επίσης το ερώτημα από ... προς... που αφορά την κατεύθυνση του υπαίτιου οχήματος από Αθήνα προς Θεσσαλονίκη, ή από Θεσσαλονίκη προς Αθήνα, ανάλογα με την φορά κατεύθυνσης του οχήματος αυτού επί της συγκεκριμένης Ν.Ε.Ο. Αθηνών - Θεσσαλονίκης. Έτσι, αν κάποιο όχημα ξεκινώντας από την Κατερίνη για Αθήνα προκαλεί ατύχημα αμέσως μετά την είσοδό του στην Ν.Ε.Ο. θα συμπληρωθεί η ονομασία της οδού (Αθηνών-Θεσσαλονίκης), η χιλιομετρική θέση της οδού, π.χ. 44|0|3|, η φορά κατεύθυνσης (από Θεσσαλονίκη προς Αθήνα), και η φορά χιλιόμετρησης (τετραγωνίδιο 2 ), δηλ. στη συγκεκριμένη περίπτωση έχουμε φορά μείωσης της χιλιόμετρησης (-). Σημειώνεται ότι η χιλιομετρική θέση, όπως φαίνεται και από το ανωτέρω παράδειγμα, γράφεται στα χτένια με ακέραιο αριθμό και ένα δεκαδικό ψηφίο, π.χ. το 90ο χιλιόμετρο από Αθήνα προς Πάτρα θα γραφεί: 0|9|0|0|0.
- 2. Είδος οδού:** Αν η οδός που έγινε το ατύχημα είναι Νέα Εθνική, θα τίθεται σταυρός στο τετραγωνίδιο 1  του ερωτήματος Α. Αν το τμήμα της οδού αυτής είναι αυτοκινητοδρόμος, θα υπάρχει απάντηση στο υποερώτημα Αα στο τετραγωνίδιο 1 , αν όχι στο τετραγωνίδιο 2  του ίδιου υποερωτήματος. Αν το ατύχημα συνέβη στην Παλιά Εθνική οδό ή σε άλλη οδό (Επαρχιακή, Δημοτική, Κοινοτική κλπ.), θα τίθεται σταυρός στο αντίστοιχο τετραγωνίδιο 2-6  των ερωτημάτων Β-ΣΤ, ανάλογα με το είδος της οδού που συνέβη το ατύχημα. Τα χτένια του ερωτήματος αυτού (κωδικό οδών) θα συμπληρώνονται από την Ε.Σ.Υ.Ε.
- 3. Χρόνος ατυχήματος:** Θα συμπληρώνονται τα χτένια με την ώρα (00-23), τα λεπτά (00-55), η ημέρα, ο μήνας και το έτος που έγινε το ατύχημα.  
Παράδειγμα: - 1|4|3|0| 0|5| 0|9| 9|6| κ.ο.κ.  
ώρα|λεπτά| ημέρα| μήνας| έτος
- 4. Παθόντες:** Τα χτένια του ερωτήματος αυτού θα συμπληρώνονται με το σύνολο των παθόντων ατόμων (οδηγού, μεταφερόμενοι και πεζοί), ανάλογα με τη σοβαρότητα του ατυχήματος αυτών (νεκροί, βαριά και ελαφρά τραυματίες), με διψήφιο αριθμό (π.χ. 01 ή 02 ή 03 ή ...10 ή 11 κλπ.). Αν σε ένα ατύχημα υπάρχουν τραυματίες ή και τραυματίες, ιδίως σοβαρά, **πρέπει οπωσδήποτε να γίνεται παρακολούθηση της εξέλιξης της υγείας τους για 30 ημέρες από το ατύχημα** (Σύμβαση Βιέννης Ο.Η.Ε., έτος 1968). Συνεπώς οι απαντήσεις στο ερώτημα αυτό, όπως και στο ερώτημα 22, θα κλάβητη στήλη (σοβαρότητα ατυχήματος), συμπληρώνονται οριστικά στο τέλος της 30ης ημέρας από το ατύχημα.
- 5. Αριθμός οχημάτων:** Το χτένι θα συμπληρώνεται με το σύνολο των οχημάτων που συμμετείχαν στο συγκεκριμένο ατύχημα με διψήφιο αριθμό (π.χ. 01 ή 02 ή 03 ή ...10 ή 11 κλπ.).
- 6-9. Είδος οδοστρώματος, ατμοσφαιρικές συνθήκες, συνθήκες οδοστρώματος, κατάσταση οδοστρώματος:** Σε κάθε ερώτημα υπάρχει μία ομάδα περιπτώσεων με τα αντίστοιχα τετραγωνίδια. Δικαιολογείται μία μόνο απάντηση σε κάθε ερώτημα και αυτή θα δίνεται (με σταυρό) στο αντίστοιχο τετραγωνίδιο, σε εκείνη την περίπτωση που αντιστοιχεί περισσότερο στο καταχωρούμενο συμβάν.
- 10. Φωτισμός κατά την νύχτα:** Δίνεται απάντηση για τα ατυχήματα που συνέβησαν τη νύχτα και μόνο γι' αυτά. Δικαιολογείται μία μόνο απάντηση με σταυρό στο αντίστοιχο τετραγωνίδιο.
- 11. Ειδικά στοιχεία οχήματος:** Θα έχουμε απάντηση οπωσδήποτε στη δεύτερη κλάβητη στήλη του ερωτήματος, (είδος και χρήση οχήματος), ενώ στις υπόλοιπες στήλες θα έχουμε απάντηση ανάλογα με το είδος του οχήματος σύμφωνα με τις σχετικές παραπομπές κάθε στήλης. Έτσι για παράδειγμα, αν στο ατύχημα συμμετείχε ποδήλατο ή τρίκυκλο, **για τα οχήματα αυτά θα έχουμε απάντηση μόνο στη 2η στήλη** (είδος και χρήση οχήματος).
- 12. Τύπος οδού:** Πρέπει να υπάρχει, οπωσδήποτε, απάντηση σε κάθε υποερώτημα. Στο ερώτημα αυτό θα έχουμε έτσι δώδεκα (12) απαντήσεις, δηλ. τόσες όσες και τα υποερωτήματα.
- 13. Γεωμετρικά χαρακτηριστικά οδού:** Πρέπει, οπωσδήποτε, να υπάρχει απάντηση στα υποερωτήματα: «πλάτος οδοστρώματος (μέτρα και εκατοστά)», «επιθυγραμμία (ναι ή όχι)», «στένωση (ναι ή όχι)», «ισοπέδη διαστράτευση (ναι ή όχι)». Αν υπάρχει ευθυγραμμία, δεν πρέπει να υπάρχει απάντηση (σταυρός) στα υποερωτήματα: «δεξιά στροφή» μέχρι και το υποερώτημα «αλληλουχία στροφών». Τα υποερωτήματα «δεξιά στροφή» μέχρι και το υποερώτημα «απόσπαση εναλλαγή ανωφέρειας και κατωφέρειας» (τηρουμένου του αναφερομένου περιορισμού, στην περίπτωση δηλαδή που υπάρχει ευθυγραμμία), συμπληρώνονται ανάλογα αν χρειασθεί, σύμφωνα με την συγκεκριμένη περίπτωση.
- 14. Τύπος ατυχήματος πρώτης σύγκρουσης:** Τύπος ατυχήματος θεωρείται ο τρόπος με τον οποίο εκδηλώθηκε το ατύχημα, ανεξάρτητα από την αιτία ή τον ελιγμό που το προκάλεσε. Θα τίθεται ένας μόνο σταυρός στα τετραγωνίδια 1-19 . Στην περίπτωση που ένα ατύχημα εκδηλώθηκε κατά διάφορους τύπους, έτσι ώστε ο ένας να είναι συνέπεια του άλλου, θα ληφθεί υπόψη ο πρώτος (π.χ. αν συνέβη μετωπική σύγκρουση και στη συνέχεια πυρκαγιά, ο σταυρός θα τεθεί στη μετωπική σύγκρουση).
- 15. Ελιγμός οχήματος Α που πιθανόν συνετέλεσε στο ατύχημα:** Στο ερώτημα αυτό υπάρχουν διατυπωμένοι οι οπωσδήποτε ελιγμοί που είναι πιθανόν να συνετέλεσαν σε ατύχημα. **Ως Α όχημα θεωρείται πάντοτε αυτό που κατά τεκμήριο έγινε αιτία του ατυχήματος.** Θα τίθεται ένας μόνο σταυρός στα τετραγωνίδια 1-27  και συγκεκριμένα σε αυτό που κατά την κρίση σας περιγράφει τον κυριότερο ελιγμό. Στην περίπτωση που εκδηλώθηκε ελιγμός από διαφορετικό τύπο από αυτούς που αναγράφονται στο ερώτημα, ο σταυρός θα τίθεται στο τετραγωνίδιο 28  και θα περιγράφεται το είδος αυτού.
- 16. Θέση και κίνηση πεζών:** Δικαιολογείται μία μόνη απάντηση με σταυρό στο αντίστοιχο τετραγωνίδιο. Έτσι τίθεται σταυρός στο τετραγωνίδιο 1  (θέση και κίνηση πεζού κανονική), αν ο πεζός βιάζετο στο πεζοδρόμιο, διέσχισε την οδό από διάβαση με διαγραμμίσεις ή με πράσινο για πεζούς σημά φωτεινός σηματοδότη ή βιάζετο πολύ κοντά στην άκρη του οδοστρώματος σε οδό χωρίς πεζοδρόμιο. Στην αντίθετη περίπτωση ο σταυρός τίθεται στο ανάλογο τετραγωνίδιο.

- 17. Ρύθμιση κυκλοφορίας, σήμανση και σηματοδότηση:** Στο ερώτημα αυτό θα σημειώνονται ένας μέχρι και δύο σταυροί ανάλογα με την περίπτωση. Π.χ. αν ο τροχονόμος ρυθμίζει την κυκλοφορία (ρύθμιση) σε σημείο που υπάρχει φωτεινός σηματοδότης σε λειτουργία (σηματοδότηση), έχουμε δύο απαντήσεις κ.ο.κ.
- 18. Σκαρίφημα:** Στον κενό χώρο θα σχεδιάζεται τοπογραφικό σκαρίφημα που θα απεικονίζει παραστατικά το ατύχημα, σύμφωνα με τους συμβολισμούς που υπάρχουν στο δεξιό μέρος του ερωτήματος.
- 19. Δίπλωμα οδηγού-κατηγορία και έτος απόκτησης αυτού:** Στα πρώτα χτένια θα μπαίνει κατά οδηγό η κατηγορία διπλώματος, αν αυτό είναι ελληνικό. Δηλαδή αν ο οδηγός του α/α οχήματος έχει δίπλωμα κατηγορίας Ε, θα μπαίνει στο πρώτο χτένι το γράμμα Ε|Ε|. Αν ο οδηγός του β/α οχήματος έχει δίπλωμα δικύκλου (Α), θα μπαίνει στο δεύτερο χτένι το γράμμα Α|Α|, και όταν ο οδηγός του γ/α οχήματος έχει άλλου είδους ελληνικό δίπλωμα, το γράμμα Ζ|Ζ|. Αν ο οδηγός, τίθεται δίπλωμα ξένης χώρας, δεν έχει αποκτήσει δίπλωμα ή είναι άγνωστο αν είχε δίπλωμα, τίθεται σταυρός στο ανάλογο τετραγωνίδιο. Στο υποερώτημα «έτος απόκτησης διπλώματος» αναφέρεται, στο αντίστοιχο για κάθε οδηγό χτένι, το έτος απόκτησης π.χ., 1|9|8|6| (αν το δίπλωμα αποκτήθηκε το έτος 1986 κ.ο.κ.).
- 20. Εξαρτήματα ασφαλείας:** Για κάθε ένα από τα οχήματα (Α', Β', Γ') σημειώνονται ένας ή και περισσότεροι σταυροί στα τετραγωνίδια 1-9 , ανάλογα με τα εξαρτήματα ασφαλείας που διαθέτει το κάθε όχημα. Αν δεν διαθέτει κανένα τέτοιο εξάρτημα, ο σταυρός θα τίθεται στο τετραγωνίδιο 10 , και αν άγνωστο, στο τετραγωνίδιο 11 .
- 21. ΑΛΚΟΤΕΣΤ:** Το ερώτημα αυτό συμπληρώνεται μόνο για τους οδηγούς. Αν δεν έγινε αλκοτέστ, ο σταυρός θα τίθεται στο τετραγωνίδιο 1 , αν έγινε με λήψη αίματος στο τετραγωνίδιο 2 , αν έγινε με τεστ εκπνοής στο τετραγωνίδιο 3 . Στην περίπτωση που έγινε και υπάρχουν τα αποτελέσματα (θετικά ή αρνητικά) θα τίθεται σταυρός και στα αντίστοιχα τετραγωνίδια που ακολουθούν 1-6 , ανάλογα με το περιεχόμενο σε οινόπνευμα ή άλλες τοξικές ουσίες. Όταν όμως δεν υπάρχουν τα αποτελέσματα μέχρι και την αποστολή του δελτίου, θα τίθεται σταυρός στο τετραγωνίδιο 7  και θα γίνεται σχετική μνεία στο χώρο των παρατηρήσεων. Μόλις όμως παραληφθούν τα αποτελέσματα πρέπει να αποστέλλονται χωρίς καθυστέρηση στην ΕΣΥΕ με συστημένη επιστολή. Επίσης θα αναφέρεται η ώρα και ο τόπος που έγινε το αλκοτέστ.
- 22. Στοιχεία οδηγού και παθόντων προσώπων:** Για κάθε όχημα (Α', Β', Γ') υπάρχουν στο ερώτημα αυτό έντεκα (11) οριζόντιες σελίδες (χτένια), στις οποίες θα καταχωρούνται τα στοιχεία των οδηγών, των μεταφερόμενων και των πεζών. Τα στοιχεία των οδηγών καταχωρούνται ανεξάρτητα αν υπάρχουν σωματική βλάβη ή όχι, ενώ των μεταφερόμενων και πεζών μόνο αν υπήρξαν σωματική βλάβη. Η πρώτη κλάβητη στήλη αναφέρεται στην κατηγορία των παθόντων. Στη δεύτερη στήλη φύλο, θα αναγράφεται ο κωδικός 1 αν είναι άνδρας, 2 αν είναι θήλυ και 9 αν κάποιος παρέμεινε άγνωστος. Στην τρίτη στήλη ηλικία, θα αναγράφεται η ηλικία σε έτη (π.χ. 2|5| ετών) και όχι το έτος γεννήσεως. Αν αυτή είναι άγνωστη, αναγράφεται ο κωδικός 9|9|. Στην τέταρτη στήλη υπηρεσία, θα αναγράφεται ο κωδικός 009 αν έχει ελληνική και θα αναφέρεται ολογράφως η ξένη ή οποία θα κωδικοποιείται από την ΕΣΥΕ. Αν αυτή είναι άγνωστη, αναγράφεται ο κωδικός 999. Στην πέμπτη στήλη χρήση εξοπλισμού ασφαλείας, θα αναγράφεται ο κωδικός 1 αν έγινε χρήση ζώνης, 2 αν φορούσε κράνος κ.ο.κ., σύμφωνα με τις υποσημειώσεις του ερωτήματος. Στην έκτη στήλη σοβαρότητα ατυχήματος, θα αναγράφεται ο κωδικός 1 αν ο παθών είναι νεκρός, 2 αν είναι βαριά τραυματίας και 3 αν είναι ελαφρά τραυματίας. Για τον οδηγό η οδηγός του είναι ώμοι, θα τίθεται πάντοτε πούλα (-). Στην έβδομη στήλη θέση στο όχημα, θα αναγράφεται ο κωδικός 2, όταν ο μεταφερόμενος είναι συνοδηγός, 3 αν καθόταν κοντά σε παράθυρο, 4 αν καθόταν κοντά σε διάδρομο και 5 αν καθόταν αλλού. Αν για διάφορους λόγους δεν μπόρεσε να προσδιοριστεί η θέση των μεταφερόμενων προσώπων, τότε αναγράφεται ο κωδικός 9. Στην όγδη στήλη λόγος μετακίνησης, αναγράφεται με κωδικό αριθμό, όπως προσδιορίζεται στις υποσημειώσεις, ο λόγος μετακίνησης του οδηγού και των παθόντων μεταφερόμενων προσώπων. Έτσι, αναγράφεται ο κωδικός 1 όταν το ατύχημα έγινε κατά τη διάρκεια της μετακίνησης από την κατοικία προς το χώρο εργασίας κ.ο.κ. Στην ένατη στήλη ειδικά στοιχεία πεζών έως 18 ετών, αναγράφεται στην πρώτη υποστήλη «Α» στο ανάλογο χτένι ο κατάλληλος κωδικός, όπως αναφέρεται στις υποσημειώσεις, που υποδηλώνει το σημείο ατυχήματος πεζών έως 18 ετών. Έτσι, αν το ατύχημα έγινε στο δρόμο κατά τη διάρκεια παιχνιδιού, αναγράφεται στο χτένι της υποστήλης «Α» ο κωδικός 5 κ.ο.κ. Στη δεύτερη υποστήλη «Β» του ίδιου ερωτήματος, σημειώνεται ο κατάλληλος κωδικός (1-3). Τίθενται οι κωδικοί 1 ή 2, αν ο πεζός παθών ηλικίας έως οκτώ (8) ετών συνοδεύεται από γονείς ή άλλους ενήλικες, ή ο κωδικός 3 αν δε συνοδεύεται. Αν αυτό παραμείνει άγνωστο, σημειώνεται ο κωδικός 9.

**ΠΑΡΑΤΗΡΗΣΕΙΣ**

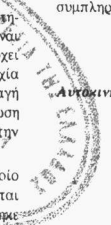
Στην περίπτωση που τα οχήματα είναι περισσότερα των τριών (3), συμπληρώνονται σε πρόσθετο έντυπο μόνο τα στοιχεία οδηγών και οχημάτων (ερωτήματα: 11,19,20,21 και 22), το οποίο επισυνάπτεται συμπληρωματικά στο πρώτο Δ.Ο.Τ.Α. Δεύτερο έντυπο συμπληρώνεται επίσης στην περίπτωση που οι παθόντες μεταφερόμενοι είναι περισσότεροι των επτά (7) και οι πεζοί περισσότεροι των τριών (ερώτημα 22).

Παρακαλείσθε επίσης, για διευκόλυνση της επεξεργασίας των Δ.Ο.Τ.Α, να συμπληρώνετε με ιδιαίτερη προσοχή όλα τα ερωτήματα και να μην καλύπτετε με λέξεις ή παρατηρήσεις τα τετραγωνίδια ή χτένια.

Τέλος, στον ειδικό χώρο των παρατηρήσεων θα αναγράφεται κάθε παρατήρηση που θεωρείται από τον συμπληρωσάνα αναγκαία για την ορθότερη επεξεργασία του δελτίου.

**ΟΡΙΣΜΟΙ**

- Αυτοκινητοδρόμος:** Οδός ειδικής μελέτης και κατασκευής για την κυκλοφορία αυτοκινήτων οχημάτων, που δεν εξυπηρετεί τις συνομοειδείς με αυτήν ιδιοκτησίες και η οποία: α) διαθέτει, εκτός ειδικών σημείων ή προσωρινά, χωριστά οδοστρώματα για τις δύο κατευθύνσεις κυκλοφορίας, που διακρίνονται μεταξύ τους κυρίως με διαχωριστικές νησίδες, β) δεν διασταυρώνεται ισόπεδη με άλλη οδό, μονοπάτι ή σιδηροδρομική γραμμή και έχει ειδική σήμανση με πινακίδες ως αυτοκινητοδρόμος.
- Παράδειγμα αυτοκινητοδρόμου:** α) Το τμήμα της Νέας Εθνικής Οδού Κορινθίου-Τριπολιέας από τη χιλιομετρική θέση 91,0 - 163,0, β) Το τμήμα της Ν.Ε.Ο. Αθηνών-Θεσσαλονίκης από τη χ.θ. 18,0-90,0 κ.λ.π.
- Πλάτος οδοστρώματος:** Το πλάτος οδοστρώματος, όταν η οδός δεν έχει κεντρική νησίδα, ισούται με την απόσταση μεταξύ των άσπρων διαγραμμίσεων (οριογραμμών) στο αριστερό και δεξιό άκρο του. Όταν υπάρχει κεντρική νησίδα, το πλάτος του οδοστρώματος ισούται με την απόσταση μεταξύ του οριζόντιου της κεντρικής νησίδας, προς την πλευρά της κατεύθυνσης που έγινε το ατύχημα και της εξωτερικής οριογραμμής της κατεύθυνσης αυτής.
- Ερείσμα:** Το επιπλέον πλάτος του καταστρώματος της οδού πέραν της οριογραμμής (συνεχούς άσπρης γραμμής). Σε κάθε πλευρά του δρόμου πρέπει κανονικά να υπάρχει ερείσμα. Το ερείσμα είναι κυρίως από το ύψος υλικό με εκείνο του οδοστρώματος, εκτός εξαιρέσεων (σε επαρχιακές κυρίως οδούς), όπου υπάρχει η περίπτωση να είναι χαμηλότερο από αμμοχάλικο κ.λ.π.







TIMH: ΔΡΧ. 3.000    PRICE: DRS 3.000

