


428 / 424673
424673

ΣΤΑΤΙΣΤΙΚΗ ΟΙΚΟΔΟΜΙΚΗΣ ΔΡΑΣΤΗΡΙΟΤΗΤΑΣ

ΕΤΟΥΣ 1983

- A. ΙΔΙΩΤΙΚΗ ΝΟΜΙΜΗ ΟΙΚΟΔΟΜΙΚΗ ΔΡΑΣΤΗΡΙΟΤΗΤΑ
- B. ΔΗΜΟΣΙΑ ΟΙΚΟΔΟΜΙΚΑ ΔΑΝΕΙΑ





ΠΡΟΛΟΓΟΣ	7
ΕΙΣΑΓΩΓΗ	9
I . Γενικά	9
II . Μέθοδος συγκεντρώσεως των στοιχείων	9
III. Ορισμοί των ερευνών	9
Α. Έρευνα Ιδιωτικής Νόμιμης Οικοδομικής Δραστηριότητας	9
Β. Έρευνα Δημοσίων Οικοδομικών Δανείων	12
IV . Αποτελέσματα της έρευνας της Ιδιωτικής Νόμιμης Οικοδομικής Δραστηριότητας και σχολίαση των συνοπτικών στατιστικών πινάκων.	12
ΣΥΝΟΠΤΙΚΟΙ ΣΤΑΤΙΣΤΙΚΟΙ ΠΙΝΑΚΕΣ	17
Πίνακας 1. Αριθμός, όγκος και αξία των νέων οικοδομών και προσθηκών, σύμφωνα με τις άδειες οικοδομών που εκδόθηκαν στο σύνολο της χώρας κατά τα έτη 1979-83, σε απόλυτους και σχετικούς αριθμούς, με βάση το έτος 1979.	20
Πίνακας 2. Αριθμός, όγκος και αξία κατοικιών από νέες οικοδομές και προσθήκες συνολικά, σύμφωνα με τις άδειες οικοδομών που εκδόθηκαν στο σύνολο της χώρας και κατά περιοχές αστικές, ημιαστικές και αγροτικές, κατά τα έτη 1979-1983, σε απόλυτους και σχετικούς αριθμούς, με βάση το έτος 1979.	21
Πίνακας 3. Αριθμός, όγκος και αξία των νέων καταστημάτων, σύμφωνα με τις άδειες οικοδομών που εκδόθηκαν στο σύνολο της χώρας και κατά περιοχές αστικές, ημιαστικές και αγροτικές, κατά τα έτη 1979-1983, σε απόλυτους και σχετικούς αριθμούς, με βάση το έτος 1979.	22
ΑΝΑΛΥΤΙΚΟΙ ΣΤΑΤΙΣΤΙΚΟΙ ΠΙΝΑΚΕΣ	
Πίνακας Α. ΙΔΙΩΤΙΚΗ ΝΟΜΙΜΗ ΟΙΚΟΔΟΜΙΚΗ ΔΡΑΣΤΗΡΙΟΤΗΤΑ	
A: 1 . Νέες οικοδομές· όροφοι, όγκος και αξία αυτών, κατά γεωγραφικό διαμέρισμα και νομό. Σύνολο των ετών 1979-1983.	26
A: 2 . Προσθήκες οικοδομών, όροφοι, όγκος και αξία αυτών, κατά γεωγραφικό διαμέρισμα και νομό. Σύνολο των ετών 1979-1983.	28
A: 3 . Νέες οικοδομές, όροφοι, όγκος και αξία αυτών, κατά γεωγραφικό διαμέρισμα και νομό. Έτος 1983.	30
A: 3α . Προσθήκες οικοδομών, όροφοι, όγκος και αξία αυτών, κατά γεωγραφικό διαμέρισμα και νομό. Έτος 1983.	32
A: 4 . Νέες κατοικίες κατά αριθμό δωματίων, γεωγραφικό διαμέρισμα και νομό. Έτος 1983.	34
A: 4α . Νέες κατοικίες και βελτιώσεις κατοικιών, αριθμός κατοικήσιμων δωματίων και όγκος αυτών, κατά γεωγραφικό διαμέρισμα και νομό. Έτος 1983.	36
A: 5 . Νέες οικοδομές, όροφοι, όγκος και αξία αυτών κατά περιοχές αστικές, ημιαστικές και αγροτικές. Έτη 1979-1983.	38
A: 6 . Προσθήκες οικοδομών, όροφοι, όγκος και αξία αυτών κατά περιοχές αστικές, ημιαστικές και αγροτικές. Έτη 1979-1983.	39
A: 7 . Επισκευές οικοδομών και αξία αυτών κατά περιοχές αστικές, ημιαστικές και αγροτικές. Έτη 1979-1983.	40
A: 8 . Αριθμός νέων οικοδομών, κατά τύπο οικοδομής και περιοχές αστικές, ημιαστικές και αγροτικές. Έτη 1979-1983.	42
A: 8α . Αριθμός νέων οικοδομών, κατά τύπο οικοδομής, με ανάλυση των αστικών περιοχών. Έτη 1979-1983.	44

A: 9	. Όγκος νέων οικοδομών, κατά τύπο οικοδομής και περιοχές αστικές, ημιαστικές και αγροτικές. Έτη 1979-1983.	46
A: 9α	. Όγκος νέων οικοδομών, κατά τύπο οικοδομής, με ανάλυση των αστικών περιοχών. Έτη 1979-1983.	48
A: 10	. Αξία νέων οικοδομών, κατά τύπο οικοδομής και περιοχές αστικές, ημιαστικές, και αγροτικές. Έτη 1979-1983.	50
A: 10α	. Αξία νέων οικοδομών, κατά τύπο οικοδομής, με ανάλυση των αστικών περιοχών. Έτη 1979-1983.	52
A: 11	. Νέες κατοικίες κατά αριθμό δωματίων, κατοικήσιμα δωμάτια, όγκος και αξία αυτών καθώς και επισκευές κατοικιών και αξία αυτών, κατά περιοχές αστικές, ημιαστικές και αγροτικές. Έτη 1979-1983.	54
A: 11α	. Νέες κατοικίες αστικών, κατά κατηγορίες περιοχών και αριθμό δωματίων, κατοικήσιμα δωμάτια, όγκος και αξία αυτών. Έτη 1979-1983.	55
A: 12	. Νέα καταστήματα, επισκευές, όγκος και αξία αυτών κατά κατηγορία χρήσεως, του συνόλου χώρας. Έτη 1979-1983.	56
A: 12α	. Νέα καταστήματα, επισκευές, όγκος και αξία αυτών κατά κατηγορία χρήσεως, των αστικών περιοχών της χώρας. Έτη 1979-1983.	57
A: 12β	. Νέα καταστήματα, επισκευές, όγκος και αξία αυτών κατά κατηγορία χρήσεως, της Περιφέρειας Πρωτευούσης. Έτη 1979-1983.	58
A: 12γ	. Νέα καταστήματα, επισκευές, όγκος και αξία αυτών κατά κατηγορία χρήσεως, του Πολεοδομικού Συγκροτήματος Θεσσαλονίκης. Έτη 1979-1983.	59
A: 12δ	. Νέα καταστήματα, επισκευές, όγκος και αξία αυτών κατά κατηγορία χρήσεως, των λοιπών-πλήν περιφέρειας Πρωτευούσης και Πολεοδομικού Συγκροτήματος Θεσσαλονίκης-πόλεων αστικών περιοχών της χώρας. Έτη 1979-1983.	60
A: 12ε	. Νέα καταστήματα, επισκευές, όγκος και αξία αυτών κατά κατηγορίες χρήσεως, των ημιαστικών περιοχών της χώρας. Έτη 1979-1983.	61
A: 12στ	. Νέα καταστήματα, επισκευές, όγκος και αξία αυτών κατά κατηγορία χρήσεως, των αγροτικών περιοχών της χώρας. Έτη 1979-1983.	62
A: 13	. Αριθμός, όγκος και αξία νέων κατοικήσιμων και μη κτιρίων, κατά περιοχές αστικές, ημιαστικές και αγροτικές. Έτος 1983.	63
A: 13α	. Αριθμός, όγκος και αξία νέων κατοικήσιμων και μη κτιρίων, με ανάλυση των αστικών περιοχών. Έτος 1983.	64
A: 14	. Αριθμός, όγκος και αξία μη κατοικήσιμων νέων κτιρίων, κατά κλάδο οικονομικής δραστηριότητας, συνόλου χώρας. Έτη 1979-1983.	65
A: 14α	. Αριθμός, όγκος και αξία μη κατοικήσιμων νέων κτιρίων κατά κλάδο οικονομικής δραστηριότητας, των αστικών περιοχών της χώρας. Έτη 1979-1983.	66
A: 14β	. Αριθμός, όγκος και αξία μη κατοικήσιμων νέων κτιρίων κατά κλάδο οικονομικής δραστηριότητας, της Περιφέρειας Πρωτευούσης. Έτη 1979-1983.	67
A: 14γ	. Αριθμός, όγκος και αξία μη κατοικήσιμων νέων κτιρίων κατά κλάδο οικονομικής δραστηριότητας, του πολεοδομικού Συγκροτήματος Θεσσαλονίκης. Έτη 1979-1983.	68
A: 14δ	. Αριθμός, όγκος και αξία μη κατοικήσιμων νέων κτιρίων κατά κλάδο οικονομικής δραστηριότητας, των λοιπών-πλήν Περιφέρειας Πρωτευούσης και Πολεοδομικού Συγκροτήματος Θεσσαλονίκης-πόλεων αστικών περιοχών της χώρας. Έτη 1979-1983.	69

A: 14ε.	Αριθμός, όγκος και αξία μη κατοικήσιμων νέων κτιρίων κατά κλάδο οικονομικής δραστηριότητας, των ημιαστικών περιοχών της χώρας. Έτη 1979-1983.	70
A: 14στ.	Αριθμός, όγκος και αξία μη κατοικήσιμων νέων κτιρίων κατά κλάδο οικονομικής δραστηριότητας, των αγροτικών περιοχών της χώρας. Έτη 1979-1983.	71
A: 15.	Αριθμός, όγκος και αξία κατοικιών σε νέα κατοικήσιμα και μη κτίρια, κατά μέγεθος και περιοχές, αστικές, ημιαστικές και αγροτικές. Έτος 1983.	72
A: 15α.	Αριθμός, όγκος και αξία κατοικιών σε νέα κατοικήσιμα και μη κτίρια, κατά μέγεθος και ανάλυση των αστικών περιοχών. Έτος 1983.	73
Πίνακες Β. ΔΗΜΟΣΙΑ ΟΙΚΟΔΟΜΙΚΑ ΔΑΝΕΙΑ		
B: 1	Δημόσια οικοδομικά δάνεια κατά φορέα και είδος-στεγαστικά-μη στεγαστικά-αυτών. Έτος 1983.	77
B: 2	Δημόσια στεγαστικά οικοδομικά δάνεια κατά επάγγελμα ή ιδιότητα δανειζομένων και σκοπό δανείων. Έτος 1983.	79
B: 3	Δημόσια μη στεγαστικά οικοδομικά δάνεια κατά κλάδο οικονομικής δραστηριότητας και σκοπό δανείων. Έτος 1983.	81
B: 4	Δημόσια οικοδομικά δάνεια κατά είδος-στεγαστικά-μη στεγαστικά-γεωγραφικό διαμέρισμα και νομό που χρησιμοποιήθηκαν. Έτος 1983.	83
B: 5	Δημόσια οικοδομικά δάνεια κατά πηγή κεφαλαίων και είδος-στεγαστικά-μη στεγαστικά-δανείων. Έτος 1983.	88

ΠΑΡΑΡΤΗΜΑ

Τα Στατιστικά Δελτία	91
--------------------------------	----





Π Ρ Ο Λ Ο Γ Ο Σ

Στο παρόν τεύχος δημοσιεύονται συνοπτικά και αναλυτικά στατιστικά στοιχεία της Ιδιωτικής Νόμιμης Οικοδομικής Δραστηριότητας και των Δημόσιων Οικοδομικών Δανείων, ολόκληρης της χώρας, για το έτος 1983. Διευκρινίζουμε ότι τα εν λόγω στοιχεία αφορούν:

α) Τις εκδιδόμενες-από τις Δ/νσεις Πολεοδομίας, τα Τμήματα Πολεοδομίας, τα Πολεοδομικά Γραφεία, τα Γραφεία Μηχανικών και τις Πολεοδομίες των Δήμων-οικοδομικές άδειες. Δεν αφορούν τις αποπερατούμενες οικοδομές, η παρακολούθηση των οποίων, προς το παρόν τουλάχιστο, δεν είναι δυνατή.

β) Τα στοιχεία των Δημόσιων Οικοδομικών Δανείων. Τα δάνεια αυτά χορηγούνται από τους διάφορους Πιστωτικούς Οργανισμούς-Τράπεζες, Ταμείο Παρακαταθηκών και Δανείων, Ταχυδρομικό Ταμιευτήριο κ.λ.π.

- Διευκρινίζουμε ότι τα δάνεια αυτά αφορούν εκείνα για τα οποία υπογράφηκε δανειστικό συμβόλαιο ή άλλο συστατικό έγγραφο-άσχετα αν έγινε η ανάληψη των χρημάτων ή όχι-με σκοπό την ανέγερση νέας, αποπεράτωση, επέκταση, επισκευή ή αγορά οικοδομής.

Η Έρευνα Δημοσίων Οικοδομικών Δανείων άρχισε να διενεργείται συστηματικά από το 1983, γι' αυτό και δεν υπάρχουν συγκριτικά στοιχεία παρελθόντων ετών.

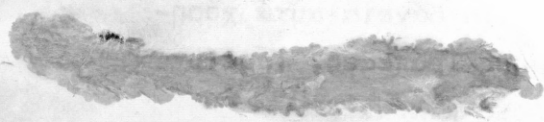
Για ενημέρωση των μελετητών ακολουθεί σύντομη εισαγωγή, ανάλυση των στοιχείων που δημοσιεύονται και των όρων που χρησιμοποιούνται καθώς και σύντομη συγκριτική ανάλυση μεταξύ των στοιχείων των συγκεντρωτικών πινάκων της Ιδιωτικής Νόμιμης Οικοδομικής Δραστηριότητας.

Το τεύχος αυτό ελπίζουμε ότι θα εξυπηρετήσει τους μελετητές που ασχολούνται με τα συναφή θέματα που περιλαμβάνει τούτο.

Θεωρούμε υποχρέωσή μας να ευχαριστήσουμε όλες τις αρμόδιες- για την έκδοση οικοδομικών αδειών-Υπηρεσίες, και τους Πιστωτικούς Οργανισμούς, που με την πολύτιμη συμπαράσταση και πρόθυμη συνδρομή τους-ανεξάρτητα από τη νομική υποχρέωσή τους-συντέλεσαν ώστε τα δημοσιευόμενα στοιχεία να είναι τόσο αξιόπιστα, όσο χρειάζεται για να βασιστεί σ' αυτά ένας σωστός προγραμματισμός.

ΔΗΜΗΤΡΙΟΣ Ν. ΓΙΑΝΝΗΣ
Διευθυντής της Υπηρεσίας Στατιστικής
στο Υπουργείο
Περιβάλλοντος, Χωροταξίας
και Δημοσίων Έργων

Αθήναι, 1985



I . ΓΕΝΙΚΑ

Η Εθνική Στατιστική Υπηρεσία της Ελλάδος και συγκεκριμένα η Υπηρεσία Στατιστικής στο Υπουργείο Περιβάλλοντος, Χωροταξίας και Δημοσίων Έργων, συγκεντρώνει και επεξεργάζεται συστηματικά:

α. Μηνιαία στατιστικά στοιχεία που αναφέρονται στην Ιδιωτική Νόμιμη Οικοδομική Δραστηριότητα της χώρας, από το έτος 1961. Το παρόν τεύχος περιλαμβάνει στοιχεία του έτους 1983. Ορισμένοι, όμως πίνακες, για λόγους συγκρίσεως, περιλαμβάνουν στοιχεία της πενταετίας 1979-1983.

β. Τριμηνιαία στατιστικά στοιχεία που αναφέρονται στα Δημόσια Οικοδομικά Δάνεια, από το έτος 1983.

Στο εξής, όπου αναφέρονται οι όροι "Οικοδομική Δραστηριότητα" και "Οικοδομικά Δάνεια" νοούνται: η Ιδιωτική Νόμιμη Οικοδομική Δραστηριότητα και τα Δημόσια Οικοδομικά Δάνεια, αντίστοιχα.

II . ΜΕΘΟΔΟΣ ΣΥΓΚΕΝΤΡΩΣΗΣ ΤΩΝ ΣΤΟΙΧΕΙΩΝ

α. Για τη συγκέντρωση τόσο των στοιχείων της Οικοδομικής Δραστηριότητας όσο και των στοιχείων των Οικοδομικών Δανείων, χρησιμοποιούνται ειδικά, κατά περίπτωση, ερωτηματολόγια (δελτία).

β. Τα δελτία της Οικοδομικής Δραστηριότητας μέχρι 31.12.83 συμπληρώνονταν από τους υπαλλήλους της Υπηρεσίας μας και των Υπηρεσιών Στατιστικής των Νομών, με επιτόπια μετάβαση στις Πολεοδομίες της περιοχής τους. Από 1.1.84, όμως, συμπληρώνονται από τους ιδιώτες μηχανικούς, που εκδίδουν τις οικοδομικές άδειες. Στη συνέχεια, τα δελτία συγκεντρώνονται στην Υπηρεσία μας, ελέγχονται, κωδικογραφούνται και προωθούνται για μηχανογραφική επεξεργασία και πινακοποίηση. Ακολουθεί η δημοσίευση των πινάκων στο Μηνιαίο Στατιστικό Δελτίο, τη Στατιστική Επετηρίδα της Ελλάδος και στο ειδικό τεύχος της Υπηρεσίας μας "Στατιστική Οικοδομικής Δραστηριότητας".

Πληροφορούμε τους μελετητές της Οικοδομικής Δραστηριότητας ότι, όπως αναφέρεται και στον πρόλογο, τα αναγραφόμενα στατιστικά στοιχεία περιλαμβάνουν τις εκδοθείσες οικοδομικές άδειες, κατά την αναφερόμενη χρονική περίοδο και όχι τις περατωθείσες οικοδομές.

γ. Τα δελτία των οικοδομικών δανείων συμπληρώνονται από τους φορείς των δανείων (Τράπεζες κ.λ.π.) και αποστέλλονται, τα μιν του Νομού Αττικής απ'ευθείας στην Υπηρεσία μας, τα δε των υπόλοιπων Νομών στην Υπηρεσία Στατιστικής της έδρας τους.

Τα δελτία αυτά, ύστερα από σχετικούς ελέγχους, κωδικογράφηση κ.λ.π. υποβάλλονται σε μηχανογραφική επεξεργασία, από την οποία προκύπτουν οι δημοσιευόμενοι από εφέτος στο παρόν τεύχος ετήσιοι πίνακες.

Υπενθυμίζουμε τα αναφερόμενα και στον πρόλογο, ότι τα αναγραφόμενα στατιστικά στοιχεία αναφέρονται στα οικοδομικά δάνεια για τα οποία υπογράφηκε συμβόλαιο ή άλλο συστατικό-για τη χορήγηση των δανείων-έγγραφο, ανεξάρτητα αν έγινε ή όχι ανάληψη-μερική ή ολική-του δανείου που εγκρίθηκε.

III . ΟΡΙΣΜΟΙ ΤΩΝ ΕΡΕΥΝΩΝ

Για τις ανωτέρω έρευνες υιοθετήθηκαν και ακολουθούνται στο παρόν δημοσίευμα οι ακόλουθοι ορισμοί:

Α. Έρευνα Ιδιωτικής Νόμιμης Οικοδομικής Δραστηριότητας

- 1 . Η "ΟΙΚΟΔΟΜΗ" για την έρευνα αυτή, ταυτίζεται με την έννοια του κτιρίου.
- 2 . "ΚΤΙΡΙΟ" είναι κάθε μόνιμη και ανεξάρτητη οικοδομική κατασκευή, η οποία έχει τοίχους, στέγη και αποτελείται από ένα ή περισσότερα δωμάτια ή λοιπούς χώρους. Κατά κανόνα, τα κτίρια έχουν τέσσερες (4) τοίχους. Θερείται, όμως, κτίριο και μια μόνιμη οικοδομική κατασκευή, η οποία

είναι ανοικτή από τη μία ή τις δύο πλευρές της, αρκεί να έχει στέγη.

- 2α . "ΚΤΙΡΙΟ ΜΙΚΤΗΣ ΧΡΗΣΕΩΣ" είναι το κτίριο που αποτελείται από κατοικίες και καταστήματα.
- 2β . "ΚΤΙΡΙΟ ΑΠΛΗΣ ΧΡΗΣΕΩΣ" είναι το κτίριο που αποτελείται μόνο από κατοικίες ή μόνο από καταστήματα ή μόνο από χώρους λοιπών χρήσεων.
- 2γ . "ΚΑΤΟΙΚΗΣΙΜΟ ΚΤΙΡΙΟ", είναι το κτίριο μικτής χρήσεως, στο οποίο ο συνολικός όγκος των κατοικιών είναι μεγαλύτερος από το συνολικό όγκο των καταστημάτων.
- 2δ . "ΜΗ ΚΑΤΟΙΚΗΣΙΜΟ ΚΤΙΡΙΟ" είναι το κτίριο μικτής χρήσεως, στο οποίο ο συνολικός όγκος των καταστημάτων είναι μεγαλύτερος από το συνολικό όγκο των κατοικιών.
- 3 . "ΝΕΑ ΟΙΚΟΔΟΜΗ" είναι κάθε οικοδομή που χτίζεται από την αρχή σε ακάλυπτο έδαφος ή στη θέση παλιάς οικοδομής, που κατεδαφίστηκε. Συνεχόμενες νέες οικοδομές θεωρούνται ότι είναι χωριστές, αν υπάρχει ένας κοινός ή δύο εφαιπτόμενοι τοίχοι που τις χωρίζουν από τα θεμέλια μέχρι τη στέγη.
- 4 . "ΠΟΛΥΚΑΤΟΙΚΙΑ" ονομάζουμε κάθε κτίριο ανεξάρτητα από τον αριθμό των ορόφων, που περιλαμβάνει τρεις(3) ή περισσότερες κατοικίες.
- 5 . "ΠΡΟΣΘΗΚΗ ΟΙΚΟΔΟΜΗΣ", είναι κάθε μόνιμη οικοδομική κατασκευή που προσθέτει οικοδομικό όγκο(χώρο) σε υπάρχουσα οικοδομή, είτε σε έκταση είτε σε ύψος είτε και με τους δύο τρόπους συγχρόνως, και δημιουργεί ή κατοικία ή κατάστημα ή και τα δύο.
- 6 . "ΒΕΛΤΙΩΣΗ ΟΙΚΟΔΟΜΗΣ" θεωρείται κάθε μόνιμη οικοδομική κατασκευή, συμπληρωματική της υπάρχουσας οικοδομής, που κατασκευάζεται είτε σε συνέχεια της υπάρχουσας είτε πάνω σ'αυτήν, αλλά δε δημιουργεί ούτε κατοικία ούτε κατάστημα ούτε νέα οικοδομή, αλλά βελτιώνει τη λειτουργικότητα αυτής, π.χ. κατασκευή ενός συμπληρωματικού δωματίου στο δώμα υπάρχουσας κατοικίας ή διεύρυνση ενός δωματίου υπάρχουσας κατοικίας ή κατασκευή οικιακού πλυντηρίου σε συνέχεια υπάρχουσας κατοικίας ή διεύρυνση υπάρχοντος καταστήματος κ.λ.π.
- Είναι, δηλαδή "βελτίωση οικοδομής" μία μερικότερη περίπτωση της "προσθήκης οικοδομής" η οποία (βελτίωση) στην έρευνά μας παρακολουθείται χωριστά από τις κανονικές προσθήκες οικοδομών.
- 7 . "ΕΠΙΣΚΕΥΗ ΟΙΚΟΔΟΜΗΣ" είναι κάθε οικοδομική εργασία συντηρήσεως γενικά ή διαμορφώσεως χώρων κύριας, δευτερεύουσας ή βοηθητικής οικοδομής, που δεν προσθέτει όγκο σε αυτή, π.χ. κατεδάφιση εσωτερικού χωρίσματος δύο δωματίων για να δημιουργηθεί ενιαίος χώρος ή ανανέωση επιχρισμάτων κ.λ.π.
- 8 . "ΟΡΟΦΟΙ" είναι οι χώροι της οικοδομής που χωρίζονται οριζόντια μεταξύ τους. Το ημιυπόγειο υπολογίζεται ως όροφος, καθώς και το ισόγειο και το ρετιρέ. Το υπόγειο και η πυλωτή δεν υπολογίζονται ως όροφοι.
- 9 . "ΟΓΚΟΣ ΟΙΚΟΔΟΜΗΣ" νοείται ο ακαθάριστος οικοδομικός όγκος, δηλαδή ο χώρος που περιλαμβάνεται μεταξύ της εξωτερικής επιφάνειας των εξωτερικών τοίχων, του χαμηλότερου δαπέδου(του υπογείου αν υπάρχει ή του ισογείου) και της στέγης της οικοδομής. Αν μεταξύ του χαμηλότερου δαπέδου και της στέγης της οικοδομής μεσολαβεί πυλωτή, ο όγκος αυτής δεν υπολογίζεται. Η περίπτωση να μεσολαβεί πυλωτή παρουσιάζεται καμιά φορά, όταν η οικοδομή έχει υπόγειο. Ο όγκος της οικοδομής υπολογίζεται κατά την έκδοση της οικοδομικής άδειας από τις αρμόδιες αρχές.
- 9α . "ΟΓΚΟΣ ΠΡΟΣΘΗΚΗΣ Η ΒΕΛΤΙΩΣΗΣ ΟΙΚΟΔΟΜΗΣ" νοείται ο νέος όγκος που προστίβεται στην υπάρχουσα οικοδομή από τις οικοδομικές αυτές εργασίες.

- 10 . "ΑΞΙΑ ΝΕΑΣ ΟΙΚΟΔΟΜΗΣ ΠΡΟΣΘΗΚΗΣ Η ΒΕΛΤΙΩΣΗΣ" θεωρείται η προϋπολογισθείσα αξία αυτής και όχι εκείνη που τελικά θα διαμορφωθεί. Η αξία αυτή υπολογίζεται από τις αρμόδιες αρχές κατά την έκδοση της άδειας οικοδομής, συμπεριλαμβάνεται δε σε αυτή και η αξία της πωλητής, αν υπάρχει.
Βάση για τον υπολογισμό της αξίας είναι ο ακαθάριστος οικοδομικός όγκος-πλήν του όγκου της πωλητής-που πολλαπλασιάζεται επί την κατά συνθήκη τιμή(συντελεστή) της μονάδας του όγκου(κυβικού μέτρου).
- 11 . "ΑΞΙΑ ΕΠΙΣΚΕΥΗΣ" θεωρείται η δαπάνη(αξία υλικών, αμοιβής εργασίας κ.λ.π.), που έχει προϋπολογισθεί ότι θα πραγματοποιηθεί για τη συντήρηση ή διαμόρφωση των χώρων της οικοδομής, χωρίς να μεταβληθεί ο όγκος της.
- 12 . "ΝΕΑ ΚΑΤΟΙΚΙΑ" ή απλώς "ΚΑΤΟΙΚΙΑ", θεωρείται κάθε μόνιμη και αυτοτελής στεγαστική μονάδα που αποτελείται από ένα, τουλάχιστο, κατοικήσιμο δωμάτιο και προορίζεται από την κατασκευή της ως χώρος συστηματικής διαμονής ενός νοικοκυριού.
- 13 . "ΔΩΜΑΤΙΟ ΚΑΤΟΙΚΗΣΙΜΟ" θεωρείται κάθε χώρος της κατοικίας που έχει επιφάνεια τουλάχιστο 7μ², ύψος 2 μέτρα, σχήμα τέτοιο που να μπορεί να τοποθετηθεί σε αυτό ένα κανονικό κρεβάτι, να προορίζεται για κατοίκηση και να έχει παράθυρο ή τζαμόπορτα, για να φωτίζεται από το ύπαιθρο.
Δε θεωρούνται, επομένως, δωμάτια κατοικήσιμα οι χώροι που δεν πληρούν τους όρους που προαναφέρθηκαν, π.χ. τα μαγειρεία που έχουν επιφάνεια δαπέδου μικρότερη από 7μ², όπως και-ανεξάρτητα από τις διαστάσεις τους-οι χώροι που έχουν κατασκευαστεί για πλυντήριο, λουτρό, W.C ή αποθήκη.
- 14 . "ΝΕΟ ΚΑΤΑΣΤΗΜΑ" ή απλώς "ΚΑΤΑΣΤΗΜΑ", θεωρείται οποιοσδήποτε ιδιαίτερος χώρος νέας οικοδομής που προορίζεται από την κατασκευή του να χρησιμοποιηθεί κυρίως για παραγωγή, επισκευή ή διάθεση αγαθών ή παροχή υπηρεσιών ή για βοηθητικές των δραστηριοτήτων αυτών χρήσεις.
- 14α. "ΕΜΠΟΡΙΚΟ ΚΑΤΑΣΤΗΜΑ" θεωρείται το κατάστημα που προορίζεται από την κατασκευή του να χρησιμοποιηθεί, κυρίως, για τη διάθεση αγαθών ή για βοηθητικές, της διαθέσεως αγαθών, χρήσεις.
- 14β. "ΚΑΤΑΣΤΗΜΑ ΜΕΤΑΠΟΙΗΣΕΩΣ" θεωρείται το κατάστημα που προορίζεται από την κατασκευή του να χρησιμοποιηθεί, κυρίως για παραγωγή ή επισκευή αγαθών ή για βοηθητικές, των δραστηριοτήτων αυτών, χρήσεις.
- 14γ. "ΛΟΙΠΑ ΚΑΤΑΣΤΗΜΑΤΑ" θεωρούνται τα καταστήματα που προορίζονται από την κατασκευή τους να χρησιμοποιηθούν, κυρίως, ως καταστήματα άλλων-πλήν εμπορίου και μεταποίησης-κλάδων οικονομικής δραστηριότητας.
- 14δ. "ΚΑΤΑΣΤΗΜΑ ΑΓΝΩΣΤΟΥ ΠΡΟΟΡΙΣΜΟΥ", θεωρείται το κατάστημα που η χρήση του είναι άγνωστη, κατά την έκδοση της οικοδομικής άδειας.
- 15 . Τα στοιχεία ορισμένων πινάκων έχουν καταταχθεί κατά αστικές, ημιαστικές και αγροτικές περιοχές, με βάση τους ορισμούς που δόθηκαν για την απογραφή πληθυσμού της 5.4.1981, σύμφωνα με τους οποίους θεωρούνται:
"ΑΣΤΙΚΕΣ ΠΕΡΙΟΧΕΣ", οι Δήμοι και τα πολεοδομικά συγκροτήματα, που ο μεγαλύτερος οικισμός τους έχει πληθυσμό 10.000 κατοίκους και άνω.
"ΗΜΙΑΣΤΙΚΕΣ ΠΕΡΙΟΧΕΣ", οι Δήμοι και οι Κοινότητες που ο μεγαλύτερος οικισμός τους έχει πληθυσμό 2.000-9.999 κατοίκους και
"ΑΓΡΟΤΙΚΕΣ ΠΕΡΙΟΧΕΣ", οι Κοινότητες που ο μεγαλύτερος οικισμός τους έχει πληθυσμό κάτω από 2.000 κατοίκους.

15. Τυχόν μικρή ασυμφωνία μεταξύ των επί μέρους στοιχείων και των συγκεντρωτικών, οφείλεται στις στρογγυλοποιήσεις που έχουν γίνει.

B. Έρευνα Δημοσίων Οικοδομικών Δανείων

1. "ΔΗΜΟΣΙΟ ΟΙΚΟΔΟΜΙΚΟ ΔΑΝΕΙΟ", για την έρευνα αυτή, θεωρείται κάθε δάνειο που χορηγείται-σε οποιονδήποτε-από το Κράτος, τα Ν.Π.Δ.Δ. και τα Ν.Π.Ι.Δ.-στα οποία περιλαμβάνονται και οι Τράπεζες-για ανέγερση νέας, αποπεράτωση, επέκταση, επισκευή ή αγορά οικοδομής γενικά.
- 1α. "ΣΤΕΓΑΣΤΙΚΟ ΟΙΚΟΔΟΜΙΚΟ ΔΑΝΕΙΟ", είναι το δάνειο που προορίζεται για ανέγερση νέας, αποπεράτωση, επέκταση, επισκευή ή αγορά κατοικίας.
- 1β. "ΜΗ ΣΤΕΓΑΣΤΙΚΟ ΟΙΚΟΔΟΜΙΚΟ ΔΑΝΕΙΟ" είναι το δάνειο που προορίζεται για ανέγερση νέας, αποπεράτωση, επέκταση, επισκευή ή αγορά οποιασδήποτε άλλης-εκτός από κατοικία-οικοδομής, όπως π.χ. εργοστασίου(δεν υπολογίζεται η αξία και οι δαπάνες για εγκατάσταση των μηχανημάτων), ξενοδοχείου(δεν υπολογίζεται η αξία των επίπλων και σκευών), Κοινοτικού Καταστήματος(δεν υπολογίζεται η αξία των επίπλων) κ.λ.π.
2. "ΑΡΧΙΚΟ ΟΙΚΟΔΟΜΙΚΟ ΔΑΝΕΙΟ" είναι το οικοδομικό δάνειο(στεγαστικό ή μη στεγαστικό), που χορηγείται από έναν φορέα για πρώτη φορά στο δικαιούχο για μία συγκεκριμένη οικοδομή.
3. "ΣΥΜΠΛΗΡΩΜΑΤΙΚΟ ΟΙΚΟΔΟΜΙΚΟ ΔΑΝΕΙΟ" είναι το οικοδομικό δάνειο(στεγαστικό ή μη στεγαστικό), που χορηγείται για συμπλήρωση του αρχικού οικοδομικού δανείου για την ίδια οικοδομή, από τον ίδιο του αρχικού δανείου φορέα, στον ίδιο δικαιούχο.

IV . ΑΠΟΤΕΛΕΣΜΑΤΑ ΤΗΣ ΕΡΕΥΝΑΣ ΤΗΣ ΙΔΙΩΤΙΚΗΣ ΝΟΜΙΜΗΣ ΟΙΚΟΔΟΜΙΚΗΣ ΔΡΑΣΤΗΡΙΟΤΗΤΑΣ ΚΑΙ ΣΧΟΛΙΑΣΗ ΤΩΝ ΣΥΝΟΠΤΙΚΩΝ ΣΤΑΤΙΣΤΙΚΩΝ ΠΙΝΑΚΩΝ.

Στους συνοπτικούς πίνακες που ακολουθούν εμφανίζεται η εξέλιξη των διαφόρων στατιστικών μεγεθών(αριθμού, όγκου και αξίας) των νέων οικοδομών και προσθηκών (συνοπτικός πίνακας 1.), των κατοικιών από νέες οικοδομές και προσθήκες(συνοπτικός πίνακας 2.) και των νέων καταστημάτων(συνοπτικός πίνακας 3), μέσα στην τελευταία πενταετία, 1979-1983.

Οι συγκρίσεις γίνονται με βάση το έτος 1979. Από τις συγκρίσεις αυτές, για κάθε συνοπτικό πίνακα, παρατηρούμε τα κάτωθι:

α) Συνοπτικός πίνακας 1: Ο αριθμός των νέων οικοδομών, κατά το έτος 1980, έφθασε στο 89,4% του αντίστοιχου αριθμού του 1979* το 1981 έφθασε στο 86,0%, το 1982 στο 86,3% και το 1983 στο 94,7%. Ο αριθμός δηλαδή των νέων οικοδομών κατά τα έτη 1980 μέχρι 1983 είναι μειωμένος σχετικά με το έτος 1979, κατά 10,6%, 14,0%, 13,7% και 5,3% αντίστοιχα.

Αν και ο αριθμός των νέων οικοδομών, κατά τα έτη 1980-1983, παραμένει χαμηλότερος του 1979, εντούτοις παρατηρείται κάποια ανάκαμψη κατά τα δύο τελευταία έτη, δηλαδή το 1982 και 1983.

Ο αριθμός των προσθηκών οικοδομών μεταβάλλεται, κυμαινόμενος προς τα άνω ή προς τα κάτω, πάντα όμως παραμένει μικρότερος του έτους 1979. Έτσι, το 1980 έφθασε στο 90,4% του αντίστοιχου αριθμού του 1979* το 1981 στο 75,5%, το 1982 στο 80,3% και το 1983 στο 78,5%.

Υστέρησε, δηλαδή, από το 1979 κατά 9,6%, 24,5%, 19,7% και 21,5% αντίστοιχα. Ο όγκος των νέων οικοδομών ακολουθεί μια καθοδική πορεία από το 1980 μέχρι το 1982, συγκρινόμενος με τον όγκο του 1979, ενώ το 1983 παρατηρείται κάποια έναρξη ανόδου. Αναλυτικά τα ποσοστά του όγκου νέων οικοδομών των ετών 1980-1983, σχετικά με τον όγκο του έτους 1979, είναι: 73,1%, 62,0%, 54,0% και 63,8%, υπολείπεται, δηλαδή, του όγκου νέων οικοδομών του έτους 1979 κατά 26,9%, 38,0%, 46,0% και 36,2% αντίστοιχα.

Ο όγκος των προσθηκών οικοδομών παραμένει κατά τα έτη 1980-1983 μικρότερος του αντίστοιχου όγκου του 1979, με ακανόνιστες διακυμάνσεις. Όπως φαίνεται από τις

σχετικές συγκρίσεις του πίνακα, κατά το έτος 1980 ο όγκος ήταν το 85,8% του όγκου του 1979, το 1981 ήταν το 62,8%, το 1982 ήταν το 63,0% και το 1983 το 65,2%, υπολειπόμενος κατά 14,2%, 37,2%, 37,0% και 34,8% αντίστοιχα, του όγκου του 1979.

Επίσης, η αξία των νέων οικοδομών των ετών 1980-1983, υστερεί έναντι της αξίας του έτους 1979, με διάφορες διακυμάνσεις. Συγκεκριμένα, το 1980 ανήλθε στο 79,6% της αξίας του 1979, το 1981 στο 72,2%, το 1982 στο 68,1% και το 1983 στο 85,8%. Υπήρξε χαμηλότερη δηλαδή κατά 20,4%, 27,3%, 31,9% και 14,2% αντίστοιχα.

Η αξία των προσθηκών οικοδομών, των ετών 1980-1983 είναι χαμηλότερη της αξίας του 1979. Αναλυτικά, το 1980 η αξία των προσθηκών οικοδομών ήταν το 93,6% του 1979, το 1981 ήταν το 74,5%, το 1982 ήταν το 80,4% και το 1983 ήταν το 87,2%. Ήταν, δηλαδή, μικρότερη κατά 6,4%, 25,5%, 19,6% και 12,8% αντίστοιχα. Οι ανωτέρω διακυμάνσεις των στατιστικών μεγεθών του συνοπτικού πίνακα 1 οφείλονται σε διάφορες αιτίες που κάθε μία επιρραάζει το συγκεκριμένο στατιστικό μέγεθος κατά το δικό της τρόπο και ορισμένο ποσοστό, που δεν είναι δυνατό να προσδιοριστεί. Μερικές από τις αιτίες αυτές είναι οι ανάγκες στέγασης και επαγγελματικής στέγης, οι συνθήκες δανειοδότησης, οι όροι δόμησης, η ποιότητα κατασκευής, οι απεργίες των πολιτικών μηχανικών, φυσικά φαινόμενα όπως σεισμοί, πλημμύρες κ.λ.π., οι πληθωριστικές τάσεις, η διεθνής και εσωτερική οικονομική πολιτική κ.λ.π.

β) Συνοπτικός πίνακας 2: Από τη σύγκριση του αριθμού των κατοικιών κατά περιοχές, με το συνολικό αριθμό των κατοικιών της χώρας, παρατηρούμε ότι, για το έτος 1979, η συμμετοχή των αστικών περιοχών στο συνολικό αριθμό των κατοικιών είναι πολύ σημαντική αφού φθάνει στο 67,7% του συνόλου. Οι ημιαστικές περιοχές συμμετέχουν κατά 12,4% και οι αγροτικές περιοχές κατά 19,9%. Κατά το έτος 1980 τα ανωτέρω ποσοστά μεταβάλλονται. Οι αστικές περιοχές συμμετέχουν μόνο κατά 54,5% ενώ το ποσοστό συμμετοχής των ημιαστικών και αγροτικών περιοχών αυξάνεται και φθάνει στο 17,2% και 28,3% αντίστοιχα. Το 1981 η συμμετοχή των αστικών περιοχών στο συνολικό αριθμό κατοικιών μειώνεται ακόμη περισσότερο και φθάνει στο 47,1%, ενώ των ημιαστικών και αγροτικών περιοχών αυξάνεται στο 17,7% και 35,2% αντίστοιχα. Το 1982 η συμμετοχή των αστικών περιοχών εξακολουθεί να ελαττώνεται και φθάνει στο 45,5% του συνόλου ελαττώνεται, όμως, και η συμμετοχή των ημιαστικών περιοχών, που φθάνει στο 15,8%, ενώ των αγροτικών παρουσιάζει αρκετή αύξηση η οποία φθάνει στο 38,7%.

Το 1983 η συμμετοχή των αστικών και ημιαστικών περιοχών, στο συνολικό αριθμό κατοικιών, εμφανίζεται ελαφρώς αυξημένη και φθάνει στο 46,3% και 16,1% αντίστοιχα, ενώ το ποσοστό συμμετοχής των αγροτικών περιοχών περιορίζεται στο 37,6%.

Ως προς τον όγκο των κατοικιών, η συμμετοχή των αστικών, ημιαστικών και αγροτικών περιοχών, στο σύνολο του όγκου, ακολουθεί περίπου την ίδια τάση που ακολουθεί και ο αριθμός αυτών, δηλαδή το 1979 συμμετείχαν κατά 67,4%, 12,8% και 19,8% αντίστοιχα. Το 1980 η συμμετοχή τους ήταν 55,1%, 17,5% και 27,4%. Το 1981 ήταν 48,9%, 17,5% και 33,6%. Το 1982 ήταν 46,6%, 16,0% και 37,4% και το 1983 ήταν 47,3%, 16,4% και 36,3%.

Η συμμετοχή των αστικών, ημιαστικών και αγροτικών περιοχών στο σύνολο της αξίας των κατοικιών, παρουσιάζει αρκετές διακυμάνσεις, και τούτο, γιατί η αξία είναι περισσότερο ευαίσθητη, από τον αριθμό και τον όγκο, στα διάφορα οικονομικά φαινόμενα. Έτσι, για το 1979, η συμμετοχή στη συνολική αξία των κατοικιών των αστικών, ημιαστικών και αγροτικών περιοχών ήταν 76,6%, 10,0% και 13,4%. Το 1980 ήταν 63,4%, 15,3% και 21,3%, το 1981 ήταν 55,8%, 16,5% και 27,7%, το 1982 ήταν 53,5%, 14,9% και 31,6% και το 1983 ήταν 54,7%, 15,2% και 30,1%.

Από την οριζόντια σύγκριση των στοιχείων του ίδιου συνοπτικού πίνακα 2, παρατηρούμε ότι ο αριθμός κατοικιών, ο όγκος και αξία τους, κατά τα έτη 1980 μέχρι και 1983 ήταν, στο σύνολο της χώρας κατώτερος των αντίστοιχων μεγεθών του έτους 1979. Συγκεκριμένα, τα τρία αυτά μεγέθη έφθασαν το έτος 1980, στο 71,9%, 74,1% και 78,8% των αντίστοιχων του 1979. Το 1981 τα ίδια μεγέθη ήταν το 57,2%, 59,9%

και 68,7% των αντίστοιχων του 1979, το 1982 ήταν 54,0%, 57,5% και 70,4% των αντίστοιχων του 1979 και το έτος 1983 ήταν το 60,2%, 67,9% και 87,6% των αντίστοιχων μεγεθών του 1979.

Στις αστικές περιοχές η κατάσταση δεν μεταβάλλεται και τα εν λόγω μεγέθη (αριθμός, όγκος, αξία) των κατοικιών παρέμειναν χαμηλότερα των αντίστοιχων του 1979, με διάφορες διακυμάνσεις.

Όπως βλέπουμε στον υπό μελέτη πίνακα, το 1980 ο αριθμός, ο όγκος και η αξία των κατοικιών έφθασαν μόλις στο 57,8%, 60,5% και 65,3% των αντίστοιχων μεγεθών του 1979. Το 1981 τα μεγέθη αυτά διαμορφώθηκαν στο 39,8%, 43,4% και 50,1% του αντίστοιχου του 1979.

Το 1982 έπεσαν στο 36,3, 39,8% και 49,2% και το 1983 παρουσιάζουν μικρή τάση ανάκαμψης, αφού έφθασαν στο 41,2%, 47,6% και 62,5% των αντίστοιχων μεγεθών του 1979.

Στις ημιαστικές περιοχές η κατάσταση διαφέρει λίγο, δηλαδή η αξία των κατοικιών κατά τα έτη 1980-1983 υπερέχει σταθερά της αντίστοιχης αξίας του έτους 1979, ενώ ο αριθμός και ο όγκος τους υπερέχουν μόνο κατά το 1980 στα επόμενα έτη 1981-1983 παραινούνται σε χαμηλότερα επίπεδα.

Συγκεκριμένα, τα τρία αυτά μεγέθη ήταν κατά το 1980, το 100,3%, 101,3% και 120,5% των αντίστοιχων μεγεθών του 1979. Το 1981 ήταν το 81,5%, 82,4% και 113,5% του 1979. Το 1982 ήταν το 68,8%, 72,1% και 105,2% του 1979 και το 1983 ήταν το 78,2%, 87,2% και 133,1% του 1979.

Στις αγροτικές περιοχές η αναλογία μεταβάλλεται, ιδίως στην αξία των κατοικιών, που είναι πολύ ανώτερη της αξίας του έτους 1979.

Αναλυτικά, όπως φαίνεται, τα τρία μεγέθη: Αριθμός, όγκος, αξία, διαμορφώνονται ως εξής, συγκρινόμενα με τα αντίστοιχα του 1979: Έτος 1980, 102,0%, 102,4% και 125,4%. Έτος 1981, 101,1%, 101,7% και 142,1%. Έτος 1982, 104,9%, 109,0% και 165,8%. Τέλος το 1983 ήταν 113,7%, 124,5% και 196,9%. Η αιτιολογία των μεταβολών αυτών βρίσκεται στις παρατηρήσεις για τις μεταβολές στο συνοπτικό πίνακα 1.

γ) Συνοπτικός πίνακας 3: από την κάθετη σύγκριση του αριθμού, του όγκου και της αξίας των καταστημάτων του έτους 1979, κατά περιοχές, με τα αντίστοιχα συνολικά μεγέθη της χώρας, παρατηρούμε ότι ο αριθμός καταστημάτων των αστικών περιοχών αντιπροσωπεύει το 75,6%, των ημιαστικών περιοχών το 10,4% και των αγροτικών περιοχών αντιπροσωπεύει το 14,0%.

Το ίδιο έτος 1979, ο όγκος καταστημάτων των αστικών περιοχών αποτελεί το 59,2% του όγκου καταστημάτων του συνόλου της χώρας των ημιαστικών περιοχών το 15,2% και των αγροτικών περιοχών το 25,6%.

Η αξία, τέλος, των καταστημάτων των αστικών περιοχών αντιπροσωπεύει το 68,0% της συνολικής αξίας των ημιαστικών περιοχών το 12,5% και των αγροτικών περιοχών το 19,5%.

Το 1980 η συμμετοχή των αστικών, ημιαστικών και αγροτικών περιοχών στο συνολικό αριθμό νέων καταστημάτων είναι 59,5%, 17,4% και 23,1% αντίστοιχα. Η συμμετοχή τους στον όγκο των νέων καταστημάτων είναι 46,5%, 22,6% και 30,9% και η συμμετοχή τους στην αξία των νέων καταστημάτων είναι 46,9%, 20,3% και 32,8%.

Το 1981, τα αντίστοιχα ποσά διαμορφώνονται κατά περιοχές, ως κάτωθι: Αριθμός νέων καταστημάτων: 47,5%, 20,1% και 32,4%. Όγκος νέων καταστημάτων: 39,3%, 19,1% και 41,6%. Αξία νέων καταστημάτων: 41,0%, 18,6% και 40,4%.

Το 1982 τα ανωτέρω ποσά γίνονται: Αριθμός: 43,4%, 20,1% και 36,5%. Όγκος: 40,0%, 20,4% και 39,6%. Αξία: 42,8%, 18,5% και 38,7%.

Το 1983 ο αριθμός νέων καταστημάτων στις αστικές περιοχές είναι το 46,4% του συνόλου, στις ημιαστικές το 17,8% και στις αγροτικές το 35,8%. Ο όγκος των νέων καταστημάτων είναι 40,5%, 21,0% και 38,5% και τέλος, η αξία είναι 42,5%, 19,8% και 37,7% του συνόλου.

Από την οριζόντια σύγκριση των στοιχείων του ίδιου συνοπτικού πίνακα 3, παρατηρούμε, ότι ο αριθμός των νέων καταστημάτων, ο όγκος και η αξία τους στο σύνολο της χώρας, υστερεί αισθητά κατά το 1980 των αντίστοιχων μεγεθών του έτους 1979, αφού τα αντίστοιχα αυτά μεγέθη του 1980 έφθασαν μόλις στο 56,3%, 77,6% και 90,2% εκείνων του 1979. Το έτος 1981 η φθίνουσα τάση συνεχίστηκε και τα αντίστοιχα μεγέθη έφθασαν στο 36,4%, 67,1% και 82,8% του έτους 1979. Το έτος 1982 εξακολούθησε η ίδια τάση και τα μεγέθη αυτά έφθασαν το 34,4%, 47,9% και 66,6% των αντίστοιχων του 1979.

Το έτος 1983 παρατηρείται μια μικρή βελτίωση, που δεν γνωρίζουμε αν θα συνεχισθεί και κατά το επόμενο έτος. Πάντως τα ερευνώμενα μεγέθη διαμορφώθηκαν στο 41,6%, 51,7% και 76,5% των αντίστοιχων μεγεθών του έτους 1979.

Στις αστικές περιοχές ακολουθείται η ίδια τάση, δηλαδή φθίνουσα μέχρι το 1982 και έναρξη ανάκαμψης το 1983.

Συγκεκριμένα, ο αριθμός, ο όγκος και η αξία των νέων καταστημάτων, συγκρινόμενα με τα αντίστοιχα στοιχεία του 1979, έχουν τα ακόλουθα ποσοστά: Έτος 1980: 44,3%, 60,9%, 62,2%. Έτος 1981: 22,9%, 44,4%, 50,0%. Έτος 1982: 19,8%, 32,3%, 41,9%. Έτος 1983: 25,6%, 35,4%, 47,8%.

Στις ημιαστικές περιοχές ο αριθμός νέων καταστημάτων ακολουθεί την ίδια τάση, όπως και στις αστικές περιοχές, φθίνουσα δηλαδή από το 1980 μέχρι το 1982 και έναρξη ανάκαμψης το 1983. Κατά τα έτη αυτά ο αριθμός των νέων καταστημάτων ήταν κατά σειρά των ετών 1980-1983: 93,9%, 70,2%, 66,5% και 71,0%, του αριθμού καταστημάτων του 1979. Ο αντίστοιχος όγκος αρχίζει από ανώτερο σημείο του όγκου του έτους 1979, ακολουθεί φθίνουσα πορεία μέχρι το 1982 αλλά το 1983 εμφανίζει σημεία ανάκαμψης.

Σε ποσοστά επί του όγκου του 1979 έχει για τα έτη 1980 μέχρι 1983 ως εξής: 115,6%, 84,5%, 64,3% και 71,4%. Η αξία των νέων καταστημάτων ακολουθεί την ίδια πορεία του όγκου τους, που σε ποσοστά επί της αξίας του 1979 έχει ως εξής: 146,9%, 122,9%, 98,3% και 121,5%.

Στις αγροτικές περιοχές, εξ αιτίας της ποικιλίας των κατασκευών από απόψεις αναγίων, προσρισμού και ποιότητας, παρατηρείται μία ακανόνιστη μεταβολή των μεγεθών, άλλοτε προς τα άνω άλλοτε προς τα κάτω. Ακόμη και μέσα στο ίδιο έτος παρατηρείται μια ασύμμετρη μεταβολή μεταξύ αριθμού, όγκου και αξίας, σε σύγκριση με τα αντίστοιχα στοιχεία του 1979. Έτσι, ενώ κατά το 1980 ο αριθμός των νέων καταστημάτων έφθασε στο 93,1% του αντίστοιχου αριθμού του 1979 και ο όγκος τους στο 93,8%, η αξία τους παρουσίασε θεαματική αύξηση και έφθασε στο 151,4%.

Το 1981, ενώ ο αριθμός νέων καταστημάτων είναι μειωμένος και έφθασε στο 84,4% του αριθμού του 1979, ο όγκος αυξήθηκε στο 108,9% και η αξία στο 171,4%. Για το επόμενο έτος 1982, ο αριθμός των νέων καταστημάτων παρουσιάζει κάποια μεταβολή προς τα άνω αφού έφθασε στο 89,7% του αριθμού του έτους 1979. Ο όγκος και η αξία ελαττώθηκαν και έφθασαν αντίστοιχα στο 74,2% και 132,0% του 1979.

Το έτος 1983 παρουσιάζεται, όπως και στις αστικές και ημιαστικές περιοχές, ως έτος ανάκαμψης, αφού ο αριθμός των νέων καταστημάτων έφθασε στο 106,4% του αριθμού του 1979, ο όγκος στο 77,8% και η αξία στο 147,5%.

Σημειώνουμε ότι μεταξύ των στοιχείων των τριών συνοπτικών πινάκων, μπορούν να γίνουν πλείστες όσες άλλες συγκρίσεις. Εδώ περιγράψαμε τις κυριότερες από αυτές τις υπόλοιπες τις αφήνουμε στην κρίση και τις απαιτήσεις κάθε ερευνητή.





ΣΥΝΟΠΤΙΚΟΙ ΣΤΑΤΙΣΤΙΚΟΙ ΠΙΝΑΚΕΣ

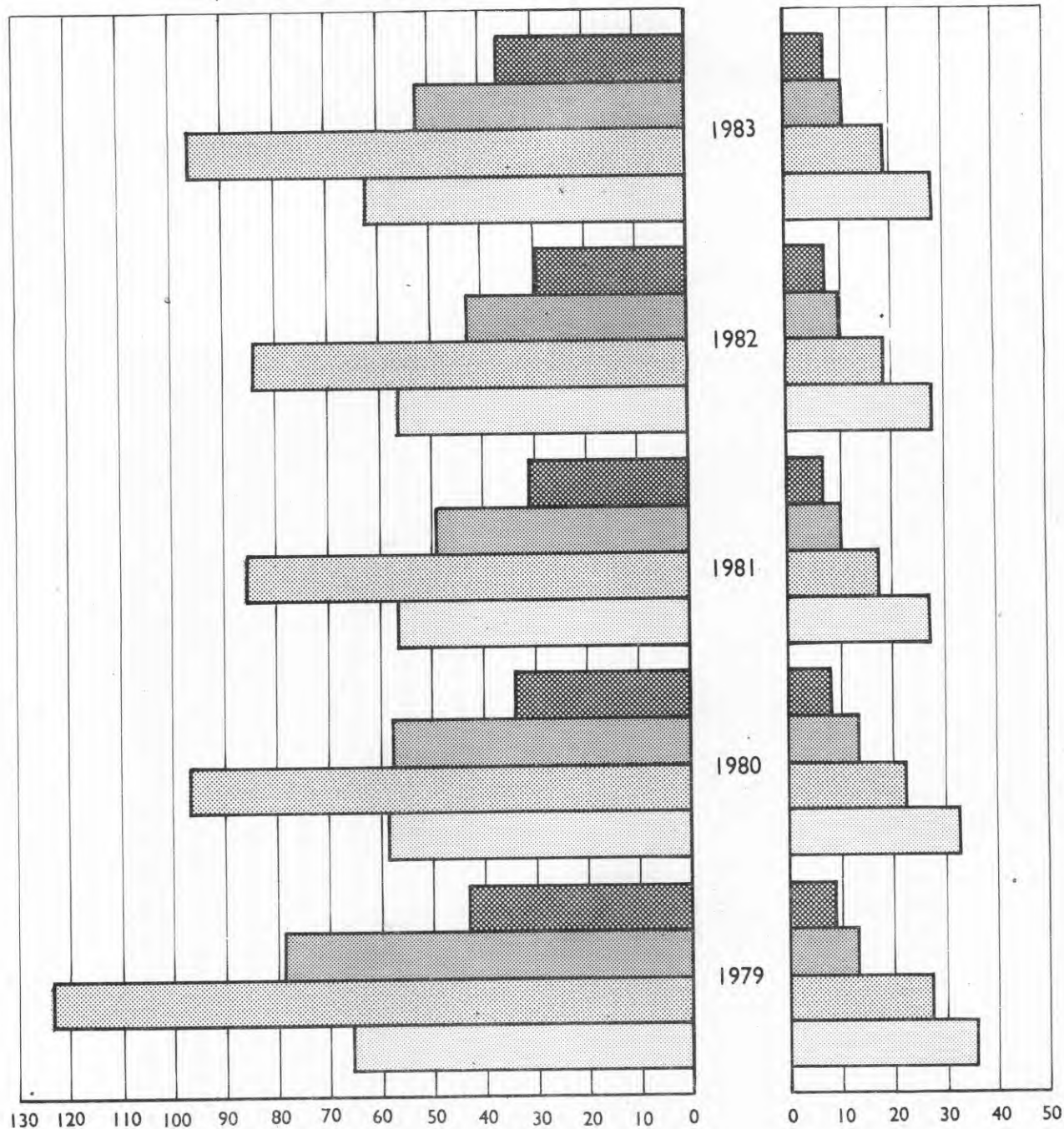








ΙΔΙΩΤΙΚΗ ΝΟΜΙΜΗ ΟΙΚΟΔΟΜΙΚΗ ΔΡΑΣΤΗΡΙΟΤΗΤΑ

ΝΕΕΣ ΟΙΚΟΔΟΜΕΣ

ΠΡΟΣΘΗΚΕΣ



-  Αριθμός νέων οικοδομών και προσθηκών σε χιλιάδες
-  Όροφοι νέων οικοδομών και προσθηκών σε χιλιάδες
-  Όγκος νέων οικοδομών και προσθηκών σε εκατομ. μ³
-  Αξία νέων οικοδομών και προσθηκών σε δισεκατομμύρια δραχμές



Συνοπτικός Πίνακας 1

Αριθμός, όγκος και αξία των νέων οικοδομών και προσθηκών σύμφωνα με τις άδειες οικοδομών που εκδόθηκαν στο σύνολο της χώρας κατά τα έτη 1979-1983, σε απόλυτους και σχετικούς αριθμούς, με βάση το έτος 1979.

Όγκος σε χιλ.μ³, αξία σε χιλ. δραχμές

Περιγραφή στοιχείων	1979	% του 1979	1980	% του 1979	1981	% του 1979
<u>Σύνολο Χώρας</u>						
Αριθμός νέων οικοδομών	65498	100	58563	89,4	56327	86,0
Αριθμός προσθηκών οικοδομών	35867	100	32434	90,4	27098	75,5
Όγκος νέων οικοδομών	78744	100	57582	73,1	48825	62,0
Όγκος προσθηκών οικοδομών	16072	100	13797	85,8	10093	62,8
Αξία νέων οικοδομών	43002522	100	34239987	79,6	31046586	72,2
Αξία προσθηκών οικοδομών	8870112	100	8301749	93,6	6605681	74,5
Περιγραφή στοιχείων	1982	% του 1979	1983	% του 1979		
<u>Σύνολο Χώρας</u>						
Αριθμός νέων οικοδομών	56564	86,3	62024	94,7		
Αριθμός προσθηκών οικοδομών	28794	80,3	28174	78,5		
Όγκος νέων οικοδομών	42510	54,0	50225	63,8		
Όγκος προσθηκών οικοδομών	10127	63,0	10486	65,2		
Αξία νέων οικοδομών	29306768	68,1	36900755	85,8		
Αξία προσθηκών οικοδομών	7136135	80,4	7732954	87,2		



Συνοπτικός Πίνακας 2

Αριθμός, όγκος και αξία κατοικιών από νέες οικοδομές και προσθήκες συνολικά, σύμφωνα με τις άδειες οικοδομών που εκδόθηκαν στο σύνολο της Χώρας και κατά περιοχές αστικές, ημιαστικές και αγροτικές, κατά τα έτη 1979-1983, σε απόλυτους και σχετικούς αριθμούς, με βάση το έτος 1979.

Όγκος σε χιλ.μ³, αξία σε χιλ. δραχμές

Βασικές συγκρίσεις	1 9 7 9			1 9 8 0			1 9 8 1		
	Αριθ. νέων κατοικιών	Όγκος	Αξία	Αριθ. νέων κατοικιών	Όγκος	Αξία	Αριθ. νέων κατοικιών	Όγκος	Αξία
Σύνολο Χώρας	189195	64482	38159806	136044	47755	30091516	108174	38628	26225816
% του συνόλου	100	100	100	100	100	100	100	100	100
% του 1979	100	100	100	71,9	74,1	78,8	57,2	59,9	68,7
Αστικές Περιοχές	128096	43484	29241775	74102	26341	19096556	50983	18862	14643567
% του συνόλου	67,7	67,4	76,6	54,5	55,1	63,4	47,1	48,9	55,8
% του 1979	100	100	100	57,8	60,6	65,3	39,8	43,4	50,1
Ημιαστικές Περιοχές	23398	8236	3813140	23479	8340	4594834	19089	6788	4326470
% του συνόλου	12,4	12,8	10,0	17,2	17,5	15,3	17,7	17,5	16,5
% του 1979	100	100	100	100,3	101,3	120,5	81,6	82,4	113,5
Αγροτικές Περιοχές	37701	12762	5104891	38463	13074	6400126	38102	12978	7255779
% του συνόλου	19,9	19,8	13,4	28,3	27,4	21,3	35,2	33,6	27,7
% του 1979	100	100	100	102,0	102,4	125,4	101,1	101,7	142,1

Βασικές συγκρίσεις	1 9 8 2			1 9 8 3		
	Αριθ. νέων κατοικιών	Όγκος	Αξία	Αριθ. νέων κατοικιών	Όγκος	Αξία
Σύνολο Χώρας	102123	37136	26854542	113944	43779	33426321
% του συνόλου	100	100	100	100	100	100
% του 1979	54,0	57,6	70,4	60,2	67,9	87,6
Αστικές Περιοχές	46466	17288	14379268	52774	20698	18301003
% του συνόλου	45,5	46,6	53,5	46,3	47,3	54,7
% του 1979	36,3	39,8	49,2	41,2	47,6	62,6
Ημιαστικές Περιοχές	16098	5936	4009946	18306	7184	5075224
% του συνόλου	15,8	16,0	14,9	16,1	16,4	15,2
% του 1979	68,8	72,1	105,2	78,2	87,2	133,1
Αγροτικές Περιοχές	39559	13912	8465328	42864	15987	10050094
% του συνόλου	38,7	37,4	31,6	37,6	36,3	30,1
% του 1979	104,9	109,0	165,8	113,7	124,6	196,9



Συνοπτικός Πίνακας 3

Αριθμός, όγκος και αξία των νέων καταστημάτων, σύμφωνα με τις άδειες οικοδομών που εκδόθηκαν στο σύνολο της Χώρας και κατά περιοχές αστικές, ημιαστικές και αγροτικές, κατά τὰ έτη 1979-1983, σε απόλυτους και σχετικούς αριθμούς, με βάση το έτος 1979.

*Όγκος σε νιλ.μ3, αξία σε γιλ. δραχμές

Βασικές συγκρίσεις	1979			1980			1981		
	Αριθ. νέων καταστημάτων	Όγκος	Αξία	Αριθ. νέων καταστημάτων	Όγκος	Αξία	Αριθ. νέων καταστημάτων	Όγκος	Αξία
Σύνολο Χώρας	33962	27947	13118206	19130	21699	11827298	12365	18743	10859343
% του συνόλου	100	100	100	100	100	100	100	100	100
% του 1979	100	100	100	56,3	77,6	90,2	36,4	67,1	82,8
Αστικές περιοχές	25670	16548	8918749	11382	10081	5544003	5869	7363	4456087
% του συνόλου	75,6	59,2	68,0	59,5	46,5	46,9	47,5	39,3	41,0
% του 1979	100	100	100	44,3	60,9	62,2	22,9	44,4	50,0
Ημιαστικές περιοχές	3539	4244	1638625	3323	4905	2406518	2484	3588	2013296
% του συνόλου	10,4	15,2	12,5	17,4	22,6	20,3	20,1	19,1	18,6
% του 1979	100	100	100	93,9	115,6	146,9	70,2	84,5	122,9
Αγροτικές περιοχές	4753	7155	2560832	4425	6713	3876777	4012	7791	4389960
% του συνόλου	14,0	25,6	19,5	23,1	30,9	32,8	32,4	41,6	40,4
% του 1979	100	100	100	93,1	93,8	151,4	84,4	108,9	171,4

Βασικές συγκρίσεις	1982			1983		
	Αριθ. νέων καταστημάτων	Όγκος	Αξία	Αριθ. νέων καταστημάτων	Όγκος	Αξία
Σύνολο Χώρας	11698	13391	8733264	14132	14449	10029409
% του συνόλου	100	100	100	100	100	100
% του 1979	34,4	47,9	66,6	41,6	51,7	76,5
Αστικές περιοχές	5079	5353	3740569	6562	5856	4261525
% του συνόλου	43,4	40,0	42,8	46,4	40,5	42,5
% του 1979	19,8	32,3	41,9	25,6	35,4	47,8
Ημιαστικές περιοχές	2355	2729	1611273	2511	3029	1990425
% του συνόλου	20,1	20,4	18,5	17,8	21,0	19,8
% του 1979	66,5	64,3	98,3	71,0	71,4	121,5
Αγροτικές περιοχές	4264	5309	3381422	5059	5564	3777459
% του συνόλου	36,5	39,6	38,7	35,8	38,5	37,7
% του 1979	89,7	74,2	132,0	106,4	77,8	147,5



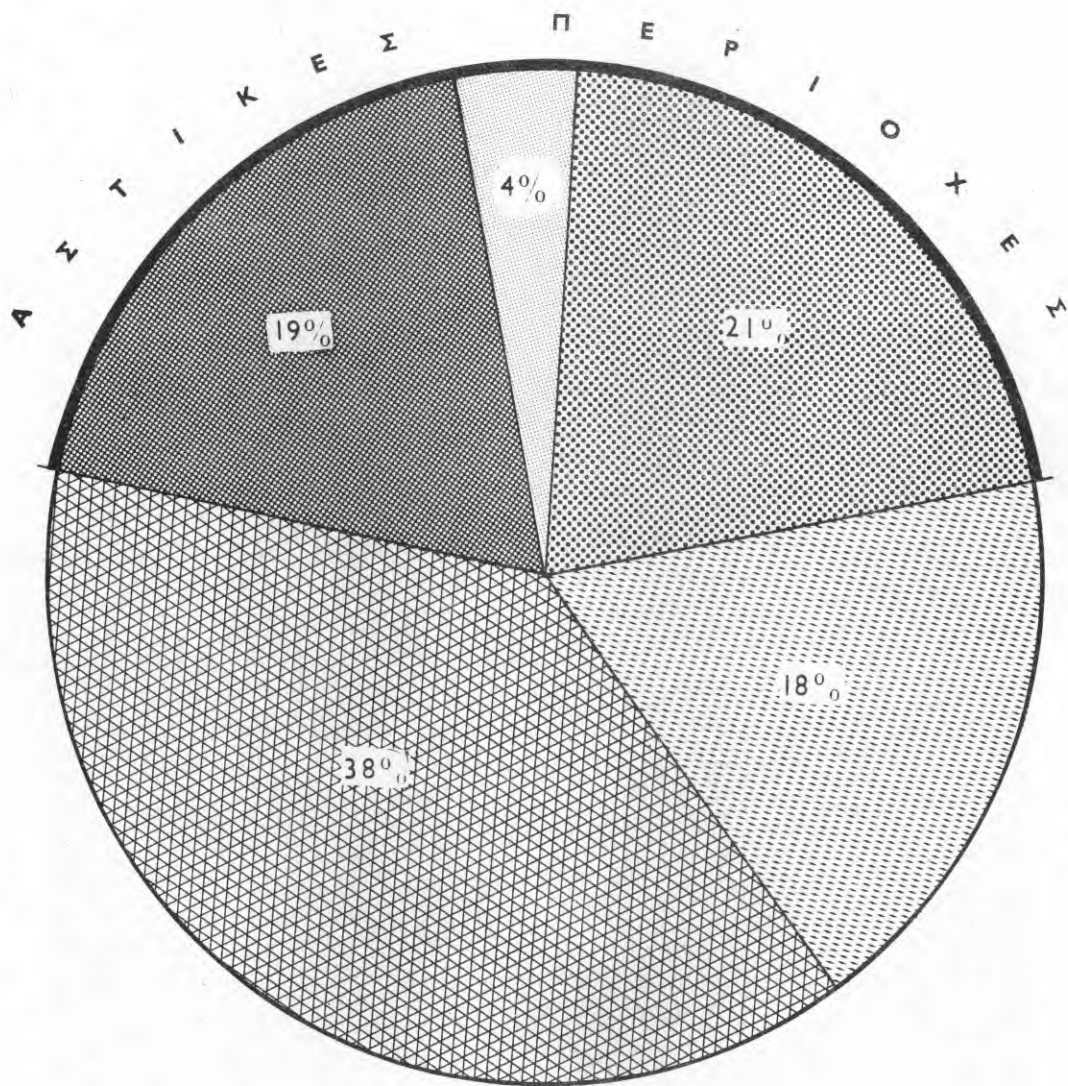
ΑΝΑΛΥΤΙΚΟΙ ΣΤΑΤΙΣΤΙΚΟΙ ΠΙΝΑΚΕΣ
Α. ΙΔΙΩΤΙΚΗ ΝΟΜΙΜΗ ΟΙΚΟΔΟΜΙΚΗ ΔΡΑΣΤΗΡΙΟΤΗΤΑ




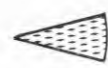

(Σύμφωνα με τις άδειες οικοδομών που εκδόθηκαν
κατά τα αναφερόμενα αντίστοιχα έτη)





ΟΓΚΟΣ ΝΕΩΝ ΟΙΚΟΔΟΜΩΝ ΚΑΙ ΠΡΟΣΘΗΚΩΝ ΟΙΚΟΔΟΜΩΝ—1983



-  Περιφέρεια Πρωτευούσης— 11.670 χιλ. μ³
-  Συγκρότημα Θεσσαλονίκης — 2.259 χιλ. μ³
-  Λοιπές αστικές περιοχές — 12.909 χιλ. μ³
-  Ημιαστικές περιοχές — 10.592 χιλ. μ³
-  Αγροτικές περιοχές — 23.280 χιλ. μ³



Πίνακας Α:1. Νέες οικοδομές, όροφοι, όγκος και αξία αυτών, κατά γεωγραφικό διαμέρισμα και νομό. Σύνολο των ετών 1979-1983

Όγκος σε μ³, αξία σε χιλ. δραχμές

Γεωγραφικό διαμέρισμα και νομός	ΝΕΕΣ ΟΙΚΟΔΟΜΕΣ			
	1979 - 1983			
	Αριθμός	Όροφοι	Όγκος	Αξία
ΣΥΝΟΛΟ ΧΩΡΑΣ	298976	482483	277885177	174496618
Νομός Αττικής	47365	111064	76498365	62938389
Περιφέρεια Πρωτευούσης	28178	82344	58192838	50499046
Διαμέρισμα Αθηνών	5183	20195	15044099	12764813
Διαμέρισμα Πειραιώς	9482	28661	18837460	16684676
Διαμέρισμα Δ. Αττικής	6761	15832	9121433	5339295
Διαμέρισμα Α. Αττικής	6752	17656	15189846	15710262
Υπόλοιπο Ν. Αττικής	19187	28720	18305527	12439343
Διαμέρισμα Πειραιώς	3252	4888	2130997	1755519
Διαμέρισμα Δ. Αττικής	4339	6473	5074799	2631576
Διαμέρισμα Α. Αττικής	11596	17359	11099731	8052248
Λοιπή Στερεά Ελλάς και Εύβοια	33262	48493	25416353	12784001
Αιτωλίας και Ακαρνανίας	7649	11347	5574153	2612339
Βοιωτίας	6639	9592	5832231	3318178
Ευβοίας	7924	11833	6169564	3116277
Ευρυτανίας	1019	1402	617630	307862
Φθιώτιδος	7813	11082	5867582	2879872
Φωκίδος	2218	3237	1355193	549473
Πελοπόννησος	48242	68861	33573905	20669308
Αργολίδος	4332	6237	3571372	2651916
Αρκαδίας	3331	4919	2339358	1646098
Αχαΐας	10890	17799	10228308	4892764
Πάτραι (πολεοδ.συγκρότημα)	4465	8662	5718253	2868564
Υπόλοιπο Ν. Αχαΐας	6425	9137	4510055	2024200
Ηλείας	9083	11576	5083351	2627678
Κορινθίας	11373	15048	6648001	4566511
Λακωνίας	3196	4536	1944602	1398304
Μεσσηνίας	6037	8746	3758913	2886037
Ιόνιοι Νήσοι	10356	14535	6173766	3785121
Ζακύνθου	1853	2350	835146	452054
Κερκύρας	5866	8569	4102957	2882964
Κεφαλληνίας	1669	2115	818567	273795
Λευκάδος	968	1501	417096	176308
Ήπειρος	14820	19782	10202913	5420185
Άρτης	2746	3744	1787491	754969
Θεσπρωτίας	2508	3126	1463364	807921
Ιωαννίνων	5812	8094	4654361	2783981
Πρεβέζης	3754	4818	2297697	1073314

Πίνακας Α:1. Νέες οικοδομές, όροφοι, όγκος και αξία αυτών, κατά γεωγραφικό διαμέρισμα και νομό. Σύνολο των ετών 1979-1983(συνέχεια).

Όγκος σε μ³, αξία σε χιλ. δραχμές

Γεωγραφικό διαμέρισμα και νομός	ΝΕΕΣ ΟΙΚΟΔΟΜΕΣ			
	1979 - 1983			
	Αριθμός	Όροφοι	Όγκος	Αξία
Θεσσαλία	27829	37670	20358095	10614404
Καρδίτσης	5897	7423	3653563	1558600
Λαρίσης	8755	12400	7411439	4173928
Λάρισα(δήμος)	2616	5141	3667219	2298128
Υπόλοιπο Ν. Λαρίσης	6139	7259	3744220	1875800
Μαγνησίας	6647	9537	5238145	3016487
Βόλος(πολεοδ.συγκρότημα)	2580	4498	3232736	1887970
Υπόλοιπο Ν. Μαγνησίας	4067	5039	2005409	1128517
Τρικάλων	6530	8310	4054948	1865389
Μακεδονία	73596	116786	69563628	37926728
Γρεβενών	2039	2591	1130262	450375
Δράμας	3627	5319	2972881	1604462
Ημαθίας	5106	7971	4658885	2717029
Θεσσαλονίκης	18295	36410	24484011	14539058
Θεσσαλονίκη (πολεοδ.συγκρότημα)	5675	18294	12672095	8852955
Υπόλοιπο Ν. Θεσσαλονίκης	12620	18116	11811916	5686103
Καβάλας	5226	7906	4919909	2691700
Καστορίας	1807	3043	2121673	1174391
Κιλκίς	4787	5997	3486628	1688011
Κοζάνης	5312	8097	4880082	2509911
Πέλλης	5739	8455	4601896	3027684
Πιερίας	5406	8203	4580291	1903785
Σερρών	8389	10662	5642268	3041330
Φλωρίνης	1962	2732	1542462	736144
Χαλκιδικής	5901	9400	4542380	1842848
Θράκη	9737	14674	9212654	4820011
Έβρου	5774	8257	4210550	2208716
Ξάνθης	2198	2510	2776050	1343302
Ροδόπης	1765	2907	2226054	1267993
Νήσοι Αιγαίου	19736	28330	13825753	8237510
Δωδεκανήσου	7709	11633	6617862	4167628
Κυκλάδων	4226	6046	2543475	1603767
Λέσβου	3713	5187	2129235	1279301
Σάμου	1651	2361	954532	530381
Χίου	2437	3103	1580649	656433
Κρήτη	14033	22288	13059745	7300961
Ηρακλείου	5093	8467	5712830	3424018
Ηράκλειον (πολεοδ.συγκρότημα)	1366	3235	2263320	1258320
Υπόλοιπο Ν. Ηρακλείου	3727	5232	3449510	2165698
Λασιθίου	3358	5411	2602475	1479882
Ρεθύμνης	2349	3387	2013798	1059090
Χανίων	3233	5023	2730642	1337971

Πίνακας Α:2. Προσθήκες οικοδομών, όροφοι, όγκος και αξία αυτών, κατά γεωγραφικό διαμέρισμα και νομό. Σύνολο των ετών 1979-1983.

Όγκος σε μ³, αξία σε χιλ. δραχμές

Γεωγραφικό διαμέρισμα και νομός	Π Ρ Ο Σ Θ Η Κ Ε Σ			
	1979 - 1983			
	Αριθμός	Όροφοι	Όγκος	Αξία
ΣΥΝΟΛΟ ΧΩΡΑΣ	152367	104747	60574067	38646631
Νομός Αττικής	47838	47825	23760249	18159640
Περιφέρεια Πρωτεύουσας	39557	42425	19455127	15429196
Διαμέρισμα Αθηνών	6830	7798	3653133	3128379
Διαμέρισμα Πειραιώς	13501	14874	6655093	5410469
Διαμέρισμα Δ. Αττικής	12722	13594	5646599	3477733
Διαμέρισμα Α. Αττικής	6504	6159	3500302	3412615
Υπόλοιπο Ν. Αττικής	8281	5400	4305122	2730444
Διαμέρισμα Πειραιώς	1843	1083	635231	523002
Διαμέρισμα Δ. Αττικής	2548	1729	1534520	814344
Διαμέρισμα Α. Αττικής	3890	2588	2135371	1393098
Λοιπή Στερεά Ελλάδα και Εύβοια	15982	9197	6757837	3376884
Αιτωλίας και Ακαρνανίας	4616	2621	1763456	770733
Βοιωτίας	2728	1466	1603942	885118
Ευβοίας	3896	2384	1617184	879473
Ευρυτανίας	190	145	66819	32335
Φθιώτιδος	3709	2160	1481766	712385
Φωκίδος	843	421	224664	96840
Πελοπόννησος	19573	10308	6239134	4016917
Αργολίδος	2182	1302	867173	642215
Αρκαδίας	2156	1319	583392	476788
Αχαΐας	4976	3299	1954070	1009412
Πάτραι (πολεοδ. συγκρότημα)	2276	1959	1153978	570588
Υπόλοιπο Ν. Αχαΐας	2700	1340	800092	438824
Ηλείας	2299	965	620873	323176
Κορινθίας	2278	1136	781354	512821
Λακωνίας	2622	1083	645221	464714
Μεσσηνίας	3060	1204	787031	587791
Ιόνιοι Νήσοι	5557	3053	1436378	742277
Ζακύνθου	1354	997	316948	175095
Κερκύρας	2070	1206	633516	412507
Κεφαλληνίας	1844	662	426085	130852
Λευκάδος	289	188	59829	23823
Ήπειρος	6879	2443	1904565	1028145
Άρτης	1188	529	452080	204242
Θεσπρωτίας	833	183	149769	78213
Ιωαννίνων	2947	1091	897463	563488
Πρεβέζης	1911	640	405253	182202

Πίνακας Α:2 . Προσθήκες οικοδομών, όροφοι, όγκος και αξία αυτών, κατά γεωγραφικό διαμέρισμα και νομό. Σύνολο των ετών 1979-1983(συνέχεια).

Όγκος σε μ³, αξία σε χιλ.δραχμές

Γεωγραφικό διαμέρισμα και νομός	Π Ρ Ο Σ Θ Η Κ Ε Σ			
	1979 - 1983			
	Αριθμός	Όροφοι	Όγκος	Αξία
Θεσσαλία	12859	5722	4175048	2426079
Καρδίτσης	2050	622	506882	230995
Λαρίσης	4086	1877	1505227	874301
Λάρισα(δήμος)	1342	1193	663049	422799
Υπόλοιπο Ν. Λαρίσης	2744	684	842178	451502
Μαγνησίας	4835	2708	1656742	1071145
Βόλος(πολεοδ.συγκρότημα)	2630	1831	942136	626986
Υπόλοιπο Ν. Μαγνησίας	2205	877	714606	444159
Τρικάλων	1888	515	506197	249638
Μακεδονία	21360	11799	9040409	4749914
Γρεβενών	524	160	116029	51356
Δράμας	1787	590	495438	265829
Ημαθίας	1954	981	696587	412519
Θεσσαλονίκης	4631	3091	3803682	1988105
Θεσσαλονίκη (πολεοδ.συγκρότημα)	1966	1756	1326814	858141
Υπόλοιπο Ν. Θεσσαλονίκης	2665	1337	2476868	1129964
Καβάλας	1670	734	375780	211505
Καστορίας	430	299	146050	94913
Κιλκίς	813	564	266842	125581
Κοζάνης	1349	938	519531	293013
Πέλλης	1653	1160	680391	362895
Πιερίας	2326	1584	909478	410176
Σερρών	2150	800	503775	299261
Φλωρίνης	508	221	126941	67801
Χαλκιδικής	1565	677	399885	166960
Θράκη	1762	1308	1000081	517118
Έβρου	1307	609	351171	201261
Ξάνθης	883	434	480534	207918
Ροδόπης	572	265	168376	107939
Νήσοι Αιγαίου	11861	6452	2871688	1694597
Δωδεκανήσου	3733	2460	1223820	724586
Κυκλάδων	2441	1465	594498	372103
Λέσβου	2939	1226	468273	299863
Σάμου	1077	617	256784	142270
Χίου	1671	684	328313	155775
Κρήτη	7696	6640	3388678	1935060
Ηρακλείου	3345	2991	1786986	1026103
Ηράκλειο(πολεοδ.συγκρότημα)	1836	2024	957194	567950
Υπόλοιπο Ν. Ηρακλείου	1509	967	829792	458153
Λασιθίου	1829	1631	689420	388281
Ρεθύμνης	1065	904	379435	228652
Χανίων	1457	1114	532837	292024

Πίνακας Α:3. Νέες οικοδομές, όροφοι, όγκος και αξία αυτών, κατά γεωγραφικό διαμέρισμα και νομό. Έτος 1983.

Όγκος σε μ3, αξία σε χιλ. δραχμές

Γεωγραφικό διαμέρισμα και νομός	ΝΕΕΣ ΟΙΚΟΔΟΜΕΣ			
	Αριθμός	Όροφοι	Όγκος	Αξία
ΣΥΝΟΛΟ ΧΩΡΑΣ	62024	96424	50224965	36900755
Νομός Αττικής	8261	18223	11552941	9916643
Περιφέρεια Πρωτευούσης	4812	12992	8673361	7749793
Διαμέρισμα Αθηνών	779	2611	1751395	1488306
Διαμέρισμα Πειραιώς	1715	4728	2863887	2676718
Διαμέρισμα Δ. Αττικής	1026	2484	1394224	848657
Διαμέρισμα Α. Αττικής	1292	3169	2663855	2736112
Υπόλοιπο Ν. Αττικής	3449	5231	2879580	2166850
Διαμέρισμα Πειραιώς	553	861	359720	293870
Διαμέρισμα Δ. Αττικής	744	1119	641366	372125
Διαμέρισμα Α. Αττικής	2152	3251	1878494	1500855
Λοιπή Στερεά Ελλάς και Εύβοια	7804	11388	5236518	3360015
Αιτωλίας και Ακαρνανίας	1758	2676	1187158	698565
Βοιωτίας	1331	1917	1044486	764154
Ευβοίας	1377	2054	913815	601582
Ευρυτανίας	415	595	256717	133923
Φθιώτιδας	2300	3169	1395053	970102
Φωκίδος	623	977	439289	191689
Πελοπόννησος	11218	16231	7352053	5242582
Αργολίδος	964	1419	753804	596382
Αρκαδίας	804	1244	584485	462318
Αχαΐας	2640	4256	2109571	1229186
Πάτραι (πολεοδ.συγκρότημα)	916	1722	1002740	648962
Υπόλοιπο Ν. Αχαΐας	1724	2534	1106831	580224
Ηλείας	2123	2710	1098135	779914
Κορινθίας	2468	3270	1393912	1004540
Λακωνίας	764	1142	507807	409985
Μεσσηνίας	1455	2190	904339	760257
Ιόνιοι Νήσοι	2017	2844	1307913	1112248
Ζακύνθου	431	561	204517	116761
Κερκύρας	966	1407	729311	833003
Κεφαλληνίας	346	456	198393	72403
Λευκάδος	274	420	175692	90081
Ήπειρος	3240	4390	2068847	1316058
Άρτης	690	913	419117	208003
Θεσπρωτίας	470	642	290061	233484
Ιωαννίνων	1310	1842	867418	594184
Πρεβέζης	770	993	492251	280387

Πίνακας Α:3. Νέες οικοδομές, όροφοι, όγκος και αξία αυτών, κατά γεωγραφικό διαμέρισμα και νομό. Έτος 1983(συνέχεια).

Όγκος σε μ3, αξία σε χιλ. δραχμές

Γεωγραφικό διαμέρισμα και νομός	ΝΕΕΣ ΟΙΚΟΔΟΜΕΣ			
	Αριθμός	Όροφοι	Όγκος	Αξία
Θεσσαλία	6093	8209	3935990	2643868
Καρδίτσης	1586	1998	928651	452201
Λαρίσης	1564	2098	1147640	955401
Λάρισα(δήμος)	365	656	437544	479209
Υπόλοιπο Ν. Λαρίσης	1199	1442	710096	476192
Μαγνησίας	1318	1953	897624	731619
Βόλος(πολεοδ.συγκρότημα)	430	816	526785	449786
Υπόλοιπο Ν. Μαγνησίας	888	1137	370839	281833
Τρικάλων	1625	2160	962075	504647
Μακεδονία	13807	20995	11870207	8621733
Γρεβενών	367	454	191584	98951
Δράμας	603	842	436508	253733
Ημαθίας	1025	1529	870016	638996
Θεσσαλονίκης	2907	5756	4020087	3630995
Θεσσαλονίκη (πολεοδ.συγκρότημα)	981	3030	2094591	2289723
Υπόλοιπο Ν. Θεσσαλονίκης	1926	2726	1925496	1341272
Καβάλας	968	1359	731338	426533
Καστορίας	327	492	400515	325607
Κιλκίς	792	976	741863	580096
Κοζάνης	1134	1785	1013719	665825
Πέλλης	1296	1854	862721	496987
Πιερίας	1030	1455	621356	310689
Σερρών	1623	1959	833440	539089
Φλωρίνης	669	881	441893	224993
Χαλκιδικής	1066	1653	705167	429239
Θράκη	1799	2588	1354192	878486
Έβρου	971	1323	675992	364922
Ξάνθης	345	485	272776	169240
Ροδόπης	483	780	405424	344324
Νήσοι Αιγαίου	4486	6463	2770635	1856696
Δωδεκανήσου	1708	2565	1210643	697013
Κυκλάδων	1240	1746	699473	544884
Λέσβου	678	996	395021	331527
Σάμου	406	569	210949	150720
Χίου	454	587	254549	132552
Κρήτη	3299	5093	2775669	1952426
Ηρακλείου	1140	1784	1099460	883103
Ηράκλειο(πολεοδ.συγκρότημα)	239	514	385078	336228
Υπόλοιπο Ν. Ηρακλείου	901	1270	714382	546875
Λασιθίου	778	1248	533397	336880
Ρεθύμνης	564	842	493419	330271
Χανίων	817	1219	649393	402172

Πίνακας Α: 3α Προσθήκες οικοδομών, όροφοι, όγκος και αξία αυτών, κατά γεωγραφικό διαμέρισμα και νομό. Έτος 1983.

Όγκος σε μ3, αξία σε χιλ. δραχμές

Γεωγραφικό διαμέρισμα και νομός	ΠΡΟΣΘΗΚΕΣ ΟΙΚΟΔΟΜΩΝ			
	Αριθμός	Όροφοι	Όγκος	Αξία
ΣΥΝΟΛΟ ΧΩΡΑΣ	28174	18813	10485751	7732954
Νομός Αττικής	7580	7549	3733120	2934011
Περιφέρεια Πρωτευούσης	6194	6602	2997012	2449013
Διαμέρισμα Αθηνών	1082	1152	544030	477468
Διαμέρισμα Πειραιώς	2066	2215	1006752	847901
Διαμέρισμα Δ. Αττικής	1926	2158	874196	543013
Διαμέρισμα Α. Αττικής	1120	1077	572034	580631
Υπόλοιπο Ν. Αττικής	1386	947	736108	484998
Διαμέρισμα Πειραιώς	318	181	105078	87118
Διαμέρισμα Δ. Αττικής	407	343	226318	130383
Διαμέρισμα Α. Αττικής	661	423	404712	267497
Λοιπή Στερεά Ελλάδα και Εύβοια	3036	1880	1181679	815350
Αιτωλίας και Ακαρνανίας	785	488	294458	181300
Βοιωτίας	646	343	297080	219701
Ευβοίας	618	411	267517	195248
Ευρυτανίας	61	44	19797	9420
Φθιώτιδος	727	469	242488	182637
Φωκίδος	199	125	60339	27044
Πελοπόννησος	4064	2138	11176525	879649
Αργολίδος	409	252	149038	124857
Αρκαδίας	371	269	112321	91464
Αγαΐας	1180	723	368930	252060
Πάτραι (πολεοδ. συγκρότημα)	481	415	195065	122771
Υπόλοιπο Ν. Αγαΐας	699	308	173865	129289
Ηλείας	528	206	150071	105659
Κορινθίας	352	113	88424	60913
Λακωνίας	566	260	130470	104045
Μεσσηνίας	648	315	177271	140651
Ιόνιοι Νήσοι	1023	528	244941	159458
Ζακύνθου	266	176	63637	37366
Κερκύρας	365	203	86508	87053
Κεφαλληνίας	306	98	73428	24514
Λευκάδος	86	51	21368	10525
Ήπειρος	1276	540	388882	226632
Άρτης	317	145	127499	57347
Θεσπρωτίας	129	45	24760	17038
Ιωαννίνων	544	235	171990	116598
Πρεβέζης	286	115	64633	35649

Πίνακας Α:3α . Προσθήκες οικοδομών, όροφοι, όγκος και αξία αυτών, κατά γεωγραφικό διαμέρισμα και νομό. Έτος 1983(συνέχεια).

Όγκος σε μ3, αξία σε χιλ. δραχμές

Γεωγραφικό διαμέρισμα και νομός	ΠΡΟΣΘΗΚΕΣ ΟΙΚΟΔΟΜΩΝ			
	Αριθμός	Όροφοι	Όγκος	Αξία
Θεσσαλία	2786	1241	1007783	727425
Καρδίτσης	446	140	99045	54482
Λαοΐσης	836	353	261605	215156
Λάρισα(δήμος)	227	217	92010	95524
Υπόλοιπο Ν. Λαοΐσης	609	136	169595	119632
Μαγνησίας	1012	596	505689	379924
Βόλος(πολεοδ.συγκρότημα)	498	402	150496	146781
Υπόλοιπο Ν. Μαγνησίας	514	194	355193	233143
Τοικάλων	492	152	141444	77863
Μακεδονία	3982	2103	1374024	962574
Γρεβενών	76	25	16902	9348
Δράμας	285	87	84259	55281
Ημαθίας	379	179	102879	73888
Θεσσαλονίκης	724	458	384568	325193
Θεσσαλονίκη (πολεοδ.συγκρότημα)	291	252	164310	166163
Υπόλοιπο Ν. Θεσσαλονίκης	433	206	220258	159030
Καβάλας	383	173	92789	59097
Καστορίας	91	54	26233	21927
Κιλκίς	118	95	45469	36103
Κοζάνης	283	214	115153	81391
Πέλλης	321	205	142319	92153
Πιερίας	439	322	178208	88299
Σερρών	485	159	101639	69251
Φλωρίνης	136	34	24487	14804
Χαλκιδικής	257	98	59119	35839
Θράκη	500	246	179291	117414
Έβρου	293	159	99055	56680
Ξάνθης	99	42	44739	28395
Ροδόπης	108	45	35497	32339
Νήσοι Αιγαίου	2428	1408	602987	436426
Δωδεκανήσου	744	526	245575	158702
Κυκλάδων	662	415	158249	124642
Λέσβου	501	209	84776	74144
Σάμου	248	142	61346	48527
Χίου	273	116	57041	30411
Κρήτη	1499	1180	596519	474015
Ηρακλείου	541	453	252844	202345
Ηράκλειο(πολεοδ.συγκρότημα)	222	250	116299	97108
Υπόλοιπο Ν. Ηρακλείου	319	203	136545	105237
Λασιθίου	344	289	134526	99443
Ρεθύμνης	196	178	72433	75960
Χανίων	418	260	136716	96267

Πίνακας Α:4 . Νέες κατοικίες κατά αριθμό δωματίων, γεωγραφικό διαμέρισμα και νομό. Έτος 1983.

Γεωγραφικό διαμέρισμα και νομός	Νέες Κατοικίες				
	Κατοικίες με δωμάτια:				
	1	2	3	4	5 και άνω
ΣΥΝΟΛΟ ΧΩΡΑΣ	4885	14725	34769	35447	24118
Νομός Αττικής	722	3481	9895	8317	6562
Περιφέρεια Πρωτευούσης	590	2762	7923	6670	4871
Διαμέρισμα Αθηνών	181	650	1814	1334	712
Διαμέρισμα Πειραιώς	222	1127	2697	2163	1562
Διαμέρισμα Δ. Αττικής	117	622	2417	1771	678
Διαμέρισμα Α. Αττικής	70	363	995	1402	1919
Υπόλοιπο Ν. Αττικής	132	719	1972	1647	1691
Διαμέρισμα Πειραιώς	43	182	376	298	159
Διαμέρισμα Δ. Αττικής	38	159	691	551	285
Διαμέρισμα Α. Αττικής	51	378	905	798	1247
Λοιπή Στερεά Ελλάδα και Εύβοια	478	1712	4265	3879	2146
Αιτωλίας και Ακαρνανίας	128	369	1071	1056	430
Βοιωτίας	63	319	727	674	357
Ευβοίας	179	473	719	645	601
Ευρυτανίας	23	73	361	186	23
Φθιώτιδος	46	393	1017	950	601
Φωκίδος	39	85	370	368	134
Πελοπόννησος	733	2173	5289	5605	3668
Αργολίδος	148	262	449	490	507
Αρκαδίας	114	258	535	466	230
Αχαΐας	299	659	1489	1630	813
Πάτραι (πολεοδ. συγκρότημα)	103	246	788	785	388
Υπόλοιπο Ν. Αχαΐας	196	413	701	845	425
Ηλείας	1	116	918	1250	406
Κορινθίας	53	454	623	634	1113
Λακωνίας	25	114	288	362	406
Μεσσηνίας	93	310	987	773	193
Ιόνιοι Νήσοι	477	743	1105	834	357
Ζακύνθου	101	134	209	175	94
Κερκύρας	355	509	602	310	102
Κεφαλληνίας	18	37	112	214	105
Λευκάδος	3	63	182	135	56
Ήπειρος	213	751	1781	1467	714
Άρτης	55	204	420	287	94
Θεσπρωτίας	42	108	178	169	211
Ιωαννίνων	54	266	723	651	335
Πρεβέζης	62	173	460	360	74

Πίνακας Α:4 . Νέες κατοικίες κατά αριθμό δωματίων, γεωγραφικό διαμέρισμα και νομό. Έτος 1983(συνέχεια).

Γεωγραφικό διαμέρισμα και νομός	Νέες Κατοικίες				
	Κατοικίες με δωμάτια:				
	1	2	3	4	5 και άνω
Θεσσαλία	455	1033	2198	2893	1894
Καρδίτσης	32	227	378	595	499
Λαρίσης	71	212	485	805	543
Λάρισα(δήμος)	53	117	243	421	266
Υπόλοιπο Ν. Λαρίσης	18	95	242	384	277
Μαγνησίας	295	381	702	629	315
Βόλος(πολεοδ.συγκρότημα)	103	206	442	368	177
Υπόλοιπο Ν. Μαγνησίας	192	175	260	261	138
Τρικάλων	57	213	633	864	537
Μακεδονία	482	2215	5356	7813	5910
Γρεβενών	-	41	171	127	62
Δράμας	7	25	104	273	322
Ημαθίας	11	109	372	598	498
Θεσσαλονίκης	273	777	2014	2403	1504
Θεσσαλονίκη (πολεοδ.συγκρότημα)	144	517	1556	1784	862
Υπόλοιπο Ν. Θεσσαλονίκης	129	260	458	619	642
Καβάλας	18	290	417	483	276
Καστορίας	3	24	57	171	199
Κιλκίς	11	51	133	213	235
Κοζάνης	62	204	386	842	616
Πέλλης	18	88	296	549	602
Πιερίας	62	116	269	621	421
Σερρών	8	55	181	650	448
Φλωρίνης	9	39	235	257	300
Χαλκιδικής	-	396	721	626	427
Θράκη	31	166	674	930	663
Έβρου	15	72	235	486	305
Ξάνθης	5	38	146	130	166
Ροδόπης	11	56	293	314	192
Νήσοι Αιγαίου	976	1554	2580	1882	901
Δωδεκανήσου	447	581	1140	841	388
Κυκλάδων	440	567	626	429	147
Λέσβου	48	282	451	224	106
Σάμου	39	76	169	186	111
Χίου	2	48	194	202	149
Κρήτη	318	897	1626	1827	1303
Ηρακλείου	16	143	507	839	464
Ηράκλειο(πολεοδ.συγκρότημα)	7	91	216	329	207
Υπόλοιπο Ν. Ηρακλείου	9	52	291	510	257
Λασιθίου	193	409	537	297	99
Ρεθύμνης	90	191	327	288	114
Χανίων	19	154	255	403	626

Πίνακας Α:4α . Νέες κατοικίες και βελτιώσεις κατοικιών, αριθμός κατοικήσιμων δωματίων και όγκος αυτών, κατά γεωγραφικό διαμέρισμα και νομό. Έτος 1983.

Όγκος σε μ3

Γεωγραφικό διαμέρισμα και νομός	Νέες κατοικίες			Βελτιώσεις κατοικιών	
	Αριθμός	Δωμάτια κατοική- σιμα	Όγκος	Δωμάτια κατοική- σιμα	Όγκος
ΣΥΝΟΛΟ ΧΩΡΑΣ	113944	410580	42914734	8691	864391
Νομός Αττικής	28977	107428	11970689	1300	161791
Περιφέρεια Πρωτευούσης	22816	83508	9241054	885	112188
Διαμέρισμα Αθηνών	4691	15967	1691062	188	23457
Διαμέρισμα Πειραιώς	7771	27760	3186977	264	30521
Διαμέρισμα Δ. Αττικής	5605	19086	1899795	50	6071
Διαμέρισμα Α. Αττικής	4749	20695	2463220	383	52139
Υπόλοιπο Ν. Αττικής	6161	23920	2729635	415	49603
Διαμέρισμα Πειραιώς	1058	3556	389381	105	11826
Διαμέρισμα Δ. Αττικής	1724	6059	604919	61	4735
Διαμέρισμα Α. Αττικής	3379	14305	1735335	249	33042
Λοιπή Στερεά Ελλάδα και Εύβοια	12480	43590	4672416	606	58811
Αιτωλίας και Ακαρνανίας	3054	10629	1135158	10	2268
Βοιωτίας	2140	7430	783055	110	13133
Ευβοίας	2617	8955	901217	152	11201
Ευρυτανίας	666	2115	235774	1	148
Φθιώτιδος	3007	10972	1201527	322	28407
Φωκίδος	996	3489	415685	11	3654
Πελοπόννησος	17468	63157	6775677	1862	163436
Αργολίδος	1856	6705	681596	111	8978
Αρκαδίας	1603	5249	581129	110	7866
Αχαΐας	4890	16853	1910740	381	35571
Πάτραι (πολεοδ.συγκρότημα)	2310	8143	890399	71	6972
Υπόλοιπο Ν. Αχαΐας	2580	8710	1020341	310	28599
Ηλείας	2691	10035	1045463	385	32276
Κορινθίας	2877	11834	1283364	191	17343
Λακωνίας	1195	4707	435837	383	33366
Μεσσηνίας	2356	7774	837548	301	28036
Ιόνιοι Νήσοι	3516	10500	994514	277	34376
Ζακύνθου	713	2192	202700	32	2861
Κερκύρας	1878	4951	476963	66	9484
Κεφαλληνίας	486	1839	179729	169	21086
Λευκάδος	439	1518	135122	10	945
Ήπειρος	4926	16750	1792325	274	27267
Άρτης	1060	3355	366442	36	3282
Θεσπρωτίας	708	2576	270647	27	2544
Ιωαννίνων	2029	7203	767609	134	15673
Πρεβέζης	1129	3616	387627	77	5768

Πίνακας Α:4α . Νέες κατοικίες και βελτιώσεις κατοικιών, αριθμός κατοικήσιμων δωματίων και όγκος αυτών, κατά γεωγραφικό διαμέρισμα και νομό. Έτος 1983(συνέχεια).

Όγκος σε μ3

Γεωγραφικό διαμέρισμα και νομός	Νέες κατοικίες			Βελτιώσεις κατοικιών	
	Αριθμός	Δωμάτια κατοικήσιμα	Όγκος	Δωμάτια κατοικήσιμα	Όγκος
Θεσσαλία	8473	30681	3148033	1700	161010
Καρδίτσης	1731	6652	682680	326	27975
Λαρίσης	2116	7998	813036	590	55992
Λάρισα(δήμος)	1100	4065	405950	45	4733
Υπόλοιπο Ν. Λαρίσης	1016	3933	407086	545	51259
Μαγνησίας	2322	7372	773226	499	53876
Βόλος(πολεοδ.συγκρότημα)	1296	4274	458516	158	15897
Υπόλοιπο Ν. Μαγνησίας	1026	3098	314710	341	37979
Τρικάλων	2304	8659	879091	285	23167
Μακεδονία	21776	83563	8205869	1782	164621
Γρεβενών	401	1434	149257	52	5708
Δράμας	731	3145	298590	244	19542
Ημαθίας	1588	6443	675658	263	20611
Θεσσαλονίκης	6971	25562	2467044	3	2675
Θεσσαλονίκη (πολεοδ.συγκρότημα)	4863	17582	1637533	-	872
Υπόλοιπο Ν. Θεσσαλονίκης	2108	7980	829511	3	1803
Καβάλας	1484	5217	553003	348	29779
Καστορίας	454	2031	243567	15	3451
Κιλκίς	643	2632	278134	19	2153
Κοζάνης	2110	8205	839528	19	3733
Πέλλης	1553	6426	561666	132	10546
Πιερίας	1489	5833	574118	61	10030
Σερρών	1342	5584	597603	432	39863
Φλωρίνης	840	3396	351467	133	10101
Χαλκιδικής	2170	7655	616234	61	6429
Θράκη	2464	9606	923876	286	21718
Έβρου	1113	4415	429364	158	10059
Ξάνθης	485	1926	172454	67	5926
Ροδόπης	866	3265	322058	61	5733
Νήσοι Αιγαίου	7893	24056	2458134	387	50255
Δωδεκανήσου	3397	10417	1085927	77	4099
Κυκλάδων	2209	5961	601425	80	9395
Λέσβου	1111	3410	342937	1	19458
Σάμου	581	2017	176332	46	3683
Χίου	595	2251	251513	183	13620
Κρήτη	5971	21249	1973201	217	21106
Ηρακλείου	1969	7591	671179	20	2253
Ηράκλειο(πολεοδ.συγκρότημα)	850	3229	292626	7	739
Υπόλοιπο Ν. Ηρακλείου	1119	4362	378553	13	1514
Λασιθίου	1535	4327	445835	54	5378
Ρεθύμνης	1010	3217	338582	19	3054
Χανίων	1457	6114	517605	124	10421

Πίνακας Α:5 . Νέες οικοδομές, όροφοι, όγκος και αξία αυτών κατά περιοχές αστικές, ημιαστικές και αγροτικές. Έτη 1979-1983.

Όγκος σε χιλ.μ3, αξία σε χιλ.δραχμές

Στοιχεία οικοδομών	1979	1980	1981	1982	1983
ΝΕΕΣ ΟΙΚΟΔΟΜΕΣ					
ΣΥΝΟΛΟ ΕΛΛΑΔΟΣ					
Αριθμός	65498	58563	56327	56564	62024
Όροφοι	120320	96273	85447	84019	96424
Όγκος	78744	57582	48825	42510	50225
Αξία	43002522	34239987	31046586	29306768	36900755
ΑΣΤΙΚΕΣ ΠΕΡΙΟΧΕΣ					
Αριθμός	23595	17155	15011	13079	15392
Όροφοι	64098	40352	31020	27162	33352
Όγκος	49619	28919	20868	17235	21396
Αξία	31574978	19411846	15203023	13811918	18352936
ΠΕΡΙΦΕΡΕΙΑ ΠΡΩΤΕΥΟΥΣΗΣ					
Αριθμός	9592	5701	4051	4022	4812
Όροφοι	30909	16673	11162	10608	12992
Όγκος	23064	11889	7735	6832	8673
Αξία	19524718	10311093	6837832	6075610	7749793
ΣΥΓΚΡΟΤΗΜΑ ΘΕΣΣΑΛΟΝΙΚΗΣ					
Αριθμός	1138	1584	1072	900	981
Όροφοι	4065	5234	3294	2671	3030
Όγκος	2926	3494	2413	1745	2095
Αξία	1281074	1954253	1622757	1705148	2289723
ΛΟΙΠΕΣ ΠΟΛΕΙΣ					
Αριθμός	12865	9870	9888	8157	9599
Όροφοι	29124	18445	16564	13883	17330
Όγκος	23629	13536	10720	8658	10628
Αξία	10769186	7146500	6742434	6031160	8313420
ΗΜΙΑΣΤΙΚΕΣ ΠΕΡΙΟΧΕΣ					
Αριθμός	11687	12028	11281	10233	11175
Όροφοι	17830	18288	16239	14617	16602
Όγκος	10499	10683	9035	7352	8555
Αξία	4514076	5631442	5441135	4707958	5846620
ΑΓΡΟΤΙΚΕΣ ΠΕΡΙΟΧΕΣ					
Αριθμός	30216	29380	30035	33252	35457
Όροφοι	38392	37633	38188	42240	46470
Όγκος	18626	17979	18922	17923	20274
Αξία	6913468	9196699	10402428	10786892	12701199

Πίνακας Α:6 . Προσθήκες οικοδομών, όροφοι, όγκος και αξία αυτών κατά περιοχές αστικές, ημιαστικές και αγροτικές. Έτη 1979-1983


Όγκος σε χιλ.μ³, αξία σε χιλ.δραχμές

Στοιχεία προσθηκών	1979	1980	1981	1982	1983
ΠΡΟΣΘΗΚΕΣ ΟΙΚΟΔΟΜΩΝ					
ΣΥΝΟΛΟ ΕΛΛΑΔΟΣ					
Αριθμός	35867	32434	27098	28794	28174
Όροφοι	27298	22517	17296	18825	18813
Όγκος	16072	13797	10093	10127	10486
Αξία	8870112	8301749	6605681	7136135	7732954
ΑΣΤΙΚΕΣ ΠΕΡΙΟΧΕΣ					
Αριθμός	19810	15656	11799	13107	11841
Όροφοι	20215	14942	10428	12069	11231
Όγκος	10679	7704	5517	5607	5442
Αξία	6661339	5302253	3964235	4400154	4403815
ΠΕΡΙΦΕΡΕΙΑ ΠΡΩΤΕΥΟΥΣΗΣ					
Αριθμός	11623	8582	5831	7328	6193
Όροφοι	12883	9291	5968	7685	6601
Όγκος	6068	4219	2887	3283	2997
Αξία	4666709	3391350	2279023	2643321	2448738
ΣΥΓΚΡΟΤΗΜΑ ΘΕΣΣΑΛΟΝΙΚΗΣ					
Αριθμός	342	548	389	396	291
Όροφοι	271	528	347	358	252
Όγκος	254	382	294	233	164
Αξία	85617	224390	174997	206974	166163
ΛΟΙΠΕΣ ΠΟΛΕΙΣ					
Αριθμός	7845	6526	5579	5383	5357
Όροφοι	7061	5123	4113	4026	4378
Όγκος	4357	3103	2336	2090	2281
Αξία	1909013	1686513	1510215	1549859	1788914
ΗΜΙΑΣΤΙΚΕΣ ΠΕΡΙΟΧΕΣ					
Αριθμός	5437	5806	4903	4516	4691
Όροφοι	3343	3535	2767	2418	2820
Όγκος	2416	2960	1687	1774	2037
Αξία	1056828	1506380	1032925	1110297	1396085
ΑΓΡΟΤΙΚΕΣ ΠΕΡΙΟΧΕΣ					
Αριθμός	10620	10972	10396	11171	11642
Όροφοι	3740	4040	4101	4338	4762
Όγκος	2977	3133	2889	2746	3006
Αξία	1151945	1493116	1608521	1625684	1933054

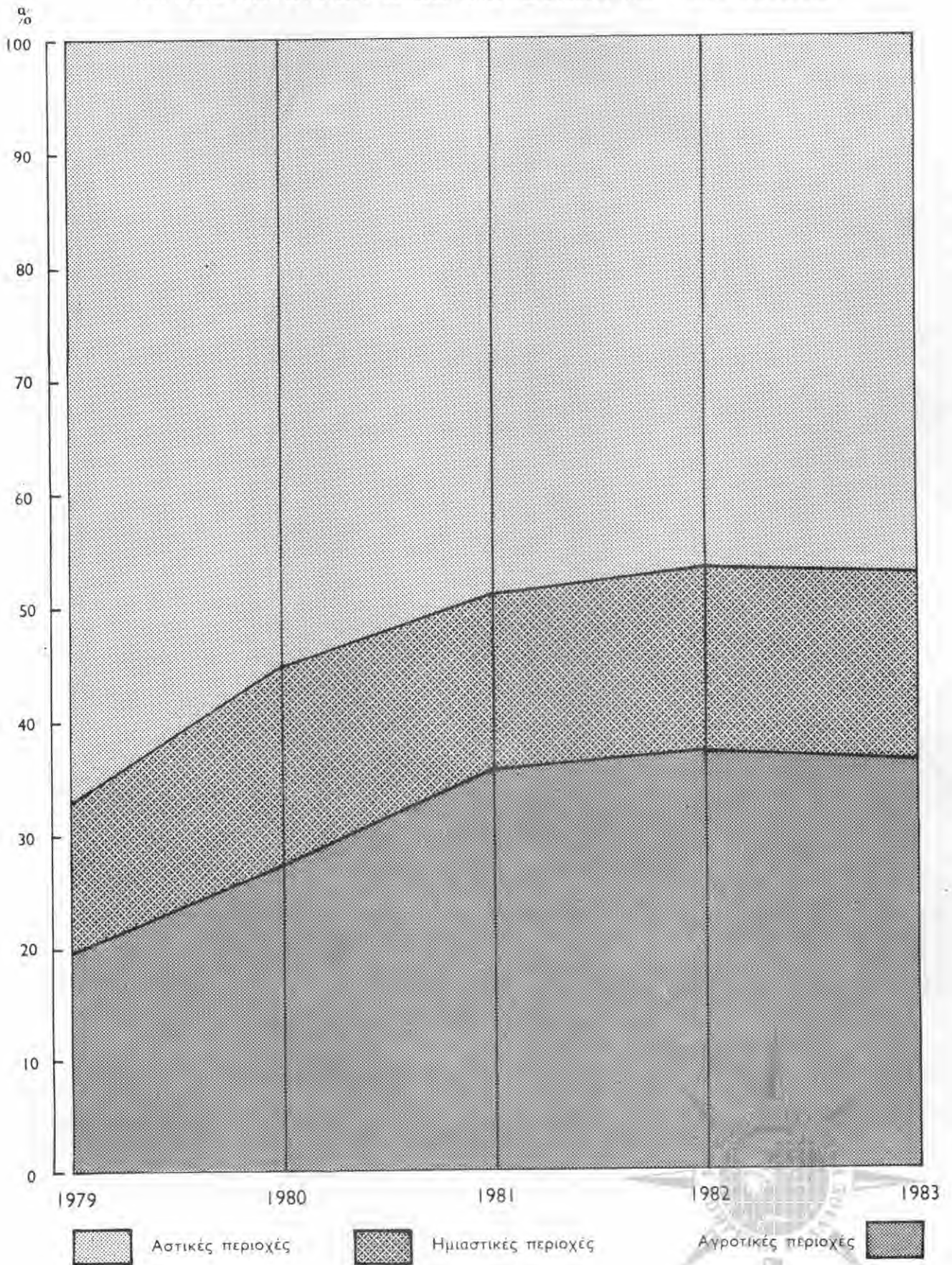
Πίνακας Α:7 . Επισκευές οικοδομών και αξία αυτών κατά περιοχές αστικές, ημιαστικές και αγροτικές. Έτη 1979-1983.

Αξία σε χιλ. δραχμές

Στοιχεία επισκευών	1979	1980	1981	1982	1983
	ΕΠΙΣΚΕΥΕΣ ΟΙΚΟΔΟΜΩΝ				
	ΣΥΝΟΛΟ ΕΛΛΑΔΟΣ				
Αριθμός	14760	8178	14200	8031	6129
Αξία	1953075	836782	2876752	1307369	1907007
	ΑΣΤΙΚΕΣ ΠΕΡΙΟΧΕΣ				
Αριθμός	6947	2810	8207	3330	2197
Αξία	1456157	509688	2032123	832933	1523991
	ΠΕΡΙΦΕΡΕΙΑ ΠΡΩΤΕΥΟΥΣΗΣ				
Αριθμός	519	474	5167	1289	871
Αξία	118977	93760	1440963	435987	336598
	ΣΥΓΚΡΟΤΗΜΑ ΘΕΣΣΑΛΟΝΙΚΗΣ				
Αριθμός	5235	976	758	243	161
Αξία	1273772	314138	230269	86077	72598
	ΛΟΙΠΕΣ ΠΟΛΕΙΣ				
Αριθμός	1193	1360	2282	1798	1165
Αξία	63408	101790	360891	310869	1114795
	ΗΜΙΑΣΤΙΚΕΣ ΠΕΡΙΟΧΕΣ				
Αριθμός	1863	1403	1917	1282	1150
Αξία	153731	98405	285342	156218	159875
	ΑΓΡΟΤΙΚΕΣ ΠΕΡΙΟΧΕΣ				
Αριθμός	5950	3965	4076	3419	2782
Αξία	343187	228689	559287	318218	223141



ΟΓΚΟΣ ΚΑΤΟΙΚΙΩΝ ΝΕΩΝ ΟΙΚΟΔΟΜΩΝ ΚΑΙ ΠΡΟΣΘΗΚΩΝ



Πίνακας Α:8 . Αριθμός νέων οικοδομών, κατά τύπο οικοδομής και περιοχές αστικές, ημιαστικές και αγροτικές. Έτη 1979-1983.

Έτος και τύπος οικοδομής	Σύνολο Χώρας	Περιοχές		
		Αστικές	Ημιαστικές	Αγροτικές
1979. Αριθμός οικοδομών από τις οποίες με:	65498	23595	11687	30216
1 όροφο	35542	6482	6702	22358
2 ορόφους	18109	6411	4124	7574
3 "	4706	3827	641	238
4 "	3186	3029	120	37
5 "	2460	2365	94	1
6 "	1173	1164	5	4
7 "	244	243	-	1
8 "	53	50	-	3
9 "	24	23	1	-
10 και άνω ορόφους	1	1	-	-
1980. Αριθμός οικοδομών από τις οποίες με:	58563	17155	12028	29380
1 όροφο	34116	5778	6868	21470
2 ορόφους	17203	5249	4326	7628
3 "	3620	2741	638	241
4 "	2026	1865	134	27
5 "	1034	971	54	9
6 "	410	398	8	4
7 "	95	94	-	1
8 "	41	41	-	-
9 "	16	16	-	-
10 και άνω ορόφους	2	2	-	-
1981. Αριθμός οικοδομών από τις οποίες με:	60794	16899	12288	31607
1 όροφο	39772	8036	7993	23743
2 ορόφους	16360	5006	3732	7622
3 "	2518	1818	485	215
4 "	1279	1201	58	20
5 "	559	537	19	3
6 "	239	238	-	1
7 "	31	30	1	-
8 "	21	20	-	1
9 "	14	12	-	2
10 και άνω ορόφους	1	1	-	-



Πίνακας Α:8 . Αριθμός νέων οικοδομών, κατά τύπο οικοδομής και περιοχές αστικές, ημιαστικές, και αγροτικές. Έτη 1979-1983(συνέχεια).

Έτος και τύπος οικοδομής	Σύνολο Χώρας	Περιοχές		
		Αστικές	Ημιαστικές	Αγροτικές
1982. Αριθμός οικοδομών από τις οποίες με:	56564	13079	10233	33252
1 όροφο	36053	5177	6360	24516
2 ορόφους	16391	4404	3456	8531
3 "	2290	1779	336	175
4 "	1113	1026	69	18
5 "	494	473	11	10
6 "	172	171	1	-
7 "	44	44	-	-
8 "	4	3	-	1
9 "	3	2	-	1
10 και άνω ορόφους	-	-	-	-
1983. Αριθμός οικοδομών από τις οποίες με:	62024	15392	11175	35457
1 όροφο	36436	5272	6432	24732
2 ορόφους	20269	5571	4171	10527
3 "	2960	2311	486	163
4 "	1542	1454	65	23
5 "	595	569	19	7
6 "	176	173	1	2
7 "	35	35	-	-
8 "	6	6	-	-
9 "	3	-	1	2
10 και άνω ορόφους	2	1	-	1



Πίνακας Α:8α . Αριθμός νέων οικοδομών, κατά τύπο οικοδομής, με ανάλυση των αστικών περιοχών. Έτη 1979-1983.

Έτος και τύπος οικοδομής	Σύνολο αστικών περιοχών	Περιφέρεια Πρωτευούσης	Συγκρότημα Θεσσαλονίκης	Λοιπές πόλεις
1979. Αριθμός οικοδομών από τις οποίες με:	23595	9592	1138	12865
1 όροφο	6482	1458	141	4883
2 ορόφους	6411	2242	203	3966
3 "	3827	2048	150	1629
4 "	3029	1643	341	1045
5 "	2365	1191	204	970
6 "	1164	826	52	286
7 "	243	144	17	82
8 "	50	29	17	4
9 "	23	10	13	-
10 και άνω ορόφους	1	1	-	-
1980. Αριθμός οικοδομών από τις οποίες με:	17155	5701	1584	9870
1 όροφο	5778	983	266	4529
2 ορόφους	5249	1514	284	3451
3 "	2741	1446	266	1029
4 "	1865	885	467	513
5 "	971	539	181	251
6 "	398	271	60	67
7 "	94	44	25	25
8 "	41	17	21	3
9 "	16	1	14	1
10 και άνω ορόφους	2	1	-	1
1981. Αριθμός οικοδομών από τις οποίες με:	16899	4571	1473	10855
1 όροφο	8036	1360	589	6087
2 ορόφους	5006	1152	276	3578
3 "	1818	960	160	698
4 "	1201	592	289	320
5 "	537	318	91	128
6 "	238	161	39	38
7 "	30	14	12	4
8 "	20	12	8	-
9 "	12	1	9	2
10 και άνω ορόφους	1	1	-	-



Πίνακας Α:8α . Αριθμός νέων οικοδομών, κατά τύπο οικοδομής, με ανάλυση των αστικών περιοχών. Έτη 1979-1983(συνέχεια).

Έτος και τύπος οικοδομής	Σύνολο αστικών περιοχών	Περιφέρεια Πρωτευούσης	Συγκρότημα Θεσσαλονίκης	Λοιπές πόλεις
1982. Αριθμός οικοδομών από τις οποίες με:	13079	4022	900	8157
1 όροφο	5177	848	150	4179
2 ορόφους	4404	1276	242	2886
3 "	1779	951	170	658
4 "	1026	525	223	278
5 "	473	293	71	109
6 "	171	117	29	25
7 "	44	8	14	22
8 "	3	2	1	-
9 "	2	2	-	-
10 και άνω ορόφους	-	-	-	-
1983. Αριθμός οικοδομών από τις οποίες με:	15392	4812	981	9599
1 όροφο	5272	876	144	4252
2 ορόφους	5571	1528	238	3805
3 "	2311	1218	146	947
4 "	1454	701	340	413
5 "	569	354	79	136
6 "	173	120	23	30
7 "	35	10	9	16
8 "	6	4	2	-
9 "	-	-	-	-
10 και άνω ορόφους	1	1	-	-



Πίνακας Α:9 . Όγκος νέων οικοδομών, κατά τύπο οικοδομής και περιοχές αστικές, ημιαστικές και αγροτικές. Έτη 1979-1983.

Όγκος σε χιλ.μ3

Έτος και τύπος οικοδομής	Σύνολο Χώρας	Περιοχές		
		Αστικές	Ημιαστικές	Αγροτικές
1979. Όγκος οικοδομών, από τις οποίες με:	78744	49619	10499	18626
1 όροφο	20114	5863	4008	10243
2 ορόφους	19014	7454	4248	7311
3 "	10180	7949	1368	864
4 "	10359	9823	413	123
5 "	10609	10173	434	2
6 "	6116	6076	27	13
7 "	1606	1557	-	50
8 "	472	452	-	20
9 "	242	240	2	-
10 και άνω ορόφους	31	31	-	-
1980. Όγκος οικοδομών, από τις οποίες με:	57582	28919	10683	17979
1 όροφο	23731	7944	4993	10793
2 ορόφους	15674	5514	3840	6320
3 "	6786	4844	1246	697
4 "	5164	4699	356	109
5 "	3567	3316	216	35
6 "	1662	1611	32	18
7 "	481	474	-	7
8 "	282	282	-	-
9 "	134	134	-	-
10 και άνω ορόφους	101	101	-	-
1981. Όγκος οικοδομών, από τις οποίες με:	48825	20868	9035	18922
1 όροφο	22257	6225	4539	11492
2 ορόφους	14671	5144	3277	6250
3 "	4992	3132	968	891
4 "	3485	3100	149	237
5 "	1940	1820	94	27
6 "	1062	1061	-	1
7 "	132	123	8	-
8 "	170	150	-	21
9 "	98	95	-	3
10 και άνω ορόφους	18	18	-	-



Πίνακας Α:9 . Όγκος νέων οικοδομών, κατά τύπο οικοδομής και περιοχές αστικές, ημιαστικές και αγροτικές. Έτη 1979-1983(συνέχεια).

Όγκος σε χιλ. μ3

Έτος και τύπος οικοδομής	Σύνολο Χώρας	Περιοχές		
		Αστικές	Ημιαστικές	Αγροτικές
1982. Όγκος οικοδομών, από τις οποίες με:	42510	17235	7352	17923
1 όροφο	19908	5229	3806	10872
2 ορόφους	13518	4307	2758	6452
3 "	3869	2778	571	520
4 "	2671	2471	163	37
5 "	1677	1588	48	41
6 "	649	644	6	-
7 "	189	189	-	-
8 "	22	22	-	-
9 "	7	7	-	1
10 και άνω ορόφους	-	-	-	-
1983. Όγκος οικοδομών, από τις οποίες με:	50225	21396	8555	20274
1 όροφο	21602	5666	4053	11883
2 ορόφους	16830	5527	3360	7943
3 "	4977	3722	899	356
4 "	3932	3721	153	59
5 "	2027	1913	89	24
6 "	641	632	1	8
7 "	180	180	-	-
8 "	32	32	-	-
9 "	1	-	-	1
10 και άνω ορόφους	3	3	-	-



Πίνακας Α:9α . Όγκος νέων οικοδομών, κατά τύπο οικοδομής, με ανάλυση των αστικών περιοχών. Έτη 1979-1983

Όγκος σε χιλ.μ3

Έτος και τύπος οικοδομής	Σύνολο αστικών περιοχών	Περιφέρεια Πρωτευούσης	Συγκρότημα Θεσσαλονίκης	Λοιπές πόλεις
1979. Όγκος οικοδομών, από τις οποίες με:	49619	23064	2926	23629
1 όροφο	5863	1327	129	4408
2 ορόφους	7454	2558	311	4585
3 "	7949	4169	252	3528
4 "	9823	4864	940	4019
5 "	10173	4767	704	4702
6 "	6076	4016	231	1829
7 "	1557	961	95	501
8 "	452	295	102	55
9 "	240	76	164	-
10 και άνω ορόφους	31	31	-	-
1980. Όγκος οικοδομών, από τις οποίες με:	28919	11889	3494	13536
1 όροφο	7944	2003	859	5082
2 ορόφους	5514	1708	339	3466
3 "	4844	2577	398	1869
4 "	4699	2270	974	1457
5 "	3316	1786	436	1093
6 "	1611	1061	171	379
7 "	474	210	103	161
8 "	282	168	101	13
9 "	134	20	113	1
10 και άνω ορόφους	101	86	-	15
1981. Όγκος οικοδομών, από τις οποίες με:	20868	7735	2413	10720
1 όροφο	6225	1255	798	4173
2 ορόφους	5144	1366	277	3501
3 "	3132	1660	188	1284
4 "	3100	1532	580	987
5 "	1820	1047	277	497
6 "	1061	661	139	260
7 "	123	58	49	16
8 "	150	81	69	-
9 "	95	57	36	2
10 και άνω ορόφους	18	18	-	-



Πίνακας Α:9α . Όγκος νέων οικοδομών, κατά τύπο οικοδομής, με ανάλυση των αστικών περιοχών. Έτη 1979-1983(συνέχεια).

Όγκος σε χιλ. μ³

Έτος και τύπος οικοδομής	Σύνολο αστικών περιοχών	Περιφέρεια Πρωτευούσης	Συγκρότημα Θεσσαλονίκης	Λοιπές πόλεις
1982. Όγκος οικοδομών, από τις οποίες με:	17235	6832	1745	8658
1 όροφο	5229	1227	491	3511
2 ορόφους	4307	1358	278	2671
3 "	2778	1558	204	1016
4 "	2471	1241	471	760
5 "	1588	963	158	467
6 "	644	434	85	124
7 "	189	25	55	109
8 "	22	19	3	-
9 "	7	7	-	-
10 και άνω ορόφους	-	-	-	-
1983. Όγκος οικοδομών, από τις οποίες με:	21396	8673	2095	10628
1 όροφο	5666	1494	490	3682
2 ορόφους	5527	1786	281	3460
3 "	3722	1948	191	1584
4 "	3721	1740	756	1225
5 "	1913	1206	235	473
6 "	632	429	80	122
7 "	180	47	50	82
8 "	32	20	12	-
9 "	-	-	-	-
10 και άνω ορόφους	3	3	-	-



Πίνακας Α:10 . Αξία νέων οικοδομών, κατά τύπο οικοδομής και περιοχές αστικές, ημιαστικές και αγροτικές. Έτη 1979-1983.

Αξία σε χιλ. δραχμές

Έτος και τύπος οικοδομής	Σύνολο Χώρας	Περιοχές		
		Αστικές	Ημιαστικές	Αγροτικές
1979. Αξία οικοδομών, από τις οποίες με:	43002522	31574978	4514076	6913468
1 όροφο	7601623	2733677	1520816	3347130
2 ορόφους	9115403	4303944	1866141	2945318
3 "	6063109	4943050	696735	423324
4 "	6910018	6624046	182538	103434
5 "	7227374	6987716	236813	2845
6 "	4433772	4418944	10433	4395
7 "	1091127	1013627	-	77500
8 "	403229	393707	-	9522
9 "	131667	131067	600	-
10 και άνω ορόφους	25200	25200	-	-
1980. Αξία οικοδομών, από τις οποίες με:	34239987	19411846	5631442	9196699
1 όροφο	12064076	4241517	2325550	5497009
2 ορόφους	8899721	3616242	2116362	3167117
3 "	4730000	3533680	814098	382222
4 "	3747507	3441687	188880	116940
5 "	2749695	2562236	169774	17685
6 "	1290656	1260752	16778	13126
7 "	328329	325729	-	2600
8 "	256473	256473	-	-
9 "	85930	85930	-	-
10 και άνω ορόφους	87600	87600	-	-
1981. Αξία οικοδομών, από τις οποίες με:	31046586	15203023	5441135	10402428
1 όροφο	11928769	3753642	2520968	5654159
2 ορόφους	9417132	3636570	2062837	3717725
3 "	3906925	2504591	699029	703305
4 "	2892394	2530001	86213	276180
5 "	1621595	1534050	69187	18358
6 "	905829	904671	-	1158
7 "	111232	108331	2901	-
8 "	181404	152104	-	29300
9 "	72246	70003	-	2243
10 και άνω ορόφους	9060	9060	-	-



Πίνακας Α:10. Αξία νέων οικοδομών, κατά τύπο οικοδομής και περιοχές αστικές, ημιαστικές και αγροτικές. Έτη 1979-1983(συνέχεια).

Αξία σε χιλ. δραχμές

Έτος και τύπος οικοδομής	Σύνολο Χώρας	Περιοχές		
		Αστικές	Ημιαστικές	Αγροτικές
1982. Αξία οικοδομών, από τις οποίες με:	29306768	13811918	4707958	10786892
1 όροφο	11780601	3598702	2249614	5932285
2 ορόφους	9509583	3404868	1872295	4232420
3 "	3329049	2375382	422525	531142
4 "	2354235	2199512	121211	33512
5 "	1556680	1461714	37883	57083
6 "	587425	582995	4430	-
7 "	162059	162059	-	-
8 "	20401	20281	-	120
9 "	6735	6405	-	330
10 και άνω ορόφους	-	-	-	-
1983. Αξία οικοδομών, από τις οποίες με:	36900755	18352936	5846620	12701199
1 όροφο	13710537	4186310	2543766	6980461
2 ορόφους	12261266	4587308	2374399	5299559
3 "	4354516	3299796	734653	320067
4 "	3680619	3514150	108042	58427
5 "	2051477	1932712	84525	34240
6 "	617470	608560	1045	7865
7 "	198075	198075	-	-
8 "	22890	22890	-	-
9 "	660	-	190	470
10 και άνω ορόφους	3245	3135	-	110



Πίνακας Α:10α . Αξία νέων οικοδομών, κατά τύπο οικοδομής, με ανάλυση των αστικών περιοχών. Έτη 1979-1983.

Αξία σε χιλ. δραχμές

Έτος και τύπος οικοδομής	Σύνολο αστικών περιοχών	Περιφέρεια Πρωτευούσης	Συγκρότημα Θεσσαλονίκης	Λοιπές Πόλεις
1979. Αξία οικοδομών, από τις οποίες με:	31574978	19524718	1281074	10769186
1 όροφο	2733677	950167	47448	1736062
2 ορόφους	4303944	2093986	123989	2085969
3 "	4943050	3208109	87114	1647827
4 "	6624046	4225918	525112	1873016
5 "	6987716	4469540	256128	2262048
6 "	4418944	3441981	78405	898558
7 "	1013627	749780	36636	227211
8 "	393707	308226	46986	38495
9 "	131067	51811	79256	-
10 και άνω ορόφους	25200	25200	-	-
1980. Αξία οικοδομών, από τις οποίες με:	19411846	10311093	1954253	7146500
1 όροφο	4241517	1451231	409787	2380499
2 ορόφους	3616242	1529273	204355	1882614
3 "	3533680	2187884	245876	1099920
4 "	3441687	2013988	597448	830251
5 "	2562236	1713352	213841	635043
6 "	1260752	955453	79145	226154
7 "	325729	193987	52788	78954
8 "	256473	168975	80313	7185
9 "	85930	14850	70700	380
10 και άνω ορόφους	87600	82100	-	5500
1981. Αξία οικοδομών, από τις οποίες με:	15203023	6837832	1622757	6742434
1 όροφο	3753642	948271	437694	2367677
2 ορόφους	3636570	1237435	222273	2176862
3 "	2504591	1432991	152226	919374
4 "	2530001	1366422	446636	716943
5 "	1534050	1025586	168329	340135
6 "	904671	618057	79321	207293
7 "	108331	52886	43230	12215
8 "	152104	101534	50570	-
9 "	70003	45590	22478	1935
10 και άνω ορόφους	9060	9060	-	-



Πίνακας Α:10α .Αξία νέων οικοδομών, κατά τύπο οικοδομής, με ανάλυση των αστικών περιοχών. Έτη 1979-1983(συνέχεια).

Αξία σε χιλ. δραχμές

Έτος και τύπος οικοδομής	Σύνολο αστικών περιοχών	Περιφέρεια Πρωτευούσης	Συγκρότημα Θεσσαλονίκης	Λοιπές πόλεις
1982. Αξία οικοδομών, από τις οποίες με:	13811918	6075610	1705148	6031160
1 όροφο	3598702	976555	447098	2175049
2 ορόφους	3404868	1262866	270339	1871663
3 "	2375382	1371043	205339	799000
4 "	2199512	1086432	496133	616947
5 "	1461714	934216	158100	369398
6 "	582995	398591	74253	110151
7 "	162059	22334	50773	88952
8 "	20281	17168	3113	-
9 "	6405	6405	-	-
10 και άνω ορόφους	-	-	-	-
1983. Αξία οικοδομών, από τις οποίες με:	18352936	7749793	2289723	8313420
1 όροφο	4186310	1157673	423513	2605124
2 ορόφους	4587308	1678595	309755	2598958
3 "	3299796	1701829	212381	1385586
4 "	3514150	1575550	855752	1082848
5 "	1932712	1171986	315385	445341
6 "	608560	400419	88553	119588
7 "	198075	43106	78994	75975
8 "	22890	17500	5390	-
9 "	-	-	-	-
10 και άνω ορόφους	3135	3135	-	-



Πίνακας Α:11. Νέες κατοικίες κατά αριθμό δωματίων, κατοικήσιμα δωμάτια, όγκος και αξία αυτών καθώς και επισκευές κατοικιών και αξία αυτών, κατά περιοχές αστικές, ημιαστικές και αγροτικές. Έτη 1979-1983.

Όγκος σε χιλ.μ³, αξία σε χιλ.δραχμές

Στοιχεία κατοικιών	Έ τ η				
	1979	1980	1981	1982	1983
Αριθμός κατοικιών Χώρας, από τις οποίες με:	189195	136044	108174	102123	113944
1 δωμάτιο	10633	7176	5503	4799	4885
2 δωμάτια	30982	22356	16753	15325	14725
3 δωμάτια	65028	44423	34515	32565	34769
4 δωμάτια	55606	40032	33029	31077	35447
5 δωμάτια και άνω	26946	22057	18374	18357	24118
Κατοικήσιμα δωμάτια	639730	470479	379720	364167	419270
Όγκος κατοικιών	64482	47755	38628	37136	43779
Αξία κατοικιών	38159806	30091516	26225816	26854542	33426321
Αριθμός επισκευών κατοικιών	13957	7677	12908	7428	5658
Αξία επισκευών κατοικιών	1570225	561316	2249669	957668	683714
Αριθμός κατοικιών αστικών περιοχών, από τις οποίες με:	128096	74102	50983	46466	52774
1 δωμάτιο	6933	3452	2161	1766	1666
2 δωμάτια	20389	11269	6979	6052	6137
3 δωμάτια	45448	25302	17174	15900	17162
4 δωμάτια	38549	22487	16016	14634	16897
5 δωμάτια και άνω	16777	11592	8653	8114	10912
Κατοικήσιμα δωμάτια	428288	254935	179433	165399	194135
Όγκος κατοικιών	43484	26341	18862	17288	20698
Αξία κατοικιών	29241775	19096556	14643567	14379268	18301003
Αριθμός επισκευών κατοικιών	6406	2471	7256	2927	1870
Αξία επισκευών κατοικιών	1155364	305368	1620077	548852	367129
Αριθμός κατοικιών ημιαστικών περιοχών, από τις οποίες με:	23398	23479	19089	16098	18306
1 δωμάτιο	1268	1196	971	796	754
2 δωμάτια	3888	3936	2978	2444	2304
3 δωμάτια	7469	7085	5834	4787	5287
4 δωμάτια	6715	7110	5916	4939	5795
5 δωμάτια και άνω	4058	4152	3390	3132	4166
Κατοικήσιμα δωμάτια	80610	82363	67420	58043	68193
Όγκος κατοικιών	8236	8340	6788	5936	7184
Αξία κατοικιών	3813140	4594834	4326470	4009946	5075224
Αριθμός επισκευών κατοικιών	1762	1345	1785	1211	1081
Αξία επισκευών κατοικιών	112464	76541	225700	128288	122651
Αριθμός κατοικιών αγροτικών περιοχών, από τις οποίες με:	37701	38463	38102	39559	42864
1 δωμάτιο	2432	2528	2371	2237	2465
2 δωμάτια	6705	7151	6796	6829	6284
3 δωμάτια	12111	12036	11507	11878	12320
4 δωμάτια	10342	10435	11097	11504	12755
5 δωμάτια και άνω	6111	6313	6331	7111	9040
Κατοικήσιμα δωμάτια	130832	133181	132867	140725	156942
Όγκος κατοικιών	12762	13074	12978	13912	15897
Αξία κατοικιών	5104891	6400126	7255779	8465328	10050094
Αριθμός επισκευών κατοικιών	5789	3861	3867	3290	2707
Αξία επισκευών κατοικιών	302397	179407	403892	280528	193934

Πίνακας Α:11α . Νέες κατοικίες αστιών, κατά κατηγορίες περιοχών και αριθμό
 δωματίων, κατοικήσιμα δωμάτια, όγκος και αξία αυτών.
 Έτη 1979-1983.

Όγκος σε χιλ. υ3, αξία σε χιλ. δραχμές

Στοιχεία κατοικιών	Έ τ η				
	1979	1980	1981	1982	1983
Αριθμός κατοικιών Περιφέρειας Πρωτευούσης, από τις οποίες με:	62583	34116	21244	21423	22815
1 δωμάτιο	3163	1519	947	716	590
2 δωμάτια	10965	5792	3230	2918	2762
3 δωμάτια	23647	12435	7534	7822	7923
4 δωμάτια	17274	9374	5944	6305	6669
5 δωμάτια και άνω	7534	4996	3589	3662	4871
Κατοικήσιμα δωμάτια	205500	114954	73515	75967	84389
Όγκος κατοικιών	21712	12409	8097	8276	9353
Αξία κατοικιών	19097810	11126810	7330722	7346661	8537286
Αριθμός επισκευών κατοικιών	382	367	4590	1085	699
Αξία επισκευών κατοικιών	28654	33450	1143582	289039	210060
Αριθμός κατοικιών Συγκροτήματος Θεσσαλονίκης, από τις οποίες με:	6696	8623	5259	4202	4863
1 δωμάτιο	299	407	178	138	144
2 δωμάτια	1101	1244	728	550	517
3 δωμάτια	2314	3069	1797	1382	1556
4 δωμάτια	2038	2698	1807	1366	1784
5 δωμάτια και άνω	944	1205	749	766	862
Κατοικήσιμα δωμάτια	22510	29250	18325	14838	17582
Όγκος κατοικιών	2061	2581	1646	1304	1638
Αξία κατοικιών	785034	1548186	1232828	1341627	1935057
Αριθμός επισκευών κατοικιών	4928	839	637	194	112
Αξία επισκευών κατοικιών	1085556	220940	185339	58047	35223
Αριθμός κατοικιών λοιπών πόλεων αστικών περιοχών, από τις οποίες με:	58817	31363	24480	20841	25096
1 δωμάτιο	3471	1526	1036	912	932
2 δωμάτια	8323	4233	3021	2584	2858
3 δωμάτια	19487	9798	7843	6696	7683
4 δωμάτια	19237	10415	8265	6963	8444
5 δωμάτια και άνω	8299	5391	4315	3686	5179
Κατοικήσιμα δωμάτια	200278	110731	87593	74594	92164
Όγκος κατοικιών	19711	11351	9118	7708	9707
Αξία κατοικιών	9358931	6421560	6080017	5690980	7828660
Αριθμός επισκευών κατοικιών	1096	1265	2029	1648	1059
Αξία επισκευών κατοικιών	41154	50978	291156	201766	121846



Πίνακας Α:12 . Νέα καταστήματα, επισκευές, όγκος και αξία αυτών κατά κατηγορία χρήσεως, του συνόλου της χώρας. Έτη 1979-1983.

Όγκος σε χιλ. μ3, αξία σε χιλ.δραχμές

Κατηγορίες χρήσεως καταστημάτων	Έ τ η				
	1979	1980	1981	1982	1983
Αριθμός καταστημάτων(1) από τα οποία:	33962	19130	12365	11698	14132
Εμπορικά	8047	5059	4083	3796	4645
Μεταποιήσεως	1358	1212	1143	867	817
Λοιπά	14169	6574	3037	2734	2404
Άγνωστου προορισμού	10388	6285	4102	4301	6266
Όγκος καταστημάτων(2)	27947	21699	18743	13391	14449
Εμπορικών	4531	3070	2726	2408	3412
Μεταποιήσεως	9941	9764	9034	5225	4837
Λοιπών	7259	4771	4097	2939	2082
Άγνωστου προορισμού	6216	4095	2886	2819	4118
Αξία καταστημάτων(2)	13118206	11827298	10859343	8733264	10029409
Εμπορικών	2348891	1622918	1552913	1504193	2155069
Μεταποιήσεως	3588222	5158354	4472700	3074383	3095150
Λοιπών	4316914	2934298	3124748	2206345	1777002
Άγνωστου προορισμού	2864179	2111728	1708982	1948343	3002188
Αριθμός επισκευών κατ/των	2140	956	1751	758	472
Εμπορικών	272	207	787	314	156
Μεταποιήσεως	180	71	226	65	29
Λοιπών	1288	480	370	154	62
Άγνωστου προορισμού	400	198	368	225	225
Αξία επισκευών κατ/των(2)	382807	275432	626935	349607	1222932
Εμπορικών	30640	29921	120867	87970	988251
Μεταποιήσεως	186514	56508	258802	94665	49570
Λοιπών	126313	169400	208682	128978	111303
Άγνωστου προορισμού	39340	19603	38584	37994	73808

(1) Περιλαμβάνονται και οι προσθήκες σε υπάρχοντα καταστήματα.

(2) Τυχόν ασυμφωνία μεταξύ συνόλων και επί μέρους στοιχείων, οφείλεται στη στρογγυλοποίηση.



Πίνακας Α:12α. Νέα καταστήματα, επισκευές, όγκος και αξία αυτών κατά κατηγορία χρήσεως, των αστικών περιοχών της Χώρας. Έτη 1979-1983.

Όγκος σε χιλ.μ3, αξία σε χιλ.δραχμές

Κατηγορίες χρήσεως καταστημάτων	Έ τ η				
	1979	1980	1981	1982	1983
Αριθμός καταστημάτων(1) από τα οποία:	25670	11382	5869	5079	6562
Εμπορικά	5692	2882	1960	1677	1999
Μεταποιήσεως	613	515	413	299	263
Λοιπά	12169	4724	1630	1157	1200
Άγνωστου προορισμού	7196	3261	1866	1946	3100
Όγκος καταστημάτων(2)	16548	10081	7363	5353	5856
Εμπορικών	2971	1683	1382	1143	1534
Μεταποιήσεως	4565	3716	2790	1747	1451
Λοιπών	4614	2333	1665	943	593
Άγνωστου προορισμού	4399	2349	1527	1520	2278
Αξία καταστημάτων(2)	8918749	5544003	4456087	3740569	4261525
Εμπορικών	1807623	978308	886954	804725	1054565
Μεταποιήσεως	1699860	1599049	1383679	1034903	860517
Λοιπών	3214730	1639219	1215004	749810	513819
Άγνωστου προορισμού	2196536	1327427	970450	1151131	1832624
Επισκευές καταστημάτων	1869	797	1398	561	336
Εμπορικών	197	153	605	222	113
Μεταποιήσεως	120	33	152	32	16
Λοιπών	1216	439	317	121	36
Άγνωστου προορισμού	336	172	324	186	171
Αξία επισκευών καταστημάτων(2)	300769	204320	412046	284081	1156815
Εμπορικών	24791	24589	97658	65232	978866
Μεταποιήσεως	132379	27968	87682	71625	26048
Λοιπών	108611	134341	193161	115873	88170
Άγνωστου προορισμού	34988	17422	33545	31351	63731

(1) Περιλαμβάνονται και οι προσθήκες σε υπάρχοντα καταστήματα.

(2) Τυχόν ασυμφωνία μεταξύ συνόλων και επί μέρους στοιχείων, οφείλεται στη στρογγυλοποίηση.



Πίνακας Α:12β . Νέα καταστήματα, επισκευές, όγκος και αξία αυτών κατά κατηγορία χρήσεως, της Περιφέρειας Πρωτευούσης. Έτη 1979-1983.

Όγκος σε χιλ. μ3, αξία σε χιλ. δραχμές

Κατηγορίες χρήσεως καταστημάτων	Έ.τ.η				
	1979	1980	1981	1982	1983
Αριθμός καταστημάτων(1) από τα οποία:	13516	4876	2084	2032	2918
Εμπορικά	3355	1569	1037	914	875
Μεταποιήσεως	166	135	79	72	76
Λοιπά	8660	2661	812	664	778
Άγνωστου προορισμού	1335	511	156	382	1189
Όγκος καταστημάτων(2)	7417	3696	2522	1842	2315
Εμπορικών	1749	889	679	577	742
Μεταποιήσεως	1355	847	604	359	392
Λοιπών	3143	1344	1027	534	261
Άγνωστου προορισμού	1170	617	211	371	920
Αξία καταστημάτων(2)	5092113	2574303	1784503	1373807	1660229
Εμπορικών	1249206	624441	490759	439881	487215
Μεταποιήσεως	694966	446343	321906	196798	222628
Λοιπών	2342003	1051963	809773	442316	217815
Άγνωστου προορισμού	805938	451556	162065	294812	732571
Επισκευές καταστημάτων	137	107	704	260	178
Εμπορικών	101	76	425	130	65
Μεταποιήσεως	11	10	53	21	3
Λοιπών	24	20	136	52	21
Άγνωστου προορισμού	1	1	90	57	89
Αξία επισκευών καταστημάτων(2)	90321	60310	297381	146948	126538
Εμπορικών	15360	14865	73622	51631	50186
Μεταποιήσεως	54694	4005	61397	25419	10300
Λοιπών	20027	40830	150385	53756	41635
Άγνωστου προορισμού	240	610	11977	16142	24417

(1) Περιλαμβάνονται και οι προσθήκες σε υπάρχοντα καταστήματα.

(2) Τυχόν ασυμφωνία μεταξύ συνόλων και επί μέρους στοιχείων, οφείλεται στη στρογγυλοποίηση.



Πίνακας Α:12γ. Νέα καταστήματα, επισκευές, όγκος και αξία αυτών, κατά κατηγορία χρήσεως, του πολεοδομικού συγκροτήματος Θεσσαλονίκης. Έτη 1979-1983.

Όγκος σε χιλ.μ3, αξία σε χιλ. δραχμές

Κατηγορίες χρήσεως καταστημάτων	Έ τ η				
	1979	1980	1981	1982	1983
Αριθμός καταστημάτων(1)	1643	2112	1127	599	645
από τα οποία:					
Εμπορικά	273	289	209	164	157
Μεταποιήσεως	46	44	47	37	31
Λοιπά	783	1104	388	69	77
Άγνωστου προορισμού	541	675	483	329	380
Όγκος καταστημάτων(2)	1114	1287	1058	662	599
Εμπορικών	178	177	232	123	113
Μεταποιήσεως	193	258	222	206	162
Λοιπών	252	305	149	51	27
Άγνωστου προορισμού	491	548	456	283	297
Αξία καταστημάτων(2)	581310	628112	564132	565820	510295
Εμπορικών	53535	72561	97872	69183	74286
Μεταποιήσεως	58047	98642	106164	201241	108869
Λοιπών	301397	190077	89716	43536	34772
Άγνωστου προορισμού	168331	266832	270380	251860	292368
Επισκευές καταστημάτων	1634	591	432	146	55
Εμπορικών	51	22	34	11	14
Μεταποιήσεως	96	11	64	1	-
Λοιπών	1167	395	135	36	6
Άγνωστου προορισμού	320	163	199	98	35
Αξία επισκευών καταστημάτων(2)	188212	93198	44930	28030	37375
Εμπορικών	6278	2592	3375	2776	1994
Μεταποιήσεως	64930	14862	12218	1427	-
Λοιπών	82914	59181	12348	13136	25802
Άγνωστου προορισμού	34090	16563	16989	10691	9579

(1) Περιλαμβάνονται και οι προσθήκες σε υπάρχοντα καταστήματα.

(2) Τυχόν ασυμφωνία μεταξύ συνόλων και επί μέρους στοιχείων, οφείλεται στη στογγυλοποίηση.



Πίνακας Α:126. Νέα καταστήματα, επισκευές, όγκος και αξία αυτών κατά κατηγορία χρήσεως, των λοιπών-πλήν Περιφέρειας Πρωτευούσης και πολεοδομικού συγκροτήματος Θεσσαλονίκης-πόλεων αστικών περιοχών της Χώρας. Έτη 1979-1983.

Όγκος σε χιλ.μ3, αξία σε χιλ.δραχμές

Κατηγορίες χρήσεως καταστημάτων	Έ τ η				
	1979	1980	1981	1982	1983
Αριθμός καταστημάτων(1) από τα οποία:	10511	4394	2658	2448	2999
Εμπορικά	2064	1024	714	599	967
Μεταποιήσεως	401	336	287	190	156
Λοιπά	2726	959	430	424	345
Άγνωστου προορισμού	5320	2075	1227	1235	1531
Όγκος καταστημάτων(2)	8018	5097	3783	2849	2941
Εμπορικών	1044	617	471	443	679
Μεταποιήσεως	3017	2612	1964	1182	897
Λοιπών	1219	684	489	358	305
Άγνωστου προορισμού	2738	1185	860	866	1060
Αξία καταστημάτων(2)	3245326	2341588	2107452	1800942	2091001
Εμπορικών	504882	281306	298323	295661	493064
Μεταποιήσεως	946847	1054064	955609	636864	529020
Λοιπών	571330	397179	315515	263958	261232
Άγνωστου προορισμού	1222267	609039	538005	604459	807685
Επισκευές καταστημάτων	98	99	262	155	103
Εμπορικών	45	55	146	81	34
Μεταποιήσεως	13	12	35	10	13
Λοιπών	25	24	46	33	9
Άγνωστου προορισμού	15	8	35	31	47
Αξία επισκευών καταστημάτων(2)	22236	50812	69735	109103	992902
Εμπορικών	3153	7132	20661	10825	926686
Μεταποιήσεως	12755	9101	14067	44779	15748
Λοιπών	5670	34330	30428	48981	20733
Άγνωστου προορισμού	658	249	4579	4518	29735

(1) Περιλαμβάνονται και οι προσθήκες σε υπάρχοντα καταστήματα.

(2) Τυχόν ασυμφωνία μεταξύ συνόλων και επί μέρους στοιχείων, οφείλεται στη στρογγυλοποίηση.



Πίνακας Α: 12ε. Νέα καταστήματα, επισκευές, όγκος και αξία αυτών κατά κατηγορίες χρήσεως, των ημιαστικών περιοχών της Χώρας. Έτη 1979-1983.

Όγκος σε χιλ.μ³, αξία σε χιλ. δραχμές

Κατηγορίες χρήσεως καταστημάτων	Έ τ η				
	1979	1980	1981	1982	1983
Αριθμός καταστημάτων(1)	3539	3323	2484	2355	2511
από τα οποία					
Εμπορικά	1006	963	869	730	799
Μεταποιήσεως	247	249	270	194	184
Λοιπά	746	650	401	519	301
Άγνωστου προορισμού	1540	1461	944	912	1227
Όγκος καταστημάτων(2)	4244	4905	3588	2729	3029
Εμπορικών	639	599	596	450	602
Μεταποιήσεως	1801	2578	1824	1244	1301
Λοιπών	944	907	614	513	447
Άγνωστου προορισμού	859	821	554	522	679
Αξία καταστημάτων(2)	1638625	2406518	2013296	1611273	1990425
Εμπορικών	252035	338242	296480	260277	342182
Μεταποιήσεως	634855	1150677	927460	671660	805754
Λοιπών	416254	542278	460684	340843	379866
Άγνωστου προορισμού	335481	375321	328672	338493	462623
Επισκευές καταστημάτων	106	57	140	70	68
Εμπορικών	37	25	63	27	21
Μεταποιήσεως	20	8	28	13	4
Λοιπών	28	15	26	12	13
Άγνωστου προορισμού	21	9	23	18	30
Αξία επισκευών καταστημάτων(2)	41266	21864	59642	27849	37176
Εμπορικών	3335	3314	6571	2876	3031
Μεταποιήσεως	28017	4544	42754	12448	14615
Λοιπών	8344	13520	7855	8529	13222
Άγνωστου προορισμού	1570	486	2462	3996	6308

(1) Περιλαμβάνονται και οι προσθήκες σε υπάρχοντα καταστήματα.

(2) Τυχόν ασυμφωνία μεταξύ συνόλων και επί μέρους στοιχείων, οφείλεται στη στρογγυλοποίηση.



Πίνακας Α: 12στ. Νέα καταστήματα, επισκευές, όγκος και αξία αυτών κατά κατηγορίες χρήσεως, των αγροτικών περιοχών της Χώρας. Έτη 1979-1983.

Όγκος σε χιλ.μ³, αξία σε χιλ.δραχμές

Κατηγορίες χρήσεως καταστημάτων	Έ τ η				
	1979	1980	1981	1982	1983
Αριθμός καταστημάτων(1) από τα οποία:	4753	4425	4012	4264	5059
Εμπορικά	1349	1214	1254	1389	1847
Μεταποιήσεως	498	448	460	374	370
Λοιπά	1254	1200	1006	1058	903
Άγνωστου προορισμού	1652	1563	1292	1443	1939
Όγκος καταστημάτων(2)	7155	6713	7792	5309	5564
Εμπορικών	921	788	748	815	1275
Μεταποιήσεως	3575	3470	4420	2234	2086
Λοιπών	1701	1531	1818	1483	1042
Άγνωστου προορισμού	958	924	805	777	1161
Αξία καταστημάτων(2)	2560332	3876777	4389960	3381422	3777459
Εμπορικών	289233	306368	369479	439191	758322
Μεταποιήσεως	1253507	2408628	2161561	1367820	1428879
Λοιπών	685930	752801	1449060	1115692	883317
Άγνωστου προορισμού	332162	408980	409860	458719	706941
Επισκευές καταστημάτων	165	102	213	127	68
Εμπορικών	38	29	119	65	22
Μεταποιήσεως	40	30	46	20	9
Λοιπών	44	26	27	21	13
Άγνωστου προορισμού	43	17	21	21	24
Αξία επισκευών καταστημάτων(2)	40772	49248	155247	37677	28941
Εμπορικών	2514	2018	16638	19862	6354
Μεταποιήσεως	26118	23996	128366	10592	8907
Λοιπών	9358	21539	7666	4576	9911
Άγνωστου προορισμού	2782	1695	2577	2647	3769

(1) Περιλαμβάνονται και οι προσθήκες σε υπάρχοντα καταστήματα.

(2) Τυχόν ασυμφωνία μεταξύ συνόλων και επί μέρους στοιχείων, οφείλεται στη στρογγυλοποίηση.



Πίνακας Α:13 . Αριθμός, όγκος και αξία νέων κατοικήσιμων και μη κτιρίων, κατά περιοχές αστικές, ημιαστικές και αγροτικές. Έτος 1983.

Όγκος σε χιλ.μ3, αξία σε χιλ.δραχμές

Στοιχεία κτιρίων	Σύνολο χώρας	Περιοχές		
		Αστικές	Ημιαστικές	Αγροτικές
Αριθμός	62024	15392	11175	35457
Όγκος	50225	21396	8555	20274
Αξία	36900765	18352936	5846620	12701209
Από τα ανωτέρω:				
Α. Κατοικήσιμα κτίρια:				
Αριθμός	48051	12762	8567	26722
Όγκος	36286	16647	5919	13720
Αξία	27619722	14835345	4143447	8640930
Από τα ανωτέρω κατοικήσιμα:				
α) Μιας ή δύο κατοικιών:				
Αριθμός	42228	8633	7808	25787
Όγκος	23501	6407	4529	12566
Αξία	16181498	5288665	3099946	7792887
β) Πολυκατοικιών:				
Αριθμός	5823	4129	759	935
Όγκος	12785	10240	1390	1154
Αξία	11438224	9546680	1043501	848043
Β. Μη κατοικήσιμα κτίρια:				
Αριθμός	13973	2630	2608	8735
Όγκος	13939	4749	2636	6554
Αξία	9281043	3517591	1703173	4060279



Πίνακας Α:13α. Αριθμός, όγκος και αξία νέων κατοικήσιμων και μη κτιρίων, με ανάλυση των αστικών περιοχών. Έτος 1983.

Όγκος σε χιλ. μ3, αξία σε χιλ. δραχμές

Στοιχεία κτιρίων	Σύνολο αστικών περιοχών	Περιφέρεια Πρωτεύουσας	Πολοδομικό συγκρότημα Θεσσαλονίκης	Λοιπές πόλεις
Αριθμός	15392	4812	981	9599
Όγκος	21936	8673	2095	10628
Αξία	18352936	7749793	2289723	8313420
Από τα ανωτέρω:				
Α. Κατοικήσιμα κτίρια:				
Αριθμός	12762	4120	833	7809
Όγκος	16647	6878	1651	8118
Αξία	14835345	6420672	1896601	6518072
Από τα ανωτέρω κατοικήσιμα:				
α) Μιας ή δύο κατοικιών:				
Αριθμός	8633	2098	311	6224
Όγκος	6407	2035	243	4129
Αξία	5288665	1966810	290808	3031047
β) Πολυκατοικιών:				
Αριθμός	4129	2022	522	1585
Όγκος	10240	4843	1408	3989
Αξία	9546680	4453862	1605793	3487025
Β. Μη κατοικήσιμα κτίρια:				
Αριθμός	2630	692	148	1790
Όγκος	4749	1795	444	2510
Αξία	3517591	1329121	393122	1795348



Πίνακας Α:14. Αριθμός, όγκος και αξία, μη κατοικήσιμων νέων κτιρίων κατά κλάδο οικονομικής δραστηριότητας σύνολου χώρας. Έτη 1979-1983.

*Όγκος σε χιλ.μ³, αξία σε χιλ.δραχμές

Κλάδοι οικονομικής δραστηριότητας	1979			1980		
	Αριθμός	Όγκος	Αξία	Αριθμός	Όγκος	Αξία
Μη κατοικήσιμα κτίρια: από τα οποία:	17483	23190	10550616	14584	18209	9857024
Βιομηχανικά	1237	7556	2795658	1105	7112	3991998
Εμπορικά	2561	2824	1349132	2037	2169	1149241
Εκπαιδευτικά	17	103	102741	11	30	19870
Περίθαλψης	21	165	372816	12	63	49453
Ξενοδοχεία	207	1352	922191	213	1229	995721
Πανσιόν	112	136	60200	125	157	86089
Γεωργικά	8766	2199	530231	7349	1718	520449
Κτηνοτροφικά	773	754	131910	670	635	144381
Λοιπά	1052	3837	2337852	638	1810	1163485
Άγνωστου προορισμού	2737	4264	1947885	2424	3286	1736337
Είδος κτιρίων κατά χρήση	1981			1982		
Μη κατοικήσιμα κτίρια: από τα οποία:	13232	17076	9684497	13712	12874	8071329
Βιομηχανικά	1051	7443	3650275	802	4167	2509590
Εμπορικά	1943	2193	1252817	1922	1937	1207254
Εκπαιδευτικά	3	5	2450	2	3	3360
Περίθαλψης	17	101	85066	11	36	46035
Ξενοδοχεία	217	1432	1445509	207	914	947854
Πανσιόν	111	146	141642	83	85	64007
Γεωργικά	6985	1414	489654	7501	1804	710366
Κτηνοτροφικά	469	410	114533	492	450	122581
Λοιπά	490	1360	970619	434	859	658710
Άγνωστου προορισμού	1946	2572	1531932	2258	2619	1801572
Είδος κτιρίων κατά χρήση	1983					
Μη κατοικήσιμα κτίρια από τα οποία:	13973	13939	9281043			
Βιομηχανικά	723	3903	2567902			
Εμπορικά	2270	2741	1732882			
Εκπαιδευτικά	10	21	20580			
Περίθαλψης	8	17	15890			
Ξενοδοχεία	300	825	970336			
Πανσιόν	-	-	-			
Γεωργικά	6780	1787	740143			
Κτηνοτροφικά	456	396	121702			
Λοιπά	263	501	372132			
Άγνωστου προορισμού	3163	3748	2739476			



Πίνακας Α:14α. Αριθμός, όγκος και αξία μη κατοικήσιμων νέων κτιρίων κατά κλάδο οικονομικής δραστηριότητας, των αστικών περιοχών της χώρας. Έτη 1979-1983.

Όγκος σε χιλ. μ3, αξία σε χιλ. δραχμές

Κλάδοι οικονομικής δραστηριότητας	1979			1980		
	Αριθμός	Όγκος	Αξία	Αριθμός	Όγκος	Αξία
Μη κατοικήσιμα κτίρια: από τα οποία:	4330	11791	6550576	3116	7565	4212310
Βιομηχανικά	553	3429	1317167	421	2866	1214417
Εμπορικά	1135	1427	870597	737	931	562726
Εκπαιδευτικά	8	70	79041	6	17	14600
Περίθαλψης	10	144	345537	7	50	35391
Ξενοδοχεία	45	480	369847	23	338	313057
Πανσιόν	15	10	6858	4	5	2763
Γεωργικά	706	228	64518	670	197	66315
Κτηνοτροφικά	55	68	13787	41	65	19936
Λοιπά	710	3401	2175613	372	1472	1010081
Άγνωστου προορισμού	1093	2534	1307611	835	1624	973024
Είδος κτιρίων κατά χρήση	1981			1982		
Μη κατοικήσιμα κτίρια: από τα οποία:	2595	5856	3600881	2456	4422	3081402
Βιομηχανικά	334	2053	1016676	264	1437	863625
Εμπορικά	640	987	646577	573	827	595763
Εκπαιδευτικά	2	4	1850	2	3	3360
Περίθαλψης	12	80	67971	3	20	20040
Ξενοδοχεία	30	163	152664	11	79	72018
Πανσιόν	1	2	2510	4	7	4590
Γεωργικά	663	173	66612	669	143	61732
Κτηνοτροφικά	39	48	15132	38	57	16733
Λοιπά	239	1121	833905	192	621	501202
Άγνωστου προορισμού	635	1225	796984	700	1228	942339
Είδος κτιρίων κατά χρήση	1983					
Μη κατοικήσιμα κτίρια: από τα οποία:	2630	4749	3517591			
Βιομηχανικά	225	1172	717953			
Εμπορικά	522	1031	728166			
Εκπαιδευτικά	2	4	4048			
Περίθαλψης	1	8	8000			
Ξενοδοχεία	26	118	151495			
Πανσιόν	-	-	-			
Γεωργικά	604	176	92690			
Κτηνοτροφικά	16	20	5655			
Λοιπά	125	384	300088			
Άγνωστου προορισμού	1109	1836	1509496			



Πίνακας Α: 14β. Αριθμός, όγκος και αξία μη κατοικήσιμων νέων κτιρίων κατά κλάδο οικονομικής δραστηριότητας, της Περιφέρειας Πρωτευούσης. Έτη 1979-1983.

Όγκος σε χιλ.μ3, αξία σε χιλ. δραχμές

Κλάδοι Οικονομικής δραστηριότητας	1979			1980		
	Αριθμός	Όγκος	Αξία	Αριθμός	Όγκος	Αξία
Μη κατοικήσιμα κτίρια: από τα οποία:	1548	5458	3777706	836	2759	1938231
Βιομηχανικά	150	988	512371	105	701	370486
Εμπορικά	645	726	498509	363	435	309367
Εκπαιδευτικά	6	65	77376	5	13	12880
Περίθαλψης	2	109	130215	2	30	18715
Ξενοδοχεία	17	273	229145	5	164	153144
Πανσιόν	1	1	1790	-	-	-
Γεωργικά	27	6	2994	14	10	3213
Κτηνοτροφικά	-	-	-	-	-	-
Λοιπά	449	2453	1752989	195	915	703634
Άγνωστου προορισμού	251	837	572317	147	491	366792
Είδος κτιρίων κατά χρήση	1981			1982		
Μη κατοικήσιμα κτίρια: από τα οποία:	605	1923	1403113	614	1493	1144117
Βιομηχανικά	66	383	204859	68	267	146997
Εμπορικά	317	448	332583	287	427	333736
Εκπαιδευτικά	-	-	-	2	3	3360
Περίθαλψης	5	38	37340	2	14	16540
Ξενοδοχεία	3	28	26320	2	22	21945
Πανσιόν	1	2	2510	-	-	-
Γεωργικά	34	19	6177	19	3	1276
Κτηνοτροφικά	-	-	-	-	-	-
Λοιπά	123	831	661567	105	449	365669
Άγνωστου προορισμού	56	174	136757	129	308	254594
Είδος κτιρίων κατά χρήση	1983					
Μη κατοικήσιμα κτίρια: από τα οποία:	692	1795	1329121			
Βιομηχανικά	73	333	193747			
Εμπορικά	195	527	356168			
Εκπαιδευτικά	-	-	-			
Περίθαλψης	-	-	-			
Ξενοδοχεία	1	3	2850			
Πανσιόν	-	-	-			
Γεωργικά	9	1	410			
Κτηνοτροφικά	-	-	-			
Λοιπά	61	231	194457			
Άγνωστου προορισμού	353	700	581489			



Πίνακας Α: 14γ. Αριθμός, όγκος και αξία μη κατοικήσιμων νέων κτιρίων κατά κλάδο οικονομικής δραστηριότητας, του πολεοδομικού συγκροτήματος Θεσσαλονίκης. Έτη 1979-1983.

Όγκος σε χιλ. μ3, αξία σε χιλ. δραχμές

Κλάδοι οικονομικής δραστηριότητας	1979			1980		
	Αριθμός	Όγκος	Αξία	Αριθμός	Όγκος	Αξία
Μη κατοικήσιμα κτίρια: από τα οποία:	139	703	455553	226	830	444464
Βιομηχανικά	20	125	35793	22	201	78012
Εμπορικά	12	35	13976	24	41	26489
Εμπαιδευτικά	1	5	1530	1	4	1720
Περίθαλψης	-	1	200022	1	2	1511
Ξενοδοχεία	-	-	-	-	-	-
Πανσιόν	-	-	-	-	-	-
Γεωργικά	6	4	491	11	6	2169
Κτηνοτροφικά	2	5	576	1	4	675
Λοιπά	29	235	96762	42	240	149163
Άγνωστου προορισμού	69	293	106403	124	332	184725
Είδος κτιρίων κατά χρήση	1981			1982		
Μη κατοικήσιμα κτίρια: από τα οποία:	217	777	446610	161	448	427442
Βιομηχανικά	31	153	85478	27	176	184349
Εμπορικά	20	143	59623	15	34	20543
Εμπαιδευτικά	-	-	-	-	-	-
Περίθαλψης	3	11	11526	-	-	-
Ξενοδοχεία	-	-	-	-	-	-
Πανσιόν	-	-	-	-	-	-
Γεωργικά	7	1	260	16	2	785
Κτηνοτροφικά	4	10	1626	2	5	1381
Λοιπά	28	109	70996	18	24	28677
Άγνωστου προορισμού	124	350	217101	83	207	191707
Είδος κτιρίων κατά χρήση	1983					
Μη κατοικήσιμα κτίρια: από τα οποία:	148	443	393122			
Βιομηχανικά	22	148	99819			
Εμπορικά	16	41	32181			
Εμπαιδευτικά	1	3	3603			
Περίθαλψης	-	-	-			
Ξενοδοχεία	-	-	-			
Πανσιόν	-	-	-			
Γεωργικά	10	4	1863			
Κτηνοτροφικά	-	-	-			
Λοιπά	5	17	24532			
Άγνωστου προορισμού	94	230	231124			



Πίνακας Α: 14δ. Αριθμός, όγκος και αξία μη κατοικήσιμων νέων κτιρίων κατά κλάδο οικονομικής δραστηριότητας των λοιπών-πλήν Περιφέρειας Πρωτεύουσας και πολεοδομικού συγκροτήματος Θεσσαλονίκης-πόλεων αστικών περιοχών Χώρας. Έτη 1979-1983.

Όγκος σε χιλ. μ³, αξία σε χιλ. δραχμές

Κλάδοι οικονομικής δραστηριότητας	1979			1980		
	Αριθμός	Όγκος	Αξία	Αριθμός	Όγκος	Αξία
Μη κατοικήσιμα κτίρια: από τα οποία:	2643	5630	2317317	2054	3976	1829615
Βιομηχανικά	383	2316	769003	294	1964	765919
Εμπορικά	478	666	358112	350	455	226870
Εκπαιδευτικά	1	-	135	-	-	-
Περίθαλψης	8	34	15300	4	18	15165
Ξενοδοχεία	28	207	140702	18	174	159913
Πανσιόν	14	9	5068	4	5	2763
Γεωργικά	673	218	61033	645	181	60933
Κτηνοτροφικά	53	63	13211	40	61	19261
Λοιπά	232	713	325862	135	317	157284
Άγνωστου προορισμού	773	1404	628891	564	801	421507
Είδος κτιρίων κατά χρήση	1981			1982		
Μη κατοικήσιμα κτίρια: από τα οποία:	1773	3156	1746158	1681	2481	1509843
Βιομηχανικά	237	1517	726339	169	994	532279
Εμπορικά	303	396	254371	271	366	241484
Εκπαιδευτικά	2	4	1850	-	-	-
Περίθαλψης	4	31	19105	1	6	3500
Ξενοδοχεία	27	135	126344	9	57	50073
Πανσιόν	-	-	-	4	7	4590
Γεωργικά	622	153	60175	634	138	59671
Κτηνοτροφικά	35	38	13506	36	52	15352
Λοιπά	88	181	101342	69	148	106856
Άγνωστου προορισμού	455	701	443126	488	713	496038
Είδος κτιρίων κατά χρήση	1983					
Μη κατοικήσιμα κτίρια: από τα οποία:	1790	2511	1795348			
Βιομηχανικά	130	690	424387			
Εμπορικά	311	463	339817			
Εκπαιδευτικά	1	1	445			
Περίθαλψης	1	8	8000			
Ξενοδοχεία	25	116	148645			
Πανσιόν	-	-	-			
Γεωργικά	585	170	90417			
Κτηνοτροφικά	16	20	5655			
Λοιπά	59	137	81099			
Άγνωστου προορισμού	662	906	696883			



Πίνακας Α: 14ε. Αριθμός, όγκος και αξία μη κατοικήσιμων νέων κτιρίων κατά κλάδο οικονομικής δραστηριότητας, των ημιαστικών περιοχών της Χώρας.
Έτη 1979-1983.

Όγκος σε χιλ. μ³, αξία σε χιλ. δραχμές

Κλάδοι οικονομικής δραστηριότητας	1979			1980		
	Αριθμός	Όγκος	Αξία	Αριθμός	Όγκος	Αξία
Μη κατοικήσιμα κτίρια: από τα οποία:	3198	3718	1431352	3052	3897	1910530
Βιομηχανικά	211	1232	455753	247	1539	683453
Εμπορικά	513	544	215928	492	538	309186
Εκπαιδευτικά	5	31	23156	3	6	2595
Περίθαλψης	4	13	20740	1	1	340
Ξενοδοχεία	56	265	159667	80	390	338003
Πανσιόν	24	43	19157	27	33	15943
Γεωργικά	1499	450	114864	1398	398	121881
Κτηνοτροφικά	132	183	36935	87	124	28042
Λοιπά	108	206	86016	95	152	69733
Άγνωστου προορισμού	646	751	299136	622	716	341354
Είδος κτιρίων κατά χρήση	1981			1982		
Μη κατοικήσιμα κτίρια από τα οποία:	2995	3443	1898558	2690	2514	1478191
Βιομηχανικά	272	1601	816422	168	848	474834
Εμπορικά	466	523	266341	403	386	221853
Εκπαιδευτικά	1	1	600	-	-	-
Περίθαλψης	2	8	6670	3	8	7915
Ξενοδοχεία	49	277	266864	54	169	157499
Πανσιόν	19	42	39090	19	20	16122
Γεωργικά	1575	336	121290	1365	351	135864
Κτηνοτροφικά	60	71	24781	77	81	23839
Λοιπά	85	72	52105	90	106	78483
Άγνωστου προορισμού	466	512	304395	511	545	361782
Είδος κτιρίων κατά χρήση	1983					
Μη κατοικήσιμα κτίρια από τα οποία:	2608	2636	1703173			
Βιομηχανικά	177	800	496720			
Εμπορικά	478	506	286768			
Εκπαιδευτικά	3	5	10200			
Περίθαλψης	3	8	7030			
Ξενοδοχεία	62	206	247703			
Πανσιόν	-	-	-			
Γεωργικά	1112	285	125406			
Κτηνοτροφικά	57	111	33192			
Λοιπά	40	44	29609			
Άγνωστου προορισμού	676	671	466545			



Πίνακας Α: 14στ. Αριθμός, όγκος και αξία μη κατοικήσιμων νέων κτιρίων κατά κλάδο οικονομικής δραστηριότητας, των αγροτικών περιοχών της Χώρας. Έτη 1979-1983

Όγκος σε χιλ. μ3, αξία σε χιλ. δραχμές

Κλάδοι οικονομικής δραστηριότητας	1979			1980		
	Αριθμός	Όγκος	Αξία	Αριθμός	Όγκος	Αξία
Μη κατοικήσιμα κτίρια από τα οποία:	9955	7681	2568688	8416	6747	3734184
Βιομηχανικά	473	2895	1022738	437	2707	2094128
Εμπορικά	913	853	262607	808	700	277329
Εκπαιδευτικά	4	2	544	2	7	2675
Περίθαλψης	7	8	6539	4	12	13722
Ξενοδοχεία	106	607	392677	110	501	344661
Πανσιόν	73	83	34185	94	119	67383
Γεωργικά	6561	1521	350849	5281	1123	332253
Κτηνοτροφικά	586	503	81188	542	446	96403
Λοιπά	234	230	76223	171	186	83671
Άγνωστου προορισμού	998	979	341138	967	946	421959
Είδος κτιρίων κατά χρήση	1981			1982		
Μη κατοικήσιμα κτίρια από τα οποία:	7642	7777	4185058	8566	5938	3511736
Βιομηχανικά	445	3789	1817177	370	1882	1171131
Εμπορικά	837	683	339899	946	724	389638
Εκπαιδευτικά	-	-	-	-	-	-
Περίθαλψης	3	13	10425	5	8	18080
Ξενοδοχεία	138	992	1025981	142	666	718337
Πανσιόν	91	102	100042	60	58	43295
Γεωργικά	4747	905	301752	5467	1310	512770
Κτηνοτροφικά	370	291	74620	377	312	82009
Λοιπά	166	167	84609	152	132	79025
Άγνωστου προορισμού	845	835	430553	1047	846	497451
Είδος κτιρίων κατά χρήση	1983					
Μη κατοικήσιμα κτίρια από τα οποία:	8735	6554	4060279			
Βιομηχανικά	321	1932	1353229			
Εμπορικά	1270	1204	717948			
Εκπαιδευτικά	5	12	6332			
Περίθαλψης	4	1	860			
Ξενοδοχεία	212	500	571138			
Πανσιόν	-	-	-			
Γεωργικά	5064	1327	522047			
Κτηνοτροφικά	383	265	82855			
Λοιπά	98	72	42435			
Άγνωστου προορισμού	1378	1241	763435			



Πίνακας Α:15 . Αριθμός, όγκος και αξία κατοικιών σε νέα κατοικήσιμα και μη κτίρια, κατά μέγεθος και περιοχές αστικές, ημιαστικές και αγροτικές. Έτος 1983.

Όγκος σε χιλ.μ3, αξία σε χιλ.δραχμές

Στοιχεία κατοικιών	Σύνολο Χώρας	Περιοχές		
		Αστικές	Ημιαστικές	Αγροτικές
Αριθμός	91033	39905	14639	36489
Όγκος	35504	16006	5867	13631
Αξία	27157427	14405265	4130505	8621657
Σύνολο κατοικιών:				
Α. Σε κατοικήσιμα κτίρια				
Αριθμός	87720	38417	13934	35369
Όγκος	34339	15478	5619	13242
Αξία	26249409	13920014	3948113	8381282
Από τις ανωτέρω:				
α) Μιας ή δύο κατοικιών				
Αριθμός	52953	12229	10067	30657
Όγκος	22485	6044	4316	12125
β) Σε πολυκατοικίες ανεξάρτητα από ορόφους				
Αριθμός	34767	26188	3867	4712
Όγκος	11854	9433	1304	1117
Αριθμός σε 1/όροφες	1031	136	203	692
" " 2/όροφες	7372	2695	1432	3250
" " 3/όροφες	8885	6650	1674	561
" " 4/όροφες	10127	9680	327	120
" " 5/όροφες	5120	4835	224	61
" " 6/όροφες	1723	1688	7	28
" " 7/όροφες	464	464	-	-
" " 8/όροφες	31	31	-	-
" " 9-11/όροφες	9	9	-	-
" " 12/όροφες και άνω	-	-	-	-
Β. Σε μη κατοικήσιμα κτίρια				
Αριθμός	3313	1488	705	1120
Όγκος	1164	528	248	388
Αξία	908018	485251	182392	240375

Πίνακας Α:15α. Αριθμός, όγκος και αξία κατοικιών σε νέα κατοικήσιμα και μη κτίρια κατά μέγεθος και ανάλυση των αστικών περιοχών. Έτος 1983.

Όγκος σε χιλ.μ3, αξία σε χιλ.δραχμές

Στοιχεία κατοικιών	Σύνολο αστικών περιοχών	Περιφέρεια Πρωτεύουσας	Συγκρότημα Θεσσαλονίκης	Λοιπές πόλεις
Αριθμός	39905	15397	4515	19993
Όγκος	16006	6617	1532	7857
Αξία	14405265	6260851	1814213	6330201
Σύνολο κατοικιών:				
Α. Σε κατοικήσιμα κτίρια				
Αριθμός	38417	14980	4215	19222
Όγκος	15478	6451	1442	7585
Αξία	13920014	6108837	1708602	6102575
Από τις ανωτέρω:				
α) Μιας ή δύο κατοικιών				
Αριθμός	12229	3155	450	8524
Όγκος	6044	1903	219	3922
β) Σε πολυκατοικίες ανεξάρτητα από ορόφους				
Αριθμός	26188	11825	3765	10598
Όγκος	9433	4547	1223	3663
Αριθμός σε 1/όροφες	136	23	4	109
" " 2/όροφες	2695	680	132	1883
" " 3/όροφες	6650	2959	394	3297
" " 4/όροφες	9680	4058	2162	3460
" " 5/όροφες	4835	2897	658	1280
" " 6/όροφες	1688	1100	273	315
" " 7/όροφες	464	81	129	254
" " 8/όροφες	31	18	13	-
" " 9-11/όροφες	9	9	-	-
" " 12/όροφες και άνω	-	-	-	-
Β. Σε μη κατοικήσιμα κτίρια				
Αριθμός	1488	417	300	771
Όγκος	528	167	90	271
Αξία	485251	152014	103611	227626



Β. ΔΗΜΟΣΙΑ ΟΙΚΟΔΟΜΙΚΑ ΔΑΝΕΙΑ

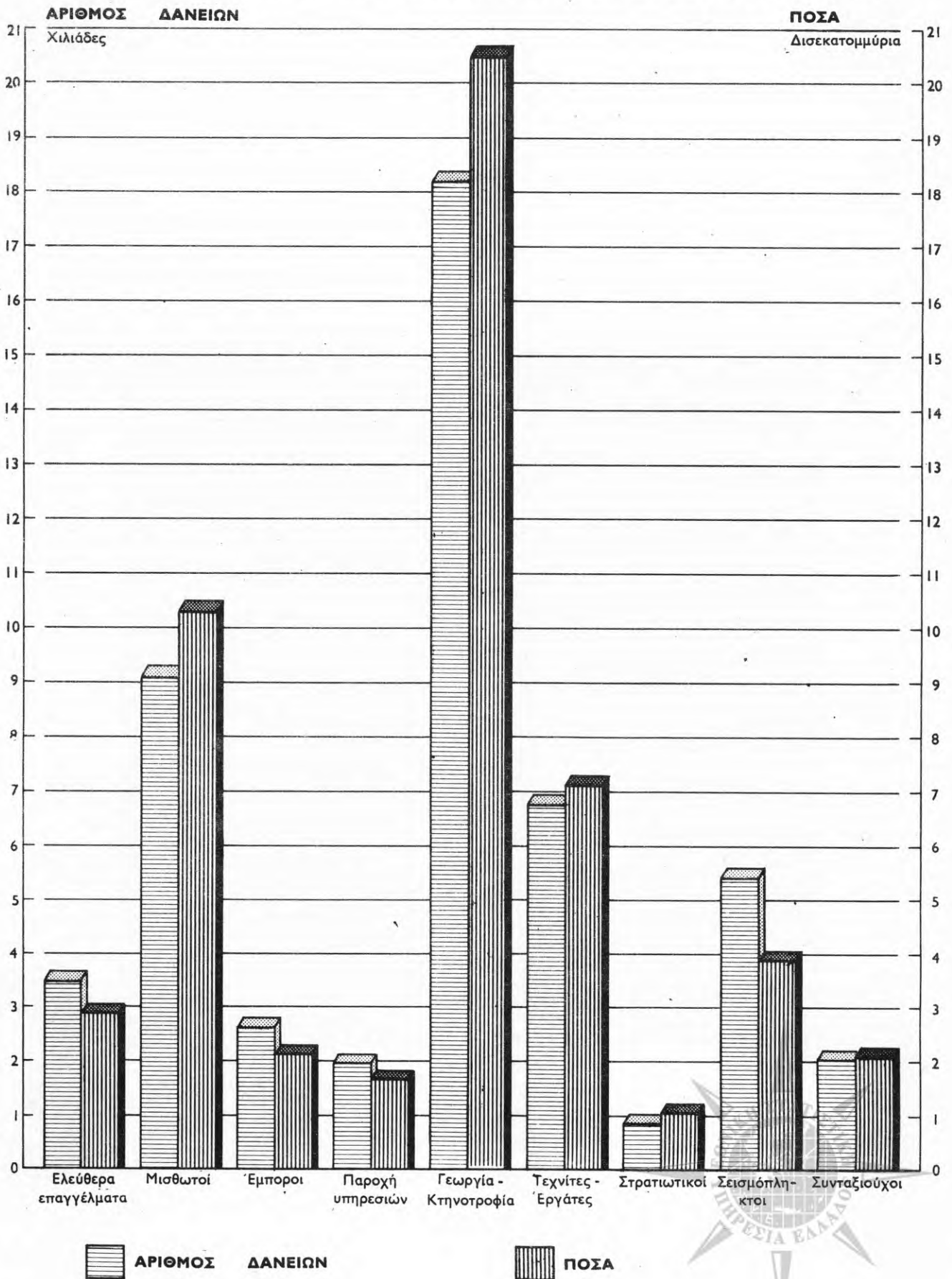
(Για τα οποία υπογράφηκε δανειστικό συμβόλαιο ή άλλο συστατικό έγγραφο)

ΠΑΡΑΡΤΗΜΑ

Τα Στατιστικά Δελτία



ΔΗΜΟΣΙΑ ΟΙΚΟΔΟΜΙΚΑ ΔΑΝΕΙΑ ΚΑΤΑ ΚΑΤΗΓΟΡΙΑ ΔΑΝΕΙΟΔΟΤΗΘΕΝΤΩΝ - 1983



Πίνακας Β: 1 . Δημόσια οικοδομικά δάνεια κατά φορέα και είδος-στεγαστικά-μη στεγαστικά-αυτών. Έτος 1983.

Ποσά σε χιλ. δραχμές

Φορείς δανείων	Σύνολο		Είδος δανείων			
	Αριθμός	Ποσό	Στεγαστικά		Μη Στεγαστικά	
			Αριθμός	Ποσό	Αριθμός	Ποσό
<u>ΓΕΝΙΚΟ ΣΥΝΟΛΟ</u>	59429	69910460	50381	51559513	9048	18350947
<u>1. ΔΗΜΟΣΙΟ</u>	10034	10317791	9949	10210816	85	106975
Νομαρχιακό Ταμείο	45	29870	2	2950	43	26920
Υπουργ.Υγείας και Πρόνοιας	6177	6125953	6141	6097999	36	27955
Ταχυδρ.Ταμειευτήριο	2205	2575327	2205	2575327	-	-
Ταμ.Παρακ.και Δανείων	1607	1586641	1601	1534541	6	52100
<u>2. ΤΡΑΠΕΖΕΣ</u>	39332	50682644	30392	32454372	8940	18228272
Αγροτική Τράπεζα	24662	24433584	17806	18975619	6856	5457965
Κτηματική Τράπεζα	10207	13412536	9013	9713734	1194	3698802
Τράπεζα Ελλάδος	211	221470	209	207970	2	13500
Εθνική Τράπεζα	1005	3244239	726	859525	279	2384714
Εμπορική Τράπεζα	675	2095007	483	1194353	192	900654
Ιονική και Λαϊκή Τράπεζα της Ελλάδος Α.Ε.	47	1009159	9	20427	38	983732
Τράπεζα Επενδύσεων	15	195805	-	-	15	195805
Τράπεζα Πίστωσης	99	403486	41	26936	58	376490
ΕΤΕΒΑ	33	485350	7	9550	26	475800
ΕΤΒΑ	211	1890321	75	48150	136	1842171
Τράπεζα Αττικής	8	13350	6	2350	2	11000
Τράπεζα Εργασίας	34	390593	23	18577	31	372016
Τράπεζα Πειραιώς	6	1820	6	1820	-	-
Εθνική Στεγαστική Τράπεζα	1917	1234482	1368	1202004	49	32478
Τράπεζα Επαγγ.Πίστωσης	21	46335	4	3100	17	43235
Γενική Τράπεζα Ελλάδος	23	731735	14	40800	14	690935
AMERICAN EXPRES	14	17709	14	17709	-	-
BANK OF AMERICA	7	9000	7	9000	-	-
BANK OF NOVA SCOTIA	5	3500	5	3500	-	-
CHASE MANHATTAN BANK	5	4933	4	2630	1	2253
CITIBANK N.A.	9	16200	9	16200	-	-
CONTINENTAL BANK	3	3950	3	3950	-	-
FIRST NATIONAL BANK OF CHICAGO	8	8500	8	8500	-	-
GRINDLAYS BANK LTD	3	5350	3	5350	-	-
NATIONAL WESTMINSTER BANK PLL	3	5475	3	5475	-	-
SOCIETE GENERAL	1	1800	1	1800	-	-
WILLIAMS AND GLYN'S BANK PLL	3	4000	3	4000	-	-
Τράπεζα Κεντρ.Ελλάδος	16	17402	16	17402	-	-
BANQUE PARIBAS	2	336180	-	-	2	336180
CREDIT COMMERCIAL DE FRANCE	5	123511	4	5511	1	118000
MIDLAND BANK	2	2600	2	2600	-	-
Τράπεζα Μακεδονίας και Θράκης	47	313262	20	25720	27	287542

Πίνακας Β:1 . Δημόσια οικοδομικά δάνεια κατά φορέα και είδος-στεγαστικά-μη στεγαστικά-αυτών. Έτος 1983(συνέχεια).

Ποσά σε χιλ. δραχμές

Φορείς δανείων	Σύνολο		Είδος δανείων			
	Αριθμός	Ποσό	Στεγαστικά		Μη Στεγαστικά	
			Αριθμός	Ποσό	Αριθμός	Ποσό
<u>3. ΛΟΙΠΟΙ ΦΟΡΕΙΣ</u>	10063	8910025	10040	8894325	23	15700
Α.Ο.Ε.Κ.	9900	8632445	9878	8622445	22	10000
Αυτόν.Οικοδ.Οργαν.	162	271880	162	271880	-	-
Αξιωματικών	1	5700	-	-	1	5700
Άγνωστος						



Πίνακας Β:2 . Δημόσια στεγαστικά οικοδομικά δάνεια, κατά επάγγελμα ή ιδιότητα δανειζομένων και σκοπό δανείων.
Έτος 1983.

Ποσά σε χιλ. δραχμές

Επάγγελμα δανειζομένων και σκοπός δανείου	Υπογραφέντα δάνεια	
	Αριθμός	Ποσό
ΓΕΝΙΚΟ ΣΥΝΟΛΟ	50381	51559513
Ανέγερση νέας κατοικίας	26069	28398113
Αποπεράτωση κατοικίας	8447	7471711
Επένταση κατοικίας	3097	2939306
Επισκευή κατοικίας	5591	3868299
Αγορά κατοικίας	6687	8502152
Άγνωστος	490	379932
1. Πρόσωπα ασκούντα επιστημονικά και ελεύθερα επαγγέλματα	3490	2884396
Ανέγερση νέας κατοικίας	1680	1364770
Αποπεράτωση κατοικίας	635	551973
Επένταση κατοικίας	199	141268
Επισκευή κατοικίας	395	271219
Αγορά κατοικίας	507	493075
Άγνωστος	74	62091
2. Διευθύνοντες και ανώτερα διοικητικά στελέχη	-	-
Ανέγερση νέας κατοικίας	-	-
Αποπεράτωση κατοικίας	-	-
Επένταση κατοικίας	-	-
Επισκευή κατοικίας	-	-
Αγορά κατοικίας	-	-
Άγνωστος	-	-
3. Υπάλληλοι γραφείου κ.π.τ.ε.	9090	10287919
Ανέγερση νέας κατοικίας	3532	4278219
Αποπεράτωση κατοικίας	1445	1174259
Επένταση κατοικίας	310	250266
Επισκευή κατοικίας	676	778218
Αγορά κατοικίας	2855	3606148
Άγνωστος	262	200809
4. Έμποροι και πωλητές	2580	2100573
Ανέγερση νέας κατοικίας	1343	1098689
Αποπεράτωση κατοικίας	420	358387
Επένταση κατοικίας	142	114805
Επισκευή κατοικίας	308	216545
Αγορά κατοικίας	344	293053
Άγνωστος	23	19094

Πίνακας Β:2 . Δημόσια στεγαστικά οικονομικά δάνεια, κατά επάγγελμα ή ιδιότητα δανειζομένων και σκοπό δανείων.
Έτος 1983(συνέχεια).

Ποσά σε χιλ. δραχμές

Επάγγελμα δανειζομένων και σκοπός δανείου	Υπογραφέντα δάνεια	
	Αριθμός	Ποσό
5. Απασχολούμενοι στην παροχή υπηρεσιών	1964	1677554
Ανέγερση νέας κατοικίας	950	797852
Αποπεράτωση κατοικίας	339	275793
Επέκταση κατοικίας	104	84232
Επισκευή κατοικίας	209	152165
Αγορά κατοικίας	331	345303
Άγνωστος	31	22209
6. Απασχολούμενοι στη γεωργία, ζωοκομία, δασοκομία, αλιεία και θήρα	18196	20487756
Ανέγερση νέας κατοικίας	9572	13074518
Αποπεράτωση κατοικίας	4130	3896444
Επέκταση κατοικίας	1969	2049835
Επισκευή κατοικίας	2414	1368061
Αγορά κατοικίας	110	98721
Άγνωστος	1	177
7. Τεχνίτες και εργάτες(εκτός γεωργίας) και χειριστές μεταφορικών μέσων	6760	7110484
Ανέγερση νέας κατοικίας	3297	3316046
Αποπεράτωση κατοικίας	1047	866393
Επέκταση κατοικίας	278	220409
Επισκευή κατοικίας	614	440608
Αγορά κατοικίας	1478	2230967
Άγνωστος	46	36061
8. Ένοπλες δυνάμεις	857	1056762
Ανέγερση νέας κατοικίας	329	402025
Αποπεράτωση κατοικίας	76	63196
Επέκταση κατοικίας	14	14233
Επισκευή κατοικίας	37	15536
Αγορά κατοικίας	394	556758
Άγνωστος	7	5014
9. Θεομνησιόπληκτοι	5424	3865026
Ανέγερση νέας κατοικίας	4387	3215154
Αποπεράτωση κατοικίας	174	139380
Επέκταση κατοικίας	51	43870
Επισκευή κατοικίας	573	167844
Αγορά κατοικίας	230	291959
Άγνωστος	9	6819
10. Οικιακά-Συνταξιούχοι	2020	2089043
Ανέγερση νέας κατοικίας	979	850340
Αποπεράτωση κατοικίας	181	145886
Επέκταση κατοικίας	30	20388
Επισκευή κατοικίας	365	453105
Αγορά κατοικίας	428	586168
Άγνωστος	37	27658

Πίνακας Β: 3. Δημόσια μη στεγαστικά οικονομικά δάνεια, κατά κλάδο οικονομικής δραστηριότητας και σκοπό δανείων. Έτος 1983.

Ποσά σε χιλ. δραχμές

Κλάδος οικονομικής δραστηριότητας και σκοπός δανείων	Υπογραφέντα δάνεια	
	Αριθμός	Ποσό
ΓΕΝΙΚΟ ΣΥΝΟΛΟ	9048	18350947
Ανέγερση νέας οικοδομής	6870	11964890
Αποπεράτωση οικοδομής	1000	3044598
Επέκταση οικοδομής	289	2387599
Επισκευή οικοδομής	716	554969
Αγορά οικοδομής	172	397786
Άγνωστος	1	1105
1. Γεωργία-κτηνοτροφία-δάση-θήρα-αλιεία	6688	2795716
Ανέγερση νέας οικοδομής	5433	2310604
Αποπεράτωση οικοδομής	599	254094
Επέκταση οικοδομής	89	102951
Επισκευή οικοδομής	546	108432
Αγορά οικοδομής	20	13530
Άγνωστος	1	1105
2. Ορυχεία(μεταλλεία-λατομεία-αλυκές)	7	54820
Ανέγερση νέας οικοδομής	3	13625
Αποπεράτωση οικοδομής	-	-
Επέκταση οικοδομής	4	41195
Επισκευή οικοδομής	-	-
Αγορά οικοδομής	-	-
Άγνωστος	-	-
3. Βιομηχανία-Βιοτεχνία	652	6507524
Ανέγερση νέας οικοδομής	387	3109470
Αποπεράτωση οικοδομής	74	1493123
Επέκταση οικοδομής	94	1631070
Επισκευή οικοδομής	23	88205
Αγορά οικοδομής	74	135656
Άγνωστος	-	-
4. Ηλεκτρισμός-φωταέριο-Ατμός-Υδρευση	18	89420
Ανέγερση νέας οικοδομής	10	5650
Αποπεράτωση οικοδομής	2	6500
Επέκταση οικοδομής	3	75600
Επισκευή οικοδομής	2	350
Αγορά οικοδομής	1	1220
Άγνωστος	-	-



Πίνακας Β: 3. Δημόσια μη στεγαστικά οικοδομικά δάνεια, κατά κλάδο οικονομικής δραστηριότητας και σκοπό δανείων. Έτος 1983 (συνέχεια).

Ποσά σε χιλ. δραχμές

Κλάδος οικονομικής δραστηριότητας και σκοπός δανείων	Υπογραφέντα δάνεια	
	Αριθμός	Ποσό
5. Οικοδομήσεις και Δημόσια έργα	777	3842909
Ανέγερση νέας οικοδομής	490	2692718
Αποπεράτωση οικοδομής	195	807628
Επέκταση οικοδομής	23	81451
Επισκευή οικοδομής	46	176865
Αγορά οικοδομής	23	84247
Άγνωστος	-	-
6. Εμπόριο-Εστιατόρια-Ξενοδοχεία	803	4956224
Ανέγερση νέας οικοδομής	482	3775554
Αποπεράτωση οικοδομής	129	482903
Επέκταση οικοδομής	74	432532
Επισκευή οικοδομής	71	169850
Αγορά οικοδομής	47	95385
Άγνωστος	-	-
7. Μεταφορές-Αποθηκεύσεις-Επικοινωνίες	21	61199
Ανέγερση νέας οικοδομής	11	21820
Αποπεράτωση οικοδομής	-	-
Επέκταση οικοδομής	1	22400
Επισκευή οικοδομής	4	6871
Αγορά οικοδομής	5	10108
Άγνωστος	-	-
8. Λοιπές Υπηρεσίες	69	34395
Ανέγερση νέας οικοδομής	44	29399
Αποπεράτωση οικοδομής	-	-
Επέκταση οικοδομής	-	-
Επισκευή οικοδομής	24	4396
Αγορά οικοδομής	1	600
Άγνωστος	-	-
9. Μη δηλώσαντες	13	8740
Ανέγερση νέας οικοδομής	10	6050
Αποπεράτωση οικοδομής	1	250
Επέκταση οικοδομής	1	400
Επισκευή οικοδομής	-	-
Αγορά οικοδομής	1	2040
Άγνωστος	-	-

Πίνακας Β:4 . Δημόσια οικοδομικά δάνεια κατά είδος-στεγαστικά-μη στεγαστικά-γεωγραφικό διαμέρισμα και νομό που χρησιμοποιήθηκαν. Έτος 1983.

Ποσά σε χιλ. δραχμές

Γεωγραφικό διαμέρισμα, νομός και είδος δανείων	Υπογραφέντα δάνεια	
	Αριθμός	Ποσό
ΓΕΝΙΚΟ ΣΥΝΟΛΟ	59429	69910460
Στεγαστικά	50381	51559513
Μη στεγαστικά	9048	18350947
Στερεά Ελλάδα και Εύβοια	21052	26163820
Στεγαστικά	19472	18795229
Μη στεγαστικά	1580	7368591
Αττικής	11830	15511543
Στεγαστικά	11289	12932591
Μη στεγαστικά	541	2578952
Αιτωλίας και Ακαρνανίας	2519	1748303
Στεγαστικά	2048	1450111
Μη στεγαστικά	471	298192
Βοιωτίας	2589	2361206
Στεγαστικά	2412	1185193
Μη στεγαστικά	177	1176013
Ευβοίας	901	1270069
Στεγαστικά	820	515898
Μη στεγαστικά	81	754171
Ευρυτανίας	286	259792
Στεγαστικά	277	255712
Μη στεγαστικά	9	4080
Φθιώτιδος	2555	4701762
Στεγαστικά	2309	2199523
Μη στεγαστικά	246	2502239
Φωκίδος	372	311145
Στεγαστικά	317	256201
Μη στεγαστικά	55	54944
Πελοπόννησος	9414	7782232
Στεγαστικά	8249	6681846
Μη στεγαστικά	1165	1100386
Αργολίδος	458	446944
Στεγαστικά	410	333679
Μη στεγαστικά	48	113265
Αρκαδίας	541	336986
Στεγαστικά	435	305464
Μη στεγαστικά	106	31522
Αχαΐας	1937	2080821
Στεγαστικά	1627	1506413
Μη στεγαστικά	310	574408

Πίνακας Β:4. Δημόσια οικονομικά δάνεια κατά είδος-στεγαστικά-μη στεγαστικά- γεωγραφικό διαμέρισμα και νομό που χρησιμοποιήθηκαν. Έτος 1983(συνέχεια).

Ποσά σε χιλ. δραχμές

Γεωγραφικό διαμέρισμα, νομός και είδος δανείων	Υπογραφέντα δάνεια	
	Αριθμός	Ποσό
Ηλείας	1541	1048756
Στεγαστικά	1305	948106
Μη στεγαστικά	236	100650
Κορινθίας	3323	2750633
Στεγαστικά	3148	2633401
Μη στεγαστικά	175	117232
Λακωνίας	312	245739
Στεγαστικά	269	170768
Μη στεγαστικά	43	74971
Μεσσηνίας	1302	872353
Στεγαστικά	1055	784015
Μη στεγαστικά	247	88338
Ιόνιοι Νήσοι	901	670147
Στεγαστικά	738	436100
Μη στεγαστικά	163	234047
Ζακύνθου	211	128386
Στεγαστικά	178	106751
Μη στεγαστικά	33	21635
Κερκύρας	270	297083
Στεγαστικά	216	130369
Μη στεγαστικά	54	166714
Κεφαλληνίας	221	102205
Στεγαστικά	157	60418
Μη στεγαστικά	64	41787
Λευκάδος	199	142473
Στεγαστικά	187	138562
Μη στεγαστικά	12	3911
Ήπειρος	2543	6062983
Στεγαστικά	2190	5783682
Μη στεγαστικά	353	279301
Αρτης	808	517517
Στεγαστικά	738	484790
Μη στεγαστικά	70	32727
Θεσπρωτίας	254	170009
Στεγαστικά	223	135683
Μη στεγαστικά	31	34326
Ιωαννίνων	909	762182
Στεγαστικά	737	630963
Μη στεγαστικά	172	131219

Πίνακας Β:4. Δημόσια οικονομικά δάνεια κατά είδος-στεγαστικά-μη στεγαστικά-γεωγραφικό διαμέρισμα και νομό που χρησιμοποιήθηκαν.
Έτος 1983(συνέχεια).

Ποσά σε χιλ. δραχμές

Γεωγραφικό διαμέρισμα, νομός και είδος δανείων	Υπογραφέντα δάνεια	
	Αριθμός	Ποσό
Πρεβέζης	572	4613275
Στεγαστικά	492	4532246
Μη στεγαστικά	80	81029
Θεσσαλία	7482	5323584
Στεγαστικά	6020	3992010
Μη στεγαστικά	1462	1331574
Καρδίτσης	1467	1042415
Στεγαστικά	1241	868720
Μη στεγαστικά	226	173695
Λαρίσης	2247	1510862
Στεγαστικά	1645	943884
Μη στεγαστικά	602	566978
Μαγνησίας	2419	1547936
Στεγαστικά	1964	1168825
Μη στεγαστικά	455	379111
Τριναίων	1349	1222371
Στεγαστικά	1170	1010581
Μη στεγαστικά	179	211790
Μακεδονία	10337	14276484
Στεγαστικά	7629	11061931
Μη στεγαστικά	2708	3214553
Γρεβενών	237	120837
Στεγαστικά	166	85132
Μη στεγαστικά	71	35705
Δράμας	467	328444
Στεγαστικά	292	222058
Μη στεγαστικά	175	106386
Ημαθίας	773	621092
Στεγαστικά	603	420472
Μη στεγαστικά	170	200620
Θεσσαλονίκης	2773	5983999
Στεγαστικά	2347	4830231
Μη στεγαστικά	426	1153768
Καβάλας	761	3335426
Στεγαστικά	611	3129482
Μη στεγαστικά	150	205944
Καστορίας	221	173499
Στεγαστικά	148	98721
Μη στεγαστικά	73	74728

Πίνακας Β:4. Δημόσια οικοδομικά δάνεια κατά είδος-στεγαστικά-μη στεγαστικά- γεωγραφικό διαμέρισμα και νομό που χρησιμοποιήθηκαν.
Έτος 1983(συνέχεια).

Ποσά σε χιλ. δραχμές

Γεωγραφικό διαμέρισμα, νομός και είδος δανείων	Υπογραφέντα δάνεια	
	Αριθμός	Ποσό
Κιλκίς	565	622000
Στεγαστικά	331	193235
Μη στεγαστικά	234	428765
Κοζάνης	693	673348
Στεγαστικά	540	486913
Μη στεγαστικά	153	186435
Πέλλης	1149	748745
Στεγαστικά	813	476859
Μη στεγαστικά	336	271886
Πιερίας	665	455429
Στεγαστικά	507	362465
Μη στεγαστικά	158	92964
Σερρών	1388	798977
Στεγαστικά	797	491755
Μη στεγαστικά	591	307222
Φλωρίνης	309	171801
Στεγαστικά	235	138898
Μη στεγαστικά	74	32903
Χαλκιδικής	336	242887
Στεγαστικά	239	125710
Μη στεγαστικά	97	117177
Θράκη	2439	3804961
Στεγαστικά	1898	1452789
Μη στεγαστικά	541	2352172
Έβρου	1219	879646
Στεγαστικά	913	711314
Μη στεγαστικά	306	168332
Ξάνθης	687	1669198
Στεγαστικά	517	365904
Μη στεγαστικά	170	1303294
Ροδόπης	533	1256117
Στεγαστικά	468	375571
Μη στεγαστικά	65	880546
Νήσοι Αιγαίου	2367	2373867
Στεγαστικά	1950	1273196
Μη στεγαστικά	417	1100671
Δωδεκανήσου	503	1096300
Στεγαστικά	394	410010
Μη στεγαστικά	109	686290

Πίνακας Β:4. Δημόσια οικονομικά δάνεια κατά είδος-στεγαστικά-μη στεγαστικά-γεωγραφικό διαμέρισμα και νομό που χρησιμοποιήθηκαν.
Έτος 1983(συνέχεια).

Ποσά σε χιλ. δραχμές

Γεωγραφικό διαμέρισμα, νομός και είδος δανείων	Υπογραφέντα δάνεια	
	Αριθμός	Ποσό
Κυκλάδων	352	330617
Στεγαστικά	211	169200
Μη στεγαστικά	141	161417
Λέσβου	1071	594001
Στεγαστικά	989	457028
Μη στεγαστικά	82	136973
Σάμου	309	263114
Στεγαστικά	255	172648
Μη στεγαστικά	54	90466
Χίου	132	89835
Στεγαστικά	101	64310
Μη στεγαστικά	31	25525
Κορήτη	2894	3452382
Στεγαστικά	2235	2082730
Μη στεγαστικά	659	1369652
Ηρακλείου	1206	1476957
Στεγαστικά	898	736750
Μη στεγαστικά	308	690207
Λασιθίου	495	791247
Στεγαστικά	410	434681
Μη στεγαστικά	85	356566
Ρεθύμνης	487	549718
Στεγαστικά	353	339664
Μη στεγαστικά	134	210054
Χανίων	706	634460
Στεγαστικά	574	521635
Μη στεγαστικά	132	112825



Πίνακας Β:5. Δημόσια οικοδομικά δάνεια κατά πηγή κεφαλαίων και είδος-στεγαστικά-μη στεγαστική-δανείων. Έτος 1983.

Ποσά σε χιλ. δραχμές

Πηγές Κεφαλαίων	Σύνολο		Είδος δανείων			
	Αριθμός	Ποσό	Στεγαστικά		Μη στεγαστικά	
			Αριθμός	Ποσό	Αριθμός	Ποσό
ΓΕΝΙΚΟ ΣΥΝΟΛΟ	59429	69910460	50381	51559513	9048	18350947
Κρατικός Προϋπολογισμός	806	1615759	783	1604648	23	11111
Νουαρχιακό Ταμείο	125	88982	116	81582	9	7400
Υπ.Υγείας και Πρόνοιας	2134	2164371	2133	2161221	1	3150
Δημόσιες Επενδύσεις	320	245275	298	231825	22	13450
Α.Ο.Ε.Κ.	7663	5203829	7663	5203829	-	-
Ταχυδρ. Ταμ/ριο	218	291985	209	288985	9	3000
Ταμ.Παρακ.και Δανείων	1603	1511028	1600	1506228	3	4800
Τράπεζα της Ελλάδος	4706	4353571	4243	2794338	463	1559233
Αγροτ.Τράπεζα της Ελλάδος	2310	3573344	1665	3283772	645	289572
Εθν.Κτημ.Τραπ.της Ελλάδος	10193	13391392	9013	9713734	1180	3677658
Εθν.Τράπεζα της Ελλάδος	86	141189	67	83174	19	58015
Τράπ.της Ελλάδος-Δημόσιες Επενδύσεις	2690	2354876	2648	2337298	42	17578
Τράπεζα της Ελλάδος ΑΤΕ	19214	17063413	13393	12036852	5821	5026561
Υπηρ.Απομ/σης Σεισιμ/των Β. Ελλάδος	510	1203301	495	1192423	15	10878
Ίδια Διαθέσιμα	1313	9503290	836	3404884	477	6098409
Ειδικά Κεφάλαια	158	686351	40	20208	118	666143
Καταθέσεις Τρίτων	2214	2757267	2209	2575617	5	181650
Δάνεια Εσωτερ-Εξωτ.	25	615030	1	600	24	614430
Σεισμοδάνεια(ΥΑΣ)	1450	747474	1442	744861	8	2613
Τράπεζα της Ελλάδος-(ΑΟΕΚ)	260	557279	260	557279	-	-
Τράπεζα της Ελλάδος (Υπουργείο Υγείας και Πρόνοιας)	144	145700	144	145700	-	-
Τράπεζα της Ελλάδος (Ίδια Διαθέσιμα)	1230	1574189	1090	1535076	140	39113
Τράπεζα της Ελλάδος (Καταθέσεις Τρίτων)	43	108105	28	52682	15	55423
Άγνωστη Πηγή	14	13460	5	2700	9	10760

ΠΑΡΑΡΤΗΜΑ

Τα Στατιστικά Δελτία





**ΕΘΝΙΚΗ ΣΤΑΤΙΣΤΙΚΗ ΥΠΗΡΕΣΙΑ
ΤΗΣ ΕΛΛΑΔΟΣ**

**ΥΠΗΡΕΣΙΑ ΣΤΑΤΙΣΤΙΚΗΣ
ΥΠΟΥΡΓΕΙΟΥ ΧΩΡΟΤΑΞΙΑΣ,
ΟΙΚΙΣΜΟΥ ΚΑΙ ΠΕΡΙΒΑΛΛΟΝΤΟΣ**

ΤΙΜ. ΒΑΣΣΟΥ 11-13 — 115 21 ΑΘΗΝΑ
ΤΗΛ. 6469.094

ΣΤΑΤΙΣΤΙΚΟ ΔΕΛΤΙΟ

ΜΗΝΙΑΙΑΣ ΕΡΕΥΝΑΣ ΙΔΙΩΤΙΚΗΣ ΝΟΜΙΜΗΣ ΟΙΚΟΔΟΜΙΚΗΣ ΔΡΑΣΤΗΡΙΟΤΗΤΑΣ (Ι.Ν.Ο.Δ.)

Το δελτίο αυτό συντάσσεται από τον επιβλέποντα μηχανικό, για κάθε οικοδομική άδεια, που εκδίδεται από όλες τις Δ/νσεις Πολεοδομίας, τα Τμήματα Πολεοδομίας, τα Πολεοδομικά Γραφεία, τα Γραφεία Μηχανικών και τις Πολεοδομίες των Δήμων. Η απάντηση στα ερωτήματα δίνεται με αριθμό που γράφεται μέσα στο τετραγωνίδιο, εκτός από τα ερωτήματα 1, 2, 3, 4 και 17, στα οποία ζητείται το όνομα του Νομού, της Πολεοδομίας, του μήνα, του Δήμου ή της Κοινότητας, και το είδος του καταστήματος, όπου η απάντηση γράφεται έξω και πριν από το τετραγωνίδιο.

1. Νομός	<input type="text"/>	2. Πολεοδομία	<input type="text"/>
3. Μήνας 198—	<input type="text"/>	4. Δήμος ή Κοινότητα	<input type="text"/>
5. Αριθμός άδειας	<input type="text"/>	<input type="text"/>
5α. Αριθμ. δελτίου της ανωτέρω άδειας	<input type="text"/>		

ΜΕΡΟΣ Α' ΕΙΔΗ ΟΙΚΟΔΟΜΙΚΩΝ ΕΡΓΑΣΙΩΝ

Συμπληρώστε τον αριθμό 1 στο αντίστοιχο τετραγωνίδιο

6. Νέα οικοδομή	<input type="text"/>	7. Προσθήκη καθ' επέκταση	<input type="text"/>
8. Επισκευή	<input type="text"/>	7α. Προσθήκη καθ' ύψος	<input type="text"/>
10. Κατεδάφιση	<input type="text"/>	9. Περιτοίχιση	<input type="text"/>

ΜΕΡΟΣ Β' ΣΤΟΙΧΕΙΑ ΤΗΣ ΟΙΚΟΔΟΜΗΣ

Συμπληρώστε τον αριθμό ορόφων κλπ. στοιχείων στο αντίστοιχο τετραγωνίδιο

11. Όροφοι	<input type="text"/>	12. Κατοικίες (σύνολο)	<input type="text"/>
13. Κατοικίες με 1 δωμάτιο	<input type="text"/>		
» » 2 δωμάτια	<input type="text"/>	14. Σύνολο κατοικήσιμων δωματίων	<input type="text"/>
» » 3 » 	<input type="text"/>		
» » 4 » 	<input type="text"/>	16. Γεωργικές αποθήκες, αντλιοστάσια κλπ. ..	<input type="text"/>
» » 5 και άνω »	<input type="text"/>	16α. Ιδιωτικό γκαράζ, αποθήκες κατοικίας κλπ.	<input type="text"/>
15. Καταστήματα	<input type="text"/>		

ΜΕΡΟΣ Γ' ΛΟΙΠΑ ΧΑΡΑΚΤΗΡΙΣΤΙΚΑ ΤΗΣ ΟΙΚΟΔΟΜΗΣ

Συμπληρώστε τον ακέραιο αριθμό στο αντίστοιχο τετραγωνίδιο (πλην του ερωτ. 17)

17. Είδος καταστημάτων	<input type="text"/>	18. Όγκος σε μ ³	<input type="text"/>
.....	<input type="text"/>	20. Ολική επιφάνεια ορόφων σε μ ²	<input type="text"/>
.....	<input type="text"/>	από την οποία :	
19. Αξία σε χιλιάδες δραχμές	<input type="text"/>	21. Για κατοικία, σε μ ²	<input type="text"/>

Παρατηρήσεις:

.....198—

Ο Μηχανικός

(Όνομ./μο)
Τηλέφ.

.....198—

Θεωρήθηκε

Ο Προϊστάμενος της Πολ./μίας

(Όνομ./μο)
Τηλέφ.

.....198—

Ελέγχθηκε - Κωδικογραφήθηκε
**Ο Προϊστάμενος της Υπηρεσίας
Στατιστικής Νομού**

(Όνομ./μο)
Τηλέφ.

ΟΔΗΓΙΕΣ

Για κάθε άδεια που εκδίδεται από όλες τις Δ/σεις Πολεοδομίας, τα Τμήματα Πολεοδομίας, τα Πολεοδομικά Γραφεία, τα Γραφεία Μηχανικών και τις Πολεοδομίες των Δήμων, συμπληρώνεται από τον μηχανικό που εκδίδει την άδεια ένα στατιστικό δελτίο με τα στοιχεία αυτής της άδειας μόνο (όροφοι, κατοικίες, δωμάτια, αξία, όγκος, επιφάνεια κλπ.). Στατιστικό δελτίο συμπληρώνεται, επίσης, και στην περίπτωση τροποποίησης, αναθεώρησης, νομιμοποίησης κλπ. οικοδομικής άδειας. Αν μία οικοδομική άδεια έχει περισσότερα κτίρια ή περισσότερα είδη οικοδομικών εργασιών (προσθήκες, επισκευές, περιτομήσεις, καταστήματα, καταδάρσεις κλπ.), τότε θα συμπληρωθούν τόσα δελτία, όσα και τα κτίρια ή τα είδη των οικοδομικών εργασιών, και σε καθένα από αυτά θα γράφεται ο ίδιος αριθμός άδειας.

Η συμπλήρωση των ερωτημάτων του δελτίου γίνεται από τη μελέτη του μηχανικού, από τα σχέδια και τα υπόλοιπα στοιχεία του φακέλου της οικοδομής (νέα οικοδομή, προσθήκη κλπ.).

Ο αρμόδιος υπάλληλος της Πολεοδομίας ελέγχει αν σε κάθε άδεια που εκδίδεται υπάρχει ένα ή, κατά περίπτωση, περισσότερα συμπληρωμένα στατιστικά δελτία, τα οποία βγάζει από τον φάκελο, τοποθετεί όλα τα δελτία του μήνα κατ' αύξοντα αριθμό άδειας και τα προωθεί για υπογραφή στον αρμόδιο Προϊστάμενο.

Ο αρμόδιος Προϊστάμενος της Πολεοδομίας ελέγχει την ακρίβεια των συμπληρωμένων δελτίων και τα υπογράφει.

Τα Πολεοδομικά Γραφεία υποβάλλουν τα δελτία μέχρι τις 5 του επόμενου μήνα στον οποίο αναφέρονται, συνοδευόμενα από την ειδική έντυπη αναφορά, τα μεν των Επαρχιών στις Υπηρεσίες Στατιστικής που έχουν την έδρα τους στην Πρωτεύουσα του Νομού, τα δε του Νομού Αττικής στην Υπηρεσία Στατιστικής του Υπουργείου Χωροταξίας, Οικισμού και Περιβάλλοντος, Τιμολ. Βάσους 11 - 13, 2ος όροφος, 115 21 Αθήνα.

Σε όλα τα ερωτήματα η απάντηση θα δίνεται με έναν αριθμό, που θα γράφεται μέσα στο τετραγωνίδιο, εκτός από τα ερωτήματα 1, 2, 3, 4 και 17, όπου θα γράφεται το όνομα του Νομού, της Πολεοδομίας, του μήνα που εκδίδεται η άδεια, του Δήμου ή Κοινότητας, όπου ανήκει ο χώρος της οικοδομής, και το είδος του καταστήματος, αντίστοιχα, έξω και πριν από το τετραγωνίδιο.

Στο ερώτημα 5 θα γράφεται ο αριθμός της άδειας και, κατά περίπτωση, θα συμπληρωθούν περισσότερα δελτία με τον ίδιο αριθμό άδειας. Στο ερώτημα 5α θα γράφεται ο αριθμός 1 για το πρώτο δελτίο της άδειας, 2 για το δεύτερο της ίδιας άδειας κλπ.

Στα ερωτήματα 6, 7, 7α, 8, 9 και 10 δίνεται μόνο μια απάντηση, γράφεται δηλαδή ο αριθμός 1. Για λυόμενες ή προκατασκευασμένες οικοδομές, θα γράφεται, εκτός των άλλων στοιχείων, στη στήλη των παρατηρήσεων του δελτίου η ένδειξη ΑΤΟΜΕΝΟ ή ΠΡΟΚΑΤ, ανάλογα.

Ειδικά για τα ερωτήματα 8 και 10 θα σημειώνεται επί πλέον στις παρατηρήσεις το είδος της επισκευής ή καταδάρσεως (λ.χ. κατάσταση, κατοικία, αγροτική αποθήκη, ιδιωτικό γκαράζ κλπ.).

Στο ερώτημα 11 θα γράφεται το σύνολο των ορόφων. Για τον υπολογισμό των ορόφων, το ημιώγειο μετρείται ως ένας όροφος, καθώς, επίσης, και το ισόγειο και το ρεπιτό. Το υπόγειο δεν υπολογίζεται ως όροφος, ούτε η πυλωτή. Τα στοιχεία, όμως, της χρήσης αυτών θα γράφονται στο δελτίο (όγκος, αξία και επιφάνεια) και στις παρατηρήσεις θα γράφεται ότι η οικοδομή έχει υπόγειο ή πυλωτή ή και τα δύο.

Στο ερώτημα 12 θα γράφεται ο συνολικός αριθμός των κατοικιών της οικοδομής.

Στο ερώτημα 13 θα γράφεται ο αριθμός των κατοικιών σε κατηγορίες, ανάλογα με τον αριθμό των δωματίων. Για κατοικίες 5 ή περισσότερων δωματίων, γράφεται ο αριθμός αυτών στο τελευταίο τετράγωνο και στη στήλη των παρατηρήσεων ο αριθμός των κατοικιών, και τα αντίστοιχα δωμάτια κάθε μιας. Το σύνολο του αριθμού των κατοικιών του ερωτήματος 13 πρέπει να συμφωνεί με το ερώτημα 12.

Στο ερώτημα 14 θα γράφεται ο αριθμός των κατοικησιμων δωματίων, όπου προστίθεται και το μαγειρείο (κουζίνα), εφόσον έχει επιφάνεια 7 m^2 και πάνω και φωτίζεται από το ύψαιτρο.

Στο ερώτημα 15 θα γράφεται ο αριθμός των καταστημάτων που τυχόν θα υπάρχουν στην οικοδομή. Ως καταστήματα θεωρούνται για την έρευνα και τα εργοστάσια, τα γραφεία, τα ξενοδοχεία, οι πανσιόν, οι κληνικές, τα ιδιωτικά σχολεία, τα θέατρα, οι κινηματογράφοι, τα χοιροστάσια, τα βουστάσια, τα ποιμνιοστάσια κλπ.

Στο ερώτημα 16 θα γράφεται ο αριθμός των γεωργικών αποθηκών, αντλιοστασίων κλπ., και στο 16α θα γράφεται ο αριθμός των ιδιωτικών γκαράζ, αποθηκών κατοικιών κλπ., δηλαδή οι χώροι εκείνοι που δεν χρησιμοποιούνται για κατοικία ή κατάσταση.

Στο ερώτημα 17 θα γράφεται έξω και πριν από το τετραγωνίδιο, με κάθε δυνατή λεπτομέρεια, το είδος του καταστήματος ή οι χώροι λοιπών χρήσεων.

Το ερώτημα 18 θα συμπληρώνεται κατά την παραλαβή της άδειας από το Πολεοδομικό Γραφείο, σύμφωνα με τα ισχύοντα για τον υπολογισμό του όγκου και της αξίας σε ακέραιους αριθμούς. Τα δεκαδικά θα στρογγυλοποιούνται στον πλησιέστερο ακέραιο, π.χ. $559,40 = 559$, $559,51 = 560$.

Στο ερώτημα 19 θα γράφεται η αξία σε χιλιάδες δραχμές. Π.χ. αντί 30.000 θα γράφεται 30, αντί 300.000 θα γράφεται 300, αντί 1.250.000 θα γράφεται 1.250.

Στο ερώτημα 20 θα γράφεται η συνολική επιφάνεια της οικοδομής, άθροισμα επιφανείας όλων των ορόφων, όπως τελικά θα εγκριθεί από το Πολεοδομικό Γραφείο, κατά την παραλαβή της άδειας, σε ακέραιους αριθμούς: τα δεκαδικά θα στρογγυλοποιούνται ανάλογα ως ανωτέρω.

Στο ερώτημα 21 θα γράφεται η επιφάνεια της οικοδομής που θα χρησιμοποιηθεί για κατοικία, επίσης στρογγυλοποιούμενη σε ακέραιους αριθμούς.

Ιδιαίτερη προσοχή πρέπει να δοθεί στα εξής σημεία :

α) Στις περιπτώσεις άδειας νέας οικοδομής μικτής χρήσης, προσθήκης (κατοικία - κατάσταση), θα συμπληρωθούν 2 δελτία στο πρώτο θα καταχωρηθούν ο όγκος, η επιφάνεια και η αξία της κατοικίας μόνο, στο δεύτερο ο όγκος, η επιφάνεια και η αξία του καταστήματος μόνο.

β) Στις περιπτώσεις ανέγερσης περισσότερων, εξ ολοκλήρου νέων, κτιρίων επί του ίδιου οικοπέδου, με την ίδια άδεια, που αποτελούν ένα κατάστημα, π.χ. εργοστάσιο (οπότε θα συμπληρωθούν περισσότερα δελτία), στο ερώτημα 15 του πρώτου δελτίου θα γράφει 1 και στα άλλα δελτία της ίδιας άδειας στο ίδιο ερώτημα θα γράφει το ΜΗΔΕΝ (0).

γ) Στις περιπτώσεις αναθεώρησης και τροποποίησης αδειών που μεταβάλλουν τα αρχικά μεγέθη των αδειών, θα καταχωρούνται στο δελτίο μόνο τα επιπλέον μεγέθη όγκου, αξίας, δωματίων, κατοικιών κλπ. Θα καταχωρείται δηλ. μόνο η διαφορά των στοιχείων της αρχικής άδειας από την αναθεωρημένη, π.χ. αναθεώρηση της υπ' αριθμ. 184/83 άδειας, αρχικός όγκος 309 m^3 , με την αναθεώρηση τελικός όγκος 359 m^3 , θα καταχωρηθεί στο δελτίο όγκος 50 m^3 που αφορά την προσθήκη ($359 - 309 = 50$).

Για κάθε πληροφορία σχετικά με τη συμπλήρωση του δελτίου, να απευθύνεστε στην Υπηρεσία Στατιστικής του Υπουργείου Χ.Ο.Π., Τμή. Βάσους 11 - 13, τηλέφωνο 6469.094.

ΟΔΗΓΙΕΣ ΣΥΜΠΛΗΡΩΣΗΣ ΚΑΙ ΑΠΟΣΤΟΛΗΣ ΤΟΥ ΔΕΛΤΙΟΥ

I. ΓΕΝΙΚΑ

1. Στο δελτίο (ΕΡ/Γ/Α) καταχωρίζονται, κατά τμήγγο, τα στοιχεία των στεγαστικών δανείων, για τα οποία υπογράφηκε συμβόλαιο ή άλλο συστατικό έγγραφο χορηγισέως τους.
2. Η καταχώριση γίνεται αμέσως μετά την υπογραφή του συστατικού εγγράφου (συμβολαίου, αποράσεως Νομέρη, άλλου εγγράφου) και αναφέρεται στο συνολικό ποσό του δανείου που εγκρίθηκε, ανεξάρτητα από το χρόνο και τον τρόπο (επάπαξ ή τμηματικά) της ανάληψης των χρημάτων από τον δικαιούχο.
3. Το δελτίο έχει τη μορφή συγκεκριμένου πίνακα. Στις επικεφαλίδες των στηλών του έχουν γραφεί — ως ερωτήματα — τα στοιχεία που συγκεκρινώνονται με αυτό. Στις οριζόντιες γραμμές του καταχωρίζονται — ως απαντήσεις — τα αντίστοιχα στοιχεία των δανείων.

II. ΣΥΜΠΛΗΡΩΣΗ ΤΟΥ ΔΕΛΤΙΟΥ

- A. Άνω δεξιό μέρος του εντύπου
1. Κάτω από την επικεφαλίδα «Φορέας δανείων» αναγράφεται ο τίτλος της Κεντρικής Υπηρεσίας ή της Πράξεας, η οποία εισπράττει την έγκριση των δανείων και η οποία, λόγω αρμοδιότητας, συμπληρώνει το δελτίο αυτό.
2. Στην επόμενη γραμμή σημειώνεται το τμήγγο, στο οποίο αναφέρονται τα στοιχεία του καταχωρίζονται.
3. Τα τετραγωνίδια των παραπάνω θέσεων συμπληρώνονται από την ΕΣΥΓΕ.
- B. Συμπλήρωση των στηλών
- Τα στοιχεία κάθε δανείου (αρχικού ή συμπληρωματικού) καταχωρίζονται σε μια γραμμή. Οι στήλες με τα στοιχεία Κ.Α. (=κωδικός αριθμός), 5, 7, 9, 11 και 13 συμπληρώνονται από την ΕΣΥΓΕ.
- Στήλη 1. Αύξοντες αριθμός εγγραφής στο δελτίο. Αυτός είναι συνεχής μέσα σε κάθε τμήγγο.
- Στήλη 2. Ειδικός αριθμός εξυπηρετήσεως του δανείου (αριθμός συμβολαίου ή άλλου συστατικού εγγράφου).

Στήλη 3. Μήνας υπογραφής του συμβολαίου ή του εγγράφου. Αυτός σημειώνεται με αριθμό, ως εξής : 01 (Ιανουάριος), 02 (Φεβρουάριος), 03, 04 . . . , 09 (Σεπτέμβριος), 10, 11, 12 (Δεκέμβριος).

Στήλη 4. Αναγράφεται το επάγγελμα του δανειζόμενου ή η ιδιότητα αυτού, ένεκα του οποίου (ή της οποίας) του χορηγείται το δάνειο. Π.χ. γεωργός, δημόσιος υπάλληλος, στρατιωτικός, υπάλληλος ΟΤΕ, εργάτης, συνταξιούχος Δημοσίου, συνταξιούχος ΙΚΑ, απόμενος, ναυτικός (εμπορικού ναυτικού), δικαιούχος λαϊκής κατοικίας, αστός, πρόσφυγας κ.ο.κ.

Στήλη 6. Σημειώνεται «Α» για τα αρχικά δάνεια και «Σ» για τα συμπληρωματικά.

Στήλη 8. Αναγράφεται ο ειδικότερος σκοπός, για τον οποίο χορηγείται το δάνειο. Έτσι, σημειώνεται, κατά περίπτωση : Ανέγερση κατοικίας — αποπεράτωση — επέκταση — επισκευή — αγορά κατοικίας.

Στήλη 10. Σημειώνεται ο τόπος (ο Νομός), όπου θα χρησιμοποιηθεί το ποσό του δανείου.

Στήλη 12. Σημειώνεται η πηγή προελεύσεως των χρημάτων του δανείου, ως εξής : Κρατικός Προϋπολογισμός, Δημόσιες Επενδύσεις, Τράπεζα Ελλάδος, ίδια διαθέσιμα, καταθέσεις τρίτων κ.ο.κ.

Στήλη 14. Αναγράφεται το ακαθάριστο ονομαστικό ποσό του δανείου. Σ' αυτό περιλαμβάνεται και το ποσό τυχόν χορηγούμενης — με το δάνειο — δωρεάν αρωγής.

III. ΕΛΕΓΧΟΣ ΚΑΙ ΑΠΟΣΤΟΛΗ ΤΩΝ ΔΕΛΤΙΩΝ

A. Έλεγχος των δελτίων

Μετά την καταχώριση των στοιχείων των στεγαστικών δανείων κάθε τμήγγο, τα δελτία ελέγχονται ως προς την πληρότητα και την ακρίβεια των απαντήσεων, υπογράφονται από τον αρμόδιο υπάλληλο και θεωρούνται, για την ορθή συμπλήρωσή τους, από τον Προϊστάμενό του.

B. Αποστολή των δελτίων

Τα συμπληρωμένα δελτία (ΕΡ/Γ/Α) κάθε τμήγγο αποστέλλονται μαζί με τα δελτία (ΕΡ/Γ/Β) των λοιπών οικοδομικών δανείων, με συνηθισμένο διαβιβαστικό έγγραφο, στην Εθνική Στατιστική Υπηρεσία της Ελλάδος — Υπηρεσία Στατιστικής Υπουργείου Χ.Ο.Π. — σε 15 ημέρες από τη λήξη του τμήγγο αυτού.

34864

ΟΔΗΓΙΕΣ ΣΥΜΠΛΗΡΩΣΗΣ ΚΑΙ ΑΠΟΣΤΟΛΗΣ ΤΟΥ ΔΕΛΤΙΟΥ

I. ΓΕΝΙΚΑ

1. Στο δελτίο (ΕΡ/Γ/Β) καταχωρίζονται, κατά τμήνο, τα στοιχεία των λοιπών — πλην των στεγαστικών — οικοδομικών δανείων, για τα οποία υπογράφηκε συμβόλαιο ή άλλο συστατικό έγγραφο χορηγήσεώς τους.
2. Η καταχώριση γίνεται αμέσως μετά την υπογραφή του συστατικού εγγράφου (συμβολαίου, αποφάσεως Νομάρχη, άλλου εγγράφου) και αναφέρεται στο συνολικό ποσό του δανείου που εφορήθηκε, ανεξάρτητα από το χρόνο και τον τρόπο (εφάπαξ ή τμηματικά) της ανέληψης των χρημάτων από τον δικαιούχο.
3. Τα στοιχεία των δανείων τα οποία προορίζονται για οικοδομικές εργασίες και συγχρόνως για βιομηχανικές εγκαταστάσεις ή άλλες εργασίες διασπώνται και καταχωρίζονται εδώ μόνο τα στοιχεία που αφορούν στις οικοδομικές εργασίες.
4. Το δελτίο έχει τη μορφή συγκεντρωτικού πίνακα. Στις επικεφαλίδες των στηλών του έχουν γραφεί — ως ερωτήματα — τα στοιχεία που συγκεντρώνονται με αυτό. Στις οριζόντιες γραμμές του καταχωρίζονται — ως απαντήσεις — τα αντίστοιχα στοιχεία των δανείων.

II. ΣΥΜΠΛΗΡΩΣΗ ΤΟΥ ΔΕΛΤΙΟΥ

A. Άνω δεξιό μέρος του εντύπου

1. Κάτω από την επικεφαλίδα «Φορέας δανείων» αναγράφεται ο τίτλος της Κεντρικής Υπηρεσίας ή της Πράξεως, η οποία εισιγγέιται την έγκριση των δανείων και η οποία, λόγω αρμοδιότητας, συμπληρώνει το δελτίο αυτό.
2. Στην επόμενη γραμμή σημειώνεται το τμήνο, στο οποίο αναφέρονται τα καταχωριζόμενα στοιχεία.
3. Τα τετραγωνίδια των παραπάνω θέσεων συμπληρώνονται από την ΕΣΥΕ.

B. Συμπλήρωση των στηλών

Τα στοιχεία κάθε δανείου (αρχικού ή συμπληρωματικού) καταχωρίζονται σε μια γραμμή. Οι στήλες με τα στοιχεία Κ.Α. (= κωδικός αριθμός), 5, 7, 9, 11 και 13 συμπληρώνονται από την ΕΣΥΕ.

Στήλη 1. Αύξοντας αριθμός εγγραφής στο δελτίο. Αυτός είναι συνεχής μέσα σε κάθε τμήνο.

Στήλη 2. Ειδικός αριθμός εξυπηρέτησεως του δανείου (αριθμός συμβολαίου ή άλλου συστατικού εγγράφου).

Στήλη 3. Μήνας υπογραφής του συμβολαίου ή του εγγράφου. Αυτός σημειώνεται με αριθμό, ως εξής: 01 (Ιανουάριος), 02 (Φεβρουάριος), 03, 04, ..., 10, 11, 12 (Δεκέμβριος).

Στήλη 4. Αναγράφεται ο κλάδος οικονομικής δραστηριότητας στον οποίο υπάγεται η δανειζόμενη επιχείρηση ή το επάγγελμα του δανειζόμενου, ένεκα του οποίου του χορηγείται το δάνειο — για νομικό δε πρόσωπο ο πλήρης τίτλος του. Π.χ. Βιομηχανία - βιοτεχνία, γεωργία, κτηνοτροφία, εμπόριο, οικοδόμηση (οικοδομικές επιχειρήσεις), ξενοδοχεία, εκπαίδευση, τυπογραφία, εστίασμός, Δήμος Αιγάλεω, Λιμενικό Ταμείο, Γεωργικός Συνεταιρισμός, Κοντόη-τα Ωρωπού κ.ο.κ.

Στήλη 6. Σημειώνεται «Α» για τα αρχικά δάνεια και «Σ» για τα συμπληρωματικά.

Στήλη 8. Αναγράφεται ο ειδικότερος σκοπός, για τον οποίο χορηγείται το δάνειο. Π.χ. Ανέγερση εργοστασίου, αποπεράτωση ξενοδοχείου, επέκταση κτηνοτροφείου, ανέγερση πολυκατοικίας, επισκευή δημοτικού θεάτρου, ανέγερση τουριστικού περιπτέρου, αποπεράτωση δημοτικής αγοράς κ.ο.κ.

Στήλη 10. Σημειώνεται ο τόπος (ο Νομός), όπου θα χρησιμοποιηθεί το ποσό του δανείου.

Στήλη 12. Σημειώνεται η πηγή προελεύσεως των χρημάτων του δανείου, ως εξής: Κρατικός Προϋπολογισμός, Δημόσιες Επενδύσεις, Τράπεζα Ελλάδος, ίδια διαθέσιμα, καταθέσεις τρίτων κ.ο.κ.

Στήλη 14. Αναγράφεται το ακαθάριστο ονομαστικό ποσό του δανείου.

III. ΕΛΕΓΧΟΣ ΚΑΙ ΑΠΟΣΤΟΛΗ ΤΩΝ ΔΕΛΤΙΩΝ

A. Έλεγχος των δελτίων

Μετά την καταχώριση των στοιχείων των μη στεγαστικών οικοδομικών δανείων κάθε τμήνου, τα δελτία ελέγχονται ως προς την πληρότητα και την ακρίβεια των απαντήσεων, υπογράφονται από τον αρμόδιο υπάλληλο και θεωρούνται, για την ορθή συμπλήρωσή τους, από τον Προϊστάμενό του.

B. Αποστολή των δελτίων

Τα συμπληρωμένα δελτία (ΕΡ/Γ/Β) κάθε τμήνου αποστέλλονται, μαζί με τα δελτία (ΕΡ/Γ/Α) των στεγαστικών δανείων και με το ίδιο με αυτά διαβιβαστικό έγγραφο, στην Εθνική Στατιστική Υπηρεσία της Ελλάδος — Υπηρεσία Στατιστικής Υπουργείου Χ.Ο.Π. — σε 15 ημέρες από τη λήξη του τμήνου αυτού.