

ΣΤΑΤΙΣΤΙΚΕΣ ΠΡΩΤΟΓΕΝΟΥΣ ΤΟΜΕΑ / PRIMARY SECTOR STATISTICS

Γ Ε Ω Ρ Γ Ι Κ Η
Σ Τ Α Τ Ι Σ Τ Ι Κ Η
Τ Η Σ Ε Λ Λ Α Δ Ο Σ

*A G R I C U L T U R E
S T A T I S T I C S
O F G R E E C E*

στοιχεία • data | 2005

ΕΘΝΙΚΗ ΣΤΑΤΙΣΤΙΚΗ ΥΠΗΡΕΣΙΑ ΤΗΣ ΕΛΛΑΔΟΣ / NATIONAL STATISTICAL SERVICE OF GREECE
ΠΕΙΡΑΙΑΣ / PIREAS 2009 • ISSN 0065-4574







ΓΕΩΡΓΙΚΗ ΣΤΑΤΙΣΤΙΚΗ ΤΗΣ ΕΛΛΑΔΟΣ ΕΤΟΥΣ 2005

Εκτάσεις καλλιεργειών. Ποτιστικές καλλιέργειες, κατά κατηγορίες.
Αριθμός δένδρων και γεωργικών μηχανημάτων
Γεωργική και κτηνοτροφική παραγωγή. Αριθμός ζώων.
Παραγωγή μερικών δασικών προϊόντων
Αλιεία εσωτερικών υδάτων και σκάφη παράκτιας αλιείας
(Κωπήλατες λέμβοι και σκάφη με κινητήρια μηχανή 19 HP και κάτω)

AGRICULTURAL STATISTICS OF GREECE YEAR 2005

Cultivated areas. Irrigated crops, by categories.
Number of trees and agricultural machinery
Crop and livestock production. Number of domesticated animals.
Production of certain forest products
Inland and inshore fishing by rowing boats
and motor propelled vessels of 19 HP or less





ΠΡΟΛΟΓΟΣ

Η Γενική Γραμματεία της Εθνικής Στατιστικής Υπηρεσίας της Ελλάδος διενεργεί κάθε χρόνο, από το 1961, ενιαία έρευνα στους κλάδους της γεωργίας, της κτηνοτροφίας και των δασών, με τη συνδρομή των κεντρικών και περιφερειακών Υπηρεσιών Γεωργίας. Η έρευνα αυτή, από το έτος 1968, διεξάγεται σε δύο φάσεις. Η πρώτη φάση αναφέρεται στις εκτάσεις των καλλιεργειών, σε όσες από αυτές ποτίστηκαν και στον αριθμό των καρποφόρων δένδρων, ενώ η δεύτερη καλύπτει τη γεωργική, την κτηνοτροφική και τη δασική παραγωγή, το ζωικό κεφάλαιο και τον αριθμό των γεωργικών μηχανημάτων.

Τα αποτελέσματα και των δύο αυτών φάσεων εμφανίζονται, από το 1963, σε ενιαίο τεύχος. Στο παρόν τεύχος δίνονται τα αποτελέσματα του έτους 2005, συγκριτικοί πίνακες αποτελεσμάτων και μέσες ετήσιες σταθμισμένες τιμές παραγωγών από την πώληση γεωργικών προϊόντων, για την τελευταία τριετία. Περιλαμβάνονται, επίσης, διαγράμματα που εμφανίζουν τις τάσεις των κυριότερων προϊόντων.

Επίσης, διενεργείται ειδική μηνιαία έρευνα για τον κλάδο της αλιείας. Τα αποτελέσματα της έρευνας αυτής δημοσιεύονται σε χωριστό ετήσιο τεύχος, ενώ στο παρόν δημοσίευμα καταχωρούνται, από το έτος 1975, στοιχεία αλιείας εσωτερικών υδάτων της Χώρας, καθώς και στοιχεία της παράκτιας αλιείας με λέμβους ή με μηχανοκίνητα σκάφη ιπποδύναμης 19 HP και κάτω.

Ελπίζουμε ότι τα στοιχεία που περιλαμβάνονται σε αυτήν την έκδοση θα φανούν χρήσιμα στις αρμόδιες κρατικές υπηρεσίες, καθώς και σε κάθε μελετητή του τομέα της Γεωργίας.

Τέλος, η Γ.Γ. ΕΣΥΕ εκφράζει τις ευχαριστίες της προς όλους όσους συνέβαλαν, με τη συνεργασία τους, στην παρουσίαση του τεύχους αυτού.

Πειραιάς, 2009

ΕΜΜΑΝΟΥΗΛ ΚΟΝΤΟΠΥΡΑΚΗΣ

Γενικός Γραμματέας
της Εθνικής Στατιστικής Υπηρεσίας
της Ελλάδος





P R E F A C E

Since 1961 the General Secretariat of the National Statistical Service of Greece has been carrying out an annual survey on agriculture, livestock and forestry. The survey is conducted in two phases since the year 1968. The first phase pertains to crop areas, irrigated agricultural land and number of fruit trees. The second phase pertains to agricultural, livestock and forestry production, livestock capital and agricultural machinery.

Starting with the year 1963, the results of both phases appear in one publication. This issue presents the results of the 2005 survey, comparative tables of results, annual average weighted prices of the producers from the sale of the agricultural products for the last three years and also diagrams presenting the tendencies of the main products.

Besides, the NSSG conducts a special monthly survey on fishing. The results of this survey appear in a separate annual publication, while the present issue includes data on inland and inshore fishing by boats or motor propelled vessels of 19 HP or less.

We hope that the data included herein will prove useful both to the competent state services as well as to the researchers of the agricultural sector.

The NSSG renders its warm thanks to all those who contributed to the presentation of this issue.

Pireas, 2009

EMANUEL KONTOPIRAKIS Ph.D.

Secretary General
of the National Statistical Service
of Greece





ΠΙΝΑΚΑΣ ΠΕΡΙΕΧΟΜΕΝΩΝ—TABLE OF CONTENTS

	Σελίδα Page	
Πρόλογος	5, 7	Preface
Εισαγωγή	13	Introduction
Α' ΓΕΩΡΓΙΑ		A. AGRICULTURE
Πίνακες		Tables
I. ΓΕΝΙΚΟΙ ΣΥΓΚΡΙΤΙΚΟΙ ΠΙΝΑΚΕΣ		I. GENERAL COMPARATIVE TABLES
1. Εκτάσεις καλλιεργειών και όσες από αυτές ποτίστηκαν, κατά κατηγορίες, με διάκριση ομάδων πεδινών, ημιορεινών και ορεινών δημοτικών/κοινοτικών διαμερισμάτων: 2003 – 2005	17	1. Crop areas and areas irrigated thereof, by categories and groups of level, semi-mountainous and mountainous municipal/communal departments: 2003 – 2005
2. Αροτραίες καλλιέργειες, κατά ομάδες πεδινών, ημιορεινών και ορεινών δημοτικών/κοινοτικών διαμερισμάτων: 2003 – 2005	18	2. Crops on arable land, by groups of level, semi-mountainous and mountainous municipal/communal departments: 2003 – 2005
3α. Λαχανικά, κατά ομάδες πεδινών, ημιορεινών και ορεινών δημοτικών/κοινοτικών διαμερισμάτων: 2003 – 2005	24	3a. Vegetables, by groups of level, semi-mountainous and mountainous municipal/communal departments: 2003 – 2005
3β. Κηπευτική γη και λοιπές κηπευτικές καλλιέργειες, κατά ομάδες πεδινών, ημιορεινών και ορεινών δημοτικών/κοινοτικών διαμερισμάτων: 2003 – 2005	26	3b. Garden area and other garden crops, by groups of level, semi-mountainous and mountainous municipal/communal departments: 2003 – 2005
4. Αμπέλια και σταφιδάμπελα, κατά ομάδες πεδινών, ημιορεινών και ορεινών δημοτικών/κοινοτικών διαμερισμάτων: 2003 – 2005	27	4. Vines (grapes and raisins), by groups of level, semi-mountainous and mountainous municipal/communal departments: 2003 – 2005
5. Δενδρώδεις καλλιέργειες, κατά ομάδες πεδινών, ημιορεινών και ορεινών δημοτικών/κοινοτικών διαμερισμάτων: 2003 – 2005	28	5. Tree crops, by groups of level, semi-mountainous and mountainous municipal/communal departments: 2003 – 2005
6. Εκτάσεις που ποτίστηκαν, κατά κατηγορίες καλλιεργειών και ομάδες πεδινών, ημιορεινών και ορεινών δημοτικών/κοινοτικών διαμερισμάτων: 2003 – 2005	34	6. Irrigated areas, by category of crops and groups of level, semi-mountainous and mountainous municipal/communal departments: 2003 – 2005
7. Δευτερογενή γεωργικά προϊόντα, κατά ομάδες πεδινών, ημιορεινών και ορεινών δημοτικών/κοινοτικών διαμερισμάτων: 2003 – 2005	34	7. Selected agricultural by-products, by groups of level, semi-mountainous and mountainous municipal/communal departments: 2003 – 2005
8. Αριθμός γεωργικών μηχανημάτων σε λειτουργία, κατά ομάδες πεδινών, ημιορεινών και ορεινών δημοτικών/κοινοτικών διαμερισμάτων: 2003 – 2005	35	8. Number of operating agricultural machinery, by groups of level, semi-mountainous and mountainous municipal/communal departments: 2003 – 2005
II. ΑΝΑΛΥΤΙΚΟΙ ΠΙΝΑΚΕΣ		II. ANALYTICAL TABLES
1. Κατηγορίες εκτάσεων		1. Categories of crop areas
1α. Εκτάσεις καλλιεργειών και αγρανάπαυσης, κατά κατηγορίες, γεωγραφικό διαμέρισμα και νομό: 2005	37	1a. Crop areas and fallow land, by categories, geographic region and department: 2005
2. Αροτραίες καλλιέργειες		2. Crops on arable land
2α. Σιτηρά για καρπό. Εκτάσεις και παραγωγή, κατά γεωγραφικό διαμέρισμα και νομό: 2005	38	2a. Cereals for grain. Areas and production, by geographic region and department: 2005
2β. Βρώσιμα όσπρια. Εκτάσεις και παραγωγή, κατά γεωγραφικό διαμέρισμα και νομό: 2005	42	2b. Edible pulse. Areas and production, by geographic region and department: 2005
2γ. Κτηνοτροφικά όσπρια. Εκτάσεις και παραγωγή, κατά γεωγραφικό διαμέρισμα και νομό: 2005	44	2c. Fodder seeds. Areas and production, by geographic region and department: 2005
2δ. Βιομηχανικά φυτά. Εκτάσεις και παραγωγή, κατά γεωγραφικό διαμέρισμα και νομό: 2005	46	2d. Industrial plants. Areas and production, by geographic region and department: 2005

Πίνακες	Σελίδα Page	Tables
2ε. Κτηνοτροφικά φυτά για σανό. Εκτάσεις και παραγωγή, κατά γεωγραφικό διαμέρισμα και νομό: 2005	50	2e. Fodder plants for hay. Areas and production, by geographic region and department: 2005
2στ. Κτηνοτροφικά φυτά για χλωρό χόρτο και ριζώματα. Εκτάσεις και παραγωγή, κατά γεωγραφικό διαμέρισμα και νομό: 2005	52	2f. Fodder plants for green feed and roots. Areas and production, by geographic region and department: 2005
2ζ. Κτηνοτροφικά φυτά για γρασίδια. Εκτάσεις, κατά γεωγραφικό διαμέρισμα και νομό: 2005	53	2g. Fodder plants for grazing. Areas, by geographic region and department: 2005
2η. Πεπονοειδή και πατάτες. Εκτάσεις και παραγωγή, κατά γεωγραφικό διαμέρισμα και νομό: 2005	54	2h. Melons, watermelons and potatoes. Areas and production, by geographic region and department: 2005
3. Λαχανικά και κηπευτική γη		
3α. Λαχανικά. Εκτάσεις και παραγωγή, κατά γεωγραφικό διαμέρισμα και νομό: 2005	56	3a. Vegetables. Areas and production, by geographic region and department: 2005
3β. Κηπευτική γη. Εκτάσεις γης λαχανόκηπων και αγρών που φυτεύθηκαν με λαχανικά και λοιπές κηπευτικές καλλιέργειες, κατά γεωγραφικό διαμέρισμα και νομό: 2005	62	3b. Garden area. Areas of vegetable gardens and fields under vegetables and other garden crops, by geographic region and department: 2005
4. Αμπέλια και σταφιδάμπελα		
4α. Εκτάσεις και παραγωγή, κατά γεωγραφικό διαμέρισμα και νομό: 2005	64	4a. Areas and production, by geographic region and department: 2005
5. Δενδρώδεις καλλιέργειες		
5α. Εκτάσεις συνεχών (κανονικών) δενδρώνων, κατά γεωγραφικό διαμέρισμα και νομό: 2005	68	5a. Areas of compact plantations, by geographic region and department: 2005
5β. Αριθμός δένδρων και δενδροκομική παραγωγή των κυριότερων δενδρώδων καλλιέργειών, κατά γεωγραφικό διαμέρισμα και νομό: 2005	70	5b. Number of trees and tree production for principal tree cultivations, by geographic region and department: 2005
6. Ποτιστικές εκτάσεις		
6α. Ποτιστικές εκτάσεις, κατά κατηγορίες καλλιέργειών, γεωγραφικό διαμέρισμα και νομό: 2005	78	6a. Irrigated areas, by category of crops, geographic region and department: 2005
7. Δευτερογενή γεωργικά προϊόντα		
7α. Παραγωγή μερικών δευτερογενών προϊόντων, κατά γεωγραφικό διαμέρισμα και νομό: 2005	79	7a. Production of other by-products, by geographic region and department: 2005
8. Γεωργικά μηχανήματα		
8α. Αριθμός γεωργικών μηχανημάτων σε λειτουργία, κατά γεωγραφικό διαμέρισμα και νομό: 2005	80	8a. Number of operating agricultural machinery, by geographic region and department: 2005
B. ΚΤΗΝΟΤΡΟΦΙΑ		
ΖΩΙΚΟ ΚΕΦΑΛΑΙΟ ΚΑΙ ΚΤΗΝΟΤΡΟΦΙΚΗ ΠΑΡΑΓΩΓΗ		
I. ΓΕΝΙΚΟΙ ΣΥΓΚΡΙΤΙΚΟΙ ΠΙΝΑΚΕΣ		
1. Υπάρχοντα ζώα την 31η Δεκεμβρίου (όλων των ηλικιών), με διάκριση ομάδων πεδινών, ημιορεινών και ορεινών δημοτικών/κοινοτικών διαμερισμάτων: 2003 – 2005	86	1. Animals of all ages on 31st December, by level, semi-mountainous and mountainous municipal/communal departments: 2003 – 2005
2. Ζώα που γεννήθηκαν κατά τα έτη 2003 – 2005 (αρνιά και κατσίκια, από 1.10.2002 έως 30.9.2003, από 1.10.2003 έως 30.9.2004 και από 1.10.2004 έως 30.9.2005, κατά ομάδες πεδινών, ημιορεινών και ορεινών δημοτικών/κοινοτικών διαμερισμάτων	88	2. Animals born in 2003 – 2005 (lambs and goat kids within 1.10.2002 – 30.9.2003, within 1.10.2003 – 30.9.2004 and within 1.10.2004 – 30.9.2005, by groups of level, semi-mountainous and mountainous municipal/communal departments
3. Ζώα που αρμέχτηκαν όλο το έτος, κατά ομάδες πεδινών, ημιορεινών και ορεινών δημοτικών/κοινοτικών διαμερισμάτων: 2003 – 2005	88	3. Number of animals milked during the year, by groups of level, semi-mountainous and mountainous municipal/communal departments: 2003 – 2005
4. Παραγωγή γάλατος, κατά ομάδες πεδινών, ημιορεινών και ορεινών δημοτικών/κοινοτικών διαμερισμάτων: 2003 – 2005	88	4. Milk production, by groups of level, semi-mountainous and mountainous municipal/communal departments: 2003 – 2005
B. LIVESTOCK		
LIVESTOCK CAPITAL AND PRODUCTION		
I. GENERAL COMPARATIVE TABLES		

Πίνακες	Σελίδα Page	Tables	
5. Παραγωγή κρέατος, κατά είδος σφαγίου και ομάδες πεδινών, ημιορεινών και ορεινών δημοτικών/κοινοτικών διαμερισμάτων: 2003 – 2005	89	5. Meat production, by kind of animal and groups of level, semi-mountainous and mountainous municipal/communal departments: 2003 – 2005	
6. Παραγωγή λοιπών πρωτογενών κτηνοτροφικών προϊόντων, κατά ομάδες πεδινών, ημιορεινών και ορεινών δημοτικών/κοινοτικών διαμερισμάτων: 2003 – 2005	90	6. Production of other primary livestock products, by groups of level, semi-mountainous and mountainous municipal/communal departments: 2003 – 2005	
7. Παραγωγή μερικών δευτερογενών κτηνοτροφικών προϊόντων, κατά ομάδες πεδινών, ημιορεινών και ορεινών δημοτικών/κοινοτικών διαμερισμάτων: 2003 – 2005	90	7. Production of selected livestock by-products, by groups of level, semi-mountainous and mountainous municipal/communal departments: 2003 – 2005	
II. ΑΝΑΛΥΤΙΚΟΙ ΠΙΝΑΚΕΣ		II. ANALYTICAL TABLES	
1. Ίπποι, ημίονοι και όνοι (όλων των ηλικιών) στις 31.12.2005, κατά γεωγραφικό διαμέρισμα και νομό	91	1. Horses, mules and donkeys (all ages) on 31st December 2005, by geographic region and department	
2. Βόδια, ταύροι, δαμάλια, αγελάδες και βουβάλια (όλων των ηλικιών) στις 31.12.2005, κατά γεωγραφικό διαμέρισμα και νομό	92	2. Oxen, bulls, heifers, cows and buffaloes (all ages) on 31st December 2005, by geographic region and department	
3. Πρόβατα, αίγες και χοίροι (όλων των ηλικιών) στις 31.12.2005, κατά γεωγραφικό διαμέρισμα και νομό	94	3. Sheep, goats and pigs (all ages) on 31st December 2005, by geographic region and department	
4. Πουλερικά, κουνέλια (όλων των ηλικιών) και κυψέλες μελισσών στις 31.12.2005, κατά γεωγραφικό διαμέρισμα και νομό	96	4. Poultry, rabbits (all ages) and beehives on 31st December 2005, by geographic region and department	
5. Ζώα που γεννήθηκαν κατά το έτος 2005 (αρνιά και κατσίκια, από 1.10.2004 έως 30.9.2005), κατά γεωγραφικό διαμέρισμα και νομό	98	5. Animals born in 2005 (lambs and goat kids within 1.10.2004 – 30.9.2005), by geographic region and department	
6. Ζώα που αρμέχτηκαν όλο το έτος 2005, κατά γεωγραφικό διαμέρισμα και νομό	100	6. Animals milked during the year 2005, by geographic region and department	
7. Πρωτογενή κτηνοτροφικά προϊόντα		7. Primary livestock products	
7α. Παραγωγή γάλατος, κατά γεωγραφικό διαμέρισμα και νομό: 2005	102	7a. Milk production, by geographic region and department: 2005	
7β1. Παραγωγή κρέατος (αθροιστικά), κατά είδος σφαγίου, γεωγραφικό διαμέρισμα και νομό: 2005	104	7b1. Meat production (cumulative), by kind of animal, geographic region and department: 2005	
7β2. Παραγωγή κρέατος (αναλυτικά), κατά είδος σφαγίου, γεωγραφικό διαμέρισμα και νομό: 2005	106	7b2. Meat production (analytical), by kind of animal, geographic region and department: 2005	
7γ. Παραγωγή λοιπών πρωτογενών κτηνοτροφικών προϊόντων, κατά γεωγραφικό διαμέρισμα και νομό: 2005	110	7c. Production of other primary livestock products, by geographic region and department: 2005	
8. Δευτερογενή κτηνοτροφικά προϊόντα		8. Selected livestock by-products	
8α. Παραγωγή μερικών δευτερογενών κτηνοτροφικών προϊόντων, κατά γεωγραφικό διαμέρισμα και νομό: 2005	111	8a. Production of selected livestock by-products, by geographic region and department: 2005	
Γ΄ ΔΑΣΗ		C. FORESTS	
I. ΓΕΝΙΚΟΣ ΣΥΓΚΡΙΤΙΚΟΣ ΠΙΝΑΚΑΣ		I. GENERAL COMPARATIVE TABLE	
1. Παραγωγή δασικών προϊόντων: 2003 – 2005	115	1. Production of forest products: 2003 – 2005	
II. ΑΝΑΛΥΤΙΚΟΙ ΠΙΝΑΚΕΣ		II. ANALYTICAL TABLES	
1. Παραγωγή στρογγυλής ξυλείας, κατά γεωγραφικό διαμέρισμα και νομό: 2005	116	1. Production of round wood, by geographic region and department: 2005	
2. Παραγωγή μερικών άλλων δασικών προϊόντων, κατά γεωγραφικό διαμέρισμα και νομό: 2005	117	2. Production of other forest products, by geographic region and department: 2005	
Δ΄ ΑΛΙΕΙΑ		D. FISHING	
I. ΓΕΝΙΚΟΙ ΣΥΓΚΡΙΤΙΚΟΙ ΠΙΝΑΚΕΣ		I. GENERAL COMPARATIVE TABLES	
1α. Αλιεία εσωτερικών υδάτων: 2003 – 2005	121	1a. Inner waters fishing: 2003 – 2005	

Πίνακες	Σελίδα Page	Tables	
1β. Παράκτια θαλάσσια αλιεία με κωπήλατες λέμβους (χωρίς μηχανή προώθησης): 2003 – 2005	121	1b. Inshore fishing by rowing boats (without motor): 2003 – 2005	
1γ. Παράκτια θαλάσσια αλιεία με μηχανοκίνητα σκάφη 19 HP και κάτω: 2003 – 2005	121	1c. Inshore fishing by motor propelled vessels of 19 HP or less: 2003 – 2005	
II. ΑΝΑΛΥΤΙΚΟΙ ΠΙΝΑΚΕΣ		II. ANALYTICAL TABLES	
1. Αλιεία εσωτερικών υδάτων (λιμνών, ποταμών, ρυακιών, ιχθυοκαλλιεργειών και ιχθυοτροφείων υφάλμυρων υδάτων): 2005	122	1. Inner waters fishing: 2005	
2. Παράκτια θαλάσσια αλιεία με λέμβους ή μηχανοκίνητα σκάφη 19 HP και κάτω: 2005	123	2. Inshore fishing by boats and motor propelled vessels of 19 HP or less: 2005	
Ε΄ ΤΙΜΕΣ		E. PRICES	
1. Μέσες ετήσιες σταθμισμένες τιμές παραγωγών από την πώληση των γεωργικών προϊόντων: 2003 – 2005		1. Annual average weighted prices of the producers from the sale of agricultural products: 2003 – 2005	
I. Φυτική παραγωγή		I. Plant production	
1α. Αροτραίες καλλιέργειες	127	1a. Crops on arable land	
1β. Λαχανικά	128	1b. Vegetables	
1γ. Δενδρώδεις καλλιέργειες	129	1c. Tree crops	
1δ. Αμπέλια και σταφιδάμπελα	129	1d. Vines (grapes and raisins)	
1ε. Παραγωγή μερικών δευτερογενών προϊόντων	130	1e. Production of other by-products	
1στ. Ανθοκομικά	130	1f. Floriculturing products	
1ζ. Φυτικό πολλαπλασιαστικό υλικό – Σπόρος	130	1g. Plant multiplying material – Seed	
II. Ζωική παραγωγή		II. Animal production	
1η. Παραγωγή κρέατος, κατά είδος σφαγίου	131	1h. Meat production, by kind of animal	
1θ. Παραγωγή γάλατος και μερικών δευτερογενών κτηνοτροφικών προϊόντων	132	1i. Milk production and other livestock by-products	
ΕΡΩΤΗΜΑΤΟΛΟΓΙΟ ΕΤΗΣΙΑΣ ΓΕΩΡΓΙΚΗΣ ΕΡΕΥΝΑΣ ΕΤΟΥΣ 2005	133	QUESTIONNAIRE OF THE ANNUAL AGRICULTURAL STATISTICAL SURVEY, YEAR 2005	
ΔΙΑΓΡΑΜΜΑΤΑ		DIAGRAMS	
1. Εκτάσεις καλλιεργειών και από αυτές όσες ποτίστηκαν, κατά κατηγορίες: 2003 – 2005		1. Areas of crops and irrigated areas thereof, by categories: 2003 – 2005	
1α. Συνολική έκταση	36	1a. Total area	
1β. Αροτραίες	36	1b. Crops on arable land	
1γ. Λαχανικά και λοιπές κηπευτικές καλλιέργειες	36	1c. Vegetables and other garden crops	
1δ. Αμπέλια και σταφιδάμπελα	36	1d. Vines (grapes and raisins)	
1ε. Δενδρώδεις	36	1e. Areas under trees	
1ζ. Γεωργική γη – Αγρανάπαυση	36	1f. Agricultural land – Fallow land	
2. Υπάρχοντα ζώα όλων των ηλικιών την 31η Δεκεμβρίου των ετών 2003 – 2005		2. Animals of all ages on 31st December of the years 2003 – 2005	
2α. Βοοειδή	112	2a. Cattle	
2β. Πρόβατα	112	2b. Sheep	
2γ. Αίγες	112	2c. Goats	
2δ. Χοίροι	112	2d. Pigs	
3. Παραγωγή στρογγυλής ξυλείας, κατά είδος προϊόντος: 2003 – 2005	115	3. Production of round wood, by kind of products: 2003 – 2005	
4. Αλιεία εσωτερικών υδάτων: 2003 – 2005		4. Inner waters fishing: 2003 – 2005	
4α. Αλιείς και εκτροφείς αλιευμάτων – Ερασιτέχνες	124	4a. Fishermen and breeders – Amateurs	
4β. Αλιευθείσες ποσότητες	124	4b. Quantities of fish landed	
5. Παράκτια θαλάσσια αλιεία με κωπήλατες λέμβους: 2003 – 2005		5. Inshore fishing by rowing boats: 2003 – 2005	
5α. Αλιείς	124	5a. Fishermen in general	
5β. Αλιευθείσες ποσότητες	124	5b. Quantities of fish landed	

ΕΙΣΑΓΩΓΗ—INTRODUCTION

I. Γενικά

Η Εθνική Στατιστική Υπηρεσία της Ελλάδος και το Τμήμα Ετήσιων Στατιστικών Γεωργίας και Κτηνοτροφίας και Στατιστικών Αλιείας με την πολύτιμη συνδρομή των Κεντρικών και Περιφερειακών Υπηρεσιών του Υπουργείου Αγροτικής Ανάπτυξης και Τροφίμων, διενεργεί από το έτος 1961 ετήσια ειδική στατιστική έρευνα για τη γεωργία, την κτηνοτροφία, τα δάση και για την αλιεία εσωτερικών υδάτων, καθώς και την παράκτια αλιεία με μικρής ιπποδύναμης πλοία, μέχρι και 19 ίππων. Στο παρόν τεύχος δημοσιεύονται τα αποτελέσματα της έρευνας για το έτος 2005. Σημειώνεται ότι για τη θαλάσσια αλιεία που γίνεται με μηχανοκίνητα επαγγελματικά αλιευτικά σκάφη, ιπποδύναμης 20 ίππων και άνω, καθώς, επίσης, και με τράτες και γριγράκια, ανεξάρτητα από το μέγεθος της ιπποδύναμης, διενεργείται ειδική μηνιαία έρευνα. Στοιχεία γι' αυτά τα είδη της αλιείας, σε ετήσια και μηνιαία βάση, περιλαμβάνονται στο δημοσίευμα της ΕΣΥΕ «Αποτελέσματα έρευνας θαλάσσιας αλιείας με μηχανοκίνητα σκάφη».

II. Σκοπός της έρευνας

Σκοπός της έρευνας είναι η εξακρίβωση των εκτάσεων των διάφορων ειδών καλλιέργειας, του αριθμού των δένδρων, των ζώων και των γεωργικών μηχανημάτων, της γεωργικής και κτηνοτροφικής παραγωγής, καθώς και του αριθμού των αλιέων και των σκαφών εσωτερικών υδάτων, της παράκτιας αλιείας και της παραγωγής αλιευμάτων.

Ειδικότερα, η έρευνα αποσκοπεί στην παροχή στατιστικής πληροφορίας για τους τομείς: α) της γεωργίας (εκτάσεις και παραγωγή που συγκομίστηκε από αροτραίες καλλιέργειες, γη λαχανικών, φυτώρια, σπορεία, εμπορικούς ανθόκηπους, αμπέλια και σταφιδάμπελα, δένδρωδεις καλλιέργειες), β) της κτηνοτροφίας (αριθμός ζώων κάθε ηλικίας και παραγωγή κτηνοτροφικών προϊόντων), γ) των γεωργικών μηχανημάτων και δ) της αλιείας εσωτερικών υδάτων και της παράκτιας θαλάσσιας αλιείας.

III. Μέθοδος διενέργειας της έρευνας

Ως μονάδα της έρευνας λαμβάνεται η εδαφική έκταση, η οποία περιλαμβάνεται μέσα στα διοικητικά όρια κάθε δημοτικού/κοινοτικού διαμερισματος της Χώρας. Η έρευνα καλύπτει απογραφικά το σύνολο των ανωτέρω διοικητικών υποδιαίρεσεων, εκτός από την περιοχή του Αγίου Όρους (Καρμές Χαλκιδικής), για την οποία δε συγκεντρώνονται σχετικά στοιχεία.

Για τη συλλογή των στατιστικών στοιχείων χρησιμοποιούνται τοπικά όργανα και, συγκεκριμένα, οι Γραμματείς των δημοτικών/κοινοτικών διαμερισμάτων ή άλλοι κατάλληλοι αντικαταστάτες τους, οι οποίοι έχουν οριστεί ως Στατιστικοί Ανταποκριτές, βοηθούμενοι από τους Αγροφύλακες και άλλους έμπειρους και έγκριτους αγρότες, με την έννοια της Ομάδας Συνεργατών Στατιστικών Ανταποκριτών.

Η έρευνα διενεργείται σε δύο φάσεις, ως εξής:

α) Κατά τους μήνες Ιούνιο έως Δεκέμβριο κάθε Στατιστικός Ανταποκριτής, βοηθούμενος και από άλλα τοπικά όργανα, συμπληρώνει, προοδευτικά, για το δημοτικό/κοινοτικό διαμέρισμα, στο οποίο έχει οριστεί Ανταποκριτής, ένα ενιαίο ερωτηματολόγιο, το οποίο αναφέρεται στις εκτάσεις των διάφορων καλλιεργειών (με διάκριση των ποτιστικών), τον αριθμό των καρποφόρων δένδρων, τη γεωργική παραγωγή, το ζωικό κεφάλαιο, την κτηνοτροφική παραγωγή, τη δασική παραγωγή, τον αριθμό των γεωργικών μηχανημάτων, την αλιεία εσωτερικών υδάτων και την παράκτια αλιεία με επαγγελματικά σκάφη με μηχανή κίνησης μέχρι 19 ίππων.

β) Κατά τους μήνες Αύγουστο και Δεκέμβριο οι Στατιστικοί Ανταποκριτές συμπληρώνουν, σύμφωνα με τα καταχωρημένα σε ενιαίο ερωτηματολόγιο στοιχεία, τα αποσπάσματα (έντυπα) Α και Β, τα οποία αναφέρονται, αντίστοιχα, στις εκτάσεις και την παραγωγή των σπουδαιότερων γεωργικών και κτηνοτροφικών προϊόντων.

I. General

Since 1961 the National Statistical Service of Greece has been carrying out, through the Section of Annual Agriculture – Livestock and Fishery Statistics, an annual survey on agriculture, livestock, forestry and on inner waters and inshore fishing by low powered fishing vessels up to 19 HP. The results of the 2005 survey are published in the present issue. Please note that a special monthly survey covering the sea fishery by motor propelled professional fishing vessels of 20 HP and over, as well as spinners and small ring netters irrespective of their motor power, is conducted. Data concerning this kind of fishery on yearly or monthly basis are included in the NSSG's publication "Results of the sea fishery survey by motor propelled vessels".

II. Purpose of the survey

This survey aims at the verification of the areas under several crops, the number of trees, animals and the agricultural machinery for the agricultural and livestock production, as well as the number of fishermen and vessels used in inner waters, inshore fishing and catch production.

Specifically the survey intends to provide statistical information concerning the following sectors: a) agriculture (areas and production harvested by crops on arable land, areas of vegetable gardens, nurseries, seedlings, commercial flower gardens, vines for grapes and raisins, tree crops), b) livestock (number of animals of all ages and livestock production), c) agricultural machinery and d) inner waters and inshore fishery.

III. Method of survey conduct

The area included within the administrative boundaries of each municipal/communal department constitutes the survey unit. The survey covers, on a census basis, all the above administrative subdivisions of the Country, except for the area of Agion Oros (Karies, Chalkidiki) for which data are not collected.

For the data collection local agents are employed, namely, the Secretaries of the municipal/communal departments or their representatives, assigned as Statistical Correspondents. Very often, the latter are assisted by the Rural Guards or by experienced and eminent farmers recruited for this purpose.

The survey is conducted in two phases as follows:

a) During the period from June to December the Statistical Correspondent, assisted by other local agents, completes, for each municipal/communal department, a questionnaire referring to the areas under several crops, irrigated areas, number of fruit trees, agricultural production, livestock production, forestry production, the number of agricultural machinery in operation and the inner waters and inshore fishing by professional vessels of 19 HP or less.

b) During August and December the Statistical Correspondents complete, according to the data inserted in the questionnaire, extracts A and B, which refer to the areas and production of principal agricultural and livestock products, respectively.

Όλα τα συλλεγόμενα στοιχεία προέρχονται από υποκειμενικές εκτιμήσεις των τοπικών οργάνων, εκτός από τα αναφερόμενα στην παραγωγή ελαιόλαδου, τα οποία οι Στατιστικοί Ανταποκριτές λαμβάνουν από τους κατόχους των ελαιοπιεστηρίων, ανεξάρτητα από το δημοτικό/κοινοτικό διαμέρισμα προέλευσης του ελαιόκαρπου.

Παρά το γεγονός, όμως, ότι τα συλλεγόμενα στοιχεία προέρχονται από υποκειμενικές εκτιμήσεις των τοπικών οργάνων, τα ενιαία ερωτηματολόγια, καθώς και τα αποσπάσματα, αφού συγκεντρωθούν στις έδρες των νομών, υποβάλλονται σε έλεγχο πληρότητας και συνέπειας προς τα αντίστοιχα στοιχεία των προηγούμενων ετών. Ο έλεγχος αυτός γίνεται με τη συνεργασία της Υπηρεσίας Στατιστικής του κάθε νομού και ειδικού γεωπόνου της αντίστοιχης Δ/νσης Γεωργίας και με τη χρησιμοποίηση κάθε πρόσφορου, κατά περίπτωση, στοιχείου. Κατόπιν, τα ερωτηματολόγια αποστέλλονται στο Τμήμα Ετήσιων Στατιστικών Γεωργίας και Κτηνοτροφίας και Στατιστικών Αλιείας, το οποίο προχωρεί σε τελικό έλεγχο των στοιχείων και, κατά τους μήνες Νοέμβριο και Μάρτιο, ανακοινώνει προσωρινά αποτελέσματα, σύμφωνα με τα αποσπάσματα Α και Β.

Το χαρακτηριστικό αυτό μέγεθος της γεωργικής γης κάθε κοινοτικού διαμερισματος, το οποίο παρακολουθείται από το 1961 συνδέεται με ειδικό τμήμα του κοινοτικού ερωτηματολογίου ως προς τις αυξομειώσεις, αποτελεί στοιχείο στήριξης των εκτιμήσεων για τις κατά είδος καλλιεργειών εκτάσεις, για την ύπαρξη συγκαλλιεργειών, επίσπορων καλλιεργειών, καλλιεργειών κάτω από δένδρα κανονικών δενδρώνων κλπ. Επίσης, χρησιμοποιείται για να διασταυρώνονται τα στοιχεία της εκάστοτε Απογραφής Γεωργίας – Κτηνοτροφίας, όπως εμφανίζονται στο δημοσίευμα της ΕΣΥΕ «Κατανομή της εκτάσεως της Ελλάδος, κατά βασικές κατηγορίες χρήσεως».

IV. Εμφάνιση των αποτελεσμάτων της έρευνας

Στο τεύχος αυτό δημοσιεύονται τα αποτελέσματα για το έτος 2005.

Το πρώτο μέρος αναφέρεται στη γεωργία, δηλαδή την έκταση των διάφορων καλλιεργειών, τον αριθμό των καρποφόρων δένδρων, τον αριθμό των γεωργικών μηχανημάτων (που βρίσκονται σε λειτουργία), την πρωτογενή γεωργική παραγωγή και την παραγωγή μερικών δευτερογενών γεωργικών προϊόντων.

Το δεύτερο μέρος αναφέρεται στην κτηνοτροφία, το τρίτο στην παραγωγή δασικών προϊόντων και το τέταρτο περιλαμβάνει στην αλιείας εσωτερικών υδάτων και στοιχεία παράκτιας αλιείας με κωπήλατες λέμβους ή μηχανοκίνητα σκάφη ιπποδύναμης 19 ίππων (HP) και κάτω.

Τέλος, το πέμπτο μέρος αναφέρεται στις μέσες ετήσιες σταθμισμένες τιμές παραγωγών από την πώληση γεωργικών προϊόντων.

Εκτός από το τελευταίο, τα άλλα μέρη του δημοσιεύματος περιλαμβάνουν δύο σειρές πινάκων.

Οι πίνακες της σειράς I περιλαμβάνουν δεδομένα μόνο για το σύνολο της Χώρας, κατά ομάδες πεδινών, ημιορεινών και ορεινών δημοτικών/κοινοτικών διαμερισμάτων, παράλληλα για το τελευταίο διαθέσιμο έτος και για τα δύο προηγούμενα, έτσι ώστε ο μελετητής να έχει την ευχέρεια της διαχρονικής σύγκρισης των αντίστοιχων μεγεθών.

Οι πίνακες της σειράς II περιλαμβάνουν δεδομένα μόνο του τελευταίου διαθέσιμου έτους, αναλυτικά κατά γεωγραφικό διαμέρισμα και νομό.

V. Γενικές παρατηρήσεις

Οι τυχόν ασυμφωνίες μεταξύ των εκτάσεων και της παραγωγής των διάφορων ειδών, που ίσως παρατηρούνται στους επιμέρους πίνακες, ή η αναγραφή εκτάσεων μόνο ή παραγωγής άνευ εκτάσεων, είναι δυνατό να οφείλονται είτε στην αλλαγή προορισμού του είδους (π.χ. σανός κριθαριού σε καρπό κριθαριού, βίκος για γρασιδί σε βίκο για σανό κλπ.) είτε στην ελλιπή ανταπόκριση της έρευνας (π.χ. διαφυγή μικροεκτάσεων ή μικροποσοτήτων παραγωγής) είτε, τέλος, και στους δύο ανωτέρω λόγους.

Επίσης, οι διαφορές μεταξύ των γενικών ή μερικών αθροισμάτων και των επιμέρους ρούν οφείλονται στη στρογγυλοποίηση ή σε μερικές λογιστικές διαφορές.

Τα σύμβολα που χρησιμοποιήθηκαν στο δημοσίευμα είναι:

- Δεν είναι δυνατό να υπάρξουν στοιχεία.
- ... Δεν υπάρχουν διαθέσιμα στοιχεία.
- Μηδενικό μέγεθος ή, μετά από στρογγυλοποίηση, μέγεθος μικρότερο του μισού της μονάδας.

All the collected data, except for those on olive oil production, are based on subjective estimates of the above local agents. Besides, data on olive oil production are gathered by the Statistical Correspondents right from the owners of olive presses, irrespective of the municipal/communal department the olives come from.

Although the collected data are based on subjective estimates of the local agents, the communal questionnaires and the extracts, originally collected at the seats of the departments, before their dispatch to the Statistical Service for the final control and processing are subjected to a consistency and coverage control, as against the corresponding data of the previous years, by the local Statistical Service and in cooperation of the latter with a special agriculturist of the corresponding Division of Agriculture. During the whole process, any additional information probably available may also be used. Furtheron, the Statistical Service through its Section of Annual Agriculture – Livestock and Fishery Statistics proceeds to the final control and elaboration of the data, while in November and March the same Section publishes provisional results.

This characteristic agricultural area, the changes of which are followed up by a special section in the communal questionnaire, constitutes the basis for estimating the areas of each crop through a control of consistency, as to the existence of mixed cultivations, successive cultivations or cultivations under trees in compact plantations. It is also used in order to cross check the data of each Agriculture – Livestock Census as appearing at the NSSG's publication "Distribution of the Country's area, by basic categories of land use".

IV. Presentation of the survey results

The results of the 2005 survey are published in this volume.

The first part refers to agriculture, i.e. to the area under several crops, the number of fruit trees, the agricultural machinery in use, the primary agricultural production and the production of certain agricultural by-products.

The second part concerns livestock, the third part refers to data on forest production, while the fourth part includes data on inner waters fishing and inshore fishing by rowing boats or motor propelled vessels of 19 HP or less.

Finally, the fifth part refers to the annual average weighted producer prices from the sale of agricultural products.

Except for the last one, the other parts of this publication include two series of tables, i.e. tables I and II, respectively.

Tables I include data for the Country's total only, by groups of level, semi-mountainous and mountainous municipal/communal departments, for the years 2003 – 2005. Thus, a comparison of the above magnitudes over the years is possible.

Tables II include data for 2005 only, classified by geographic region and department (Nomos).

V. General remarks

Any differences between areas and production of the several crops in the individual tables or the reference of areas or production only, may be due either to change in the final use of crop (ie. barley for hay to barley for seed, vetch for grass to vetch for hay, etc.) or to incomplete response (underenumeration of small areas or trifling quantities of crops) or even to both reasons.

The differences between the sum and the partial totals can be also attributed to rounding up of figures or accounting reasons.

The symbols used in this publication are:

- Provision of data impossible.
- ... No data available.
- The magnitude is nil or, after the rounding up, the magnitude is less than half a unit.

Α΄ ΓΕΩΡΓΙΑ—A. AGRICULTURE





I. ΓΕΝΙΚΟΙ ΣΥΓΚΡΙΤΙΚΟΙ ΠΙΝΑΚΕΣ—GENERAL COMPARATIVE TABLES

Πίνακας 1. Εκτάσεις καλλιεργειών και όσες από αυτές ποτίστηκαν, κατά κατηγορίες, με διάκριση ομάδων πεδινών, ημιορεινών και ορεινών δημοτικών/κοινοτικών διαμερισμάτων: 2003 – 2005

Table 1. Crop areas and areas irrigated thereof, by categories and groups of level, semi-mountainous and mountainous municipal/communal departments: 2003 – 2005

Εκτάσεις σε χιλιάδες στρέμματα⁽¹⁾

Areas in thousand stremmas⁽¹⁾

Κατηγορίες καλλιεργειών, κατά είδος	Έκταση—Area						Categories of crops, by kind
	2003		2004		2005		
	Συνολική Total	Ποτιστική Irrigated	Συνολική Total	Ποτιστική Irrigated	Συνολική Total	Ποτιστική Irrigated	
Σύνολο δημοτικών/κοινοτικών διαμερισμάτων—Total municipal/communal departments							
Σύνολο⁽²⁾	34.129	14.838	33.847	14.896	33.721	14.962	Total⁽²⁾
Αροτραίες	21.633	9.596	21.368	9.590	21.244	9.674	Crops on arable land
Λαχανικά και λοιπές κηπευτικές καλλιέργειες ⁽³⁾	1.172	1.135	1.164	1.129	1.113	1.078	Vegetables and other garden crops ⁽³⁾
Αμπέλια και σταφιδάμπελα . . .	1.313	429	1.258	434	1.264	443	Vines (grapes and raisins)
Δενδρώδεις	10.011	3.678	10.057	3.743	10.100	3.767	Area under trees (in compact plantations)
<i>Πεδινά—Level</i>							
<i>Σύνολο</i>	<i>19.993</i>	<i>10.465</i>	<i>20.074</i>	<i>10.578</i>	<i>19.968</i>	<i>10.598</i>	<i>Total</i>
Αροτραίες	14.281	7.451	14.307	7.512	14.245	7.578	Crops on arable land
Λαχανικά και λοιπές κηπευτικές καλλιέργειες ⁽³⁾	776	753	781	760	731	709	Vegetables and other garden crops ⁽³⁾
Αμπέλια και σταφιδάμπελα . . .	597	241	581	237	586	242	Vines (grapes and raisins)
Δενδρώδεις	4.339	2.020	4.405	2.069	4.406	2.069	Area under trees (in compact plantations)
<i>Ημιορεινά—Semi-mountainous</i>							
<i>Σύνολο</i>	<i>8.848</i>	<i>2.881</i>	<i>8.545</i>	<i>2.846</i>	<i>8.545</i>	<i>2.862</i>	<i>Total</i>
Αροτραίες	4.864	1.521	4.636	1.486	4.613	1.486	Crops on arable land
Λαχανικά και λοιπές κηπευτικές καλλιέργειες ⁽³⁾	263	253	253	244	252	244	Vegetables and other garden crops ⁽³⁾
Αμπέλια και σταφιδάμπελα . . .	410	120	377	124	377	124	Vines (grapes and raisins)
Δενδρώδεις	3.311	987	3.279	992	3.303	1.008	Area under trees (in compact plantations)
<i>Ορεινά—Mountainous</i>							
<i>Σύνολο</i>	<i>5.289</i>	<i>1.493</i>	<i>5.228</i>	<i>1.471</i>	<i>5.207</i>	<i>1.503</i>	<i>Total</i>
Αροτραίες	2.488	625	2.425	593	2.385	611	Crops on arable land
Λαχανικά και λοιπές κηπευτικές καλλιέργειες ⁽³⁾	134	129	130	125	130	125	Vegetables and other garden crops ⁽³⁾
Αμπέλια και σταφιδάμπελα . . .	305	68	300	72	301	76	Vines (grapes and raisins)
Δενδρώδεις	2.362	671	2.373	681	2.391	691	Area under trees (in compact plantations)

Σημείωση: Από όλους τους πίνακες λείπουν τα στοιχεία της περιοχής του Αγίου Όρους.

Note: Data on Agion Oros are missing from all tables.

(1) Οι τυχόν διαφορές σε σχέση με τα στοιχεία που δημοσιεύθηκαν στη «Στατιστική Επετηρίδα», στη «Συνοπτική Στατιστική Επετηρίδα», καθώς και στο «Μηνιαίο Στατιστικό Δελτίο», οφείλονται σε μερικές διορθώσεις λογιστικών, κυρίως, σφαλμάτων των αναλυτικών πινάκων. Επίσης, οι διαφορές μεταξύ γενικών ή μερικών αθροισμάτων και επιμέρους ποσών οφείλονται στη στρογγυλοποίηση ή σε μερικές λογιστικές διαφορές.

(1) Any differences as against the corresponding figures published in the "Statistical Yearbook", the "Concise Statistical Yearbook" and the "Monthly Statistical Bulletin" are due mainly to accounting errors of the analytical tables. The difference between the sum and the partial totals can be also attributed to rounding up of figures or accounting reasons.

(2) Αν στα ανωτέρω σύνολα προστεθεί η αγρανάπαυση, η οποία υπολογίστηκε από τις έρευνες, σε 4.324 χιλ. στρέμματα για το 2003, σε 4.190 χιλ. στρέμματα για το 2004 και σε 4.035 χιλ. στρέμματα για το 2005 και συνάμα αφαιρεθούν οι συγκαλλιέργειες και οι επίσπορες καλλιέργειες, προκύπτει το σύνολο της γεωργικής γης, η οποία υπολογίστηκε σε 38.266 χιλ. στρέμματα για το 2003, σε 37.611 χιλ. στρέμματα για το 2004 και σε 37.337 χιλ. στρέμματα για το 2005.

(2) The agricultural land for the whole Country, estimated at 38.266 thous. stremmas for 2003, at 37.611 thous. stremmas for 2004 and at 37.337 thous. stremmas for 2005, can be found by adding to the above totals the fallow land, estimated at 4.324 thous. stremmas for 2003, at 4.190 thous. stremmas for 2004 and at 4.035 thous. stremmas for 2005 by further deducting mixed and successive cultivations.

(3) Οι εκτάσεις που ποτίστηκαν αναφέρονται στην κηπευτική γη (λαχανοκηποι και λοιπές κηπευτικές καλλιέργειες).

(3) Irrigated areas refer to garden areas (vegetables and other garden crops).

Πίνακας 2. Αροτραίες καλλιέργειες, κατά ομάδες πεδινών, ημιορεινών και ορεινών δημοτικών/κοινοτικών διαμερισμάτων: 2003 – 2005
Table 2. Crops on arable land, by groups of level, semi-mountainous and mountainous municipal/communal departments: 2003 – 2005

Εκτάσεις σε χιλιάδες στρέμματα ⁽¹⁾, παραγωγή σε χιλιάδες τόνους ⁽¹⁾ Areas in thousand stremmas ⁽¹⁾, production in thousand tons ⁽¹⁾

Κατηγορίες καλλιεργειών, κατά είδος Categories of crops, by kind	Δημοτικά/κοινοτικά διαμερίσματα—Municipal/communal departments							
	Σύνολο Total		Πεδινά Level		Ημιορεινά Semi-mountainous		Ορεινά Mountainous	
	1	2	1	2	1	2	1	2
Έτος—2003—Year								
Σύνολο αροτραίων εκτάσεων— Total	21.632	.	14.284	.	4.860	.	2.488	.
Σιτηρά για καρπό—Cereals for grain	12.744	.	8.161	.	3.211	.	1.372	.
Σιτάρι, μαλακό—Wheat, soft . . .	1.441	327	704	170	477	105	260	52
Σιτάρι, σκληρό—Wheat, hard . .	7.036	1.376	4.802	954	1.688	323	546	99
Κριθάρι—Barley	1.040	226	477	106	340	76	223	44
Βρώμη—Oats	426	83	150	34	174	31	102	18
Σίκαλη—Rye	153	29	64	8	37	12	52	9
Αραβόσιτος, χωρίς συγκαλλιέρ- γεια —Maize, grown alone . .	2.368	2.483	1.713	1.851	481	487	174	145
Αραβόσιτος, συγκαλλιεργού- μενος με φασόλια και άλλα είδη—Maize, grown with beans and other crops	37	20	17	11	9	5	11	4
Ρύζι—Rice	233	163	229	161	4	2	—	—
Σόργο—Sorghum	—	—	—	—	—	—	—	—
Λοιπά ⁽²⁾ —Other ⁽²⁾	10	2	5	1	1	—	4	1
Βρώσιμα όσπρια—Edible pulse . .	151	.	63	.	33	.	55	.
Φασόλια, χωρίς συγκαλλιέργεια— Beans, grown alone	76	19	29	9	13	3	34	7
Φασόλια, συγκαλλιεργούμενα ⁽³⁾ — Beans, grown with other crops ⁽³⁾	22	3	8	1	4	1	10	1
Κουκιά—Broad beans	20	3	9	1	6	1	5	1
Φακή—Lentil	7	1	4	1	2	—	1	—
Ρεβίθια—Chick peas	15	2	7	1	5	1	3	—
Λαθούρι (Φάβα)—Lathyrus	4	—	2	—	1	—	1	—
Μπιζέλια—Peas	4	1	3	1	1	—	—	—
Λοιπά βρώσιμα όσπρια—Other . .	3	—	1	—	1	—	1	—
Κτηνοτροφικά όσπρια—Fodder seeds	106	.	57	.	29	.	20	.
Βίκος—Vetch	65	10	31	5	19	3	15	2
Ρόβη—Bitter vetch	—	—	—	—	—	—	—	—
Λούπινα—Lupine	3	—	2	—	1	—	—	—
Λαθούρι—Vetchling (Lathyrus) .	1	—	1	—	—	—	—	—
Σπόρος τριφυλλιών—Seed of clovers	14	1	10	1	3	—	1	—
Λοιπά ⁽⁴⁾ —Other ⁽⁴⁾	23	6	13	3	6	2	4	1
Βιομηχανικά φυτά—Industrial plants	4.841	.	4.058	.	648	.	135	.
Καπνός ανατολικού τύπου— Tobacco, eastern type	400	76	151	30	161	31	88	15
Καπνός Μπέρλεϋ, Βιρτζίνια— Tobacco, Berley, Virginia	173	60	117	39	45	18	11	3
Βαμβάκι, ποτιστικό ⁽⁵⁾ —Cotton, irrigated ⁽⁵⁾	3.636	1.072	3.253	958	355	106	28	8
Βαμβάκι, ξερικό ⁽⁵⁾ —Cotton, non- irrigated ⁽⁵⁾	109	22	101	21	7	1	1	—
Σουσάμι—Sesame	1	—	1	—	—	—	—	—
Ηλιόσπορος—Sunflower	99	15	69	12	26	3	4	—
Σόργο, χόρτο—Sorghum, broom	—	—	—	—	—	—	—	—
Σόργο, σπόρος—Sorghum, seed	—	—	—	—	—	—	—	—
Αραχίδα—Groundnuts	5	1	4	1	1	—	—	—
Σόγια—Soya	1	—	—	—	1	—	—	—
Ζαχαρότευτλα—Sugar beets . .	409	2.207	354	1.920	52	272	3	15
Κολοκύθες για πασατέμπο ⁽⁶⁾ — Pumpkins ⁽⁶⁾	4	1	4	1	—	—	—	—
Πιπεριές για κόκκινο πιπέρι— Red pepper	—	—	—	—	—	—	—	—
Λοιπά (γλυκάνισος, λυκίσκος κλπ.)—Other (aniseed, hops) .	4	—	4	—	—	—	—	—

Πίνακας—Table 2. Συνέχεια—Continued

Εκτάσεις σε χιλιάδες στρέμματα ⁽¹⁾, παραγωγή σε χιλιάδες τόνους ⁽¹⁾

Areas in thousand stremmas ⁽¹⁾, production in thousand tons ⁽¹⁾

Κατηγορίες καλλιεργειών, κατά είδος Categories of crops, by kind	Δημοτικά/κοινοτικά διαμερίσματα—Municipal/communal departments							
	Σύνολο Total		Πεδινά Level		Ημιορεινά Semi-mountainous		Ορεινά Mountainous	
	1	2	1	2	1	2	1	2
Έτος—2003—Year								
Αρωματικά φυτά—Aromatic plants	13	.	5	.	6	.	2	.
Κτηνοτροφικά φυτά—Fodder plants	3.046	.	1.450	.	794	.	802	.
<i>α) για σανό—a) for hay</i>	<i>2.219</i>	<i>1.658</i>	<i>1.110</i>	<i>1.026</i>	<i>554</i>	<i>365</i>	<i>555</i>	<i>267</i>
Κριθάρι—Barley	244	75	96	33	86	25	62	17
Βρώμη—Oats	217	78	92	37	67	22	58	19
Βίκος—Vetch	170	63	74	31	51	17	45	15
Ετήσια τριφύλλια—Annual clovers	131	97	56	50	31	25	44	22
Πολυετή (μηδική και λοιπά τριφύλλια) ⁽⁷⁾ —Other clovers (alfalfa, etc.) ⁽⁷⁾	1.115	1.234	677	823	246	254	192	157
Κοφτολίβαδα (Σανός)—Grass cut for hay	313	95	96	39	66	20	151	36
Λοιπά σανά—Other	28	14	19	11	6	2	3	1
<i>β) για χλωρό χόρτο και ριζώματα—b) for green feed and roots</i>	<i>86</i>	<i>254</i>	<i>61</i>	<i>223</i>	<i>13</i>	<i>21</i>	<i>12</i>	<i>10</i>
Αραβόσιτος, χλωρός—Maize	75	243	56	216	10	19	9	8
Σόργο, χλωρό—Sorghum	11	11	5	6	3	3	3	2
Τεύτλα, κτηνοτροφικά—Mangolds	—	1	—	1	—	—	—	—
<i>γ) για γρασίδια⁽⁸⁾—c) for grasses for grazing⁽⁸⁾</i>	<i>742</i>	.	<i>279</i>	.	<i>228</i>	.	<i>235</i>	.
Κριθάρι—Barley	307	.	115	.	100	.	92	.
Βρώμη—Oats	297	.	112	.	93	.	92	.
Βίκος—Vetch	99	.	28	.	29	.	42	.
Λαθούρι—Vetchling (Lathyrus)	3	.	1	.	1	.	1	.
Τεχνητοί λειμώνες—Cultivated meadows	36	—	23	—	5	—	8	—
Πεπονοειδή και πατάτες—Melons, watermelons and potatoes	731	.	490	.	139	.	102	.
Καρπούζια—Watermelons	180	714	151	635	22	60	7	19
Πεπόνια—Melons	85	192	65	159	16	28	4	5
Σύνολο πατατών—Potatoes, total	462	955	271	619	101	194	90	142
από αυτές:—thereof:								
Συγκομιζόμενες την άνοιξη (Μάρτιο – Ιούνιο)—Harvested in spring (March – June)	176	348	121	273	32	49	23	26
Συγκομιζόμενες το καλοκαίρι (Ιούλιο – Σεπτέμβριο)—Harvested in summer (July – September)	147	336	48	145	49	109	50	82
Συγκομιζόμενες το φθινόπωρο ή το χειμώνα (Οκτώβριο – Φεβρουάριο)—Harvested in autumn or winter (October – February)	140	271	102	201	20	36	18	34
Γλυκοπατάτες—Sweet potatoes	3	7	3	7	—	—	—	—
Έτος—2004—Year								
Σύνολο αροτραίων εκτάσεων—Total	21.368	.	14.310	.	4.636	.	2.422	.
Σιτηρά για καρπό—Cereals for grain	12.617	.	8.191	.	3.087	.	1.339	.
Σιτάρι, μαλακό—Wheat, soft	1.259	369	622	196	412	116	225	57
Σιτάρι, σκληρό—Wheat, hard	7.191	1.724	4.915	1.238	1.700	367	576	119
Κριθάρι—Barley	940	233	450	109	286	74	204	50
Βρώμη—Oats	407	83	155	34	157	31	95	18
Σίκαλη—Rye	142	34	63	15	33	9	46	10
Αραβόσιτος, χωρίς συγκαλλιέργεια—Maize, grown alone	2.406	2.448	1.739	1.797	488	501	179	150
Αραβόσιτος, συγκαλλιεργούμενος με φασόλια και άλλα είδη—Maize, grown with beans and other crops	24	9	8	3	6	2	10	4

Πίνακας—Table 2. Συνέχεια—Continued

Εκτάσεις σε χιλιάδες στρέμματα ⁽¹⁾, παραγωγή σε χιλιάδες τόνους ⁽¹⁾

Areas in thousand stremmas ⁽¹⁾, production in thousand tons ⁽¹⁾

Κατηγορίες καλλιεργειών, κατά είδος Categories of crops, by kind	Δημοτικά/κοινοτικά διαμερίσματα—Municipal/communal departments							
	Σύνολο Total		Πεδινά Level		Ημιορεινά Semi-mountainous		Ορεινά Mountainous	
	1	2	1	2	1	2	1	2
Έτος—2004—Year								
Ρύζι—Rice	237	168	233	166	4	2	—	—
Σόργο—Sorghum	—	—	—	—	—	—	—	—
Λοιπά ⁽²⁾ —Other ⁽²⁾	11	3	6	2	1	—	4	1
Βρώσιμα όσπρια—Edible pulse . .	148	.	61	.	31	.	56	.
Φασόλια, χωρίς συγκαλλιέργεια— Beans, grown alone	67	18	23	7	11	3	33	8
Φασόλια, συγκαλλιεργούμενα ⁽³⁾ — Beans, grown with other crops ⁽³⁾	20	2	7	1	4	—	9	1
Κουκιά—Broad beans	19	3	8	1	6	1	5	1
Φακή—Lentil	11	1	8	1	2	—	1	—
Ρεβίθια—Chick peas	21	3	10	1	5	1	6	1
Λαθούρι (Φάβα)—Lathyrus	4	—	2	—	1	—	1	—
Μπιζέλια—Peas	3	1	2	1	1	—	—	—
Λοιπά βρώσιμα όσπρια—Other . .	3	—	1	—	1	—	1	—
Κτηνοτροφικά όσπρια—Fodder seeds	112	.	63	.	29	.	20	.
Βίκος—Vetch	65	11	33	6	17	3	15	2
Ρόβη—Bitter vetch	2	—	1	—	1	—	—	—
Λούπινα—Lupine	3	—	2	—	1	—	—	—
Λαθούρι—Vetchling (Lathyrus) .	—	—	—	—	—	—	—	—
Σπόρος τριφυλλιών—Seed of clovers	15	1	10	1	4	—	1	—
Λοιπά ⁽⁴⁾ —Other ⁽⁴⁾	27	5	17	3	6	1	4	1
Βιομηχανικά φυτά—Industrial plants	4.724	.	4.032	.	571	.	121	.
Καπνός ανατολικού τύπου— Tobacco, eastern type	386	73	182	35	131	26	73	12
Καπνός Μπέρλεϋ, Βιρτζίνια— Tobacco, Berley, Virginia	173	60	119	42	44	15	10	3
Βαμβάκι, ποτιστικό ⁽⁵⁾ —Cotton, irrigated ⁽⁵⁾	3.644	1.224	3.278	1.099	335	115	31	10
Βαμβάκι, ξερικό ⁽⁵⁾ —Cotton, non- irrigated ⁽⁵⁾	97	19	90	18	6	1	1	—
Σουσάμι—Sesame	2	—	1	—	1	—	—	—
Ηλιόσπορος—Sunflower	47	8	32	6	13	2	2	—
Σόργο, χόρτο—Sorghum, broom	—	—	—	—	—	—	—	—
Σόργο, σπόρος—Sorghum, seed	—	—	—	—	—	—	—	—
Αραχίδα—Groundnuts	5	1	4	1	1	—	—	—
Σόγια—Soya	—	—	—	—	—	—	—	—
Ζαχαρότευτλα—Sugar beets . .	362	2.291	318	2.033	40	233	4	25
Κολοκύθες για πασατέμπο ⁽⁶⁾ — Pumpkins ⁽⁶⁾	3	—	3	—	—	—	—	—
Πιπεριές για κόκκινο πιπέρι— Red pepper	—	—	—	—	—	—	—	—
Λοιπά (γλυκάνισος, λυκίσκος κλπ.)—Other (aniseed, hops) .	5	—	5	—	—	—	—	—
Αρωματικά φυτά—Aromatic plants	13	.	5	.	6	.	2	.
Κτηνοτροφικά φυτά—Fodder plants	3.030	.	1.471	.	773	.	786	.
<i>α) για σανό—a) for hay</i>	<i>2.186</i>	<i>1.641</i>	<i>1.117</i>	<i>1.035</i>	<i>532</i>	<i>354</i>	<i>537</i>	<i>252</i>
Κριθάρι—Barley	236	75	93	32	80	23	63	20
Βρώμη—Oats	216	79	93	39	65	21	58	19
Βίκος—Vetch	164	63	73	32	48	17	43	14
Ετήσια τριφύλλια—Annual clo- vers	133	98	55	52	33	24	45	22
Πολυετή (μηδική και λοιπά τρι- φύλλια) ⁽⁷⁾ —Other clovers (alf- alfa, etc.) ⁽⁷⁾	1.112	1.219	694	837	237	243	181	139
Κοφτολίβαδα (Σανός)—Grass cut for hay	307	99	100	39	62	23	145	37
Λοιπά σανά—Other	20	9	9	5	8	3	3	1
<i>β) για χλωρό χόρτο και ριζώματα— b) for green feed and roots</i>	<i>92</i>	<i>279</i>	<i>65</i>	<i>230</i>	<i>15</i>	<i>36</i>	<i>12</i>	<i>13</i>

Πίνακας—Table 2. Συνέχεια—Continued

Εκτάσεις σε χιλιάδες στρέμματα⁽¹⁾, παραγωγή σε χιλιάδες τόνους⁽¹⁾

Areas in thousand stremmas⁽¹⁾, production in thousand tons⁽¹⁾

Κατηγορίες καλλιεργειών, κατά είδος Categories of crops, by kind	Δημοτικά/κοινοτικά διαμερίσματα—Municipal/communal departments							
	Σύνολο Total		Πεδινά Level		Ημιορεινά Semi-mountainous		Ορεινά Mountainous	
	1	2	1	2	1	2	1	2
Έτος—2004—Year								
Αραβόσιτος, χλωρός—Maize . .	81	269	60	224	12	34	9	11
Σόργο, χλωρό—Sorghum	10	8	5	5	3	2	2	1
Τεύτλα κτηνοτροφικά—Mangolds	—	—	—	—	—	—	—	—
γ) για γρασίδια ⁽⁸⁾ —c) for grasses for grazing ⁽⁸⁾	752	.	290	.	225	.	237	.
Κριθάρι—Barley	306	.	117	.	95	.	94	.
Βρώμη—Oats	304	.	120	.	91	.	93	.
Βίκος—Vetch	102	.	28	.	32	.	42	.
Λαθούρι—Vetchling (Lathyrus) . . .	5	.	2	.	1	.	2	.
Τεχνητοί λειμώνες—Cultivated meadows	34	—	22	—	6	—	6	—
Πεπονοειδή και πατάτες—Melons, watermelons and potatoes	724	.	487	.	139	.	98	.
Καρπούζια—Watermelons	178	723	152	647	20	58	6	18
Πεπόνια—Melons	84	175	65	143	15	26	4	6
Σύνολο πατατών—Potatoes, total .	456	925	264	568	104	223	88	134
από αυτές:—thereof:								
Συγκομιζόμενες την άνοιξη (Μάρτιο – Ιούνιο)—Harvested in spring (March – June)	174	341	121	260	32	58	21	23
Συγκομιζόμενες το καλοκαίρι (Ιούλιο – Σεπτέμβριο)—Har- vested in summer (July – September)	136	287	47	115	43	106	46	66
Συγκομιζόμενες το φθινόπωρο ή το χειμώνα (Οκτώβριο – Φε- βρουάριο)—Harvested in autumn or winter (October – February) .	147	296	97	193	29	59	21	44
Γλυκοπατάτες—Sweet potatoes	5	11	5	11	—	—	—	—
Έτος—2005—Year								
Σύνολο αροτραίων εκτάσεων— Total	21.235	.	14.244	.	4.611	.	2.380	.
Σιτηρά για καρπό—Cereals for grain	12.530	.	8.158	.	3.059	.	1.313	.
Σιτάρι, μαλακό—Wheat, soft . . .	1.197	342	599	178	389	112	209	52
Σιτάρι, σκληρό—Wheat, hard . .	7.193	1.677	4.893	1.200	1.711	354	589	123
Κριθάρι—Barley	895	227	434	110	276	72	185	45
Βρώμη—Oats	396	81	151	33	155	31	90	17
Σίκαλη—Rye	141	33	63	16	31	7	47	10
Αραβόσιτος, χωρίς συγκαλλιέρ- γεια —Maize, grown alone . .	2.449	2.539	1.782	1.898	487	486	180	155
Αραβόσιτος, συγκαλλιεργούμε- νος με φασόλια και άλλα είδη—Maize, grown with beans and other crops	23	8	8	3	6	2	9	3
Ρύζι—Rice	222	165	221	164	1	1	—	—
Σόργο—Sorghum	—	—	—	—	—	—	—	—
Λοιπά ⁽²⁾ —Other ⁽²⁾	14	4	7	2	3	1	4	1
Βρώσιμα όσπρια—Edible pulse . .	152	.	64	.	32	.	56	.
Φασόλια, χωρίς συγκαλλιέργεια— Beans, grown alone	69	17	24	6	11	3	34	8
Φασόλια, συγκαλλιεργούμενα ⁽³⁾ — Beans, grown with other crops ⁽³⁾	19	2	7	1	4	—	8	1
Κουκιά—Broad beans	18	3	8	1	6	1	4	1
Φακή—Lentil	15	1	10	1	3	—	2	—
Ρεβίθια—Chick peas	22	3	10	1	5	1	7	1
Λαθούρι (Φάβα)—Lathyrus	2	—	1	—	1	—	—	—
Μπιζέλια—Peas	4	1	3	1	1	—	—	—
Λοιπά βρώσιμα όσπρια—Other .	3	—	1	—	1	—	1	—

Πίνακας—Table 2. Συνέχεια—Continued

Εκτάσεις σε χιλιάδες στρέμματα ⁽¹⁾, παραγωγή σε χιλιάδες τόνους ⁽¹⁾

Areas in thousand stremmas ⁽¹⁾, production in thousand tons ⁽¹⁾

Κατηγορίες καλλιεργειών, κατά είδος Categories of crops, by kind	Δημοτικά/κοινοτικά διαμερίσματα—Municipal/communal departments							
	Σύνολο Total		Πεδινά Level		Ημιορεινά Semi-mountainous		Ορεινά Mountainous	
	1	2	1	2	1	2	1	2
Έτος—2005—Year								
Κτηνοτροφικά όσπρια—Fodder seeds	111	.	63	.	27	.	21	.
Βίκος—Vetch	65	13	33	6	16	4	16	3
Ρόβη—Bitter vetch	1	—	1	—	—	—	—	—
Λούπινα—Lupine	3	—	2	—	1	—	—	—
Λαθούρι—Vetchling (Lathyrus)	1	—	—	—	1	—	—	—
Σπόρος τριφυλλιών—Seed of clovers	14	1	10	1	3	—	1	—
Λοιπά ⁽⁴⁾ —Other ⁽⁴⁾	27	5	17	3	6	1	4	1
Βιομηχανικά φυτά—Industrial plants	4.676	.	3.998	.	560	.	118	.
Καπνός ανατολικού τύπου—Tobacco, eastern type	386	71	183	33	132	27	71	11
Καπνός Μπέρλεϋ, Βιρτζίνια—Tobacco, Berley, Virginia	158	54	111	39	37	12	10	3
Βαμβάκι, ποτιστικό ⁽⁵⁾ —Cotton, irrigated ⁽⁵⁾	3.586	1.227	3.224	1.103	332	115	30	9
Βαμβάκι, ξερικό ⁽⁵⁾ —Cotton, non-irrigated ⁽⁵⁾	78	14	73	13	4	1	1	—
Σουσάμι—Sesame	—	—	—	—	—	—	—	—
Ηλιόσπορος—Sunflower	49	9	36	7	11	2	2	—
Σόργο, χόρτο—Sorghum, broom	—	—	—	—	—	—	—	—
Σόργο, σπόρος—Sorghum, seed	—	—	—	—	—	—	—	—
Αραχίδα—Groundnuts	5	1	4	1	1	—	—	—
Σόγια—Soya	—	—	—	—	—	—	—	—
Ζαχαρότευτλα—Sugar beets	408	2.553	361	2.274	43	254	4	25
Κολοκύθες για πασατέμπο ⁽⁶⁾ —Pumpkins ⁽⁶⁾	2	—	2	—	—	—	—	—
Πιπεριές για κόκκινο πιπέρι—Red pepper	—	—	—	—	—	—	—	—
Λοιπά (γλυκάνισος, λυκίσκος κλπ.)—Other (aniseed, hops)	4	—	4	—	—	—	—	—
Αρωματικά φυτά—Aromatic plants	14	.	6	.	6	.	2	.
Κτηνοτροφικά φυτά—Fodder plants	3.050	.	1.486	.	791	.	773	.
<i>α) για σανό—a) for hay</i>	2.202	1.644	1.132	1.044	542	350	528	250
Κριθάρι—Barley	233	70	91	29	84	22	58	19
Βρώμη—Oats	210	75	87	33	67	23	56	19
Βίκος—Vetch	168	64	74	32	50	17	44	15
Ετήσια τριφύλλια—Annual clovers	126	98	59	54	29	21	38	23
Πολυετή (μηδική και λοιπά τριφύλλια) ⁽⁷⁾ —Other clovers (alfalfa, etc.) ⁽⁷⁾	1.138	1.236	713	854	241	243	184	139
Κοφτολίβαδα (Σανός)—Grass cut for hay	301	92	96	37	62	21	143	34
Λοιπά σανά—Other	26	10	12	5	10	4	4	1
<i>β) για χλωρό χόρτο και ριζώματα—b) for green feed and roots</i>	90	298	64	250	14	34	12	14
Αραβόσιτος, χλωρός—Maize	79	289	59	245	11	31	9	13
Σόργο, χλωρό—Sorghum	10	9	5	5	3	3	2	1
Τεύτλα κτηνοτροφικά—Mangolds	—	—	—	—	—	—	—	—
<i>γ) για γρασίδια ⁽⁸⁾—c) for grasses for grazing ⁽⁸⁾</i>	760	.	289	.	235	.	236	.
Κριθάρι—Barley	307	.	112	.	98	.	97	.
Βρώμη—Oats	301	.	119	.	90	.	92	.
Βίκος—Vetch	113	.	35	.	39	.	39	.
Λαθούρι—Vetchling (Lathyrus)	4	.	1	.	1	.	2	.
Τεχνητοί λειμώνες—Cultivated meadows	34	.	23	.	6	.	5	.

Πίνακας—Table 2. Συνέχεια—Continued

Εκτάσεις σε χιλιάδες στρέμματα ⁽¹⁾, παραγωγή σε χιλιάδες τόνους ⁽¹⁾

Areas in thousand stremmas ⁽¹⁾, production in thousand tons ⁽¹⁾

Κατηγορίες καλλιεργειών, κατά είδος Categories of crops, by kind	Δημοτικά/κοινοτικά διαμερίσματα—Municipal/communal departments							
	Σύνολο Total		Πεδινά Level		Ημιορεινά Semi-mountainous		Ορεινά Mountainous	
	1	2	1	2	1	2	1	2
Έτος—2005—Year								
Πεπονεϊδή και πατάτες—Melons, watermelons and potatoes	702	.	469	.	136	.	97	.
Καρπούζια—Watermelons	175	703	150	633	19	53	6	17
Πεπόνια—Melons	81	168	63	136	15	27	3	5
Σύνολο πατατών—Potatoes, total .	444	892	253	528	102	222	89	142
από αυτές:—thereof:								
Συγκομιζόμενες την άνοιξη (Μάρτιο – Ιούνιο)—Harvested in spring (March – June)	167	315	113	233	32	58	22	24
Συγκομιζόμενες το καλοκαίρι (Ιούλιο – Σεπτέμβριο)—Har- vested in summer (July – September)	145	321	48	124	48	117	49	80
Συγκομιζόμενες το φθινόπωρο ή το χειμώνα (Οκτώβριο – Φε- βρουάριο)—Harvested in autumn or winter (October – February) .	130	256	91	171	22	47	17	38
Γλυκοπατάτες—Sweet potatoes .	4	7	4	7	—	—	—	—

1=εκτάσεις, 2=παραγωγή.

(1) Βλέπε **υποσημείωση** (1), πίνακα 1 (σελ. 17).

(2) Σμιγάδι, κεχρί, φαλαρίδα, τριτικάλι κλπ.

(3) Στις εκτάσεις περιλαμβάνονται τα συγκαλλιεργούμενα φασόλια με αραβόσιτο ή και άλλα είδη.

(4) Μπιζέλια, κουκιά, φακί και λοιπά κτηνοτροφικά φυτά για καρπό.

(5) Η παραγωγή αναφέρεται σε σύσπορο βαμβάκι.

(6) Η παραγωγή αναφέρεται σε κολοκυθόσπορο για πασατέμπο.

(7) Για την παραγωγή σπόρου μηδικής και άλλων τριφυλλιών από την ίδια έκταση, βλέπε κτηνοτροφικά όσπρια.

(8) Πρόκειται για εκτάσεις, που, κατά κανόνα, βόσκονται και των οποίων η παραγωγή δεν μπορεί να υπολογιστεί.

1=areas, 2=production.

(1) See **footnote** (1), table 1, page 17.

(2) Maslin, millet, phalaris, triticale, etc.

(3) Areas include beans grown with maize and other crops.

(4) Peas, broad beans, lentil and other fodder plants for seed.

(5) Production refers to unginned cotton.

(6) Production refers to seed for "passatempo".

(7) For the production of alfalfa seed and other clovers from the same area, see fodder seeds.

(8) Mainly concerning areas for grazing whose production cannot be estimated.



Πίνακας 3α. Λαχανικά, κατά ομάδες πεδινών, ημιορεινών και ορεινών δημοτικών/κοινοτικών διαμερισμάτων: 2003 – 2005

Table 3a. Vegetables, by groups of level, semi-mountainous and mountainous municipal/communal departments: 2003 – 2005

Εκτάσεις σε χιλιάδες στρέμματα ⁽¹⁾, παραγωγή σε χιλιάδες τόνους ⁽¹⁾Areas in thousand stremmas ⁽¹⁾, production in thousand tons ⁽¹⁾

Κατηγορίες καλλιεργειών, κατά είδος Categories of crops, by kind	Δημοτικά/κοινοτικά διαμερίσματα—Municipal/communal departments							
	Σύνολο Total		Πεδινά Level		Ημιορεινά Semi-mountainous		Ορεινά Mountainous	
	1	2	1	2	1	2	1	2
Έτος—2003—Year								
Σύνολο—Total	1.191	.	794	.	264	.	133	.
Τομάτα, βιομηχανική—Industrial to- mato	207	1.108	176	946	28	144	3	18
Τομάτες, επιτραπέζιες υπαίθρου— Table tomatoes, grown in the open	157	460	85	277	39	110	33	73
Τομάτες, επιτραπέζιες θερμοκη- πίου—Table tomatoes, grown in greenhouses	34	249	20	134	9	78	5	37
Κρεμμύδια, ξερά—Onions, dry ...	76	206	42	142	20	49	14	15
Σκόρδα, ξερά—Garlics, dry	14	10	8	8	3	1	3	1
Φασολάκια—Green beans	83	74	48	48	17	14	18	12
Λάχανα—Cabbages	89	190	64	147	16	32	9	11
Κουνουπίδια—Cauliflowers	48	88	36	66	9	18	3	4
Κολοκυθάκια—Squashes	50	87	29	51	14	28	7	8
Αγγούρια υπαίθρου—Cucumbers, grown in the open	12	21	6	11	4	6	2	4
Αγγούρια θερμοκηπίου—Cucumbers, grown in greenhouses	14	140	8	81	3	29	3	30
Μελιτζάνες υπαίθρου—Eggplants, grown in the open	30	60	19	36	8	20	3	4
Μελιτζάνες θερμοκηπίου—Egg- plants, grown in greenhouses ...	3	14	1	4	1	6	1	4
Αγκινάρες—Artichokes	27	29	12	13	11	13	4	3
Ραδικα και αντίδια—Chicories and endives	23	34	14	19	8	14	1	1
Σπανάκι—Spinach	36	42	23	27	11	14	2	1
Αρακάς ⁽²⁾ —Peas ⁽²⁾	14	8	10	6	3	1	1	1
Μαρούλια—Lettuce	47	80	25	39	18	37	4	4
Μπάμιες, ποτιστικές—Okras, irrigated	16	14	13	11	2	2	1	1
Μπάμιες, ξερικές—Okras, non-irrigated	3	1	2	1	—	—	—	—
Πράσα—Leeks	21	44	14	31	5	10	2	3
Σπαράγγια—Asparagus	53	23	51	22	2	1	—	—
Φράουλες—Strawberries	4	8	4	8	—	—	—	—
Λοιπά λαχανικά ⁽³⁾ —Other ⁽³⁾	130	239	84	167	32	60	14	12
Έτος—2004—Year								
Σύνολο—Total	1.178	.	794	.	256	.	128	.
Τομάτα, βιομηχανική—Industrial to- mato	215	1.309	188	1.149	24	145	3	15
Τομάτες, επιτραπέζιες υπαίθρου— Table tomatoes, grown in the open	151	438	81	264	38	106	32	68
Τομάτες, επιτραπέζιες θερμοκη- πίου—Table tomatoes, grown in greenhouses	34	239	20	131	9	76	5	32
Κρεμμύδια, ξερά—Onions, dry ...	76	203	42	138	20	54	14	11
Σκόρδα, ξερά—Garlics, dry	12	9	8	7	2	1	2	1
Φασολάκια—Green beans	78	72	45	46	16	14	17	12
Λάχανα—Cabbages	87	176	62	134	16	31	9	11
Κουνουπίδια—Cauliflowers	47	89	36	67	8	18	3	4
Κολοκυθάκια—Squashes	50	84	30	49	14	27	6	8
Αγγούρια υπαίθρου—Cucumbers, grown in the open	12	20	6	11	4	6	2	3
Αγγούρια θερμοκηπίου—Cucumbers, grown in greenhouses	14	135	8	73	3	27	3	35
Μελιτζάνες υπαίθρου—Eggplants, grown in the open	30	59	19	35	8	20	3	4
Μελιτζάνες θερμοκηπίου—Egg- plants, grown in greenhouses ...	3	14	1	5	1	5	1	4
Αγκινάρες—Artichokes	26	29	12	13	11	13	3	3
Ραδικα και αντίδια—Chicories and endives	22	34	13	20	8	13	1	1
Σπανάκι—Spinach	36	42	23	27	11	14	2	1
Αρακάς ⁽²⁾ —Peas ⁽²⁾	14	9	10	7	3	2	1	—
Μαρούλια—Lettuce	48	93	25	40	19	47	4	6

Πίνακας 3α—Table 3a. Συνέχεια—Continued

Εκτάσεις σε χιλιάδες στρέμματα ⁽¹⁾, παραγωγή σε χιλιάδες τόνους ⁽¹⁾

Areas in thousand stremmas ⁽¹⁾, production in thousand tons ⁽¹⁾

Κατηγορίες καλλιεργειών, κατά είδος Categories of crops, by kind	Δημοτικά/κοινοτικά διαμερίσματα—Municipal/communal departments							
	Σύνολο Total		Πεδινά Level		Ημιορεινά Semi-mountainous		Ορεινά Mountainous	
	1	2	1	2	1	2	1	2
Έτος—2004—Year								
Μπάμιες, ποτιστικές—Okras, irrigated	16	13	13	10	2	2	1	1
Μπάμιες, ξερικές—Okras, non-irrigated	3	1	2	1	1	—	—	—
Πράσα—Leeks	21	42	14	32	5	8	2	2
Σπαράγγια—Asparagus	53	24	51	23	2	1	—	—
Φράουλες—Strawberries	3	8	3	8	—	—	—	—
Λοιπά λαχανικά ⁽³⁾ —Other ⁽³⁾	127	238	82	169	31	56	14	13
Έτος—2005—Year								
Σύνολο—Total	1.136	.	751	.	259	.	126	.
Τομάτα, βιομηχανική—Industrial tomato	174	1.022	152	881	20	128	2	13
Τομάτες, επιτραπέζιες υπαίθρου—Table tomatoes, grown in the open	148	432	80	261	37	108	31	63
Τομάτες, επιτραπέζιες θερμοκηπίου—Table tomatoes, grown in greenhouses	33	251	19	131	9	75	5	45
Κρεμμύδια, ξερά—Onions, dry	71	187	39	127	19	47	13	13
Σκόρδα, ξερά—Garlics, dry	13	9	8	7	3	1	2	1
Φασολάκια—Green beans	75	68	43	43	15	13	17	12
Λάχανα—Cabbages	86	179	61	134	16	34	9	11
Κουνουπίδια—Cauliflowers	48	86	36	63	9	19	3	4
Κολοκυθάκια—Squashes	51	100	31	64	14	28	6	8
Αγγούρια υπαίθρου—Cucumbers, grown in the open	13	21	6	12	4	6	3	3
Αγγούρια θερμοκηπίου—Cucumbers, grown in greenhouses	14	136	8	73	3	29	3	34
Μελιτζάνες υπαίθρου—Eggplants, grown in the open	28	55	18	34	7	17	3	4
Μελιτζάνες θερμοκηπίου—Eggplants, grown in greenhouses	3	14	1	5	1	5	1	4
Αγκινάρες—Artichokes	26	28	12	14	10	11	4	3
Ραδικακί αντίδια—Chicories and endives	23	39	14	20	8	18	1	1
Σπανάκι—Spinach	41	47	24	29	15	17	2	1
Αρακάς ⁽²⁾ —Peas ⁽²⁾	15	10	11	8	3	2	1	—
Μαρούλια—Lettuce	55	105	27	41	24	59	4	5
Μπάμιες, ποτιστικές—Okras, irrigated	16	13	13	10	2	2	1	1
Μπάμιες, ξερικές—Okras, non-irrigated	3	1	2	1	1	—	—	—
Πράσα—Leeks	21	43	14	33	5	8	2	2
Σπαράγγια—Asparagus	46	22	45	21	1	1	—	—
Φράουλες—Strawberries	3	7	3	7	—	—	—	—
Λοιπά λαχανικά ⁽³⁾ —Other ⁽³⁾	130	241	84	170	33	59	13	12

1=εκτάσεις, 2=παραγωγή.

(1) Βλέπε υποσημείωση (1), πίνακα 1 (σελ.17).

(2) Περιλαμβάνεται και η παραγωγή αρακά για καρπό.

(3) Για τα επιμέρους λοιπά είδη βλέπε «Στατιστική Επετηρίδα της Ελλάδος».

1=areas, 2=production.

(1) See footnote (1), table 1, page 17.

(2) Including also production of peas for grain.

(3) See "Statistical Yearbook of Greece" for further analysis.



Πίνακας 38. Κηπευτική γη και λοιπές κηπευτικές καλλιέργειες, κατά ομάδες πεδινών, ημιορεινών και ορεινών δημοτικών/κοινοτικών διαμερισμάτων: 2003 – 2005

Table 3b. Garden area and other garden crops, by groups of level, semi-mountainous and mountainous municipal/communal departments: 2003 – 2005

Εκτάσεις σε χιλιάδες στρέμματα ⁽¹⁾

Areas in thousand stremmas ⁽¹⁾


Κατηγορίες καλλιεργειών, κατά είδος Categories of crops, by kind	Δημοτικά/κοινοτικά διαμερίσματα—Municipal/communal departments											
	Σύνολο Total			Πεδινά Level			Ημιορεινά Semi-mountainous			Ορεινά Mountainous		
	2003	2004	2005	2003	2004	2005	2003	2004	2005	2003	2004	2005
Σύνολο εκτάσεων—Total	1.172	1.164	1.113	776	776	731	263	257	252	134	131	130
Από αυτές—Thereof:												
Εκτάσεις γης λαχανόκηπων, αγρών που φυτεύτηκαν με λαχανικά και θερμοκήπια λαχανικών ⁽²⁾ —Area of vegetable gardens, fields under vegetables and greenhouses for vegetables ⁽²⁾	1.126	1.119	1.068	754	754	708	245	240	236	127	124	123
Λοιπές κηπευτικές καλλιέργειες—Other garden crops	46	45	44	22	22	22	18	17	16	6	7	6
1. Φυτώρια—Nurseries												
α) Καρποφόρων δένδρων—α) Fruit, nut and olive trees	3	3	3	2	2	2	1	1	—	—	—	—
β) Δασικών δένδρων—b) Forest trees	2	2	2	1	1	1	—	—	1	—	—	—
γ) Καλλωπιστικών φυτών—c) Decorative plants	2	3	2	1	1	1	1	1	1	—	—	—
δ) Αμερικάνικων αμπελιών—d) Vines (American type)	3	2	2	2	2	1	1	—	—	—	—	1
2. Καπνοσπορεία—Tobacco seedlings	26	25	24	12	12	12	10	9	8	4	4	4
3. Εμπορικοί ανθόκηποι—Commercial flower gardens	7	6	7	2	2	2	4	3	4	1	1	1
4. Θερμοκήπια για άνθη—Greenhouses for flowers	4	4	4	2	2	2	1	2	2	—	—	—
ΘΕΡΜΟΚΗΠΙΑ ΛΑΧΑΝΙΚΩΝ—GREENHOUSES FOR VEGETABLES	51	50	52	30	29	30	13	13	13	8	9	9

(1) Βλέπε υποσημείωση (1), πίνακα 1 (σελ.17).

(2) Περιλαμβάνονται οι εκτάσεις φυτωρίων (σπορείων) λαχανικών.

(1) See footnote (1), table 1, page 17.

(2) Including areas of vegetables seedlings.



Πίνακας 4. Αμπέλια και σταφιδάμπελα, κατά ομάδες πεδινών, ημιορεινών και ορεινών δημοτικών/κοινοτικών διαμερισμάτων: 2003 – 2005
Table 4. Vines (grapes and raisins), by groups of level, semi-mountainous and mountainous municipal/communal departments: 2003 – 2005

Εκτάσεις σε χιλιάδες στρέμματα ⁽¹⁾, παραγωγή σε τόνους

Areas in thousand stremmas ⁽¹⁾, production in tons

Είδος—Kind	Δημοτικά/κοινοτικά διαμερίσματα Municipal/communal departments	2003				2004				2005			
		Εκτάσεις Areas	Παραγωγή:—Production of:			Εκτάσεις Areas	Παραγωγή:—Production of:			Εκτάσεις Areas	Παραγωγή:—Production of:		
			σταφυλιών που γλευκοποιήθηκαν ⁽²⁾ grapes made into wine	επιτραπέζιων σταφυλιών table grapes	σταφιδών raisins		σταφυλιών που γλευκοποιήθηκαν ⁽²⁾ grapes made into wine	επιτραπέζιων σταφυλιών table grapes	σταφιδών raisins		σταφυλιών που γλευκοποιήθηκαν ⁽²⁾ grapes made into wine	επιτραπέζιων σταφυλιών table grapes	σταφιδών raisins
Σύνολο αμπελιών— Total vines (grapes and raisins)	Σ	1.312	681.659	218.781	69.656	1.258	680.673	214.713	82.532	1.264	707.762	189.213	76.722
	Π	597	347.107	140.207	30.148	581	354.316	128.599	35.190	586	377.731	115.624	33.739
	Η	410	214.060	54.141	20.253	377	204.883	62.736	25.617	377	206.724	50.619	23.536
	Ο	305	120.492	24.433	19.255	300	121.474	23.378	21.725	301	123.307	22.970	19.447
Αμπέλια για κρασί— Vines for wine	Σ	725	596.152	7.750	18	690	591.083	7.397	17	698	611.487	8.203	13
	Π	311	300.991	4.772	8	306	299.698	3.398	8	313	317.218	5.084	9
	Η	246	186.682	1.655	2	218	181.527	2.711	3	218	182.913	1.939	1
	Ο	168	108.479	1.323	8	166	109.858	1.288	6	167	111.356	1.180	3
Αμπέλια για επιτραπέζια σταφύλια — Vines for table grapes	Σ	125	61.526	135.554	6	121	67.202	125.718	9	120	66.583	119.020	10
	Π	76	35.948	94.981	—	73	43.159	79.674	3	72	42.245	73.015	4
	Η	32	16.433	28.098	2	31	15.431	35.153	2	31	15.256	34.245	2
	Ο	17	9.145	12.475	4	17	8.612	10.891	4	17	9.082	11.760	4
Σταφιδάμπελα: — Vines for:													
α) κορινθιακής — a) currants	Σ	205	2.687	97	46.535	202	2.145	104	48.064	202	1.748	66	47.188
	Π	87	1.792	77	20.469	85	1.694	86	21.266	85	1.477	59	21.581
	Η	50	534	4	11.896	50	190	12	12.427	50	133	3	13.099
	Ο	68	361	16	14.170	67	261	6	14.371	67	138	4	12.508
β) σουλτανίνας— b) sultanas	Σ	256	20.922	75.199	22.948	244	20.021	81.375	34.262	242	27.717	61.864	29.336
	Π	123	8.258	40.261	9.573	115	9.755	45.348	13.789	114	16.776	37.459	12.026
	Η	82	10.169	24.324	8.308	78	7.525	24.844	13.144	78	8.213	14.388	10.394
	Ο	51	2.495	10.614	5.067	51	2.741	11.183	7.329	50	2.728	10.017	6.916
γ) λοιπών—c) other	Σ	1	373	181	149	1	221	119	180	1	226	62	177
	Π	1	118	116	98	1	10	93	124	1	14	8	120
	Η	—	242	60	45	—	209	16	41	—	209	44	41
	Ο	—	13	5	6	—	2	10	15	—	3	10	16

Σ=Σύνολο, Π=Πεδινά, Η=Ημιορεινά, Ο=Ορεινά.

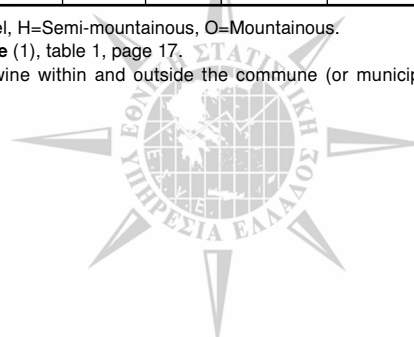
(1) Βλέπε υποσημείωση (1), πίνακα 1 (σελ.17).

(2) Γλευκοποιήθηκαν μέσα και έξω από την κοινότητα (ή δήμο) παραγωγής τους.

Σ=Total, Π=Level, Η=Semi-mountainous, Ο=Mountainous.

(1) See footnote (1), table 1, page 17.

(2) Made into wine within and outside the commune (or municipality) of production.



Πίνακας 5. Δενδρώδεις καλλιέργειες, κατά ομάδες πεδινών, ημιορεινών και ορεινών δημοτικών/κοινοτικών διαμερισμάτων: 2003 – 2005

Εκτάσεις σε στρέμματα, παραγωγή σε τόνους

Είδος	Δημοτικά/κοινοτικά διαμερίσματα Municipal/communal departments	2003				2004	
		Κανονικοί δενδρώνες Compact plantations		Συνολικός αριθμός δένδρων Total number of trees	Παραγωγή Production	Κανονικοί δενδρώνες Compact plantations	
		Εκτάσεις Areas	Αριθμός δένδρων Number of trees			Εκτάσεις Areas	Αριθμός δένδρων Number of trees
Σύνολο	Σ	10.010.973	204.160.992	237.552.697	.	10.056.973	205.873.049
	Π	4.338.667	101.282.000	113.055.648	.	4.405.400	103.485.703
	Η	3.310.511	62.596.432	73.866.019	.	3.279.046	62.068.094
	Ο	2.361.795	40.282.560	50.631.030	.	2.372.527	40.319.252
<i>Εσπεριδοειδή:</i>							
<i>Πορτοκαλιές</i>	Σ	401.485	17.459.839	18.432.597	951.892	401.413	17.437.322
	Π	315.215	13.767.292	14.348.781	770.868	316.381	13.793.487
	Η	65.694	2.762.509	2.989.687	145.567	64.509	2.717.883
	Ο	20.576	930.038	1.094.129	35.457	20.523	925.952
<i>Λεμονιές</i>	Σ	105.180	3.585.530	4.631.559	144.197	105.279	3.561.221
	Π	62.224	2.096.635	2.682.846	91.660	63.017	2.116.683
	Η	27.240	955.778	1.250.429	35.930	27.421	952.555
	Ο	15.716	533.117	698.284	16.607	14.841	491.983
<i>Μανταρινιές</i>	Σ	66.241	3.141.013	3.512.330	105.056	68.446	3.195.353
	Π	38.848	1.830.319	2.049.614	61.287	39.945	1.861.592
	Η	20.758	989.588	1.078.041	30.778	21.580	1.011.152
	Ο	6.635	321.106	384.675	12.991	6.921	322.609
<i>Νεραντζιές</i>	Σ	219	12.822	59.747	1.156	193	9.347
	Π	174	11.245	37.568	651	149	7.825
	Η	23	767	14.942	313	23	767
	Ο	22	810	7.237	192	21	755
<i>Λοιπά εσπεριδοειδή (1)</i>	Σ	4.102	167.316	234.744	9.254	4.019	162.586
	Π	2.578	101.298	147.183	5.794	2.567	99.418
	Η	1.128	48.323	59.167	2.638	1.051	45.323
	Ο	396	17.695	28.394	822	401	17.845
<i>Οπωροφόρα δένδρα:</i>							
<i>Μηλιές</i>	Σ	135.531	5.797.491	6.431.205	207.670	133.805	5.785.355
	Π	42.284	2.701.869	2.828.730	95.828	41.460	2.645.419
	Η	34.134	1.530.939	1.676.383	60.969	34.047	1.615.091
	Ο	59.113	1.564.683	1.926.092	50.873	58.298	1.524.845
<i>Αχλαδιές</i>	Σ	43.416	2.525.515	4.849.651	66.829	43.385	2.537.286
	Π	28.383	2.067.188	2.619.160	42.196	28.395	2.061.206
	Η	4.865	158.845	1.134.826	11.572	4.675	151.774
	Ο	10.168	299.482	1.095.665	13.061	10.315	324.306
<i>Ροδακινιές</i>	Σ	437.994	18.051.095	18.308.532	227.893	436.255	18.006.098
	Π	364.244	14.965.009	15.077.616	182.696	362.747	14.896.073
	Η	40.377	1.778.651	1.848.805	14.657	40.132	1.785.419
	Ο	33.373	1.307.435	1.382.111	30.540	33.376	1.324.606
<i>Βερικοκιές</i>	Σ	56.539	1.954.141	2.265.468	59.884	57.314	2.061.102
	Π	38.981	1.331.721	1.490.375	37.694	39.531	1.350.047
	Η	10.089	332.587	423.689	13.791	10.211	419.174
	Ο	7.469	289.833	351.404	8.399	7.572	291.881
<i>Κερασιές</i>	Σ	93.916	2.009.395	2.360.808	44.619	94.871	2.052.717
	Π	23.684	605.757	660.727	11.628	24.388	641.581
	Η	19.551	446.814	512.671	9.087	18.750	426.888
	Ο	50.681	956.824	1.187.410	23.904	51.733	984.248

Σ=Σύνολο, Π=Πεδινά, Η=Ημιορεινά, Ο=Ορεινά.

(1) Κιτριές, περγαμοτιές, φράπες και γκρέιπφρουτ.

Table 5. Tree crops, by groups of level, semi-mountainous and mountainous municipal/communal departments: 2003 – 2005

Areas in stremmas, production in tons

2004		2005				Δημοτικά/κοινοτικά διαμερίσματα Municipal/communal departments	Kind
Συνολικός αριθμός δένδρων Total number of trees	Παραγωγή Production	Κανονικοί δενδρώνες Compact plantations		Συνολικός αριθμός δένδρων Total number of trees	Παραγωγή Production		
		Εκτάσεις Areas	Αριθμός δένδρων Number of trees				
238.919.027	.	10.099.559	207.148.218	239.428.345	.	T	Total
115.207.579	.	4.405.850	104.079.098	115.653.048	.	L	
73.326.308	.	3.302.561	62.690.340	73.447.865	.	S	
50.385.140	.	2.391.148	40.378.780	50.327.432	.	M	
							<i>Citrus trees:</i>
18.397.228	698.293	400.149	18.548.832	19.466.277	936.094	T	Orange trees
14.349.614	548.439	315.091	14.904.334	15.448.818	776.276	L	
2.963.718	120.495	64.541	2.718.161	2.932.659	122.173	S	
1.083.896	29.359	20.517	926.337	1.084.800	37.645	M	
4.632.314	68.059	104.517	3.678.865	4.686.799	84.053	T	Lemon trees
2.741.833	39.947	62.607	2.263.769	2.830.460	54.802	L	
1.232.152	19.910	27.136	926.514	1.204.002	20.493	S	
658.329	8.202	14.774	488.582	652.337	8.758	M	
3.559.072	91.367	69.083	3.237.065	3.600.672	126.569	T	Mandarin trees
2.075.924	47.693	40.130	1.871.903	2.085.819	66.888	L	
1.097.816	29.678	22.029	1.032.583	1.120.303	39.844	S	
385.332	13.996	6.924	332.579	394.550	19.837	M	
53.762	993	188	9.160	52.680	1.053	T	Bitter orange trees
32.649	520	144	7.658	31.982	599	L	
14.462	360	23	747	14.404	340	S	
6.651	113	21	755	6.294	114	M	
237.201	7.720	3.994	161.741	232.223	7.796	T	Other ⁽¹⁾
145.744	4.757	2.543	98.753	144.487	5.219	L	
56.754	2.453	1.045	45.193	55.777	1.994	S	
34.703	510	406	17.795	31.959	583	M	
							<i>Fruit trees:</i>
6.406.659	274.704	133.544	5.869.057	6.471.322	250.019	T	Apple trees
2.772.153	110.552	41.437	2.740.567	2.861.592	97.762	L	
1.756.244	97.547	33.945	1.594.513	1.728.848	72.767	S	
1.878.262	66.605	58.162	1.533.977	1.880.882	79.490	M	
4.757.840	76.238	43.484	2.677.353	4.822.012	78.687	T	Pear trees
2.594.258	51.300	28.664	2.210.830	2.732.339	51.374	L	
1.076.523	12.089	4.808	151.361	1.049.417	12.523	S	
1.087.059	12.849	10.012	315.162	1.040.256	14.790	M	
18.244.306	875.544	432.656	17.790.727	18.029.853	864.406	T	Peach trees
15.000.747	734.278	359.322	14.724.855	14.831.120	731.457	L	
1.852.867	89.036	40.319	1.757.222	1.824.506	75.160	S	
1.390.692	52.230	33.015	1.308.650	1.374.227	57.789	M	
2.355.246	89.537	56.965	1.972.534	2.293.125	73.613	T	Apricot trees
1.497.897	61.699	39.274	1.344.110	1.519.015	45.931	L	
505.760	16.017	10.125	336.036	422.849	14.532	S	
351.589	11.821	7.566	292.388	351.261	13.150	M	
2.395.259	46.714	93.903	2.021.125	2.357.374	44.201	T	Cherry trees
699.395	14.938	24.317	637.814	693.489	14.236	L	
486.666	10.302	18.211	409.146	469.132	10.323	S	
1.209.198	21.474	51.375	974.165	1.194.753	19.642	M	

T=Total, L=Level, S=Semi-mountainous, M=Mountainous.

(1) Citron, bergamot, pomelo and grapefruit trees.

Πίνακας 5. Συνέχεια

Εκτάσεις σε στρέμματα, παραγωγή σε τόνους

Είδος	Δημοτικά/κοινοτικά διαμερίσματα Municipal/communal departments	2003				2004		
		Κανονικοί δενδρώνες Compact plantations		Συνολικός αριθμός δένδρων Total number of trees	Παραγωγή Production	Κανονικοί δενδρώνες Compact plantations		
		Εκτάσεις Areas	Αριθμός δένδρων Number of trees			Εκτάσεις Areas	Αριθμός δένδρων Number of trees	
Βυσιινιές	Σ	2.174	52.885	162.742	2.638	2.143	49.030	
	Π	230	6.605	42.306	543	234	6.615	
	Η	1.345	28.250	52.872	1.326	1.396	29.075	
	Ο	599	18.030	67.564	769	513	13.340	
Κυδωνιές	Σ	1.343	61.920	291.215	4.988	1.408	64.924	
	Π	967	48.527	142.420	2.763	983	48.626	
	Η	173	6.785	67.448	979	209	9.345	
	Ο	203	6.608	81.347	1.246	216	6.953	
Κορομηλιές	Σ	1.022	38.924	244.654	3.864	1.083	40.202	
	Π	960	37.008	102.427	1.932	1.002	37.981	
	Η	4	86	42.743	554	25	441	
	Ο	58	1.830	99.484	1.378	56	1.780	
Συκιές νωπών σύκων	Σ	2.538	45.424	784.619	12.818	2.526	44.846	
	Π	1.320	24.038	253.722	5.839	1.306	23.768	
	Η	529	9.748	239.777	3.528	528	9.500	
	Ο	689	11.638	291.120	3.451	692	11.578	
Δένδρα για ξηρούς και αποξηρανό- μενους καρπούς:								
	Συκιές ξερών σύκων	Σ	65.764	881.767	1.220.186	10.642	62.371	830.739
	Π	27.219	381.663	490.865	4.956	24.557	348.826	
	Η	29.363	346.429	471.047	3.769	28.683	329.082	
Ο	9.182	153.675	258.274	1.917	9.131	152.831		
Αμυγδαλιές	Σ	196.061	5.091.645	7.359.402	36.502	181.330	4.679.655	
	Π	91.786	2.626.968	3.437.253	19.322	85.084	2.446.093	
	Η	59.564	1.495.069	2.277.049	10.446	55.205	1.366.460	
	Ο	44.711	969.608	1.645.100	6.734	41.041	867.102	
Καρυδιές	Σ	79.185	1.132.834	2.516.731	20.122	86.515	1.269.491	
	Π	11.007	281.078	425.793	4.066	12.961	329.915	
	Η	14.088	218.081	458.019	4.553	14.112	216.843	
	Ο	54.090	633.675	1.632.919	11.503	59.442	722.733	
Καστανιές	Σ	87.643	935.818	1.521.713	16.765	89.042	986.130	
	Π	450	6.811	10.325	243	533	9.657	
	Η	9.351	107.029	138.045	2.918	9.430	105.369	
	Ο	77.842	821.978	1.373.343	13.604	79.079	871.104	
Χαρουπιές	Σ	48.645	631.644	1.529.651	14.789	46.886	614.794	
	Π	16.281	226.439	515.790	3.939	15.039	197.479	
	Η	11.866	166.105	435.929	4.901	11.768	183.565	
	Ο	20.498	239.100	577.932	5.949	20.079	233.750	
Λεπτοκαρυές (Φουντουκιές)	Σ	9.639	374.875	427.141	2.144	7.998	306.385	
	Π	5.447	209.802	215.384	1.183	4.591	170.219	
	Η	2.267	92.143	100.438	632	1.709	69.873	
	Ο	1.925	72.930	111.319	329	1.698	66.293	
Φιστικιές	Σ	55.820	1.295.667	1.330.008	7.938	46.696	1.044.092	
	Π	26.572	580.670	599.642	4.408	26.020	574.312	
	Η	26.732	666.202	674.557	3.228	18.381	417.985	
	Ο	2.516	48.795	55.809	302	2.295	51.795	

Σ=Σύνολο, Π=Πεδινά, Η=Ημιορεινά, Ο=Ορεινά.

Table 5. Continued

Areas in stremmas, production in tons

2004		2005				Δημοτικά/κοινοτικά διαμερίσματα Municipal/communal departments	Kind
Συνολικός αριθμός δένδρων Total number of trees	Παραγωγή Production	Κανονικοί δενδρώνες Compact plantations		Συνολικός αριθμός δένδρων Total number of trees	Παραγωγή Production		
		Εκτάσεις Areas	Αριθμός δένδρων Number of trees				
159.111	2.170	2.193	50.126	154.434	1.986	T	Sour cherry trees
42.634	596	279	7.800	42.276	514	L	
53.359	927	1.405	29.545	53.822	846	S	
63.118	647	509	12.781	58.336	626	M	
287.862	5.332	1.464	68.303	290.292	5.329	T	Quince trees
138.926	3.037	1.041	52.273	138.990	2.960	L	
68.717	1.064	219	9.500	72.247	1.086	S	
80.219	1.231	204	6.530	79.055	1.283	M	
240.487	3.997	1.272	44.057	233.446	3.669	T	Prunellas trees
99.398	1.885	1.215	42.218	101.457	1.862	L	
46.228	757	5	141	42.021	576	S	
94.861	1.355	52	1.698	89.968	1.231	M	
743.148	12.116	2.576	45.565	733.965	12.820	T	Fig trees for fresh figs
262.632	5.632	1.325	24.029	257.194	5.720	L	
223.373	3.066	616	11.340	224.045	3.332	S	
257.143	3.418	635	10.196	252.726	3.768	M	
							Nut and dried fruit trees:
1.149.694	9.429	62.203	833.859	1.139.129	10.673	T	Fig trees for dried figs
446.939	4.160	24.340	348.766	445.629	3.945	L	
447.972	3.583	28.688	330.397	444.237	4.894	S	
254.783	1.686	9.175	154.696	249.263	1.834	M	
6.890.766	48.176	176.129	4.503.922	6.630.967	48.194	T	Almond trees
3.259.413	24.369	81.968	2.337.268	3.109.320	25.048	L	
2.121.818	15.573	53.537	1.310.019	2.039.429	13.240	S	
1.509.535	8.234	40.624	856.635	1.482.218	9.906	M	
2.617.323	19.834	89.801	1.362.539	2.720.982	21.784	T	Walnut trees
477.982	4.266	14.684	378.305	525.606	4.395	L	
446.877	4.446	15.151	245.480	481.765	4.428	S	
1.692.464	11.122	59.966	738.754	1.713.611	12.961	M	
1.575.396	18.677	89.385	994.248	1.574.235	19.086	T	Chestnut trees
13.342	438	602	9.688	13.304	408	L	
133.784	2.737	9.295	106.469	136.694	2.672	S	
1.428.270	15.502	79.488	878.091	1.424.237	16.006	M	
1.482.062	14.629	46.589	613.274	1.467.370	15.038	T	Carob trees
483.040	3.703	14.625	193.119	468.225	3.798	L	
447.845	5.358	11.869	185.635	447.301	5.502	S	
551.177	5.568	20.095	234.520	551.844	5.738	M	
358.005	2.531	7.491	280.197	329.178	1.799	T	Hazelnut trees
175.721	1.133	4.243	155.856	161.046	1.075	L	
76.251	1.049	1.652	65.484	74.357	448	S	
106.033	349	1.596	58.857	93.775	276	M	
1.072.976	7.917	49.449	1.129.043	1.159.068	8.847	T	Pistachio trees
590.372	4.319	26.197	585.111	601.961	4.984	L	
424.775	3.328	20.901	498.657	507.973	3.561	S	
57.829	270	2.351	45.275	49.134	302	M	

T=Total, L=Level, S=Semi-mountainous, M=Mountainous.

Πίνακας 5. Συνέχεια

Εκτάσεις σε στρέμματα, παραγωγή σε τόνους

Είδος	Δημοτικά/κοινοτικά διαμερίσματα Municipal/communal departments	2003				2004								
		Κανονικοί δενδρώνες Compact plantations		Συνολικός αριθμός δένδρων Total number of trees	Παραγωγή Production	Κανονικοί δενδρώνες Compact plantations								
		Εκτάσεις Areas	Αριθμός δένδρων Number of trees			Εκτάσεις Areas	Αριθμός δένδρων Number of trees							
<i>Ελιές και λοιπά δένδρα:</i>														
<i>Ελιές</i>														
<i>Βρώσιμες</i>	}	Σ	7.908.402	135.040.921	154.299.310	224.795	7.941.599	136.694.137						
<i>Για ελαιοποίηση</i>						1.985.104								
<i>Βρώσιμες</i>						Π			3.122.053	54.688.134	61.800.728	97.337	3.179.105	56.577.726
<i>Για ελαιοποίηση</i>												969.251		
<i>Βρώσιμες</i>	}	Η	2.880.475	49.632.084	56.671.019	101.593	2.859.569	49.370.528						
<i>Για ελαιοποίηση</i>						641.470								
<i>Βρώσιμες</i>	}	Ο	1.905.874	30.720.703	35.827.563	25.865	1.902.925	30.745.883						
<i>Για ελαιοποίηση</i>						374.383								
<i>Δαμασκηνιές</i>														
<i>Νωπών δαμάσκηνων</i>	}	Σ	11.612	465.177	555.351	5.142	12.708	519.368						
<i>Ξερών δαμάσκηνων</i>						293								
<i>Νωπών δαμάσκηνων</i>						Π			6.102	261.773	290.416	2.748	7.024	313.416
<i>Ξερών δαμάσκηνων</i>												134		
<i>Νωπών δαμάσκηνων</i>	}	Η	1.194	60.879	85.092	964	1.220	59.852						
<i>Ξερών δαμάσκηνων</i>						59								
<i>Νωπών δαμάσκηνων</i>	}	Ο	4.316	142.525	179.843	1.430	4.464	146.100						
<i>Ξερών δαμάσκηνων</i>						100								
<i>Ακτινίδια</i>	Σ	37.968	1.939.663	1.946.361	40.274	41.776	2.472.847							
	Π	32.004	1.677.987	1.681.934	33.410	35.372	2.191.342							
	Η	4.667	204.464	206.037	5.362	5.045	219.605							
	Ο	1.297	57.212	58.390	1.502	1.359	61.900							
<i>Αβοκάντο</i>	Σ	3.156	58.352	64.756	1.596	3.154	58.332							
	Π	1.363	26.587	28.492	825	1.374	27.237							
	Η	1.489	26.730	28.957	685	1.456	26.360							
	Ο	304	5.035	7.307	86	324	4.735							
<i>Μαστιχόδενδρα</i>	Σ	19.514	1.125.200	1.728.071	159	19.314	1.112.000							
	Π	12.854	642.200	910.911	113	12.654	632.200							
	Η	6.660	483.000	817.130	45	6.660	479.800							
	Ο	—	—	30	1	—	—							
<i>Ροδιές</i>	Σ	735	39.007	147.059	2.564	758	38.160							
	Π	117	4.125	48.233	789	134	4.865							
	Η	577	31.422	68.705	1.404	573	31.385							
	Ο	41	3.460	30.121	371	51	1.910							
<i>Μουσμουλιές</i>	Σ	838	29.347	108.470	1.896	827	28.015							
	Π	260	13.257	52.255	826	261	12.150							
	Η	359	7.855	30.334	566	347	7.630							
	Ο	219	8.235	25.881	504	219	8.235							
<i>Μπανανιές</i>	Σ	1.735	215.765	228.616	3.871	1.693	211.515							
	Π	604	59.995	64.152	422	602	59.945							
	Η	54	9.270	12.181	223	54	9.370							
	Ο	1.077	146.500	152.283	3.226	1.037	142.200							
<i>Άλλα είδη (χουρμαδιές, λεύκες, ιτιές, κυπαρίσσια κλπ.)</i>	Σ	132.556	—	—	—	162.166	—							
	Π	64.456	—	—	—	77.984	—							
	Η	35.895	—	—	—	40.277	—							
	Ο	32.205	—	—	—	43.905	—							

Σ=Σύνολο, Π=Πεδινά, Η=Ημιορεινά, Ο=Ορεινά.

Table 5. Continued

Areas in stremmas, production in tons

2004		2005				Δημοτικά/κοινοτικά διαμερίσματα Municipal/communal departments	Kind
Συνολικός αριθμός δένδρων Total number of trees	Παραγωγή Production	Κανονικοί δενδρώνες Compact plantations		Συνολικός αριθμός δένδρων Total number of trees	Παραγωγή Production		
		Εκτάσεις Areas	Αριθμός δένδρων Number of trees				
155.934.089 {	256.566 1.947.454	7.973.213	137.143.665	155.970.540 {	300.114 2.328.796	T {	<i>Olive and other trees:</i> <i>Olive trees</i> <i>Edible</i> <i>For olive oil</i>
63.669.626 {	124.381 973.245	3.179.048	56.224.961	63.305.158 {	141.953 1.099.208	L {	<i>Edible</i> <i>For olive oil</i>
56.519.182 {	105.484 637.765	2.875.865	50.092.275	56.847.986 {	118.049 784.736	S {	<i>Edible</i> <i>For olive oil</i>
35.745.281 {	26.701 336.444	1.918.300	30.826.429	35.817.396 {	40.112 444.852	M {	<i>Edible</i> <i>For olive oil</i>
635.796 {	9.858 687	13.344	529.954	622.201 {	9.829 489	T {	<i>Plum trees</i> <i>Fresh</i> <i>Dried</i>
348.116 {	6.780 357	7.544	329.704	362.382 {	6.490 164	L {	<i>Fresh</i> <i>Dried</i>
97.890 {	1.364 116	1.211	51.922	70.604 {	1.360 155	S {	<i>Fresh</i> <i>Dried</i>
189.790 {	1.714 214	4.589	148.328	189.215 {	1.979 170	M {	<i>Fresh</i> <i>Dried</i>
2.478.414	68.104	41.813	2.116.492	2.122.885	69.753	T	<i>Kiwifruit</i>
2.194.349	57.047	35.384	1.834.347	1.838.141	59.673	L	<i>Avocado trees</i>
221.074	9.285	5.072	220.305	221.818	7.973	S	
62.991	1.772	1.357	61.840	62.926	2.107	M	
64.371	1.636	3.162	57.620	65.276	1.537	T	<i>Mastic trees</i>
28.762	873	1.357	26.175	29.367	769	L	
28.587	675	1.476	26.560	28.742	672	S	
7.022	88	329	4.885	7.167	96	M	<i>Pomegranate trees</i>
1.720.965	107	19.424	1.131.200	1.738.695	153	T	
905.165	66	12.664	646.200	914.275	108	L	
815.800	41	6.760	485.000	824.020	44	S	<i>Medlar trees</i>
—	—	—	—	400	1	M	
137.752	2.482	802	40.435	140.317	2.940	T	
42.761	663	179	6.640	46.079	725	L	<i>Banana trees</i>
68.572	1.463	572	31.885	68.423	1.878	S	
26.419	356	51	1.910	25.815	337	M	
108.377	1.603	831	28.095	102.309	1.804	T	<i>Other kinds (date-palmtrees, poplar-trees, willow trees, cyprus- trees, etc.)</i>
53.707	638	261	12.150	48.861	814	L	
28.999	507	347	7.630	27.270	492	S	
25.671	458	223	8.315	26.178	498	M	<i>Other kinds (date-palmtrees, poplar-trees, willow trees, cyprus- trees, etc.)</i>
223.546	3.956	1.671	209.165	220.719	3.910	T	
64.480	428	597	59.895	64.656	432	L	
12.243	518	59	10.620	13.214	523	S	<i>Other kinds (date-palmtrees, poplar-trees, willow trees, cyprus- trees, etc.)</i>
146.823	3.010	1.015	138.650	142.849	2.955	M	
—	—	178.264	—	—	—	T	
—	—	84.768	—	—	—	L	<i>Other kinds (date-palmtrees, poplar-trees, willow trees, cyprus- trees, etc.)</i>
—	—	45.679	—	—	—	S	
—	—	47.817	—	—	—	M	

T=Total, L=Level, S=Semi-mountainous, M=Mountainous.

Πίνακας 6. Εκτάσεις που ποτίστηκαν, κατά κατηγορίες καλλιεργειών και ομάδες πεδινών, ημιορεινών και ορεινών δημοτικών/κοινοτικών διαμερισμάτων: 2003 – 2005

Table 6. Irrigated areas, by category of crops and groups of level, semi-mountainous and mountainous municipal/communal departments: 2003 – 2005

Εκτάσεις σε χιλιάδες στρέμματα ⁽¹⁾

Areas in thousand stremmas ⁽¹⁾

Κατηγορίες καλλιεργειών Categories of crops	Δημοτικά/κοινοτικά διαμερίσματα—Municipal/communal departments											
	Σύνολο Total			Πεδινά Level			Ημιορεινά Semi-mountainous			Ορεινά Mountainous		
	2003	2004	2005	2003	2004	2005	2003	2004	2005	2003	2004	2005
Σύνολο καλλιεργειών—Total	14.838	14.896	14.962	10.465	10.578	10.598	2.881	2.846	2.862	1.493	1.471	1.503
Αροτραίες—Crops on arable land	9.596	9.590	9.674	7.451	7.512	7.578	1.521	1.486	1.486	625	593	611
Κηπευτική γη και λοιπές κηπευτικές καλλιεργειές—Garden area and other garden crops	1.135	1.129	1.078	753	760	709	253	244	244	129	125	125
Αμπέλια και σταφιδάμπελα—Vines (grapes and raisins) . . .	429	434	443	241	237	242	120	124	124	68	72	76
Δενδρώδεις—Areas under trees (in compact plantations)	3.678	3.743	3.767	2.020	2.069	2.069	987	992	1.008	671	681	691

(1) Βλέπε υποσημείωση (1), πίνακα 1 (σελ.17).

(1) See footnote (1), table 1, page 17.

Πίνακας 7. Δευτερογενή γεωργικά προϊόντα, κατά ομάδες πεδινών, ημιορεινών και ορεινών δημοτικών/κοινοτικών διαμερισμάτων: 2003 – 2005

Table 7. Selected agricultural by-products, by groups of level, semi-mountainous and mountainous municipal/communal departments: 2003 – 2005

Παραγωγή σε χιλιάδες τόνους ⁽¹⁾

Production in thousand tons ⁽¹⁾

Είδος Kind	Δημοτικά/κοινοτικά διαμερίσματα—Municipal/communal departments											
	Σύνολο Total			Πεδινά Level			Ημιορεινά Semi-mountainous			Ορεινά Mountainous		
	2003	2004	2005	2003	2004	2005	2003	2004	2005	2003	2004	2005
Ελαιόλαδο ⁽²⁾ —Olive oil ⁽²⁾ . . .	429	325	417	194	156	204	147	105	134	88	64	79
Γλεύκος (μούστος)—Must	399	448	411	200	234	217	131	136	128	67	79	67

(1) Βλέπε υποσημείωση (1), πίνακα 1 (σελ.17).

(1) See footnote (1), table 1, page 17.

(2) Παραγωγή των ελαιοκομικών ετών 2002/2003, 2003/2004 και 2004/2005 αντίστοιχα.

(2) Production of the crop years 2002/2003, 2003/2004 and 2004/2005 respectively.



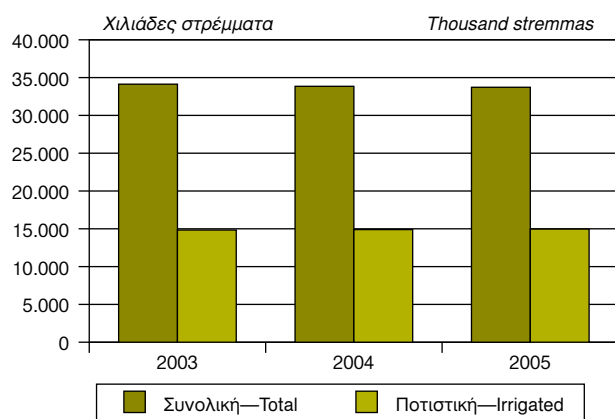
Πίνακας 8. Αριθμός γεωργικών μηχανημάτων σε λειτουργία, κατά ομάδες πεδινών, ημιορεινών και ορεινών δημοτικών/κοινοτικών διαμερισμάτων: 2003 – 2005
 Table 8. Number of operating agricultural machinery, by groups of level, semi-mountainous and mountainous municipal/communal departments: 2003 – 2005

Είδος γεωργικού μηχανήματος	Δημοτικά/κοινοτικά διαμερίσματα—Municipal/communal departments												Kind of agricultural machinery
	Σύνολο Total			Πεδινά Level			Ημιορεινά Semi-mountainous			Ορεινά Mountainous			
	2003	2004	2005	2003	2004	2005	2003	2004	2005	2003	2004	2005	
Διαξονικοί ελκυστήρες (τρακτέρ)	257.737	258.454	259.766	172.053	177.829	178.387	57.870	55.328	56.198	27.814	25.297	25.181	Tractors, double axis
Μονοξονικοί ελκυστήρες (σκαπτικές φρέζες κλπ.)	133.359	132.200	134.535	61.597	61.888	62.398	38.198	37.428	38.767	33.904	32.884	33.370	Tractors, single axis (hoes, soil pulverizers, etc.)
Θερμοαλωνιστικές μηχανές (κομπίνες)	6.253	5.210	5.308	4.646	3.660	3.634	1.148	1.093	1.206	459	457	468	Harvester-threshers (combi-nes)
Απλές θριπτικές μηχανές κάθε τύπου (αυτοδειακές και μη)	6.482	6.570	6.560	3.826	3.859	3.890	1.574	1.579	1.547	1.082	1.132	1.123	Harvesters, all types (stacking up or not)
Αλωνιστικές μηχανές κάθε τύπου	974	968	980	573	602	597	244	226	227	157	140	156	Threshers, all types
Απλές χορτοσυλλεκτικές μηχανές	11.511	11.428	11.540	7.310	7.359	7.342	2.528	2.477	2.552	1.673	1.592	1.646	Simple mowers
Βαμβακούλλεκτικές	3.613	3.746	3.877	3.181	3.341	3.445	404	377	402	28	28	30	Pick-up threshers, for cotton
Τετρασεξωνικές	884	859	861	725	703	702	152	145	148	7	11	11	Beet harvesters
Κλασειτικά μηχανήματα (βενζινοτριβία)	220.853	231.481	232.394	90.111	96.434	99.434	66.764	68.293	69.124	63.978	66.754	63.836	Pruning saws, petrol
Εκκαθαριστικές αρβασίτου . . .	873	850	868	508	500	519	224	213	208	141	137	141	Maize leaf-removers
Αρμεκτικές μηχανές κάθε τύπου	13.175	13.257	13.289	10.238	10.376	10.323	2.057	1.966	2.040	880	915	926	Milking machines, all types
Κορυφολόγοι (γάλατος)	1.127	1.138	1.119	519	478	465	271	295	296	337	365	358	Cream separators
Αντλίες, πετρελαοκίνητες . . .	103.489	101.455	100.317	73.255	73.203	72.453	20.497	18.946	18.713	9.737	9.306	9.151	Pumps, diesel oil
» , βενζινοκίνητες	66.325	63.113	61.977	33.698	32.142	31.623	18.581	17.761	17.319	14.046	13.210	13.035	» , petrol
» , ηλεκτροκίνητες	150.388	153.099	152.906	101.625	104.624	104.815	36.655	36.203	35.942	12.108	12.272	12.149	» , electric
Αντλίες, λοιπές (ατμοκίνητες κλπ.)	4.051	3.831	3.393	1.402	1.301	1.366	2.209	2.146	1.688	440	384	339	Pumps, other (steam operated, etc.)
Συγκροτήματα τεχνητής βροχής	178.001	180.252	178.650	131.829	135.812	133.317	30.457	29.487	30.094	15.715	14.953	15.239	Sprinkling units
Αυτοκινούμενοι μεγάλοι εκτοξευτήρες (κανονάκια)	46.334	44.803	45.116	35.865	35.835	36.511	8.204	7.241	6.884	2.265	1.727	1.721	Gun system of irrigation
Συγκροτήματα αρδύσεως με σταγόνες	109.693	114.587	118.800	77.501	80.857	84.132	19.823	21.033	21.605	12.369	12.697	13.063	Drop system of irrigation
Εκκολαπτικές μηχανές	510	451	478	354	292	279	100	90	114	56	69	85	Incubators
Σπαρτικές μηχανές σιτού	45.160	44.864	45.011	32.076	31.997	32.088	10.054	9.682	9.775	3.030	3.185	3.148	Sowing machines, for wheat
Σπαρτικές μηχανές, βαμβακιού, αρβασίτου, φασολιών κλπ.	16.454	16.440	16.548	13.565	13.546	13.427	2.125	2.089	2.297	764	805	824	Sowing machines, for cotton, maize, beans, etc.
Σιτοδιασπείρες (τριβία)	2.463	2.396	2.571	1.315	1.244	1.234	401	418	589	747	734	748	Corn-graders
Μηχανοκίνητοι ψεκαστήρες υψηλής πιέσεως	107.005	108.693	106.928	62.237	65.491	64.076	25.268	24.139	23.719	19.500	19.063	19.133	Power sprayers of high pressure
Μηχανοκίνητοι ψεκαστήρες επιώπου	65.526	64.512	62.587	35.076	33.812	34.025	14.466	15.390	14.719	15.984	15.310	13.843	Power sprayers portable
Μηχανοκίνητοι ψεκαστήρες γραμμικών καλλιεργειών	45.089	46.970	48.384	28.024	30.252	31.906	12.057	11.865	11.481	5.008	4.853	4.997	Power sprayers for linear cultivations
Μηχανοκίνητα θειασίτριά . . .	12.066	12.912	13.076	6.880	7.238	7.657	2.712	2.944	2.680	2.474	2.730	2.739	Power dusters
Μηχανές αρμωθισματος καπνού	39.411	36.714	35.462	17.378	17.251	16.706	14.407	13.258	12.787	7.626	6.205	5.969	Tobacco threading machines

1. Εκτάσεις καλλιεργειών και από αυτές όσες ποτίστηκαν, κατά κατηγορίες: 2003 – 2005

1. Areas of crops and irrigated areas thereof, by categories: 2003 – 2005

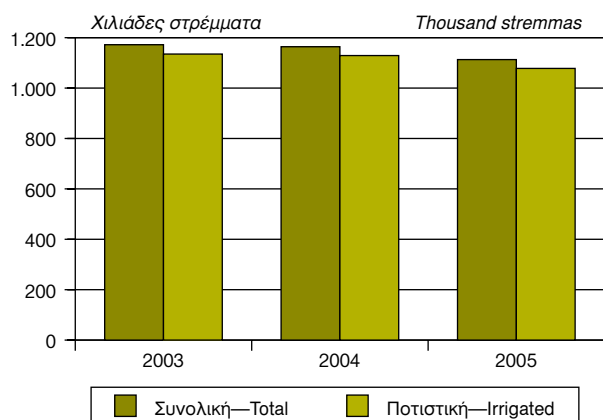
1α. Συνολική έκταση
1a.Total area



1β. Αροτραίες
1b. Crops on arable land



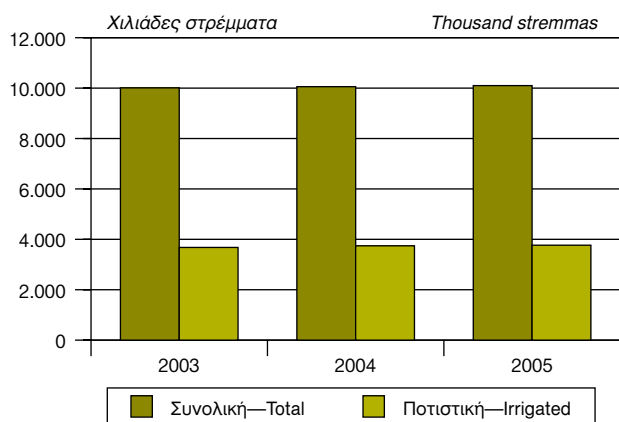
1γ. Λαχανικά και λοιπές κηπευτικές καλλιέργειες
1c. Vegetables and other garden crops



1δ. Αμπέλια και σταφιδάμπελα
1d. Vines (grapes and raisins)



1ε. Δενδρώδεις
1e. Areas under trees



1στ. Γεωργική γη – Αγρανάπαυση
1f. Agricultural land – Fallow land



II. ΑΝΑΛΥΤΙΚΟΙ ΠΙΝΑΚΕΣ—ANALYTICAL TABLES

1. Κατηγορίες εκτάσεων—Categories of crop areas

Πίνακας 1α. Εκτάσεις καλλιεργειών και αγρανάπαυσης, κατά κατηγορίες, γεωγραφικό διαμέρισμα και νομό: 2005
Table 1a. Crop areas and fallow land, by categories, geographic region and department: 2005

Σε στρέμματα

In stremmas

Γεωγραφικό διαμέρισμα και νομός	Σύνολο καλλιεργειών και αγρανάπαυσης Total crops (incl. fallow land)	Καλλιεργείες—Crops				Αγρανάπαυση Fallow land	Geographic region and department
		Αροτραίες Crops on arable land	Κηπευτική γη (1) Garden area	Αμπέλια και σταφιδάμπελα Vines (grapes and raisins)	Δενδρώδεις Area under trees (in compact plantations)		
Σύνολο Ελλάδος	37.754.473	21.243.536	1.112.672	1.263.509	10.099.559	4.035.197	Greece, total
Αττική	771.928	113.633	58.282	74.138	263.173	262.702	Attiki
Λοιπή Στερεά Ελλάδα και Εύβοια	5.076.620	2.867.618	208.373	96.077	1.320.076	584.476	Rest of Central Greece and Evia
Αιτωλίας και Ακαρνανίας	1.269.054	725.983	25.857	6.823	263.775	246.616	Etolia and Akarnania
Βοιωτίας	1.098.841	772.764	82.920	37.709	198.152	7.296	Viotia
Ευβοίας	897.965	342.335	51.926	36.063	324.330	143.311	Evia
Ευρτανίας	64.099	36.567	2.074	537	8.492	16.429	Evrítania
Φθιώτιδος	1.595.941	952.870	43.936	12.210	441.925	145.000	Fthiotida
Φωκίδος	150.720	37.099	1.660	2.735	83.402	25.824	Fokida
Πελοπόννησος	6.467.224	1.851.699	242.769	472.145	2.933.080	967.531	Peloponnissos
Αργολίδος	717.791	184.275	38.549	8.977	416.163	69.827	Argolida
Αρκαδίας	612.185	209.416	15.565	17.852	212.077	157.275	Arkadia
Αχαιας	963.968	416.479	37.784	104.230	146.895	258.580	Achaia
Ηλείας	1.342.400	706.440	83.602	78.061	344.615	129.682	Ilia
Κορινθίας	772.271	131.653	19.702	189.555	280.334	151.027	Korinthia
Λακωνίας	920.549	70.277	18.200	7.973	739.063	85.036	Lakonia
Μεσσηνίας	1.138.060	133.159	29.367	65.497	793.933	116.104	Messinia
Ιόνιοι Νήσοι	794.820	162.101	20.027	60.177	455.143	97.372	Ionian Islands
Ζακύνθου	176.733	35.099	4.167	30.632	83.112	23.723	Zakynthos
Κερκύρας	340.644	72.867	10.945	10.140	238.028	8.664	Kerkyra
Κεφαλληνίας	154.929	45.718	3.605	12.819	50.675	42.112	Kefallinia
Λευκάδος	122.514	8.417	1.310	6.586	83.328	22.873	Lefkada
Ήπειρος	1.160.840	578.594	30.691	7.809	363.269	180.477	Ipiros
Άρτης	339.070	129.100	10.251	503	141.907	57.309	Arta
Θεσπρωτίας	177.127	78.124	3.009	156	90.886	4.952	Thesprotia
Ιωαννίνων	319.996	230.686	6.179	6.473	4.466	72.192	Ioannina
Πρεβέζης	324.647	140.684	11.252	677	126.010	46.024	Preveza
Θεσσαλία	4.813.131	3.850.887	113.053	58.879	584.213	206.099	Thessalia
Καρδίτσας	1.012.527	927.135	16.145	10.532	8.452	50.263	Karditsa
Λαρίσης	2.378.146	1.989.571	53.222	36.224	222.494	76.635	Larissa
Μαγνησίας	822.379	439.068	23.078	4.900	317.076	38.257	Magnissia
Τρικάλων	600.079	495.113	20.608	7.223	36.191	40.944	Trikala
Μακεδονία	10.674.186	8.462.804	247.550	136.400	1.315.924	511.508	Makedonia
Γρεβενών	465.871	366.698	2.454	3.062	16.632	77.025	Grevena
Δράμας	571.743	518.052	9.086	7.004	11.974	25.627	Drama
Ημαθίας	677.837	364.924	26.448	8.168	249.695	28.602	Imathia
Θεσσαλονίκης	1.531.698	1.342.617	50.015	16.235	50.458	72.373	Thessaloniki
Καβάλας	551.402	324.462	29.725	37.273	142.816	17.126	Kavala
Καστοριάς	314.684	263.545	4.798	1.897	17.334	27.110	Kastoria
Κιλκίς	1.145.725	1.103.920	11.073	4.894	11.968	13.870	Kilkis
Κοζάνης	961.167	844.898	6.508	12.499	25.815	71.447	Kozani
Πέλλης	922.277	540.951	47.011	7.966	313.756	12.593	Pella
Πιερίας	565.098	449.981	19.533	2.168	67.806	25.610	Pieria
Σερρών	1.483.013	1.357.594	23.031	7.008	80.935	14.445	Serres
Φλώρινης	550.470	480.387	3.298	9.256	18.708	38.821	Florina
Χαλκιδικής	933.201	504.775	14.570	18.970	308.027	86.859	Chalkidiki
Θράκη	2.877.229	2.471.079	59.836	6.603	90.539	249.172	Thraki
Εβρου	1.631.044	1.343.467	21.885	4.321	62.575	198.796	Evros
Ξάνθης	450.897	401.377	21.824	552	10.787	16.357	Xanthi
Ροδόπης	795.288	726.235	16.127	1.730	17.177	34.019	Rodopi
Νήσοι Αιγαίου	1.974.160	587.324	46.958	94.824	875.235	369.819	Aegean Islands
Δωδεκανήσου	459.686	143.208	11.646	17.667	184.256	102.909	Dodekanisoss
Κυκλάδων	403.023	210.165	13.553	41.242	33.322	104.741	Kyklades
Λέσβου	769.833	197.607	13.649	13.551	485.016	60.010	Lesvos
Σάμου	176.284	21.381	4.367	20.336	106.657	23.543	Samos
Χίου	165.334	14.963	3.743	2.028	65.984	78.616	Chios
Κρήτη	3.144.335	297.797	85.133	256.457	1.898.907	606.041	Kriti
Ηρακλείου	1.456.761	148.768	37.129	194.547	838.988	237.329	Iraklio
Λασιθίου	556.833	49.007	20.184	23.760	303.356	160.526	Lassithi
Ρεθύμνης	519.055	62.843	10.501	18.561	285.940	141.210	Rethymno
Χανίων	611.686	37.179	17.319	19.589	470.623	66.976	Chania

(1) Καλλιεργούνται τα είδη των πινάκων 3α και 3β (γενικών και αναλυτικών).

(1) Where the crops of tables 3a and 3b (general and analytical) are cultivated.

2. Αροτραίες καλλιέργειες

Πίνακας 2α. Σιτηρά για καρπό. Εκτάσεις και παραγωγή, κατά γεωγραφικό διαμέρισμα και νομό: 2005

Εκτάσεις σε στρέμματα, παραγωγή σε τόνους

Γεωγραφικό διαμέρισμα και νομός	Σύνολο εκτάσεων Total areas	Σιτάρι—Wheat			
		μαλακό soft		σκληρό hard	
		1	2	1	2
Σύνολο Ελλάδος	12.532.003	1.197.325	341.803	7.192.766	1.676.726
Αττική	6.102	322	31	66.398	7.214
Λοιπή Στερεά Ελλάς και Εύβοια	1.445.756	29.177	6.784	910.386	240.459
Αιτωλίας και Ακαρνανίας	250.868	6.923	1.495	26.850	5.549
Βοιωτίας	334.450	50	15	292.613	77.034
Ευβοίας	201.271	3.950	554	123.091	22.150
Ευρυτανίας	2.794	175	26	170	35
Φθιώτιδος	564.581	13.055	3.748	461.965	134.760
Φωκίδος	17.448	5.024	946	5.697	931
Πελοπόννησος	838.301	93.899	27.232	162.287	38.360
Αργολίδος	35.296	1.095	288	15.266	2.994
Αρκαδίας	116.282	27.226	7.348	26.238	6.570
Αχαΐας	199.842	8.027	1.939	51.314	11.980
Ηλείας	361.754	51.610	15.845	4.439	1.071
Κορινθίας	77.497	1.672	459	61.709	14.918
Λακωνίας	19.595	2.530	785	1.989	480
Μεσσηνίας	28.035	1.739	568	1.332	347
Ιόνιοι Νήσοι	42.360	629	72	17.472	2.142
Ζακύνθου	19.294	—	—	12.748	1.618
Κερκύρας	6.601	32	5	—	—
Κεφαλληνίας	14.940	527	59	4.724	524
Λευκάδος	1.525	70	8	—	—
Ήπειρος	196.123	7.048	1.771	1.510	362
Άρτης	40.892	2.941	686	1.170	285
Θεσπρωτίας	26.973	9	3	30	7
Ιωαννίνων	71.630	3.888	1.057	35	10
Πρεβέζης	56.628	210	25	275	60
Θεσσαλία	1.837.190	114.094	34.071	1.268.472	354.106
Καρδίτσας	252.206	12.733	3.458	143.754	50.786
Λαρίσης	1.090.125	79.546	23.577	816.557	240.561
Μαγνησίας	264.553	3.010	518	237.009	40.161
Τρικάλων	230.306	18.805	6.518	71.152	22.598
Μακεδονία	6.203.539	781.842	222.467	3.573.795	765.509
Γρεβενών	323.612	188.173	58.640	25.212	4.560
Δράμας	358.649	43.119	11.084	148.621	30.414
Ημαθίας	141.785	6.618	2.857	44.704	14.092
Θεσσαλονίκης	999.223	80.298	20.006	662.709	125.895
Καβάλας	272.610	15.403	4.059	46.611	10.755
Καστοριάς	213.794	112.781	30.932	50.895	11.360
Κιλίκης	949.243	33.636	8.158	845.190	192.792
Κοζάνης	771.164	179.602	54.919	452.771	93.254
Πέλλης	253.997	13.988	3.729	112.273	28.592
Πιερίας	267.676	30.806	9.723	173.450	47.852
Σερρών	830.558	12.592	3.024	540.858	121.280
Φλωρίνης	376.134	37.693	10.572	75.859	16.448
Χαλκιδικής	445.094	27.133	4.764	394.642	68.215
Θράκη	1.621.423	159.191	47.788	1.052.675	248.311
Έβρου	982.952	93.535	28.792	694.017	155.195
Ξάνθης	274.925	36.526	10.724	81.302	23.432
Ροδόπης	363.546	29.130	8.272	277.356	69.684
Νήσοι Αιγαίου	291.292	4.073	608	127.007	17.793
Δωδεκανήσου	79.516	100	17	64.577	7.754
Κυκλάδων	47.987	1.203	143	265	31
Λέσβου	151.267	2.005	366	56.374	9.306
Σάμου	7.907	759	81	2.878	336
Χίου	4.615	6	1	2.913	366
Κρήτη	49.917	7.050	979	12.764	2.470
Ηρακλείου	33.415	3.793	498	11.630	2.299
Λασιθίου	9.130	2.634	395	498	72
Ρεθύμνης	6.581	623	86	636	99
Χανίων	791	—	—	—	—

1=εκτάσεις, 2=παραγωγή

2. Crops on arable land

Table 2a. Cereals for grain. Areas and production, by geographic region and department: 2005

Areas in stremmas, production in tons

Κριθάρι Barley		Βρώμη Oats		Σίκαλη Rye		Geographic region and department
1	2	1	2	1	2	
895.341	227.462	396.938	80.868	140.474	32.687	Greece, total
8.981	1.268	4.722	483	—	—	Attiki
87.515	19.088	90.702	16.879	46	29	Rest of Central Greece and Evia
8.435	1.772	59.933	11.008	18	5	Etolia and Akarnania
10.390	2.086	4.055	1.298	—	—	Viotia
38.718	6.972	20.176	3.017	2	—	Evia
142	31	336	55	8	—	Evritania
28.485	7.911	4.380	1.155	18	24	Fthiotida
1.345	316	1.822	346	—	—	Fokida
104.685	24.021	199.632	44.432	1.648	1.204	Peloponnissos
7.941	1.671	9.434	1.795	3	—	Argolida
16.787	3.460	30.568	6.781	200	44	Arkadia
30.603	7.242	66.674	15.839	185	68	Achaia
36.980	8.670	76.949	15.989	695	568	Ilia
6.354	1.547	4.629	962	2	1	Korinthia
3.908	918	5.024	1.081	263	227	Lakonia
2.112	513	6.354	1.985	300	296	Messinia
2.689	414	12.948	2.051	803	153	Ionian Islands
2.020	314	2.504	444	787	149	Zakynthos
54	9	353	49	—	—	Kerkyra
298	52	9.256	1.471	16	4	Kefallinia
317	39	835	87	—	—	Lefkada
9.710	2.558	20.492	4.702	13.038	2.765	Ipiros
2.697	674	5.113	1.230	50	11	Arta
849	366	4.240	886	245	35	Thesprotia
5.275	1.341	1.362	267	12.348	2.628	Ioannina
689	177	9.777	2.319	395	91	Preveza
112.363	34.758	14.777	3.222	7.338	1.538	Thessalia
3.406	1.067	3.181	702	—	—	Karditsa
79.015	25.393	7.604	1.477	7.108	1.504	Larissa
11.326	2.204	1.692	371	—	—	Magnissia
18.616	6.094	2.300	672	230	34	Trikala
363.542	108.050	17.987	3.721	109.701	25.554	Macedonia
84.765	28.986	421	53	1.443	236	Grevena
24.585	8.169	808	159	1.380	392	Drama
7.097	2.631	40	10	350	105	Imathia
31.405	8.199	3.015	549	8.012	1.869	Thessaloniki
7.166	1.437	270	27	515	110	Kavala
22.605	6.417	228	58	13.147	2.988	Kastoria
7.231	1.866	2.330	480	3.765	931	Kilkis
46.134	14.859	1.325	277	10.733	2.373	Kozani
14.272	3.884	695	134	1.150	248	Pella
12.707	3.576	2.637	613	89	27	Pieria
14.305	3.706	102	32	1.502	364	Serres
78.854	21.035	20	4	66.690	15.678	Florina
12.416	3.285	6.096	1.325	925	233	Chalkidiki
52.644	14.059	2.416	331	7.879	1.441	Thraki
16.640	4.061	851	153	4.865	1.081	Evros
7.801	2.363	40	10	1.219	149	Xanthi
28.203	7.635	1.525	168	1.795	211	Rodopi
136.481	20.899	21.133	3.371	9	1	Aegean Islands
8.036	1.357	6.655	976	—	—	Dodekanissos
41.576	5.170	4.206	475	—	—	Kyklades
82.909	13.992	8.435	1.683	9	1	Lesvos
2.420	225	1.686	216	—	—	Samos
1.540	155	151	21	—	—	Chios
16.731	2.347	12.129	1.676	12	2	Kriti
13.541	1.886	4.335	675	5	1	Iraklio
1.721	233	3.672	313	—	—	Lassithi
1.399	226	3.778	626	6	1	Rethymno
70	2	344	62	1	—	Chania

1=areas, 2=production

Πίνακας 2α. Συνέχεια

Εκτάσεις σε στρέμματα, παραγωγή σε τόνους

Γεωγραφικό διαμέρισμα και νομός	Αραβόσιτος (Καλαμπόκι)—Maize			
	χωρίς συγκαλλιέργεια grown alone		συγκαλλιεργούμενος με φασόλια και άλλα είδη grown with beans and other crops	
	1	2	1	2
Σύνολο Ελλάδος	2.449.426	2.539.135	22.441	7.704
Αττική	20	20	—	—
Λοιπή Στερεά Ελλάς και Εύβοια	228.800	227.728	5.347	2.053
Αιτωλίας και Ακαρνανίας	138.869	141.327	1.780	1.089
Βοιωτίας	27.342	29.522	—	—
Ευβοίας	13.901	8.262	1.432	253
Ευρυτανίας	640	358	1.323	267
Φθιώτιδος	44.582	45.321	731	412
Φωκίδος	3.466	2.938	81	32
Πελοπόννησος	265.890	238.473	7.763	3.076
Αργολίδος	1.532	1.479	25	8
Αρκαδίας	14.828	5.668	398	198
Αχαΐας	42.099	37.022	885	439
Ηλείας	184.214	175.996	5.367	1.983
Κορινθίας	2.736	2.396	295	93
Λακωνίας	5.761	4.610	120	117
Μεσσηνίας	14.720	11.302	673	238
Ιόνιοι Νήσοι	4.164	1.258	3.655	513
Ζακύνθου	1.092	336	143	32
Κερκύρας	2.697	739	3.465	467
Κεφαλληνίας	102	31	17	3
Λευκάδος	273	152	30	11
Ήπειρος	139.413	133.949	1.690	616
Άρτης	26.586	22.888	965	318
Θεσπρωτίας	19.810	19.443	30	9
Ιωαννίνων	48.022	44.288	688	276
Πρεβέζης	44.995	47.330	7	13
Θεσσαλία	316.321	369.399	1.236	237
Καρδίτσας	88.565	92.441	567	102
Λαρίσης	97.623	122.781	140	42
Μαγνησίας	11.516	13.928	—	—
Τρικάλων	118.617	140.249	529	93
Μακεδονία	1.149.285	1.192.803	1.568	921
Γρεβενών	23.422	22.006	33	14
Δράμας	137.055	146.510	81	66
Ημαθίας	67.041	64.259	—	—
Θεσσαλονίκης	90.175	98.083	—	—
Καβάλας	187.911	185.874	195	161
Καστοριάς	13.891	14.306	243	113
Κιλίκης	55.544	55.699	—	—
Κοζάνης	80.541	95.403	58	29
Πέλλης	110.429	104.817	830	521
Πιερίας	34.860	36.681	—	—
Σερρών	227.644	254.776	—	—
Φλωρίνης	116.900	110.539	118	15
Χαλκιδικής	3.872	3.850	10	2
Θράκη	343.228	374.060	100	25
Έβρου	169.974	180.914	—	—
Ξάνθης	147.937	167.021	100	25
Ροδόπης	25.317	26.125	—	—
Νήσοι Αιγαίου	1.541	1.311	732	152
Δωδεκανήσου	92	33	—	—
Κυκλάδων	308	58	218	36
Λέσβου	1.034	1.154	—	81
Σάμου	107	66	57	35
Χίου	—	—	5	—
Κρήτη	764	134	350	111
Ηρακλείου	20	11	26	7
Λασιθίου	368	47	206	69
Ρεθύμνης	80	27	59	22
Χανίων	296	49	59	13

1=εκτάσεις, 2=παραγωγή

(1) Σμιγάδι, κεχρί, φαλαρίδα, τριπτικάλι κλπ.

Table 2a. Continued

Areas in stremmas, production in tons

Ρύζι Rice		Σόργο Sorghum		Λοιπά (1) Other		Geographic region and department
1	2	1	2	1	2	
222.749	164.966	286	41	14.257	3.712	Greece, total
—	—	—	—	3	—	Attiki
19.140	13.145	1	—	298	90	Rest of Central Greece and Evia
8.000	4.355	—	—	60	19	Etolia and Akarnania
—	—	—	—	—	—	Viotia
—	—	—	—	1	—	Evia
—	—	—	—	—	—	Evritania
11.140	8.790	—	—	225	71	Fthiotida
—	—	1	—	12	—	Fokida
2.300	1.635	35	11	162	21	Peloponnissos
—	—	—	—	—	—	Argolida
—	—	35	11	2	—	Arkadia
—	—	—	—	55	8	Achaia
1.500	1.265	—	—	—	—	Ilia
—	—	—	—	100	12	Korinthia
—	—	—	—	—	—	Lakonia
800	370	—	—	5	1	Messinia
—	—	—	—	—	—	Ionian Islands
—	—	—	—	—	—	Zakynthos
—	—	—	—	—	—	Kerkyra
—	—	—	—	—	—	Kefallinia
—	—	—	—	—	—	Lefkada
2.430	1.875	92	15	700	414	Ipiros
670	395	—	—	700	414	Arta
1.760	1.480	—	—	—	—	Thesprotia
—	—	12	3	—	—	Ioannina
—	—	80	12	—	—	Preveza
—	—	—	—	2.589	648	Thessalia
—	—	—	—	—	—	Karditsa
—	—	—	—	2.532	634	Larissa
—	—	—	—	—	—	Magnissia
—	—	—	—	57	14	Trikala
197.870	147.610	45	4	7.904	1.926	Makedonia
—	—	—	—	143	14	Grevena
—	—	—	—	3.000	750	Drama
15.835	9.809	—	—	100	35	Imathia
120.499	100.129	—	—	3.110	717	Thessaloniki
14.494	10.543	45	4	—	—	Kavala
—	—	—	—	4	1	Kastoria
—	—	—	—	1.547	409	Kilkis
—	—	—	—	—	—	Kozani
360	272	—	—	—	—	Pella
13.127	9.850	—	—	—	—	Pieria
33.555	17.007	—	—	—	—	Serres
—	—	—	—	—	—	Florina
—	—	—	—	—	—	Chalkidiki
1.000	700	—	—	2.290	576	Thraki
1.000	700	—	—	2.070	513	Evros
—	—	—	—	—	—	Xanthi
—	—	—	—	220	63	Rodopi
9	1	72	6	235	29	Aegean Islands
—	—	40	4	16	2	Dodekanissos
—	—	32	2	179	22	Kyklades
9	1	—	—	40	5	Lesvos
—	—	—	—	—	—	Samos
—	—	—	—	—	—	Chios
—	—	41	5	76	8	Kriti
—	—	1	—	64	7	Iraklio
—	—	19	2	12	1	Lassithi
—	—	—	—	—	—	Rethymno
—	—	21	3	—	—	Chania

1=areas, 2=production

(1) Maslin, millet, phalaris, triticale, etc.

Πίνακας 26. Βρώσιμα όσπρια. Εκτάσεις και παραγωγή, κατά γεωγραφικό διαμέρισμα και νομό: 2005

Εκτάσεις σε στρέμματα, παραγωγή σε τόνους

Γεωγραφικό διαμέρισμα και νομός	Σύνολο εκτάσεων Total areas	Φασόλια—Beans				Κουκιά Broad beans	
		χωρίς συγκαλλιέργεια grown alone		συγκαλλιιεργούμενα (1) grown with other crops			
		1	2	1	2	1	2
Σύνολο Ελλάδος	153.279	69.497	17.014	19.265	2.176	18.209	3.060
Αττική	1.179	131	113	—	—	403	83
Λοιπή Στερέα Ελλάς και Εύβοια	24.532	8.725	1.960	3.326	353	3.534	570
Αιτωλίας και Ακαρνανίας	4.521	2.830	875	720	116	446	108
Βοιωτίας	3.876	690	134	—	—	439	67
Ευβοίας	9.184	2.599	321	848	89	2.515	349
Ευρυτανίας	2.126	781	86	1.323	62	10	2
Φθιώτιδος	4.392	1.510	509	354	77	116	42
Φωκίδος	433	315	35	81	9	8	2
Πελοπόννησος	21.596	9.523	2.390	7.762	1.059	2.379	516
Αργολίδος	571	348	96	32	2	158	34
Αρκαδίας	2.382	923	193	398	35	727	163
Αχαιίας	4.484	2.725	590	901	129	247	40
Ηλείας	10.458	3.651	1.102	5.367	755	853	191
Κορινθίας	2.023	1.174	230	316	53	243	58
Λακωνίας	351	174	62	130	30	29	8
Μεσσηνίας	1.327	528	117	618	55	122	22
Ιόνιοι Νήσοι	8.498	1.383	180	3.395	207	1.286	164
Ζακύνθου	685	141	23	104	14	198	34
Κερκύρας	6.335	1.131	125	3.261	190	775	77
Κεφαλληνίας	794	89	28	23	2	238	45
Λευκάδος	684	22	4	7	1	75	8
Ήπειρος	6.355	4.077	1.173	1.629	153	345	60
Άρτης	2.949	1.792	401	925	95	47	10
Θεσπρωτίας	91	41	8	9	1	35	7
Ιωαννίνων	2.025	1.163	303	684	55	152	27
Πρεβέζης	1.290	1.081	461	11	2	111	16
Θεσσαλία	15.380	3.078	517	1.198	96	27	5
Καρδίτσας	1.600	943	147	529	44	5	1
Λαρίσης	6.381	677	137	140	17	19	3
Μαγνησίας	154	88	15	—	—	—	—
Τρικάλων	7.245	1.370	218	529	35	3	1
Μακεδονία	41.310	33.201	9.313	787	141	172	39
Γρεβενών	4.552	740	133	33	4	7	1
Δράμας	2.584	2.452	320	82	4	15	9
Ημαθίας	191	161	34	—	—	—	—
Θεσσαλονίκης	795	166	57	—	—	—	—
Καβάλας	5.577	5.373	1.341	170	48	34	7
Καστοριάς	7.538	7.245	2.407	243	56	—	—
Κιλίκης	550	66	15	—	—	—	—
Κοζάνης	2.448	830	198	51	7	—	—
Πέλλης	671	566	109	80	11	25	3
Πιερίας	360	122	25	—	—	64	16
Σερρών	775	655	165	—	—	—	—
Φλωρίνης	14.589	14.457	4.418	118	9	—	—
Χαλκιδικής	680	368	91	10	2	27	3
Θράκη	10.484	2.508	522	100	5	51	11
Έβρου	9.339	1.713	417	—	—	27	6
Ξάνθης	601	402	43	100	5	2	1
Ροδόπης	544	393	62	—	—	22	4
Νήσοι Αιγαίου	12.745	4.385	471	765	111	3.671	506
Δωδεκανήσου	2.526	1.323	126	—	—	217	37
Κυκλάδων	3.622	1.259	118	179	20	477	58
Λέσβου	3.223	1.377	161	517	64	1.069	153
Σάμου	1.281	355	59	61	27	547	52
Χίου	2.093	71	7	8	—	1.361	206
Κρήτη	11.200	2.486	375	303	51	6.341	1.106
Ηρακλείου	5.007	648	67	18	3	3.200	580
Λασιθίου	3.123	1.048	184	158	25	1.465	247
Ρεθύμνης	1.761	471	58	56	7	885	122
Χανίων	1.309	319	66	71	16	791	157

1=εκτάσεις, 2=παραγωγή

(1) Περιλαμβάνονται τα φασόλια που συγκαλλιιεργούνται με αραβόσιτο (καλαμπόκι) και με άλλα είδη.

Table 2b. Edible pulse. Areas and production, by geographic region and department: 2005

Areas in stremmas, production in tons

Φακή Lentil		Ρεβίθια Chick-peas		Λαθούρι (Φάβα) Lathyrus		Μπιζέλια Peas		Λοιπά βρώσιμα όσπρια (1) Other edible pulse		Geographic region and department
1	2	1	2	1	2	1	2	1	2	
14.418	1.709	22.737	2.745	2.510	263	4.386	1.374	2.257	313	Greece, total
300	42	267	35	7	1	71	24	—	—	Attiki
1.800	186	5.922	696	317	32	309	78	599	87	Rest of Central Greece and Evia
122	18	338	59	3	2	56	11	6	2	Etolia and Akarnania
1.182	110	1.565	148	—	—	—	—	—	—	Viotia
129	10	2.154	274	314	30	93	11	532	68	Evia
—	—	—	—	—	—	12	4	—	—	Evritania
350	47	1.856	214	—	—	146	52	60	17	Fthiotida
17	1	9	1	—	—	2	—	1	—	Fokida
228	42	605	93	139	41	612	166	348	82	Peloponnissos
6	1	20	3	—	—	7	1	—	—	Argolida
5	1	315	32	9	2	5	1	—	—	Arkadia
78	13	120	23	10	1	328	82	75	27	Achaia
77	14	62	22	—	—	223	69	225	50	Ilia
52	12	46	8	120	38	24	8	48	5	Korinthia
10	1	—	—	—	—	8	1	—	—	Lakonia
—	—	42	5	—	—	17	4	—	—	Messinia
608	38	640	63	258	26	443	69	485	57	Ionian Islands
30	3	33	5	94	12	63	27	22	3	Zakynthos
39	3	496	46	89	9	324	37	220	21	Kerkyra
87	10	72	9	3	2	39	4	243	33	Kefallinia
452	22	39	3	72	3	17	1	—	—	Lefkada
204	12	77	10	—	—	21	7	2	—	Ipiros
126	5	52	5	—	—	7	4	—	—	Arta
—	—	—	—	—	—	4	2	2	—	Thesprotia
14	2	8	2	—	—	4	1	—	—	Ioannina
64	5	17	3	—	—	6	—	—	—	Preveza
3.973	623	6.170	738	70	4	864	672	—	—	Thessalia
23	3	99	15	—	—	1	—	—	—	Karditsa
3.839	605	810	133	70	4	826	668	—	—	Larissa
31	6	35	7	—	—	—	—	—	—	Magnissia
80	9	5.226	583	—	—	37	4	—	—	Trikala
1.769	195	3.491	373	19	2	1.826	321	45	5	Makedonia
340	36	2.202	185	—	—	1.230	124	—	—	Grevena
—	—	25	2	—	—	10	1	—	—	Drama
—	—	—	—	—	—	30	30	—	—	Imathia
97	19	505	74	9	1	18	5	—	—	Thessaloniki
—	—	—	—	—	—	—	—	—	—	Kavala
50	5	—	—	—	—	—	—	—	—	Kastoria
—	—	52	21	—	—	432	132	—	—	Kilkis
1.187	113	285	28	—	—	75	21	20	2	Kozani
—	—	—	—	—	—	—	—	—	—	Pella
8	2	112	15	10	1	19	6	25	3	Pieria
53	15	55	16	—	—	12	2	—	—	Serres
14	3	—	—	—	—	—	—	—	—	Florina
20	2	255	32	—	—	—	—	—	—	Chalkidiki
4.757	488	3.045	469	—	—	21	6	2	1	Thraki
4.724	483	2.867	448	—	—	6	1	2	1	Evros
—	—	97	10	—	—	—	—	—	—	Xanthi
33	5	81	11	—	—	15	5	—	—	Rodopi
491	48	1.598	145	1.498	119	179	27	158	16	Aegean Islands
100	8	566	54	208	20	71	9	41	4	Dodekanissos
130	16	335	27	1.183	91	44	10	15	1	Kyklades
5	1	145	15	15	1	45	6	50	4	Lesvos
74	5	128	11	72	6	10	1	34	5	Samos
182	18	424	38	20	1	9	1	18	2	Chios
288	35	922	123	202	38	40	4	618	65	Kriti
96	9	514	55	91	15	24	1	416	30	Iraklio
111	16	205	32	70	17	2	1	64	18	Lassithi
56	9	164	29	16	3	8	1	105	13	Rethymno
25	1	39	7	25	3	6	1	33	4	Chania

1=areas, 2=production

(1) Including beans grown with maize and other crops.

Πίνακας 2γ. Κτηνοτροφικά όσπρια. Εκτάσεις και παραγωγή, κατά γεωγραφικό διαμέρισμα και νομό: 2005

Εκτάσεις σε στρέμματα, παραγωγή σε τόνους

Γεωγραφικό διαμέρισμα και νομός	Σύνολο εκτάσεων Total areas	Βίκος Vetch		Ρόβη Bitter vetch		Λούπινα Lupine	
		1	2	1	2	1	2
Σύνολο Ελλάδος	110.377	64.724	12.162	1.393	192	2.991	294
Αττική	774	726	94	—	—	—	—
Λοιπή Στερεά Ελλάς και Εύβοια	16.894	4.927	1.170	342	59	10	2
Αιτωλίας και Ακαρνανίας	1.905	461	81	12	2	10	2
Βοιωτίας	1.605	1.215	435	—	—	—	—
Ευβοίας	3.813	1.453	201	205	24	—	—
Ευρυτανίας	100	65	7	—	—	—	—
Φθιώτιδος	9.411	1.678	433	125	33	—	—
Φωκίδος	60	55	13	—	—	—	—
Πελοπόννησος	17.225	11.256	1.904	196	47	2.739	268
Αργολίδος	552	305	55	—	—	—	—
Αρκαδίας	3.575	2.499	465	95	17	440	34
Αχαΐας	4.908	3.581	540	80	25	760	96
Ηλείας	5.167	2.707	270	—	—	1.393	122
Κορινθίας	2.120	1.550	411	—	—	—	—
Λακωνίας	321	212	39	—	—	57	8
Μεσσηνίας	582	402	124	21	5	89	8
Ιόνιοι Νήσοι	2.190	711	111	—	—	65	5
Ζακύνθου	1.010	325	68	—	—	65	5
Κερκύρας	259	36	7	—	—	—	—
Κεφαλληνίας	842	285	31	—	—	—	—
Λευκάδος	79	65	5	—	—	—	—
Ήπειρος	1.809	431	91	—	—	117	12
Άρτης	814	278	17	—	—	117	12
Θεσπρωτίας	355	48	8	—	—	—	—
Ιωαννίνων	440	50	35	—	—	—	—
Πρεβέζης	200	55	31	—	—	—	—
Θεσσαλία	24.842	19.269	4.808	124	35	—	—
Καρδίτσας	4.010	560	204	10	1	—	—
Λαρίσης	18.039	16.235	3.877	—	—	—	—
Μαγνησίας	850	850	340	—	—	—	—
Τρικάλων	1.943	1.624	387	114	34	—	—
Μακεδονία	19.685	8.293	1.413	10	1	—	—
Γρεβενών	4.636	3.363	578	—	—	—	—
Δράμας	415	55	14	—	—	—	—
Ημαθίας	35	35	14	—	—	—	—
Θεσσαλονίκης	899	370	69	—	—	—	—
Καβάλας	—	—	—	—	—	—	—
Καστοριάς	25	25	6	—	—	—	—
Κιλίκης	10.561	1.963	259	—	—	—	—
Κοζάνης	2.320	1.803	343	10	1	—	—
Πέλλης	82	82	17	—	—	—	—
Πιερίας	343	333	87	—	—	—	—
Σερρών	80	—	—	—	—	—	—
Φλωρίνης	—	—	—	—	—	—	—
Χαλκιδικής	289	264	26	—	—	—	—
Θράκη	2.407	468	107	—	—	—	—
Έβρου	2.063	293	59	—	—	—	—
Ξάνθης	109	10	4	—	—	—	—
Ροδόπης	235	165	44	—	—	—	—
Νήσοι Αιγαίου	7.308	5.258	639	38	5	37	4
Δωδεκανήσου	1.461	1.016	127	23	2	12	1
Κυκλάδων	2.010	1.482	151	—	—	—	—
Λέσβου	1.785	1.263	146	10	2	—	—
Σάμου	448	320	106	5	1	25	3
Χίου	1.604	1.177	109	—	—	—	—
Κρήτη	17.243	13.385	1.825	683	45	23	3
Ηρακλείου	11.405	8.656	1.177	683	45	18	3
Λασιθίου	2.997	2.436	312	—	—	—	—
Ρεθύμνης	2.663	2.137	310	—	—	3	—
Χανίων	178	156	26	—	—	2	—

1=εκτάσεις, 2=παραγωγή

(1) Μπιζέλια, κουκιά, φακή και λοιπά φυτά για καρπό.

Table 2c. Fodder seeds. Areas and production, by geographic region and department: 2005

Areas in stremmas, production in tons

Λαθούρι Vetchling (Lathyrus)		Σπόρος τριφυλλιών Clover seed		Λοιπά (1) Other		Geographic region and department
1	2	1	2	1	2	
1.187	208	14.208	885	25.874	4.925	Greece, total
8	1	—	—	40	4	Attiki
161	20	7.841	495	3.613	888	Rest of Central Greece and Evia
4	2	8	1	1.410	274	Etolia and Akarnania
—	—	390	37	—	—	Viotia
157	18	185	28	1.813	273	Evia
—	—	5	—	30	6	Evritania
—	—	7.248	429	360	335	Fthiotida
—	—	5	—	—	—	Fokida
521	111	283	30	2.230	389	Peloponnissos
—	—	—	—	247	24	Argolida
65	11	—	—	476	115	Arkadia
140	20	196	19	151	24	Achaia
37	8	—	—	1.030	105	Ilia
270	69	50	2	250	99	Korinthia
9	3	12	5	31	12	Lakonia
—	—	25	4	45	10	Messinia
39	6	296	15	1.079	122	Ionian Islands
39	6	86	8	495	42	Zakynthos
—	—	210	7	13	3	Kerkyra
—	—	—	—	557	71	Kefallinia
—	—	—	—	14	6	Lefkada
—	—	1.114	56	147	46	Ipiros
—	—	304	28	115	31	Arta
—	—	290	7	17	7	Thesprotia
—	—	390	9	—	—	Ioannina
—	—	130	12	15	8	Preveza
114	29	3.274	199	2.061	610	Thessalia
114	29	3.244	194	82	57	Karditsa
—	—	10	1	1.794	489	Larissa
—	—	—	—	—	—	Magnissia
—	—	20	4	185	64	Trikala
—	—	—	—	11.382	1.842	Makedonia
—	—	—	—	1.273	202	Grevena
—	—	—	—	360	54	Drama
—	—	—	—	—	—	Imathia
—	—	—	—	529	151	Thessaloniki
—	—	—	—	—	—	Kavala
—	—	—	—	—	—	Kastoria
—	—	—	—	8.598	1.295	Kilkis
—	—	—	—	507	108	Kozani
—	—	—	—	—	—	Pella
—	—	—	—	10	2	Pieria
—	—	—	—	80	15	Serres
—	—	—	—	—	—	Florina
—	—	—	—	25	15	Chalkidiki
—	—	1.350	74	589	131	Thraki
—	—	1.310	72	460	103	Evros
—	—	—	—	99	22	Xanthi
—	—	40	2	30	6	Rodopi
275	31	—	—	1.700	226	Aegean Islands
243	29	—	—	167	21	Dodekanissos
10	1	—	—	518	44	Kyklades
5	—	—	—	507	91	Lesvos
17	1	—	—	81	16	Samos
—	—	—	—	427	54	Chios
69	10	50	16	3.033	667	Kriti
20	2	—	—	2.028	422	Iraklio
36	7	—	—	525	52	Lassithi
13	1	50	16	460	182	Rethymno
—	—	—	—	20	11	Chania

1=areas, 2=production

(1) Peas, broad beans, lentil and other fodder plants for seed.

Πίνακας 25. Βιομηχανικά φυτά. Εκτάσεις και παραγωγή, κατά γεωγραφικό διαμέρισμα και νομό: 2005

Εκτάσεις σε στρέμματα, παραγωγή σε τόνους

Γεωγραφικό διαμέρισμα και νομός	Σύνολο εκτάσεων (1) Total areas	Καπνός—Tobacco			
		Ανατολικού τύπου Eastern type		Μπέρλεϋ, Βιρτζίνια Berley, Virginia	
		1	2	1	2
Σύνολο Ελλάδος	4.687.862	385.686	70.563	158.002	53.788
Αττική	7.500	—	—	—	—
Λοιπή Στερεά Ελλάς και Εύβοια	762.438	51.940	12.829	76.266	25.506
Αιτωλίας και Ακαρνανίας	153.382	47.458	11.395	40.512	13.312
Βοιωτίας	297.507	130	22	3.735	1.061
Ευβοίας	18.791	—	—	—	—
Ευρυτανίας	661	657	205	—	—
Φθιώτιδος	291.292	3.695	1.207	31.539	11.022
Φωκίδος	805	—	—	480	111
Πελοπόννησος	33.538	2.861	862	467	232
Αργολίδος	3.052	2.743	825	309	109
Αρκαδίας	11	—	—	—	—
Αχαΐας	58	37	6	—	—
Ηλείας	26.598	—	—	—	—
Κορινθίας	89	81	31	8	3
Λακωνίας	208	—	—	150	120
Μεσσηνίας	3.522	—	—	—	—
Ιόνιοι Νήσοι	7	—	—	—	—
Ζακύνθου	—	—	—	—	—
Κερκύρας	6	—	—	—	—
Κεφαλληνίας	1	—	—	—	—
Λευκάδος	—	—	—	—	—
Ήπειρος	6.652	1.648	508	283	113
Άρτης	2.345	480	159	280	112
Θεσπρωτίας	—	—	—	—	—
Ιωαννίνων	1.258	1.123	334	—	—
Πρεβέζης	3.049	45	16	3	1
Θεσσαλία	1.641.628	19.237	4.544	27.436	9.909
Καρδίτσας	586.514	1.036	271	16.038	6.116
Λαρίσης	778.031	17.768	4.150	3.475	910
Μαγνησίας	128.488	35	18	—	—
Τρικάλων	148.595	398	106	7.923	2.883
Μακεδονία	1.522.246	209.422	40.539	51.042	17.389
Γρεβενών	10.630	9.279	1.123	—	—
Δράμας	107.885	4.840	1.051	1.279	327
Ημαθίας	203.613	8.140	1.617	9.561	3.294
Θεσσαλονίκης	202.701	17.601	3.187	6.449	1.826
Καβάλας	23.211	4.308	777	425	47
Καστοριάς	2.453	2.435	424	16	2
Κιλίκης	109.143	7.792	2.008	11.480	3.554
Κοζάνης	30.972	14.050	2.668	275	41
Πέλλης	224.521	10.473	1.698	20.735	8.005
Πιερίας	133.198	77.822	16.811	692	241
Σερρών	447.328	49.915	8.459	—	—
Φλώρινης	6.338	1.490	444	—	—
Χαλκιδικής	20.253	1.277	270	130	52
Θράκη	712.139	100.578	11.280	2.508	639
Έβρου	293.199	4.266	425	190	56
Ξάνθης	80.980	27.515	3.725	1.238	278
Ροδόπης	337.960	68.797	7.130	1.080	306
Νήσοι Αιγαίου	1.208	—	—	—	—
Δωδεκανήσου	508	—	—	—	—
Κυκλάδων	18	—	—	—	—
Λέσβου	647	—	—	—	—
Σάμου	35	—	—	—	—
Χίου	—	—	—	—	—
Κρήτη	506	—	—	—	—
Ηρακλείου	454	—	—	—	—
Λασιθίου	1	—	—	—	—
Ρεθύμνης	38	—	—	—	—
Χανίων	13	—	—	—	—

1=εκτάσεις, 2=παραγωγή

(1) Περιλαμβάνονται και εκτάσεις διάφορων ειδών (μαραθόσπορος, κύμνο κλπ.).

(2) Η παραγωγή αναφέρεται στο σύσπορο βαμβάκι.

Table 2d. Industrial plants. Areas and production, by geographic region and department: 2005

Areas in stremmas, production in tons

Βαμβάκι—Cotton				Σουσάμι Sesame		Ηλιόσπορος Sunflower		Geographic region and department
Ποτιστικό irrigated		Ξερικό non-irrigated		1	2	1	2	
1	2(2)	1	2(2)					
3.586.281	1.226.854	77.632	13.791	919	57	49.377	8.785	Greece, total
1.000	300	6.500	600	—	—	—	—	Attiki
599.617	206.109	17.685	3.204	35	2	—	—	Rest of Central Greece and Evia
65.411	24.480	—	—	1	—	—	—	Etolia and Akarnania
284.897	97.498	8.745	770	—	—	—	—	Viotia
16.355	4.908	—	—	34	1	—	—	Evia
—	—	—	—	—	—	—	—	Evritania
232.649	79.158	8.920	2.430	—	—	—	—	Fthiotida
305	65	20	4	—	—	—	—	Fokida
25.605	9.250	—	—	—	—	—	—	Peloponnissos
—	—	—	—	—	—	—	—	Argolida
—	—	—	—	—	—	—	—	Arkadia
—	—	—	—	—	—	—	—	Achaia
25.605	9.250	—	—	—	—	—	—	Ilia
—	—	—	—	—	—	—	—	Korinthia
—	—	—	—	—	—	—	—	Lakonia
—	—	—	—	—	—	—	—	Messinia
—	—	—	—	—	—	—	—	Ionian Islands
—	—	—	—	—	—	—	—	Zakynthos
—	—	—	—	—	—	—	—	Kerkyra
—	—	—	—	—	—	—	—	Kefallinia
—	—	—	—	—	—	—	—	Lefkada
4.576	1.430	—	—	—	—	10	2	Ipiros
1.585	462	—	—	—	—	—	—	Arta
—	—	—	—	—	—	—	—	Thesprotia
2.991	968	—	—	—	—	10	2	Ioannina
—	—	—	—	—	—	—	—	Preveza
1.500.914	544.180	650	94	35	1	481	53	Thessalia
557.345	180.508	400	44	35	1	160	16	Karditsa
685.769	268.040	—	—	—	—	—	—	Larissa
120.380	44.816	—	—	—	—	—	—	Magnissia
137.420	50.817	250	50	—	—	321	37	Trikala
1.056.794	353.494	4.277	1.294	165	9	7.139	808	Makedonia
—	—	—	—	—	—	581	47	Grevena
86.717	27.861	—	—	—	—	827	172	Drama
146.590	49.474	440	116	—	—	30	15	Imathia
158.650	60.745	2.517	726	—	—	3.580	418	Thessaloniki
8.340	2.334	320	60	—	—	—	—	Kavala
—	—	—	—	—	—	2	3	Kastoria
84.799	27.706	—	—	—	—	378	59	Kilkis
—	—	—	—	—	—	41	5	Kozani
169.240	58.689	—	—	—	—	—	—	Pella
47.662	15.905	—	—	—	—	2	—	Pieria
339.385	105.954	600	162	15	1	138	24	Serres
—	—	—	—	—	—	—	—	Florina
15.411	4.827	400	231	150	8	1.560	65	Chalkidiki
397.775	112.092	48.520	8.600	151	13	41.438	7.915	Thraki
129.152	39.043	40.652	7.597	133	10	35.504	6.788	Evros
42.087	7.366	748	72	18	2	87	13	Xanthi
226.536	65.683	7.120	931	—	—	5.847	1.114	Rodopi
—	—	—	—	494	31	308	7	Aegean Islands
—	—	—	—	304	21	8	1	Dodekanissos
—	—	—	—	13	—	—	—	Kyklades
—	—	—	—	161	9	300	6	Lesvos
—	—	—	—	16	1	—	—	Samos
—	—	—	—	—	—	—	—	Chios
—	—	—	—	39	2	1	—	Kriti
—	—	—	—	22	1	1	—	Iraklio
—	—	—	—	—	—	—	—	Lassithi
—	—	—	—	17	1	—	—	Rethymno
—	—	—	—	—	—	—	—	Chania

1=areas, 2=production

(1) Including also stremmas of several crops (fennel seed, etc.).

(2) Production refers to seed cotton.

Πίνακας 2δ. Συνέχεια

Εκτάσεις σε στρέμματα, παραγωγή σε τόνους

Γεωγραφικό διαμέρισμα και νομός	Σόργο Sorghum			Αραχίδα Groundnuts		Ζαχαρότευτλα Sugar beets		Σόγια, σπόρος Soya, seed	
	Σύνολο Total	χόρτο broom	σπόρος seed	1	2	1	2	1	2
	1	2	2						
Σύνολο Ελλάδος	332	23	22	4.914	1.768	408.245	2.552.671	179	7
Αττική	—	—	—	—	—	—	—	—	—
Λοιπή Στερεά Ελλάς και Εύθιοια	—	—	—	6	2	14.449	84.421	—	—
Αιτωλίας και Ακαρνανίας	—	—	—	—	—	—	—	—	—
Βοιωτίας	—	—	—	—	—	—	—	—	—
Ευβοίας	—	—	—	6	2	—	—	—	—
Ευρυτανίας	—	—	—	—	—	—	—	—	—
Φθιώτιδος	—	—	—	—	—	14.449	84.421	—	—
Φωκίδος	—	—	—	—	—	—	—	—	—
Πελοπόννησος	—	—	—	4.565	1.651	—	—	—	—
Αργολίδος	—	—	—	—	—	—	—	—	—
Αρκαδίας	—	—	—	—	—	—	—	—	—
Αχαΐας	—	—	—	—	—	—	—	—	—
Ηλείας	—	—	—	993	326	—	—	—	—
Κορινθίας	—	—	—	—	—	—	—	—	—
Λακωνίας	—	—	—	52	17	—	—	—	—
Μεσσηνίας	—	—	—	3.520	1.308	—	—	—	—
Ιόνιοι Νήσοι	—	—	—	6	—	—	—	—	—
Ζακύνθου	—	—	—	—	—	—	—	—	—
Κερκύρας	—	—	—	6	—	—	—	—	—
Κεφαλληνίας	—	—	—	—	—	—	—	—	—
Λευκάδος	—	—	—	—	—	—	—	—	—
Ήπειρος	—	—	—	—	—	—	—	130	3
Άρτης	—	—	—	—	—	—	—	—	—
Θεσπρωτίας	—	—	—	—	—	—	—	—	—
Ιωαννίνων	—	—	—	—	—	—	—	130	3
Πρεβέζης	—	—	—	—	—	—	—	—	—
Θεσσαλία	5	—	—	—	—	91.340	589.642	5	—
Καρδίτσης	5	—	—	—	—	11.088	76.045	—	—
Λαρίσης	—	—	—	—	—	70.859	453.775	—	—
Μαγνησίας	—	—	—	—	—	7.173	43.875	—	—
Τρικάλων	—	—	—	—	—	2.220	15.948	5	—
Μακεδονία	30	—	—	224	95	184.317	1.122.295	42	4
Γρεβενών	—	—	—	—	—	760	3.620	—	—
Δράμας	—	—	—	—	—	14.177	100.200	30	3
Ημαθίας	—	—	—	—	—	38.799	236.135	—	—
Θεσσαλονίκης	—	—	—	5	2	8.549	54.803	—	—
Καβάλας	—	—	—	—	—	9.818	57.157	—	—
Καστοριάς	—	—	—	—	—	—	—	—	—
Κιλίκης	—	—	—	—	—	4.172	23.153	10	1
Κοζάνης	—	—	—	—	—	16.281	89.131	—	—
Πέλλης	30	—	—	—	—	24.012	149.248	—	—
Πιερίας	—	—	—	—	—	6.366	35.970	—	—
Σερρών	—	—	—	219	93	56.697	356.744	2	—
Φλώρινης	—	—	—	—	—	4.686	16.133	—	—
Χαλκιδικής	—	—	—	—	—	—	—	—	—
Θράκη	110	23	22	—	—	118.137	756.311	—	—
Έβρου	100	23	22	—	—	81.613	534.484	—	—
Ξάνθης	10	—	—	—	—	9.170	49.310	—	—
Ροδόπης	—	—	—	—	—	27.354	172.517	—	—
Νήσοι Αιγαίου	172	—	—	68	9	2	2	2	—
Δωδεκανήσου	172	—	—	22	6	2	2	—	—
Κυκλάδων	—	—	—	3	—	—	—	2	—
Λέσβου	—	—	—	31	1	—	—	—	—
Σάμου	—	—	—	12	2	—	—	—	—
Χίου	—	—	—	—	—	—	—	—	—
Κρήτη	15	—	—	45	11	—	—	—	—
Ηρακλείου	—	—	—	30	2	—	—	—	—
Λασιθίου	—	—	—	1	—	—	—	—	—
Ρεθύμνης	15	—	—	1	—	—	—	—	—
Χανίων	—	—	—	13	9	—	—	—	—

1=εκτάσεις, 2=παραγωγή

(3) Μέντα, δίκταμο, ρίγανη κλπ.

(4) Λινάρι, καννάβι, κρόκος, λυκίσκος κλπ.

Table 2d. Continued

Areas in stremmas, production in tons

Κολοκύθες για σπόρους πασατέμπου Pumpkins seed		Πιπεριές για κόκκινο πιπέρι Red pepper		Αρωματικά φυτά που καλλιεργούνται (3) Cultivated aromatic plants	Λοιπά (4) Other	Geographic region and department
1	2	1	2	1	1	
2.386	305	49	11	13.860	4.669	Greece, total
—	—	—	—	—	—	Attiki
—	—	—	—	2.440	5	Rest of Central Greece and Evia
—	—	—	—	—	—	Etolia and Akarnania
—	—	—	—	—	—	Viotia
—	—	—	—	2.396	5	Evia
—	—	—	—	4	—	Evritania
—	—	—	—	40	—	Fthiotida
—	—	—	—	—	—	Fokida
—	—	1	—	39	—	Peloponnissos
—	—	—	—	—	—	Argolida
—	—	—	—	11	—	Arkadia
—	—	1	—	20	—	Achaia
—	—	—	—	—	—	Ilia
—	—	—	—	—	—	Korinthia
—	—	—	—	6	—	Lakonia
—	—	—	—	2	—	Messinia
—	—	—	—	1	—	Ionian Islands
—	—	—	—	—	—	Zakynthos
—	—	—	—	—	—	Kerkyra
—	—	—	—	1	—	Kefallinia
—	—	—	—	—	—	Lefkada
—	—	—	—	5	—	Ipiros
—	—	—	—	—	—	Arta
—	—	—	—	—	—	Thesprotia
—	—	—	—	5	—	Ioannina
—	—	—	—	—	—	Preveza
—	—	—	—	1.525	28	Thessalia
—	—	—	—	407	—	Karditsa
—	—	—	—	160	—	Larissa
—	—	—	—	900	—	Magnissia
—	—	—	—	58	28	Trikala
—	—	48	10	8.746	4.551	Makedonia
—	—	—	—	10	—	Grevena
—	—	—	—	15	—	Drama
—	—	8	1	45	—	Imathia
—	—	10	—	5.340	1.182	Thessaloniki
—	—	—	—	—	—	Kavala
—	—	—	—	—	—	Kastoria
—	—	—	—	512	—	Kilkis
—	—	—	—	325	3.369	Kozani
—	—	30	9	1	—	Pella
—	—	—	—	654	—	Pieria
—	—	—	—	357	—	Serres
—	—	—	—	162	—	Florina
—	—	—	—	1.325	—	Chalkidiki
2.386	305	—	—	536	50	Thraki
1.231	155	—	—	358	15	Evros
32	4	—	—	75	35	Xanthi
1.123	146	—	—	103	—	Rodopi
—	—	—	—	162	34	Aegean Islands
—	—	—	—	—	—	Dodekanissos
—	—	—	—	—	—	Kyklades
—	—	—	—	155	30	Lesvos
—	—	—	—	7	—	Samos
—	—	—	—	—	4	Chios
—	—	—	—	406	1	Kriti
—	—	—	—	401	1	Iraklio
—	—	—	—	—	—	Lassithi
—	—	—	—	5	—	Rethymno
—	—	—	—	—	—	Chania

1=areas, 2=production

(3) Mint, dittany, oregano, etc.

(4) Flax, hemp, saffron, hops, etc.

Πίνακας 2ε. Κτηνοτροφικά φυτά για σανό. Εκτάσεις και παραγωγή, κατά γεωγραφικό διαμέρισμα και νομό: 2005

Εκτάσεις σε στρέμματα, παραγωγή σε τόνους

Γεωγραφικό διαμέρισμα και νομός	Σύνολο εκτάσεων Total areas	Κριθάρι Barley		Βρώμη Oats		Βίκος Vetch	
		1	2	1	2	1	2
Σύνολο Ελλάδος	2.202.077	233.154	70.207	209.644	74.185	168.506	64.159
Αττική	12.908	4.279	925	4.357	1.332	3.122	1.205
Λοιπή Στερεά Ελλάς και Εύβοια	444.602	24.507	7.004	27.893	8.730	19.945	6.786
Αιτωλίας και Ακαρνανίας	194.110	1.053	365	4.894	2.193	1.544	470
Βοιωτίας	96.907	3.890	1.410	4.065	1.768	2.695	1.126
Ευβοίας	51.697	16.041	4.050	13.651	3.446	9.758	2.529
Ευρυτανίας	28.033	354	76	645	189	124	31
Φθιώτιδος	60.596	2.454	996	3.014	789	4.835	2.405
Φωκίδος	13.259	715	107	1.624	345	989	225
Πελοπόννησος	331.880	71.060	24.261	90.290	32.428	39.341	13.926
Αργολίδος	27.761	10.888	3.366	9.379	2.791	5.247	1.244
Αρκαδίας	45.831	15.414	5.071	13.742	4.881	7.370	2.519
Αχαΐας	66.781	12.235	3.896	15.415	5.658	7.757	3.301
Ηλείας	100.682	15.066	6.378	33.331	13.220	7.398	3.564
Κορινθίας	22.023	5.843	1.755	4.987	1.524	5.441	1.615
Λακωνίας	25.385	6.262	2.124	5.282	2.036	2.869	800
Μεσσηνίας	43.417	5.352	1.671	8.154	2.318	3.259	883
Ιόνιοι Νήσοι	70.441	1.670	485	6.426	1.810	2.786	896
Ζακύνθου	9.362	368	124	897	349	417	252
Κερκύρας	42.130	185	52	617	175	541	138
Κεφαλληνίας	14.757	733	176	4.345	1.112	1.257	360
Λευκάδος	4.192	384	133	567	174	571	146
Ήπειρος	297.253	715	214	11.371	5.240	2.871	1.474
Άρτης	59.725	557	123	4.448	1.295	1.235	422
Θεσπρωτίας	43.963	10	20	1.163	256	370	65
Ιωαννίνων	136.778	—	—	35	11	399	199
Πρεβέζης	56.787	148	71	5.725	3.678	867	788
Θεσσαλία	244.282	9.804	2.829	7.113	3.008	19.833	10.162
Καρδίτσας	67.420	940	331	2.165	833	976	442
Λαρίσης	61.685	1.790	881	4.186	1.658	14.854	7.598
Μαγνησίας	33.804	5.758	1.159	175	330	2.929	1.586
Τρικάλων	81.373	1.316	458	587	187	1.074	536
Μακεδονία	455.683	13.570	4.590	4.116	1.737	18.818	7.325
Γρεβενών	19.556	260	104	25	5	1.395	477
Δράμας	19.797	424	157	900	392	690	313
Ημαθίας	16.926	279	84	307	93	642	161
Θεσσαλονίκης	72.215	2.571	924	575	231	6.545	2.034
Καβάλας	14.416	1.152	311	450	142	627	288
Καστοριάς	33.818	903	20	—	—	46	22
Κιλκίς	26.374	100	15	303	87	4.907	1.600
Κοζάνης	22.881	1.277	425	192	35	575	176
Πέλλης	49.234	510	231	386	164	780	314
Πιερίας	26.526	5.534	1.953	818	529	791	305
Σερρών	67.309	150	44	10	5	760	782
Φλωρίνης	76.432	—	—	130	46	—	—
Χαλκιδικής	10.199	410	322	20	8	1.060	853
Θράκη	88.093	4.743	1.048	2.310	674	4.235	1.535
Έβρου	40.406	918	217	—	—	1.930	775
Ξάνθης	27.161	402	65	1.950	601	1.720	556
Ροδόπης	20.526	3.423	766	360	73	585	204
Νήσοι Αιγαίου	175.753	80.911	21.229	35.839	11.565	28.515	9.829
Δωδεκανήσου	40.070	7.186	3.123	19.719	6.892	7.324	2.419
Κυκλάδων	97.299	68.205	16.585	10.279	2.466	11.198	3.175
Λέσβου	27.500	3.425	871	3.510	1.151	5.741	1.450
Σάμου	8.079	1.137	196	1.777	907	2.959	1.916
Χίου	2.805	958	454	554	149	1.293	869
Κρήτη	81.182	21.895	7.622	19.929	7.661	29.040	11.021
Ηρακλείου	36.710	14.181	5.652	6.163	2.149	13.384	5.073
Λασιθίου	9.504	3.078	350	2.000	1.218	3.544	904
Ρεθύμνης	22.205	2.988	1.230	7.732	3.368	9.329	4.240
Χανίων	12.763	1.648	390	4.034	926	2.783	804

1=εκτάσεις, 2=παραγωγή

(1) Η παραγωγή αναφέρεται σε σανό αυτοφυούς χόρτου (κοφτολίβα-
δων) ή και χόρτου αγραναπαύσεων.

(2) Ρόβη, λαβούρι, μπιζέλια, φακή κλπ.

Table 2e. Fodder plants for hay. Areas and production, by geographic region and department: 2005

Areas in stremmas, production in tons

Τριφύλλα—Clovers				Κοφτολιβαδα (Σανός) (1) Grass cut for hay		Λοιπά σανά (2) Other		Geographic region and department
Πολυετή (μηδική κλπ.) Other (alfalfa, etc.)		Ετήσια Annual		1	2	1	2	
1	2	1	2					
1.138.552	1.236.314	125.734	97.086	301.306	91.688	25.181	10.262	Greece, total
252	224	446	232	192	31	260	153	Attiki
316.147	359.009	23.019	16.335	30.087	5.197	3.004	1.051	Rest of Central Greece and Evia
167.299	172.870	13.765	11.022	4.261	1.460	1.294	298	Etolia and Akarnania
86.257	123.100	—	—	—	—	—	—	Viotia
7.659	6.754	1.407	1.131	2.256	330	925	386	Evia
4.995	1.939	1.798	530	20.067	2.597	50	22	Evritania
40.300	43.225	5.992	3.621	3.426	769	575	242	Fthiotida
9.637	11.121	57	31	77	41	160	103	Fokida
72.470	68.591	14.933	10.716	41.146	17.589	2.640	1.122	Peloponnissos
1.405	1.538	442	619	400	80	—	—	Argolida
6.811	6.814	794	415	937	123	763	241	Arkadia
18.369	16.417	3.044	2.595	9.240	6.217	721	298	Achaia
26.724	24.778	5.909	3.880	11.915	5.350	339	204	Ilia
4.182	3.259	1.085	913	—	—	485	231	Korinthia
7.734	7.853	208	120	2.978	680	52	30	Lakonia
7.245	7.932	3.451	2.174	15.676	5.139	280	118	Messinia
7.355	6.153	7.607	3.688	41.089	10.324	3.508	1.025	Ionian Islands
49	31	655	400	4.410	1.214	2.566	638	Zakynthos
6.921	5.866	6.364	3.096	26.910	6.354	592	167	Kerkyra
70	48	298	40	7.754	2.254	300	200	Kefallinia
315	208	290	152	2.015	502	50	20	Lefkada
170.266	144.410	26.607	21.027	83.875	25.080	1.548	774	Ipiros
43.584	45.886	7.642	6.062	2.157	964	102	12	Arta
30.898	23.421	6.809	7.474	4.713	2.115	—	—	Thesprotia
59.046	44.782	9.016	5.450	68.076	17.358	206	62	Ioannina
36.738	30.321	3.140	2.041	8.929	4.643	1.240	700	Preveza
143.925	180.492	16.304	17.590	46.213	8.592	1.090	683	Thessalia
44.963	49.515	3.415	1.915	14.898	2.779	63	28	Karditsa
32.879	51.827	5.634	9.071	1.920	409	422	236	Larissa
13.160	17.274	20	6	11.240	318	522	360	Magnissia
52.923	61.876	7.235	6.598	18.155	5.086	83	59	Trikala
341.490	397.811	23.586	19.540	45.402	19.772	8.701	4.075	Makedonia
14.388	11.691	777	66	2.441	228	270	42	Grevena
11.358	9.510	2.015	1.560	4.230	1.548	180	53	Drama
12.168	15.325	3.490	3.276	—	—	40	25	Imathia
56.201	82.054	535	2.300	5.565	1.884	223	47	Thessaloniki
8.788	8.081	1.291	609	1.488	583	620	500	Kavala
22.011	18.677	5.238	3.447	5.510	3.859	110	27	Kastoria
13.045	16.732	1.262	1.020	—	—	6.757	2.876	Kilkis
18.169	16.136	1.239	751	1.362	282	67	41	Kozani
46.953	55.815	310	250	—	—	295	124	Pella
19.054	22.675	295	330	—	—	34	38	Pieria
62.707	86.185	3.582	3.787	—	—	100	300	Serres
53.816	52.190	1.350	1.166	21.136	10.280	—	—	Florina
2.832	2.740	2.202	978	3.670	1.108	5	2	Chalkidiki
66.412	63.890	2.572	1.784	6.292	2.499	1.529	390	Thraki
33.651	33.746	—	—	3.882	1.603	25	15	Evros
18.350	17.118	975	677	2.260	841	1.504	375	Xanthi
14.411	13.026	1.597	1.107	150	55	—	—	Rodopi
15.958	12.694	6.896	3.680	5.916	2.063	1.718	620	Aegean Islands
2.831	4.292	145	173	2.027	865	838	145	Dodekanissos
4.451	3.037	1.678	1.187	1.195	308	293	47	Kyklades
8.415	5.099	3.582	2.062	2.313	803	514	345	Lesvos
261	266	1.491	258	381	87	73	83	Samos
—	—	—	—	—	—	—	—	Chios
4.277	3.040	3.764	2.494	1.094	541	1.183	369	Kriti
950	466	915	417	652	346	465	119	Iraklio
269	168	586	210	2	2	25	7	Lassithi
724	570	803	527	123	56	506	209	Rethymno
2.334	1.836	1.460	1.340	317	137	187	34	Chania

1=areas, 2=production

(1) Production refers to hay from self-grown grass or grass from fallow land.

(2) Bitter vetch, vetchling, peas, lentil, etc.

Πίνακας 2στ. Κτηνοτροφικά φυτά για χλωρό χόρτο και ριζώματα. Εκτάσεις και παραγωγή, κατά γεωγραφικό διαμέρισμα και νομό: 2005
Table 2f. Fodder plants for green feed and roots. Areas and production, by geographic region and department: 2005

Εκτάσεις σε στρέμματα, παραγωγή σε τόνους

Areas in stremmas, production in tons

Γεωγραφικό διαμέρισμα	Σύνολο εκτάσεων Total areas	Αραβόσιτος, χλωρός Maize		Σόργο, χλωρό Sorghum		Τεύτλα, κτηνοτροφικά Mangolds		Geographic region
		1	2	1	2	1	2	
Σύνολο Ελλάδος	89.561	79.505	288.783	10.007	9.482	49	196	Greece, total
Αττική	79	59	58	20	10	—	—	Attiki
Λοιπή Στερεά Ελλάς και Εύβοια	2.805	2.530	3.158	275	103	—	—	Rest of Central Greece and Evia
Αιτωλίας και Ακαρνανίας	185	—	—	185	60	—	—	Etolia and Akarnania
Βοιωτίας	283	280	1.680	3	3	—	—	Viotia
Ευβοίας	2.220	2.133	1.409	87	40	—	—	Evia
Ευρυτανίας	7	7	14	—	—	—	—	Evritania
Φθιώτιδος	110	110	55	—	—	—	—	Fthiotida
Φωκίδος	—	—	—	—	—	—	—	Fokida
Πελοπόννησος	10.001	7.929	5.516	2.072	1.901	—	—	Peloponnissos
Αργολίδος	1.285	1.235	1.356	50	70	—	—	Argolida
Αρκαδίας	1.587	1.587	636	—	—	—	—	Arkadia
Αχαΐας	2.114	1.974	1.161	140	100	—	—	Achaia
Ηλείας	2.933	1.325	772	1.608	1.545	—	—	Ilia
Κορινθίας	222	212	176	10	3	—	—	Korinthia
Λακωνίας	902	865	1.131	37	19	—	—	Lakonia
Μεσσηνίας	958	731	284	227	164	—	—	Messinia
Ιόνιοι Νήσοι	1.628	1.622	1.913	6	10	—	—	Ionian Islands
Ζακύνθου	320	320	236	—	—	—	—	Zakynthos
Κερκύρας	1.193	1.193	1.597	—	—	—	—	Kerkyra
Κεφαλληνίας	11	5	3	6	10	—	—	Kefallinia
Λευκάδος	104	104	77	—	—	—	—	Lefkada
Ήπειρος	2.274	1.195	1.067	1.079	561	—	—	Ipiros
Άρτης	519	285	129	234	148	—	—	Arta
Θεσπρωτίας	314	134	206	180	55	—	—	Thesprotia
Ιωαννίνων	1.000	460	454	540	283	—	—	Ioannina
Πρεβέζης	441	316	278	125	75	—	—	Preveza
Θεσσαλία	6.617	6.542	29.441	75	39	—	—	Thessalia
Καρδίτσας	—	—	—	—	—	—	—	Karditsa
Λαρίσης	4.446	4.371	18.023	75	39	—	—	Larissa
Μαγνησίας	—	—	—	—	—	—	—	Magnissia
Τρικάλων	2.171	2.171	11.418	—	—	—	—	Trikala
Μακεδονία	48.992	48.217	233.452	726	1.924	49	196	Makedonia
Γρεβενών	600	600	3.000	—	—	—	—	Grevena
Δράμας	450	200	80	250	805	—	—	Drama
Ημαθίας	1.585	1.585	5.719	—	—	—	—	Imathia
Θεσσαλονίκης	34.152	33.982	187.405	170	733	—	—	Thessaloniki
Καβάλας	398	222	287	176	191	—	—	Kavala
Καστοριάς	250	250	300	—	—	—	—	Kastoria
Κιλίκης	1.949	1.900	2.749	—	—	49	196	Kilkis
Κοζάνης	420	420	515	—	—	—	—	Kozani
Πέλλης	5.011	4.881	17.276	130	195	—	—	Pella
Πιερίας	2.010	2.010	9.750	—	—	—	—	Pieria
Σερρών	15	15	11	—	—	—	—	Serres
Φλωρίνης	1.892	1.892	5.682	—	—	—	—	Florina
Χαλκιδικής	260	260	678	—	—	—	—	Chalkidiki
Θράκη	4.925	4.925	9.269	—	—	—	—	Thraki
Έβρου	950	950	5.376	—	—	—	—	Evros
Ξάνθης	3.735	3.735	3.681	—	—	—	—	Xanthi
Ροδόπης	240	240	212	—	—	—	—	Rodopi
Νήσοι Αιγαίου	7.201	3.849	3.186	3.352	3.297	—	—	Aegean Islands
Δωδεκανήσου	1.486	656	937	830	960	—	—	Dodekanisos
Κυκλάδων	4.938	2.622	1.949	2.316	2.253	—	—	Kyklades
Λέσβου	690	484	197	206	84	—	—	Lesvos
Σάμου	87	87	103	—	—	—	—	Samos
Χίου	—	—	—	—	—	—	—	Chios
Κρήτη	5.039	2.637	1.723	2.402	1.637	—	—	Kriti
Ηρακλείου	2.167	992	419	1.175	638	—	—	Iraklio
Λασιθίου	480	294	164	186	156	—	—	Lassithi
Ρεθύμνης	1.061	531	348	530	384	—	—	Rethymno
Χανίων	1.331	820	792	511	459	—	—	Charia

1=εκτάσεις, 2=παραγωγή

1=areas, 2=production

Πίνακας 2ζ. Κτηνοτροφικά φυτά για γρασίδια. Εκτάσεις, κατά γεωγραφικό διαμέρισμα και νομό: 2005
Table 2g. Fodder plants for grazing. Areas, by geographic region and department: 2005

Εκτάσεις σε στρέμματα

Areas in stremmas

Γεωγραφικό διαμέρισμα και νομός	Σύνολο Total	Εκτάσεις—Areas				Τεχνητοί λειμώνες Cultivated meadows	Geographic region and department
		Κριθάρι Barley	Βρώμη Oats	Βίκος Vetch	Λαθούρι Vetchling (Lathyrus)		
Σύνολο Ελλάδος	760.005	307.097	301.622	113.137	3.451	34.698	Greece, total
Αττική	6.097	2.926	1.910	997	108	156	Attiki
Λοιπή Στερεά Ελλάς και Εύβοια	149.193	43.977	74.190	25.010	120	5.896	Rest of Central Greece and Evia
Αιτωλίας και Ακαρνανίας	99.416	22.591	60.167	12.586	—	4.072	Etolia and Akarnania
Βοιωτίας	8.245	3.615	2.160	2.250	—	220	Viotia
Ευβοίας	23.268	12.638	7.411	3.109	110	—	Evia
Ευρυτανίας	1.248	231	867	150	—	—	Evritania
Φθιώτιδος	12.532	3.476	1.735	5.717	—	1.604	Fthiotida
Φωκίδος	4.484	1.426	1.850	1.198	10	—	Fokida
Πελοπόννησος	335.170	122.671	144.602	59.440	2.702	5.755	Peloponnissos
Αργολίδος	111.495	41.022	42.532	26.516	1.425	—	Argolida
Αρκαδίας	22.421	10.650	7.688	3.833	140	110	Arkadia
Αχαΐας	71.079	25.927	34.647	10.025	40	440	Achaia
Ηλείας	72.714	23.098	39.485	6.881	—	3.250	Ilia
Κορινθίας	21.545	8.581	4.954	7.048	962	—	Korinthia
Λακωνίας	15.537	7.118	5.054	3.258	77	30	Lakonia
Μεσσηνίας	20.379	6.275	10.242	1.879	58	1.925	Messinia
Ιόνιοι Νήσοι	14.466	2.026	10.974	602	24	840	Ionian Islands
Ζακύνθου	602	162	383	33	24	—	Zakynthos
Κερκύρας	958	140	363	55	—	400	Kerkyra
Κεφαλληνίας	12.279	1.538	9.856	485	—	400	Kefallinia
Λευκάδος	627	186	372	29	—	40	Lefkada
Ήπειρος	42.549	5.583	22.885	2.668	150	11.263	Ipiros
Άρτης	15.487	2.255	9.086	855	50	3.241	Arta
Θεσπρωτίας	3.808	391	1.985	702	100	630	Thesprotia
Ιωαννίνων	8.603	1.867	1.540	237	—	4.959	Ioannina
Πρεβέζης	14.651	1.070	10.274	874	—	2.433	Preveza
Θεσσαλία	36.542	21.665	3.443	3.160	—	8.274	Thessalia
Καρδίτσας	6.996	1.941	2.050	275	—	2.730	Karditsa
Λαρίσης	12.398	10.386	753	220	—	1.039	Larissa
Μαγνησίας	9.406	7.797	50	—	—	1.559	Magnissia
Τρικάλων	7.742	1.541	590	2.665	—	2.946	Trikala
Μακεδονία	67.739	44.828	12.240	8.419	125	2.127	Makedonia
Γρεβενών	1.937	902	15	920	—	100	Grevena
Δράμας	162	10	10	—	—	142	Drama
Ημαθίας	10	—	—	10	—	—	Imathia
Θεσσαλονίκης	20.467	17.152	1.196	1.789	—	330	Thessaloniki
Καβάλας	1.004	440	20	534	—	10	Kavala
Καστοριάς	125	125	—	—	—	—	Kastoria
Κιλίκης	110	40	50	—	20	—	Kilkis
Κοζάνης	2.992	2.211	221	355	105	100	Kozani
Πέλλης	40	—	—	40	—	—	Pella
Πιερίας	14.407	8.334	4.658	1.331	—	84	Pieria
Σερρών	2.231	1.380	600	251	—	—	Serres
Φλωρίνης	46	—	—	—	—	46	Florina
Χαλκιδικής	24.208	14.234	5.470	3.189	—	1.315	Chalkidiki
Θράκη	10.324	7.381	—	2.895	—	48	Thraki
Έβρου	5.382	2.719	—	2.615	—	48	Evros
Ξάνθης	4.217	4.217	—	—	—	—	Xanthi
Ροδόπης	725	445	—	280	—	—	Rodopi
Νήσοι Αιγαίου	44.942	32.026	9.400	3.225	170	121	Aegean Islands
Δωδεκανήσου	3.407	2.220	1.017	90	30	50	Dodekanissos
Κυκλάδων	34.810	25.947	6.285	2.408	120	50	Kyklades
Λέσβου	4.961	2.974	1.615	351	—	21	Lesvos
Σάμου	503	341	86	58	18	—	Samos
Χίου	1.261	544	397	318	2	—	Chios
Κρήτη	52.983	24.014	21.978	6.721	52	218	Kriti
Ηρακλείου	21.723	13.685	3.574	4.251	20	193	Iraklio
Λασιθίου	1.450	601	334	515	—	—	Lassithi
Ρεθύμνης	21.372	7.863	12.021	1.472	16	—	Rethymno
Χανίων	8.438	1.865	6.049	483	16	25	Chania

Πίνακας 2η. Πεπονοειδή και πατάτες. Εκτάσεις και παραγωγή, κατά γεωγραφικό διαμέρισμα και νομό: 2005

Εκτάσεις σε στρέμματα, παραγωγή σε τόνους

Γεωγραφικό διαμέρισμα και νομός	Σύνολο εκτάσεων Total areas	Καρπούζια Watermelons		Πεπόνια Melons		Πατάτες συγκομιζόμενες— την άνοιξη in spring	
		1	2	1	2	1	2
Σύνολο Ελλάδος	703.703	174.516	703.560	80.684	168.770	167.718	315.595
Αττική	4.650	352	1.023	2.012	3.662	902	1.936
Λοιπή Στερεά Ελλάς και Εύβοια	95.737	18.641	54.431	17.245	31.835	19.324	30.909
Αιτωλίας και Ακαρνανίας	21.596	6.409	13.830	5.110	8.030	7.343	7.531
Βοιωτίας	29.891	5.821	25.671	7.426	16.482	390	860
Ευβοίας	32.086	4.426	7.348	2.858	3.948	8.746	16.916
Ευρυτανίας	1.598	—	—	—	—	76	16
Φθιώτιδος	9.956	1.980	7.570	1.843	3.362	2.633	5.499
Φωκίδος	610	5	12	8	13	136	87
Πελοπόννησος	263.988	80.257	364.319	22.682	52.645	69.859	162.900
Αργολίδος	4.263	324	746	1.727	3.379	747	1.246
Αρκαδίας	17.327	154	375	132	217	372	396
Αχαΐας	67.213	7.370	27.518	2.244	4.265	30.581	82.158
Ηλείας	126.134	58.107	265.490	12.957	32.437	21.801	44.349
Κορινθίας	6.134	79	72	2.865	5.602	10	20
Λακωνίας	7.978	1.675	5.931	1.364	3.031	1.926	2.977
Μεσσηνίας	34.939	12.548	64.187	1.393	3.714	14.422	31.754
Ιόνιοι Νήσοι	22.511	1.750	2.901	1.654	1.942	13.909	15.819
Ζακύνθου	3.826	780	1.347	1.027	1.272	1.309	1.782
Κερκύρας	15.385	702	1.280	292	303	10.581	12.234
Κεφαλληνίας	2.094	227	233	317	357	1.009	1.075
Λευκάδος	1.206	41	41	18	10	1.010	728
Ήπειρος	25.579	2.775	8.980	1.635	2.734	8.769	9.179
Άρτης	6.369	291	903	43	72	3.787	3.821
Θεσπρωτίας	2.620	1.058	2.720	286	600	893	693
Ιωαννίνων	8.952	74	344	165	217	1.475	1.393
Πρεβέζης	7.638	1.352	5.013	1.141	1.845	2.614	3.272
Θεσσαλία	44.378	20.092	106.969	11.588	36.402	3.239	8.660
Καρδίτσας	8.389	1.850	5.764	3.943	12.868	270	506
Λαρίσης	18.466	10.187	56.731	2.109	4.706	2.176	6.315
Μαγνησίας	1.813	230	1.167	760	4.125	50	100
Τρικάλων	15.710	7.825	43.307	4.776	14.703	743	1.739
Μακεδονία	99.059	21.622	96.702	7.821	13.958	5.111	8.885
Γρεβενών	1.175	126	226	149	139	58	32
Δράμας	28.110	201	454	69	148	170	456
Ημαθίας	779	116	467	62	205	12	34
Θεσσαλονίκης	10.983	6.552	27.877	2.516	4.562	383	1.081
Καβάλας	7.246	4.058	17.853	1.378	2.300	134	184
Καστοριάς	5.542	86	110	113	154	—	—
Κιλίκης	5.990	2.032	11.870	374	1.127	3.061	3.779
Κοζάνης	8.332	266	283	337	252	31	68
Πέλλης	7.395	1.605	6.952	403	772	50	100
Πιερίας	5.461	3.191	20.949	712	1.163	643	1.144
Σερρών	9.298	1.417	4.331	288	453	406	1.442
Φλωρίνης	4.956	426	865	221	101	18	9
Χαλκιδικής	3.792	1.546	4.465	1.199	2.582	145	556
Θράκη	21.234	3.594	8.958	2.919	4.885	3.620	7.715
Έβρου	9.161	1.810	5.873	2.252	4.133	—	—
Ξάνθης	9.614	1.198	2.130	303	420	3.490	7.540
Ροδόπης	2.459	586	955	364	332	130	175
Νήσοι Αιγαίου	46.841	11.258	19.880	6.265	7.427	18.126	30.529
Δωδεκανήσου	14.234	4.839	12.011	1.730	2.995	4.688	6.045
Κυκλάδων	19.481	2.837	2.546	2.090	1.881	9.092	18.661
Λέσβου	7.504	2.290	3.190	1.601	1.919	2.151	3.075
Σάμου	3.041	880	1.215	441	376	947	1.101
Χίου	2.581	412	918	403	256	1.248	1.647
Κρήτη	79.726	14.175	39.397	6.863	13.280	24.859	39.063
Ηρακλείου	37.886	8.632	28.511	3.495	6.971	12.132	16.986
Λασιθίου	22.322	577	760	1.328	3.122	6.518	15.840
Ρεθύμνης	7.162	1.718	4.194	726	959	2.145	1.868
Χανίων	12.356	3.248	5.932	1.314	2.228	4.064	4.369

1=εκτάσεις, 2=παραγωγή

Table 2h. Melons, watermelons and potatoes. Areas and production, by geographic region and department: 2005

Areas in stremmas, production in tons

Potatoes harvested						Γλυκοπατάτες Sweet potatoes		Geographic region and department
το καλοκαίρι in summer		το φθινόπωρο ή χειμώνα in autumn or winter		Σύνολο Total		1	2	
1	2	1	2	1	2			
145.639	320.674	131.192	255.858	444.549	892.119	3.954	7.349	Greece, total
827	2.913	547	1.098	2.276	5.946	10	20	Attiki
13.447	24.034	27.070	45.874	59.841	100.817	10	7	Rest of Central Greece and Evia
2.006	1.811	718	644	10.067	9.986	10	7	Etolia and Akarnania
5.149	13.440	11.105	22.561	16.644	36.861	—	—	Viotia
2.018	2.413	14.038	20.790	24.802	40.118	—	—	Evia
1.475	628	47	17	1.598	661	—	—	Evritania
2.383	5.273	1.117	1.843	6.133	12.615	—	—	Fthiotida
416	469	45	19	597	576	—	—	Fokida
31.141	80.668	56.479	116.586	157.479	360.153	3.570	6.955	Peloponnissos
1.037	1.456	428	740	2.212	3.442	—	—	Argolida
16.582	55.121	87	161	17.041	55.678	—	—	Arkadia
3.285	5.792	23.732	55.460	57.598	143.410	1	1	Achaia
2.120	3.437	27.589	50.805	51.510	98.591	3.560	6.945	Ilia
2.623	6.729	557	1.291	3.190	8.040	—	—	Korinthia
1.678	2.292	1.327	3.176	4.931	8.445	8	8	Lakonia
3.816	5.841	2.759	4.953	20.997	42.547	1	1	Messinia
1.599	934	3.476	2.723	18.984	19.475	123	79	Ionian Islands
227	270	466	603	2.002	2.655	17	15	Zakynthos
1.090	515	2.649	1.925	14.320	14.674	71	46	Kerkyra
265	134	256	143	1.530	1.351	20	6	Kefallinia
17	15	105	52	1.132	795	15	12	Lefkada
9.455	15.443	2.945	7.589	21.169	32.210	—	—	Ipiros
2.163	1.700	85	85	6.035	5.606	—	—	Arta
356	233	27	19	1.276	945	—	—	Thesprotia
5.326	9.611	1.912	5.958	8.713	16.961	—	—	Ioannina
1.610	3.899	921	1.527	5.145	8.698	—	—	Preveza
6.943	12.353	2.516	5.116	12.698	26.129	—	—	Thessalia
1.948	2.213	378	547	2.596	3.266	—	—	Karditsa
2.361	6.167	1.633	3.370	6.170	15.852	—	—	Larissa
598	981	175	360	823	1.441	—	—	Magnissia
2.036	2.992	330	839	3.109	5.570	—	—	Trikala
46.344	124.273	18.161	51.013	69.616	184.167	—	—	Makedonia
687	760	155	85	900	877	—	—	Grevena
12.350	29.087	15.320	45.481	27.840	75.024	—	—	Drama
489	1.888	100	220	601	2.142	—	—	Imathia
892	2.401	640	1.864	1.915	5.345	—	—	Thessaloniki
1.676	3.614	—	—	1.810	3.798	—	—	Kavala
5.343	14.219	—	—	5.343	14.219	—	—	Kastoria
315	617	208	373	3.584	4.768	—	—	Kilkis
7.556	21.548	142	313	7.729	21.929	—	—	Kozani
4.217	10.667	1.120	1.355	5.387	12.122	—	—	Pella
885	2.417	30	78	1.558	3.638	—	—	Pieria
7.181	22.371	6	24	7.593	23.836	—	—	Serres
4.101	13.568	190	705	4.309	14.282	—	—	Florina
652	1.116	250	515	1.047	2.187	—	—	Chalkidiki
8.683	19.979	2.418	2.705	14.721	30.398	—	—	Thraki
4.354	15.051	745	1.328	5.099	16.378	—	—	Evros
2.957	2.965	1.666	1.362	8.113	11.867	—	—	Xanthi
1.372	1.963	7	15	1.509	2.153	—	—	Rodopi
3.380	3.766	7.589	11.822	29.095	46.118	223	272	Aegean Islands
566	976	2.326	3.137	7.580	10.157	85	94	Dodekanissos
1.634	1.481	3.731	6.436	14.457	26.578	97	125	Kyklades
589	606	873	1.514	3.613	5.196	—	—	Lesvos
377	485	355	388	1.679	1.975	41	53	Samos
214	218	304	347	1.766	2.212	—	—	Chios
23.820	36.311	9.991	11.332	58.670	86.706	18	16	Kriti
7.579	9.670	6.048	7.065	25.759	33.722	—	—	Iraklio
12.145	22.930	1.751	2.273	20.414	41.043	3	3	Lassithi
1.979	1.693	594	474	4.718	4.034	—	—	Rethymno
2.117	2.018	1.598	1.520	7.779	7.907	15	13	Chania

1=areas, 2=production

3. Λαχανικά και κηπευτική γη

Πίνακας 3α. Λαχανικά. Εκτάσεις και παραγωγή, κατά γεωγραφικό διαμέρισμα και νομό: 2005

Εκτάσεις σε στρέμματα, παραγωγή σε τόνους

Γεωγραφικό διαμέρισμα και νομός	Σύνολο εκτάσεων Total areas	Τομάτες—Tomatoes						Φασολάκια Beans, green	
		Βιομηχανικές Industrial		Επιτραπέζιες—Table					
				υπαίθρου grown in the open		θερμοκηπίου grown in greenhouses			
		1	2	1	2	1	2	1	2
Σύνολο Ελλάδος	1.139.663	174.311	1.021.944	148.545	432.288	33.560	251.120	75.376	67.587
Αττική	67.341	—	—	4.166	16.135	1.176	8.574	986	1.231
Λοιπή Στερεά Ελλάς και Εύβοια	209.200	38.618	251.219	30.077	95.783	1.027	6.922	15.711	15.437
Αιτωλίας και Ακαρνανίας	24.883	261	1.365	6.324	9.131	646	4.935	2.419	1.596
Βοιωτίας	80.841	23.308	151.696	5.959	43.746	15	89	3.621	3.623
Ευβοίας	56.741	20	90	9.853	19.333	192	1.373	2.795	2.549
Ευρυτανίας	2.104	—	—	499	370	1	—	366	117
Φθιώτιδος	43.019	14.909	97.669	7.037	22.673	167	507	6.333	7.464
Φωκίδος	1.612	120	400	405	530	6	18	177	88
Πελοπόννησος	256.184	33.317	139.456	35.649	99.990	7.093	39.012	21.148	20.559
Αργολίδος	45.852	2	6	2.727	8.006	585	5.204	2.267	2.028
Αρκαδίας	17.809	259	1.436	2.924	9.413	426	3.128	1.600	1.715
Αχαΐας	40.888	8.279	48.724	7.379	10.998	179	561	3.142	2.355
Ηλείας	83.598	24.687	88.832	7.042	22.773	3.717	15.931	6.432	7.687
Κορινθίας	18.032	—	—	4.553	11.696	184	2.066	1.274	1.248
Λακωνίας	19.926	—	—	5.176	19.346	822	4.589	580	543
Μεσσηνίας	30.079	90	458	5.848	17.758	1.180	7.533	5.853	4.982
Ιόνιοι Νήσοι	24.081	—	—	5.876	11.100	517	3.846	1.516	1.262
Ζακύνθου	4.695	—	—	994	3.347	353	2.878	235	384
Κερκύρας	14.421	—	—	3.318	6.441	94	885	925	694
Κεφαλληνίας	3.502	—	—	995	902	34	53	220	141
Λευκάδος	1.463	—	—	569	410	36	30	136	44
Ήπειρος	30.801	1	1	6.279	15.646	1.876	9.364	5.057	3.037
Άρτης	10.551	1	1	2.241	4.620	256	1.337	1.978	1.364
Θεσπρωτίας	3.009	—	—	602	822	56	212	448	301
Ιωαννίνων	6.114	—	—	1.390	3.990	195	1.961	915	514
Πρεβέζης	11.127	—	—	2.046	6.214	1.369	5.854	1.716	858
Θεσσαλία	112.000	47.366	346.446	11.407	37.471	1.556	11.246	5.347	4.489
Καρδίτσας	15.913	4.781	31.746	2.190	4.943	133	843	1.087	669
Λαρίσης	50.838	33.845	246.252	3.684	12.460	345	2.305	1.134	1.203
Μαγνησίας	22.308	8.590	67.612	2.173	7.978	253	2.002	1.577	1.375
Τρικάλων	22.941	150	836	3.360	12.090	825	6.097	1.549	1.243
Μακεδονία	242.703	39.006	209.117	24.439	86.778	5.677	48.083	14.649	13.995
Γρεβενών	2.327	300	1.500	558	948	10	40	178	77
Δράμας	8.418	2.409	10.311	1.120	3.259	193	1.124	466	422
Ημαθίας	24.373	3.769	16.690	780	3.325	996	13.120	1.245	1.279
Θεσσαλονίκης	61.086	10.528	62.569	3.319	14.834	1.454	14.170	2.294	2.456
Καβάλας	30.480	2.657	14.864	3.837	12.252	179	1.005	1.772	1.690
Καστοριάς	4.802	24	142	2.164	9.687	25	105	354	249
Κιλίκης	10.354	5.863	35.272	1.151	2.994	54	148	322	243
Κοζάνης	5.524	217	719	1.018	1.225	16	41	407	245
Πέλλης	45.303	3.766	16.313	1.211	3.303	1.820	12.496	4.151	4.160
Πιερίας	12.774	2.081	8.238	2.238	7.109	120	736	885	1.111
Σερρών	18.770	7.237	42.332	2.300	8.510	303	1.695	1.612	1.458
Φλωρίνης	3.249	150	150	368	395	35	54	218	120
Χαλκιδικής	15.243	5	18	4.375	18.937	472	3.350	745	486
Θράκη	56.752	15.291	74.181	3.707	11.325	319	1.940	3.159	2.540
Έβρου	21.759	2.984	16.777	1.543	5.240	151	866	1.239	1.470
Ξάνθης	20.862	7.090	29.420	775	885	66	222	1.394	656
Ροδόπης	14.131	5.217	27.984	1.389	5.199	102	853	526	413
Νήσοι Αιγαίου	50.476	712	1.525	12.902	23.273	1.795	8.422	3.058	1.671
Δωδεκανήσου	11.609	350	1.320	2.573	8.816	542	4.592	389	290
Κυκλάδων	14.260	362	205	3.294	5.553	497	1.372	1.245	720
Λέσβου	15.233	—	—	4.682	6.196	489	1.475	866	407
Σάμου	5.506	—	—	1.578	2.005	206	709	345	170
Χίου	3.868	—	—	775	704	61	275	213	84
Κρήτη	90.125	—	—	14.043	34.786	12.524	113.712	4.745	3.364
Ηρακλείου	38.059	—	—	7.328	24.597	4.229	33.490	1.445	1.362
Λασιθίου	21.942	—	—	1.128	1.618	5.401	51.558	1.216	749
Ρεθύμνης	11.614	—	—	2.223	3.930	222	1.543	931	478
Χανίων	18.510	—	—	3.364	4.641	2.672	27.121	1.153	775

1=εκτάσεις, 2=παραγωγή

3. Vegetables and garden area

Table 3a. Vegetables. Areas and production, by geographic region and department: 2005

Areas in stremmas, production in tons

Λάχανα Cabbages		Κουνουπίδια Cauliflowers		Κολοκυθάκια Squashes		Κρεμμύδια, Ξερά Onions, dry		Geographic region and department
1	2	1	2	1	2	1	2	
86.165	179.526	47.473	86.273	50.849	100.438	70.801	187.114	Greece, total
3.780	12.064	2.997	9.011	5.950	21.296	752	1.976	Attiki
19.136	33.138	10.028	14.816	6.497	12.268	27.506	119.583	Rest of Central Greece and Evia
2.058	2.341	910	1.175	1.207	984	2.297	1.238	Etolia and Akarnania
1.375	4.079	764	1.712	1.648	4.451	20.805	113.043	Viotia
14.169	24.403	7.764	11.023	1.913	2.654	2.218	2.450	Evia
227	117	7	12	76	51	378	144	Evritania
1.196	2.127	576	888	1.544	4.044	1.593	2.602	Fthiotida
111	70	7	6	109	85	215	107	Fokida
19.147	37.240	13.716	28.197	18.184	35.481	11.382	22.200	Peloponnissos
5.763	14.795	2.632	5.486	2.645	5.598	285	334	Argolida
1.672	3.820	2.123	6.628	1.243	2.490	578	583	Arkadia
2.778	2.593	1.323	1.271	2.594	2.423	2.136	1.839	Achaia
4.383	7.633	4.648	9.522	7.084	15.097	2.757	3.348	Ilia
1.691	2.691	1.320	2.239	1.886	3.394	425	490	Korinthia
1.050	1.697	499	949	707	973	4.189	14.428	Lakonia
1.810	4.011	1.171	2.101	2.025	5.506	1.012	1.178	Messinia
1.941	2.287	1.244	1.248	1.615	1.714	1.893	1.407	Ionian Islands
541	422	308	245	265	197	372	507	Zakynthos
1.163	1.717	738	901	986	1.255	1.085	626	Kerkyra
148	103	137	82	297	237	340	240	Kefallinia
89	45	61	19	67	25	96	33	Lefkada
2.129	2.865	757	1.061	1.384	1.754	3.734	2.994	Ipiros
778	745	154	161	555	568	1.093	783	Arta
90	181	46	75	113	120	319	187	Thesprotia
553	563	89	97	173	179	1.113	923	Ioannina
708	1.376	468	728	543	886	1.209	1.102	Preveza
4.923	12.592	3.182	6.568	2.331	4.064	4.449	11.780	Thessalia
661	925	340	555	341	451	760	1.065	Karditsa
1.509	4.152	900	1.776	597	1.122	1.570	6.757	Larissa
732	1.927	546	1.440	573	1.397	315	659	Magnissia
2.021	5.588	1.396	2.796	820	1.094	1.804	3.299	Trikala
23.428	60.453	10.041	17.993	6.357	12.621	7.058	11.318	Makedonia
223	334	34	49	22	13	456	269	Grevena
775	2.363	210	291	97	132	399	615	Drama
1.355	4.936	517	1.268	386	779	158	301	Imathia
10.862	26.351	4.585	6.733	3.479	7.537	638	1.103	Thessaloniki
1.669	6.509	703	1.375	593	1.093	443	431	Kavala
492	1.138	129	235	160	251	351	629	Kastoria
581	1.025	162	293	118	162	386	400	Kilkis
606	1.122	86	159	145	175	887	1.067	Kozani
2.674	6.897	1.906	4.529	265	608	494	921	Pella
968	2.326	443	766	238	549	788	1.448	Pieria
1.198	2.941	345	641	337	534	844	1.562	Serres
345	709	45	67	43	51	401	409	Florina
1.680	3.804	876	1.586	474	737	813	2.164	Chalkidiki
2.569	4.738	761	1.254	667	874	2.819	3.452	Thraki
903	2.354	253	459	260	355	1.326	2.204	Evros
1.088	1.131	226	224	151	163	499	247	Xanthi
578	1.253	282	571	256	357	994	1.001	Rodopi
3.040	3.732	1.770	2.074	2.831	3.206	6.157	6.462	Aegean Islands
842	1.217	428	565	479	457	1.640	2.178	Dodekanisoss
625	516	676	511	1.118	1.368	2.357	2.569	Kyklades
954	1.059	528	638	861	1.015	787	491	Lesvos
428	547	148	146	213	201	771	768	Samos
191	233	150	213	160	165	602	456	Chios
6.072	10.418	2.977	4.052	5.033	7.159	5.051	5.941	Kriti
3.017	6.834	1.566	2.782	2.058	3.724	2.217	3.664	Iraklio
1.716	2.407	481	428	946	1.538	752	683	Lassithi
523	429	502	487	568	512	634	431	Rethymno
816	747	428	355	1.461	1.384	1.448	1.163	Chania

1=areas, 2=production

Πίνακας 3α. Συνέχεια

Εκτάσεις σε στρέμματα, παραγωγή σε τόνους

Γεωγραφικό διαμέρισμα και νομός	Σκόρδα, Ξερά Garlics, dry		Αγκινάρες Artichokes		Ραδικία και αντζιδια Chicories end endives		Σπανάκι Spinach	
	1	2	1	2	1	2	1	2
Σύνολο Ελλάδος	12.892	9.485	25.945	27.362	23.668	39.378	41.206	47.418
Αττική	18	11	672	1.626	4.845	12.621	10.643	12.114
Λοιπή Στερεά Ελλάς και Εύβοια	2.040	1.599	151	169	5.763	11.263	8.794	13.204
Αιτωλίας και Ακαρνανίας	524	252	45	28	260	196	552	532
Βοιωτίας	88	58	—	—	4.459	9.931	6.154	10.411
Ευβοίας	1.219	1.105	35	47	571	612	1.156	1.111
Ευρυτανίας	48	19	—	—	6	4	20	9
Φθιώτιδος	138	155	65	92	448	511	893	1.130
Φωκίδος	23	10	6	2	19	9	19	12
Πελοπόννησος	3.024	1.994	13.191	16.127	6.044	7.322	5.340	4.907
Αργολίδος	40	15	9.595	12.080	1.521	1.758	1.553	1.471
Αρκαδίας	692	458	78	43	344	355	225	189
Αχαΐας	796	465	600	488	824	616	802	548
Ηλείας	680	463	643	1.080	1.033	1.174	877	759
Κορινθίας	85	48	203	273	868	1.453	910	913
Λακωνίας	481	350	575	509	488	507	414	398
Μεσσηνίας	250	194	1.497	1.654	966	1.458	559	628
Ιόνιοι Νήσοι	868	358	1.181	742	577	640	193	161
Ζακύνθου	132	53	182	82	98	74	60	54
Κερκύρας	539	226	756	564	379	478	92	84
Κεφαλληνίας	130	58	211	88	54	76	34	22
Λευκάδος	67	22	32	8	46	12	7	2
Ήπειρος	939	474	214	105	309	334	444	335
Άρτης	381	164	17	20	110	98	145	111
Θεσπρωτίας	138	56	45	33	34	35	124	75
Ιωαννίνων	268	202	—	—	27	23	131	134
Πρεβέζης	152	52	152	52	138	177	44	15
Θεσσαλία	1.398	1.551	101	77	916	1.648	2.546	2.997
Καρδίτσας	191	170	—	—	104	138	267	375
Λαρίσης	510	370	—	—	166	174	814	1.004
Μαγνησίας	250	430	101	77	343	937	586	680
Τρικάλων	447	581	—	—	303	400	879	938
Μακεδονία	593	437	30	32	3.711	4.083	10.543	11.648
Γρεβενών	15	6	2	2	26	15	104	39
Δράμας	69	36	—	—	150	160	213	251
Ημαθίας	10	9	—	—	299	180	642	618
Θεσσαλονίκης	21	20	—	—	1.693	2.036	4.189	5.032
Καβάλας	46	27	5	5	561	564	793	671
Καστοριάς	23	25	—	—	29	24	62	91
Κιλκίς	37	30	—	—	36	39	99	93
Κοζάνης	130	76	—	—	34	31	289	175
Πέλλης	28	17	2	3	198	191	2.766	3.094
Περίας	73	58	—	—	145	264	320	519
Σερρών	91	93	10	16	151	118	510	428
Φλωρίνης	12	8	—	—	42	40	67	69
Χαλκιδικής	38	33	11	7	347	423	489	568
Θράκη	2.583	2.327	—	—	255	204	640	482
Έβρου	2.413	2.252	—	—	102	90	192	179
Ξάνθης	21	7	—	—	57	35	197	93
Ροδόπης	149	68	—	—	96	78	251	210
Νήσοι Αιγαίου	840	402	1.097	1.044	677	576	670	480
Δωδεκανήσου	324	163	118	92	151	134	250	190
Κυκλάδων	215	135	626	691	114	91	101	71
Λέσβου	141	49	48	37	279	230	193	94
Σάμου	84	30	46	18	47	26	49	27
Χίου	76	25	259	206	86	96	77	97
Κρήτη	589	332	9.308	7.441	571	687	1.393	1.091
Ηρακλείου	124	122	3.845	3.944	282	480	245	266
Λασιθίου	88	55	1.917	1.425	134	105	185	115
Ρεθύμνης	121	57	1.961	1.033	34	32	526	450
Χανίων	256	99	1.585	1.040	121	70	437	260

1=εκτάσεις, 2=παραγωγή

Table 3a. Continued

Areas in stremmas, production in tons

Αρακάς Peas		Μπάμιες—Okras				Πράσα Leeks		Μαρούλια Lettuce		Geographic region and department
		ποτιστικές irrigated		Ξερικές non-irrigated						
1	2	1	2	1	2	1	2	1	2	
14.899	9.619	16.343	12.665	2.532	1.226	21.267	44.052	54.779	105.032	Greece, total
1.278	664	75	56	153	66	1.841	3.999	11.633	20.627	Attiki
1.717	1.326	3.403	3.291	605	349	2.477	4.661	4.118	5.394	Rest of Central Greece and Evia
118	76	193	127	26	11	365	248	606	420	Etolia and Akarnania
169	241	555	830	186	98	791	2.331	706	1.694	Viotia
612	390	2.231	2.019	332	203	523	764	2.060	2.425	Evia
17	6	1	—	3	12	142	110	54	33	Evritania
799	613	416	310	58	24	621	1.195	644	794	Fthiotida
2	1	7	5	—	—	35	14	48	28	Fokida
3.352	1.631	3.058	2.263	151	122	449	572	19.417	51.658	Peloponnissos
357	228	816	549	—	—	125	265	9.344	36.209	Argolida
33	14	100	51	—	—	28	24	3.152	7.128	Arkadia
294	178	589	453	11	9	130	85	1.448	1.089	Achaia
664	542	695	493	16	11	48	37	1.980	2.335	Iliia
672	221	106	93	22	34	109	157	1.026	1.472	Korinthia
520	185	246	206	45	36	7	2	981	1.160	Lakonia
812	262	506	418	57	32	2	2	1.486	2.264	Messinia
374	165	116	70	30	9	405	548	629	553	Ionian Islands
88	34	67	42	27	6	14	12	109	88	Zakynthos
215	109	47	27	3	3	385	535	400	401	Kerkyra
69	22	—	—	—	—	—	—	91	52	Kefallinia
2	—	2	—	—	—	6	1	29	13	Lefkada
730	286	193	123	10	6	725	619	988	1.134	Ipiros
156	91	111	73	7	5	156	145	379	464	Arta
19	15	39	26	2	1	169	146	161	152	Thesprotia
20	16	19	11	—	—	321	268	209	232	Ioannina
535	164	24	13	1	—	79	60	239	286	Preveza
717	551	1.216	1.330	4	5	3.568	8.701	3.506	7.242	Thessalia
26	15	136	105	—	—	836	1.747	334	364	Karditsa
235	222	355	448	2	1	907	2.049	643	1.002	Larissa
155	98	55	96	—	—	440	1.186	1.470	4.256	Magnissia
301	216	670	681	2	4	1.385	3.719	1.059	1.619	Trikala
2.539	2.266	4.647	3.317	128	79	8.791	20.441	9.114	12.654	Makedonia
4	—	8	2	—	—	184	167	42	23	Grevena
13	8	35	31	—	—	259	746	364	550	Drama
354	439	3.572	2.496	33	20	665	1.628	393	290	Imathia
1.307	1.021	143	112	56	24	2.931	8.585	3.864	5.590	Thessaloniki
57	35	83	43	1	1	463	852	1.065	1.357	Kavala
13	7	25	18	5	6	314	466	69	37	Kastoria
2	2	162	130	8	12	190	237	98	117	Kilkis
9	4	40	23	3	1	421	644	167	159	Kozani
613	609	145	99	—	—	1.525	3.882	743	684	Pella
66	61	241	244	—	—	626	1.340	401	675	Pieria
69	60	56	43	11	10	581	816	767	1.657	Serres
—	—	1	1	—	—	234	211	70	42	Florina
32	18	136	75	11	5	398	867	1.071	1.474	Chalkidiki
3.354	2.417	1.063	637	927	315	1.330	2.216	711	718	Thraki
3.071	2.248	61	50	17	6	406	601	247	297	Evros
265	162	26	12	—	—	531	544	219	101	Xanthi
18	7	976	576	910	309	393	1.072	245	321	Rodopi
354	102	742	342	76	40	765	997	1.996	1.642	Aegean Islands
32	18	135	73	3	1	129	162	528	469	Dodekanissos
167	45	130	69	12	5	37	34	501	421	Kyklades
74	31	327	133	29	16	574	783	705	594	Lesvos
38	6	101	50	19	10	25	18	144	92	Samos
43	1	49	17	13	8	—	—	118	67	Chios
484	213	1.830	1.237	448	235	916	1.297	2.667	3.409	Kriti
336	140	700	596	153	74	470	855	1.317	2.211	Iraklio
83	42	275	174	7	3	292	326	367	372	Lassithi
20	12	470	276	184	99	103	95	409	502	Rethymno
45	19	385	191	104	59	51	21	574	323	Chania

1=areas, 2=production

Πίνακας 3α. Συνέχεια

Εκτάσεις σε στρέμματα, παραγωγή σε τόνους

Γεωγραφικό διαμέρισμα και νομός	Αγγούρια υπαίθρου Cucumbers, grown in the open		Αγγούρια θερμοκηπίου Cucumbers, grown in greenhouses		Μελιτζάνες υπαίθρου Eggplants, grown in the open		Μελιτζάνες θερμοκηπίου Eggplants, grown in greenhouses	
	1	2	1	2	1	2	1	2
Σύνολο Ελλάδος	12.595	21.368	14.369	135.720	28.717	54.594	3.146	13.540
Αττική	1.027	2.645	606	3.383	1.176	3.031	6	14
Λοιπή Στερεά Ελλάς και Εύβοια	2.035	2.600	273	1.227	3.410	4.724	17	57
Αιτωλίας και Ακαρνανίας	473	397	212	919	656	461	11	14
Βοιωτίας	94	231	10	31	430	1.134	—	—
Ευβοίας	792	912	36	247	1.291	1.521	4	33
Ευρυτανίας	35	15	—	—	27	9	—	—
Φθιώτιδος	603	1.020	15	30	963	1.567	2	10
Φωκίδος	38	26	—	—	43	32	—	—
Πελοπόννησος	2.249	3.222	3.022	31.723	7.746	17.822	1.153	5.198
Αργολίδος	219	393	135	1.199	2.299	5.967	31	175
Αρκαδίας	187	181	69	202	1.102	5.666	22	166
Αχαΐας	952	970	49	101	1.084	980	64	119
Ηλείας	184	272	1.545	18.993	1.340	2.239	324	946
Κορινθίας	220	466	40	200	507	543	3	25
Λακωνίας	200	211	74	384	575	850	592	3.353
Μεσσηνίας	287	729	1.110	10.644	839	1.578	117	414
Ιόνιοι Νήσοι	676	908	106	423	675	603	92	150
Ζακύνθου	54	52	34	45	181	156	31	105
Κερκύρας	472	715	51	344	362	356	29	30
Κεφαλληνίας	115	122	15	30	106	83	25	13
Λευκάδος	35	20	6	4	26	9	7	2
Ήπειρος	459	879	372	3.652	1.078	1.844	60	78
Άρτης	188	584	72	590	520	995	39	48
Θεσπρωτίας	78	118	8	33	72	66	5	7
Ιωαννίνων	95	88	15	45	81	85	8	16
Πρεβέζης	98	89	277	2.984	405	699	8	8
Θεσσαλία	857	2.413	494	3.735	2.302	5.291	86	273
Καρδίτσας	115	162	14	98	286	277	15	30
Λαρίσης	186	437	115	418	923	2.296	51	169
Μαγνησίας	26	46	130	1.255	368	973	—	—
Τρικάλων	530	1.768	235	1.964	725	1.744	20	74
Μακεδονία	1.286	2.687	2.567	25.862	5.848	13.164	304	823
Γρεβενών	26	23	4	12	21	20	2	6
Δράμας	53	64	38	198	261	470	17	39
Ημαθίας	142	172	192	1.790	656	1.898	70	234
Θεσσαλονίκης	135	379	1.082	13.340	1.395	3.321	29	63
Καβάλας	119	220	63	564	459	846	5	10
Καστοριάς	50	78	5	10	88	104	1	1
Κιλίκης	86	109	3	15	344	426	8	8
Κοζάνης	110	149	2	2	198	185	1	1
Πέλλης	80	138	738	7.220	684	1.719	74	201
Πιερίας	201	696	27	101	582	1.552	12	47
Σερρών	222	587	115	568	511	1.088	40	97
Φλωρίνης	24	20	—	—	12	7	—	—
Χαλκιδικής	38	55	298	2.043	637	1.528	45	117
Θράκη	374	652	102	579	2.769	3.066	59	185
Έβρου	164	351	40	227	351	598	18	57
Ξάνθης	65	62	20	41	2.079	1.746	15	29
Ροδόπης	145	240	42	311	339	722	26	100
Νήσοι Αιγαίου	1.177	1.232	594	3.401	2.097	2.822	280	579
Δωδεκανήσου	263	271	298	2.692	392	695	110	286
Κυκλάδων	354	352	82	148	485	511	25	48
Λέσβου	323	275	170	411	881	1.268	113	151
Σάμου	167	277	29	90	163	164	20	67
Χίου	70	57	15	59	176	183	12	27
Κρήτη	2.455	4.128	6.233	61.736	1.616	2.226	1.089	6.184
Ηρακλείου	1.162	2.865	2.949	28.482	843	1.445	136	332
Λασιθίου	353	393	3.017	31.713	179	176	909	5.725
Ρεθύμνης	319	333	110	674	237	204	29	61
Χανίων	621	537	157	868	357	400	15	66

1=εκτάσεις, 2=παραγωγή

Table 3a. Continued

Areas in stremmas, production in tons

Σπαράγγια Asparagus		Φράουλες Strawberries		Λοιπά λαχανικά Other		Geographic region and department
1	2	1	2	1	2	
46.752	21.706	3.342	7.332	130.131	240.151	Greece, total
2	3	1	2	13.558	27.953	Attiki
2.305	1.442	533	1.101	22.959	51.461	Rest of Central Greece and Evia
2.297	1.440	486	1.021	1.937	1.225	Etolia and Akarnania
—	—	—	—	9.704	32.563	Viotia
—	—	—	—	6.955	10.879	Evia
—	—	4	1	193	84	Evritania
8	2	3	1	3.988	6.608	Fthiotida
—	—	40	78	182	103	Fokida
462	266	1.228	3.400	26.662	47.025	Peloponnissos
—	—	—	—	2.911	3.955	Argolida
—	—	—	—	952	850	Arkadia
3	2	217	519	5.215	4.979	Achaia
450	253	983	2.867	11.386	27.027	Iliia
—	—	25	14	1.903	1.705	Korinthia
1	1	—	—	1.704	4.202	Lakonia
8	10	3	1	2.591	4.308	Messinia
2	1	7	2	3.548	2.761	Ionian Islands
2	1	2	1	546	360	Zakynthos
—	—	3	—	2.379	2.075	Kerkyra
—	—	2	—	479	293	Kefallinia
—	—	—	—	144	34	Lefkada
3	2	3	1	3.057	4.024	Ipiros
—	—	—	—	1.214	1.794	Arta
3	2	—	—	438	297	Thesprotia
—	—	3	1	489	355	Ioannina
—	—	—	—	916	1.577	Preveza
20	18	126	170	13.582	30.287	Thessalia
—	—	4	3	3.292	8.656	Karditsa
20	18	121	167	2.206	3.801	Larissa
—	—	—	—	3.625	9.372	Magnissia
—	—	1	1	4.459	8.459	Trikala
36.024	15.780	1.152	1.692	24.771	50.475	Makedonia
—	—	2	1	106	58	Grevena
—	—	1	1	1.276	1.667	Drama
4.776	2.389	36	49	3.327	14.548	Imathia
309	299	2	1	6.771	13.635	Thessaloniki
11.612	7.286	1	—	3.294	4.712	Kavala
—	—	1	1	418	551	Kastoria
—	—	2	1	642	659	Kilkis
—	—	2	1	736	747	Kozani
18.669	5.157	54	54	2.697	5.172	Pella
32	16	1.013	1.566	1.274	2.350	Pieria
486	494	2	1	972	1.325	Serres
140	140	35	17	1.007	1.103	Florina
—	—	1	1	2.251	3.949	Chalkidiki
7.875	4.156	2	3	5.416	4.892	Thraki
4.742	3.059	2	3	1.274	1.275	Evros
3.003	1.060	—	—	3.075	2.083	Xanthi
130	37	—	—	1.067	1.533	Rodopi
9	1	145	459	6.692	4.801	Aegean Islands
7	1	131	454	1.495	1.223	Dodekanissos
—	—	4	3	1.393	988	Kyklades
2	—	8	1	2.199	1.545	Lesvos
—	—	2	1	883	562	Samos
—	—	—	—	722	484	Chios
50	36	145	502	9.886	16.471	Kriti
20	6	138	499	3.479	3.858	Iraklio
—	—	1	—	2.495	10.389	Lassithi
—	—	1	—	1.487	839	Rethymno
30	30	5	3	2.425	1.385	Chania

1=areas, 2=production

Πίνακας 36. Κηπευτική γη. Εκτάσεις γης λαχανόκηπων και αγρών που φυτεύτηκαν με λαχανικά και λοιπές κηπευτικές καλλιέργειες, κατά γεωγραφικό διαμέρισμα και νομό: 2005

Table 3b. Garden area. Areas of vegetable gardens and fields under vegetables and other garden crops, by geographic region and department: 2005

Εκτάσεις σε στρέμματα

Areas in stremmas

Γεωγραφικό διαμέρισμα και νομός	Κηπευτική γη Garden area		Λοιπές κηπευτικές καλλιέργειες—Other garden crops							Θερμοκήπια Greenhouses		Geographic region and department
	Σύνολο Total	Από αυτή: έκταση γης λαχανόκηπων, αγρών που φυτεύτηκαν με λαχανικά και θερμοκήπια Thereof: area of vegetable gardens, fields under vegetables and greenhouses	Σύνολο Total	Φυτώρια—Seedlings				Καπνοσπορεία Tobacco seedlings	Εμπορικοί ανθοκηποι Commercial flower gardens	Για άνθη For flowers	Για λαχανικά For vegetables	
				Καρποφόρων δένδρων Fruit trees	Δασικών δένδρων Forest trees	Καλλωπιστικών φυτών Decorative plants	Αμερικάνικων αμπελιών American vines					
Σύνολο Ελλάδος	1.112.672	1.068.312	44.360	3.334	1.746	2.357	2.449	23.614	7.004	3.856	52.077	Greece, total
Αττική	58.282	52.348	5.934	39	6	505	98	—	3.895	1.391	1.674	Attiki
Λοιπή Στερεά Ελλάς και Εύβοια	208.373	202.051	6.322	298	498	521	845	2.689	1.186	285	1.272	Rest of Central Greece and Evia
Αιτωλίας και Ακαρνανίας	25.857	23.458	2.399	117	—	223	—	1.918	46	95	810	Etolia and Akarnania
Βοιωτίας	82.920	80.670	2.250	8	100	113	825	—	1.107	97	32	Viotia
Ευβοίας	51.926	51.858	68	6	—	12	20	—	9	21	232	Evia
Ευρυτανίας	2.074	2.065	9	—	—	—	—	9	—	—	1	Evritania
Φθιώτιδος	43.936	42.387	1.549	166	353	172	—	762	24	72	191	Fthiotida
Φωκίδος	1.660	1.613	47	1	45	1	—	—	—	—	6	Fokida
Πελοπόννησος	242.769	240.117	2.652	905	42	146	790	61	310	398	11.447	Peloponnissos
Αργολίδος	38.549	38.355	194	44	—	2	5	59	5	79	673	Argolida
Αρκαδίας	15.565	15.425	140	98	5	9	—	—	3	25	399	Arkadia
Αχαΐας	37.784	37.618	166	14	30	26	—	2	40	54	307	Achaia
Ηλείας	83.602	83.506	96	14	—	—	—	—	10	72	5.553	Illia
Κορινθίας	19.702	17.931	1.771	678	—	23	785	—	216	69	222	Korinthia
Λακωνίας	18.200	18.086	114	21	—	66	—	—	—	27	1.571	Lakonia
Μεσσηνίας	29.367	29.196	171	36	7	20	—	—	36	72	2.722	Messinia
Ιόνιοι Νήσοι	20.027	19.902	125	45	—	26	1	—	32	21	606	Ionian Islands
Ζακύνθου	4.167	4.151	16	—	—	1	—	—	10	5	423	Zakynthos
Κερκύρας	10.945	10.929	16	—	—	5	1	—	5	5	137	Kerkyra
Κεφαλληνίας	3.605	3.512	93	45	—	20	—	—	17	11	14	Kefallinia
Λευκάδος	1.310	1.310	—	—	—	—	—	—	—	—	32	Lefkada
Ήπειρος	30.691	30.283	408	172	60	45	—	36	35	60	2.300	Ipiros
Άρτης	10.251	10.030	221	158	—	35	—	20	3	5	373	Arta
Θεσπρωτίας	3.009	3.009	—	—	—	—	—	—	—	—	69	Thesprotia
Ιωαννίνων	6.179	6.110	69	—	60	—	—	6	—	3	204	Ioannina
Πρεβέζης	11.252	11.134	118	14	—	10	—	10	32	52	1.654	Preveza
Θεσσαλία	113.053	109.111	3.942	146	386	162	66	2.291	578	313	2.019	Thessalia
Καρδίτσης	16.145	15.774	371	—	30	4	—	300	10	27	141	Karditsa
Λαρίσης	53.222	50.827	2.395	124	356	142	46	1.696	10	21	425	Larissa
Μαγνησίας	23.078	22.318	760	—	—	6	—	—	530	224	374	Magnissia
Τρικάλων	20.608	20.192	416	22	—	10	20	295	28	41	1.079	Trikala

Πίνακας 36—Table 3b. Συνέχεια—Continued

Εκτάσεις σε στρέμματα

Areas in stremmas

Γεωγραφικό διαμέρισμα και νομός	Κηπευτική γη Garden area		Λοιπές κηπευτικές καλλιέργειες—Other garden crops							Θερμοκήπια Greenhouses		Geographic region and department
	Σύνολο Total	Από αυτή: έκταση γης λαχανόκηπων, αγρών που φυτεύτηκαν με λαχανικά και θερμο- κήπια Thereof: area of vegetable gardens, fields under vege- tables and greenhouses	Σύνολο Total	Φυτώρια—Seedlings				Καπνο- σπο- ρεία To- bacco seed- lings	Εμπο- ρικοί ανθό- κηποι Com- mer- cial flower gar- dens	Για άνθη For flow- ers	Για λαχα- νικά For vege- tables	
				Καρ- ποφό- ρων δέν- δρων Fruit trees	Δασι- κών δέν- δρων Forest trees	Καλλω- πιστι- κών φυτών Decor- ative plants	Αμε- ρικάνι- κων αμπε- λιών Ameri- can vines					
Μακεδονία	247.550	227.093	20.457	1.623	634	881	425	15.672	573	649	9.407	Macedonia
Γρεβενών	2.454	2.327	127	—	—	—	—	127	—	—	16	Grevena
Δράμας	9.086	8.428	658	—	177	32	—	409	20	20	248	Drama
Ημαθίας	26.448	24.454	1.994	1.080	12	15	360	438	38	51	3.113	Imathia
Θεσσαλονίκης	50.015	48.053	1.962	5	30	447	3	1.075	161	241	1.969	Thessaloniki
Καβάλας	29.725	29.164	561	15	193	—	7	282	35	29	217	Kavala
Καστορίας	4.798	4.762	36	—	—	—	—	31	—	5	31	Kastoria
Κιλκίς	11.073	10.358	715	—	—	6	—	534	162	13	43	Kilkis
Κοζάνης	6.508	5.566	942	—	—	7	—	906	14	15	23	Kozani
Πέλλης	47.011	45.356	1.655	503	32	254	—	737	85	44	2.420	Pella
Πιερίας	19.533	12.142	7.391	1	20	10	55	7.247	17	41	149	Pieria
Σερρών	23.031	18.991	4.040	2	105	40	—	3.796	4	93	463	Serres
Φλωρίνης	3.298	3.259	39	—	—	—	—	20	2	17	8	Florina
Χαλκιδικής	14.570	14.233	337	17	65	70	—	70	35	80	707	Chalkidiki
Θράκη	59.836	56.612	3.224	20	93	30	155	2.865	13	48	471	Thraki
Έβρου	21.885	21.705	180	20	—	5	—	137	1	17	194	Evros
Ξάνθης	21.824	20.748	1.076	—	3	—	—	1.035	12	26	101	Xanthi
Ροδόπης	16.127	14.159	1.968	—	90	25	155	1.693	—	5	176	Rodopi
Νήσοι Αιγαίου	46.958	46.785	173	21	15	16	—	—	29	92	2.478	Aegean Islands
Δωδεκανήσου	11.646	11.557	89	16	4	15	—	—	16	38	838	Dodekanissos
Κυκλάδων	13.553	13.540	13	3	1	—	—	—	4	5	647	Kyklades
Λέσβου	13.649	13.626	23	—	10	—	—	—	6	7	684	Lesvos
Σάμου	4.367	4.327	40	2	—	1	—	—	1	36	225	Samos
Χίου	3.743	3.735	8	—	—	—	—	—	2	6	84	Chios
Κρήτη	85.133	84.010	1.123	65	12	25	69	—	353	599	20.403	Kriti
Ηρακλείου	37.129	36.306	823	42	8	10	69	—	299	395	6.747	Iraklio
Λασιθίου	20.184	20.033	151	1	—	10	—	—	—	140	10.639	Lassithi
Ρεθύμνης	10.501	10.397	104	2	—	—	—	—	54	48	276	Rethymno
Χανίων	17.319	17.274	45	20	4	5	—	—	—	16	2.741	Chania



4. Αμπέλια και σταφιδάμπελα

Πίνακας 4α. Εκτάσεις και παραγωγή, κατά γεωγραφικό διαμέρισμα και νομό: 2005

Εκτάσεις σε στρέμματα, παραγωγή σε τόνους

Γεωγραφικό διαμέρισμα και νομός	Σύνολο αμπελιών—Total vines				Αμπέλια για κρασί—	
	Εκτάσεις Areas	Παραγωγή: (1)—Production of grapes for: (1)			Εκτάσεις Areas	Παραγωγή: (1)—
		σταφυλιών που γλευκοποιήθηκαν (2) wine	επιτραπέζιων σταφυλιών table use	σταφίδων raisins		σταφυλιών που γλευκοποιήθηκαν (2) wine
Σύνολο Ελλάδος	1.263.509	707.762	189.213	76.721	697.991	611.487
Αττική	74.138	51.351	811	—	73.510	51.351
Λοιπή Στερεά Ελλάς και Εύβοια	96.077	91.911	2.001	13	93.535	91.347
Αιτωλίας και Ακαρνανίας	6.823	3.257	219	—	6.430	3.209
Βοιωτίας	37.709	47.308	147	—	37.509	47.308
Ευβοίας	36.063	29.697	1.095	—	35.155	29.571
Ευρυτανίας	537	222	28	—	459	186
Φθιώτιδος	12.210	9.424	486	13	11.264	9.072
Φωκίδος	2.735	2.004	26	—	2.718	2.001
Πελοπόννησος	472.145	214.728	62.890	46.953	193.121	201.653
Αργολίδος	8.977	7.829	1.272	18	7.921	7.807
Αρκαδίας	17.852	14.228	123	—	17.442	14.069
Αχαΐας	104.230	82.963	2.365	12.868	51.091	79.662
Ηλείας	78.061	35.623	842	12.171	38.046	35.155
Κορινθίας	189.555	45.331	57.709	11.851	46.900	36.215
Λακωνίας	7.973	5.222	176	—	7.890	5.222
Μεσσηνίας	65.497	23.533	402	10.044	23.831	23.523
Ιόνιοι Νήσοι	60.177	24.807	463	5.106	39.479	24.790
Ζακύνθου	30.632	11.620	218	5.007	10.728	11.620
Κερκύρας	10.140	5.780	138	1	9.923	5.765
Κεφαλληνίας	12.819	6.143	83	98	12.260	6.141
Λευκάδος	6.586	1.265	23	—	6.568	1.264
Ήπειρος	7.809	5.458	252	7	7.569	5.448
Άρτης	503	322	16	—	441	316
Θεσπρωτίας	156	85	21	—	109	82
Ιωαννίνων	6.473	4.512	109	—	6.459	4.511
Πρεβέζης	677	540	107	7	560	540
Θεσσαλία	58.879	83.245	15.455	1	36.529	58.012
Καρδίτσας	10.532	6.879	332	—	5.308	4.015
Λαρίσης	36.224	66.319	13.344	1	22.664	45.304
Μαγνησίας	4.900	5.797	335	—	4.813	5.785
Τρικάλων	7.223	4.251	1.443	—	3.744	2.907
Μακεδονία	136.400	97.633	82.407	5	79.151	69.539
Γρεβενών	3.062	1.557	386	—	2.603	1.518
Δράμας	7.004	5.365	304	—	6.339	5.147
Ημαθίας	8.168	9.375	241	—	7.911	9.256
Θεσσαλονίκης	16.235	17.891	5.348	5	10.130	12.482
Καβάλας	37.273	22.888	53.908	—	4.480	5.548
Καστοριάς	1.897	921	107	—	1.162	609
Κιλίκης	4.894	3.152	500	—	3.884	3.150
Κοζάνης	12.499	5.699	396	—	11.435	5.424
Πέλλης	7.966	7.626	881	—	6.953	6.904
Πιερίας	2.168	869	1.602	—	902	541
Σερρών	7.008	5.351	2.860	—	4.300	3.304
Φλωρίνης	9.256	7.442	27	—	9.212	7.442
Χαλκιδικής	18.970	9.498	15.849	—	9.840	8.215
Θράκη	6.603	3.571	1.194	—	4.662	2.918
Έβρου	4.321	2.272	920	—	3.070	1.806
Ξάνθης	552	308	83	—	295	167
Ροδόπης	1.730	991	191	—	1.297	945
Νήσοι Αιγαίου	94.824	41.075	4.328	11	86.796	40.341
Δωδεκανήσου	17.667	7.783	2.077	3	15.252	7.707
Κυκλάδων	41.242	9.228	526	4	39.284	9.181
Λέσβου	13.551	7.191	1.172	—	11.043	6.614
Σάμου	20.336	16.622	215	4	20.146	16.607
Χίου	2.028	251	338	—	1.071	232
Κρήτη	256.457	93.983	19.411	24.627	83.639	66.089
Ηρακλείου	194.547	63.606	18.100	22.622	34.750	36.162
Λασιθίου	23.760	6.274	288	1.118	16.449	6.188
Ρεθύμνης	18.561	6.501	436	815	13.594	6.314
Χανίων	19.589	17.602	587	72	18.846	17.425

4. Vines (grapes and raisins)

Table 4a. Areas and production, by geographic region and department: 2005

Areas in stremmas, production in tons

Grapes for wine		Αμπέλια επιτραπέζιων σταφυλιών—Table grapes				Geographic region and department
Production of grapes for: ⁽¹⁾		Εκτάσεις Areas	Παραγωγή: ⁽¹⁾ —Production of grapes for: ⁽¹⁾			
επιτραπέζιων σταφυλιών table use	σταφίδων raisins		σταφυλιών που γλευκοποιήθηκαν (2) wine	επιτραπέζιων σταφυλιών table use	σταφίδων raisins	
8.202	12	120.425	66.583	119.019	10	Greece, total
3	—	624	—	778	—	Attiki
621	—	2.472	564	1.379	—	Rest of Central Greece and Evia
99	—	393	48	120	—	Etolia and Akarnania
12	—	200	—	135	—	Viotia
374	—	908	126	721	—	Evia
22	—	78	35	6	—	Evritania
90	—	876	352	396	—	Fthiotida
24	—	17	3	2	—	Fokida
1.394	—	11.270	3.477	8.402	—	Peloponnissos
1	—	651	22	836	—	Argolida
55	—	410	159	68	—	Arkadia
890	—	2.258	2.000	1.403	—	Achaia
273	—	767	54	563	—	Ilia
10	—	6.683	1.235	5.118	—	Korinthia
119	—	83	—	57	—	Lakonia
47	—	418	7	356	—	Messinia
124	—	544	17	335	—	Ionian Islands
53	—	170	—	163	—	Zakynthos
21	—	211	15	116	—	Kerkyra
31	—	145	1	53	—	Kefallinia
20	—	18	1	4	—	Lefkada
187	7	240	10	65	—	Ipiros
1	—	62	6	15	—	Arta
—	—	47	3	20	—	Thesprotia
100	—	14	1	9	—	Ioannina
86	7	117	—	21	—	Preveza
2.455	1	22.293	25.234	12.748	—	Thessalia
93	—	5.224	2.863	239	—	Karditsa
2.054	1	13.560	21.015	11.290	—	Larissa
16	—	35	12	73	—	Magnissia
291	—	3.474	1.344	1.147	—	Trikala
1.523	1	57.249	28.094	80.884	4	Macedonia
155	—	459	39	230	—	Grevena
91	—	665	218	213	—	Drama
64	—	257	119	177	—	Imathia
92	1	6.105	5.409	5.256	4	Thessaloniki
94	—	32.793	17.340	53.814	—	Kavala
33	—	735	313	74	—	Kastoria
2	—	1.010	1	498	—	Kilkis
204	—	1.064	275	192	—	Kozani
279	—	1.013	722	603	—	Pella
21	—	1.266	328	1.581	—	Pieria
358	—	2.708	2.047	2.502	—	Serres
2	—	44	—	24	—	Florina
129	—	9.130	1.284	15.720	—	Chalkidiki
433	—	1.941	653	762	—	Thraki
405	—	1.251	466	516	—	Evros
16	—	257	141	68	—	Xanthi
13	—	433	46	178	—	Rodopi
769	4	8.009	734	3.557	5	Aegean Islands
88	—	2.413	76	1.987	3	Dodekanisoss
181	—	1.948	47	344	1	Kyklades
306	—	2.508	577	867	—	Lesvos
136	3	183	15	79	—	Samos
57	—	957	19	281	—	Chios
692	1	15.783	7.801	10.109	1	Kriti
188	—	14.420	7.479	9.513	—	Iraklio
106	—	324	45	125	—	Lassithi
141	—	605	134	214	1	Rethymno
258	—	434	143	258	—	Chania

Πίνακας 4α. Συνέχεια

Εκτάσεις σε στρέμματα, παραγωγή σε τόνους

Γεωγραφικό διαμέρισμα και νομός	Σταφιδάμπελα—					
	Κορινθιακής—Currants				Σουλτανίνας—	
	Εκτάσεις Areas	Παραγωγή: (1)—Production of grapes for: (1)			Εκτάσεις Areas	Παραγωγή: (1)—
		σταφυλιών που γλευκοποιήθηκαν (2) wine	επιτραπέζιων σταφυλιών table use	σταφίδων raisins		σταφυλιών που γλευκοποιήθηκαν (2) wine
Σύνολο Ελλάδος	201.743	1.748	66	47.187	242.301	27.718
Αττική	—	—	—	—	—	—
Λοιπή Στερεά Ελλάς και Εύβοια	—	—	—	—	—	—
Αιτωλίας και Ακαρνανίας	—	—	—	—	—	—
Βοιωτίας	—	—	—	—	—	—
Ευβοίας	—	—	—	—	—	—
Ευρυτανίας	—	—	—	—	—	—
Φθιώτιδος	—	—	—	—	—	—
Φωκίδος	—	—	—	—	—	—
Πελοπόννησος	180.924	1.748	62	42.020	86.554	7.850
Αργολίδος	77	—	—	15	328	—
Αρκαδίας	—	—	—	—	—	—
Αχαΐας	50.536	1.294	62	12.790	94	6
Ηλείας	39.029	398	1	12.106	196	16
Κορινθίας	50.038	53	—	7.066	85.934	7.828
Λακωνίας	—	—	—	—	—	—
Μεσσηνίας	41.244	3	—	10.043	2	—
Ιόνιοι Νήσοι	20.148	—	2	5.105	4	—
Ζακύνθου	19.733	—	1	5.007	1	—
Κερκύρας	3	—	1	—	1	—
Κεφαλληνίας	412	—	—	98	2	—
Λευκάδος	—	—	—	—	—	—
Ήπειρος	—	—	—	—	—	—
Άρτης	—	—	—	—	—	—
Θεσπρωτίας	—	—	—	—	—	—
Ιωαννίνων	—	—	—	—	—	—
Πρεβέζης	—	—	—	—	—	—
Θεσσαλία	3	—	2	—	49	—
Καρδίτσας	—	—	—	—	—	—
Λαρίσης	—	—	—	—	—	—
Μαγνησίας	3	—	2	—	49	—
Τρικάλων	—	—	—	—	—	—
Μακεδονία	—	—	—	—	—	—
Γρεβενών	—	—	—	—	—	—
Δράμας	—	—	—	—	—	—
Ημαθίας	—	—	—	—	—	—
Θεσσαλονίκης	—	—	—	—	—	—
Καβάλας	—	—	—	—	—	—
Καστοριάς	—	—	—	—	—	—
Κιλίκης	—	—	—	—	—	—
Κοζάνης	—	—	—	—	—	—
Πέλλης	—	—	—	—	—	—
Πιερίας	—	—	—	—	—	—
Σερρών	—	—	—	—	—	—
Φλωρίνης	—	—	—	—	—	—
Χαλκιδικής	—	—	—	—	—	—
Θράκη	—	—	—	—	—	—
Έβρου	—	—	—	—	—	—
Ξάνθης	—	—	—	—	—	—
Ροδόπης	—	—	—	—	—	—
Νήσοι Αιγαίου	—	—	—	—	11	—
Δωδεκανήσου	—	—	—	—	1	—
Κυκλάδων	—	—	—	—	10	—
Λέσβου	—	—	—	—	—	—
Σάμου	—	—	—	—	—	—
Χίου	—	—	—	—	—	—
Κρήτη	668	—	—	62	155.683	19.867
Ηρακλείου	—	—	—	—	144.754	19.739
Λασιθίου	668	—	—	62	6.309	42
Ρεθύμνης	—	—	—	—	4.313	53
Χανίων	—	—	—	—	307	34

- (1) Περιλαμβάνεται και η παραγωγή κληματαριών, αναδενδράδων κλπ.
(2) Σταφύλια που γλευκοποιήθηκαν μέσα και έξω από την κοινότητα (ή δήμο) παραγωγής τους.

Table 4a. Continued

Areas in stremmas, production in tons

Vines for raisins						Geographic region and department
Soulтанas		Λοιπά—Other				
Production of grapes for: (1)		Εκτάσεις Areas	Παραγωγή: (1)—Production of grapes for: (1)			
επιτραπέζιων σταφυλιών table use	σταφιδών raisins		σταφυλιών που γλευκοποιήθηκαν (2) wine	επιτραπέζιων σταφυλιών table use	σταφιδών raisins	
61.864	29.336	1.049	226	61	176	Greece, total
—	—	4	—	30	—	Attiki
—	—	70	—	—	13	Rest of Central Greece and Evia
—	—	—	—	—	—	Etolia and Akarnania
—	—	—	—	—	—	Viotia
—	—	—	—	—	—	Evia
—	—	—	—	—	—	Evritania
—	—	70	—	—	13	Fthiotida
—	—	—	—	—	—	Fokida
53.031	4.856	276	—	1	76	Peloponnissos
435	3	—	—	—	—	Argolida
—	—	—	—	—	—	Arkadia
10	24	251	—	1	54	Achaia
4	43	23	—	—	22	Ilia
52.581	4.786	—	—	—	—	Korinthia
—	—	—	—	—	—	Lakonia
—	1	2	—	—	1	Messinia
1	—	2	—	1	—	Ionian Islands
1	—	—	—	—	—	Zakynthos
—	—	2	—	1	—	Kerkyra
—	—	—	—	—	—	Kefallinia
—	—	—	—	—	—	Lefkada
—	—	—	—	—	—	Ipiros
—	—	—	—	—	—	Arta
—	—	—	—	—	—	Thesprotia
—	—	—	—	—	—	Ioannina
—	—	—	—	—	—	Preveza
245	—	5	—	5	—	Thessalia
—	—	—	—	—	—	Karditsa
—	—	—	—	—	—	Larissa
245	—	—	—	—	—	Magnissia
—	—	5	—	5	—	Trikala
—	—	—	—	—	—	Makedonia
—	—	—	—	—	—	Grevena
—	—	—	—	—	—	Drama
—	—	—	—	—	—	Imathia
—	—	—	—	—	—	Thessaloniki
—	—	—	—	—	—	Kavala
—	—	—	—	—	—	Kastoria
—	—	—	—	—	—	Kilkis
—	—	—	—	—	—	Kozani
—	—	—	—	—	—	Pella
—	—	—	—	—	—	Pieria
—	—	—	—	—	—	Serres
—	—	—	—	—	—	Florina
—	—	—	—	—	—	Chalkidiki
—	—	—	—	—	—	Thraki
—	—	—	—	—	—	Evros
—	—	—	—	—	—	Xanthi
—	—	—	—	—	—	Rodopi
3	3	8	—	—	1	Aegean Islands
3	—	1	—	—	—	Dodekanissos
—	3	—	—	—	—	Kyklades
—	—	—	—	—	—	Lesvos
—	—	7	—	—	—	Samos
—	—	—	—	—	—	Chios
8.585	24.476	684	226	25	87	Kriti
8.387	22.539	623	226	14	83	Iraklio
56	1.054	10	—	—	2	Lassithi
72	813	49	—	10	1	Rethymno
70	71	2	—	1	1	Chania

(1) Including also production of other vines.

(2) Grapes made into wine within and outside the commune (or municipality) of production.

5. Δενδρώδεις καλλιέργειες

Πίνακας 5α. Εκτάσεις συνεχών (κανονικών) δενδρώνων, κατά γεωγραφικό διαμέρισμα και νομό: 2005

Εκτάσεις σε στρέμματα

Γεωγραφικό διαμέρισμα και νομός	Γενικό σύνολο Grand total	Εσπεριδοειδή—Citrus trees				Οπωροφόρα δένδρα—Fruit trees					
		Σύνολο (1) Total	Πορτοκαλιές Orange trees	Λεμονιές Lemon trees	Μανταρινιές Mandarin trees	Σύνολο (1) Total	Μηλιές Apple trees	Αχλαδιές Pear trees	Ροδακινιές Peach trees	Βερικοκιές Apricot trees	Κερασιές Cherry trees
Σύνολο Ελλάδος	10.099.559	577.931	400.149	104.517	69.083	778.738	133.544	43.484	432.656	56.965	93.903
Αττική	263.173	6.925	1.177	4.423	1.314	1.284	3	235	174	94	205
Λοιπή Στερεά Ελλάδα και Εύβοια	1.320.076	40.446	28.789	6.853	4.782	10.800	2.818	1.557	1.355	397	4.143
Αιτωλίας και Ακαρνανίας	263.775	33.643	25.787	3.552	4.292	1.086	142	584	203	91	36
Βοιωτίας	198.152	131	15	105	11	223	62	99	23	19	6
Ευβοίας	324.330	4.547	2.464	1.803	277	3.994	945	514	454	154	1.530
Ευρυτανίας	8.492	—	—	—	—	248	207	4	5	—	32
Φθιώτιδος	441.925	39	9	22	1	4.789	1.089	331	670	133	2.504
Φωκίδος	83.402	2.086	514	1.371	201	460	373	25	—	—	35
Πελοπόννησος	2.933.080	349.843	236.376	77.969	33.335	63.500	12.243	5.338	1.939	34.601	6.226
Αργολίδος	416.163	124.454	102.159	1.441	20.614	14.346	37	446	410	13.370	—
Αρκαδίας	212.077	2.640	1.101	646	873	13.879	6.694	1.734	150	577	2.981
Αχαΐας	146.895	33.997	5.588	27.699	589	5.582	1.600	607	478	326	2.353
Ηλείας	344.615	46.054	31.793	9.317	4.763	1.282	70	267	529	256	155
Κορινθίας	280.334	53.672	16.414	34.454	2.696	26.005	3.144	2.048	233	19.661	519
Λακωνίας	739.063	77.398	72.033	1.304	2.855	522	263	31	4	21	34
Μεσσηνίας	793.933	11.628	7.288	3.108	945	1.884	435	205	135	390	184
Ιόνιοι Νήσοι	455.143	10.547	5.609	4.495	438	1.286	552	275	156	88	147
Ζακύνθου	83.112	1.554	477	1.038	39	50	4	3	5	16	4
Κεφάλους	238.028	5.910	4.127	1.553	228	883	493	154	142	58	25
Κεφαλληνίας	50.675	1.495	630	722	143	326	39	108	9	13	118
Λευκάδος	83.328	1.588	375	1.182	28	27	16	10	—	1	—
Ήπειρος	363.269	90.427	71.782	3.844	14.750	2.840	1.623	395	519	39	176
Άρτας	141.907	70.516	65.022	340	5.110	1.513	1.190	131	107	10	40
Θεσπρωτίας	90.886	12.237	3.377	294	8.566	315	86	66	96	5	20
Ιωαννίνων	4.466	8	—	8	—	744	310	36	282	—	105
Πρεβέζης	126.010	7.666	3.383	3.202	1.074	268	37	162	34	24	11
Θεσσαλία	584.213	798	405	146	247	85.043	46.163	14.972	12.130	3.226	5.245
Καρδίτσας	8.452	—	—	—	—	769	443	103	51	4	166
Λαρίσης	222.494	2	—	2	—	47.984	20.325	10.927	10.215	2.726	3.281
Μαγνησίας	317.076	793	405	141	247	32.216	22.646	3.670	1.237	426	1.463
Τρικάλων	36.191	3	—	3	—	4.074	2.749	272	627	70	335
Μακεδονία	1.315.924	117	52	44	21	596.432	65.699	16.218	414.815	17.085	73.167
Γρεβενών	16.632	—	—	—	—	1.622	422	38	—	—	1.132
Δράμας	11.974	—	—	—	—	803	230	201	101	4	228
Ημαθίας	249.695	—	—	—	—	239.654	19.270	6.865	197.849	982	10.586
Θεσσαλονίκης	50.458	—	—	—	—	2.736	673	548	678	131	610
Καβάλας	142.816	3	3	—	—	2.487	357	413	781	225	621
Καστοριάς	17.334	—	—	—	—	12.638	12.197	359	3	—	25
Κιλίκης	11.968	—	—	—	—	2.388	188	64	651	87	1.323
Κοζάνης	25.815	—	—	—	—	17.902	7.911	577	8.789	81	250
Πέλλης	313.756	—	—	—	—	278.803	18.161	3.761	193.460	6.810	52.657
Πιερίας	67.806	—	—	—	—	12.220	1.593	669	4.264	1.485	3.787
Σερρών	80.935	—	—	—	—	3.692	783	692	688	28	1.498
Φλώρινης	18.708	—	—	—	—	12.102	3.396	1.312	6.981	244	13
Χαλκιδικής	308.027	114	49	44	21	9.385	518	719	570	7.008	437
Θράκη	90.539	15	—	15	—	4.876	385	307	199	65	3.685
Έβρου	62.575	15	—	15	—	637	210	125	58	36	77
Ξάνθης	10.787	—	—	—	—	326	14	38	58	9	107
Ροδόπης	17.177	—	—	—	—	3.913	161	144	83	20	3.501
Νήσοι Αιγαίου	875.235	21.637	9.912	4.062	7.573	5.441	1.072	1.503	1.213	803	303
Δωδεκανήσου	184.256	9.044	4.412	1.189	3.431	1.872	33	185	968	366	1
Κυκλάδων	33.322	2.860	833	1.593	372	645	14	142	86	320	4
Λέσβου	485.016	1.148	962	151	35	2.372	823	1.105	98	26	238
Σάμου	106.657	1.345	1.139	119	82	428	202	71	45	83	—
Χίου	65.984	7.240	2.566	1.010	3.653	124	—	—	16	8	60
Κρήτη	1.898.907	57.176	46.047	2.666	6.623	7.236	2.986	2.684	156	567	606
Ηρακλείου	838.988	6.110	4.305	1.039	664	4.948	2.065	2.297	36	345	32
Λασιθίου	303.356	968	563	236	160	920	647	175	21	51	8
Ρεθύμνης	285.940	3.768	2.296	412	296	844	120	66	16	84	545
Χανίων	470.623	46.330	38.883	979	5.503	524	154	146	83	87	21

(1) Στα σύνολα περιλαμβάνονται και τα εξής είδη:

- α) **Εσπεριδοειδή:** νεραντζιές, κιτριές, περγαμοτιές και φράπες.
- β) **Οπωροφόρα δένδρα:** βυσσινιές, κυδωνιές, κορομηλιές και συκιές νωπών σύκων.
- γ) **Δένδρα για ξηρούς και αποξηραίνόμενους καρπούς:** φιστικιές, καστανιές και χαρουπιές.
- δ) **Λοιπά δένδρα:** ακτινίδια, αβοκάντο, μαστιχοδένδρα, ροδιές, μουσμουλιές και μπανανιές.

5. Tree crops

Table 5a. Areas of compact plantations, by geographic region and department: 2005

Areas in stremmas

Δένδρα για Ξηρούς και αποξηραίνόμενους καρπούς—Nuts and dried fruit trees						Λοιπά δένδρα—Other trees		Geographic region and department
Σύνολο (1) Total	Συκιές (Ξερών σύκων) Fig trees (for dry figs)	Δαμασκηνιές (Ξε- ρών δαμάσκημων) Plum trees (for dry plums)	Αμυγδα- λιές Almond trees	Καρυδιές Walnut trees	Λεπτοκαρυές (Φουντουκιές) Hazelnut trees	Σύνολο (1) Total	Ελιές Olive trees	
523.710	62.203	2.663	176.129	89.801	7.491	8.219.180	7.973.213	Greece, total
22.945	—	—	1.580	5	—	232.019	231.956	Attiki
80.069	13.119	133	22.726	12.895	137	1.188.761	1.180.991	Rest of Central Greece and Evia
6.999	—	—	3.665	2.788	30	222.047	220.612	Etolia and Akarnania
5.157	—	—	2.524	383	—	192.641	192.141	Visotia
26.142	13.119	123	3.076	2.331	16	289.647	289.323	Evia
4.915	—	—	16	2.595	—	3.329	3.329	Evrntania
29.775	—	—	7.822	3.580	91	407.322	401.824	Fthiotida
7.081	—	10	5.623	1.218	—	73.775	73.762	Fokida
110.377	47.135	29	13.092	27.703	47	2.409.360	2.399.682	Peloponnisos
2.114	—	—	1.067	619	—	275.249	274.676	Argolida
33.861	1.075	—	3.649	11.258	42	161.697	161.144	Arkadia
8.086	—	15	2.738	5.276	—	99.230	97.269	Achaia
2.469	—	12	1.024	1.338	—	294.810	291.337	Ilia
7.244	—	—	3.525	3.385	—	193.413	192.261	Korinthia
26.385	17.734	—	732	4.662	5	634.758	634.733	Lakonia
30.218	28.326	2	357	1.165	—	750.203	748.262	Messinia
3.151	8	—	2.629	329	6	440.159	436.499	Ionian Islands
66	—	—	45	17	—	81.442	81.427	Zakynthos
2.098	—	—	1.684	235	6	229.137	226.626	Kerkyra
658	8	—	574	75	—	48.196	47.084	Kefallinia
329	—	—	326	2	—	81.384	81.362	Lefkada
16.435	3	—	1.882	8.061	1.921	253.567	247.207	Ipiros
10.806	3	—	179	4.788	1.684	59.072	54.266	Arta
1.580	—	—	993	525	11	76.754	75.461	Thesprotia
2.881	—	—	276	2.142	98	833	809	Ioannina
1.168	—	—	434	606	128	116.908	116.671	Preveza
120.018	349	2.320	67.124	16.291	607	378.354	332.212	Thessalia
5.257	—	—	694	3.696	15	2.426	775	Karditsa
64.483	349	—	35.919	6.212	559	110.025	77.058	Larissa
43.127	—	2.320	30.090	739	—	240.940	239.989	Magnissia
7.151	—	—	421	5.644	33	24.963	14.390	Trikala
89.162	25	70	52.179	18.429	4.526	630.213	524.943	Makedonia
3.503	—	—	346	3.105	21	11.507	—	Grevena
2.101	—	—	696	1.172	218	9.070	6.117	Drama
1.997	—	—	971	535	16	8.044	1.887	Imathia
5.371	—	—	3.841	1.211	78	42.351	38.540	Thessaloniki
16.163	—	—	14.852	815	446	124.163	116.494	Kavala
1.974	—	—	88	1.606	57	2.722	—	Kastoria
6.817	—	6	3.385	566	69	2.763	1.744	Kilkis
6.077	25	60	2.526	2.853	220	1.836	1.544	Kozani
1.809	—	—	276	756	50	33.144	6.341	Pella
8.230	—	—	793	2.330	2.977	47.356	30.970	Pieria
22.674	—	—	21.495	879	218	54.569	43.951	Serres
4.454	—	4	1.082	1.507	16	2.152	—	Florina
7.992	—	—	1.828	1.094	140	290.536	277.355	Chalkidiki
6.589	—	—	2.589	3.034	244	79.059	37.473	Thraki
4.118	—	—	981	2.526	6	57.805	25.557	Evros
722	—	—	113	290	202	9.739	5.561	Xanthi
1.749	—	—	1.495	218	36	11.515	6.355	Rodopi
18.445	1.559	101	5.286	2.754	3	829.712	810.033	Aegean Islands
623	220	10	324	45	—	172.717	172.647	Dodekanissos
974	60	—	491	5	2	28.843	28.826	Kyklades
11.171	897	91	1.938	46	—	470.325	470.279	Lesvos
3.778	2	—	1.030	2.643	1	101.106	100.984	Samos
1.899	380	—	1.503	15	—	56.721	37.297	Chios
56.519	5	10	7.042	300	—	1.777.976	1.772.217	Kriti
3.121	—	—	173	56	—	824.809	823.457	Iraklio
18.947	—	—	6.072	30	—	282.521	281.913	Lassithi
26.341	5	—	87	200	—	254.987	254.094	Rethymno
8.110	—	10	710	14	—	415.659	412.753	Chania

(1) Total also includes:

a) **Citrus trees:** bitter orange, citron, bergamot and pomelo trees.

b) **Fruit trees:** sour cherry, quince, prunellas and fig trees for fresh figs.

c) **Nuts and dried fruit trees:** pistachio, chestnut and carob trees.

d) **Other trees:** Kiwifruit, avocado, mastic, pomegranate, medlar and banana trees.

Πίνακας 56. Αριθμός δένδρων και δενδροκομική παραγωγή των κυριότερων δενδρωδών καλλιεργειών, κατά γεωγραφικό διαμέρισμα και νομό: 2005

Παραγωγή σε τόνους

Γεωγραφικό διαμέρισμα και νομός	Πορτοκαλιές Orange trees			Λεμονιές Lemon trees		
	3	4	5	3	4	5
Σύνολο Ελλάδος	19.466.277	18.548.832	936.094	4.686.799	3.678.865	84.053
Αττική	58.930	40.325	1.293	209.268	170.360	4.122
Λοιπή Στερεά Ελλάς και Εύβοια	990.212	884.743	29.344	268.746	177.617	2.891
Αιτωλίας και Ακαρνανίας	826.265	779.242	27.074	148.483	110.822	1.650
Βοιωτίας	590	390	9	4.350	3.300	52
Ευβοίας	135.147	91.141	1.495	69.034	33.075	784
Ευρυτανίας	60	—	2	100	—	3
Φθιώτιδος	7.508	220	125	8.285	560	105
Φωκίδος	20.642	13.750	639	38.494	29.860	296
Πελοπόννησος	10.783.801	10.449.445	604.670	3.219.356	2.829.277	51.049
Αργολίδος	4.885.050	4.877.530	329.732	71.476	64.505	1.657
Αρκαδίας	51.024	41.750	2.213	27.090	20.700	763
Αχαΐας	261.678	170.371	5.769	1.173.345	1.017.874	13.457
Ηλείας	1.351.885	1.245.880	62.397	390.101	327.983	17.799
Κορινθίας	569.792	537.755	15.122	1.333.204	1.262.984	11.208
Λακωνίας	3.399.034	3.354.056	179.988	86.318	44.850	3.622
Μεσσηνίας	265.338	222.103	9.449	137.822	90.381	2.543
Ιόνιοι Νήσοι	279.375	191.652	8.821	228.688	141.129	5.957
Ζακύνθου	26.771	16.640	1.024	50.774	35.410	2.507
Κερκύρας	208.848	149.575	6.379	98.347	53.320	2.298
Κεφαλληνίας	28.321	15.837	616	36.697	18.459	645
Λευκάδος	15.435	9.600	802	42.870	33.940	507
Ήπειρος	3.169.268	3.145.946	164.567	132.727	106.526	4.305
Άρτης	2.863.074	2.855.130	145.482	25.909	12.816	1.576
Θεσπρωτίας	174.999	165.367	14.510	14.318	9.113	511
Ιωαννίνων	403	—	10	407	320	7
Πρεβέζης	130.792	125.449	4.565	92.093	84.277	2.211
Θεσσαλία	17.993	11.510	611	8.980	2.935	127
Καρδίτσας	100	—	6	20	—	—
Λαρίσης	30	—	1	180	60	3
Μαγνησίας	17.860	11.510	604	8.755	2.850	124
Τρικάλων	3	—	—	25	25	1
Μακεδονία	3.330	1.400	51	3.509	1.420	46
Γρεβενών	—	—	—	—	—	—
Δράμας	—	—	—	—	—	—
Ημαθίας	—	—	—	—	—	—
Θεσσαλονίκης	—	—	—	—	—	—
Καβάλας	100	100	4	25	—	—
Καστοριάς	—	—	—	—	—	—
Κιλκίς	—	—	—	—	—	—
Κοζάνης	—	—	—	8	—	—
Πέλλης	—	—	—	—	—	—
Πιερίας	50	—	2	86	—	3
Σερρών	—	—	—	—	—	—
Φλωρίνης	—	—	—	—	—	—
Χαλκιδικής	3.180	1.300	45	3.390	1.420	43
Θράκη	—	—	—	318	310	—
Έβρου	—	—	—	310	310	—
Ξάνθης	—	—	—	—	—	—
Ροδόπης	—	—	—	8	—	—
Νήσοι Αιγαίου	493.276	374.897	10.221	295.413	156.437	6.521
Δωδεκανήσου	149.352	123.421	3.934	78.376	41.012	1.525
Κυκλάδων	50.318	27.082	1.642	99.001	54.319	3.654
Λέσβου	66.350	26.340	894	18.699	3.335	312
Σάμου	51.233	34.869	1.458	17.219	3.356	260
Χίου	176.023	163.185	2.294	82.118	54.415	770
Κρήτη	3.670.092	3.448.914	116.517	319.794	92.854	9.034
Ηρακλείου	236.483	174.648	10.704	101.365	30.798	3.691
Λασιθίου	136.437	63.912	1.708	77.452	7.643	1.221
Ρεθύμνης	141.727	107.739	2.752	44.041	14.516	800
Χανίων	3.155.445	3.102.615	101.354	96.936	39.897	3.323

3=συνολικός αριθμός δένδρων.
4=δένδρα κανονικών δενδρώνων.
5=παραγωγή όλων των δένδρων.

Table 5b. Number of trees and tree production for principal tree cultivations, by geographic region and department: 2005

Production in tons

Μανταρινιές Mandarin trees			Μηλιές Apple trees			Geographic region and department
3	4	5	3	4	5	
3.600.672	3.237.065	126.570	6.471.322	5.869.057	250.019	Greece, total
74.365	63.982	1.390	2.915	50	48	Attiki
182.634	146.102	3.593	155.389	58.778	1.955	Rest of Central Greece and Evia
147.765	129.247	2.934	33.857	3.894	469	Etolia and Akarnania
360	195	4	1.390	440	19	Viotia
22.867	9.720	214	29.661	16.145	401	Evia
—	—	—	25.703	4.753	305	Evritania
2.612	30	30	43.892	25.546	556	Fthiotida
9.030	6.910	410	20.886	8.000	205	Fokida
1.693.214	1.601.946	44.415	423.843	328.181	16.787	Peloponnissos
1.097.075	1.090.835	23.058	1.380	890	25	Argolida
46.795	44.520	2.256	214.977	198.944	12.907	Arkadia
47.933	23.070	971	59.456	38.242	1.297	Achaia
206.036	181.285	7.383	20.245	1.700	478	Ilia
105.282	98.079	2.596	90.138	78.255	1.258	Korinthia
146.068	132.647	7.037	14.297	4.400	265	Lakonia
44.025	31.510	1.114	23.350	5.750	556	Messinia
37.161	13.832	652	69.031	14.000	1.310	Ionian Islands
2.644	848	66	2.254	85	50	Zakynthos
23.040	8.302	384	58.555	12.885	1.162	Kerkyra
8.618	3.512	150	4.910	740	72	Kefallinia
2.859	1.170	52	3.312	290	26	Lefkada
701.719	683.314	59.128	78.497	37.205	1.172	Ipiros
246.654	234.445	19.307	47.409	28.050	663	Arta
407.650	404.594	38.437	4.144	2.122	114	Thesprotia
20	—	1	24.313	6.343	336	Ioannina
47.395	44.275	1.384	2.631	690	59	Preveza
10.405	9.530	622	1.786.495	1.706.948	75.275	Thessalia
—	—	—	32.867	13.810	291	Karditsa
20	—	—	1.180.087	1.147.467	51.993	Larissa
10.385	9.530	621	484.694	480.789	20.254	Magnissia
—	—	—	88.847	64.882	2.737	Trikala
820	430	19	3.681.618	3.622.214	148.955	Makedonia
—	—	—	29.568	20.893	384	Grevena
—	—	—	9.597	9.487	629	Drama
—	—	—	1.254.510	1.253.880	45.192	Imathia
—	—	—	25.295	23.430	1.515	Thessaloniki
—	—	—	11.999	8.740	735	Kavala
—	—	—	606.638	603.155	47.898	Kastoria
—	—	—	8.534	4.095	87	Kilkis
—	—	—	516.446	502.170	16.094	Kozani
—	—	—	870.586	868.536	30.754	Pella
40	—	1	97.831	91.845	3.786	Pieria
—	—	—	17.060	15.935	297	Serres
—	—	—	213.131	207.983	1.075	Florina
780	430	18	20.423	12.065	510	Chalkidiki
—	—	—	26.751	10.716	555	Thraki
—	—	—	14.280	6.464	230	Evros
—	—	—	2.872	382	22	Xanthi
—	—	—	9.599	3.870	303	Rodopi
482.774	413.190	7.603	89.996	26.295	1.382	Aegean Islands
125.540	103.030	2.372	3.885	1.320	23	Dodekanissos
22.708	12.504	709	7.614	635	117	Kyklades
10.173	975	113	46.264	18.530	743	Lesvos
8.943	1.930	159	26.358	5.810	473	Samos
315.410	294.751	4.250	5.875	—	26	Chios
417.580	304.739	9.148	156.787	64.670	2.580	Kriti
64.626	28.095	1.994	56.130	49.590	1.417	Iraklio
46.481	7.265	710	70.565	8.478	711	Lassithi
22.205	11.179	257	13.466	2.780	181	Rethymno
284.268	258.200	6.188	16.626	3.822	271	Chania

3=total number of trees.
4=trees in compact plantations.
5=production of all trees.

Πίνακας 56. Συνέχεια

Γεωγραφικό διαμέρισμα και νομός	Αχλαδιές Pear trees			Ροδακινιές Peach trees		
	3	4	5	3	4	5
Σύνολο Ελλάδος	4.822.012	2.677.353	78.687	18.029.853	17.790.727	864.406
Αττική	26.269	7.700	514	8.894	4.160	217
Λοιπή Στερεά Ελλάς και Εύβοια	239.881	40.018	2.640	70.944	35.571	1.744
Αιτωλίας και Ακαρνανίας	101.901	14.264	1.342	17.860	5.645	429
Βοιωτίας	4.595	1.590	42	980	740	7
Ευβοίας	78.414	11.643	728	27.316	12.601	462
Ευρυτανίας	7.419	86	88	3.592	200	43
Φθιώτιδος	28.215	10.935	385	20.133	16.385	794
Φωκίδος	19.337	1.500	55	1.063	—	10
Πελοπόννησος	596.805	158.075	12.595	100.682	68.614	3.381
Αργολίδος	33.395	18.440	1.081	19.239	18.360	915
Αρκαδίας	104.003	47.398	4.109	5.204	3.860	110
Αχαΐας	76.735	14.780	1.512	22.610	15.610	595
Ηλείας	115.702	7.727	2.057	32.734	20.695	1.012
Κορινθίας	72.302	64.465	2.098	7.575	6.940	472
Λακωνίας	69.519	840	623	4.881	200	59
Μεσσηνίας	125.149	4.425	1.114	8.439	2.949	219
Ιόνιοι Νήσοι	125.418	8.261	1.538	26.846	4.425	356
Ζακύνθου	14.084	80	336	2.741	130	44
Κερκύρας	61.873	5.816	963	21.157	4.045	283
Κεφαλληνίας	28.781	2.035	140	2.258	250	24
Λευκάδος	20.680	330	99	690	—	5
Ήπειρος	88.869	13.475	1.632	25.354	14.005	503
Άρτης	33.436	5.155	704	8.890	3.840	165
Θεσπρωτίας	12.824	1.785	193	3.960	2.305	95
Ιωαννίνων	19.224	670	235	10.731	7.090	194
Πρεβέζης	23.385	5.865	500	1.773	770	48
Θεσσαλία	1.044.711	994.923	28.556	452.715	437.406	28.221
Καρδίτσας	17.736	3.126	137	4.073	1.190	58
Λαρίσης	897.214	890.880	23.632	389.520	386.158	25.891
Μαγνησίας	101.540	93.480	4.078	36.300	32.150	1.527
Τρικάλων	28.221	7.437	709	22.822	17.908	745
Μακεδονία	1.406.883	1.345.177	23.074	17.191.229	17.175.900	827.747
Γρεβενών	6.320	872	81	176	—	2
Δράμας	9.736	8.935	289	3.520	3.490	80
Ημαθίας	735.955	735.865	11.680	8.124.235	8.123.535	413.478
Θεσσαλονίκης	23.531	15.231	1.427	21.793	20.850	988
Καβάλας	18.105	11.750	647	26.390	20.629	579
Καστοριάς	10.839	9.148	311	489	55	18
Κιλκίς	3.303	2.175	47	18.231	16.821	569
Κοζάνης	38.714	25.840	556	511.301	508.742	11.505
Πέλλης	299.515	298.595	5.198	7.801.230	7.801.050	369.260
Πιερίας	55.324	51.656	575	171.455	170.615	10.595
Σερρών	16.344	14.590	250	16.382	15.790	423
Φλωρίνης	154.802	152.490	1.338	481.752	481.708	19.617
Χαλκιδικής	34.395	18.030	674	14.275	12.615	632
Θράκη	45.311	9.435	581	14.031	5.863	239
Έβρου	22.346	4.120	202	7.166	2.033	79
Ξάνθης	5.450	1.155	40	2.415	1.610	25
Ροδόπης	17.515	4.160	338	4.450	2.220	135
Νήσοι Αιγαίου	506.255	34.279	2.324	99.621	39.033	1.317
Δωδεκανήσου	33.953	4.820	218	40.767	33.148	774
Κυκλάδων	24.712	3.601	394	7.337	1.113	104
Λέσβου	409.864	23.889	1.398	32.315	1.614	274
Σάμου	27.279	1.969	254	16.544	2.808	144
Χίου	10.447	—	61	2.658	350	20
Κρήτη	741.610	66.010	5.234	39.537	5.750	681
Ηρακλείου	367.764	56.270	2.704	8.710	950	189
Λασιθίου	181.460	5.035	1.013	15.360	615	153
Ρεθύμνης	76.042	2.405	461	5.704	415	68
Χανίων	116.344	2.300	1.056	9.763	3.770	272

3=συνολικός αριθμός δένδρων.
4=δένδρα κανονικών δενδρώνων.
5=παραγωγή όλων των δένδρων.

Table 5b. Continued

Production in tons

Βερικοκιές Apricot trees			Κερασιές Cherry trees			Geographic region and department
3	4	5	3	4	5	
2.293.125	1.972.534	73.613	2.357.374	2.021.125	44.201	Greece, total
12.586	3.045	180	8.653	7.375	72	Attiki
38.318	8.050	685	135.509	79.420	2.284	Rest of Central Greece and Evia
9.985	2.280	308	17.336	812	273	Etolia and Akarnania
850	410	6	160	100	1	Viotia
20.221	3.080	231	43.339	25.198	480	Evia
115	—	1	10.529	600	111	Evritania
6.596	2.280	134	60.425	52.180	1.378	Fthiotida
551	—	5	3.720	530	40	Fokida
1.257.064	1.192.430	45.021	202.136	117.721	3.980	Peloponnissos
595.180	586.235	25.553	76	—	1	Argolida
19.194	17.200	313	74.707	50.750	1.496	Arkadia
17.320	9.050	431	77.729	50.480	1.344	Achaia
17.170	8.988	512	19.690	3.430	432	Ilia
582.802	557.852	17.290	12.610	9.995	477	Korinthia
4.610	690	84	6.243	490	112	Lakonia
20.788	12.415	839	11.081	2.576	117	Messinia
22.147	2.458	320	12.691	1.700	189	Ionian Islands
3.436	570	77	1.913	70	36	Zakynthos
12.813	1.618	177	8.178	645	121	Kerkyra
4.945	245	58	2.573	985	32	Kefallinia
953	25	9	27	—	—	Lefkada
6.096	1.035	126	34.970	3.144	507	Ipiros
3.264	480	57	11.645	1.000	166	Arta
815	55	18	1.971	380	27	Thesprotia
778	—	12	19.984	1.654	288	Ioannina
1.239	500	38	1.370	110	26	Preveza
113.195	109.803	6.089	166.990	123.657	5.199	Thessalia
1.560	230	24	15.255	4.207	104	Karditsa
95.671	95.339	5.625	92.301	81.551	3.967	Larissa
13.455	12.510	392	31.460	21.860	644	Magnissia
2.509	1.724	48	27.974	16.039	484	Trikala
619.368	613.020	17.985	1.619.048	1.576.013	28.368	Makedonia
320	—	4	26.773	22.553	484	Grevena
50	50	1	7.800	7.640	189	Drama
36.320	36.280	1.094	306.409	300.307	7.008	Imathia
4.785	3.790	370	15.444	14.581	580	Thessaloniki
6.675	5.940	189	20.198	18.194	396	Kavala
43	—	1	1.362	479	27	Kastoria
2.564	2.230	48	39.203	32.189	599	Kilkis
6.128	5.182	56	21.603	15.440	272	Kozani
275.275	274.995	7.608	1.044.595	1.036.835	14.451	Pella
51.621	50.773	1.556	89.062	86.405	2.314	Pieria
2.345	1.930	21	32.265	31.635	1.800	Serres
59.315	59.300	3	1.924	1.365	12	Florina
173.927	172.550	7.035	12.410	8.390	236	Chalkidiki
9.423	1.576	156	104.988	96.275	2.679	Thraki
5.456	1.016	93	5.541	1.768	84	Evros
420	260	5	6.337	3.232	35	Xanthi
3.547	300	59	93.110	91.275	2.561	Rodopi
61.613	22.132	1.032	24.506	6.370	427	Aegean Islands
21.577	14.275	482	176	10	1	Dodekanissos
13.121	4.640	196	2.027	50	21	Kyklades
12.031	690	191	11.239	4.910	346	Lesvos
10.682	2.267	130	4.720	—	39	Samos
4.202	260	33	6.344	1.400	21	Chios
153.315	18.985	2.017	47.883	9.450	496	Kriti
90.864	12.733	1.058	16.882	760	139	Iraklio
38.094	1.650	463	5.809	200	66	Lassithi
9.816	1.930	143	17.053	8.050	179	Rethymno
14.541	2.672	353	8.139	440	111	Chania

3=total number of trees.
4=trees in compact plantations.
5=production of all trees.

Πίνακας 56. Συνέχεια

Γεωγραφικό διαμέρισμα και νομός	Συκιές (νωπών σύκων) Fig trees (for fresh figs)			Συκιές (ξηρών σύκων) Fig trees (for dry figs)		
	3	4	5	3	4	5
Σύνολο Ελλάδος	733.965	45.565	12.820	1.139.129	833.859	10.673
Αττική	37.665	8.925	1.724	1.215	—	5
Λοιπή Στερεά Ελλάς και Εύθαια	101.950	5.990	1.503	202.424	162.429	893
Αιτωλίας και Ακαρνανίας	29.067	240	570	275	—	5
Βοιωτίας	590	30	7	30	—	—
Ευβοίας	45.253	5.190	515	201.548	162.429	882
Ευρυτανίας	6.186	—	95	—	—	—
Φθιώτιδος	10.340	530	224	210	—	4
Φωκίδος	10.514	—	92	361	—	3
Πελοπόννησος	155.267	8.365	3.362	752.462	636.724	8.462
Αργολίδος	5.045	220	189	—	—	—
Αρκαδίας	22.656	—	336	28.785	23.785	113
Αχαΐας	18.025	560	403	1.400	—	17
Ηλείας	39.083	—	954	2.485	—	40
Κορινθίας	2.755	30	46	—	—	—
Λακωνίας	26.032	2.230	556	206.650	173.760	2.201
Μεσσηνίας	41.671	5.325	878	513.142	439.179	6.091
Ιόνιοι Νήσοι	77.280	1.420	1.275	610	120	7
Ζακύνθου	6.950	580	187	—	—	—
Κερκύρας	54.071	150	970	—	—	—
Κεφαλληνίας	10.994	690	78	610	120	7
Λευκάδος	5.265	—	41	—	—	—
Ήπειρος	31.804	145	573	806	30	23
Άρτης	10.188	50	183	580	30	6
Θεσπρωτίας	4.484	95	57	90	—	1
Ιωαννίνων	12.434	—	212	16	—	—
Πρεβέζης	4.698	—	121	120	—	15
Θεσσαλία	25.798	5.798	281	8.407	7.647	90
Καρδίτσας	4.678	—	42	—	—	—
Λαρίσης	7.033	1.448	66	8.407	7.647	88
Μαγνησίας	7.840	4.350	53	—	—	3
Τρικάλων	6.247	—	121	—	—	—
Μακεδονία	29.852	6.576	643	725	575	4
Γρεβενών	120	—	1	—	—	—
Δράμας	535	400	6	—	—	—
Ημαθίας	450	450	10	—	—	—
Θεσσαλονίκης	4.285	750	91	—	—	—
Καβάλας	7.785	25	158	—	—	—
Καστοριάς	127	—	—	—	—	—
Κιλκίς	2.371	550	43	—	—	—
Κοζάνης	2.025	961	11	575	575	1
Πέλλης	4.862	2.450	111	—	—	—
Πιερίας	1.590	—	41	50	—	2
Σερρών	820	—	10	100	—	1
Φλωρίνης	5	—	—	—	—	—
Χαλκιδικής	4.877	990	160	—	—	—
Θράκη	4.965	706	59	150	—	5
Έβρου	2.015	681	15	150	—	5
Ξάνθης	1.140	—	7	—	—	—
Ροδόπης	1.810	25	37	—	—	—
Νήσοι Αιγαίου	145.274	6.955	1.705	163.904	25.834	1.105
Δωδεκανήσου	20.745	4.105	233	26.263	3.015	202
Κυκλάδων	39.360	780	482	36.495	660	511
Λέσβου	43.820	1.590	712	42.399	12.424	198
Σάμου	15.159	140	167	9.972	40	62
Χίου	26.190	340	112	48.775	9.695	131
Κρήτη	124.110	685	1.695	8.426	500	79
Ηρακλείου	42.246	120	849	1.415	—	21
Λασιθίου	14.175	110	157	2.605	—	36
Ρεθύμνης	33.006	155	295	2.389	500	9
Χανίων	34.683	300	394	2.017	—	13

3=συνολικός αριθμός δένδρων.
4=δένδρα κανονικών δενδρώνων.
5=παραγωγή όλων των δένδρων.

Table 5b. Continued

Production in tons

Αμυγδαλιές Almond trees			Καρυδιές Walnut trees			Geographic region and department
3	4	5	3	4	5	
6.630.967	4.503.922	48.194	2.720.982	1.362.539	21.784	Greece, total
96.156	38.555	576	2.366	80	38	Attiki
777.650	364.795	4.556	447.743	181.185	3.052	Rest of Central Greece and Evia
140.150	58.060	1.343	121.926	54.845	896	Etolia and Akarnania
48.030	36.530	122	6.070	4.462	18	Viotia
283.058	61.174	1.402	83.208	24.898	647	Evia
1.393	390	19	92.417	24.580	644	Evritania
153.199	130.291	1.172	90.082	47.715	614	Fthiotida
151.820	78.350	497	54.040	24.685	233	Fokida
564.176	260.031	4.585	706.868	306.532	6.302	Peloponnissos
45.285	28.890	465	16.470	9.545	164	Argolida
134.620	60.326	481	235.826	118.365	1.363	Arkadia
136.373	52.550	1.491	145.738	56.880	2.156	Achaia
65.685	18.965	770	79.000	19.424	1.049	Ilia
97.748	78.410	623	66.825	35.215	541	Korinthia
44.743	13.210	335	121.698	53.790	437	Lakonia
39.722	7.680	421	41.311	13.313	594	Messinia
185.862	60.115	1.034	44.976	4.531	544	Ionian Islands
9.494	750	86	8.118	433	70	Zakynthos
93.719	38.164	616	27.823	2.979	372	Kerkyra
43.054	12.396	240	6.237	1.099	68	Kefallinia
39.595	8.805	91	2.798	20	33	Lefkada
86.406	32.013	726	253.051	96.558	2.039	Ipiros
15.892	2.750	146	125.856	47.205	931	Arta
28.845	16.565	133	15.034	9.235	102	Thesprotia
18.649	5.398	162	89.963	25.823	753	Ioannina
23.020	7.300	285	22.198	14.295	252	Preveza
2.125.964	2.005.457	17.255	409.132	264.280	2.640	Thessalia
28.140	13.204	55	110.954	37.343	426	Karditsa
1.234.877	1.150.779	10.066	150.794	133.698	1.142	Larissa
846.535	830.820	6.979	14.731	9.206	235	Magnissia
16.412	10.654	155	132.653	84.033	837	Trikala
1.573.856	1.483.768	13.882	492.140	364.901	3.962	Makedonia
13.533	7.950	105	70.312	46.259	313	Grevena
17.932	17.372	117	20.187	15.937	198	Drama
32.025	31.230	125	10.874	9.020	118	Imathia
115.340	105.305	744	37.254	31.597	279	Thessaloniki
405.967	400.847	5.093	21.681	14.536	320	Kavala
2.623	1.150	27	39.630	22.980	355	Kastoria
99.537	96.408	739	11.721	9.033	155	Kilkis
136.036	91.679	688	71.060	45.633	541	Kozani
8.965	8.650	81	14.705	11.065	202	Pella
23.485	20.404	253	42.873	29.943	513	Pieria
624.785	623.935	4.404	19.366	17.001	241	Serres
41.505	40.245	1.175	104.542	99.402	386	Florina
52.123	38.593	329	27.935	12.495	341	Chalkidiki
126.163	62.893	1.228	117.020	81.530	925	Thraki
56.268	25.103	310	80.170	72.935	488	Evros
3.540	2.600	15	19.340	5.515	135	Xanthi
66.355	35.190	903	17.510	3.080	303	Rodopi
590.109	126.364	2.300	112.919	56.837	657	Aegean Islands
42.844	5.129	208	7.519	940	124	Dodekanissos
67.155	12.053	581	2.760	100	63	Kyklades
307.335	59.852	947	29.008	1.260	320	Lesvos
42.880	14.890	170	68.162	54.137	106	Samos
129.895	34.440	393	5.470	400	45	Chios
504.625	69.931	2.053	134.767	6.105	1.625	Kriti
149.037	7.002	584	36.853	1.360	539	Iraklio
172.370	50.940	942	35.959	1.310	388	Lassithi
29.742	2.089	88	34.296	3.130	349	Rethymno
153.476	9.900	440	27.659	305	349	Chania

3=total number of trees.
4=trees in compact plantations.
5=production of all trees.

Πίνακας 56. Συνέχεια

Παραγωγή σε τόνους

Γεωγραφικό διαμέρισμα και νομός	Καστανιές Chestnut trees			Λεπτοκαρυές (Φουντουκιές) Hazelnut trees		
	3	4	5	3	4	5
Σύνολο Ελλάδος	1.574.235	994.248	19.086	329.178	280.197	1.799
Αττική	—	—	—	800	—	6
Λοιπή Στερεά Ελλάς και Εύβοια	194.764	103.551	1.770	2.640	2.255	43
Αιτωλίας και Ακαρνανίας	21.333	7.592	376	600	600	12
Βοιωτίας	—	—	—	—	—	—
Ευβοίας	39.413	28.485	287	255	250	2
Ευρυτανίας	57.734	22.846	705	100	—	—
Φθιώτιδος	65.831	41.358	353	1.655	1.405	28
Φωκίδος	10.453	3.270	49	30	—	—
Πελοπόννησος	286.888	220.840	2.917	2.243	1.040	20
Αργολίδος	—	—	—	—	—	—
Αρκαδίας	225.181	185.475	2.455	1.445	990	8
Αχαΐας	1.545	800	40	—	—	—
Ηλείας	1.310	1.160	52	273	—	3
Κορινθίας	—	—	—	—	—	—
Λακωνίας	49.357	29.090	291	430	50	8
Μεσσηνίας	9.495	4.315	79	95	—	1
Ιόνιοι Νήσοι	6.100	2.582	241	2.497	120	18
Ζακύνθου	—	—	—	870	—	3
Κερκύρας	6.090	2.582	241	1.627	120	15
Κεφαλληνίας	10	—	—	—	—	—
Λευκάδος	—	—	—	—	—	—
Ήπειρος	107.860	53.664	1.352	116.952	86.846	568
Άρτης	88.910	51.170	1.180	86.130	79.455	456
Θεσπρωτίας	521	425	8	462	450	2
Ιωαννίνων	18.429	2.069	163	27.451	4.924	67
Πρεβέζης	—	—	—	2.909	2.017	42
Θεσσαλία	341.123	278.886	6.710	34.634	32.134	175
Καρδίτσας	15.541	8.129	146	600	470	3
Λαρίσης	200.873	157.453	5.639	30.134	29.614	164
Μαγνησίας	101.850	95.000	826	—	—	—
Τρικάλων	22.859	18.304	99	3.900	2.050	8
Μακεδονία	386.526	140.063	3.594	159.512	149.907	903
Γρεβενών	1.700	655	10	780	580	4
Δράμας	640	540	33	9.195	8.845	67
Ημαθίας	9.467	9.022	59	710	600	6
Θεσσαλονίκης	6.150	2.150	109	2.500	2.260	6
Καβάλας	1.205	410	42	15.228	14.328	80
Καστοριάς	7.583	3.677	188	2.282	1.637	14
Κιλκίς	190.750	33.250	1.185	2.395	2.335	14
Κοζάνης	37.984	3.525	266	9.590	7.660	61
Πέλλης	12.570	10.930	155	2.215	1.930	11
Πιερίας	58.989	32.036	1.173	98.877	96.792	555
Σερρών	590	290	8	9.300	8.300	46
Φλωρίνης	33.558	30.128	221	650	580	11
Χαλκιδικής	25.340	13.450	145	5.790	4.060	28
Θράκη	17.590	17.575	13	8.670	7.785	40
Εβρου	16.115	16.100	3	175	170	—
Ξάνθης	1.475	1.475	10	7.230	6.565	21
Ροδόπης	—	—	—	1.265	1.050	20
Νήσοι Αιγαίου	137.455	125.815	1.016	126	110	1
Δωδεκανήσου	—	—	—	—	—	—
Κυκλάδων	63	—	3	66	60	1
Λέσβου	127.957	124.215	960	10	—	1
Σάμου	8.635	1.600	42	50	50	—
Χίου	800	—	11	—	—	—
Κρήτη	95.929	51.272	1.473	1.104	—	24
Ηρακλείου	532	230	5	534	—	7
Λασιθίου	515	—	3	165	—	5
Ρεθύμνης	307	—	15	131	—	2
Χανίων	94.575	51.042	1.450	274	—	10

3=συνολικός αριθμός δένδρων.

4=δένδρα κανονικών δενδρώνων.

5=παραγωγή όλων των δένδρων (5α=βρώσιμων, 5β=για ελαιοποίηση).

Table 5b. Continued

Production in tons

Ελιές—Olive trees				Geographic region and department
3	4	5α—5a	5β—5b	
155.970.540	137.143.665	300.114	2.328.796	Greece, total
3.408.437	2.742.693	153	42.603	Attiki
21.450.962	17.969.621	131.910	152.256	Rest of Central Greece and Evia
5.347.178	3.727.404	35.942	33.599	Etolia and Akarnania
2.587.550	2.511.190	83	23.935	Viotia
4.918.018	3.538.551	7.877	37.308	Evia
89.578	65.561	338	183	Evritania
7.341.813	7.184.530	77.773	46.500	Fthiotida
1.166.825	942.385	9.897	10.732	Fokida
46.879.104	39.524.790	41.776	944.877	Peloponnissos
3.867.568	3.286.612	513	53.544	Argolida
2.798.741	2.344.588	4.336	41.106	Arkadia
3.161.997	1.738.838	4.577	85.226	Achaia
6.641.979	5.229.056	12.136	176.061	Ilia
3.532.400	2.891.350	98	57.135	Korinthia
12.055.984	10.698.083	11.718	131.573	Lakonia
14.820.435	13.336.263	8.397	400.232	Messinia
7.461.439	6.533.702	461	183.713	Ionian Islands
1.570.052	1.408.841	90	90.286	Zakynthos
3.775.897	3.481.941	278	74.221	Kerkyra
808.620	601.280	67	10.366	Kefallinia
1.306.870	1.041.640	27	8.841	Lefkada
3.564.403	3.263.654	18.585	38.648	Ipiros
1.074.680	1.033.629	12.996	1.824	Arta
1.033.850	859.004	1.848	17.391	Thesprotia
21.945	11.690	154	84	Ioannina
1.433.928	1.359.331	3.586	19.349	Preveza
7.634.096	7.502.644	18.938	55.348	Thessalia
47.190	16.347	28	74	Karditsa
1.883.208	1.827.399	12.292	15.213	Larissa
5.302.640	5.279.420	6.347	37.267	Magnissia
401.058	379.478	270	2.795	Trikala
10.921.040	10.582.127	82.494	84.397	Makedonia
—	—	—	—	Grevena
182.436	178.491	89	730	Drama
61.735	60.845	426	323	Imathia
839.665	823.633	3.339	8.193	Thessaloniki
2.103.642	2.077.776	7.170	23.473	Kavala
—	—	—	—	Kastoria
50.791	47.956	142	117	Kilkis
42.696	42.289	35	32	Kozani
192.748	190.528	490	521	Pella
819.797	793.994	1.489	8.221	Pieria
1.061.038	1.051.473	446	10.523	Serres
—	—	—	—	Florina
5.566.492	5.315.142	68.867	32.263	Chalkidiki
678.133	635.428	1.204	7.525	Thraki
416.586	394.976	574	4.958	Evros
126.162	122.552	173	394	Xanthi
135.385	117.900	457	2.173	Rodopi
18.722.162	16.338.014	1.654	135.035	Aegean Islands
4.589.069	3.896.976	326	19.524	Dodekanissos
871.660	510.664	184	12.110	Kyklades
10.250.596	9.889.621	971	84.829	Lesvos
1.815.122	1.518.252	133	10.755	Samos
1.195.715	522.501	41	7.817	Chios
35.250.764	32.050.992	2.941	684.394	Kriti
16.341.548	15.316.456	510	334.403	Iraklio
6.639.630	5.659.734	1.941	86.848	Lassithi
4.539.615	3.879.939	200	72.700	Rethymno
7.729.971	7.194.863	291	190.442	Chania

3=total number of trees.

4=trees in compact plantations.

5=production of all trees (5a=edible, 5b=for olive oil).

6. Ποτιστικές εκτάσεις—Irrigated areas

Πίνακας 6α. Ποτιστικές εκτάσεις, κατά κατηγορίες καλλιεργειών, γεωγραφικό διαμέρισμα και νομό: 2005
Table 6a. Irrigated areas, by category of crops, geographic region and department: 2005

Εκτάσεις σε στρέμματα

Areas in stremmas

Γεωγραφικό διαμέρισμα και νομός	Σύνολο ποτιστικών καλλιεργειών Total irrigated crops	Καλλιέργειες—Crops				Geographic region and department
		Αροτραίες Crops on arable land	Κηπευτική γη (1) Garden area	Αμπέλια και σταφιδάμπελα Vines (grapes and raisins)	Δενδρώδεις Area under trees (in compact plantations)	
Σύνολο Ελλάδος	14.962.426	9.673.958	1.078.300	442.691	3.767.477	Greece, total
Αττική	125.487	6.817	58.231	4.836	55.603	Attiki
Λοιπή Στερέα Ελλάς και Εύβοια	2.150.488	1.540.302	204.636	22.220	383.330	Rest of Central Greece and Evia
Αιτωλίας και Ακαρνανίας	648.744	512.139	25.546	2.023	109.036	Etolia and Akarnania
Βοιωτίας	576.804	480.475	80.978	6.632	8.719	Viotia
Ευβοίας	180.547	71.549	50.935	8.025	50.038	Evia
Ευρυτανίας	20.384	14.420	2.070	284	3.610	Evritania
Φθιώτιδος	681.808	446.497	43.447	5.125	186.739	Fthiotida
Φωκίδος	42.201	15.222	1.660	131	25.188	Fokida
Πελοπόννησος	2.071.792	713.555	234.858	151.275	972.104	Peloponnissos
Αργολίδος	256.243	14.310	38.549	3.259	200.125	Argolida
Αρκαδίας	110.003	34.101	15.475	2.259	58.168	Arkadia
Αχαΐας	328.276	176.456	37.762	35.123	78.935	Achaia
Ηλείας	524.291	377.890	76.900	1.335	68.166	Ilia
Κορινθίας	275.753	19.618	19.702	103.330	133.103	Korinthia
Λακωνίας	363.542	24.560	17.791	3.536	317.655	Lakonia
Μεσσηνίας	213.684	66.620	28.679	2.433	115.952	Messinia
Ιόνιοι Νήσοι	40.945	17.655	12.956	616	9.718	Ionian Islands
Ζακύνθου	4.531	1.043	1.963		1.525	Zakynthos
Κερκύρας	23.289	12.388	7.047	99	3.755	Kerkyra
Κεφαλληνίας	7.281	2.570	2.673	193	1.845	Kefallinia
Λευκάδος	5.844	1.654	1.273	324	2.593	Lefkada
Ήπειρος	495.991	358.481	29.185	1.251	107.074	Ipiros
Άρτης	178.126	91.420	9.272	238	77.196	Arta
Θεσπρωτίας	72.931	54.632	2.965	87	15.247	Thesprotia
Ιωαννίνων	111.416	103.607	5.908	843	1.058	Ioannina
Πρεβέζης	133.518	108.822	11.040	83	13.573	Preveza
Θεσσαλία	2.721.393	2.292.730	112.900	41.145	274.618	Thessalia
Καρδίτσας	762.793	740.624	16.145	1.908	4.116	Karditsa
Λαρίσης	1.282.914	1.040.943	53.181	33.658	155.132	Larissa
Μαγνησίας	284.839	156.146	22.966	3.249	102.478	Magnissia
Τρικάλων	390.847	355.017	20.608	2.330	12.892	Trikala
Μακεδονία	4.685.279	3.388.013	246.638	87.462	963.166	Makedonia
Γρεβενών	47.134	44.104	2.381	53	596	Grevena
Δράμας	335.161	313.174	9.086	4.989	7.912	Drama
Ημαθίας	586.868	305.587	26.448	6.404	248.429	Imathia
Θεσσαλονίκης	609.434	522.624	50.010	11.062	25.738	Thessaloniki
Καβάλας	378.616	237.665	29.725	36.052	75.174	Kavala
Καστοριάς	59.052	40.691	4.783	204	13.374	Kastoria
Κιλίκης	208.705	187.865	11.073	4.030	5.737	Kilkis
Κοζάνης	153.377	127.584	6.053	1.528	18.212	Kozani
Πέλλης	750.284	399.037	47.011	6.595	297.641	Pella
Πιερίας	281.266	205.648	19.533	2.111	53.974	Pieria
Σερρών	835.151	766.658	23.031	3.163	42.299	Serres
Φλωρίνης	216.246	197.279	3.298	70	15.599	Florina
Χαλκιδικής	223.985	40.097	14.206	11.201	158.481	Chalkidiki
Θράκη	1.260.509	1.173.246	56.080	2.083	29.100	Thraki
Έβρου	569.693	533.666	20.664	692	14.671	Evros
Ξάνθης	282.461	254.527	21.824	251	5.859	Xanthi
Ροδόπης	408.355	385.053	13.592	1.140	8.570	Rodopi
Νήσοι Αιγαίου	193.409	78.529	43.338	5.054	66.488	Aegean Islands
Δωδεκανήσου	48.029	18.621	11.300	1.508	16.600	Dodekanissos
Κυκλάδων	45.891	28.588	11.372	540	5.391	Kyklades
Λέσβου	68.807	23.575	13.222	1.397	30.613	Lesvos
Σάμου	17.484	5.350	4.196	1.329	6.609	Samos
Χίου	13.198	2.395	3.248	280	7.275	Chios
Κρήτη	1.217.133	104.630	79.478	126.749	906.276	Kriti
Ηρακλείου	597.936	44.818	34.239	114.591	404.288	Iraklio
Λασιθίου	265.667	27.891	20.083	6.545	211.148	Lassithi
Ρεθύμνης	94.345	13.010	9.145	1.438	70.752	Rethymno
Χανίων	259.185	18.911	16.011	4.175	220.088	Chania

(1) Αναφέρεται μόνο στην κηπευτική γη και όχι στις εκτάσεις των διάφορων λαχανοκομικών ειδών.

(1) Referring only to garden areas and not to the areas grown with various vegetables.

7. Δευτερογενή γεωργικά προϊόντα—Selected agricultural by-products

Πίνακας 7α. Παραγωγή μερικών δευτερογενών προϊόντων, κατά γεωγραφικό διαμέρισμα και νομό: 2005

Table 7a. Production of other by-products, by geographic region and department: 2005


Σε τόνους

In tons

Γεωγραφικό διαμέρισμα και νομός Geographic region and department	Ελαιόλαδο (1) Olive oil	Γλεύκος (Μούστος) Must	Γεωγραφικό διαμέρισμα και νομός Geographic region and department	Ελαιόλαδο (1) Olive oil	Γλεύκος (Μούστος) Must
Σύνολο Ελλάδος—Greece, total	417.224	411.385	Θεσσαλία—Thessalia	5.619	57.532
Αττική—Attiki	3.673	35.330	Καρδίτσας—Karditsa	—	1.484
Λοιπή Στερεά Ελλάς και Εύβοια— Rest of Central Greece and Evia	34.411	67.475	Λαρίσης—Larissa	551	47.229
Αιτωλίας και Ακαρνανίας—Eto- lia and Akarnania	11.211	3.303	Μαγνησίας—Magnissia	4.843	5.648
Βοιωτίας—Viotia	2.993	17.853	Τρικάλων—Trikala	225	3.171
Ευβοίας—Evia	5.602	40.191	Μακεδονία—Makedonia	10.321	30.919
Ευρυτανίας—Evrítania	83	420	Γρεβενών—Grevena	—	379
Φθιώτιδος—Fthiotida	13.152	4.593	Δράμας—Drama	60	3.114
Φωκίδος—Fokida	1.370	1.115	Ημαθίας—Imathia	—	2.907
Πελοπόννησος—Peloponnissos	129.557	134.772	Θεσσαλονίκης—Thessaloniki . .	379	7.512
Αργολίδος—Argolida	9.825	6.841	Καβάλας—Kavala	3.214	1.421
Αρκαδίας—Arkadia	2.439	7.801	Καστοριάς—Kastoria	—	446
Αχαΐας—Achaia	11.625	39.844	Κιλκίς—Kilkis	—	1.455
Ηλείας—Ilia	25.029	21.042	Κοζάνης—Kozani	—	2.037
Κορινθίας—Korinthia	9.724	43.893	Πέλλης—Pella	1	500
Λακωνίας—Lakonia	16.009	4.173	Πιερίας—Pieria	725	453
Μεσσηνίας—Messinia	54.906	11.178	Σερρών—Serres	1.128	1.453
Ιόνιοι Νήσοι—Ionian Islands . . .	30.131	17.635	Φλωρίνης—Florina	—	2.311
Ζακύνθου—Zakynthos	11.480	7.531	Χαλκιδικής—Chalkidiki	4.814	6.931
Κερκύρας—Kerkyra	16.561	6.029	Θράκη—Thraki	1.605	1.710
Κεφαλληνίας—Kefallinia	1.599	3.656	Έβρου—Evros	1.317	1.395
Λευκάδος—Lefkada	491	419	Ξάνθης—Xanthi	288	171
Ήπειρος—Ipiros	3.214	3.413	Ροδόπης—Rodopi	—	144
Άρτης—Arta	756	123	Νήσοι Αιγαίου—Aegean Islands	18.096	19.001
Θεσπρωτίας—Thesprotia	817	54	Δωδεκανήσου—Dodekanissos .	2.019	4.731
Ιωαννίνων—Ioannina	—	3.088	Κυκλάδων—Kyklades	2.118	4.905
Πρεβέζης—Preveza	1.641	148	Λέσβου—Lesvos	12.020	2.558
			Σάμου—Samos	1.499	6.731
			Χίου—Chios	440	76
			Κρήτη—Kriti	180.597	43.598
			Ηρακλείου—Iraklio	71.991	29.297
			Λασιθίου—Lassithi	24.265	4.359
			Ρεθύμνης—Rethymno	55.018	3.628
			Χανίων—Chania	29.323	6.314

(1) Παραγωγή του ελαιοκομικού έτους 2004/2005.

(1) Production of the 2004/2005 crop year.



8. Γεωργικά μηχανήματα—Agricultural machinery

Πίνακας 8α. Αριθμός γεωργικών μηχανημάτων σε λειτουργία, κατά γεωγραφικό διαμέρισμα και νομό: 2005

Table 8a. Number of operating agricultural machinery, by geographic region and department: 2005


Γεωγραφικό διαμέρισμα και νομός	Γεωργικοί ελκυστήρες Agricultural tractors		Θεριζοαλωνιστικές μηχανές (Κομπίνες) Threshers - harvesters	Απλές θεριστικές μηχανές Harvesters	Αλωνιστικές μηχανές κάθε τύπου Threshers, all types	Απλές χορτοσυλλεκτικές μηχανές Simple mowers	Βαμβακοσυλλεκτικές μηχανές Pick-up threshers for cotton	Τευτλοεξαγωγείς Beet harvesters	Κλαδευτικά μηχανήματα (Βενζινοπρίονα) Pruning saws, petrol	Εκκοκκιστικές αραβοσίτου Maize leaf-removers	Αρμεκτικές μηχανές κάθε τύπου Milking machines, all types	Κορυφολόγοι (γάλατος) Cream separators	Geographic region and department
	Διαξονικοί Double-axis	Μονοαξονικοί Single-axis											
Σύνολο Ελλάδος	259.766	134.535	5.308	6.560	980	11.540	3.877	861	232.394	868	13.289	1.119	Greece, total
Αττική	2.496	3.514	37	43	8	22	6	—	7.465	—	75	23	Attiki
Λοιπή Στερεά Ελλάς και Εύβοια	32.982	10.504	687	363	133	1.181	857	66	26.104	92	136	154	Rest of Central Greece and Evia
Αιτωλίας και Ακαρνανίας	7.945	2.141	132	86	50	521	91	—	5.499	15	28	69	Etolia and Akarnania
Βοιωτίας	9.218	1.517	208	72	23	203	362	—	3.648	18	6	5	Viotia
Ευβοίας	3.812	3.851	119	78	28	95	12	—	9.452	23	39	15	Evia
Ευρυτανίας	91	202	3	4	—	9	—	—	1.944	—	—	15	Evritania
Φθιώτιδος	11.491	2.289	216	110	30	334	392	66	3.654	34	57	46	Fthiotida
Φωκίδος	425	504	9	13	2	19	—	—	1.907	2	6	4	Fokida
Πελοπόννησος	33.955	35.592	284	269	139	1.152	19	—	90.346	206	578	231	Peloponnissos
Αργολίδος	4.135	1.563	19	8	6	16	—	—	6.774	1	18	29	Argolida
Αρκαδίας	2.596	1.414	43	51	18	205	—	—	7.314	14	4	23	Arkadia
Αχαΐας	3.710	9.684	52	34	22	243	—	—	9.738	95	224	71	Achaia
Ηλείας	7.221	7.083	113	11	62	239	19	—	8.657	70	311	20	Ilia
Κορινθίας	5.521	9.053	32	126	11	216	—	—	12.485	12	5	16	Korinthia
Λακωνίας	5.904	622	11	15	7	88	—	—	13.642	9	15	41	Lakonia
Μεσσηνίας	4.868	6.173	14	24	13	145	—	—	31.736	5	1	31	Messinia
Ιόνιοι Νήσοι	1.774	7.186	12	62	19	258	—	—	8.203	2	19	16	Ionian Islands
Ζακύνθου	838	3.142	3	16	4	117	—	—	1.265	—	9	11	Zakynthos
Κερκύρας	445	1.540	—	20	9	90	—	—	3.330	—	5	4	Kerkyra
Κεφαλληνίας	316	2.057	6	23	4	40	—	—	2.010	2	5	—	Kefallinia
Λευκάδος	175	447	3	3	2	11	—	—	1.598	—	—	1	Lefkada
Ήπειρος	4.517	2.082	121	183	118	954	25	—	7.191	55	358	112	Ipiros
Αρτης	1.252	663	25	25	33	215	10	—	1.871	25	50	54	Arta
Θεσπρωτίας	597	401	22	26	28	189	—	—	1.762	—	14	8	Thesprotia
Ιωαννίνων	984	381	38	109	20	326	—	—	1.838	21	99	35	Ioannina
Πρεβέζης	1.684	637	36	23	37	224	15	—	1.720	9	195	15	Preveza

Πίνακας 8α—Table 8a. Συνέχεια—Continued

Γεωγραφικό διαμέρισμα και νομός	Γεωργικοί ελκυστήρες Agricultural tractors		Θερίζαλω- νιστικές μηχανές (Κομπίνες) Threshers - harvesters	Απλές θεριστικές μηχανές Harvesters	Αλωνιστικές μηχανές κάθε τύπου Threshers, all types	Απλές χορτο- συλλεκτικές μηχανές Simple mowers	Βαμβακοσυλ- λεκτικές μηχανές Pick-up threshers for cotton	Τευλο- εξαγωγείς Beet harvesters	Κλαδευτικά μηχανήματα (Βενζινοπρίονα) Pruning saws, petrol	Εκκοκκιστικές αραβοσίτου Maize leaf- removers	Αρμεκτικές μηχανές κάθε τύπου Milking machines, all types	Κορυφολόγοι (γάλατος) Cream separators	Geographic region and department
	Διαξονικοί Double-axis	Μονοαξονικοί Single-axis											
Θεσσαλία	35.283	4.664	740	110	80	982	1.741	160	11.547	105	655	189	Thessalia
Καρδίτσης	10.120	648	70	42	12	237	753	20	739	39	109	10	Karditsa
Λαρίσης	15.764	989	471	48	26	404	728	113	2.796	54	395	146	Larissa
Μαγνησίας	3.466	2.455	114	2	9	128	85	13	6.312	3	65	8	Magnissia
Τρικάλων	5.933	572	85	18	33	213	175	14	1.700	9	86	25	Trikala
Μακεδονία	108.934	9.508	2.425	3.539	300	4.740	864	444	21.586	306	8.897	293	Makedonia
Γρεβενών	1.521	375	113	65	11	94	—	2	508	3	41	23	Grevena
Δράμας	5.872	405	148	242	47	298	68	21	225	19	356	22	Drama
Ημαθίας	13.632	708	76	439	12	135	142	103	3.884	20	269	—	Imathia
Θεσσαλονίκης	11.865	1.717	400	85	14	299	143	11	1.156	17	1.609	27	Thessaloniki
Καβάλας	6.562	170	120	69	17	125	27	46	2.013	15	110	14	Kavala
Καστοριάς	1.566	319	26	78	42	174	—	—	808	15	36	15	Kastoria
Κιλκίς	6.671	463	271	72	20	218	77	12	662	24	1.570	11	Kilkis
Κοζάνης	5.307	1.418	196	190	13	284	—	40	1.277	7	432	45	Kozani
Πέλλης	19.589	856	131	633	22	639	98	50	5.084	76	905	39	Pella
Πιερίας	9.207	1.900	175	39	19	137	41	32	1.134	35	115	55	Pieria
Σερρών	17.451	326	454	953	75	1.319	246	107	2.560	40	1.433	27	Serres
Φλωρίνης	4.283	188	115	660	3	755	—	20	388	20	1.979	1	Florina
Χαλκιδικής	5.408	663	200	14	5	263	22	—	1.887	15	42	14	Chalkidiki
Θράκη	25.994	2.380	649	276	67	1.015	365	191	2.448	66	1.852	19	Thraki
Έβρου	11.584	848	390	194	25	406	172	133	1.859	23	201	15	Evros
Ξάνθης	3.766	26	107	28	15	213	34	19	60	28	1.461	2	Xanthi
Ροδόπης	10.644	1.506	152	54	27	396	159	39	529	15	190	2	Rodopi
Νήσοι Αιγαίου	4.446	17.380	232	1.189	65	927	—	—	23.112	36	530	56	Aegean Islands
Δωδεκανήσου	1.595	4.372	46	120	35	151	—	—	4.344	1	79	5	Dodekanisos
Κυκλάδων	1.104	3.736	70	729	13	255	—	—	1.619	30	352	5	Kyklades
Λέσβου	1.195	2.581	102	93	6	149	—	—	9.112	2	7	45	Lesvos
Σάμου	131	3.281	8	48	2	49	—	—	2.792	—	16	—	Samos
Χίου	421	3.410	6	199	9	323	—	—	5.245	3	76	1	Chios
Κρήτη	9.385	41.725	121	526	51	309	—	—	34.392	—	189	26	Kriti
Ηρακλείου	6.445	30.235	28	46	16	110	—	—	14.352	—	18	—	Iraklio
Λασιθίου	981	4.933	—	132	9	89	—	—	6.422	—	—	1	Lassithi
Ρεθύμνης	903	3.226	85	278	23	47	—	—	4.430	—	160	14	Rethymno
Χανίων	1.056	3.331	8	70	3	63	—	—	9.188	—	11	11	Chania

Πίνακας 8α—Table 8a. Συνέχεια—Continued

Γεωγραφικό διαμέρισμα και νομός	Αντλίες—Pumps				Συγκροτήματα τεχνητής βροχής (1) Sprinkling units	Αυτοκινούμενοι μεγάλοι εκτοξευτήρες (Κανονάκια) Gun system of irrigation	Συγκροτήματα άρδευσης με σταγόνες (1) Drop system of irrigation	Εκκολαπτικές μηχανές Incubators	Σπαρτικές μηχανές σίτου Sowing machines for wheat	Σπαρτικές μηχανές βαμβακιού, αραβοσίτου, φασολιών κλπ. Sowing machines for cotton, maize, bean, etc.	Σιτοδιαλογείς (Τριέρια) Corn-graders	Μηχανοκίνητοι ψεκαστήρες υψηλής πίεσης Power sprayers of high pressure	Μηχανοκίνητοι ψεκαστήρες επινώτιοι Power sprayers portable	Μηχανοκίνητοι ψεκαστήρες γραμμικών καλλιεργειών Power sprayers linear cultivations	Μηχανοκίνητοι βειωτήρες Power dusters	Μηχανές αρμαθιάσματος καπνού Tobacco threading machines	Geographic region and department
	Πετρελαιοκίνητες Diesel-powered	Βενζινοκίνητες Petrol-powered	Ηλεκτροκίνητες Electric	Λοιπές (ατμοκίνητες κλπ.) και μαγκανοπήγαδα Other (steam operated, etc.) and draw-well													
Σύνολο Ελλάδος	100.317	61.977	152.906	3.393	178.650	45.116	118.800	478	45.011	16.548	2.571	106.928	62.587	48.384	13.076	35.462	Greece, total
Αττική	1.068	1.146	5.182	34	1.840	148	2.322	45	317	16	8	1.691	1.353	384	169	—	Attiki
Λοιπή Στερεά Ελλάς και Εύβοια	11.019	6.126	22.815	85	19.732	8.067	18.644	72	4.253	2.922	200	8.395	7.396	4.593	1.424	7.628	Rest of Central Greece and Evia
Αιτωλίας και Ακαρνανίας	4.807	2.862	2.015	10	6.920	1.786	733	9	198	963	43	2.252	1.268	1.080	691	6.957	Etolia and Akarnania
Βοιωτίας	3.330	384	3.763	3	6.354	2.425	2.619	21	1.401	986	11	1.624	1.172	2.085	323	54	Viotia
Ευβοίας	1.366	2.365	9.587	5	1.786	568	1.438	34	444	75	23	1.260	2.893	285	202	—	Evia
Ευρυτανίας	36	35	60	—	33	25	—	—	—	1	—	10	12	—	2	109	Evritania
Φθιώτιδος	1.422	347	7.059	60	4.408	3.235	13.813	8	2.144	893	113	3.217	1.977	1.072	194	496	Fthiotida
Φωκίδος	58	133	331	7	231	28	41	—	66	4	10	32	74	71	12	12	Fokida
Πελοπόννησος	10.233	12.119	39.390	190	38.782	2.125	15.444	86	1.975	552	372	26.484	14.545	6.114	4.568	1.075	Peloponnissos
Αργολίδος	187	37	9.831	—	10.635	4	327	1	78	3	—	3.351	166	6	8	904	Argolida
Αρκαδίας	576	1.187	4.534	7	2.806	71	1.036	32	157	54	27	1.142	1.204	249	68	—	Arkadia
Αχαΐας	1.348	1.359	4.087	92	2.184	458	1.487	16	737	150	184	4.081	5.001	1.092	1.596	—	Achaia
Ηλείας	5.305	4.105	6.063	21	7.008	891	5.586	—	810	294	25	4.399	3.107	1.577	485	—	Ilia
Κορινθίας	590	1.106	5.010	35	11.279	416	3.058	29	146	6	51	7.564	1.897	2.705	2.083	171	Korinthia
Λακωνίας	761	857	5.613	17	3.395	76	1.719	3	9	26	11	1.902	779	89	60	—	Lakonia
Μεσσηνίας	1.466	3.468	4.252	18	1.475	209	2.231	5	38	19	74	4.045	2.391	396	268	—	Messinia
Ιόνιοι Νήσοι	590	3.712	2.064	44	19	58	51	—	30	—	3	2.504	2.298	280	161	—	Ionian Islands
Ζακύνθου	132	768	981	7	1	—	10	—	10	—	3	1.047	878	218	81	—	Zakynthos
Κερκύρας	184	2.279	718	31	5	57	84	—	—	—	—	1.263	1.394	44	5	—	Kerkyra
Κεφαλληνίας	223	446	228	6	6	1	15	—	19	—	—	117	9	15	67	—	Kefallinia
Λευκάδος	51	219	137	—	7	—	42	—	1	—	—	77	17	3	8	—	Lefkada
Ήπειρος	3.047	1.858	7.251	74	3.166	1.436	3.513	33	87	457	11	3.211	1.233	472	37	423	Ipiros
Άρτης	1.459	977	907	13	825	171	1.712	13	23	115	5	505	279	191	10	160	Arta
Θεσπρωτίας	221	133	181	14	513	475	110	3	4	90	—	149	343	105	2	—	Thesprotia
Ιωαννίνων	257	321	269	46	697	108	17	17	38	108	6	83	421	98	16	176	Ioannina
Πρεβέζης	1.110	427	5.894	1	1.131	682	1.674	—	22	144	—	2.474	190	78	9	87	Preveza



Πίνακας 8α—Table 8a. Συνέχεια—Continued

Γεωγραφικό διαμέρισμα και νομός	Αντλίες—Pumps				Συγκροτήματα τεχνητής βροχής (1) Sprinkling units	Αυτοκινημένοι μεγάλοι εκτοξευτήρες (Κανονακία) Gun system of irrigation	Συγκροτήματα άρδευσης με σταγόνες (1) Drop system of irrigation	Εκκολαπτικές μηχανές Incubators	Σπαρτικές μηχανές σίτου Sowing machines for wheat	Σπαρτικές μηχανές βαμβακιού, αραβοσίτου, φασολιών κλπ. Sowing machines for cotton, maize, bean, etc.	Σιτοδιαλογείς (Τριέρια) Corn-graders	Μηχανοκίνητοι ψεκαστήρες υψηλής πίεσης Power sprayers of high pressure	Μηχανοκίνητοι ψεκαστήρες, επινώτιοι Power sprayers portable	Μηχανοκίνητοι γραμμικών καλλιεργειών Power sprayers linear cultivations	Μηχανοκίνητοι θειωτήρες Power dusters	Μηχανές αρμαθιάματος καπνού Tobacco threading machines	Geographic region and department
	Πετρελαιοκίνητες Diesel-powered	Βενζινοκίνητες Petrol-powered	Ηλεκτροκίνητες Electric	Λοιπές (ατμοκίνητες κλπ.) και μαγανοπηγάδα Other (steam operated, etc) and draw-well													
Θεσσαλία	17.459	1.241	20.638	23	28.229	11.659	19.432	36	8.039	5.171	299	9.184	5.913	5.859	783	3.527	Thessalia
Καρδίτσης	9.176	182	5.847	—	11.872	4.534	3.797	14	615	2.721	48	356	676	1.040	53	206	Karditsa
Λαρίσης	4.444	505	8.444	13	7.339	3.979	10.106	8	5.668	1.404	187	3.414	2.643	2.696	210	3.059	Larissa
Μαγνησίας	557	381	2.816	5	989	1.172	2.876	6	1.369	194	57	4.999	1.706	611	508	—	Magnissia
Τρικάλων	3.282	173	3.531	5	8.029	1.974	2.653	8	387	852	7	415	888	1.512	12	262	Trikala
Μακεδονία	33.527	5.773	26.724	509	47.556	12.155	23.609	95	21.327	5.187	877	30.804	11.258	17.018	1.569	22.116	Macedonia
Γρεβενών	289	49	131	1	271	293	249	—	1.339	41	31	492	197	383	6	698	Grevena
Δράμας	4.028	252	1.021	—	2.628	544	421	3	666	793	33	1.988	295	336	48	234	Drama
Ημαθίας	3.621	175	1.878	—	5.171	774	4.915	16	169	599	9	4.679	2.008	1.694	89	527	Imathia
Θεσσαλονίκης	2.458	460	5.522	23	3.709	2.066	1.948	17	3.594	878	66	1.432	1.038	3.342	191	2.005	Thessaloniki
Καβάλας	1.104	532	1.293	3	2.413	205	1.842	2	264	241	13	2.002	728	1.128	672	380	Kavala
Καστοριάς	567	933	856	14	304	110	733	1	789	31	21	771	251	197	15	154	Kastoria
Κιλκίς	1.491	228	1.364	40	2.684	1.203	501	—	3.552	236	91	603	217	832	61	1.064	Kilkis
Κοζάνης	1.191	240	975	103	1.646	856	756	5	2.695	123	67	1.113	1.125	1.030	111	1.987	Kozani
Πέλλης	6.546	354	4.039	15	7.856	1.393	6.972	19	741	610	52	11.063	585	721	27	2.851	Pella
Πιερίας	4.793	353	4.466	—	9.578	1.224	2.670	—	875	264	44	1.432	1.302	1.616	71	10.189	Pieria
Σερρών	6.082	1.289	809	266	8.977	1.959	553	26	2.666	1.052	99	2.917	2.473	4.559	123	1.613	Serres
Φλωρίνης	714	184	753	39	1.637	935	163	—	1.562	166	123	707	346	125	42	214	Florina
Χαλκιδικής	643	724	3.617	5	682	593	1.886	6	2.415	153	228	1.605	693	1.055	113	200	Chalkidiki
Θράκη	12.599	2.537	6.383	2	17.691	6.983	799	3	8.322	2.209	157	3.394	3.817	7.404	86	693	Thraci
Έβρου	3.498	243	1.383	2	8.584	2.467	389	1	5.024	1.137	94	1.159	793	4.677	82	176	Evros
Ξάνθης	3.103	1.019	2.798	—	3.148	1.444	169	2	785	315	25	133	2.329	263	4	217	Xanthi
Ροδόπης	5.998	1.275	2.202	—	5.959	3.072	241	—	2.513	757	38	2.102	695	2.464	—	300	Rodopi
Νήσοι Αιγαίου	5.119	11.032	14.166	82	5.609	381	4.184	52	591	33	471	2.352	2.900	525	292	—	Aegean Islands
Δωδεκανήσου	1.652	2.783	2.005	35	791	61	2.200	30	238	—	462	946	608	110	32	—	Dodekanissos
Κυκλάδων	1.284	2.809	5.014	18	2.850	95	628	2	59	11	3	358	332	233	8	—	Kyklades
Λέσβου	1.611	2.841	5.235	19	1.330	223	947	8	289	22	6	304	359	145	55	—	Lesvos
Σάμου	371	974	837	8	17	2	73	8	3	—	—	198	962	15	181	—	Samos
Χίου	201	1.625	1.075	2	621	—	336	4	2	—	—	546	639	22	16	—	Chios
Κρήτη	5.656	16.433	8.293	2.350	16.026	2.104	30.702	56	70	1	173	18.909	11.874	5.735	3.987	—	Kriti
Ηρακλείου	3.741	8.236	4.238	145	4.316	1.574	24.391	36	46	1	103	13.326	8.021	4.967	3.681	—	Iraklio
Λασιθίου	1.187	5.879	2.086	2.170	3.522	80	1.351	4	5	—	70	3.639	1.538	353	126	—	Lassithi
Ρεθύμνης	279	1.303	720	21	1.249	149	1.279	6	19	—	—	611	1.050	225	50	—	Rethymno
Χανίων	449	1.015	1.249	14	6.939	301	3.681	10	—	—	—	1.333	1.265	190	130	—	Chania

(1) Χωρίς τις αντλίες τους.

(1) Without their pumps.



Β΄ ΚΤΗΝΟΤΡΟΦΙΑ—B. LIVESTOCK



ΖΩΙΚΟ ΚΕΦΑΛΑΙΟ ΚΑΙ ΚΤΗΝΟΤΡΟΦΙΚΗ ΠΑΡΑΓΩΓΗ

I. ΓΕΝΙΚΟΙ ΣΥΓΚΡΙΤΙΚΟΙ ΠΙΝΑΚΕΣ

Πίνακας 1. Υπάρχοντα ζώα την 31η Δεκεμβρίου (όλων των ηλικιών), με διάκριση ομάδων πεδινών, ημιορεινών και ορεινών δημοτικών/κοινοτικών διαμερισμάτων: 2003 – 2005

Αριθμός κεφαλιών ή κυψελών

Είδος ζώου	Δημοτικά/κοινοτικά διαμερίσματα—					
	Σύνολο Total			Πεδινά Level		
	2003	2004	2005	2003	2004	2005
Ίπποι	27.594	27.031	27.150	8.598	9.036	9.162
Άρρηνες	13.995	13.573	13.605	4.122	4.231	4.281
Θήλειες	13.599	13.458	13.545	4.476	4.805	4.881
Ημίονοι	26.291	24.151	23.180	3.551	3.402	3.244
Όνοι	52.598	48.866	45.853	14.279	13.805	13.051
Άρρηνες	25.211	23.405	21.959	6.355	6.205	5.891
Θήλειες	27.387	25.461	23.894	7.924	7.600	7.160
Βόδια, ταύροι, δαμάλια, αγελάδες	620.686	603.993	617.695	328.191	315.392	320.706
Άρρηνες	172.230	167.730	172.263	104.737	99.901	100.984
Θήλειες	448.456	436.263	445.432	223.454	215.491	219.722
Εγχώρια αβελτίωτα	135.399	137.554	142.266	24.432	27.193	26.594
Άρρηνες	26.654	26.840	28.844	5.709	5.957	5.982
Θήλειες	108.745	110.714	113.422	18.723	21.236	20.612
Εγχώρια βελτιωμένα	343.414	329.857	337.853	192.756	180.889	185.416
Άρρηνες	94.125	91.919	95.876	55.913	53.205	55.729
Θήλειες	249.289	237.938	241.977	136.843	127.684	129.687
Ξενικά	141.873	136.582	137.576	111.003	107.310	108.696
Άρρηνες	51.451	48.971	47.543	43.115	40.739	39.273
Θήλειες	90.422	87.611	90.033	67.888	66.571	69.423
Βουβάλια	1.110	1.290	1.237	484	544	487
Άρρηνες	372	490	492	151	167	165
Θήλειες	738	800	745	333	377	322
Πρόβατα	9.002.010	8.827.078	8.791.757	3.170.120	3.167.492	3.163.921
Οικόσιτα	701.727	680.758	657.476	279.949	272.053	259.352
Κοπαδιάρικα, μη νομαδικά	7.643.275	7.546.289	7.556.827	2.607.697	2.628.251	2.643.231
Νομαδικά	657.008	600.031	577.454	282.474	267.188	261.338
Αίγες	5.620.778	5.509.233	5.422.240	1.011.549	1.028.910	998.165
Οικόσιτες	713.707	678.828	649.223	249.388	232.541	219.740
Κοπαδιάρικες, μη νομαδικές	4.622.676	4.568.548	4.517.813	698.151	730.551	715.716
Νομαδικές	284.395	261.857	255.204	64.010	65.818	62.709
Χοίροι	937.034	940.309	948.715	609.274	612.969	613.342
για αναπαραγωγή	171.333	169.976	181.524	103.419	103.005	111.444
για κρεοπαραγωγή	765.701	770.333	767.191	505.855	509.964	501.898
Όρνιθες	28.938.785	30.391.143	31.371.993	15.214.266	16.914.417	17.202.713
Συστηματικών ορνιθοτροφείων	21.352.491	22.997.106	24.312.087	11.401.446	13.133.556	13.576.572
Χωρικής εκτροφής	7.586.294	7.394.037	7.059.906	3.812.820	3.780.861	3.626.141
Χήνες	31.444	31.035	30.622	25.919	25.875	24.757
Πάπιες	64.108	62.184	57.340	46.361	46.347	43.597
Ινδιάνοι (γαλοπούλες)	93.506	93.028	96.945	59.235	57.063	62.294
Κουνέλια	1.422.714	1.364.403	1.291.759	678.377	638.978	617.429
Στρουθοκάμηλοι	6.421	9.551	8.942	3.392	7.046	7.150
Κυψέλες μελισσών	1.294.086	1.302.244	1.313.662	401.752	414.097	413.823
Εγχώριες	93.312	79.877	78.001	22.706	21.818	21.776
Ευρωπαϊκές	1.200.774	1.222.367	1.235.661	379.046	392.279	392.047

LIVESTOCK CAPITAL AND PRODUCTION

I. GENERAL COMPARATIVE TABLES

Table 1. Animals of all ages on 31st December, by groups of level, semi-mountainous and mountainous municipal/communal departments: 2003 – 2005

Number of heads or beehives

Municipal/communal departments						Kind of animal
Ημιορεινά Semi-mountainous			Ορεινά Mountainous			
2003	2004	2005	2003	2004	2005	
8.451	7.913	7.851	10.545	10.082	10.137	Horses
4.278	3.942	3.981	5.595	5.400	5.343	Male
4.173	3.971	3.870	4.950	4.682	4.794	Female
7.047	6.201	5.861	15.693	14.548	14.075	Mules
18.138	16.692	15.847	20.181	18.369	16.955	Donkeys
8.367	7.712	7.316	10.489	9.488	8.752	Male
9.771	8.980	8.531	9.692	8.881	8.203	Female
137.172	135.789	137.069	155.323	152.812	159.920	Oxen, bulls, heifers, cows
34.959	35.453	37.575	32.534	32.376	33.704	Male
102.213	100.336	99.494	122.789	120.436	126.216	Female
39.353	39.091	40.232	71.614	71.270	75.440	Local, unimproved
8.304	7.808	8.421	12.641	13.075	14.441	Male
31.049	31.283	31.811	58.973	58.195	60.999	Female
79.683	79.734	81.229	70.975	69.234	71.208	Local, improved
21.360	22.437	24.134	16.852	16.277	16.013	Male
58.323	57.297	57.095	54.123	52.957	55.195	Female
18.136	16.964	15.608	12.734	12.308	13.272	Foreign
5.295	5.208	5.020	3.041	3.024	3.250	Male
12.841	11.756	10.588	9.693	9.284	10.022	Female
555	669	669	71	77	81	Buffaloes
205	306	306	16	17	21	Male
350	363	363	55	60	60	Female
2.611.842	2.526.758	2.494.741	3.220.048	3.132.828	3.133.095	Sheep
191.351	185.987	179.822	230.427	222.718	218.302	Domestic
2.200.483	2.129.973	2.119.535	2.835.095	2.788.065	2.794.061	In flock, not nomadic
220.008	210.798	195.384	154.526	122.045	120.732	Nomadic
1.893.230	1.839.622	1.809.530	2.715.999	2.640.701	2.614.545	Goats
214.696	205.167	197.011	249.623	241.120	232.472	Domestic
1.549.781	1.509.385	1.494.447	2.374.744	2.328.612	2.307.650	In flock, not nomadic
128.753	125.070	118.072	91.632	70.969	74.423	Nomadic
215.800	216.180	224.098	111.960	111.160	111.275	Pigs
40.590	39.546	41.360	27.324	27.425	28.720	for breeding
175.210	176.634	182.738	84.636	83.735	82.555	for meat production
8.838.831	8.836.274	9.484.988	4.885.688	4.640.452	4.684.292	Hens
6.841.320	6.923.035	7.663.085	3.109.725	2.940.515	3.072.430	In organized poultry-farms
1.997.511	1.913.239	1.821.903	1.775.963	1.699.937	1.611.862	Local breed
4.063	3.791	4.002	1.462	1.369	1.863	Geese
14.160	12.519	10.357	3.587	3.318	3.386	Ducks
23.924	25.636	24.178	10.347	10.329	10.473	Turkeys
423.258	407.970	370.984	321.079	317.455	303.346	Rabbits
2.151	1.544	1.092	878	961	700	Ostriches
438.395	441.068	448.184	453.939	447.079	451.655	Beehives
31.247	29.984	29.453	39.359	28.075	26.772	Local
407.148	411.084	418.731	414.580	419.004	424.883	European

Πίνακας 2. Ζώα που γεννήθηκαν κατά τα έτη 2003 – 2005 (αρνιά και κατσίκια, από 1.10.2002 έως 30.9.2003, από 1.10.2003 έως 30.9.2004 και από 1.10.2004 έως 30.9.2005), κατά ομάδες πεδινών, ημιορεινών και ορεινών δημοτικών/κοινοτικών διαμερισμάτων
Table 2. Animals born in 2003 – 2005 (lambs and goat kids within 1.10.2002 – 30.9.2003, 1.10.2003 – 30.9.2004 and within 1.10.2004 – 30.9.2005), by groups of level, semi-mountainous and mountainous municipal/communal departments

Κεφάλια													Heads		
Είδος ζώου Kind of animal	Δημοτικά/κοινοτικά διαμερίσματα—Municipal/communal departments														
	Σύνολο Total			Πεδινά Level			Ημιορεινά Semi-mountainous			Ορεινά Mountainous					
	2003	2004	2005	2003	2004	2005	2003	2004	2005	2003	2004	2005			
<i>Πουλάρια—Colts</i>															
Ίπποι—Horses	2.018	2.041	2.285	844	952	1.067	587	526	583	587	563	635			
Ημίονοι—Mules	455	419	471	64	59	105	170	141	142	221	219	224			
Όνοι—Donkeys	1.784	1.776	1.710	646	669	601	640	609	547	498	498	562			
<i>Μοσχάρια—Calves</i>	324.105	323.257	323.850	165.279	164.156	163.953	71.700	71.732	72.618	87.126	87.369	87.279			
<i>Βουβαλιδία—Buffaloes (less than 1 year)</i>	494	556	413	179	247	237	284	289	157	31	20	19			
<i>Αρνιά—Lambs</i>	9.049.126	9.029.223	8.994.163	3.152.897	3.232.663	3.229.308	2.586.388	2.519.360	2.508.179	3.309.841	3.277.200	3.256.676			
<i>Κατσίκια—Goat kids</i>	6.001.631	5.971.085	5.889.951	1.146.461	1.187.952	1.133.915	1.986.321	1.970.921	1.969.526	2.868.849	2.812.212	2.786.510			
<i>Χοιρίδια—Piglets</i>	1.997.128	1.920.038	1.902.973	1.278.456	1.192.909	1.191.285	431.775	422.421	418.647	286.897	304.708	293.041			

Πίνακας 3. Ζώα που αρμέχτηκαν όλο το έτος, κατά ομάδες πεδινών, ημιορεινών και ορεινών δημοτικών/κοινοτικών διαμερισμάτων: 2003 – 2005

Table 3. Number of animals milked during the year, by groups of level, semi-mountainous and mountainous municipal/communal departments: 2003 – 2005

Κεφάλια													Heads		
Είδος ζώου Kind of animal	Δημοτικά/κοινοτικά διαμερίσματα—Municipal/communal departments														
	Σύνολο Total			Πεδινά Level			Ημιορεινά Semi-mountainous			Ορεινά Mountainous					
	2003	2004	2005	2003	2004	2005	2003	2004	2005	2003	2004	2005			
<i>Αγελάδες—Cows</i>	225.911	219.776	218.686	146.400	142.259	142.770	45.165	43.817	43.818	34.346	33.700	32.098			
Εγχώριες, αβελτιώτες—Local, unimproved	16.535	15.703	14.086	2.712	2.914	2.750	5.185	4.337	3.831	8.638	8.452	7.505			
Εγχώριες, βελτιωμένες—Local, improved	145.322	140.378	139.097	95.566	91.291	88.933	31.130	30.845	32.352	18.626	18.242	17.812			
Ξενικές—Foreign	64.054	63.695	65.503	48.122	48.054	51.087	8.850	8.635	7.635	7.082	7.006	6.781			
<i>Βουβάλια—Buffaloes</i>	64	154	110	49	116	81	—	5	13	15	33	16			
<i>Πρόβατα—Sheep</i>	7.126.381	7.094.268	7.053.872	2.532.507	2.589.346	2.581.012	2.057.639	2.023.979	2.010.313	2.536.235	2.480.943	2.462.547			
Οικόσιτα—Domestic	589.003	575.596	563.056	230.568	229.275	220.607	162.687	159.250	157.334	195.748	187.071	185.115			
Κοπαδιάρια—In flock	6.024.064	6.025.908	6.008.922	2.083.637	2.147.407	2.145.437	1.713.379	1.683.367	1.679.022	2.227.048	2.195.134	2.184.463			
Νομαδικά—Nomadic	513.314	492.764	481.894	218.302	212.664	214.968	181.573	181.362	173.957	113.439	98.738	92.969			
<i>Αίγες—Goats</i>	4.310.778	4.262.217	4.186.083	814.431	842.998	813.461	1.468.548	1.445.473	1.415.163	2.027.799	1.973.746	1.957.459			
Οικόσιτες—Domestic	603.492	589.780	566.701	211.049	210.846	194.271	181.732	175.281	171.877	210.711	203.653	200.553			
Κοπαδιάρικες—In flock	3.490.457	3.470.271	3.426.690	554.489	578.137	571.123	1.183.127	1.174.907	1.145.973	1.752.841	1.717.227	1.709.594			
Νομαδικές—Nomadic	216.829	202.166	192.692	48.893	54.015	48.067	103.689	95.285	97.313	64.247	52.866	47.312			

Πίνακας 4. Παραγωγή γάλατος, κατά ομάδες πεδινών, ημιορεινών και ορεινών δημοτικών/κοινοτικών διαμερισμάτων: 2003 – 2005
Table 4. Milk production, by groups of level, semi-mountainous and mountainous municipal/communal departments: 2003 – 2005

Σε τόνους													In tons		
Είδος κτηνοτροφικού προϊόντος Products	Δημοτικά/κοινοτικά διαμερίσματα—Municipal/communal departments														
	Σύνολο Total			Πεδινά Level			Ημιορεινά Semi-mountainous			Ορεινά Mountainous					
	2003	2004	2005	2003	2004	2005	2003	2004	2005	2003	2004	2005			
Σύνολο γάλατος—Total milk from:	2.064.100	2.038.308	2.054.309	1.956.042	963.684	984.165	1.036.952	514.617	513.304	1.135.266	560.139	556.930			
<i>Γάλα αγελάδων—Cows</i>	794.808	774.244	790.764	577.797	555.392	571.069	127.286	127.393	130.229	89.726	91.459	89.466			
Εγχώριων, αβελτιωτών—Local, unimproved	17.414	15.333	14.677	5.121	3.659	3.273	5.079	4.595	4.442	7.215	7.079	6.962			
Εγχώριων, βελτιωμένων—Local, improved	490.089	471.638	475.640	360.890	338.184	336.422	82.568	85.336	92.471	46.631	48.118	46.747			
Ξενικών—Foreign	287.306	287.273	300.447	211.786	213.549	231.374	39.639	37.462	33.316	35.880	36.262	35.757			
<i>Γάλα βουβαλιών—Buffaloes</i>	55	131	90	44	102	67	—	4	10	12	25	12			
<i>Γάλα προβάτων—Sheep</i>	744.312	744.706	752.171	285.880	291.614	298.912	212.453	210.739	211.480	245.979	242.354	241.780			
Οικόσιτων—Domestic	75.428	72.855	72.006	31.990	31.518	31.155	20.787	19.659	19.351	22.651	21.678	21.500			
Κοπαδιάρικων—In flock	621.859	624.523	633.155	233.672	239.328	246.537	174.301	173.396	175.021	213.886	211.800	211.597			
Νομαδικών—Nomadic	47.025	47.328	47.010	20.218	20.768	21.220	17.365	17.684	17.108	9.442	8.876	8.683			
<i>Γάλα αιγών—Goats</i>	524.979	519.358	511.373	114.322	116.576	114.117	178.737	176.481	171.585	231.922	226.301	225.672			
Οικόσιτων—Domestic	112.382	108.628	103.605	41.177	40.586	37.682	34.950	33.284	31.937	36.256	34.758	33.986			
Κοπαδιάρικων—In flock	390.218	388.598	386.292	67.454	69.425	70.620	132.822	132.880	128.694	189.943	186.293	186.978			
Νομαδικών—Nomadic	22.378	22.132	21.477	5.691	6.565	5.815	10.965	10.317	10.954	5.723	5.250	4.708			

Πίνακας 5. Παραγωγή κρέατος, κατά είδος σφαγίου και ομάδες πεδινών, ημιορεινών και ορεινών δημοτικών/κοινοτικών διαμερισμάτων: 2003 – 2005

Table 5. Meat production, by kind of animal and groups of level, semi-mountainous and mountainous municipal/communal departments: 2003 – 2005

Σε τόνους

In tons

Είδος σφαγέντος ή πωληθέντος για σφαγή ζώου Animals slaughtered or sold for slaughter	Δημοτικά/κοινοτικά διαμερίσματα Municipal/communal departments	2003				2004				2005			
		Σφαγέντα μέσα στην κοινότητα Slaughtered within the commune		Πωληθέντα για σφαγή έξω από την κοινότητα Sold for slaughter outside the commune		Σφαγέντα μέσα στην κοινότητα Slaughtered within the commune		Πωληθέντα για σφαγή έξω από την κοινότητα Sold for slaughter outside the commune		Σφαγέντα μέσα στην κοινότητα Slaughtered within the commune		Πωληθέντα για σφαγή έξω από την κοινότητα Sold for slaughter outside the commune	
		Αριθμός κεφαλιών Heads	Βάρος Weight	Αριθμός κεφαλιών Heads	Βάρος Weight	Αριθμός κεφαλιών Heads	Βάρος Weight	Αριθμός κεφαλιών Heads	Βάρος Weight	Αριθμός κεφαλιών Heads	Βάρος Weight	Αριθμός κεφαλιών Heads	Βάρος Weight
Σύνολο—Total	Σ – Τ	.	167.719	.	342.510	.	156.218	.	335.555	.	143.416	.	354.204
	Π – Λ	.	86.419	.	152.912	.	82.673	.	156.726	.	76.705	.	170.483
	Η – Σ	.	45.988	.	82.197	.	39.974	.	73.713	.	35.506	.	76.921
	Ο – Μ	.	35.312	.	107.401	.	33.571	.	105.116	.	31.205	.	106.800
<i>Μοσχάρια—Calves (less than 1 year)</i>	Σ – Τ	31.073	3.972	76.457	11.383	39.086	5.597	86.877	13.628	33.771	4.756	81.510	11.747
	Π – Λ	12.458	1.729	36.497	5.858	20.950	3.537	47.235	8.663	17.362	2.960	37.934	6.289
	Η – Σ	8.558	1.195	18.334	2.612	7.474	936	18.342	2.533	6.667	818	19.484	2.711
	Ο – Μ	10.057	1.048	21.626	2.913	10.662	1.124	21.300	2.432	9.742	978	24.092	2.747
<i>Μοσχάρια 1 – 2 ετών—Calves (1 – 2 years)</i>	Σ – Τ	46.863	11.903	166.757	39.069	42.307	10.575	160.949	38.187	31.484	7.356	168.526	40.034
	Π – Λ	31.529	8.656	97.743	24.003	27.563	7.766	90.919	22.737	16.902	4.484	96.015	24.277
	Η – Σ	8.049	1.958	31.285	7.212	8.068	1.703	31.990	7.666	8.787	1.863	33.623	7.537
	Ο – Μ	7.285	1.289	37.729	7.854	6.676	1.106	38.040	7.784	5.795	1.009	38.888	8.220
<i>Βουβαλιδιά—Buffaloes (less than 1 year)</i>	Σ – Τ	8	2	266	49	1	—	267	55	—	—	115	30
	Π – Λ	—	—	91	20	—	—	100	28	—	—	83	23
	Η – Σ	—	—	161	27	—	—	157	26	—	—	22	6
	Ο – Μ	8	2	14	2	—	—	10	1	—	—	10	1
<i>Αρνιά—Lambs</i>	Σ – Τ	2.563.839	25.248	5.106.200	52.761	2.450.058	23.549	5.278.113	51.301	2.303.515	22.220	5.386.355	52.235
	Π – Λ	970.602	9.507	1.731.573	19.654	938.276	9.238	1.839.636	18.277	904.290	8.906	1.885.258	18.657
	Η – Σ	753.489	7.307	1.445.026	14.045	707.962	6.737	1.461.089	14.033	686.067	6.546	1.483.064	14.354
	Ο – Μ	839.748	8.434	1.929.601	19.062	803.820	7.574	1.977.388	18.991	713.158	6.768	2.018.033	19.224
<i>Κατσίκια—Goat kids</i>	Σ – Τ	1.772.665	16.233	3.289.374	30.989	1.690.411	15.591	3.319.541	29.432	1.563.300	14.160	3.412.839	30.594
	Π – Λ	383.483	3.934	596.051	5.993	384.262	3.621	629.649	5.711	352.158	3.329	612.238	5.527
	Η – Σ	593.996	5.334	1.078.131	10.038	545.011	5.264	1.084.773	9.614	548.701	4.873	1.137.946	10.233
	Ο – Μ	795.186	6.965	1.615.192	14.958	761.138	6.706	1.605.119	14.107	662.441	5.958	1.662.655	14.834
<i>Χοιριδιά—Piglets</i>	Σ – Τ	194.943	3.426	218.842	3.857	204.690	3.724	226.297	3.935	194.793	3.578	225.327	3.975
	Π – Λ	91.515	1.605	85.322	1.533	99.147	1.750	90.152	1.590	97.332	1.790	88.664	1.559
	Η – Σ	65.114	1.155	61.420	1.114	67.363	1.242	62.592	1.085	61.187	1.131	59.568	1.095
	Ο – Μ	38.314	666	72.100	1.210	38.180	732	73.553	1.260	36.274	657	77.095	1.321
<i>Δαμάλια και βόδια—Heifers and oxen</i>	Σ – Τ	5.626	1.464	28.459	6.557	6.610	1.665	30.499	7.380	5.294	1.308	29.006	7.229
	Π – Λ	2.997	839	16.283	3.826	4.025	1.098	18.798	4.639	3.240	856	18.036	4.729
	Η – Σ	1.619	392	5.654	1.361	1.535	363	5.617	1.321	1.245	289	5.229	1.250
	Ο – Μ	1.010	233	6.522	1.370	1.050	204	6.084	1.420	809	163	5.741	1.250
<i>Βουβάλια και βουβαλοδαμάλια—Buffaloes (1 year and over)</i>	Σ – Τ	3	—	96	27	17	9	120	34	17	9	311	89
	Π – Λ	—	—	63	19	—	—	107	31	—	—	152	49
	Η – Σ	—	—	33	8	—	—	13	3	—	—	159	40
	Ο – Μ	3	—	—	—	17	9	—	—	17	9	—	—
<i>Ζυγοίρια και πρόβατα—Sheep (1 year and over)</i>	Σ – Τ	393.717	7.730	578.249	11.245	376.090	7.360	569.129	11.326	366.221	7.136	556.138	10.896
	Π – Λ	136.937	2.748	221.377	4.692	141.527	2.835	216.708	4.642	137.087	2.717	219.151	4.456
	Η – Σ	131.219	2.578	174.900	3.254	117.119	2.250	168.727	3.295	112.395	2.191	157.571	3.029
	Ο – Μ	125.561	2.404	181.972	3.299	117.444	2.275	183.694	3.389	116.739	2.228	179.416	3.411
<i>Βιτούλια και αίγες—Goats (1 year and over)</i>	Σ – Τ	275.947	5.049	393.947	7.609	267.486	4.958	412.560	7.777	247.768	4.696	378.199	7.089
	Π – Λ	51.052	925	76.310	1.534	55.487	1.034	82.800	1.632	56.424	1.046	82.788	1.594
	Η – Σ	106.711	1.960	142.311	2.684	102.833	1.893	156.536	2.941	84.356	1.616	122.626	2.302
	Ο – Μ	118.184	2.164	175.326	3.391	109.166	2.031	173.224	3.204	106.988	2.034	172.785	3.193
<i>Χοίροι—Pigs</i>	Σ – Τ	789.663	49.248	847.647	54.555	723.950	44.096	868.283	55.765	666.334	42.625	907.925	59.231
	Π – Λ	533.629	33.967	554.303	35.937	495.987	29.839	567.474	36.928	441.456	28.934	622.101	41.096
	Η – Σ	166.113	9.880	164.525	10.344	140.754	9.066	175.412	10.701	137.087	8.462	168.621	10.519
	Ο – Μ	89.921	5.401	128.819	8.274	87.209	5.191	125.397	8.136	87.791	5.229	117.203	7.616
<i>Πουλερικά—Poultry</i>	Σ – Τ	21.834.843	36.645	81.124.479	123.142	19.389.807	32.110	74.700.605	115.049	17.428.513	29.061	84.068.826	129.640
	Π – Λ	11.440.678	19.174	30.437.629	49.219	11.252.745	18.507	32.081.585	51.068	11.223.018	18.572	38.526.808	61.289
	Η – Σ	7.496.368	12.353	20.791.408	29.096	5.294.222	8.543	13.136.739	19.804	3.562.999	5.843	15.851.832	23.589
	Ο – Μ	2.897.797	5.118	29.895.442	44.827	2.842.840	5.060	29.482.281	44.177	2.642.496	4.646	29.690.186	44.762
<i>Κουνέλια—Rabbits</i>	Σ – Τ	4.059.466	6.796	726.047	1.265	4.032.626	6.983	904.666	1.685	3.874.295	6.513	807.651	1.417
	Π – Λ	1.990.455	3.334	352.570	623	1.961.661	3.447	416.492	780	1.852.652	3.112	541.664	939
	Η – Σ	1.110.433	1.875	232.301	401	1.142.912	1.977	365.846	691	1.110.940	1.874	144.102	258
	Ο – Μ	958.578	1.587	141.176	241	928.053	1.559	122.328	214	910.703	1.527	121.885	220

Σ=Σύνολο, Π=Πεδινά, Η=Ημιορεινά, Ο=Ορεινά.

T=Total, L=Level, S=Semi-mountainous, M=Mountainous.

Πίνακας 6. Παραγωγή λοιπών πρωτογενών κτηνοτροφικών προϊόντων, κατά ομάδες πεδινών, ημιορεινών και ορεινών δημοτικών/κοινοτικών διαμερισμάτων: 2003 – 2005

Table 6. Production of other primary livestock products, by groups of level, semi-mountainous and mountainous municipal/communal departments: 2003 – 2005

Σε τόνους

In tons

Είδος κτηνοτροφικού προϊόντος Products	Δημοτικά/κοινοτικά διαμερίσματα—Municipal/communal departments											
	Σύνολο Total			Πεδινά Level			Ημιορεινά Semi-mountainous			Ορεινά Mountainous		
	2003	2004	2005	2003	2004	2005	2003	2004	2005	2003	2004	2005
Δέρματα, νωπά—Hides and skins												
Μικρών ζώων (τεμάχια)— Small animals (pieces) . .	9.789.299	9.874.989	9.510.880	4.673.599	4.820.856	4.637.683	3.070.806	3.104.231	3.126.194	2.044.894	1.949.902	1.747.003
Μεγάλων ζώων (τεμάχια)— Large animals (pieces) . .	242.259	268.973	267.293	176.880	190.026	172.388	45.930	58.655	65.671	19.449	20.292	29.234
Μαλλιά προβάτων—Sheep wool	9.235	9.076	8.982	3.237	3.310	3.297	2.560	2.563	2.518	3.438	3.203	3.167
Τρίχες αιγών—Goat hairs	1.724	1.762	1.579	330	323	299	635	676	556	759	764	724
Λίπος, χοιρινό—Lard	1.628	1.916	1.662	1.054	1.222	1.023	377	497	456	197	197	184
Αυγά (χιλιάδες τεμάχια)— Eggs (thousand pieces) . . .	1.742.889	2.010.094	2.001.836	890.520	1.034.831	1.007.469	675.114	798.369	822.693	177.254	176.894	171.674
Μέλι—Honey	15.746	15.911	16.297	5.309	5.536	5.516	5.536	5.493	5.725	4.901	4.882	5.056
Κερί—Wax	402	407	403	116	127	119	146	136	131	139	144	154
Κουκούλια, χλωρά—Co- coons, fresh	27	21	31	23	19	27	4	2	3	—	—	—

Πίνακας 7. Παραγωγή μερικών δευτερογενών κτηνοτροφικών προϊόντων, κατά ομάδες πεδινών, ημιορεινών και ορεινών δημοτικών/κοινοτικών διαμερισμάτων: 2003 – 2005

Table 7. Production of selected livestock by-products, by groups of level, semi-mountainous and mountainous municipal/communal departments: 2003 – 2005

Σε τόνους

In tons

Είδος κτηνοτροφικού προϊόντος Products	Δημοτικά/κοινοτικά διαμερίσματα—Municipal/communal departments											
	Σύνολο Total			Πεδινά Level			Ημιορεινά Semi-mountainous			Ορεινά Mountainous		
	2003	2004	2005	2003	2004	2005	2003	2004	2005	2003	2004	2005
Τυρί—Cheese												
Μαλακό—Soft	126.426	122.449	125.909	69.897	67.943	72.585	30.949	29.123	29.291	25.580	25.383	24.033
Σκληρό—Hard	38.552	47.136	45.270	18.888	20.805	20.155	8.750	8.784	7.556	10.915	17.547	17.559
Βούτυρο—Butter												
Νωπό—Fresh	2.596	2.381	1.819	1.497	1.339	850	594	597	529	505	445	440
Λιωμένο—Melted	794	706	653	263	231	193	298	295	279	234	180	181
Μυζήθρα—Myzithra	12.593	13.071	12.542	4.203	4.236	4.193	3.640	3.627	3.371	4.750	5.208	4.978
Κρέμα, νωπή—Milk cream .	5.656	5.526	5.246	4.807	4.663	4.399	477	490	503	372	372	344

II. ΑΝΑΛΥΤΙΚΟΙ ΠΙΝΑΚΕΣ—ANALYTICAL TABLES

Πίνακας 1. Ίπποι, ημίονοι και όνοι (όλων των ηλικιών) στις 31.12. 2005, κατά γεωγραφικό διαμέρισμα και νομό
Table 1. Horses, mules and donkeys (all ages) on 31st December 2005, by geographic region and department

Κεφάλια

Heads

Γεωγραφικό διαμέρισμα και νομός	Ίπποι—Horses		Ημίονοι Mules	Όνοι—Donkeys		Geographic region and department
	Άρρενες Male	Θήλειες Female		Άρρενες Male	Θήλειες Female	
Σύνολο Ελλάδος	13.605	13.545	23.180	21.959	23.894	Greece, total
Αττική	451	380	314	258	259	Attiki
Λοιπή Στερεά Ελλάς και Εύβοια	1.624	1.760	1.605	2.323	2.515	Rest of Central Greece and Evia
Αιτωλίας και Ακαρνανίας	996	919	629	836	904	Etolia and Akarnania
Βοιωτίας	101	269	109	85	105	Viotia
Ευβοίας	209	291	460	740	872	Evia
Ευρυτανίας	61	80	206	126	120	Evritania
Φθιώτιδος	204	166	146	410	422	Fthiotida
Φωκίδος	53	35	55	126	92	Fokida
Πελοπόννησος	1.954	1.875	3.031	5.695	5.526	Peloponnissos
Αργολίδος	32	36	125	100	137	Argolida
Αρκαδίας	243	270	1.027	1.053	1.115	Arkadia
Αχαΐας	482	444	675	1.374	1.142	Achaia
Ηλείας	609	720	432	832	996	Ilia
Κορινθίας	55	44	41	119	123	Korinthia
Λακωνίας	199	103	324	756	672	Lakonia
Μεσσηνίας	334	258	407	1.461	1.341	Messinia
Ιόνιοι Νήσοι	448	332	198	1.191	1.508	Ionian Islands
Ζακύνθου	140	125	19	63	54	Zakynthos
Κερκύρας	187	147	110	685	1.102	Kerkyra
Κεφαλληνίας	35	40	42	172	90	Kefallinia
Λευκάδος	86	20	27	271	262	Lefkada
Ήπειρος	855	684	993	836	754	Ipiros
Άρτης	123	95	306	185	137	Arta
Θεσπρωτίας	216	155	69	157	141	Thesprotia
Ιωαννίνων	382	306	530	367	387	Ioannina
Πρεβέζης	134	128	88	127	89	Preveza
Θεσσαλία	1.817	2.098	3.006	1.340	1.028	Thessalia
Καρδίτσας	279	305	470	370	154	Karditsa
Λαρίσης	603	861	701	303	296	Larissa
Μαγνησίας	441	431	1.074	344	344	Magnissia
Τρικάλων	494	501	761	323	234	Trikala
Μακεδονία	3.590	3.024	4.498	1.763	1.232	Makedonia
Γρεβενών	137	163	87	85	64	Grevena
Δράμας	471	324	701	115	82	Drama
Ημαθίας	281	162	92	33	16	Imathia
Θεσσαλονίκης	560	649	678	165	118	Thessaloniki
Καβάλας	119	94	114	181	103	Kavala
Καστορίας	98	57	95	132	70	Kastoria
Κιλκίς	141	66	127	54	19	Kilkis
Κοζάνης	444	350	158	164	149	Kozani
Πέλλης	159	125	86	66	51	Pella
Περίας	227	186	527	130	97	Pieria
Σερρών	565	487	806	346	282	Serres
Φλωρίνης	199	185	342	164	39	Florina
Χαλκιδικής	189	176	685	128	142	Chalkidiki
Θράκη	587	714	3.164	1.004	815	Thraki
Έβρου	244	377	435	97	118	Evros
Ξάνθης	216	173	2.287	422	238	Xanthi
Ροδόπης	127	164	442	485	459	Rodopi
Νήσοι Αιγαίου	2.116	2.469	5.118	5.232	6.999	Aegean Islands
Δωδεκανήσου	163	146	211	749	815	Dodekanissos
Κυκλάδων	347	599	3.440	2.241	3.170	Kyklades
Λέσβου	1.398	1.463	1.090	1.744	2.053	Lesvos
Σάμου	172	105	187	273	261	Samos
Χίου	36	156	190	225	700	Chios
Κρήτη	163	209	1.253	2.317	3.258	Kriti
Ηρακλείου	81	68	499	793	1.188	Iraklio
Λασιθίου	11	25	249	572	768	Lassithi
Ρεθύμνης	25	45	238	541	751	Rethymno
Χανίων	46	71	267	411	551	Chania

Πίνακας 2. Βόδια, ταύροι, δαμάλια, αγελάδες και βουβάλια (όλων των ηλικιών) στις 31.12.2005, κατά γεωγραφικό διαμέρισμα και νομό

Κεφάλια

Γεωγραφικό διαμέρισμα και νομός	Βόδια, ταύροι, δαμάλια, αγελάδες—				
	Σύνολο Total		Εγχώρια, αβελτίωτα Local, unimproved		Εγχώρια, Local,
	Άρρενα Male	Θήλεα Female	Άρρενα Male	Θήλεα Female	Άρρενα Male
Σύνολο Ελλάδος	172.263	445.432	28.844	113.422	95.876
Αττική	756	4.911	11	19	297
Λοιπή Στερεά Ελλάς και Εύβοια	10.232	36.866	5.649	27.120	2.536
Αιτωλίας και Ακαρνανίας	5.119	19.415	3.718	16.875	570
Βοιωτίας	885	3.896	434	2.037	291
Ευβοίας	1.611	2.010	155	504	1.036
Ευρυτανίας	232	2.134	155	1.166	75
Φθιώτιδος	1.246	5.336	421	3.320	305
Φωκίδος	1.139	4.075	766	3.218	259
Πελοπόννησος	11.243	22.526	2.270	5.617	6.946
Αργολίδος	269	846	16	36	242
Αρκαδίας	517	838	124	356	316
Αχαΐας	1.446	5.089	393	1.666	858
Ηλείας	5.565	8.593	305	402	3.791
Κορινθίας	377	131	32	28	244
Λακωνίας	2.003	4.177	1.105	2.482	771
Μεσσηνίας	1.066	2.852	295	647	724
Ιόνιοι Νήσοι	2.103	2.939	633	1.071	1.395
Ζακύνθου	797	1.109	113	234	634
Κερκύρας	332	414	—	2	309
Κεφαλληνίας	835	1.226	508	780	325
Λευκάδος	139	190	12	55	127
Ήπειρος	7.329	42.881	4.225	29.290	1.864
Άρτης	387	3.449	107	1.368	271
Θεσπρωτίας	2.754	14.681	2.182	13.327	558
Ιωαννίνων	1.290	10.901	785	5.717	259
Πρεβέζης	2.898	13.850	1.151	8.878	776
Θεσσαλία	18.565	69.514	5.382	19.317	10.725
Καρδίτσας	2.994	5.235	19	87	2.592
Λαρίσης	6.904	29.109	1.306	3.809	4.010
Μαγνησίας	2.944	15.406	661	3.140	2.169
Τρικάλων	5.723	19.764	3.396	12.281	1.954
Μακεδονία	96.132	195.352	4.524	15.076	58.006
Γρεβενών	1.447	3.255	101	662	267
Δράμας	5.370	18.861	130	949	4.759
Ημαθίας	16.907	8.098	103	645	4.824
Θεσσαλονίκης	16.931	48.365	2.135	6.077	10.606
Καβάλας	2.496	5.700	56	296	2.190
Καστοριάς	831	2.593	183	779	443
Κιλίκης	12.403	19.957	—	15	7.154
Κοζάνης	5.887	9.779	744	2.151	4.799
Πέλλης	9.087	19.035	134	402	5.591
Πιερίας	2.489	4.007	44	244	2.278
Σερρών	13.871	30.143	320	833	9.250
Φλωρίνης	5.988	21.213	170	729	5.044
Χαλκιδικής	2.425	4.346	404	1.294	801
Θράκη	13.106	45.534	4.314	11.960	5.764
Έβρου	2.747	10.788	304	1.806	1.458
Ξάνθης	4.704	19.479	989	3.885	2.188
Ροδόπης	5.655	15.267	3.021	6.269	2.118
Νήσοι Αιγαίου	12.006	23.671	1.511	3.363	8.052
Δωδεκανήσου	2.240	4.633	93	302	1.587
Κυκλάδων	5.183	11.250	122	180	3.925
Λέσβου	3.711	5.314	1.178	2.554	2.016
Σάμου	319	769	71	203	139
Χίου	553	1.705	47	124	385
Κρήτη	791	1.238	325	589	291
Ηρακλείου	528	901	281	495	220
Λασιθίου	53	45	30	41	23
Ρεθύμνης	111	117	12	51	47
Χανίων	99	175	2	2	1

Table 2. Oxen, bulls, heifers, cows and buffaloes (all ages) on 31st December 2005, by geographic region and department

Heads

Oxen, bulls, heifers, cows			Βουβάλια—Buffaloes		Geographic region and department
βελτιωμένα improved	Ξενικά Foreign		Άρρενα Male	Θήλεα Female	
Θήλεα Female	Άρρενα Male	Θήλεα Female			
241.977	47.543	90.033	492	745	Greece, total
660	448	4.232	—	—	Attiki
6.580	2.047	3.166	4	37	Rest of Central Greece and Evia
2.072	831	468	1	5	Etolia and Akarnania
1.036	160	823	—	—	Viotia
850	420	656	—	—	Evia
717	2	251	—	—	Evritania
1.198	520	818	3	32	Fthiotida
707	114	150	—	—	Fokida
12.131	2.027	4.778	—	—	Peloponnissos
751	11	59	—	—	Argolida
458	77	24	—	—	Arkadia
2.855	195	568	—	—	Achaia
4.441	1.469	3.750	—	—	Ilia
99	101	4	—	—	Korinthia
1.365	127	330	—	—	Lakonia
2.162	47	43	—	—	Messinia
1.754	75	114	—	—	Ionian Islands
839	50	36	—	—	Zakynthos
349	23	63	—	—	Kerkyra
431	2	15	—	—	Kefallinia
135	—	—	—	—	Lefkada
8.106	1.240	5.485	—	—	Ipiros
1.831	9	250	—	—	Arta
1.307	14	47	—	—	Thesprotia
3.008	246	2.176	—	—	Ioannina
1.960	971	3.012	—	—	Preveza
38.913	2.458	11.284	1	—	Thessalia
4.701	383	447	—	—	Karditsa
16.246	1.588	9.054	—	—	Larissa
11.447	114	819	—	—	Magnissia
6.519	373	964	1	—	Trikala
136.134	33.602	44.142	457	672	Makedonia
1.028	1.079	1.565	—	—	Grevena
15.718	481	2.194	—	2	Drama
5.793	11.980	1.660	—	—	Imathia
32.351	4.190	9.937	35	103	Thessaloniki
5.196	250	208	—	—	Kavala
1.664	205	150	—	—	Kastoria
11.387	5.249	8.555	—	—	Kilkis
7.044	344	584	—	—	Kozani
12.844	3.362	5.789	—	—	Pella
3.503	167	260	—	—	Pieria
19.906	4.301	9.404	406	544	Serres
17.589	774	2.895	16	23	Florina
2.111	1.220	941	—	—	Chalkidiki
22.240	3.028	11.334	30	36	Thraki
6.520	985	2.462	—	—	Evros
9.123	1.527	6.471	—	—	Xanthi
6.597	516	2.401	30	36	Rodopi
15.129	2.443	5.179	—	—	Aegean Islands
3.281	560	1.050	—	—	Dodekanissos
7.984	1.136	3.086	—	—	Kyklades
2.155	517	605	—	—	Lesvos
369	109	197	—	—	Samos
1.340	121	241	—	—	Chios
330	175	319	—	—	Kriti
280	27	126	—	—	Iraklio
4	—	—	—	—	Lassithi
40	52	26	—	—	Rethymno
6	96	167	—	—	Chania

Πίνακας 3. Πρόβατα, αίγες και χοίροι (όλων των ηλικιών) στις 31.12.2005, κατά γεωγραφικό διαμέρισμα και νομό

Κεφάλια

Γεωγραφικό διαμέρισμα και νομός	Πρόβατα—Sheep			
	Σύνολο Total	Οικόσιτα Domestic	Κοπαδιάρικα In flock	Νομαδικά Nomadic
Σύνολο Ελλάδος	8.791.757	657.476	7.556.827	577.454
Αττική	140.579	8.404	121.357	10.818
Λοιπή Στερεά Ελλάς και Εύβοια	1.401.489	118.536	1.178.348	104.605
Αιτωλίας και Ακαρνανίας	718.720	31.258	610.327	77.135
Βοιωτίας	145.090	9.840	129.538	5.712
Ευβοίας	218.454	40.587	167.827	10.040
Ευρυτανίας	50.310	3.331	46.979	—
Φθιώτιδος	196.693	28.890	156.810	10.993
Φωκίδος	72.222	4.630	66.867	725
Πελοπόννησος	1.422.679	173.540	1.162.130	87.009
Αργολίδος	122.165	6.997	99.399	15.769
Αρκαδίας	151.920	8.202	137.632	6.086
Αχαΐας	342.139	25.991	307.126	9.022
Ηλείας	523.139	97.433	404.167	21.539
Κορινθίας	111.095	10.356	84.797	15.942
Λακωνίας	73.000	9.514	50.614	12.872
Μεσσηνίας	99.221	15.047	78.395	5.779
Ιόνιοι Νήσοι	137.860	20.603	117.257	—
Ζακύνθου	8.540	3.890	4.650	—
Κερκύρας	18.849	10.798	8.051	—
Κεφαλληνίας	102.005	3.799	98.206	—
Λευκάδος	8.466	2.116	6.350	—
Ήπειρος	846.671	69.063	703.400	74.208
Άρτης	192.479	38.493	124.876	29.110
Θεσπρωτίας	149.305	11.399	109.582	28.324
Ιωαννίνων	316.650	11.015	298.582	7.053
Πρεβέζης	188.237	8.156	170.360	9.721
Θεσσαλία	1.076.136	16.157	864.295	195.684
Καρδίτσας	169.612	2.648	149.284	17.680
Λαρίσης	574.452	3.298	437.466	133.688
Μαγνησίας	123.919	8.746	115.173	—
Τρικάλων	208.153	1.465	162.372	44.316
Μακεδονία	1.458.970	13.016	1.443.164	2.790
Γρεβενών	58.300	174	58.126	—
Δράμας	82.378	793	81.585	—
Ημαθίας	61.529	1.514	60.015	—
Θεσσαλονίκης	167.290	1.025	165.965	300
Καβάλας	100.680	1.671	99.009	—
Καστοριάς	72.083	94	71.989	—
Κιλκίς	142.790	468	142.322	—
Κοζάνης	156.524	750	155.774	—
Πέλλης	181.835	2.158	177.187	2.490
Πιερίας	91.605	2.796	88.809	—
Σερρών	180.319	346	179.973	—
Φλωρίνης	97.138	—	97.138	—
Χαλκιδικής	66.499	1.227	65.272	—
Θράκη	371.717	8.343	363.374	—
Έβρου	117.215	8.287	108.928	—
Ξάνθης	100.557	16	100.541	—
Ροδόπης	153.945	40	153.905	—
Νήσοι Αιγαίου	619.230	71.581	546.584	1.065
Δωδεκανήσου	69.551	7.982	61.569	—
Κυκλάδων	117.292	17.925	99.367	—
Λέσβου	391.266	40.968	350.243	55
Σάμου	6.607	1.957	4.640	10
Χίου	34.514	2.749	30.765	1.000
Κρήτη	1.316.426	158.233	1.056.918	101.275
Ηρακλείου	395.177	32.409	312.748	50.020
Λασιθίου	123.309	5.611	100.764	16.934
Ρεθύμνης	495.839	62.550	414.971	18.318
Χανίων	302.101	57.663	228.435	16.003

Table 3. Sheep, goats and pigs (all ages) on 31st December 2005, by geographic region and department

Heads

Αίγες—Goats				Χοίροι—Pigs		Geographic region and department
Σύνολο Total	Οικόσιτες Domestic	Κοπαδιάρικες In flock	Νομαδικές Nomadic	Σύνολο Total	Από αυτούς, για αναπαραγωγή Thereof for breeding	
5.422.240	649.223	4.517.813	255.204	948.715	181.524	Greece, total
65.354	8.288	54.032	3.034	24.572	5.557	Attiki
894.115	115.016	756.234	22.865	251.338	40.127	Rest of Central Greece and Evia
322.885	35.134	272.153	15.598	89.222	16.647	Etolia and Akarnania
113.163	5.782	106.086	1.295	66.661	7.392	Viotia
213.518	42.126	167.400	3.992	82.992	12.570	Evia
45.559	5.468	40.091	—	538	132	Evritania
131.629	22.368	107.631	1.630	8.938	2.387	Fthiotida
67.361	4.138	62.873	350	2.987	999	Fokida
953.494	172.331	715.428	65.735	92.010	14.712	Peloponnissos
122.723	7.518	94.958	20.247	7.006	1.120	Argolida
133.798	12.757	112.758	8.283	19.305	2.710	Arkadia
202.382	21.915	175.697	4.770	3.979	1.098	Achaia
172.402	72.848	98.594	960	25.304	3.304	Ilia
83.465	10.431	63.583	9.451	25.231	3.424	Korinthia
162.213	20.038	123.200	18.975	6.452	1.623	Lakonia
76.511	26.824	46.638	3.049	4.733	1.433	Messinia
151.871	20.865	130.561	445	11.497	2.481	Ionian Islands
12.432	6.830	5.602	—	3.312	493	Zakynthos
8.931	5.662	3.269	—	2.781	422	Kerkyra
118.516	5.160	113.356	—	5.345	1.552	Kefallinia
11.992	3.213	8.334	445	59	14	Lefkada
291.401	43.699	225.511	22.191	87.199	17.940	Ipiros
51.023	20.875	25.064	5.084	30.417	5.416	Arta
92.139	5.361	76.472	10.306	1.205	231	Thesprotia
86.713	8.417	72.089	6.207	22.704	3.789	Ioannina
61.526	9.046	51.886	594	32.873	8.504	Preveza
488.995	24.531	399.930	64.534	102.026	26.555	Thessalia
51.433	5.476	42.891	3.066	13.467	3.098	Karditsa
229.478	5.673	183.786	40.019	44.946	9.760	Larissa
114.001	10.296	103.705	—	7.282	2.510	Magnissia
94.083	3.086	69.548	21.449	36.331	11.187	Trikala
1.123.179	34.915	1.065.244	23.020	202.644	44.530	Macedonia
44.705	821	43.884	—	1.605	315	Grevena
83.589	518	81.001	2.070	32.260	5.375	Drama
39.731	2.118	37.263	350	19.729	3.657	Imathia
149.311	2.468	133.643	13.200	23.214	3.457	Thessaloniki
111.059	2.314	107.345	1.400	6.329	922	Kavala
23.549	234	23.315	—	1.390	757	Kastoria
70.085	498	69.587	—	7.195	1.754	Kilkis
102.134	2.796	99.338	—	3.372	954	Kozani
87.225	5.683	81.542	—	11.247	2.073	Pella
82.748	8.182	74.566	—	65.416	17.499	Pieria
132.300	3.496	128.804	—	18.514	4.119	Serres
30.157	360	29.797	—	921	616	Florina
166.586	5.427	155.159	6.000	11.452	3.032	Chalkidiki
325.819	9.261	316.558	—	51.152	6.916	Thraki
108.431	8.379	100.052	—	17.209	2.886	Evros
73.608	556	73.052	—	28.910	3.269	Xanthi
143.780	326	143.454	—	5.033	761	Rodopi
490.827	90.971	397.076	2.780	58.247	10.228	Aegean Islands
122.262	11.095	111.167	—	27.908	4.549	Dodekanissos
173.299	28.779	144.520	—	15.755	2.346	Kyklades
70.064	33.955	36.109	—	6.681	2.021	Lesvos
39.642	8.917	30.655	70	2.675	666	Samos
85.560	8.225	74.625	2.710	5.228	646	Chios
637.185	129.346	457.239	50.600	68.030	12.478	Kriti
186.638	35.766	120.397	30.475	16.447	5.226	Iraklio
118.987	16.167	94.815	8.005	8.721	921	Lassithi
163.436	35.943	120.880	6.613	34.794	4.981	Rethymno
168.124	41.470	121.147	5.507	8.068	1.350	Chania

Πίνακας 4. Πουλερικά, κουνέλια (όλων των ηλικιών) και κυψέλες μελισσών στις 31.12.2005, κατά γεωγραφικό διαμέρισμα και νομό

Αριθμός κεφαλιών ή κυψελών

Γεωγραφικό διαμέρισμα και νομός	Όρνιθες—Hens		Χήνες Geese	Πάπιες Ducks
	Συστηματικών πτηνοτροφείων In organized poultry-farms	Χωρικής εκτροφής Local breed		
Σύνολο Ελλάδος	24.312.087	7.059.906	30.622	57.340
Αττική	3.788.000	61.445	377	1.031
Λοιπή Στερεά Ελλάς και Εύβοια	4.233.950	1.028.461	3.356	7.218
Αιτωλίας και Ακαρνανίας	153.490	518.612	1.914	3.825
Βοιωτίας	2.174.100	49.256	275	720
Ευβοίας	1.837.980	188.681	292	1.068
Ευρυτανίας	—	35.921	5	24
Φθιώτιδος	40.230	208.352	854	1.557
Φωκίδος	28.150	27.639	16	24
Πελοπόννησος	1.289.310	1.352.012	9.063	12.355
Αργολίδος	187.350	98.432	150	265
Αρκαδίας	324.550	124.105	507	388
Αχαιας	6.770	231.191	1.903	2.220
Ηλείας	13.900	465.553	5.559	8.437
Κορινθίας	711.900	89.663	413	405
Λακωνίας	27.250	161.729	131	298
Μεσσηνίας	17.590	181.339	400	342
Ιόνιοι Νήσοι	31.500	217.120	493	853
Ζακύνθου	—	46.718	245	325
Κερκύρας	4.000	121.052	82	378
Κεφαλληνίας	27.500	30.465	107	108
Λευκάδος	—	18.885	59	42
Ήπειρος	7.165.175	601.232	1.536	1.631
Άρτης	992.500	241.042	260	504
Θεσπρωτίας	3.400	64.594	76	61
Ιωαννίνων	5.978.575	170.675	14	13
Πρεβέζης	190.700	124.921	1.186	1.053
Θεσσαλία	82.150	819.528	5.174	7.476
Καρδίτσης	7.950	252.618	3.981	4.710
Λαρίσης	40.000	238.732	458	658
Μαγνησίας	22.000	122.110	—	30
Τρικάλων	12.200	206.068	735	2.078
Μακεδονία	5.950.642	1.356.431	2.185	7.458
Γρεβενών	—	44.560	80	95
Δράμας	74.295	80.272	281	465
Ημαθίας	69.785	106.207	329	1.945
Θεσσαλονίκης	2.156.900	146.190	186	802
Καβάλας	61.200	75.098	145	180
Καστορίας	4.000	44.004	30	10
Κιλκίς	432.000	86.185	70	350
Κοζάνης	30.750	138.791	158	282
Πέλλης	188.060	144.830	178	542
Πιερίας	1.988.447	121.869	194	532
Σερρών	439.005	239.725	404	1.145
Φλωρίνης	—	74.045	110	1.095
Χαλκιδικής	506.200	54.655	20	15
Θράκη	958.750	405.383	6.030	11.753
Έβρου	761.050	165.568	762	1.860
Ξάνθης	189.500	75.675	3.280	5.165
Ροδόπης	8.200	164.140	1.988	4.728
Νήσοι Αιγαίου	509.270	491.148	1.786	4.744
Δωδεκανήσου	301.400	79.749	187	1.135
Κυκλάδων	8.340	165.927	425	1.313
Λέσβου	130.230	161.317	1.151	1.928
Σάμου	21.250	42.850	15	177
Χίου	48.050	41.305	8	191
Κρήτη	303.340	727.146	622	2.821
Ηρακλείου	162.150	263.865	221	1.622
Λασιθίου	11.750	153.295	97	317
Ρεθύμνης	63.690	95.867	45	212
Χανίων	65.750	214.119	259	670

Table 4. Poultry, rabbits (all ages) and beehives on 31st December 2005, by geographic region and department

Number of heads or beehives

Ινδιάνοι (Γαλοπούλες) Turkeys	Κουνέλια Rabbits	Στρουθοκάμηλοι Ostriches	Κυψέλες μελισσών—Beehives		Geographic region and department
			Εγχώριες Local hives	Ευρωπαϊκές European hives	
96.945	1.291.759	8.942	78.001	1.235.661	Greece, total
1.552	31.151	134	369	39.002	Attiki
3.118	123.913	792	14.767	198.115	Rest of Central Greece and Evia
808	48.502	100	7.031	27.438	Etolia and Akarnania
637	4.477	360	30	26.299	Viotia
1.017	19.800	194	912	90.746	Evia
20	6.981	93	1.282	11.020	Evritania
606	36.876	25	4.477	25.259	Fthiotida
30	7.277	20	1.035	17.353	Fokida
23.700	243.513	1.615	13.566	205.012	Peloponnissos
5.482	22.856	—	745	21.165	Argolida
580	19.826	49	70	43.474	Arkadia
4.289	64.183	359	6.767	28.944	Achaia
7.060	64.039	389	2.521	19.348	Iliia
1.631	36.400	234	323	18.824	Korinthia
1.737	17.178	411	875	44.955	Lakonia
2.921	19.031	173	2.265	28.302	Messinia
6.428	66.216	79	4.729	24.794	Ionian Islands
2.891	35.241	17	2.335	4.162	Zakynthos
3.138	8.468	34	627	5.069	Kerkyra
182	19.097	23	1.767	9.556	Kefallinia
217	3.410	5	—	6.007	Lefkada
4.423	13.712	473	4.357	58.268	Ipiros
4.077	5.477	134	1.404	25.411	Arta
150	978	87	1.299	10.679	Thesprotia
95	4.457	108	387	15.061	Ioannina
101	2.800	144	1.267	7.117	Preveza
15.952	46.457	515	2.798	102.727	Thessalia
3.938	11.390	24	1.125	36.894	Karditsa
1.751	18.816	208	1.198	24.042	Larissa
20	6.175	135	—	27.285	Magnissia
10.243	10.076	148	475	14.506	Trikala
10.383	72.178	3.103	13.702	296.671	Makedonia
170	1.330	17	503	3.772	Grevena
76	3.918	—	77	10.785	Drama
470	7.566	28	1.441	12.363	Imathia
6.942	4.905	41	335	19.071	Thessaloniki
185	367	23	257	31.802	Kavala
122	582	3	234	2.569	Kastoria
165	3.038	1.620	1.619	3.837	Kilkis
279	6.413	115	282	9.617	Kozani
393	11.193	244	—	11.252	Pella
436	5.368	150	50	9.933	Pieria
790	20.575	640	189	17.566	Serres
330	4.185	140	83	5.189	Florina
25	2.738	82	8.632	158.915	Chalkidiki
8.142	20.818	1.557	6.321	45.815	Thraki
2.130	9.121	473	1.242	27.067	Evros
1.150	845	6	540	9.000	Xanthi
4.862	10.852	1.078	4.539	9.748	Rodopi
13.976	85.767	140	7.030	120.824	Aegean Islands
4.177	15.948	73	807	49.654	Dodekanissos
4.097	38.882	33	1.782	28.255	Kyklades
4.368	4.526	25	3.103	15.288	Lesvos
1.096	8.191	8	684	21.284	Samos
238	18.220	1	654	6.343	Chios
9.271	588.034	534	10.362	144.433	Kriti
1.104	245.159	133	6.321	62.379	Iraklio
5.184	95.242	26	978	25.496	Lassithi
405	102.974	37	2.586	14.382	Rethymno
2.578	144.659	338	477	42.176	Chania

Πίνακας 5. Ζώα που γεννήθηκαν κατά το έτος 2005 (αρνιά και κατσίκια, από 1.10.2004 έως 30.9.2005),
κατά γεωγραφικό διαμέρισμα και νομό

Table 5. Animals born in 2005 (lambs and goat kids within 1.10.2004 – 30.9.2005), by geographic region and department

Γεωγραφικό διαμέρισμα και νομός	Πουλάρια—Colts			Μοσχάρια Calves	Βουβαλιδιά Buffaloes (less than one year)	Αρνιά Lambs	Κατσίκια Goat kids	Χοιρίδια Piglets	Geographic region and department
	Ίπποι Horses	Ημίονοι Mules	Όνοι Donkeys						
Σύνολο Ελλάδος	2.285	471	1.710	323.850	413	8.994.163	5.889.951	1.902.973	Greece, total
Αττική	9	2	7	4.756	—	168.496	84.482	51.116	Attiki
Λοιπή Στερεά Ελλάς και Εύβοια	355	33	189	24.274	19	1.259.825	884.368	424.185	Rest of Central Greece and Evia
Αιτωλίας και Ακαρ- νανίας	177	26	133	11.972	3	581.880	265.607	176.999	Etolia and Akarnania
Βοιωτίας	149	5	8	2.645	—	135.728	104.455	56.520	Viotia
Ευβοίας	24	2	28	1.236	—	229.826	259.925	163.034	Evia
Ευρυτανίας	1	—	—	1.347	—	53.494	46.309	531	Evritania
Φθιώτιδος	3	—	11	3.562	16	183.899	142.876	15.919	Fthiotida
Φωκίδος	1	—	9	3.512	—	74.998	65.196	11.182	Fokida
Πελοπόννησος	415	48	394	19.510	—	1.725.384	1.338.699	180.501	Peloponnissos
Αργολίδος	—	—	—	743	—	168.415	160.599	22.750	Argolida
Αρκαδίας	20	23	32	610	—	197.412	181.261	30.166	Arkadia
Αχαΐας	56	5	118	4.067	—	425.860	262.666	12.516	Achaia
Ηλείας	278	12	153	8.242	—	601.095	314.149	46.686	Iliia
Κορινθίας	26	1	4	71	—	112.274	94.833	39.778	Korinthia
Λακωνίας	2	1	4	3.311	—	87.879	207.375	19.156	Lakonia
Μεσσηνίας	33	6	83	2.466	—	132.449	117.816	9.449	Messinia
Ίονιοι Νήσοι	25	—	4	2.185	—	129.209	138.586	14.447	Ionian Islands
Ζακύνθου	25	—	4	831	—	11.623	16.514	3.311	Zakynthos
Κερκύρας	—	—	—	325	—	22.534	11.820	3.957	Kerkyra
Κεφαλληνίας	—	—	—	878	—	83.203	93.411	7.059	Kefallinia
Λευκάδος	—	—	—	151	—	11.849	16.841	120	Lefkada
Ήπειρος	89	21	25	30.287	—	871.255	322.014	241.168	Ipiros
Άρτης	2	—	2	2.252	—	230.840	67.667	74.869	Arta
Θεσπρωτίας	21	—	5	9.578	—	139.662	83.993	3.481	Thesprotia
Ιωαννίνων	51	21	15	7.874	—	302.206	86.259	47.536	Ioannina
Πρεβέζης	15	—	3	10.583	—	198.547	84.095	115.282	Preveza
Θεσσαλία	388	117	126	51.094	—	1.111.486	509.944	335.863	Thessalia
Καρδίτσης	42	3	8	3.787	—	177.447	53.444	44.393	Karditsa
Λαρίσης	219	41	55	23.056	—	578.244	225.457	100.290	Larissa
Μαγνησίας	71	55	41	10.057	—	118.009	120.822	38.790	Magnissia
Τρικάλων	56	18	22	14.194	—	237.786	110.221	152.390	Trikala
Μακεδονία	429	55	113	146.498	379	1.343.438	1.083.821	348.882	Makedonia
Γρεβενών	23	—	3	2.278	—	62.791	50.710	4.729	Grevena
Δράμας	89	33	14	13.429	—	61.544	74.194	42.319	Drama
Ημαθίας	42	1	1	4.446	—	62.309	37.419	31.449	Imathia
Θεσσαλονίκης	42	—	3	35.753	94	161.450	162.156	42.815	Thessaloniki
Καβάλας	11	1	1	4.461	—	86.764	89.041	10.958	Kavala
Καστορίας	12	1	7	2.009	—	68.833	22.645	6.607	Kastoria
Κιλκίς	10	—	—	15.220	—	111.895	49.179	11.559	Kilkis

Πίνακας—Table 5. Συνέχεια—Continued

Κεφάλια Γεωγραφικό διαμέρισμα και νομός	Πουλάρια—Colts			Μοσχάρια Calves	Βουβαλιδία Buffaloes (less than one year)	Αρνιά Lambs	Κατσίκια Goat kids	Χοιρίδια Piglets	Heads Geographic region and department
	Ίπποι Horses	Ημίονοι Mules	Όνοι Donkeys						
Κοζάνης	37	4	4	7.977	—	153.520	106.219	7.524	Kozani
Πέλλης	10	—	—	14.036	—	163.226	83.537	17.965	Pella
Πιερίας	19	—	15	3.119	—	92.434	101.699	82.728	Pieria
Σερρών	62	1	31	21.771	285	163.762	123.194	48.470	Serres
Φλωρίνης	40	11	4	18.887	—	95.392	32.471	3.516	Florina
Χαλκιδικής	32	3	30	3.112	—	59.518	151.357	38.243	Chalkidiki
Θράκη	93	7	39	27.575	15	325.803	287.291	83.042	Thraki
Έβρου	52	—	11	8.404	—	110.054	106.483	35.998	Evros
Ξάνθης	3	—	—	11.162	—	76.293	58.174	37.472	Xanthi
Ροδόπης	38	7	28	8.009	15	139.456	122.634	9.572	Rodopi
Νήσοι Αιγαίου	474	175	718	17.071	—	598.909	526.276	87.767	Aegean Islands
Δωδεκανήσου	55	31	222	3.143	—	54.636	99.191	42.660	Dodekanisos
Κυκλάδων	40	71	172	9.754	—	129.773	230.359	17.448	Kyklades
Λέσβου	360	72	296	2.689	—	381.969	81.364	12.142	Lesvos
Σάμου	2	1	5	520	—	5.605	39.025	5.225	Samos
Χίου	17	—	23	965	—	26.926	76.337	10.292	Chios
Κρήτη	8	13	95	600	—	1.460.358	714.470	136.002	Kriti
Ηρακλείου	7	7	11	434	—	421.418	193.344	37.631	Iraklio
Λασιθίου	—	5	2	21	—	126.905	151.545	12.800	Lassithi
Ρεθύμνης	—	—	80	40	—	578.809	193.696	70.657	Rethymno
Χανίων	1	1	2	105	—	333.226	175.885	14.914	Chania



Πίνακας 6. Ζώα που αρμέχτηκαν όλο το έτος 2005, κατά γεωγραφικό διαμέρισμα και νομό

Κεφάλια

Γεωγραφικό διαμέρισμα και νομός	Αγελάδες—Cows				Βουβάλια Buffaloes	Πρόβατα—	
	Σύνολο Total	Εγχώριες Local	Βελτιωμένες Improved	Ξενικές Foreign		Σύνολο Total	Οικόσιτα Domestic
Σύνολο Ελλάδος	218.686	14.086	139.097	65.503	110	7.053.872	563.056
Αττική	4.761	15	758	3.988	—	128.658	10.286
Λοιπή Στερεά Ελλάς και Εύβοια	7.288	2.314	2.926	2.048	16	1.044.511	97.662
Αιτωλίας και Ακαρνανίας	1.400	250	814	336	—	503.674	25.220
Βοιωτίας	1.794	454	705	635	—	111.755	7.549
Ευβοίας	1.031	176	479	376	—	168.326	36.036
Ευρυτανίας	130	—	118	12	—	43.787	3.142
Φθιώτιδος	2.769	1.434	755	580	16	155.117	22.058
Φωκίδος	164	—	55	109	—	61.852	3.657
Πελοπόννησος	14.829	1.665	8.828	4.336	—	1.241.466	165.009
Αργολίδος	743	36	651	56	—	107.302	6.137
Αρκαδίας	258	38	220	—	—	139.455	7.718
Αχαΐας	3.764	1.099	2.089	576	—	286.561	22.419
Ηλείας	8.150	309	4.412	3.429	—	460.241	97.449
Κορινθίας	71	4	65	2	—	92.775	8.750
Λακωνίας	1.150	65	816	269	—	63.923	8.237
Μεσσηνίας	693	114	575	4	—	91.209	14.299
Ιόνιοι Νήσοι	1.246	136	1.022	88	—	102.281	15.648
Ζακύνθου	772	98	638	36	—	7.251	3.094
Κερκύρας	294	—	248	46	—	10.757	7.182
Κεφαλληνίας	97	38	53	6	—	77.321	3.178
Λευκάδος	83	—	83	—	—	6.952	2.194
Ήπειρος	7.914	712	3.053	4.149	—	705.820	59.971
Άρτης	1.023	30	853	140	—	161.929	33.903
Θεσπρωτίας	440	171	242	27	—	124.311	9.864
Ιωαννίνων	2.154	2	456	1.696	—	259.400	8.991
Πρεβέζης	4.297	509	1.502	2.286	—	160.180	7.213
Θεσσαλία	23.782	730	14.099	8.953	—	924.100	15.121
Καρδίτσας	2.882	57	2.743	82	—	138.812	2.269
Λαρίσης	14.732	43	7.221	7.468	—	498.636	2.970
Μαγνησίας	2.275	—	1.591	684	—	98.546	8.596
Τρικάλων	3.893	630	2.544	719	—	188.106	1.286
Μακεδονία	120.530	2.457	87.282	30.791	94	1.186.585	10.785
Γρεβενών	1.433	16	401	1.016	—	51.045	90
Δράμας	8.211	372	6.245	1.594	—	59.504	310
Ημαθίας	3.779	75	2.761	943	—	51.424	1.058
Θεσσαλονίκης	31.294	225	24.776	6.293	94	138.258	922
Καβάλας	3.396	205	3.044	147	—	69.288	1.593
Καστοριάς	1.308	194	979	135	—	62.226	83
Κιλίκης	15.316	—	8.935	6.381	—	110.801	367
Κοζάνης	5.462	261	4.683	518	—	133.369	619
Πέλλης	13.968	169	9.406	4.393	—	158.423	2.110
Πιερίας	2.543	227	2.136	180	—	67.893	2.428
Σερρών	14.033	35	7.831	6.167	—	152.533	274
Φλωρίνης	18.679	604	15.587	2.488	—	81.996	—
Χαλκιδικής	1.108	74	498	536	—	49.825	931
Θράκη	23.631	5.301	11.539	6.791	—	298.232	5.169
Έβρου	6.109	896	3.012	2.201	—	94.235	5.122
Ξάνθης	9.513	990	5.081	3.442	—	68.646	13
Ροδόπης	8.009	3.415	3.446	1.148	—	135.351	34
Νήσοι Αιγαίου	14.154	572	9.376	4.206	—	454.933	55.611
Δωδεκανήσου	2.160	110	1.312	738	—	32.976	4.975
Κυκλάδων	9.814	91	6.726	2.997	—	75.397	12.944
Λέσβου	711	202	305	204	—	316.987	32.819
Σάμου	504	147	290	67	—	3.228	1.528
Χίου	965	22	743	200	—	26.345	3.345
Κρήτη	551	184	214	153	—	967.286	127.794
Ηρακλείου	457	182	207	68	—	291.913	25.593
Λασιθίου	—	—	—	—	—	96.361	4.616
Ρεθύμνης	4	2	2	—	—	342.451	47.871
Χανίων	90	—	5	85	—	236.561	49.714

Table 6. Animals milked during the year 2005, by geographic region and department

Heads

Sheep		Αίγες—Goats				Geographic region and department
Κοπαδιάρικα In flock	Νομαδικά Nomadic	Σύνολο Total	Οικόσιτες Domestic	Κοπαδιάρικες In flock	Νομαδικές Nomadic	
6.008.922	481.894	4.186.083	566.701	3.426.690	192.692	Greece, total
109.436	8.936	58.888	9.190	47.749	1.949	Attiki
871.636	75.213	656.754	95.504	547.575	13.675	Rest of Central Greece and Evia
423.934	54.520	221.627	29.322	184.233	8.072	Etolia and Akarnania
99.332	4.874	87.594	4.372	82.102	1.120	Viotia
125.320	6.970	164.714	37.479	124.320	2.915	Evia
40.645	—	38.091	5.057	33.034	—	Evritania
124.665	8.394	99.443	16.008	82.107	1.328	Fthiotida
57.740	455	45.285	3.266	41.779	240	Fokida
1.000.980	75.477	840.325	167.980	616.951	55.394	Peloponnissos
86.920	14.245	108.069	7.360	82.958	17.751	Argolida
126.214	5.523	120.887	12.054	101.933	6.900	Arkadia
256.824	7.318	170.879	19.804	147.285	3.790	Achaia
344.312	18.480	156.815	74.946	81.079	790	Ilia
70.598	13.427	71.747	8.887	54.891	7.969	Korinthia
44.484	11.202	142.184	18.000	108.654	15.530	Lakonia
71.628	5.282	69.744	26.929	40.151	2.664	Messinia
86.633	—	110.396	17.893	92.323	180	Ionian Islands
4.157	—	10.641	5.772	4.869	—	Zakynthos
3.575	—	6.254	4.623	1.631	—	Kerkyra
74.143	—	84.385	4.406	79.979	—	Kefallinia
4.758	—	9.116	3.092	5.844	180	Lefkada
581.752	64.097	238.333	37.199	183.719	17.415	Ipiros
102.891	25.135	42.650	17.779	21.290	3.581	Arta
92.055	22.392	73.657	4.414	60.399	8.844	Thesprotia
242.139	8.270	70.614	6.756	59.288	4.570	Ioannina
144.667	8.300	51.412	8.250	42.742	420	Preveza
726.673	182.306	424.583	22.620	346.840	55.123	Thessalia
123.783	12.760	42.341	4.558	34.844	2.939	Karditsa
367.591	128.075	199.466	5.505	161.312	32.649	Larissa
89.950	—	97.166	9.661	87.505	—	Magnissia
145.349	41.471	85.610	2.896	63.179	19.535	Trikala
1.173.425	2.375	940.663	31.742	886.921	22.000	Makedonia
50.955	—	42.153	771	41.382	—	Grevena
59.194	—	70.652	472	67.680	2.500	Drama
50.366	—	34.003	1.787	31.716	500	Imathia
137.151	185	137.335	2.324	121.811	13.200	Thessaloniki
67.695	—	78.920	1.844	76.276	800	Kavala
62.143	—	19.938	156	19.782	—	Kastoria
110.434	—	48.569	429	48.140	—	Kilkis
132.750	—	85.849	2.445	83.404	—	Kozani
154.123	2.190	80.510	5.809	74.701	—	Pella
65.465	—	68.352	7.526	60.826	—	Pieria
152.259	—	112.662	3.060	109.602	—	Serres
81.996	—	26.031	327	25.704	—	Florina
48.894	—	135.689	4.792	125.897	5.000	Chalkidiki
293.063	—	244.216	8.983	235.233	—	Thraki
89.113	—	85.099	8.252	76.847	—	Evros
68.633	—	39.155	444	38.711	—	Xanthi
135.317	—	119.962	287	119.675	—	Rodopi
397.932	1.390	315.352	69.962	244.430	960	Aegean Islands
28.001	—	57.859	7.433	50.426	—	Dodekanissos
62.453	—	117.166	22.447	94.719	—	Kyklades
284.128	40	52.604	26.112	26.492	—	Lesvos
1.690	10	18.645	7.792	10.793	60	Samos
21.660	1.340	69.078	6.178	62.000	900	Chios
767.392	72.100	356.573	105.628	224.949	25.996	Kriti
232.003	34.317	129.068	32.190	83.058	13.820	Iraklio
79.580	12.165	60.139	13.810	41.639	4.690	Lassithi
281.439	13.141	86.623	27.127	55.941	3.555	Rethymno
174.370	12.477	80.743	32.501	44.311	3.931	Chania

7. Πρωτογενή κτηνοτροφικά προϊόντα

Πίνακας 7α. Παραγωγή γάλατος, κατά γεωγραφικό διαμέρισμα και νομό: 2005

Σε τόνους

Γεωγραφικό διαμέρισμα και νομός	Γενικό σύνολο γάλατος Grand total of milk	Γάλα αγελάδων—Milk from cows				Γάλα βουβαλιών Milk from buffaloes
		Σύνολο Total	Εγχώριων, αβελτιωτών Local, unimproved	Εγχώριων, βελτιωμένων Local, improved	Ξενικών Foreign	
Σύνολο Ελλάδος	2.054.309	790.764	14.677	475.640	300.447	90
Αττική	42.526	18.783	45	2.834	15.904	—
Λοιπή Στερεά Ελλάς και Εύβοια	184.197	18.174	3.497	6.257	8.420	12
Αιτωλίας και Ακαρνανίας	72.915	2.791	175	1.483	1.133	—
Βοιωτίας	22.423	5.384	594	1.692	3.099	—
Ευβοίας	38.219	2.409	135	873	1.400	—
Ευρυτανίας	8.189	52	—	50	2	—
Φθιώτιδος	32.516	6.945	2.595	1.981	2.370	12
Φωκίδος	9.934	594	—	178	416	—
Πελοπόννησος	303.009	47.569	2.661	27.023	17.885	—
Αργολίδος	28.729	2.552	79	2.291	182	—
Αρκαδίας	30.560	842	91	751	—	—
Αχαΐας	64.026	9.091	1.319	5.540	2.231	—
Ηλείας	109.649	31.512	943	16.750	13.819	—
Κορινθίας	17.161	152	12	134	6	—
Λακωνίας	33.570	2.905	132	1.130	1.642	—
Μεσσηνίας	19.314	516	85	427	5	—
Ιόνιοι Νήσοι	28.557	3.102	245	2.571	287	—
Ζακύνθου	6.419	2.245	187	1.941	117	—
Κερκύρας	2.671	626	—	471	155	—
Κεφαλληνίας	17.704	123	58	50	15	—
Λευκάδος	1.763	109	—	109	—	—
Ήπειρος	142.986	27.307	460	10.044	16.803	—
Άρτης	33.945	3.914	40	3.174	700	—
Θεσπρωτίας	18.463	973	85	791	97	—
Ιωαννίνων	48.205	7.892	6	1.014	6.872	—
Πρεβέζης	42.372	14.528	329	5.065	9.134	—
Θεσσαλία	282.333	123.953	498	68.719	54.736	—
Καρδίτσας	27.240	9.557	43	9.035	479	—
Λαρίσης	173.562	88.512	39	41.801	46.671	—
Μαγνησίας	35.544	11.381	—	8.399	2.982	—
Τρικάλων	45.988	14.503	416	9.483	4.604	—
Μακεδονία	708.226	454.325	3.742	309.259	141.325	77
Γρεβενών	16.751	5.231	15	971	4.246	—
Δράμας	37.615	27.071	179	18.566	8.325	—
Ημαθίας	25.579	12.330	185	8.236	3.910	—
Θεσσαλονίκης	199.374	161.642	1.013	126.039	34.590	77
Καβάλας	18.479	6.527	209	5.852	466	—
Καστοριάς	11.861	2.374	365	1.710	299	—
Κιλκίς	73.342	53.273	—	25.159	28.115	—
Κοζάνης	43.739	17.142	314	14.638	2.191	—
Πέλλης	73.142	46.417	195	29.384	16.838	—
Πιερίας	24.593	5.987	227	5.040	720	—
Σερρών	90.606	58.643	88	28.084	30.471	—
Φλωρίνης	64.111	53.336	935	44.020	8.381	—
Χαλκιδικής	29.034	4.353	17	1.561	2.774	—
Θράκη	111.811	64.838	2.766	31.094	30.979	—
Έβρου	37.320	17.261	301	7.165	9.795	—
Ξάνθης	37.459	29.598	423	14.694	14.482	—
Ροδόπης	37.032	17.979	2.042	9.235	6.702	—
Νήσοι Αιγαίου	115.614	31.669	600	17.348	13.720	—
Δωδεκανήσου	9.438	3.430	66	1.887	1.478	—
Κυκλάδων	43.766	24.189	92	12.902	11.195	—
Λέσβου	44.970	781	187	330	265	—
Σάμου	3.901	1.022	218	597	207	—
Χίου	13.539	2.246	38	1.633	576	—
Κρήτη	135.050	1.043	163	492	389	—
Ηρακλείου	43.676	871	161	481	229	—
Λασιθίου	21.131	—	—	—	—	—
Ρεθύμνης	41.749	2	1	1	—	—
Χανίων	28.494	171	—	11	160	—

7. Primary livestock products

Table 7a. Milk production, by geographic region and department: 2005

In tons

Γάλα προβάτων—Milk from sheep				Γάλα αιγών—Milk from goats				Geographic region and department
Σύνολο Total	Οικόσιτων Domestic	Κοπαδιάρικων In flock	Νομαδικών Nomadic	Σύνολο Total	Οικόσιτων Domestic	Κοπαδιάρικων In flock	Νομαδικών Nomadic	
752.171	72.006	633.155	47.010	511.373	103.605	386.292	21.477	Greece, total
16.317	1.815	13.370	1.132	7.426	1.920	5.301	204	Attiki
99.294	11.884	81.079	6.331	66.729	17.746	47.746	1.237	Rest of Central Greece and Evia
47.942	3.405	39.833	4.704	22.182	5.467	15.902	813	Etolia and Akarnania
11.116	927	9.700	489	5.924	774	5.074	75	Viotia
14.906	4.207	10.229	470	20.905	7.919	12.759	227	Evia
4.352	429	3.924	—	3.785	747	3.038	—	Evritania
15.673	2.500	12.537	636	9.898	2.335	7.455	109	Fthiotida
5.306	417	4.856	33	4.035	504	3.519	12	Fokida
142.548	21.777	112.842	7.929	112.891	30.932	75.676	6.283	Peloponnissos
13.427	805	10.979	1.644	12.749	1.186	9.765	1.798	Argolida
15.348	1.034	13.798	516	14.370	2.178	11.545	648	Arkadia
32.426	3.252	28.493	681	22.509	3.613	18.479	417	Achaia
54.155	12.468	39.744	1.944	23.981	13.089	10.796	96	Ilia
9.403	1.106	6.960	1.337	7.607	1.813	5.059	736	Korinthia
7.967	1.305	5.359	1.304	22.698	3.895	16.499	2.304	Lakonia
9.821	1.807	7.509	504	8.977	5.159	3.533	284	Messinia
11.689	2.270	9.419	—	13.766	3.578	10.170	18	Ionian Islands
1.564	761	803	—	2.610	1.684	926	—	Zakynthos
1.156	845	311	—	890	727	163	—	Kerkyra
8.380	446	7.935	—	9.201	679	8.522	—	Kefallinia
589	218	371	—	1.065	487	560	18	Lefkada
87.197	9.537	70.879	6.781	28.481	6.701	20.004	1.776	Ipiros
23.315	6.142	14.237	2.935	6.717	3.398	2.905	413	Arta
10.755	1.103	7.806	1.846	6.735	548	5.509	678	Thesprotia
31.840	1.179	29.599	1.063	8.473	1.099	6.722	653	Ioannina
21.287	1.113	19.237	937	6.556	1.656	4.869	32	Preveza
104.496	2.187	83.359	18.951	53.884	3.831	43.728	6.325	Thessalia
13.376	237	11.899	1.241	4.307	621	3.356	330	Karditsa
57.377	422	43.619	13.336	27.674	1.017	22.771	3.886	Larissa
12.642	1.356	11.286	—	11.521	1.716	9.805	—	Magnissia
21.102	172	16.555	4.374	10.383	477	7.796	2.110	Trikala
135.649	1.800	133.615	233	118.252	7.022	108.362	2.868	Makedonia
5.805	15	5.790	—	5.715	156	5.559	—	Grevena
4.764	43	4.721	—	5.780	87	5.493	200	Drama
8.559	192	8.366	—	4.690	384	4.271	35	Imathia
18.953	170	18.760	22	18.780	383	16.220	2.177	Thessaloniki
5.438	214	5.224	—	6.514	330	6.128	56	Kavala
6.334	24	6.310	—	3.153	30	3.123	—	Kastoria
13.392	62	13.330	—	6.678	67	6.611	—	Kilkis
15.025	84	14.941	—	11.571	494	11.078	—	Kozani
17.107	364	16.531	211	9.618	1.034	8.584	—	Pella
7.648	419	7.229	—	10.958	2.210	8.749	—	Pieria
17.737	46	17.691	—	14.226	656	13.570	—	Serres
7.895	—	7.895	—	2.881	43	2.837	—	Florina
6.993	167	6.827	—	17.688	1.150	16.138	400	Chalkidiki
25.670	557	25.113	—	21.303	927	20.376	—	Thraki
9.714	549	9.165	—	10.345	788	9.557	—	Evros
5.224	1	5.222	—	2.637	88	2.549	—	Xanthi
10.733	7	10.726	—	8.320	51	8.270	—	Rodopi
45.331	6.462	38.743	126	38.614	11.602	26.932	81	Aegean Islands
1.927	487	1.440	—	4.080	998	3.082	—	Dodekanissos
5.320	1.232	4.088	—	14.257	3.534	10.724	—	Kyklades
35.197	4.163	31.031	4	8.991	4.977	4.014	—	Lesvos
316	177	138	1	2.563	1.110	1.447	6	Samos
2.570	403	2.046	122	8.722	982	7.665	75	Chios
83.980	13.717	64.736	5.527	50.027	19.346	27.995	2.685	Kriti
25.983	3.411	19.804	2.768	16.822	6.057	9.442	1.322	Iraklio
9.622	576	8.081	964	11.509	3.645	7.368	496	Lassithi
30.366	5.244	24.285	838	11.381	4.728	6.216	437	Rethymno
18.008	4.486	12.566	957	10.315	4.916	4.968	431	Chania

Πίνακας 7β1. Παραγωγή κρέατος (αθροιστικά), κατά είδος σφαγίου, γεωγραφικό διαμέρισμα και νομό: 2005
Table 7b1. Meat production (cumulative), by kind of animal, geographic region and department: 2005

Σε τόνους

In tons

Γεωγραφικό διαμέρισμα και νομός	Σύνολο κρέατος Total meat	Κρέας, βοδινό Beef veal	Κρέας, πρόβειο Mutton, lamb	Κρέας, αίγιο Goat meat	Κρέας, χοιρινό Pork	Κρέας πουλερικών – κουνελιών Poultry meat – rabbit meat	Geographic region and department
Σύνολο Ελλάδος	497.620	72.556	92.487	56.537	109.409	166.631	Greece, total
Αττική	15.683	1.611	1.836	954	1.732	9.550	Attiki
Λοιπή Στερεά Ελλάς και Εύβοια	79.166	3.564	14.219	9.459	26.966	24.957	Rest of Central Greece and Evia
Αιτωλίας και Ακαρνανίας	20.120	1.430	5.735	2.479	9.067	1.409	Etolia and Akarnania
Βοιωτίας	14.296	293	1.721	1.228	5.060	5.994	Viotia
Ευβοίας	33.428	478	2.767	2.811	10.842	16.529	Evia
Ευρυτανίας	1.515	163	614	491	187	61	Evritania
Φθιώτιδος	7.211	820	2.668	1.846	1.101	776	Fthiotida
Φωκίδος	2.595	380	714	604	709	187	Fokida
Πελοπόννησος	53.618	4.020	16.883	12.241	10.612	9.863	Peloponnissos
Αργολίδος	7.197	194	1.662	1.322	1.327	2.693	Argolida
Αρκαδίας	7.876	157	2.170	1.771	1.839	1.938	Arkadia
Αχαΐας	7.348	472	3.492	1.943	506	935	Achaia
Ηλείας	15.206	1.682	6.071	3.012	2.482	1.960	Ilia
Κορινθίας	5.384	61	1.183	898	2.173	1.069	Korinthia
Λακωνίας	5.639	802	935	2.102	1.248	552	Lakonia
Μεσσηνίας	4.968	651	1.371	1.194	1.035	716	Messinia
Ιόνιοι Νήσοι	4.886	719	1.428	1.312	623	804	Ionian Islands
Ζακύνθου	1.042	303	172	171	125	271	Zakynthos
Κερκύρας	1.281	239	333	147	291	271	Kerkyra
Κεφαλληνίας	2.186	150	798	825	199	214	Kefallinia
Λευκάδος	377	27	124	170	8	49	Lefkada
Ήπειρος	102.270	3.081	9.339	3.257	15.966	70.627	Ipiros
Άρτης	15.208	272	2.554	701	4.775	6.906	Arta
Θεσπρωτίας	2.940	687	1.213	757	160	123	Thesprotia
Ιωαννίνων	71.017	824	3.439	926	3.380	62.449	Ioannina
Πρεβέζης	13.105	1.298	2.133	874	7.651	1.149	Preveza
Θεσσαλία	44.907	9.625	11.515	4.607	15.271	3.889	Thessalia
Καρδίτσας	6.942	1.338	1.991	526	2.107	980	Karditsa
Λαρίσας	18.762	4.779	5.558	1.903	4.901	1.621	Larissa
Μαγνησίας	6.792	1.762	1.228	1.157	2.332	313	Magnissia
Τρικάλων	12.410	1.746	2.738	1.020	5.932	974	Trikala
Μακεδονία	118.271	39.289	13.010	10.042	20.594	35.336	Makedonia
Γρεβενών	2.238	718	635	479	313	93	Grevena
Δράμας	9.346	3.444	674	759	3.870	599	Drama
Ημαθίας	9.156	6.474	661	400	1.282	339	Imathia
Θεσσαλονίκης	22.723	9.063	1.559	1.590	2.041	8.469	Thessaloniki
Καβάλας	3.428	732	893	821	337	645	Kavala
Καστοριάς	2.084	525	702	212	568	77	Kastoria
Κιλκίς	9.484	3.287	1.115	442	593	4.047	Kilkis
Κοζάνης	5.265	1.824	1.452	903	843	243	Kozani
Πέλλης	8.732	3.552	1.399	711	1.160	1.910	Pella
Πιερίας	17.751	682	782	921	4.712	10.655	Pieria
Σερρών	16.927	5.585	1.760	1.226	2.339	6.017	Serres
Φλωρίνης	4.114	2.493	839	272	308	202	Florina
Χαλκιδικής	7.023	911	536	1.305	2.231	2.040	Chalkidiki

Πίνακας 7b1—Table 7b1. Συνέχεια—Continued

Σε τόνους

In tons

Γεωγραφικό διαμέρισμα και νομός	Σύνολο κρέατος Total meat	Κρέας, βοδινό Beef veal	Κρέας, πρόβειο Mutton, lamb	Κρέας, αίγιο Goat meat	Κρέας, χοιρινό Pork	Κρέας πουλερικών – κουνελιών Poultry meat – rabbit meat	Geographic region and department
Θράκη	21.310	5.643	3.595	2.940	5.670	3.462	Thraci
Έβρου	7.901	2.049	1.165	1.068	2.365	1.255	Evros
Ξάνθης	7.748	2.061	801	543	2.710	1.633	Xanthi
Ροδόπης	5.661	1.533	1.630	1.330	595	573	Rodopi
Νήσοι Αιγαίου	23.193	4.641	6.434	4.757	4.763	2.598	Aegean Islands
Δωδεκανήσου	5.221	769	535	910	2.246	762	Dodekanissos
Κυκλάδων	8.201	2.538	1.479	2.258	1.444	482	Kyklades
Λέσβου	7.312	882	4.180	779	600	872	Lesvos
Σάμου	935	118	69	402	213	133	Samos
Χίου	1.523	334	172	408	260	349	Chios
Κρήτη	34.316	364	14.229	6.968	7.211	5.545	Kriti
Ηρακλείου	10.779	177	4.394	2.004	1.694	2.509	Iraklio
Λασιθίου	3.711	83	1.200	1.328	429	671	Lassithi
Ρεθύμνης	12.869	64	5.351	1.886	4.515	1.053	Rethymno
Χανίων	6.957	40	3.284	1.750	572	1.312	Chania



Πίνακας 762. Παραγωγή κρέατος (αναλυτικά), κατά είδος σφαγίου, γεωγραφικό διαμέρισμα και νομό: 2005

Σε τόνους

Γεωγραφικό διαμέρισμα και νομός	Μοσχάρια κάτω του έτους Calves less than 1 year				Μοσχάρια 1 – 2 ετών Calves 1 – 2 years				Βουβαλιδία Buffaloes (less than 1 year)			
	Σφαγέντα μέσα στην κοινότητα Slaughtered within the commune		Πωληθέντα για σφαγή έξω από την κοινότητα Sold for slaughter outside the commune		Σφαγέντα μέσα στην κοινότητα Slaughtered within the commune		Πωληθέντα για σφαγή έξω από την κοινότητα Sold for slaughter outside the commune		Σφαγέντα μέσα στην κοινότητα Slaughtered within the commune		Πωληθέντα για σφαγή έξω από την κοινότητα Sold for slaughter outside the commune	
	Αριθμός κεφαλιών Heads	Βάρος Weight	Αριθμός κεφαλιών Heads	Βάρος Weight	Αριθμός κεφαλιών Heads	Βάρος Weight	Αριθμός κεφαλιών Heads	Βάρος Weight	Αριθμός κεφαλιών Heads	Βάρος Weight	Αριθμός κεφαλιών Heads	Βάρος Weight
Σύνολο Ελλάδος	33.771	4.756	81.510	11.746	31.484	7.356	168.526	40.034	—	—	115	29
Αττική	220	47	760	187	1.839	529	1.268	379	—	—	—	—
Λοπή Στερεά Ελλάς και Εύβοια	6.073	566	7.841	1.075	3.360	486	5.886	998	—	—	10	1
Αιτωλίας και Ακαρνανίας	2.110	157	4.146	601	1.511	189	2.240	269	—	—	10	1
Βοιωτίας	358	39	731	86	280	42	377	55	—	—	—	—
Ευβοίας	384	46	641	80	299	59	1.126	245	—	—	—	—
Ευρυτανίας	299	35	724	68	62	9	128	20	—	—	—	—
Φθιώτιδος	989	118	1.508	231	607	112	1.255	309	—	—	—	—
Φωκίδος	1.933	172	91	9	601	75	760	101	—	—	—	—
Πελοπόννησος	3.069	499	6.680	1.153	2.412	574	6.213	1.591	—	—	—	—
Αργολίδος	20	4	558	119	—	—	232	71	—	—	—	—
Αρκαδίας	190	32	226	45	147	36	163	45	—	—	—	—
Αχαΐας	697	70	815	84	376	53	1.199	208	—	—	—	—
Ηλείας	1.321	237	1.987	363	1.406	357	2.385	616	—	—	—	—
Κορινθίας	2	1	28	8	50	21	102	30	—	—	—	—
Λακωνίας	222	38	1.308	239	200	59	1.626	433	—	—	—	—
Μεσσηνίας	617	118	1.758	295	233	48	506	189	—	—	—	—
Ιόνιοι Νήσοι	321	53	597	78	733	178	1.103	279	—	—	1	—
Ζακύνθου	83	11	446	60	182	48	569	152	—	—	—	—
Κερκύρας	63	16	—	—	377	100	269	72	—	—	1	—
Κεφαλληνίας	128	22	106	16	154	25	240	50	—	—	—	—
Λευκάδος	47	4	45	2	20	6	25	6	—	—	—	—
Ήπειρος	3.267	282	12.068	1.100	2.151	294	7.917	1.134	—	—	—	—
Άρτης	495	49	1.215	123	88	14	425	68	—	—	—	—
Θεσπρωτίας	1.192	72	4.200	231	806	73	1.772	202	—	—	—	—
Ιωαννίνων	958	92	3.031	291	591	95	1.992	291	—	—	—	—
Πρεβέζης	622	69	3.622	455	666	112	3.728	573	—	—	—	—
Θεσσαλία	6.245	692	13.220	1.809	4.037	844	22.648	5.200	—	—	—	—
Καρδίτσας	187	24	1.300	195	170	32	3.594	964	—	—	—	—
Λαρίσης	1.111	148	4.758	839	1.811	395	12.348	2.757	—	—	—	—
Μαγνησίας	3.186	343	1.093	145	1.423	297	3.304	805	—	—	—	—
Τρικάλων	1.761	176	6.069	629	633	121	3.402	674	—	—	—	—
Μακεδονία	9.921	1.896	32.117	4.913	10.904	2.897	99.223	24.629	—	—	92	25
Γρεβενών	55	6	783	129	463	115	1.213	336	—	—	—	—
Δράμας	161	23	4.143	644	1.150	367	8.572	2.029	—	—	—	—
Ημαθίας	6.329	1.369	2.410	448	1.889	645	13.888	3.690	—	—	—	—
Θεσσαλονίκης	300	42	5.421	817	1.830	461	25.573	6.696	—	—	74	22
Καβάλας	—	—	1.854	179	7	1	2.097	413	—	—	—	—
Καστοριάς	290	37	868	136	254	46	1.154	268	—	—	—	—
Κιλίκης	410	74	5.296	925	877	253	5.778	1.346	—	—	—	—
Κοζάνης	672	96	1.795	223	1.002	248	5.239	1.097	—	—	—	—
Πέλλης	7	1	57	11	338	90	11.487	3.109	—	—	—	—
Πιερίας	104	12	1.226	150	393	97	1.312	297	—	—	—	—
Σερρών	480	55	3.213	620	1.340	279	15.079	3.559	—	—	18	4
Φλωρίνης	683	77	4.644	563	966	196	5.388	1.221	—	—	—	—
Χαλκιδικής	430	102	407	69	395	100	2.443	569	—	—	—	—
Θράκη	720	117	4.034	620	1.722	456	16.354	3.741	—	—	12	3
Έβρου	456	86	1.994	376	880	261	4.097	1.097	—	—	—	—
Ξάνθης	78	9	1.037	138	294	57	8.080	1.609	—	—	—	—
Ροδόπης	186	21	1.003	105	548	138	4.177	1.035	—	—	12	3
Νήσοι Αιγαίου	2.748	467	3.762	739	4.092	1.046	7.520	1.997	—	—	—	—
Δωδεκανήσου	823	97	460	83	869	178	1.256	230	—	—	—	—
Κυκλάδων	1.142	239	2.694	554	1.922	533	4.261	1.154	—	—	—	—
Λέσβου	214	43	371	61	408	120	1.769	553	—	—	—	—
Σάμου	309	51	20	2	171	39	5	1	—	—	—	—
Χίου	260	37	217	39	722	177	229	59	—	—	—	—
Κρήτη	1.187	137	431	73	234	51	394	87	—	—	—	—
Ηρακλείου	692	67	186	22	160	33	223	42	—	—	—	—
Λασιθίου	480	68	34	7	31	7	1	—	—	—	—	—
Ρεθύμνης	5	1	153	32	8	3	112	29	—	—	—	—
Χανίων	10	3	58	12	35	9	58	16	—	—	—	—

Table 7b2. Meat production (analytical), by kind of animal, geographic region and department: 2005

In tons

Αρνιά Lambs				Κατσίκια Goat kids				Χοιριδιά Piglets				Geographic region and department
Σφαγέντα μέσα στην κοινότητα Slaughtered within the commune		Πωληθέντα για σφαγή έξω από την κοινότητα Sold for slaughter outside the commune		Σφαγέντα μέσα στην κοινότητα Slaughtered within the commune		Πωληθέντα για σφαγή έξω από την κοινότητα Sold for slaughter outside the commune		Σφαγέντα μέσα στην κοινότητα Slaughtered within the commune		Πωληθέντα για σφαγή έξω από την κοινότητα Sold for slaughter outside the commune		
Αριθμός κεφαλιών Heads	Βάρος Weight	Αριθμός κεφαλιών Heads	Βάρος Weight	Αριθμός κεφαλιών Heads	Βάρος Weight	Αριθμός κεφαλιών Heads	Βάρος Weight	Αριθμός κεφαλιών Heads	Βάρος Weight	Αριθμός κεφαλιών Heads	Βάρος Weight	
2.303.515	22.220	5.386.355	52.235	1.563.300	14.160	3.412.839	30.593	194.793	3.579	225.327	3.976	Greece, total
68.596	625	73.068	668	32.122	285	38.885	354	12.879	242	17.423	326	Attiki
439.024	4.231	639.588	6.231	284.479	2.650	434.509	3.965	36.702	652	32.093	538	Rest of Central Greece and Evia
190.881	1.616	318.201	2.695	74.343	576	146.838	1.173	17.552	268	18.230	270	Etolia and Akarnania
54.871	587	54.261	638	48.391	480	39.884	409	3.971	77	3.181	58	Viotia
70.301	727	116.157	1.203	73.560	675	135.002	1.249	7.778	155	7.702	151	Evia
14.293	144	33.769	369	10.261	97	27.372	274	339	6	10	—	Evritania
71.103	786	95.937	1.119	47.893	485	68.332	709	6.787	140	2.930	58	Fthiotida
37.575	372	21.263	208	30.031	336	17.081	151	275	5	40	1	Fokida
563.728	5.494	904.897	8.816	402.302	3.696	735.969	6.823	21.881	428	16.521	324	Peloponnissos
60.243	519	97.527	849	47.622	369	95.701	717	925	18	238	5	Argolida
46.922	511	125.307	1.299	39.720	359	125.631	1.137	3.057	58	1.365	26	Arkadia
122.977	1.103	196.242	1.794	78.591	661	107.319	914	3.075	61	4.817	96	Achaia
208.048	2.082	316.159	3.164	111.482	1.101	157.234	1.571	6.855	137	6.068	121	Illia
47.132	475	38.753	395	41.410	370	24.700	227	5.889	110	2.642	47	Korinthia
29.736	307	53.034	530	33.282	333	161.552	1.631	1.384	27	1.005	23	Lakonia
48.670	497	77.875	786	50.195	503	63.832	626	696	16	386	7	Messinia
48.410	493	66.780	704	42.769	404	80.926	715	4.302	74	1.633	30	Ionian Islands
4.719	54	6.632	105	6.456	65	9.652	97	938	18	736	14	Zakynthos
16.814	203	2.173	28	9.876	101	776	8	480	11	102	2	Kerkyra
22.197	188	52.565	514	21.146	187	61.759	522	2.845	44	761	13	Kefallinia
4.680	49	5.410	56	5.291	51	8.739	88	39	1	34	1	Lefkada
145.695	1.435	609.330	6.112	66.450	607	209.131	1.955	5.412	99	10.252	196	Ipiros
51.266	527	145.419	1.489	19.821	186	35.271	333	843	14	530	11	Arta
24.162	197	102.357	828	14.452	117	60.160	502	383	8	308	6	Thesprotia
43.162	421	215.178	2.277	17.790	172	55.288	563	799	16	2.574	51	Ioannina
27.105	291	146.376	1.517	14.387	131	58.412	556	3.387	61	6.840	130	Preveza
259.199	2.464	702.900	6.746	130.026	1.056	315.890	2.517	43.503	733	64.609	1.014	Thessalia
40.930	456	112.309	1.266	12.334	122	33.325	331	4.092	64	4.386	59	Karditsa
136.052	1.220	363.828	3.278	61.728	460	136.151	997	9.781	191	5.519	101	Larissa
36.062	310	67.244	577	33.893	280	70.822	539	4.070	79	235	5	Magnissia
46.155	478	159.519	1.624	22.071	194	75.592	650	25.560	399	54.469	849	Trikala
199.201	1.871	955.095	8.761	162.978	1.377	789.602	6.661	14.755	313	34.952	678	Makedonia
11.599	95	41.497	364	8.834	68	36.950	297	83	1	481	8	Grevena
3.583	36	51.508	522	3.062	26	64.366	572	178	3	231	3	Drama
16.153	136	40.060	376	5.663	48	26.249	243	7.280	112	3.087	52	Imathia
13.082	122	119.430	1.065	20.764	167	122.994	1.075	1.160	22	8.643	159	Thessaloniki
9.746	96	69.163	689	8.146	67	74.113	641	216	4	6.960	139	Kavala
9.016	84	55.780	540	2.986	26	16.726	155	65	1	100	2	Kastoria
21.032	243	75.410	712	9.272	96	32.749	312	598	12	593	11	Kilkis
31.922	275	102.158	960	20.196	166	71.224	585	459	8	181	4	Kozani
12.115	99	127.434	1.048	7.877	61	64.947	511	86	2	—	—	Pella
13.895	106	59.361	474	12.297	91	70.889	519	3.846	133	11.139	232	Pieria
26.106	262	116.258	1.150	17.690	160	93.974	829	594	12	2.320	45	Serres
15.752	155	62.808	564	6.291	59	20.834	184	120	2	—	—	Florina
15.200	162	34.228	297	39.900	342	93.587	739	70	2	1.217	22	Chalkidiki
48.940	479	236.916	2.353	32.841	278	217.962	2.016	666	13	3.168	61	Thraki
27.214	262	74.853	740	23.670	196	79.886	721	580	11	2.328	44	Evros
6.980	69	61.005	603	4.083	36	47.370	411	26	—	—	—	Xanthi
14.746	147	101.058	1.010	5.088	46	90.706	885	60	1	840	17	Rodopi
201.344	1.931	318.368	3.601	233.903	2.131	205.406	1.941	20.658	404	13.030	245	Aegean Islands
28.042	270	8.740	117	52.605	485	23.529	207	6.001	92	9.959	182	Dodekanisos
43.003	460	79.604	868	75.332	766	131.724	1.283	2.746	54	1.348	27	Kyklades
106.281	1.007	226.891	2.591	32.348	282	34.289	328	3.276	104	1.088	21	Lesvos
4.514	48	285	3	31.883	306	1.635	14	2.608	45	150	7	Samos
19.504	147	2.848	23	41.735	292	14.229	109	6.027	109	485	9	Chios
329.378	3.197	879.413	8.244	175.430	1.677	384.559	3.646	34.035	622	31.646	563	Kriti
110.936	1.094	219.934	2.211	66.060	631	85.185	832	12.866	235	10.203	187	Iraklio
23.760	243	80.203	753	22.309	208	94.440	879	6.497	120	1.126	22	Lassithi
104.245	1.017	400.827	3.688	37.935	363	128.313	1.211	10.754	193	16.714	290	Rethymno
90.437	843	178.449	1.591	49.126	475	76.621	725	3.918	73	3.603	65	Chania

Πίνακας 762. Συνέχεια

Σε τόνους

Γεωγραφικό διαμέρισμα και νομός	Δαμάλια και βόδια Heifers and oxen				Βουβάλια και βουβαλοδαμάλια Buffaloes (1 year and over)				Ζυγούρια και πρόβατα Sheep (1 year and over)				Βιτούλια και Goats (1 year)	
	Σφαγέντα μέσα στην κοινότητα Slaughtered within the commune		Πωληθέντα για σφαγή έξω από την κοινότητα Sold for slaughter outside the commune		Σφαγέντα μέσα στην κοινότητα Slaughtered within the commune		Πωληθέντα για σφαγή έξω από την κοινότητα Sold for slaughter outside the commune		Σφαγέντα μέσα στην κοινότητα Slaughtered within the commune		Πωληθέντα για σφαγή έξω από την κοινότητα Sold for slaughter outside the commune		Σφαγέντα μέσα στην κοινότητα Slaughtered within the commune	
	Αριθμός κεφαλιών Heads	Βάρος Weight	Αριθμός κεφαλιών Heads	Βάρος Weight	Αριθμός κεφαλιών Heads	Βάρος Weight	Αριθμός κεφαλιών Heads	Βάρος Weight	Αριθμός κεφαλιών Heads	Βάρος Weight	Αριθμός κεφαλιών Heads	Βάρος Weight	Αριθμός κεφαλιών Heads	Βάρος Weight
Σύνολο Ελλάδος	5.294	1.308	29.006	7.229	17	9	311	89	366.221	7.137	556.138	10.896	247.768	4.696
Αττική	1.154	347	407	123	—	—	—	—	19.296	337	11.447	206	10.196	186
Λοιπή Στερεά Ελλάς και Εύβοια	881	182	1.153	247	17	9	—	—	93.724	1.860	95.144	1.897	67.906	1.355
Αιτωλίας και Ακαρνανίας	604	121	565	91	—	—	—	—	40.134	739	36.751	685	19.402	360
Βοιωτίας	46	11	198	61	—	—	—	—	11.030	234	12.154	263	8.411	179
Ευβοίας	29	7	165	42	—	—	—	—	16.357	325	25.880	511	17.719	344
Ευρυτανίας	22	8	110	23	—	—	—	—	2.265	44	2.867	57	3.212	61
Φθιώτιδος	85	15	99	27	17	9	—	—	19.462	447	14.015	317	15.926	348
Φωκίδος	95	21	16	3	—	—	—	—	4.476	71	3.477	64	3.236	64
Πελοπόννησος	69	21	561	182	—	—	—	—	57.486	1.150	71.145	1.424	39.704	785
Αργολίδος	—	—	—	—	—	—	—	—	8.454	173	5.869	121	5.680	110
Αρκαδίας	—	—	—	—	—	—	—	—	8.104	160	9.706	200	5.340	121
Αχαΐας	33	8	185	50	—	—	—	—	11.565	208	21.032	387	9.461	170
Ηλείας	13	5	318	104	—	—	—	—	17.026	372	20.819	453	6.305	137
Κορινθίας	—	—	4	1	—	—	—	—	8.187	151	8.453	162	8.601	164
Λακωνίας	21	8	50	25	—	—	—	—	2.192	45	2.358	52	2.589	53
Μεσσηνίας	2	1	4	1	—	—	—	—	1.958	40	2.908	48	1.728	32
Ιόνιοι Νήσοι	290	65	249	66	—	—	—	—	7.472	148	4.288	83	5.391	97
Ζακύνθου	41	10	83	22	—	—	—	—	180	5	361	8	117	3
Κερκύρας	148	32	72	19	—	—	—	—	3.416	80	923	22	1.324	26
Κεφαλληνίας	90	20	72	18	—	—	—	—	3.392	54	2.500	43	3.345	56
Λευκάδος	11	2	22	7	—	—	—	—	484	10	504	9	605	13
Ήπειρος	343	50	1.358	220	—	—	—	—	34.074	660	57.332	1.131	14.027	263
Άρτης	19	4	73	13	—	—	—	—	10.389	219	15.488	319	3.513	70
Θεσπρωτίας	172	21	648	87	—	—	—	—	4.608	80	6.763	108	3.144	49
Ιωαννίνων	61	10	228	45	—	—	—	—	14.916	279	23.215	462	4.319	88
Πρεβέζης	91	15	409	74	—	—	—	—	4.161	83	11.866	242	3.051	57
Θεσσαλία	606	149	3.503	932	—	—	—	—	40.590	871	67.921	1.435	22.476	437
Καρδίτσας	5	1	393	121	—	—	—	—	5.364	108	7.610	161	2.000	35
Λαρίσης	289	72	2.017	566	—	—	—	—	16.155	327	35.735	733	8.734	162
Μαγνησίας	187	39	591	134	—	—	—	—	6.076	119	11.057	222	7.884	152
Τρικάλων	125	36	502	110	—	—	—	—	12.995	318	13.519	318	3.858	87
Μακεδονία	1.045	249	18.150	4.591	—	—	308	88	22.889	451	98.799	1.927	24.677	476
Γρεβενών	33	9	407	123	—	—	—	—	2.825	60	5.538	116	1.383	29
Δράμας	5	1	1.454	380	—	—	—	—	2.742	49	3.459	67	5.270	90
Ημαθίας	110	31	1.012	290	—	—	—	—	2.040	48	5.084	102	2.965	60
Θεσσαλονίκης	105	23	3.738	998	—	—	20	5	1.640	33	16.654	338	2.749	49
Καβάλας	—	—	574	140	—	—	—	—	634	11	5.070	98	258	5
Καστοριάς	43	10	156	29	—	—	—	—	671	13	3.116	64	221	4
Κιλίκης	195	54	2.385	636	—	—	—	—	1.005	19	7.222	141	681	12
Κοζάνης	170	36	615	124	—	—	—	—	3.146	53	9.434	165	2.049	33
Πέλλης	100	20	1.591	320	—	—	—	—	670	12	13.381	240	417	8
Περίας	73	15	579	111	—	—	—	—	2.989	60	7.119	142	2.204	45
Σερρών	81	18	3.399	967	—	—	288	83	2.404	49	14.883	299	1.533	29
Φλωρίνης	37	9	2.016	427	—	—	—	—	1.283	26	4.598	94	797	16
Χαλκιδικής	93	25	224	46	—	—	—	—	840	17	3.241	61	4.150	96
Θράκη	345	88	2.660	618	—	—	3	1	6.703	126	34.155	638	4.377	75
Έβρου	157	47	697	182	—	—	—	—	1.346	29	6.547	134	1.147	23
Ξάνθης	46	9	1.139	238	—	—	—	—	2.547	46	4.350	82	2.236	36
Ροδόπης	142	33	824	198	—	—	3	1	2.810	50	23.258	422	994	16
Νήσοι Αιγαίου	492	146	932	245	—	—	—	—	18.572	337	28.162	565	20.815	323
Δωδεκανήσου	253	69	439	112	—	—	—	—	6.733	91	3.780	57	9.539	120
Κυκλάδων	70	25	108	33	—	—	—	—	3.488	60	5.373	90	3.967	67
Λέσβου	54	19	341	86	—	—	—	—	7.550	166	18.932	416	3.133	57
Σάμου	53	18	22	9	—	—	—	—	761	18	25	1	4.081	78
Χίου	62	15	22	7	—	—	—	—	40	1	52	1	95	2
Κρήτη	69	10	33	6	—	—	—	—	65.415	1.198	87.745	1.590	38.199	698
Ηρακλείου	69	10	29	5	—	—	—	—	30.688	612	22.600	477	13.907	276
Λασιθίου	—	—	2	—	—	—	—	—	3.971	63	8.062	141	6.153	109
Ρεθύμνης	—	—	—	—	—	—	—	—	12.310	228	22.501	418	6.461	121
Χανίων	—	—	2	1	—	—	—	—	18.446	294	34.582	555	11.678	192

Table 7b2. Continued

In tons

αίγες and over)		Χοίροι Pigs				Πουλερικά Poultry				Κουνέλια Rabbits				Geographic region and department
Πωληθέντα για σφαγή έξω από την κοινότητα Sold for slaughter outside the commune		Σφαγέντα μέσα στην κοινότητα Slaughtered within the commune		Πωληθέντα για σφαγή έξω από την κοινότητα Sold for slaughter outside the commune		Σφαγέντα μέσα στην κοινότητα Slaughtered within the commune		Πωληθέντα για σφαγή έξω από την κοινότητα Sold for slaughter outside the commune		Σφαγέντα μέσα στην κοινότητα Slaughtered within the commune		Πωληθέντα για σφαγή έξω από την κοινότητα Sold for slaughter outside the commune		
Αριθμός κεφαλών Heads	Βάρος Weight	Αριθμός κεφαλών Heads	Βάρος Weight	Αριθμός κεφαλών Heads	Βάρος Weight	Αριθμός κεφαλών Heads	Βάρος Weight	Αριθμός κεφαλών Heads	Βάρος Weight	Αριθμός κεφαλών Heads	Βάρος Weight	Αριθμός κεφαλών Heads	Βάρος Weight	
378.199	7.088	666.334	42.624	907.925	59.231	17.428.513	29.061	84.068.826	129.640	3.874.295	6.513	807.651	1.417	Greece, total
7.362	129	11.564	707	7.764	457	167.868	299	6.052.500	8.787	259.213	431	16.500	33	Attiki
76.000	1.488	154.741	9.533	237.300	16.244	3.024.615	5.065	11.616.398	19.132	383.410	634	71.640	126	Rest of Central Greece and Evia
20.581	371	36.425	2.213	98.520	6.316	538.204	857	163.038	267	154.632	247	23.430	38	Etolia and Akarnania
7.480	159	10.256	660	56.983	4.265	294.753	579	3.086.700	5.397	16.663	18	165	—	Viotia
28.069	542	87.182	5.320	74.119	5.216	1.829.948	3.010	8.327.151	13.396	57.411	107	8.644	16	Evia
3.317	59	2.417	166	213	14	21.846	40	510	1	14.240	19	795	2	Evritania
13.834	304	9.335	586	5.427	317	253.012	450	35.939	66	108.024	191	38.086	69	Fthiotida
2.719	53	9.126	587	2.038	116	86.852	130	3.060	5	32.440	51	520	1	Fokida
47.374	937	93.760	5.874	58.865	3.986	2.679.346	5.290	1.449.792	2.837	838.347	1.459	149.971	277	Peloponnissos
6.697	126	15.547	917	6.368	387	641.205	1.353	532.254	1.083	140.844	256	800	1	Argolida
7.673	154	17.671	1.199	8.659	556	387.520	819	436.259	912	67.054	136	34.843	71	Arkadia
10.712	198	3.152	201	2.251	148	209.367	444	58.180	122	181.378	307	34.801	62	Achaia
9.270	204	16.736	955	17.384	1.269	689.319	1.253	153.928	293	198.537	312	56.503	103	Ilia
7.173	138	16.768	1.006	15.737	1.010	305.149	551	207.130	314	112.708	181	14.540	23	Korinthia
3.810	85	15.346	996	3.214	203	195.042	380	41.172	72	50.704	93	3.585	7	Lakonia
2.039	33	8.540	600	5.252	412	251.744	490	20.869	42	87.122	175	4.899	10	Messinia
5.371	95	6.285	353	2.940	167	272.140	487	19.922	42	139.603	229	26.768	45	Ionian Islands
286	6	880	44	1.204	48	72.854	135	15.650	31	60.012	87	14.195	17	Zakynthos
578	11	2.458	176	1.439	103	129.474	224	1.730	4	28.072	43	215	—	Kerkyra
3.572	60	2.909	130	258	12	52.060	93	2.072	6	45.004	88	11.848	27	Kefallinia
935	18	38	2	39	4	17.752	35	470	1	6.515	12	510	1	Lefkada
23.959	433	63.453	4.124	168.606	11.547	582.450	977	46.252.101	69.543	50.801	98	5.745	10	Ipiros
5.997	111	7.509	466	68.216	4.285	355.086	568	4.039.601	6.284	29.210	50	2.613	4	Arta
5.919	89	2.147	122	520	25	44.198	79	19.152	38	1.670	3	1.375	2	Thesprotia
5.334	103	1.441	89	40.680	3.224	104.705	168	41.777.308	62.249	13.947	31	685	1	Ioannina
6.709	130	52.356	3.448	59.190	4.013	78.461	163	416.040	971	5.974	13	1.072	2	Preveza
31.568	598	67.688	3.987	152.820	9.538	1.591.892	2.659	268.226	589	214.504	373	172.925	268	Thessalia
2.027	38	7.981	473	24.916	1.511	548.295	807	58.577	92	42.320	70	7.695	11	Karditsa
15.292	284	17.495	674	65.683	3.935	531.867	989	84.108	304	68.609	128	130.068	199	Larissa
9.855	186	22.066	1.552	12.090	696	120.020	206	14.080	23	47.230	81	1.650	4	Magnissia
4.394	89	20.146	1.288	50.131	3.396	391.710	657	111.461	169	56.345	94	33.512	54	Trikala
81.379	1.528	127.569	8.189	191.479	11.415	4.481.536	7.060	17.728.238	27.645	214.619	398	119.143	233	Makedonia
3.651	86	5.657	283	428	21	44.162	79	1.590	4	5.865	11	—	—	Grevena
3.819	71	19.468	1.616	30.760	2.247	79.955	121	331.835	458	5.995	11	5.000	10	Drama
2.717	49	5.014	287	20.967	830	140.250	227	48.235	58	30.724	53	619	1	Imathia
16.423	299	3.089	183	29.004	1.677	1.047.156	1.679	4.498.000	6.692	41.274	84	8.561	14	Thessaloniki
6.126	108	303	16	3.554	178	46.135	70	319.670	573	548	2	—	—	Kavala
1.323	27	2.745	193	6.395	372	37.010	63	4.500	9	2.473	4	100	—	Kastoria
1.186	21	5.444	313	5.585	257	77.658	115	1.584.600	3.864	11.629	23	15.500	45	Kilkis
7.087	120	9.527	587	4.003	244	134.105	215	475	1	16.796	27	623	1	Kozani
7.170	130	3.487	224	13.404	935	643.234	1.142	410.153	719	24.627	49	—	—	Pella
13.373	265	26.467	1.840	37.678	2.506	722.883	1.084	6.332.045	9.498	18.186	37	18.200	36	Pieria
10.885	209	10.192	460	33.451	1.822	566.590	857	3.689.655	5.008	36.642	63	45.840	89	Serres
710	14	4.391	279	438	26	118.358	181	980	1	10.455	18	700	1	Florina
6.909	128	31.785	1.908	5.812	299	824.040	1.229	506.500	760	9.405	16	24.000	36	Chalkidiki
32.898	571	44.420	2.981	37.379	2.615	1.987.554	2.896	248.430	300	157.681	264	870	2	Thraki
6.701	128	21.405	1.280	15.955	1.029	660.417	1.160	5.430	8	40.796	86	560	1	Evros
3.879	61	18.295	1.370	17.951	1.339	1.066.920	1.340	243.000	292	1.565	2	—	—	Xanthi
22.318	383	4.720	331	3.473	246	260.217	396	—	—	115.320	176	310	1	Rodopi
20.116	362	29.754	2.012	28.326	2.102	1.440.847	2.047	117.391	176	205.248	334	26.390	41	Aegean Islands
6.359	98	10.753	756	16.394	1.216	488.668	601	50.330	77	53.721	81	1.835	2	Dodekanissos
8.609	143	11.946	830	6.793	534	185.628	294	15.243	27	84.115	134	19.150	27	Kyklades
4.676	112	3.136	175	4.369	299	512.730	828	14.998	33	4.775	9	1.285	2	Lesvos
157	3	2.554	150	347	11	35.809	72	200	—	34.807	60	40	—	Samos
315	6	1.365	101	423	41	218.012	252	36.620	39	27.830	50	4.080	8	Chios
52.172	947	67.100	4.864	22.446	1.162	1.200.265	2.280	315.828	590	1.410.869	2.292	217.699	383	Kriti
12.725	265	11.561	616	12.132	657	461.610	829	235.244	423	697.668	1.117	81.489	139	Iraklio
7.230	133	5.191	241	918	46	195.323	397	4.440	9	162.990	250	9.900	16	Lassithi
9.959	191	45.573	3.767	5.876	265	160.505	325	48.907	108	264.111	456	87.410	164	Rethymno
22.258	358	4.775	240	3.520	194	382.827	729	27.237	50	286.100	469	38.900	64	Chania

Πίνακας 7γ. Παραγωγή λοιπών πρωτογενών κτηνοτροφικών προϊόντων, κατά γεωγραφικό διαμέρισμα και νομό: 2005
Table 7c. Production of other primary livestock products, by geographic region and department: 2005

Σε τόνους

In tons

Γεωγραφικό διαμέρισμα και νομός	Δέρματα νωπά (τεμάχια) Hides and skins (pieces) from:		Μαλλιά προβάτων Sheep wool	Τρίχες αιγών Goat hairs	Λίπος, χοιρινό Lard	Αυγά (χιλιάδες τεμάχια) Eggs (thousand pieces)	Μέλι Honey	Κερί Wax	Κουκούλια, χλωρά Cocoons, fresh	Geographic region and department
	Μικρών ζώων Small animals	Μεγάλων ζώων Big animals								
Σύνολο Ελλάδος	9.510.880	267.293	8.982	1.579	1.662	2.001.836	16.297	403	31	Greece, total
Αττική	298.865	8.422	194	28	—	564.847	473	11	—	Attiki
Λοιπή Στερεά Ελλάς και Εύβοια	1.348.645	18.980	1.052	243	879	177.970	2.307	46	1	Rest of Central Greece and Evia
Αιτωλίας και Ακαρνανίας	360.586	4.225	432	108	77	28.056	472	9	—	Etolia and Akarnania
Βοιωτίας	155.599	2.079	117	15	—	78.677	338	—	—	Viotia
Ευβοίας	430.627	2.832	204	32	761	42.725	916	19	—	Evia
Ευρυτανίας	34.580	976	49	16	15	2.745	132	3	—	Evritania
Φθιώτιδος	240.290	5.302	180	48	23	22.258	274	12	—	Fthiotida
Φωκίδος	126.963	3.566	69	24	3	3.510	175	3	—	Fokida
Πελοπόννησος	1.713.003	14.638	1.753	351	240	277.381	3.005	77	—	Peloponnissos
Αργολίδος	122.003	20	150	1	—	33.631	367	2	—	Argolida
Αρκαδίας	199.195	1.801	162	42	6	24.613	684	27	—	Arkadia
Αχαΐας	268.959	1.106	488	101	6	17.495	370	12	—	Achaia
Ηλείας	338.657	3.278	666	62	219	43.375	409	10	—	Ilia
Κορινθίας	393.275	1.382	123	53	1	126.614	190	2	—	Korinthia
Λακωνίας	242.492	2.699	65	78	—	16.911	535	21	—	Lakonika
Μεσσηνίας	148.422	4.352	99	14	8	14.742	449	3	—	Messinia
Ιόνιοι Νήσοι	121.224	2.568	126	25	—	20.283	285	9	—	Ionian Islands
Ζακύνθου	12.273	304	10	2	—	4.232	60	4	—	Zakynthos
Κερκύρας	30.903	1.497	20	—	—	12.265	63	2	—	Kerkyra
Κεφαλληνίας	67.215	689	84	19	—	2.460	106	1	—	Kefallinia
Λευκάδος	10.833	78	12	4	—	1.327	56	1	—	Lefkada
Ήπειρος	812.965	26.509	1.036	102	3	118.554	677	29	—	Ipiros
Άρτης	89.197	602	278	26	3	24.606	303	19	—	Arta
Θεσπρωτίας	119.143	4.888	153	20	—	4.221	124	2	—	Thesprotia
Ιωαννίνων	193.191	14.134	355	28	—	81.642	165	7	—	Ioannina
Πρεβέζης	411.434	6.885	249	27	—	8.085	86	2	—	Preveza
Θεσσαλία	1.323.900	46.296	1.131	166	30	76.571	1.371	23	—	Thessalia
Καρδίτσας	170.817	7.129	137	16	8	16.089	426	11	—	Karditsa
Λαρίσης	702.781	15.385	614	82	3	29.159	248	5	—	Larissa
Μαγνησίας	163.329	8.234	157	32	—	12.583	549	4	—	Magnissia
Τρικάλων	286.973	15.548	222	36	20	18.741	148	3	—	Trikala
Μακεδονία	1.795.125	102.061	1.465	454	344	347.844	4.520	109	—	Makedonia
Γρεβενών	62.684	1.188	78	24	36	3.345	61	2	—	Grevena
Δράμας	84.430	8.540	72	45	4	8.189	170	4	—	Drama
Ημαθίας	119.292	13.299	46	12	27	12.633	137	3	—	Imathia
Θεσσαλονίκης	183.993	15.545	196	55	—	154.895	266	6	—	Thessaloniki
Καβάλας	107.770	9.499	98	30	1	19.717	325	5	—	Kavala
Καστοριάς	98.088	2.930	64	9	22	5.611	30	4	—	Kastoria
Κιλκίς	79.971	12.930	109	23	1	14.243	56	3	—	Kilkis
Κοζάνης	149.870	5.649	151	43	35	19.369	74	2	—	Kozani
Πέλλης	131.072	5.240	171	36	6	12.995	172	3	—	Pella
Πιερίας	167.333	1.994	124	30	197	41.922	87	4	—	Pieria
Σερρών	272.628	14.325	216	83	3	44.068	198	4	—	Serres
Φλωρίνης	71.090	6.605	93	15	11	5.835	58	2	—	Florina
Χαλκιδικής	266.904	4.317	46	49	2	5.023	2.888	67	—	Chalkidiki
Θράκη	252.946	19.118	330	108	83	203.917	728	10	30	Thraki
Έβρου	91.615	2.493	111	29	83	183.274	492	6	30	Evros
Ξάνθης	76.201	8.758	55	12	1	6.118	72	—	—	Xanthi
Ροδόπης	85.130	7.867	164	67	—	14.525	164	3	—	Rodopi
Νήσοι Αιγαίου	670.165	20.987	526	39	35	117.946	1.119	27	—	Aegean Islands
Δωδεκανήσου	110.369	8.134	36	17	1	46.920	575	11	—	Dodekanisos
Κυκλάδων	165.091	5.874	70	4	13	28.214	184	6	—	Kyklades
Λέσβου	287.561	4.613	403	14	7	27.910	122	3	—	Lesvos
Σάμου	37.550	685	7	2	1	6.160	184	6	—	Samos
Χίου	69.594	1.681	10	2	13	8.742	55	1	—	Chios
Κρήτη	1.174.042	7.714	1.369	64	48	96.523	1.812	63	—	Kriti
Ηρακλείου	474.516	5.476	389	24	13	38.747	945	37	—	Iraklio
Λασιθίου	114.448	650	112	26	20	12.375	285	10	—	Lassithi
Ρεθύμνης	342.523	1.376	553	11	5	27.223	139	2	—	Rethymno
Χανίων	242.555	212	316	4	10	18.178	443	14	—	Chania

8. Δευτερογενή κτηνοτροφικά προϊόντα—Selected livestock by-products

Πίνακας 8α. Παραγωγή μερικών δευτερογενών κτηνοτροφικών προϊόντων, κατά γεωγραφικό διαμέρισμα και νομό: 2005

Table 8a. Production of selected livestock by-products, by geographic region and department: 2005

Σε τόνους

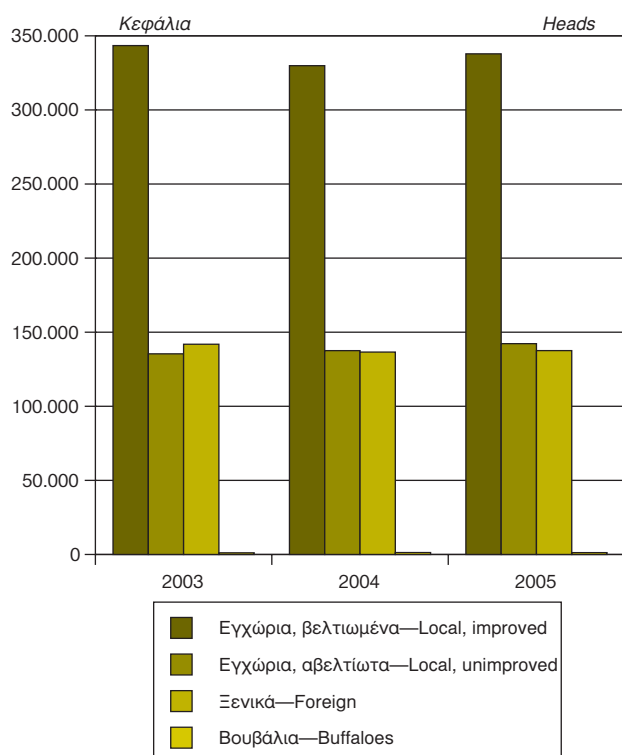
In tons

Γεωγραφικό διαμέρισμα και νομός	Τυρί—Cheese		Βούτυρο—Butter		Μυζήθρα Myzithra	Κρέμα, νωπή Milk cream	Geographic region and department
	μαλακό soft	σκληρό hard	νωπό fresh	λιωμένο melted			
Σύνολο Ελλάδος	125.909	45.270	1.819	653	12.542	5.246	Greece, total
Αττική	1.930	51	10	4	96	2	Attiki
Λοιπή Στερεά Ελλάς και Εύβοια	13.351	2.336	268	26	690	82	Rest of Central Greece and Evia
Αιτωλίας και Ακαρνανίας	5.111	1.614	178	13	298	69	Etolia and Akarnania
Βοιωτίας	1.415	85	3	—	32	8	Viotia
Ευβοίας	3.897	177	10	6	271	2	Evia
Ευρυτανίας	543	8	46	2	28	—	Evritania
Φθιώτιδος	1.059	359	28	2	12	1	Fthiotida
Φωκίδος	1.326	92	3	4	48	2	Fokida
Πελοπόννησος	20.297	9.192	197	215	2.086	191	Peloponnissos
Αργολίδος	2.106	746	19	14	422	49	Argolida
Αρκαδίας	1.117	232	24	11	245	26	Arkadia
Αχαΐας	4.485	7.626	72	124	548	48	Achaia
Ηλείας	5.121	247	33	40	245	64	Ilia
Κορινθίας	1.717	129	14	9	99	4	Korinthia
Λακωνίας	2.788	123	19	5	234	1	Lakonia
Μεσσηνίας	2.961	91	16	11	293	—	Messinia
Ιόνιοι Νήσοι	2.808	1.075	10	1	106	—	Ionian Islands
Ζακύνθου	55	798	—	1	74	—	Zakynthos
Κερκύρας	381	8	—	—	—	—	Kerkyra
Κεφαλληνίας	2.097	253	10	1	32	—	Kefallinia
Λευκάδος	275	16	—	—	—	—	Lefkada
Ήπειρος	18.475	4.639	470	12	1.014	1.161	Ipiros
Άρτης	4.037	1.370	36	5	416	16	Arta
Θεσπρωτίας	725	732	16	2	120	9	Thesprotia
Ιωαννίνων	13.386	2.304	405	2	457	1.136	Ioannina
Πρεβέζης	327	233	13	4	21	—	Preveza
Θεσσαλία	35.461	10.110	315	160	637	295	Thessalia
Καρδίτσας	1.679	71	56	5	90	2	Karditsa
Λαρίσης	6.856	1.014	172	48	160	139	Larissa
Μαγνησίας	2.721	67	2	—	13	—	Magnissia
Τρικάλων	24.205	8.958	86	106	374	155	Trikala
Μακεδονία	23.311	4.643	253	9	1.630	3.207	Makedonia
Γρεβενών	692	114	21	5	9	38	Grevena
Δράμας	3.482	3	53	—	73	156	Drama
Ημαθίας	346	311	11	—	10	1	Imathia
Θεσσαλονίκης	7.853	3.030	16	1	1.056	2.803	Thessaloniki
Καβάλας	1.777	78	23	—	78	49	Kavala
Καστοριάς	547	292	75	—	14	4	Kastoria
Κιλίκης	929	251	14	—	28	3	Kilkis
Κοζάνης	1.370	125	15	1	44	15	Kozani
Πέλλης	1.228	113	1	—	90	24	Pella
Πιερίας	2.515	312	20	—	202	92	Pieria
Σερρών	544	1	3	1	2	—	Serres
Φλωρίνης	239	3	—	1	7	1	Florina
Χαλκιδικής	1.789	11	2	—	17	20	Chalkidiki
Θράκη	4.248	139	79	6	186	110	Thraki
Έβρου	1.678	26	4	—	6	—	Evros
Ξάνθης	486	24	64	—	45	97	Xanthi
Ροδόπης	2.084	89	11	6	135	13	Rodopi
Νήσοι Αιγαίου	3.711	5.452	99	160	1.818	142	Aegean Islands
Δωδεκανήσου	185	256	—	7	122	2	Dodekanisos
Κυκλάδων	614	2.346	21	11	1.180	109	Kyklades
Λέσβου	2.557	2.378	78	142	402	31	Lesvos
Σάμου	356	18	—	—	35	—	Samos
Χίου	—	454	—	—	78	—	Chios
Κρήτη	2.316	7.633	118	60	4.278	55	Kriti
Ηρακλείου	676	1.961	11	16	1.041	31	Iraklio
Λασιθίου	372	777	68	21	337	7	Lassithi
Ρεθύμνης	831	2.790	13	3	1.619	5	Rethymno
Χανίων	438	2.105	25	19	1.280	14	Chania

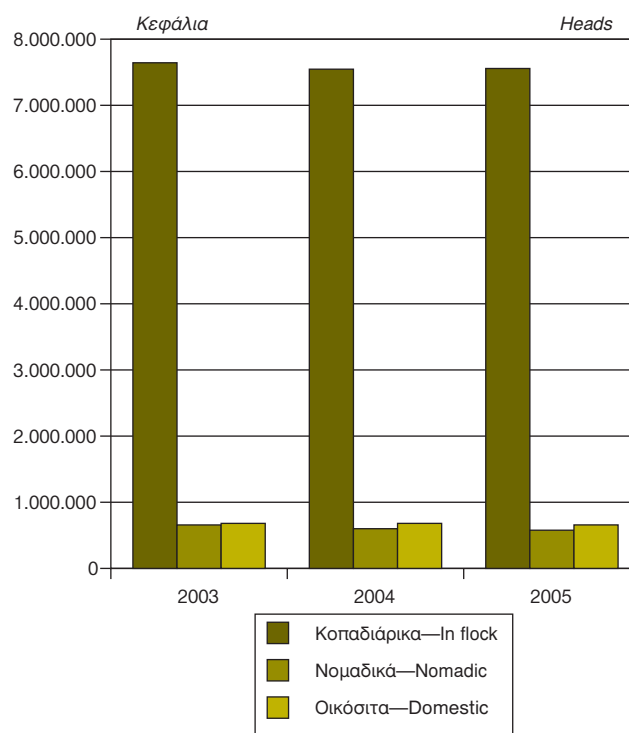
2. Υπάρχοντα ζώα όλων των ηλικιών την 31η Δεκεμβρίου των ετών 2003 – 2005

2. Animals of all ages on 31st December of the years 2003 – 2005

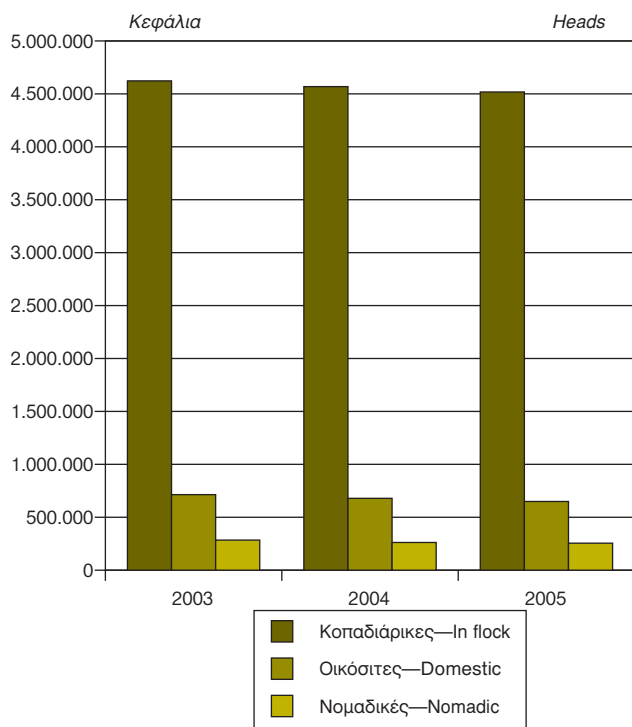
2α. Βοοειδή
2a. Cattle



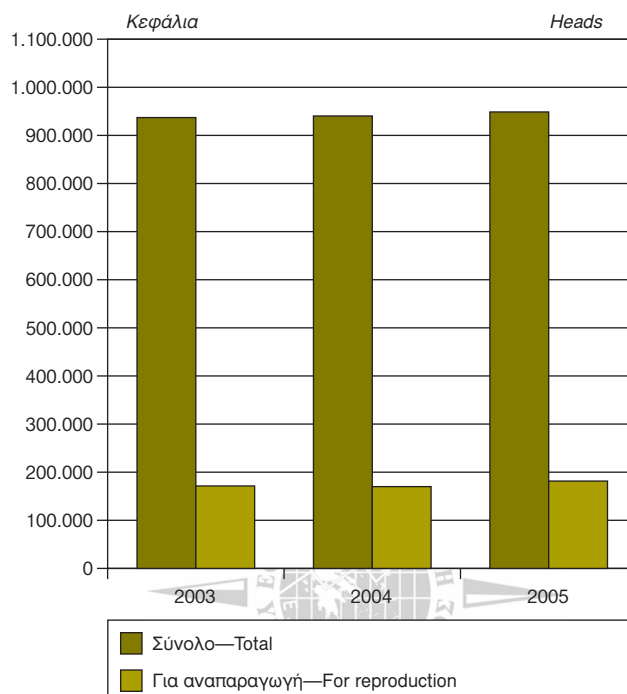
2β. Πρόβατα
2b. Sheep



2γ. Αίγες
2c. Goats



2δ. Χοίροι
2d. Pigs



Γ΄ ΔΑΣΗ—C. FORESTS



I. ΓΕΝΙΚΟΣ ΣΥΓΚΡΙΤΙΚΟΣ ΠΙΝΑΚΑΣ—GENERAL COMPARATIVE TABLE

Πίνακας 1. Παραγωγή δασικών προϊόντων: 2003 – 2005
Table 1. Production of forest products: 2003 – 2005

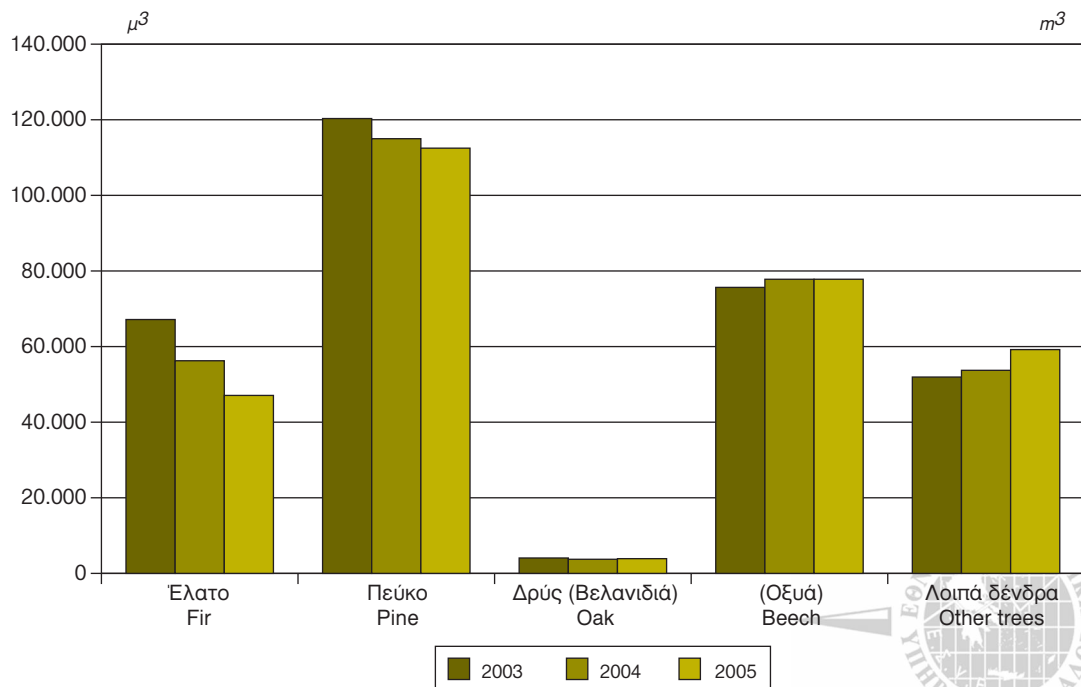
Είδος προϊόντος	2003	2004	2005	Kind of product
<i>Σε μ³—In m³</i>				
Ξυλεία στρογγυλή ⁽¹⁾				Round wood ⁽¹⁾
Σύνολο	319.140	306.491	300.475	Total
Έλατου	67.153	56.247	47.076	Fir
Πεύκου	120.320	114.988	112.486	Pine
Δρυός (Βελανιδιάς)	4.073	3.732	3.896	Oak
Οξιιάς	75.656	77.805	77.808	Beech
Λοιπών δένδρων	51.938	53.718	59.202	Other trees
<i>Σε τόνους—In tons</i>				
Καυσόξυλα από:				Fire wood from:
δάση ⁽¹⁾	736.936	760.332	821.250	forest ⁽¹⁾
γεωργικές εκτάσεις	488.117	509.854	487.882	agricultural holdings
Ξυλάνθρακες ⁽¹⁾	1.975	1.249	2.480	Charcoal ⁽¹⁾
Ρετσίνι ⁽¹⁾	1.257	5.125	4.916	Resin ⁽¹⁾

(1) Πηγή: Υπουργείο Αγροτικής Ανάπτυξης και Τροφίμων.

(1) Source: Ministry of Rural Development and Food.

3. Παραγωγή στρογγυλής ξυλείας, κατά είδος προϊόντος: 2003 – 2005

3. Production of round wood, by kind of product: 2003 – 2005



II. ANALYTIKOI ΠΙΝΑΚΕΣ—ANALYTICAL TABLES

Πίνακας 1. Παραγωγή στρογγυλής ξυλείας, κατά γεωγραφικό διαμέρισμα και νομό: 2005
Table 1. Production of round wood, by geographic region and department: 2005

Σε μ ³	Geographic region and department	Στρογγυλή ξυλεία ⁽¹⁾ —Round wood ⁽¹⁾					In m ³
		Σύνολο Total	Έλατου Fir	Πεύκου Pine	Δρυός (Βελανιδιάς) Oak	Οξυάς Beech	
Σύνολο Ελλάδος	Greece, total	327.820	63.048	123.182	4.994	64.811	71.785
Αττική	Attiki	24.233	21.158	1.632	1.032	336	75
Λοιπή Στερεά Ελλάς και Εύβοια	Rest of Central Greece and Evia	2.609	1.502	—	1.032	—	75
Αιτωλίας και Ακαρνανίας	Etolia and Akarnania	—	—	—	—	—	—
Βοιωτίας	Viotia	—	—	—	—	—	—
Ευβοίας	Evia	2.495	1.309	1.186	—	—	—
Ευρυτανίας	Evritania	11.478	11.478	—	—	—	—
Φθιώτιδος	Fthiotida	4.559	3.777	446	—	336	—
Φωκίδος	Fokida	3.092	3.092	—	—	—	—
Πελοπόννησος	Peloponnissos	26.470	18.345	6.869	—	1.256	—
Αργολίδος	Argolida	—	—	—	—	—	—
Αρκαδίας	Arkadia	6.640	6.640	—	—	—	—
Αχαΐας	Achaia	—	—	—	—	—	—
Ηλείας	Ilia	—	—	—	—	—	—
Κορινθίας	Korinthia	1.716	28	1.688	—	—	—
Λακωνίας	Lakonia	812	250	562	—	—	—
Μεσσηνίας	Messinia	17.302	11.427	4.619	—	1.256	—
Ιόνιοι Νήσοι	Ionian Islands	—	—	—	—	—	—
Ζακύνθου	Zakynthos	—	—	—	—	—	—
Κερκύρας	Kerkyra	—	—	—	—	—	—
Κεφαλληνίας	Kefallinia	—	—	—	—	—	—
Λευκάδος	Lefkada	—	—	—	—	—	—
Ήπειρος	Ipiros	19.924	688	16.166	—	3.070	—
Άρτης	Arta	—	—	—	—	—	—
Θεσπρωτίας	Thesprotia	—	—	—	—	—	—
Ιωαννίνων	Ioannina	19.924	688	16.166	—	3.070	—
Πρεβέζης	Preveza	—	—	—	—	—	—
Θεσσαλία	Thessalia	36.163	20.067	8.917	346	4.558	2.275
Καρδίτσας	Karditsa	4.697	4.065	632	—	—	—
Λαρίσης	Larissa	10.293	170	4.560	346	2.982	2.235
Μαγνησίας	Magnissia	—	—	—	—	—	—
Τρικάλων	Trikaia	21.173	15.832	3.725	—	1.576	40
Μακεδονία	Makedonia	215.815	2.790	88.578	1.295	54.305	68.847
Γρεβενών	Grevena	14.898	32	13.935	—	931	—
Δράμας	Drama	101.054	—	48.892	857	15.545	35.760
Ημαθίας	Imathia	2.552	—	688	—	27	1.837
Θεσσαλονίκης	Thessaloniki	4.744	—	1.695	67	244	2.738
Καβάλας	Kavaia	13.712	—	—	—	521	13.191
Καστοριάς	Kastoria	7.793	1.078	5.186	—	1.529	—
Κιλίκης	Kilkis	2.074	—	—	—	2.074	—
Κοζάνης	Kozani	7.000	—	6.370	44	586	—
Πέλλης	Pella	22.777	1.594	740	105	20.335	3
Πιερίας	Pieria	8.353	86	4.626	—	3.641	—
Σερρών	Serres	21.402	—	5.397	50	5.299	10.656
Φλώρινης	Florina	2.633	—	441	—	2.192	—
Χαλκιδικής	Chalkidiki	6.823	—	608	172	1.381	4.662
Θράκη	Thraki	5.215	—	1.020	2.321	1.286	588
Έβρου	Evros	2.195	—	9	2.183	3	—
Ξάνθης	Xanthi	2.432	—	1.011	138	1.283	—
Ροδόπης	Rodopi	588	—	—	—	—	588
Νήσοι Αιγαίου	Aegean Islands	—	—	—	—	—	—
Δωδεκανήσου	Dodekanissos	—	—	—	—	—	—
Κυκλάδων	Kyklades	—	—	—	—	—	—
Λέσβου	Lesvos	—	—	—	—	—	—
Σάμου	Samos	—	—	—	—	—	—
Χίου	Chios	—	—	—	—	—	—
Κρήτη	Kriti	—	—	—	—	—	—
Ηρακλείου	Iraklio	—	—	—	—	—	—
Λασιθίου	Lassithi	—	—	—	—	—	—
Ρεθύμνης	Rethymno	—	—	—	—	—	—
Χανίων	Chania	—	—	—	—	—	—

Πηγή: Υπουργείο Αγροτικής Ανάπτυξης και Τροφίμων.
(1) Περιλαμβάνονται όλες οι υλοτομήσεις στρογγυλής ξυλείας.

Source: Ministry of Rural Development and Food.
(1) Including all kinds of round wood cutting.

Πίνακας 2. Παραγωγή μερικών άλλων δασικών προϊόντων, κατά γεωγραφικό διαμέρισμα και νομό: 2005
Table 2. Production of other forest products, by geographic region and department: 2005

Σε τόνους

In tons

Γεωγραφικό διαμέρισμα και νομός	Καυσόξυλα—Fire wood		Ξυλάνθρακες (1) Charcoal	Ρετσίνι (1) Resin	Geographic region and department
	από δάση (1) (2) from forests	από γεωργικές εκτάσεις from agricultural holdings			
Σύνολο Ελλάδος	821.250	487.882	2.477	4.916	Greece, total
Αττική	869	6.157	—	...	Attiki
Λοιπή Στερεά Ελλάς και Εύβοια	114.670	51.685	725	...	Rest of Central Greece and Evia
Αιτωλίας και Ακαρνανίας	75.879	15.789	497	...	Etolia and Akarmania
Βοιωτίας	—	5.636	—	...	Viotia
Ευβοίας	22.277	13.581	6	...	Evia
Ευρυτανίας	3.576	249	22	...	Evritania
Φθιώτιδος	10.473	10.325	200	...	Fthiotida
Φωκίδος	1.596	6.105	Fokida
Πελοπόννησος	18.070	207.938	794	...	Peloponnissos
Αργολίδος	—	24.711	—	...	Argolida
Αρκαδίας	4.875	14.839	Arkadia
Αχαΐας	—	19.115	Achaia
Ηλείας	2.558	39.155	794	...	Iliia
Κορινθίας	1.235	19.277	Korinthia
Λακωνίας	3.146	39.245	Lakonia
Μεσσηνίας	6.256	51.596	—	...	Messinia
Ιόνιοι Νήσοι	—	21.931	—	...	Ionian Islands
Ζακύνθου	—	5.003	—	...	Zakynthos
Κερκύρας	—	11.198	—	...	Kerkyra
Κεφαλληνίας	—	3.306	—	...	Kefallinia
Λευκάδος	—	2.424	—	...	Lefkada
Ήπειρος	34.269	21.356	3	...	Ipiros
Άρτης	1.643	8.680	—	...	Arta
Θεσπρωτίας	1.450	1.898	—	...	Thesprotia
Ιωαννίνων	31.176	1.435	3	...	Ioannina
Πρεβέζης	—	9.343	—	...	Preveza
Θεσσαλία	103.889	21.273	39	...	Thessalia
Καρδίτσας	21.594	50	—	...	Karditsa
Λαρίσης	21.175	5.495	—	...	Larissa
Μαγνησίας	19.576	15.392	39	...	Magnissia
Τρικάλων	41.544	336	Trikala
Μακεδονία	464.190	20.361	916	...	Makedonia
Γρεβενών	13.406	564	—	...	Grevena
Δράμας	77.223	965	—	...	Drama
Ήμαθίας	46.461	2.182	—	...	Imathia
Θεσσαλονίκης	46.628	294	780	...	Thessaloniki
Καβάλας	7.844	2.861	—	...	Kavala
Καστοριάς	24.971	488	—	...	Kastoria
Κιλκίς	45.132	71	Kilkis
Κοζάνης	10.385	2.145	—	...	Kozani
Πέλλης	47.525	4.476	—	...	Pella
Πιερίας	12.797	619	Pieria
Σερρών	42.118	1.070	—	...	Serres
Φλωρίνης	37.410	481	—	...	Florina
Χαλκιδικής	52.290	4.145	136	...	Chalkidiki
Θράκη	84.831	6.009	—	...	Thraki
Εβρου	44.653	5.734	—	...	Evros
Ξάνθης	19.100	35	—	...	Xanthi
Ροδόπης	21.078	240	—	...	Rodopi
Νήσοι Αιγαίου	1.331	31.428	Aegean Islands
Δωδεκανήσου	—	2.675	—	...	Dodekanissos
Κυκλάδων	—	2.902	—	...	Kyklades
Λέσβου	1.118	16.567	Lesvos
Σάμου	213	3.385	Samos
Χίου	—	5.899	Chios
Κρήτη	—	99.744	—	...	Kriti
Ηρακλείου	—	46.756	—	...	Iraklio
Λασιθίου	—	11.768	—	...	Lassithi
Ρεθύμνης	—	27.828	—	...	Rethymno
Χανίων	—	13.392	—	...	Chania

(1) Πηγή: Υπουργείο Αγροτικής Ανάπτυξης και Τροφίμων.

(2) Περιλαμβάνονται μόνο καυσόξυλα εμπορίου.

(1) Source: Ministry of Rural Development and Food.

(2) Only commercial fire wood is included.

Δ΄ ΑΛΙΕΙΑ—D. FISHING



I. ΓΕΝΙΚΟΙ ΣΥΓΚΡΙΤΙΚΟΙ ΠΙΝΑΚΕΣ ⁽¹⁾—GENERAL COMPARATIVE TABLES ⁽¹⁾

Πίνακας 1α. Αλιεία εσωτερικών υδάτων: 2003 – 2005

Table 1a. Inner waters fishing: 2003 – 2005

Αλιείς, χρησιμοποιούμενα σκάφη ή λέμβοι και ποσότητα αλιευμάτων	2003	2004	2005	Fishermen, boats or vessels used and quantity landed
Αλιείς και εκτροφείς αλιευμάτων	6.183	6.366	6.148	Fishermen and breeders
<i>Από αυτούς, ερασιτέχνες</i>	<i>4.144</i>	<i>4.353</i>	<i>4.246</i>	<i>Thereof, amateurs</i>
Σκάφη ή λέμβοι χρησιμοποιούμενα από όλους τους αλιείς	2.791	2.933	2.820	Vessels or boats totally used
<i>Από αυτά, ερασιτεχνικά</i>	<i>1.364</i>	<i>1.489</i>	<i>1.492</i>	<i>Thereof, amateurish</i>
Μηχανοκίνητα επαγγελματικά σκάφη ή λέμβοι	1.427	1.441	1.328	Motor propelled vessels or boats
Αλιευθείσες ποσότητες αλιευμάτων, κατά υπολογισμό (τόνοι)	23.264	24.154	24.357	Quantities of fish landed (estimated tons)

(1) Η κατάταξη των στοιχείων της αλιείας κατά ομάδες πεδινών, ημι-ορεινών και ορεινών δημοτικών/κοινοτικών διαμερισμάτων δεν παρουσιάζει ενδιαφέρον.

(1) Classification of fishing data by groups of level, semi-mountainous and mountainous municipal/communal departments presents no interest.

Πίνακας 1β. Παράκτια θαλάσσια αλιεία με κωπήλατες λέμβους (χωρίς μηχανή προώθησης): 2003 – 2005

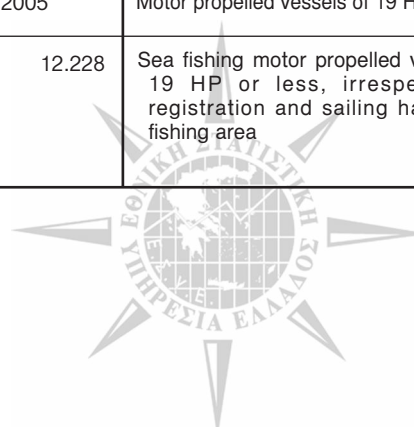
Table 1b. Inshore fishing by rowing boats (without motor): 2003 – 2005

Αλιείς, χρησιμοποιούμενες λέμβοι και ποσότητα αλιευμάτων	2003	2004	2005	Fishermen, rowing boats and quantity landed
Αλιείς ψαριών και λοιπών αλιευμάτων	15.605	15.195	15.581	Fishermen in general
<i>Από αυτούς, ερασιτέχνες</i>	<i>12.152</i>	<i>11.987</i>	<i>12.177</i>	<i>Thereof, amateurs</i>
Κωπήλατες λέμβοι χρησιμοποιούμενες από όλους τους αλιείς	12.987	12.967	13.180	Rowing boats totally used
<i>Από αυτές, ερασιτεχνικές</i>	<i>10.108</i>	<i>10.194</i>	<i>10.296</i>	<i>Thereof, amateurish</i>
Αλιευθείσες ποσότητες αλιευμάτων κατά υπολογισμό (τόνοι)	7.184	7.159	7.227	Quantities of fish landed (estimated tons)

Πίνακας 1γ. Παράκτια θαλάσσια αλιεία με μηχανοκίνητα σκάφη 19 HP και κάτω: 2003 – 2005

Table 1c. Inshore fishing by motor propelled vessels of 19 HP or less: 2003 – 2005

Μηχανοκίνητα σκάφη 19 HP και κάτω	2003	2004	2005	Motor propelled vessels of 19 HP or less
Μηχανοκίνητα αλιευτικά σκάφη θαλάσσιας αλιείας 19 HP και κάτω, ανεξάρτητα από λιμένες νηολογίου, λιμένες εξόρμησης ή περιοχές αλιείας	12.944	12.730	12.228	Sea fishing motor propelled vessels of 19 HP or less, irrespective of registration and sailing harbour or fishing area



II. ΑΝΑΛΥΤΙΚΟΙ ΠΙΝΑΚΕΣ—ANALYTICAL TABLES

Πίνακας 1. Αλιεία εσωτερικών υδάτων (λιμνών, ποταμών, ρυακίων, ιχθυοκαλλιέργειών και ιχθυοτροφείων υφάλμυρων υδάτων): 2005
Table 1. Inner waters fishing: 2005

Γεωγραφικό διαμέρισμα και νομός	Αλιείς και εκτροφείς αλιευμάτων Fishermen and breeders		Χρησιμοποιούμενα σκάφη ή λέμβοι Boats or vessels used		Μηχανοκίνητα επαγγελματικά σκάφη ή λέμβοι Motor propelled professional vessels and boats	Αλιευθείσα ποσότητα αλιευμάτων από όλους τους αλιείς (τόνοι) Quantity of catch landed by all fishermen (tons)				Σύνολο παραγωγής Total catch	Geographic region and department
	Σύνολο Total	Από αυτούς, ερασιτέχνες Thereof, amateurs	Σύνολο Total	Από αυτά, ερασιτεχνικά Thereof, amateurish		Πέστροφες Trouts	Κυπρίνοι Carps	Ψάρια υφάλμυρων υδάτων Fish of brackish waters	Λοιπές κατηγορίες Other categories		
Σύνολο Ελλάδος	6.148	4.246	2.820	1.492	1.328	4.288	1.013	2.118	16.938	24.357	Greece, total
Αττική	6	—	2	—	2	—	—	—	997	997	Attiki
Λοιπή Στερεά Ελλάς και Εύβοια	2.173	1.414	953	397	556	813	110	890	9.886	11.699	Rest of Central Greece and Evia
Αιτωλίας και Ακαρνανίας	1.835	1.153	832	350	482	22	97	514	5.740	6.372	Etolia and Akarnania
Βοιωτίας	45	38	5	—	5	35	1	—	4	40	Viotia
Ευβοίας	18	1	19	—	19	2	—	120	4.034	4.156	Evia
Ευρυτανίας	194	192	23	22	1	33	12	—	6	51	Evritania
Φθιώτιδος	81	30	74	25	49	722	—	256	102	1.080	Fthiotida
Φωκίδος	—	—	—	—	—	—	—	—	—	—	Fokida
Πελοπόννησος	314	217	91	48	43	36	6	254	3.419	3.715	Peloponnissos
Αργολίδος	14	—	14	—	14	—	—	—	3.057	3.057	Argolida
Αρκαδίας	6	3	3	3	—	1	1	—	251	252	Arkadia
Αχαΐας	88	57	17	7	10	21	—	25	19	66	Achaia
Ηλείας	202	157	57	38	19	2	5	69	89	165	Illia
Κορινθίας	—	—	—	—	—	—	—	—	—	—	Korinthia
Λακωνίας	1	—	—	—	—	8	—	—	4	12	Lakonia
Μεσσηνίας	3	—	—	—	—	4	—	160	—	164	Messinia
Ιόνιοι Νήσοι	40	17	20	10	10	—	—	4	22	26	Ionian Islands
Ζακύνθου	—	—	—	—	—	—	—	—	—	—	Zakynthos
Κερκύρας	40	17	20	10	10	—	—	4	22	26	Kerkyra
Κεφαλληνίας	—	—	—	—	—	—	—	—	—	—	Kefallinia
Λευκάδος	—	—	—	—	—	—	—	—	—	—	Lefkada
Ήπειρος	912	560	607	381	226	3.081	8	572	445	4.106	Ipiros
Άρτης	585	388	406	293	113	2	—	562	244	808	Arta
Θεσπρωτίας	38	33	38	33	5	—	—	—	30	30	Thesprotia
Ιωαννίνων	216	120	104	37	67	1.991	8	—	161	2.161	Ioannina
Πρεβέζης	73	19	59	18	41	1.087	—	10	10	1.107	Preveza
Θεσσαλία	804	770	42	19	23	41	14	19	221	295	Thessalia
Καρδίτσας	124	100	21	2	19	20	9	3	24	57	Karditsa
Λαρίσης	45	41	15	11	4	—	—	16	22	38	Larissa
Μαγνησίας	2	1	1	1	—	—	—	—	161	161	Magnissia
Τρικάλων	633	628	5	5	—	20	5	—	15	40	Trikala
Μακεδονία	1.206	804	793	487	306	287	843	73	864	2.068	Makedonia
Γρεβενών	—	—	—	—	—	—	—	—	—	—	Grevena
Δράμας	13	8	1	—	1	107	10	—	8	124	Drama
Ημαθίας	49	45	12	11	1	23	1	3	13	39	Imathia
Θεσσαλονίκης	56	35	55	25	30	—	6	1	37	44	Thessaloniki
Καβάλας	56	8	12	7	5	—	—	4	62	66	Kavala
Καστοριάς	340	291	307	259	48	1	306	—	279	586	Kastoria
Κιλκίς	82	45	54	22	32	—	29	—	66	94	Kilkis
Κοζάνης	140	114	48	19	29	4	76	4	141	225	Kozani
Πέλλης	12	9	8	8	—	100	1	—	8	109	Pella
Πιερίας	—	—	—	—	—	—	—	—	—	—	Pieria
Σερρών	404	240	242	127	115	52	301	1	177	531	Serres
Φλωρίνης	54	9	54	9	45	—	115	61	74	250	Florina
Χαλκιδικής	—	—	—	—	—	—	—	—	—	—	Chalkidiki
Θράκη	677	456	304	142	162	17	31	306	103	456	Thraki
Εβρου	580	446	260	132	128	—	31	19	59	109	Evros
Ξάνθης	62	10	33	10	23	17	—	275	35	327	Xanthi
Ροδόπης	35	—	11	—	11	—	—	12	9	21	Rodopi
Νήσοι Αιγαίου	11	8	8	8	—	—	—	—	178	178	Aegean Islands
Δωδεκανήσου	—	—	—	—	—	—	—	—	—	—	Dodekanissos
Κυκλάδων	—	—	—	—	—	—	—	—	—	—	Kyklades
Λέσβου	3	—	—	—	—	—	—	—	178	178	Lesvos
Σάμου	8	8	8	8	—	—	—	—	—	—	Samos
Χίου	—	—	—	—	—	—	—	—	—	—	Chios
Κρήτη	5	—	—	—	—	14	—	—	801	815	Kriti
Ηρακλείου	3	—	—	—	—	14	—	—	1	15	Iraklio
Λασιθίου	2	—	—	—	—	—	—	—	800	800	Lassithi
Ρεθύμνης	—	—	—	—	—	—	—	—	—	—	Rethymno
Χανίων	—	—	—	—	—	—	—	—	—	—	Chania

Πίνακας 2. Παράκτια θαλάσσια αλιεία με λέμβους ή μηχανοκίνητα σκάφη 19 HP και κάτω: 2005
Table 2. Inshore fishing by boats and motor propelled vessels of 19 HP or less: 2005

Γεωγραφικό διαμέρισμα και νομός	Αλιείς—Fishermen		Χρησιμοποιούμενες κωπήλατες λέμβοι Rowing boats		Αλιευθείσα ποσότητα αλιευμάτων από όλους τους αλιείς της 1ης στήλης (τόνοι) Catch landed by all fishermen of column 1 (tons)	Μηχανοκίνητα αλιευτικά σκάφη, παράκτια αλιείας, 19 HP και κάτω (1) Motor propelled vessels of inshore fishing of 19 HP or less	Geographic region and department
	Σύνολο Total	Από αυτούς, ερασιτέχνες Thereof, amateurs	Σύνολο Total	Από αυτές, ερασιτεχνικές Thereof, amateurish			
Σύνολο Ελλάδος	15.581	12.177	13.180	10.296	7.227	12.228	Greece, total
Αττική	—	—	—	—	—	1.536	Attiki
Λοιπή Στερεά Ελλάδα και Εύβοια	3.355	2.756	3.002	2.389	1.822	2.015	Rest of Central Greece and Evia
Αιτωλίας και Ακαρνανίας	724	478	686	449	904	470	Etolia and Akarnania
Βοιωτίας	—	—	—	—	—	204	Viotia
Ευβοίας	1.084	1.019	958	893	233	838	Evia
Ευρυτανίας	—	—	—	—	—	—	Evritania
Φθιώτιδος	1.054	846	935	694	630	460	Fthiotida
Φωκίδος	493	413	423	353	55	43	Fokida
Πελοπόννησος	4.022	3.426	3.242	2.777	1.131	1.804	Peloponnissos
Αργολίδος	337	337	337	337	53	391	Argolida
Αρκαδίας	56	42	55	40	109	125	Arkadia
Αχαΐας	952	824	586	485	464	112	Achaia
Ηλείας	169	153	136	122	41	51	Ilia
Κορινθίας	1.464	1.240	1.234	1.050	174	118	Korinthia
Λακωνίας	794	612	692	568	205	686	Lakonia
Μεσσηνίας	250	218	202	175	85	321	Messinia
Ιόνιοι Νήσοι	2.501	1.856	1.819	1.420	652	874	Ionian Islands
Ζακύνθου	878	700	504	419	225	149	Zakynthos
Κερκύρας	718	470	565	399	133	344	Kerkyra
Κεφαλληνίας	765	577	636	519	158	161	Kefallinia
Λευκάδος	140	109	114	83	136	220	Lefkada
Ήπειρος	257	124	254	113	278	301	Ipiros
Άρτης	70	40	70	30	101	120	Arta
Θεσπρωτίας	73	38	70	38	63	68	Thesprotia
Ιωαννίνων	—	—	—	—	—	—	Ioannina
Πρεβέζης	114	46	114	45	114	113	Preveza
Θεσσαλία	209	126	181	88	114	300	Thessalia
Καρδίτσας	—	—	—	—	—	—	Karditsa
Λαρίσης	16	8	8	—	10	15	Larissa
Μαγνησίας	193	118	173	88	104	285	Magnissia
Τρικάλων	—	—	—	—	—	—	Trikala
Μακεδονία	1.590	1.306	1.434	1.165	971	939	Makedonia
Γρεβενών	—	—	—	—	—	—	Grevena
Δράμας	—	—	—	—	—	—	Drama
Ημαθίας	40	23	35	18	62	23	Imathia
Θεσσαλονίκης	313	260	333	260	239	316	Thessaloniki
Καβάλας	515	432	380	320	365	176	Kavala
Καστοριάς	—	—	—	—	—	—	Kastoria
Κιλκίς	—	—	—	—	—	—	Kilkis
Κοζάνης	—	—	—	—	—	—	Kozani
Πέλλης	—	—	—	—	—	—	Pella
Πιερίας	—	—	—	—	—	123	Pieria
Σερρών	—	—	—	—	—	—	Serres
Φλωρίνης	—	—	—	—	—	—	Florina
Χαλκιδικής	722	591	686	567	305	301	Chalkidiki
Θράκη	165	85	120	75	129	300	Thraki
Εβρου	130	60	90	50	98	236	Evros
Ξάνθης	35	25	30	25	31	15	Xanthi
Ροδόπης	—	—	—	—	—	49	Rodopi
Νήσοι Αιγαίου	2.819	2.016	2.539	1.844	1.715	3.511	Aegean Islands
Δωδεκανήσου	911	667	763	547	838	645	Dodekanissos
Κυκλάδων	—	—	—	—	—	512	Kyklades
Λέσβου	825	542	702	498	387	1.144	Lesvos
Σάμου	654	429	645	421	118	491	Samos
Χίου	429	378	429	378	372	719	Chios
Κρήτη	663	482	589	425	414	648	Kriti
Ηρακλείου	81	62	71	52	48	97	Iraklio
Λασιθίου	137	109	119	94	151	263	Lassithi
Ρεθύμνης	22	17	22	17	10	109	Rethymno
Χανίων	423	294	377	262	206	179	Chania

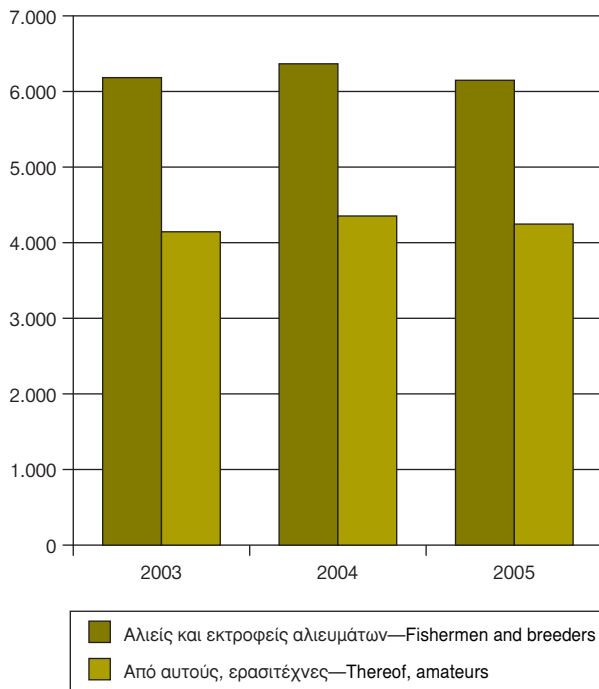
(1) Η παραγωγή των μηχανοκίνητων σκαφών 19 HP και κάτω (επαγγελματικών) εκτιμάται σε 3,5 τόνους, περίπου, κατά έτος.

(1) The catch landed by motor propelled vessels of 19 HP or less (professional) is estimated at approximately 3,5 tons per year.

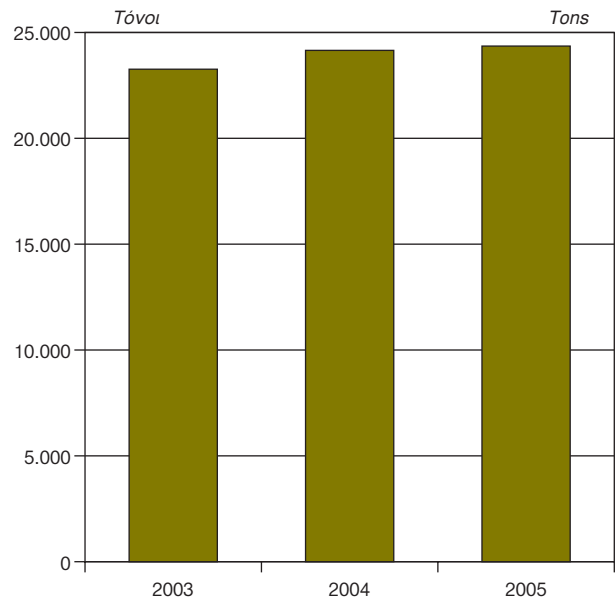
4. Αλιεία εσωτερικών υδάτων: 2003 – 2005

4. Inner waters fishing: 2003 – 2005

4α. Αλιείς και εκτροφείς αλιευμάτων – Ερασιτέχνες
4a. Fishermen and breeders – Amateurs



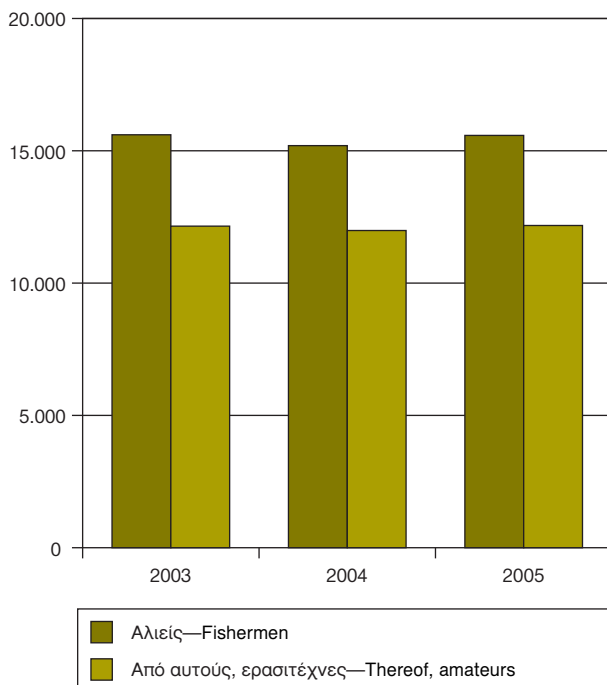
4β. Αλιευθείσες ποσότητες
4b. Quantities of fish landed



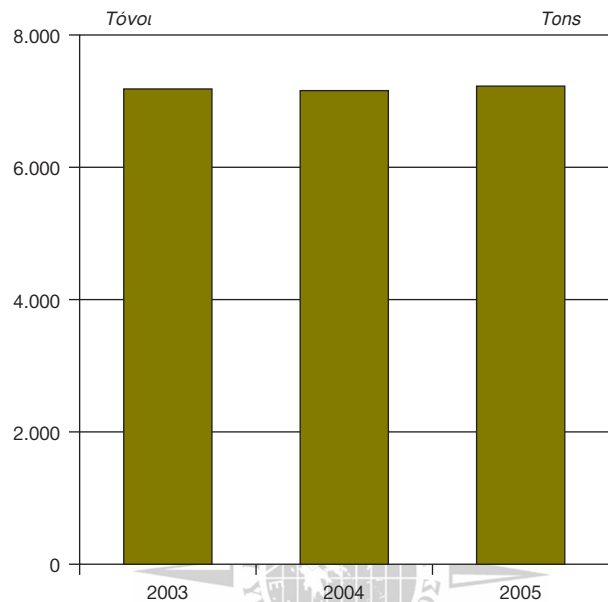
5. Παράκτια θαλάσσια αλιεία με κωπήλατες λέμβους: 2003 – 2005

5. Inshore fishing by rowing boats: 2003 – 2005

5α. Αλιείς
5a. Fishermen in general



5β. Αλιευθείσες ποσότητες
5b. Quantities of fish landed



Ε΄ ΤΙΜΕΣ—E. PRICES



Πίνακας 1. Μέσες ετήσιες σταθμισμένες τιμές παραγωγών από την πώληση των γεωργικών προϊόντων: 2003 – 2005

Table 1. Annual average weighted prices of the producers from the sale of the agricultural products: 2003 – 2005

I. Φυτική παραγωγή—Plant production

1α: Αροτραίες καλλιέργειες—1a: Crops on arable land

Σε ευρώ ανά χιλιόγραμμα

In euro per kilogramme

Κατηγορίες καλλιεργειών, κατά είδος	2003	2004	2005	Categories of crops, by kind
Σιτηρά για καρπό				Cereals for grain
Σιτάρι	0,16	0,13	0,13	Wheat
Μαλακό	0,15	0,14	0,13	Soft
Σκληρό	0,16	0,13	0,13	Hard
Κριθάρι	0,13	0,11	0,13	Barley
Βρώμη	0,20	0,23	0,20	Oats
Σίκαλη	0,13	0,13	0,12	Rye
Αραβόσιτος	0,14	0,13	0,13	Maize
Ρύζι (αναφλοιώτο)	0,27	0,21	0,17	Rice
Τύπος indica (blue belle)	0,25	0,24	0,16	Type indica (blue belle)
» μακρόσπερμου	0,32	0,25	0,19	» long grain
» μεσόσπερμου	0,26	0,15	0,16	» medium grain
Τύπος μικρόσπερμου	Type small grain
Βρώσιμα όσπρια				Edible pulse
Φασόλια	1,47	1,64	1,61	Beans
Κουκιά	1,26	1,07	1,09	Broad
Φακή	1,14	1,38	1,38	Lentil
Ρεβίθια	1,18	1,41	1,37	Chick peas
Βιομηχανικά φυτά				Industrial plants
Καπνός ανατολικού τύπου (1)	1,64	2,24	2,22	Tobacco, eastern type (1)
Μπέρλεϋ (1)	0,54	0,44	0,40	Tobacco, Berley (1)
Virginia (1)	1,00	0,64	0,30	Tobacco, Virginia (1)
Ηλιόσπορος	0,16	0,19	0,18	Sunflower
Βαμβάκι, σύσπορο	1,03	0,88	0,90	Cotton
Σόργο, χόρτο	0,73	Sorghum, broom
Σόργο, καρπός	0,15	Sorghum, seed
Αραχίδα	Groundnuts
Ζαχαρότευτλα	0,04	0,04	0,04	Sugar beets
Κολοκυθόσπορος	2,02	2,20	2,25	Pumpkins
Κρόκος	661,00	670,15	712,00	Safron
Πιπεριές ξερές για πιπέρι	150,00	...	150,00	Pepper
Αρωματικά φυτά				Aromatic plants
Ρίγανη, ξερή	1,51	1,36	1,35	Oregano, dry
Τσάι βουνού	5,68	4,48	5,31	Mountain tea
Μέντα, ξερή	Mint, dry
Κτηνοτροφικά φυτά για σανό				Fodder plants for hay
Κριθάρι	0,18	0,12	0,13	Barley
Βρώμη	0,24	0,11	0,11	Oats
Βίκος	0,09	0,08	0,16	Vetch
Λαθούρι	Lathyrus
Μηδική	0,15	0,15	0,16	Alfalfa
Ετήσια τριφύλλια	0,16	0,18	0,15	Annual clovers
Άχυρο σιτηρών	0,07	0,07	0,06	Cereals for hay
Άχυρο ψυχανθών	0,11	0,11	0,12	Leguminosae for hay
Πεπονοειδή και πατάτες				Melons, watermelons and potatoes
Καρπούζια	0,10	0,14	0,11	Watermelons
Πεπόνια	0,28	0,21	0,21	Melons
Πατάτες	0,38	0,24	0,29	Potatoes
Ανοιξιάτικες	0,40	0,18	0,30	Harvested in spring
Καλοκαιρινές	0,37	0,17	0,25	Harvested in summer
Φθινοπώρου	0,36	0,36	0,32	Harvested in autumn

Πηγή: Υπουργείο Αγροτικής Ανάπτυξης και Τροφίμων.

(1) Οι τιμές καπνού είναι εμπορικές και δε συμπεριλαμβάνουν τις ενισχύσεις, που είναι οι ακόλουθες:

Source: Ministry of Rural Development and Food.

(1) Tobacco prices are the commercial ones, not including the following aids:

	2003	2004	2005
Καπνός ανατ. τύπου	3,41	3,43	2,22
Μπέρλεϋ	2,29	2,27	0,40
Virginia	2,89	2,83	0,30

	2003	2004	2005
Tobacco, eastern type	3,41	3,43	2,22
Tobacco, Berley	2,29	2,27	0,40
Tobacco, Virginia	2,89	2,83	0,30

1β: Λαχανικά—1b: Vegetables

Σε ευρώ ανά χιλιόγραμμο

In euro per kilogramme

Κατηγορίες καλλιεργειών, κατά είδος	2003	2004	2005	Categories of crops, by kind
Λαχανικά				Vegetables
Τομάτες	0,37	0,20	0,33	Tomatoes
Για νωπή κατανάλωση	0,77	0,60	0,67	For fresh consumption
– Υπαιθρου	0,60	0,53	0,72	– Grown in the open
– Θερμοκηπίου	0,97	0,70	0,63	– Grown in greenhouses
Για μεταποίηση	0,08	0,08	0,09	For manufacturing
Κρεμμύδια, ξερά	0,43	0,50	0,42	Onions, dry
Κρεμμύδια, χλωρά	1,26	1,14	1,04	Onions, green
Σκόρδα, ξερά	1,22	1,25	1,19	Garlics, dry
Φασολάκια, χλωρά	1,09	0,97	1,05	Green beans
Λάχανα	0,33	0,29	0,29	Cabbages
Κουνουπίδια	0,68	0,60	0,60	Cauliflowers
Κολοκυθάκια	0,62	0,56	0,57	Marrows
Αγγούρια	0,68	0,44	0,50	Cucumbers
Υπαιθρου	0,60	0,49	0,62	Grown in the open
Θερμοκηπίου	0,69	0,43	0,48	Grown in greenhouses
Αγγουράκια για τουρσί	0,60	0,54	0,30	Gherkins
Μελιτζάνες	0,62	0,54	0,63	Eggplants
Υπαιθρου	0,56	0,49	0,58	Grown in the open
Θερμοκηπίου	1,14	0,95	0,84	Grown in greenhouses
Αγκινάρες	1,61	2,51	1,49	Artichokes
Ραδίκια και αντίδια	0,67	0,67	0,84	Chicories and endives
Σπανάκι	0,85	0,96	0,66	Spinach
Αρακάς	0,83	0,52	0,61	Peas
Μαρούλια	1,05	0,87	0,70	Lettuce
Μπάμιες	1,57	1,41	1,35	Okras
Πράσα	0,68	0,67	0,61	Leeks
Σπαράγγια	1,59	1,37	1,66	Asparagus
Φράουλες	1,88	1,44	1,46	Strawberries
Παντζάρια	0,63	0,61	0,60	Beets, red
Πιπεριές	0,61	0,51	0,65	Peppers
Υπαιθρου	0,58	0,47	0,54	Grown in the open
Θερμοκηπίου	0,66	0,57	0,81	Grown in greenhouses
Σέλινια	0,91	1,05	1,19	Celery
Καρότα	0,58	0,37	0,35	Carrots
Κουκιά, χλωρά	1,30	1,03	1,22	Broad, fresh
Μανιτάρια	2,41	2,46	2,51	Mushrooms



1γ: Δενδρώδεις καλλιέργειες—1c: Tree crops

Σε ευρώ ανά χιλιόγραμμο

In euro per kilogramme

Κατηγορίες καλλιεργειών, κατά είδος	2003	2004	2005	Categories of crops, by kind
Εσπεριδοειδή				Citrus trees
Πορτοκάλια	0,18	0,20	0,18	Oranges
Για νωπή κατανάλωση	0,20	0,23	0,21	For fresh consumption
Για χυμοποίηση	0,14	0,14	0,12	For juices
Λεμόνια	0,23	0,32	0,44	Lemons
Για νωπή κατανάλωση	0,23	0,32	0,44	For fresh consumption
Για χυμοποίηση	0,09	0,10	—	For juices
Μανταρίνια	0,39	0,38	0,35	Mandarins
Οπώρες				Fruits
Αχλάδια	0,66	0,57	0,61	Pears
Βερίκοκα	0,62	0,39	0,33	Apricots
Για νωπή κατανάλωση	0,71	0,52	0,41	For fresh consumption
Για μεταποίηση	0,52	0,25	0,20	For manufacturing
Βύσσινα	1,57	0,83	1,50	Sour cherries
Δαμάσκηνα	0,87	0,52	0,66	Prunes
Κεράσια	1,43	1,30	1,43	Cherries
Κορόμηλα	0,27	0,34	0,80	Prunellas
Κυδώνια	0,70	0,70	0,80	Quinces
Μέσπιλα (μούσμουλα)	0,71	1,35	0,90	Medlars
Μήλα	0,49	0,37	0,31	Apples
Μπανάνες	0,53	0,43	0,49	Bananas
Ροδάκινα	0,77	0,21	0,22	Peaches
Επιτραπέζιας κατανάλωσης, νωπά	1,05	0,26	0,29	For table consumption, fresh
Συμπύρηνα κονσερβοποιίας	0,46	0,19	0,18	For preservation
Νεκταρίνια	1,14	0,32	0,39	Nectarines
Ρόδια	0,51	0,48	0,37	Pomegranates
Σύκα, νωπά	1,38	1,46	2,31	Figs, fresh
Ακτινίδια	0,60	0,32	0,43	Chinese gooseberries
Αβοκάντο	0,70	0,70	0,72	Avocados
Ξηροί καρποί				Dried nuts
Αμύγδαλα	1,29	1,61	1,76	Almonds
Καρύδια	2,14	2,20	2,41	Walnuts
Κάστανα	1,24	1,29	1,34	Chestnuts
Σύκα, ξερά	1,61	1,20	1,33	Figs, dry
Φουντούκια	1,53	1,63	1,61	Hazelnuts
Φιστίκια Αιγίνης	5,01	4,04	5,10	Pistachios
Χαρούπια	0,21	0,19	0,19	Carobs

1δ: Αμπέλια και σταφιδάμπελα—1d: Vines (grapes and raisins)

Σε ευρώ ανά χιλιόγραμμο

In euro per kilogramme

Κατηγορίες καλλιεργειών, κατά είδος	2003	2004	2005	Categories of crops, by kind
Σταφύλια επιτραπέζια, καταναλισκόμενα νωπά	0,64	0,42	0,55	Table grapes, consumed fresh
Από επιτραπέζιες ποικιλίες	0,64	0,42	0,55	From table varieties
Από οινοποιήσιμες ποικιλίες	1,10	0,95	0,39	From wine varieties
Σταφίδα, κορινθιακή	0,82	0,62	0,49	Currants
Σταφίδα, σουλτανίνα	0,51	0,38	0,36	Sultanas

1ε: Παραγωγή μερικών δευτερογενών προϊόντων—1e: Production of other by-products

Σε ευρώ ανά χιλιόγραμμα

In euro per kilogramme

Κατηγορίες καλλιεργειών, κατά είδος	2003	2004	2005	Categories of crops, by kind
Ελαικομικά προϊόντα				Olive products
Ελαιόλαδο	2,19	2,57	2,83	Olive oil
Μέχρι 1 βαθμό οξύτητας	2,28	2,64	2,89	Up to 1 acidity degree
Από 1,01 έως 1,5 βαθμό οξύτητας .	1,96	2,28	2,72	From 1,01 to 1,5 acidity degree
Από 1,51 έως 3,3 βαθμό οξύτητας .	1,72	1,92	2,43	From 1,51 to 3,3 acidity degree
Επιτραπέζιες ελιές	1,29	1,40	1,31	Table olives
Καλαμών	2,25	2,26	1,76	Kalamon
Κονσέρβας	0,90	1,30	1,18	Prepared and preserved
– Πράσινες	0,87	0,83	0,73	– Green
– Μαύρες	1,05	1,11	1,49	– Black
Ελαιοπυρήνες	0,02	0,03	0,03	Olive kernels
Κρασιά				Wines
Σταφύλια οινοποιούμενα	0,31	0,28	0,31	Wine grapes
Για κρασιά ποιότητας			0,32	For quality wines
Για επιτραπέζια κρασιά			0,27	For table wines
Από οινοποιήσιμες ποικιλίες	0,33	0,29	0,26	From wine varieties
Από επιτραπέζιες ποικιλίες	0,22	0,24	0,16	From table varieties

1στ: Ανθοκομικά—1f: Floriculturing products

Σε ευρώ ανά τεμάχιο

In euro per piece

Κατηγορίες καλλιεργειών, κατά είδος	2003	2004	2005	Categories of crops, by kind
Ανθη				Cut flowers
Γαρίφαλα	0,04	0,03	0,05	Carnations
Γλαδιόλες	0,20	0,20	0,20	Gladiolas
Τριαντάφυλλα	0,31	0,27	0,26	Roses
Τουλίπες	0,47	0,31	0,50	Tulips
Φυτά				Plants
Ορτανσίες	4,10	4,01	5,10	Hydrangea
Αζαλέες	4,61	4,91	4,47	Azalea
Ντιφεμπάχιες	5,20	5,58	5,30	Dieffembachia

1ζ: Φυτικό πολλαπλασιαστικό υλικό – Σπόρος—1g: Plant multiplying material – Seed

Σε ευρώ ανά χιλιόγραμμα

In euro per kilogramme

Κατηγορίες καλλιεργειών, κατά είδος	2003	2004	2005	Categories of crops, by kind
Μηδική	1,80	1,90	1,90	Alfalfa
Κοκκάρι	1,43	0,46	0,49	Onions for seed
Πατάτες	0,60	0,40	0,45	Potatoes



II. Ζωική παραγωγή—Animal production

1η: Παραγωγή κρέατος, κατά είδος σφαγίου—1h: Meat production, by kind of animal

Σε ευρώ ανά χιλιόγραμμα

In euro per kilogramme

Είδος σφαγέντος ζώου	2003	2004	2005	Kind of animal
Αίγες	4,28	4,61	4,96	Goats
Ενός έτους και πλέον, θηλυκά . . .	2,45	2,54	2,49	Goats one year and more, female
Ενός έτους και πλέον, αρσενικά . .	2,94	3,22	3,24	Goats one year and more, male
Κατσίκια κάτω του έτους	4,62	5,07	5,42	Lambs less than one year
Κατσίκια των 4 μηνών	4,98	5,16	5,72	Lambs 4 months old
Βοοειδή	3,50	3,56	3,53	Cattle
Αγελάδες	2,07	2,22	2,06	Cows
Δαμάλια	3,38	3,29	3,27	Heifers
Ενήλικα βόδια	2,63	2,30	1,63	Adult calves
Μοσχάρια	3,78	3,94	4,00	Calves
Ταύροι	3,60	3,56	3,63	Bulls
Πρόβατα	4,41	4,53	4,89	Sheep
Ενός έτους και πλέον, θηλυκά . . .	3,18	2,48	2,48	Sheep one year and over, female
Ενός έτους και πλέον, αρσενικά . .	2,75	2,97	2,99	Sheep one year and over, male
Αρνιά κάτω του έτους	4,59	4,84	5,18	Lambs less than one year
Αρνιά των 4 μηνών	4,65	5,17	5,70	Lambs 4 months old
Πουλερικά	1,84	1,69	1,65	Poultry
Κοτόπουλα	1,85	1,67	1,66	Chicken
Κότες	1,58	1,59	1,40	Hens
Γαλοπούλες	4,28	4,20	4,02	Turkeys
Χοίροι (τύπος μαδητός)	2,00	1,93	2,06	Pigs
Χοίροι άνω των 100 χγρ.	1,65	1,64	1,61	Pigs 100 kg and over
Χοίροι μέχρι 100 χγρ.	1,98	1,88	1,99	Pigs up to 100 kg
Χοιρίδια μέχρι 20 χγρ.	3,55	3,15	4,00	Piglets up to 20 kg
Κουνέλια	5,18	4,83	4,89	Rabbits



1θ: Παραγωγή γάλατος και μερικών δευτερογενών κτηνοτροφικών προϊόντων
1i: Milk production and other livestock by-products

Σε ευρώ ανά χιλιόγραμμο

In euro per kilogramme

Κατηγορίες προϊόντων	2003	2004	2005	Categories of products
Γάλα (σύνολο)	0,56	0,56	0,59	Milk (total)
Αγελάδων	0,37	0,35	0,37	From cows
Αιγών	0,53	0,54	0,56	From goats
Προβάτων	0,83	0,85	0,88	From sheep
Τυρί, μαλακό	4,29	4,89	4,61	Cheese, soft
Τελεμές	4,21	4,41	4,31	Telemes
Φέτα	4,31	4,97	4,70	Feta
Τυρί, σκληρό	6,56	6,80	7,14	Cheese, hard
Γραβιέρα	6,86	6,88	7,30	Graviera
Κασέρι	5,97	6,20	6,87	Kasseri
Κεφαλοτύρι	6,45	7,08	7,19	Kefalotyri
Βούτυρο, νωπό	4,99	4,00	5,06	Butter, fresh
Δέρματα, νωπά	1,61	1,47	1,51	Hides and skins
Αιγών	1,52	1,54	1,57	From goats
Βοδιών	1,09	0,99	1,07	From cattles
Προβάτων	2,08	2,10	1,96	From sheep
Αυγά	1,50	1,42	1,41	Eggs
Μαλλιά προβάτων	0,35	0,38	0,44	Sheep wool
Μέλι	3,86	4,00	5,64	Honey
Τρίχες αιγών	0,35	0,35	0,41	Goat hairs



ΕΡΩΤΗΜΑΤΟΛΟΓΙΟ—QUESTIONNAIRE



Δ/ΝΣΗ ΣΤΑΤΙΣΤΙΚΩΝ ΠΡΩΤΟΓΕΝΟΥΣ ΤΟΜΕΑ
ΤΜΗΜΑ ΕΤΗΣΙΩΝ ΣΤΑΤΙΣΤΙΚΩΝ ΓΕΩΡΓΙΑΣ
ΚΤΗΝΟΤΡΟΦΙΑΣ ΚΑΙ ΣΤΑΤΙΣΤΙΚΩΝ ΑΛΙΕΙΑΣ
ΤΑΧ. Δ/ΝΣΗ: ΠΕΙΡΑΙΩΣ 46 ΚΑΙ ΕΠΟΝΙΤΩΝ
18510 ΠΕΙΡΑΙΑΣ
ΤΗΛ. 210 485 2050
FAX: 210 485 2461
e-mail: agristat@statistics.gr

1. Αυτό το ετήσιο Ερωτηματολόγιο δίνει, με μορφή εκθέσεως των τοπικών παραγόντων, στοιχεία συνολικά για το Δημοτικό ή Κοινοτικό Διαμέρισμα. **Συμπληρώνεται από τον Ιούνιο μέχρι το Δεκέμβριο, ελέγχεται, επεξεργάζεται μηχανογραφικά και αποστέλλεται μέχρι τις 5 Απριλίου 2006.**
2. Για την προκοπή της πατρίδας μας χρειαζόμαστε ακριβή και λεπτομερή στατιστικά στοιχεία.
3. Για την πρόοδο της γεωργίας, πρέπει με ακρίβεια και ειλικρίνεια να μετράμε τα μεγέθη της.

ΠΕΡΙΟΡΙΣΜΕΝΗ ΧΡΗΣΗ

Η παροχή στοιχείων, στην ΕΣΥΕ, είναι υποχρεωτική (Ν.Δ. 3627/56 και Ν. 2392/96).

ΕΤΗΣΙΑ ΓΕΩΡΓΙΚΗ ΣΤΑΤΙΣΤΙΚΗ ΕΡΕΥΝΑ ΕΤΟΥΣ 2005 (ΚΑΤΑ ΔΗΜΟΤΙΚΟ Ή ΚΟΙΝΟΤΙΚΟ ΔΙΑΜΕΡΙΣΜΑ)

1. Εκτάσεις καλλιεργειών και όσες από αυτές ποτίστηκαν.
2. Αριθμός δένδρων, ζώων και γεωργικών μηχανημάτων.
3. Γεωργική και κτηνοτροφική παραγωγή.
4. Στοιχεία αλιείας εσωτερικών υδάτων κλπ.
5. Παρατηρήσεις.

NOMOS _____

ΔΗΜΟΣ ή ΚΟΙΝΟΤΗΤΑ _____

ΔΗΜΟΤΙΚΟ ή ΚΟΙΝΟΤΙΚΟ
ΔΙΑΜΕΡΙΣΜΑ _____

--	--	--	--	--	--	--	--	--	--



ΠΡΟΣΟΧΗ:

1. Πριν προχωρήσετε στη συμπλήρωση του ερωτηματολογίου, μελετήστε το προσεκτικά, καθώς, επίσης, και τις Οδηγίες συμπλήρωσής του.
2. Όπου δεν υπάρχει αριθμός για καταχώρηση, παρακαλείσθε να θέσετε μία παύλα.
3. Οι αριθμοί και οι παύλες να γράφονται ευδιάκριτα και ακριβώς απέναντι από τα αντίστοιχα είδη, στα ερωτήματα ή στα σύνολα.
4. Όταν λέμε ΣΤΡΕΜΜΑ, εννοούμε 1.000 τετρ. μέτρα (π.χ. 50 μ. X 20 μ., 40μ. X 25μ. κλπ.)
5. Πρέπει να κατανοηθούν πολύ καλά οι έννοιες: μέση κατά στρέμμα, κατά δένδρο και κατά ζώο ετήσια απόδοση.
6. Να μη χρησιμοποιούνται δεκαδικοί ή κλασματικοί αριθμοί (να στρογγυλοποιούνται προς τα άνω ή προς τα κάτω, π.χ. 15,6 σε 16, 48,3 σε 48).

ΤΑ ΤΟΠΙΚΑ ΟΡΓΑΝΑ ΤΗΣ ΕΡΕΥΝΑΣ ΚΑΙ ΟΙ ΣΥΝΕΡΓΑΤΕΣ ΤΟΥΣ

A/a	Όνοματεπώνυμο και όνομα πατέρα	Επάγγελμα ή ιδιότητα (π.χ. καλ/τής σιτηρών, δενδροκαλλιεργητής, κηπουρός, πτηνοτρόφος, έμπορος κλπ.)	Ηλικία (σε έτη)	Γραμματικές γνώσεις	Αξιολόγηση (καλός, μέτριος, πολύ καλός, άριστος) (γίνεται από τον Προϊστάμενο της Υπηρεσίας Στατιστικής Νομού)
A	Στατιστικός Ανταποκριτής				
1					
B	Αγροφύλακες ή όσοι εκτελούν χρέη Αγροφυλάκων				
1					
2					
3					
4					
5					
6					
7					
8					
Γ	Ομάδα συνεργατών				
1					
2					
3					
4					
5					
6					
7					
8					
9					
10					
Δ	Στη διάρκεια του έτους έγινε συνεργασία για το Ερωτηματολόγιο _____ φορές με το Γεωπόνο κ. _____				
E	Το Δημοτικό ή Κοινοτικό Διαμέρισμα υπάγεται στο Υποκατάστημα της ΑΤΕ _____				

ΜΕΡΟΣ ΠΡΩΤΟ: ΓΕΩΡΓΙΑ

ΤΥΠΟΣ 1

Α' ΕΚΤΑΣΕΙΣ ΚΑΙ ΠΑΡΑΓΩΓΗ ΠΟΥ ΣΥΓΚΟΜΙΣΘΗΚΕ

Α1. ΑΡΟΤΡΑΙΕΣ ΚΑΛΛΙΕΡΓΕΙΕΣ

Αναγράφεται κάθε έκταση και κάθε παραγωγή που συγκομίσθηκε (πρώτης, δεύτερης κλπ. «επίσπορης» καλλιέργειας, συγκαλλιέργειας ή καλλιέργειας κάτω από δένδρα)

Είδος	Κωδ. αριθ.	Έκταση σε στρέμματα	Παραγωγή που συγκομίσθηκε, σε χιλιόγραμμα	Είδος	Κωδ. αριθ.	Έκταση σε στρέμματα	Παραγωγή που συγκομίσθηκε, σε χιλιόγραμμα
1	2	3	4	1	2	3	4
α) Σιτηρά για καρπό:				Εκτάσεις από μεταφορά			X X X X X X X
Σιτάρι μαλακό	101			δ) Αρωματικά φυτά που καλλιεργούνται (μέντα, δίκταμο, ρίγανη κλπ.) ..	136		X X X X X X X
Σιτάρι σκληρό	102			ε) Κτηνοτροφικά φυτά:			
Κριθάρι	103			ε.1. Για καρπό (κτηνοτρ. όσπρια):			
Βρώμη	104			Βίκος	137		
Σίκαλη	105			Ρόβι	138		
Καλαμπόκι χωρίς συγκαλλιέργεια ...	106			Λούπινα	139		
Καλαμπόκι που συγκαλλιεργείται με φασόλια ⁽¹⁾ και άλλα είδη	107			Λαθούρια	140		
α) στρογγυλόσπερο	108			Μπιζέλια κτηνοτροφικά (πίσα)	141		
β) μεσόσπερο	109			Κουριά κτηνοτροφικά	142		
γ) μακρόσπερο	110			Φακή κτηνοτροφική	143		
Σόργο (νταρί, ασπρίτσα ή λιανοκαλάμικο)	111			Σπόρος τριφυλλιών	144		
Λοιπά σιτηρά για καρπό (σιγαδάκι, κεχρί, φαλαγίδα, τριτικάλι κλπ.)	112			Λοιπά κτηνοτρ. φυτά για καρπό	145		
β) Όσπρια βρώσιμα:				ε.2. Για χόρτο και ριζώματα:			
Φασόλια χωρίς συγκαλλιέργεια ⁽¹⁾ ...	113			Κριθάρι για σανό	146		
Φασόλια που συγκαλλιεργούνται με καλαμπόκι και άλλα είδη ⁽¹⁾	114			Βρώμη για σανό	147		
Κουριά	115			Βίκος για σανό	148		
Φακή	116			Λοιπά σανά (από ρόβι, λαθούρια, μπιζέλια, φακή κλπ.)	149		
Λαθούρια (φάβες)	117			Μηδική (πολυτετές τριφύλλι)	150		
Ρεβίθια	118			Τριφύλλια ετήσια και λοιπά πολυετή	151		
Μπιζέλια	119			Κοφτολίβαδα	152		
Λοιπά βρώσιμα όσπρια	120			Καλαμπόκι γλωρό (όχι οι καλαμποκιές)	153		
γ) Βιομηχανικά φυτά:				Σόργο γλωρό	154		
Καπνός ανατολικού τύπου ⁽²⁾	121			Τεύτλα κτηνοτροφικά	155		
Καπνός Μπέρλεϊ, Βιτζίνια ⁽²⁾	122			ε.3. Για γρασίδια:			
Βαμβάκι ποτιστικό ⁽²⁾	123			Κριθάρι	156		X X X X X X X
Βαμβάκι ξερικό ⁽²⁾	124			Βρώμη	157		X X X X X X X
Σουσάμι	125			Βίκος	158		X X X X X X X
Ηλιανθος ⁽³⁾ (ήλιος, λιόδρομος)	126			Λαθούρια	159		X X X X X X X
Σόργο (σκούπα)	127		X X X X X X X	Τεχνητοί λεμιώνες (λιβάδια)	160		X X X X X X X
α) χόρτο	128	X X X		στ) Μλοστανικά - πατάτες			
β) καρπός	129	X X X		Καρπούζια	161		
Αραχίδα (φιστίκι υπόγειο ή αράκινο)	130			Πεπόνια	162		
Σόγια	131			Πατάτες ⁽⁴⁾ ανοίξεως (α)	163		
Ζαχαρότευτλα	132			Πατάτες ⁽⁴⁾ καλοκαιρινές (β)	164		
Κολοκύθες για πασατέμπο ⁽³⁾	133			Πατάτες ⁽⁴⁾ φθινοπώρου και χειμ. (γ)	165		
Πιπεριές Ξερές για κόκκινο πιπέρι ...	134			Γλυκοπατάτες	166		
Λοιπά βιομηχανικά φυτά (λινάρι, καννάβι, κρόκος, λυκίσκος μπύρας κλπ.) ..	135		X X X X X X X	Σύνολο εκτάσεων αροτραίων καλλιεργειών	167		X X X X X X X
Εκτάσεις σε μεταφορά			X X X X X X X	Ποτίστηκαν το 2005	168		X X X X X X X

(1) Όλα τα φασόλια (λευκά, μαυρομάτικα, σμυρνέικα, χαρώνια, γυφτοφάσουλα κλπ.).

(2) Αναγράφεται παραγωγή εμπορεύσιμης ποσότητας καρπού και σύσπορου βαμβακιού.

(3) Αναγράφεται παραγωγή μόνο του σπόρου.

(4) Που συγκομίζονται:

(α) Μάρτιο - Ιούνιο,

(β) Ιούλιο - Σεπτέμβριο,

(γ) Οκτώβριο - Φεβρουάριο.

Το σύνολο και τα ποτιστικά να μεταφερθούν στην ΑΝΑΚΕΦΑΛΑΙΩΣΗ Α5, ερώτημα 1 (σελ. 7)

**A2α. ΓΗ ΛΑΧΑΝΟΚΗΠΩΝ - ΦΥΤΩΡΙΑ - ΣΠΟΡΕΙΑ - ΕΜΠΟΡΙΚΟΙ ΑΝΘΟΚΗΠΟΙ
(ΚΗΠΕΥΤΙΚΗ ΓΗ)**

ΤΥΠΟΣ 8

	Κωδ. αριθ.	Στρέμματα
1. Έκταση γης στην οποία φυτεύθηκαν ή σπάρθηκαν λαχανοκομικά είδη (κήποι, περιβόλια, δενδρόνες, χωράφια), δηλ. η καθαρή έκταση*	800	
2. » φυτωρίων (σπορείων) παραγωγής μόνο φυτωρίων λαχανικών για μεταφύτευση	801	
3. » φυτωρίων καρποφόρων δένδρων για μεταφύτευση	802	
4. » φυτωρίων δασικών δένδρων για μεταφύτευση	803	
5. » φυτωρίων καλλωπιστικών φυτών για μεταφύτευση	804	
6. » φυτωρίων αμερικανικών αμπέλων (μητρικές φυτείες - φυτείες έρριζων μοσχευμάτων)	805	
7. » καπνοσπορείων για χρήση των ίδιων των καλλιεργητών τους ή πώληση φυτωρίων καπνού σε άλλους	806	
8. » εμπορικών ανθοκήπων, παραγωγής ανθέων που κόπτονται ή φυτών ανθέων (υπαίθρια)	807	
9. » θερμοκηπίων κάθε τύπου (ψαθωτά, με πλαστικά καλύμματα, σέρρες κλπ.), για λαχανικά*	808	
10. » θερμοκηπίων κάθε τύπου (ψαθωτά, με πλαστικά καλύμματα, σέρρες κλπ.), για άνθη	809	
Σύνολο όλων των ανωτέρω	810	
Ποτίστηκαν το 2005	811	

**Το σύνολο και τα ποτιστικά να μεταφερθούν στην
ΑΝΑΚΕΦΑΛΑΙΩΣΗ Α5, ερώτημα 2 (σελίδα 7).**

A2β. ΛΑΧΑΝΟΚΟΜΙΚΑ ΕΙΔΗ

Θα αναγραφεί κάθε έκταση, οποιουδήποτε είδους, η οποία μπήκε στην έκταση γης των ερωτημάτων 1 και 9 του τμήματος Α2α (πρώτης, δεύτερης κλπ. καλλιέργειας ή συγκαλλιέργειας, καλλιέργειας κάτω από δένδρα και ελίστορης)

ΤΥΠΟΣ 2

Είδος	Κωδ. αριθ.	Έκταση σε στρέμματα	Παραγωγή που συγκομίσθηκε, σε χιλιόγραμμα	Είδος	Κωδ. αριθ.	Έκταση σε στρέμματα	Παραγωγή που συγκομίσθηκε, σε χιλιόγραμμα
1	2	3	4	1	2	3	4
Λάχανα (μάπες, κραμβολάχανα) ⁽¹⁾	201			Εκτάσεις από μεταφορά			X X X X X X
Κουνουπίδια ⁽¹⁾	202			Τομάτες επιτραπέζιες για νοπή χρήση, υπαίθρου	222		
Σπανάκι	203			Τομάτες επιτραπέζιες για νοπή χρήση, υπό κάλυψη (θερμοκήπια)	223		
Κρεμμυδάκια γλωρά ⁽²⁾	205			Φασολάκια γλωρά ⁽²⁾	224		
Κρεμμύδια ξερά	206			Μπάμιες ποτιστικές	225		
Σέλινα	207			Μπάμιες ξερικές	226		
Σκόρδα: α) γλωρά ⁽²⁾	208			Κολοκυθάκια	227		
β) ξερά	209			Αγγούρια υπαίθρου	228		
Μπιτζέλια γλωρά ⁽²⁾	210			Αγγούρια υπό κάλυψη (θερμοκήπια)	229		
Ραπανάκια	211			Αγγουράκια για τουρσί	230		
Αρακάς: α) γλωρός ⁽²⁾	212			Κολοκύθες	231		
β) ξερός (καρπός)	213			Μελιτζάνες υπαίθρου	232		
Κουκιά γλωρά ⁽²⁾	214			Μελιτζάνες υπό κάλυψη (θερμοκήπια) ..	233		
Παντζάρια (κοκκινογούλια)	215			Πιπεριές γλωρές ⁽²⁾	234		
Μαρούλια	216			Αγκινάρες	235		
Αντίδια και ραδίκια	217			Σπαράγγια	236		
Κοκκάρι	218			Φράουλες (χαμοκέρασα)	237		
Σέσκουλα - σινάπια	219			Αμπελόφυλλα εμπορεύσιμα	238	X X X X	
Καρότα	220			Σύνολο	239		X X X X X X
Τομάτα βιομηχανική	221			Μανιτάρια καλυμένα (έκταση σε τ.μ.)	240		
Εκτάσεις σε μεταφορά			X X X X X X				

(1) Λάχανα και κουνουπίδια, όσα φυτεύθηκαν ή θα φυτευτούν μέχρι το τέλος φθινοπώρου 2005.

(2) Να αναγραφεί η παραγωγή από όλα όσα συγκομίσθηκαν γλωρά, από όλες τις εκτάσεις που σπάρθηκαν με τα είδη αυτά.

* Π.χ. μέσα σε έκταση 500 στρεμμάτων κηπευτικής γης ή θερμοκηπίων είναι δυνατό να καλλιεργήθηκαν για το έτος αυτό 300 στρέμματα πρώιμης τομάτας, 400 στρέμματα όψιμης τομάτας ή 500 στρέμματα λάχανα και κουνουπίδια και 400 στρέμματα κολοκυθάκια κλπ. Στα ερωτήματα Α2α 1 ή 9 θα αναγραφούν 500 στρέμματα έκταση γης, ενώ στα αντίστοιχα είδη του Α2β τμήματος θα περιληφθούν όλες οι εκτάσεις των λαχανοκομικών ειδών, ώστε το σύνολο αυτών να είναι ίσο ή μεγαλύτερο της εκτάσεως γης (κήπων, περιβολιών, δενδρόνων, χωραφιών), στην οποία αυτά φυτεύθηκαν ή σπάρθηκαν.

Είδος δένδρων	Κωδικός αριθμός	Εκτάσεις κανονικών δενδρώνων, σε στρέμματα	Αριθμός δένδρων			Παραγωγή που συγκομίσθηκε, σε χιλιόγραμμα
			Μέσα σε κανονικούς δενδρώνες	Διάσπαρτα ⁽¹⁾	Σε παραγωγική ηλικία	
1	2	3	4	5	6	7
Λεμονιές ⁽²⁾	301					
Πορτοκαλιές ⁽²⁾	302					
Μανταρινιές ⁽²⁾	303					
Νεραντζιές ⁽²⁾	304					
Κιτριές ⁽²⁾	305					
Φραπιές ⁽²⁾	306					
Περγαμοτιές ⁽²⁾	307					
Γκρέιπφρουτ ⁽²⁾	308					
Αχλαδιές	309					
Μηλιές	310					
Βερικοκιές	311					
Ροδακινιές	312					
Κερασιές	313					
Βυσιινιές	314					
Κυδωνιές	315					
Κορομηλιές (μπουονελιές)	316					
Συκιές ⁽³⁾ :						
α) για νοπά σύκα	317					
β) για ξερά σύκα	318					
Δαμασκηγιές ⁽³⁾ :						
α) για νοπά δαμάσκηνα	319					
β) για ξερά δαμάσκηνα	320					
Αμυγδαλιές	321					
Καρυδιές	322					
Λεπτοκαρυές (φουντουκιές)	323					
Φιστικιές	324					
Καστανιές ήμερες	325					
Χαρουπιές ήμερες	326					
Ελαιόδενδρα ⁽³⁾ :						
α) για βρώσιμες ελιές ⁽²⁾	327					
β) για ελιές ελαιοποιήσεως ⁽²⁾	328					
Ακτινίδια	329					
Αβokάντο	330					
Μαστιχόδενδρα	331					
Ροδιές	332					
Μεσπιλιές (μουσμουλιές)	333					
Μπανανιές	334					
Άλλα δένδρα:						
(χουρμαδιές, καναδικές λεύκες, ιτεώνες καλαθοπλεκτικής, κυπαρισσόωνες κλπ.)	335		XXXXX	XXXXX	XXXXX	XXXXXXXX
Σύνολο εκτάσεων	336		XXXXX	XXXXX	XXXXX	XXXXXXXX
Ποτίστηκαν το 2005	337		XXXXX	XXXXX	XXXXX	XXXXXXXX

Το σύνολο εκτάσεων δένδρων και τα ποτιστικά, να μεταφερθούν στην ΑΝΑΚΕΦΑΛΑΙΩΣΗ Α5, ερώτ. 3 (σελίδα 7).

- (1) Για τα διάσπαρτα δένδρα να μην υπολογισθεί έκταση.
(2) Για τα εσπεριδοειδή και τον ελαιόκαρπο, να αναγραφεί η παραγωγή που συγκομίσθηκε και αυτή που υπολογίζεται να συγκομισθεί μέχρι τέλους της περιόδου 2005 - 2006 (ανθοφορίας 2005).
(3) Οι εκτάσεις και τα δένδρα συκιών, δαμασκηγιών και ελιών θα αναγραφούν κατά την κύρια χρήση τους.

<p>A3β. ΣΥΓΚΑΛΛΙΕΡΓΕΙΕΣ ΜΕΣΑ ΣΕ ΚΑΝΟΝΙΚΟΥΣ ΔΕΝΔΡΩΝΕΣ</p> <p>Μέσα στη συνολική έκταση των δενδρώνων της στήλης 4, της προηγούμενης σελίδας 5, κάτω από τα δένδρα, καλλιεργήθηκαν ακόμη κατά το έτος αυτό από τις εκτάσεις των τμημάτων A1 και A2β:</p> <table style="width: 100%; border-collapse: collapse;"> <tr> <td style="width: 80%;">1. Φυτά των αροτραίων καλλιεργειών (σιτάρι, κριθάρι, βαμβάκι κλπ.), σε στρέμματα .</td> <td style="width: 20%; text-align: center; border-right: 1px solid black;">814</td> <td style="border-bottom: 1px solid black; width: 20px;"></td> </tr> <tr> <td>2. Φυτά των λαχανοκομικών ειδών (λάχανα, κουνουπίδια κλπ.), σε στρέμματα</td> <td style="text-align: center; border-right: 1px solid black;">815</td> <td style="border-bottom: 1px solid black;"></td> </tr> </table>	1. Φυτά των αροτραίων καλλιεργειών (σιτάρι, κριθάρι, βαμβάκι κλπ.), σε στρέμματα .	814		2. Φυτά των λαχανοκομικών ειδών (λάχανα, κουνουπίδια κλπ.), σε στρέμματα	815		<p style="text-align: center;">Μόνο για Δημοτικά και Κοινοτικά Διαμερίσματα μέσα στα διοικητικά όρια των οποίων υπάρχουν ελαιοτριβεία</p> <p style="text-align: center;">A3γ. ΠΑΡΑΓΩΓΗ ΕΛΑΙΟΛΑΔΟΥ, ελαιοκομικού έτους 2004 - 2005 (1)</p> <table style="width: 100%; border-collapse: collapse;"> <tr> <td style="width: 80%;">1. Αριθμός ελαιοτριβείων που υπάρχουν και που λειτούργησαν, έστω και μια φορά, κατά την τελευταία πενταετία</td> <td style="width: 10%; text-align: center;">816</td> <td style="border-bottom: 1px solid black; width: 10px;"></td> </tr> <tr> <td>2. Από τα παραπάνω πόσα είναι φυγοκεντρικά</td> <td style="text-align: center;">817</td> <td style="border-bottom: 1px solid black;"></td> </tr> <tr> <td>3. Αριθμός πιεστηρίων των ανωτέρω ελαιοτριβείων</td> <td style="text-align: center;">818</td> <td style="border-bottom: 1px solid black;"></td> </tr> <tr> <td>4. Ποσότητα ελαιολάδου που παρήγαγαν κατά την περίοδο 2004 - 2005 τα ανωτέρω ελαιοτριβεία, σε χιλιόγραμμα</td> <td style="text-align: center;">819</td> <td style="border-bottom: 1px solid black;"></td> </tr> </table>	1. Αριθμός ελαιοτριβείων που υπάρχουν και που λειτούργησαν, έστω και μια φορά, κατά την τελευταία πενταετία	816		2. Από τα παραπάνω πόσα είναι φυγοκεντρικά	817		3. Αριθμός πιεστηρίων των ανωτέρω ελαιοτριβείων	818		4. Ποσότητα ελαιολάδου που παρήγαγαν κατά την περίοδο 2004 - 2005 τα ανωτέρω ελαιοτριβεία, σε χιλιόγραμμα	819	
1. Φυτά των αροτραίων καλλιεργειών (σιτάρι, κριθάρι, βαμβάκι κλπ.), σε στρέμματα .	814																		
2. Φυτά των λαχανοκομικών ειδών (λάχανα, κουνουπίδια κλπ.), σε στρέμματα	815																		
1. Αριθμός ελαιοτριβείων που υπάρχουν και που λειτούργησαν, έστω και μια φορά, κατά την τελευταία πενταετία	816																		
2. Από τα παραπάνω πόσα είναι φυγοκεντρικά	817																		
3. Αριθμός πιεστηρίων των ανωτέρω ελαιοτριβείων	818																		
4. Ποσότητα ελαιολάδου που παρήγαγαν κατά την περίοδο 2004 - 2005 τα ανωτέρω ελαιοτριβεία, σε χιλιόγραμμα	819																		

(1) Αναφέρεται στον ελαιοκαρπο ανθοφορίας έτους 2004. Για την εξεύρεση ολόκληρης της ποσότητας ελαιολάδου, την οποία παρήγαγαν τα ελαιοτριβεία που βρίσκονται μέσα στα διοικητικά όρια του Δημοτικού ή Κοινοτικού Διαμερίσματος, ο Στατιστικός Ανταποκριτής συγκεντρώνει πληροφορίες από τους κατόχους, τους λογιστές ή, στην ανάγκη, από το άλλο προσωπικό των ελαιοτριβείων, μόνο μέχρι το μήνα Αύγουστο του έτους 2005.

A4. ΑΜΠΕΛΟΙ - ΣΤΑΦΙΔΑΜΠΕΛΟΙ

Είδος	Κωδικός αριθμός	Έκταση σε στρέμματα		Παραγωγή σε χιλιόγραμμα:		
		Φυτείες που έγιναν στη διάρκεια του έτους 2005 ⁽¹⁾	Σύνολο αμπελών και σταφιδαμπελών	Ξερών σταφίδων	Σταφυλιών που καταναλώθηκαν ή πωλήθηκαν ως επιτραπέζια	Σταφυλιών που γλευκοποιήθηκαν ή πωλήθηκαν για γλευκοποίηση
1	2	3	4	5	6	7
1. Άμπελοι, κυρίως, για οινοπαραγωγή	401					
2. Άμπελοι, κυρίως, για επιτραπέζια σταφύλια	402					
3. Σταφίδες:						
3.0. Σταφίδα κορινθιακή	403					
3.1. Σταφίδα σουλτανίνα	404					
3.2. Λοιπές σταφίδες (ροζακί, ταχτάς κλπ.)	405					
Σύνολο εκτάσεων	406	X X X X X X X		X X X X X X X	X X X X X X X	X X X X X X X
Ποτιστήκαν το 2005	407	X X X X X X X		X X X X X X X	X X X X X X X	X X X X X X X

Το σύνολο των εκτάσεων της στήλης 4 και τα ποτιστικά να μεταφερθούν στην ΑΝΑΚΕΦΑΛΑΙΩΣΗ Α5, ερώτημα 4 (σελ. 7).

<p>➔ 1. Συνολική ποσότητα μούστου που παράχθηκε στο Δημοτικό ή Κοινοτικό Διαμέρισμα ανεξάρτητα από την ποιότητα των σταφυλιών και το Δημοτικό ή Κοινοτικό Διαμέρισμα προελεύσεώς τους, σε χιλιόγραμμα</p>	820	
--	-----	--

(1) Οι φυτείες, που έγιναν στη διάρκεια του έτους, να περιληφθούν και στη στήλη 4 «Σύνολο αμπελών και σταφιδαμπελών».



ΜΕΡΟΣ ΔΕΥΤΕΡΟ: ΚΤΗΝΟΤΡΟΦΙΑ

ΤΥΠΟΣ 6

Β1. ΑΡΙΘΜΟΣ ΖΩΩΝ ΚΑΘΕ ΗΛΙΚΙΑΣ

που υπάρχουν μέσα στα όρια του Δημοτικού ή Κοινοτικού Διαμερίσματος στις 31 Δεκεμβρίου 2005⁽¹⁾

Είδος	Κωδ. αριθ.	Ζώα, πτηνά και κυψέλες που υπήρχαν στις 31/12/04 (από δελτίο 2004)	Μεταβολές του αριθμού των ζώων κλπ. μέσα στο 2005				Ζώα, πτηνά και κυψέλες που υπήρχαν στις 31/12/05 (3 + 4 + 5 - 6 - 7 = 8)
			Ζώα που προστέθηκαν στο Δημοτικό ή Κοινοτικό διαμέρισμα		Ζώα που έπαψαν να υπάρχουν στο Δημοτικό ή Κοινοτικό διαμέρισμα		
			Ζώα που γεννήθηκαν το 2005 (αρνιά και κασίκια από 1/10/04 έως 30/9/05)	Ζώα που προστέθηκαν από άλλα Δημοτικά ή Κοινοτικά διαμερίσματα ή το εξωτερικό ⁽²⁾	Ζώα που σφάγησαν ή πωλήθηκαν για σφαγή	Ζώα που μετακινήθηκαν σε άλλα Δημοτικά ή Κοινοτικά διαμερίσματα, ψόφησαν κλπ.	
1	2	3	4	5	6	7	8
Έπιοι: α) Άρρενες	601				X X X X X X X		
β) Θήλειες	602				X X X X X X X		
Ημίονοι - Γίνοι (γαϊδουρομούλαρα)	603				X X X X X X X		
Όνοι: α) Άρρενες	604				X X X X X X X		
β) Θήλειες	605				X X X X X X X		
Βοοειδή, δηλαδή μοσχάρια, ταύροι, δαμάλια, αγελάδες, βόδια							
1. Εγχώριων φυλών αβελτίωτα:							
α) Άρρενα	606						
β) Θήλεα	607						
2. Εγχώριων φυλών βελτιωμένα:							
α) Άρρενα	608						
β) Θήλεα	609						
3. Ξενικών φυλών καθαρόαιμα:							
α) Άρρενα	610						
β) Θήλεα	611						
Βοιβάγια: α) Άρρενα	612						
β) Θήλεα	613						
Χοίροι: α) Αναπαραγωγής (γουρουνές και κάπροι επιβάσεως)	614						
β) Κρεοπαραγωγής γενικά	615						
Πρόβατα: α) Οικόσιτα	616						
β) Κοπαδιάρικα	617						
γ) Νομαδικά ⁽³⁾	618						
Αίγες: α) Οικόσιτες	619						
β) Κοπαδιάρικες	620						
γ) Νομαδικές ⁽³⁾	621						
Κουνέλια	622						
Όρνιθες σε συστηματικά πτηνοτροφεία	623						
Όρνιθες χωρικής εκτροφής	624						
Χήνες	625						
Πάπιες	626						
Ινδιάνοι	627						
Στρουθοκάμηλοι	628						
Μέλισσες: α) Σε εγχώριες κυψέλες	629				X X X X X X X		
β) Σε ευρωπαϊκές κυψέλες	630				X X X X X X X		

(1) Το τμήμα αυτό του ερωτηματολογίου (τύπος 6) πρέπει να συμπληρωθεί με προσοχή σε όλες τις στήλες. Τα ζώα της στήλης 3 (αριθμός ζώων που υπήρχαν στο τέλος του 2003), πρέπει απαραίτητα να συμφωνούν με τον αριθμό των ζώων που είχαν γραφεί στη στήλη 8 του περυσινού ερωτηματολογίου (έτους 2004).

(2) Δεν υπολογίζονται τα ζώα που μπήκαν στο Δημοτικό ή Κοινοτικό Διαμέρισμα μόνο για σφαγή.

B2. ΠΑΡΑΓΩΓΗ ΚΤΗΝΟΤΡΟΦΙΚΩΝ ΠΡΟΪΟΝΤΩΝ

ΤΥΠΟΣ 7

B2α. Ζώα γαλακτοφόρα που γέννησαν, ζώα που αομέχτηκαν και παραγωγή γάλακτος, κατά το έτος 2005

Είδος	Κωδ. αιθ.	Αριθμός ζώων που γέννησαν	Αριθμός ζώων που αομέχτηκαν	Μέσος όρος ετήσιας αποδόσεως κατά κεφαλή, σε χιλιόγραμμα ⁽¹⁾	Συνολική παραγωγή γάλακτος, σε χιλιόγραμμα
1	2	3	4	5	6
Αγελάδες: α) Εγχώριες αβελτίωτες	701				
β) Εγχώριες βελτιωμένες	702				
γ) Ξενικές	703				
Βουβάλια	704				
Γουρούνες αναπαραγωγής	705		X X X X X X X	X X X X X X X	X X X X X X X
Πρόβατα: α) Οικόσιτα	706				
β) Κοπαδιάρικα	707				
γ) Νομαδικά ⁽²⁾	708				
Αίγες: α) Οικόσιτες	709				
β) Κοπαδιάρικες	710				
γ) Νομαδικές ⁽²⁾	711				

- (1) Γίνεται υπολογισμός με βάση τις συνολικές ημέρες αομέγατος και τη μέση κατά κεφαλή ημερήσια απόδοση, κατά τη διάρκεια ολόκληρου του έτους.
 (2) Βλέπε την υποσημείωση (3) της προηγούμενης σελίδας.
 (3) Νομαδικά θεωρούνται τα ζώα που μετακινήθηκαν, μέσα στο έτος, στην περιοχή άλλου Δημοτικού ή Κοινοτικού Διαμερίσματος, όπου βρίσκονται οι χειμερινές εγκαταστάσεις τους (χειμαδιά). Τα νομαδικά ζώα, η συνολική γαλακτοπαραγωγή τους, οι γεννήσεις τους, καθώς και η παραγωγή κρέατος από αυτά, θα αναφερθούν μόνο στα Δημοτικά ή Κοινοτικά Διαμερίσματα των χειμερινών εγκαταστάσεών τους (χειμαδιών), δηλαδή εκεί όπου βρίσκονται κατά το τέλος Δεκεμβρίου 2005.

B2β. Αριθμός ζώων που σφάγηκαν και παραγωγή κρέατος από αυτά, κατά το έτος 2005

Είδος	Κωδ. αιθ.	Ζώα που σφάγηκαν μέσα στο Δημοτικό ή Κοινοτικό Διαμέρισμα ⁽¹⁾		Ζώα που σφάγηκαν ή πωλήθηκαν για σφαγή έξω από το Δημοτικό ή Κοινοτικό Διαμέρισμα ⁽¹⁾	
		Αριθμός κεφαλών ⁽²⁾	Βάρος κρέατος, σε χιλ./μια	Αριθμός κεφαλών ⁽²⁾	Βάρος κρέατος, σε χιλ./μια
1	2	3	4	5	6
Αρνιά κάτω του έτους	721				
Κατσίκια κάτω του έτους	722				
Μοσχάρια κάτω του έτους	723				
Μοσχάρια 1 - 2 ετών	724				
Βουβαλίδια μέχρι 2 ετών	725				
Χοιρίδια μέχρι 20 κιλά καθαρό βάρος	726				
Ζυγούρια και πρόβατα	727				
Βιτούλια και αίγες	728				
Δαμάλια, αγελάδες και βόδια	729				
Βουβάλια και βουβαλοδαμάλια	730				
Χοίροι πάνω από 20 κιλά καθαρό βάρος	731				
Κουνέλια	732				
Πουλερικά (εκτός από στρουθοκαμήλους)	733				
Στρουθοκαμήλοι	734				

- (1) Περιλαμβάνονται τα ζώα που εκτράφηκαν στο Δημοτικό ή Κοινοτικό Διαμέρισμα και σφάγηκαν σε αυτό ή πωλήθηκαν για σφαγή έξω από το Δημοτικό ή Κοινοτικό Διαμέρισμα. Βλέπε και σχετικές οδηγίες (Εντυπο ΕΟΠ 2).
 Στα ζώα που σφάγηκαν περιλαμβάνονται και όσα είχαν εισαχθεί από το εξωτερικό για άγρινη και αομότερη σφαγή.
 (2) Το σύνολο των στηλών 3 και 5 του τμήματος B2β πρέπει να συμφωνεί με τη στήλη 6, του τμήματος B1 του δελτίου (ζώα που σφάγηκαν ή πωλήθηκαν για σφαγή έξω από το Δημοτικό ή Κοινοτικό Διαμέρισμα).

B2γ. Παραγωγή άλλων κτηνοτροφικών προϊόντων,
κατά το έτος 2005

ΤΥΠΟΣ 8

Είδος προϊόντος	Κωδ. αριθ.	Ποσότητα, σε χιλ./μια	Είδος προϊόντος	Κωδ. αριθ.	Ποσότητα, σε χιλ./μια
Τυρί μαλακό (φέτα, τελεμές, τουλουμοτύρι) ⁽¹⁾	831		Κουκούλια γλωρά ⁽¹⁾	837	
Τυρί σκληρό ⁽¹⁾	832		Λίπος χοιρινό (γενικά, όπως εξάγεται από τα σφάγια) ⁽¹⁾	838	
Μυζήθρα (γκίζα, βουστίνια, κλοτσούρι) ⁽¹⁾ ..	833		Μαλλιά προβάτων ⁽²⁾	839	
Βούτυρο νοπλό ⁽¹⁾	834		Τρίχες αγών ⁽²⁾	840	
Βούτυρο λειωμένο ⁽¹⁾	835		Μέλι ⁽²⁾	841	
Κρέμα ⁽¹⁾	836		Κερί ⁽²⁾	842	

Είδος προϊόντος	Κωδ. αριθ.	Τεμάχια
Δέρματα νοπλά μικρών ζώων (αγοπροβάτων, χοίρων) ⁽¹⁾	843	
Δέρματα νοπλά μεγάλων ζώων (βοοειδών, βουβάλων) ⁽¹⁾	844	
Αυγά ⁽²⁾ (α Χ β ή 846 Χ 847)	845	
ήτοι:		
α) Όρνιθες που γέννησαν	846	
β) Αυγά που γέννησε καθεμιά ετησίως	847	

(1) Θα αναγραφούν στα Δημοτικά ή Κοινοτικά Διαμερίσματα όπου έχουν παραχθεί τα προϊόντα τυρί, μυζήθρα, βούτυρο, κρέμα, ανεξάρτητα από το είδος του ζώου ή το Δημοτικό ή Κοινοτικό Διαμέρισμα, από το οποίο προέρχεται το γάλα. Το ίδιο θα γίνει για τα γλωρά κουκούλια, το λίπος και τα δέρματα (εκεί όπου σφάγησαν τα ζώα).

(2) Θα αναγραφούν στα Δημοτικά ή Κοινοτικά Διαμερίσματα, όπου βρίσκονται τα ζώα ή οι κυψέλες κατά το τέλος Δεκεμβρίου, τα εξής «λοιπά προϊόντα»: μαλλιά προβάτων, τρίχες αγών, μέλι, κερί και αυγά.

ΜΕΡΟΣ ΤΡΙΤΟ: ΓΕΩΡΓΙΚΑ ΜΗΧΑΝΗΜΑΤΑ (εκτός από τα κρατικά) στις 31 Δεκεμβρίου 2005

Είδος μηχανήματος	Κωδ. αριθ.	Αριθμός	Είδος μηχανήματος	Κωδ. αριθ.	Αριθμός
Διαξονικοί ελκυστήρες (τρακτέρ)	851		Κορυφολόγοι (γάλακτος)	862	
Μονοαξονικοί ελκυστήρες (μονοαξονικά ή δίτροχα τρακτέρ, σκαπτικές φρέζες, μοτοσκαπτικά, μικρά υνιοφόρα κλπ.) ...	852		Αντλίες αρδεύσεων:		
Θεριζοαλωνιστικές μηχανές (κομπίνες)	853		α) Πετρελαιοκίνητες	863	
Απλές θεριστικές μηχανές κάθε τύπου (αυτοδυναμικές και μη)	854		β) Βενζινοκίνητες	864	
Αλωνιστικές μηχανές κάθε τύπου	855		γ) Ηλεκτροκίνητες	865	
Απλές χορτοσυλλεκτικές μηχανές	856		δ) Άλλες αντλίες (ατμοκίνητες, ανεμοκίνητες, ζωοκίνητες κλπ.) και μαγναποπύργαδα	866	
Βαμβακοσυλλεκτικές	857		Συγκροτήματα τεχνητής βροχής (οι αντλίες θα περιληφθούν στα ερωτήματα 863, 864 και 865)	867	
Τευτλοεξαγωγείς	858		Αυτοκινούμενοι μεγάλοι εκτοξευτήρες (κανονάκια)	868	
Κλαδευτικά μηχανήματα (βενζινοπρίονα) ...	859		Συγκροτήματα άρδευσης με σταγόνες (οι αντλίες τους θα περιληφθούν στα ερωτήματα 863, 864 και 865)	869	
Εκκοκκιστές αραβοσίτου	860				
Αρμεχτικές μηχανές κάθε τύπου	861				

Είδος μηχανήματος	Κωδ. αριθ.	Αριθμός
Εκκολαπτικές μηχανές	870	
Σπαρτικές μηχανές σίτου	871	
Σπαρτικές μηχανές βαμβακιού, αραβοσίτου, φασολιών κλπ.	872	
Σιτοδιαλογείς (τριέρι)	873	
Μηχανοκίνητοι ψεαστήρες υψηλής πίεσης ..	874	
Μηχανοκίνητοι ψεαστήρες επινώτιοι	875	
Μηχανοκίνητοι ψεαστήρες γραμμικών καλλιέργειών	876	
Μηχανοκίνητοι θειωτήρες	877	
Μηχανές αρμαθιάσματος καπνού	878	

ΜΕΡΟΣ ΤΕΤΑΡΤΟ: ΑΛΙΕΙΑ

ΤΥΠΟΣ 9

Δα. ΑΛΙΕΙΑ ΕΣΩΤΕΡΙΚΩΝ ΥΔΑΤΩΝ, δηλαδή:

από λίμνες, ποτάμια, ρυάκια, ιχθυοκαλλιέργειες, καθώς και από ιχθυοτροφεία υφάλμυρων υδάτων

	Κωδ. αιθ.	Αριθμός ή ποσότητα, σε χιλ/μια
1. Αλιείς και εκτροφείς αλιευμάτων ⁽¹⁾ που κατοικούν μέσα στο Δημοτικό ή Κοινοτικό Διαμέρισμα, ανεξάρτητα από το μέρος όπου αλιεύουν	900	
2. Από τους ανωτέρω, πόσοι είναι ερασιτέχνες (για αυτοκατανάλωση, έστω και αν μερικές φορές πωλούν μικροποσότητες) . . .	901	
3. Πόσα αλιευτικά σκάφη ή λέμβοι κάθε κατηγορίας χρησιμοποιούνται από όλους τους αλιείς	902	
4. Πόσα από τα ανωτέρω σκάφη ή λέμβους ανήκουν σε ερασιτέχνες του κωδικού 901	903	
5. Από τα επαγγελματικά σκάφη ή λέμβους (902 μείον 903), πόσα είναι μηχανοκίνητα	904	
6. Ποσότητες αλιευμάτων ⁽¹⁾ , κατά υπολογισμό, που αλιεύθηκαν από όλους τους ανωτέρω (900) αλιείς καθόλο το έτος 2005:		
α) Πέστρες	905	
β) Κυπρίνοι (γριβάδια)	906	
γ) Ψάρια υφάλμυρων υδάτων	907	
δ) Ψάρια λοιπών κατηγοριών	908	
Σύνολο ψαριών	909	

Δβ. ΠΑΡΑΚΤΙΑ ΘΑΛΑΣΣΙΑ ΑΛΙΕΙΑ, με κωπήλατες λέμβους (χωρίς μηχανή κινήσεως)

	Κωδ. αιθ.	Αριθμός ή ποσότητα, σε χιλ/μια
1. Αλιείς αλιευμάτων ⁽¹⁾ που κατοικούν μέσα στο Δημοτικό ή Κοινοτικό Διαμέρισμα, ανεξάρτητα από το μέρος όπου αλιεύουν (με λέμβους)	920	
2. Πόσοι από τους ανωτέρω είναι ερασιτέχνες (για αυτοκατανάλωση, έστω και αν μερικές φορές πωλούν μικροποσότητες) . . .	921	
3. Πόσα αλιευτικά σκάφη (κωπήλατες λέμβοι) χρησιμοποιούνται από όλους τους αλιείς	922	
4. Πόσα από τα ανωτέρω σκάφη (λέμβους) ανήκουν σε ερασιτέχνες (του κωδικού 921)	923	
6. Ποσότητες αλιευμάτων ⁽¹⁾ , κατά υπολογισμό, που αλιεύθηκαν από όλους τους ανωτέρω (920) αλιείς, καθόλο το έτος 2005 . . .	924	

Δγ. ΜΗΧΑΝΟΚΙΝΗΤΑ ΕΠΑΓΓΕΛΜΑΤΙΚΑ ΣΚΑΦΗ ΘΑΛΑΣΣΙΑΣ ΑΛΙΕΙΑΣ με μηχανή κινήσεως μέχρι και 19 ίππων (HP)

	Κωδ. αιθ.	Αριθμός ή ποσότητα, σε χιλ/μια
1. Μηχανοκίνητα επαγγελματικά αλιευτικά σκάφη παράκτιας θαλάσσιας αλιείας με μηχανή κινήσεως μέχρι και 19 ίππων (HP), που ανήκουν σε κατοίκους του Δημοτικού ή Κοινοτικού Διαμερίσματος ανεξάρτητα από το λιμένα νηολογίου, το λιμένα εξομής ή το μέρος, όπου αυτά αλιεύουν	930	
2. Ποσότητες αλιευμάτων ⁽¹⁾ , κατά υπολογισμό, που εκφορτώθηκαν από τα ανωτέρω σκάφη (930), καθόλο το έτος 2005, ανεξάρτητα από την περιοχή αλιείας	931	

(1) Αλιεύματα είναι οι ιχθύες, τα κεφαλόποδα, τα μαλάκια και τα οστρακοειδή.



ΜΕΡΟΣ ΠΕΜΠΤΟ: ΒΙΟΛΟΓΙΚΗ ΓΕΩΡΓΙΑ

Βιολογική γεωργία είναι η μετατροπή συμβατικών καλλιέργειών που γίνεται με τη χρήση μεθόδων φιλικών προς το περιβάλλον, όπως αυτές καθορίζονται από το βασικό Κανονισμό (ΕΟΚ) 2092/91 και τις τροποποιήσεις του.

Οι εκτάσεις που θα αναγραφούν σε όλα τα επόμενα ερωτήματα, πρέπει να είναι μέρος των εκτάσεων που έχουν αναγραφεί στα αντίστοιχα ερωτήματα των Κεφαλαίων Α1, Α2, Α3 και Α4 του Πρώτου Μέρους (ΓΕΩΡΓΙΑ) του ερωτηματολογίου

Ε1. ΑΡΟΤΡΑΙΕΣ ΚΑΛΛΙΕΡΓΕΙΕΣ

ΤΥΠΟΣ 1

Αναγράφεται το είδος καλλιέργειας, ο αντίστοιχος κωδικός, όπως είναι προκωδικογραφημένος στο πρώτο μέρος του παρόντος ερωτηματολογίου με την προσθήκη του δείκτη (1), καθώς και κάθε έκταση και κάθε παραγωγή που συγκομίσθηκε (πρώτης, δεύτερης κλπ. «επίσπορης» καλλιέργειας, συγκαλλιέργειας ή καλλιέργειας κάτω από δένδρα), π.χ. είδος βαμβάκι, κωδ. 123 (1)

Είδος	Κωδ. αριθ.	Έκταση σε στρέμματα	Παραγωγή που συγκομίσθηκε, σε χιλιόγραμμα	Είδος	Κωδ. αριθ.	Έκταση σε στρέμματα	Παραγωγή που συγκομίσθηκε, σε χιλιόγραμμα
1	2	3	4	1	2	3	4
				Από μεταφορά	XXX		
				Σύνολο εκτάσεων	167 (1)		XXXXXXXXXX
Σε μεταφορά	XXX		XXXXXXXXXX	Ποτίστηκαν το 2005	168 (1)		XXXXXXXXXX

Ε2. ΛΑΧΑΝΟΚΟΜΙΚΑ ΕΙΔΗ

ΤΥΠΟΣ 2

Θα αναγραφεί κάθε έκταση και παραγωγή οποιουδήποτε είδους (πρώτης, δεύτερης κλπ. καλλιέργειας, καλλιέργειας κάτω από δένδρα και επίσπορης)

Είδος	Κωδ. αριθ.	Έκταση σε στρέμματα	Παραγωγή που συγκομίσθηκε, σε χιλιόγραμμα	Είδος	Κωδ. αριθ.	Έκταση σε στρέμματα	Παραγωγή που συγκομίσθηκε, σε χιλιόγραμμα
1	2	3	4	1	2	3	4
				Από μεταφορά	XXX		
				Σύνολο εκτάσεων	239(1)		XXXXXXXXXX
Σε μεταφορά	XXX		XXXXXXXXXX				

ΠΑΡΑΤΗΡΗΣΗ: Ο δείκτης (1) χαρακτηρίζει τη **βιολογική γεωργία** και **κτηνοτροφία**. Ως εκ τούτου στη στήλη 2 κωδικογραφείται ο αντίστοιχος κωδικός, όπως είναι προκωδικογραφημένος στο πρώτο μέρος του παρόντος ερωτηματολογίου, με την προσθήκη του δείκτη (1), π.χ. βαμβάκι κωδ. 123, στο πρώτο μέρος, ενώ εδώ 123 (1), ή πρόβατα οικίσσιτα κωδ. 616, στο δεύτερο μέρος του δελτίου, ενώ στο έκτο μέρος, βιολογική κτηνοτροφία 616 (1).

ΤΥΠΟΣ 3

Ε3. ΔΕΝΔΡΩΔΕΙΣ ΚΑΛΛΙΕΡΓΕΙΕΣ

Είδος δένδρων	Κωδ. αριθ.	Εκτάσεις κανονικών δενδρώνων σε στρέμματα	Αριθμός δένδρων			Παραγωγή που συγχομίσθησε, σε χιλιόγραμμα
			Μέσα σε κανονικούς δενδρώνες	Διάσπαρτα	Σε παραγωγική ηλικία	
1	2	3	4	5	6	7
Σύνολο εκτάσεων	336 (1)		XXXXXXXXXX	XXXXXXXXXX	XXXXXXXXXX	XXXXXXXXXX
Ποτίστηκαν το 2005	337 (1)		XXXXXXXXXX	XXXXXXXXXX	XXXXXXXXXX	XXXXXXXXXX

ΤΥΠΟΣ 4

Ε4. ΑΜΠΕΛΟΙ - ΣΤΑΦΙΔΑΜΠΕΛΟΙ

Είδος	Κωδ. αριθ.	Έκταση σε στρέμματα		Παραγωγή σε χιλιόγραμμα:		
		Φυτείες που έγιναν στη διάρκεια του έτους 2005	Σύνολο αμπέλων και σταφιδαμπέλων	Ξερών σταφίδων	Σταφυλιών που καταναλώθηκαν ή πωλήθηκαν ως επιτραπέζια	Σταφυλιών που γλευκοποιήθηκαν ή πωλήθηκαν για γλευκοποίηση
1	2	3	4	5	6	7
Σύνολο εκτάσεων	406 (1)	XXXXXXXXXX		XXXXXXXXXX	XXXXXXXXXX	XXXXXXXXXX
Ποτίστηκαν το 2005	407 (1)	XXXXXXXXXX		XXXXXXXXXX	XXXXXXXXXX	XXXXXXXXXX

ΤΥΠΟΣ 8

ΕΛΑΙΟΛΑΔΟ 2004-2005

ΜΟΥΣΤΟΣ

Μόνο για Δημοτικά και Κοινοτικά Διαμερίσματα μέσα στα διοικητικά όρια των οποίων υπάρχουν ελαιοτριβεία		Συνολική ποσότητα μούστου που παράχθηκε στο Δημοτικό ή Κοινοτικό Διαμέρισμα ανεξάρτητα από την ποικιλία των σταφυλιών και το Δημοτικό ή Κοινοτικό Διαμέρισμα προελεύσεώς τους	
Ποσότητα ελαιολάδου, σε χιλιόγραμμα	Κωδ. αριθ. 819 (1)	Ποσότητα μούστου, σε χιλιόγραμμα	Κωδ. αριθ. 820 (1)
.....

ΜΕΡΟΣ ΕΚΤΟ: ΒΙΟΛΟΓΙΚΗ ΚΤΗΝΟΤΡΟΦΙΑ

Βιολογική κτηνοτροφία είναι η εκτροφή ζώων, όπως αυτή καθορίζεται από το βασικό Κανονισμό (ΕΟΚ) 2092/91 και τις τροποποιήσεις του.

Ο αριθμός των ζώων, που θα αναγραφεί σε όλα τα επόμενα ερωτήματα, πρέπει να είναι μέρος του αριθμού των ζώων που έχουν αναγραφεί στα αντίστοιχα ερωτήματα του Κεφαλαίου Β1, Β2 του δεύτερου μέρους (ΚΤΗΝΟΤΡΟΦΙΑ) του ερωτηματολογίου

ΣΤ1. ΑΡΙΘΜΟΣ ΖΩΩΝ ΚΑΘΕ ΗΛΙΚΙΑΣ

ΤΥΠΟΣ 6

που υπάρχουν μέσα στα όρια του Δημοτικού ή Κοινοτικού Διαμερίσματος στις 31 Δεκεμβρίου 2005

Είδος	Κωδ. αριθ.	Ζώα, πτηνά και κυψέλες που υπήρχαν στις 31/12/04 (από δελτίο 2004)	Μεταβολές του αριθμού των ζώων κλπ. μέσα στο 2005				Ζώα, πτηνά και κυψέλες που υπήρχαν στις 31/12/05 (3+4+5-6-7=8)
			Ζώα που προστέθηκαν στο Δημοτικό ή Κοινοτικό Διαμέρισμα		Ζώα που έπαψαν να υπάρχουν στο Δημοτικό ή Κοινοτικό Διαμέρισμα		
			Ζώα που γεννήθηκαν το 2005 (αρνιά και κατσίκια από 1/10/04 έως 30/9/05)	Ζώα που προστέθηκαν από άλλα Δημοτικά ή Κοινοτικά Διαμερίσματα, ή το εξωτερικό	Ζώα που σφάγησαν ή πωλήθηκαν για σφαγή	Ζώα που μετακινήθηκαν σε άλλα Δημοτικά ή Κοινοτικά Διαμερίσματα, ψόφησαν κλπ.	
1	2	3	4	5	6	7	8

ΣΤ2. ΠΑΡΑΓΩΓΗ ΚΤΗΝΟΤΡΟΦΙΚΩΝ ΠΡΟΪΟΝΤΩΝ

ΤΥΠΟΣ 7

ΣΤ2α. Ζώα γαλακτοφόρα που γέννησαν, ζώα που αμείχτηκαν και παραγωγή γάλακτος, κατά το έτος 2005

Είδος	Κωδ. αριθ.	Αριθμός ζώων που γέννησαν	Αριθμός ζώων που αμείχτηκαν	Μέσος όρος ετήσιος αποδόσεως κατά κεφαλή, σε χιλιόγραμμα	Συνολική παραγωγή γάλακτος, σε χιλιόγραμμα
1	2	3	4	5	6

ΣΤ2β. Αριθμός ζώων που σφάγησαν και παραγωγή κρέατος από αυτά, κατά το έτος 2005

Είδος	Κωδ. αριθ.	Ζώα που σφάγησαν μέσα στο Δημοτικό ή Κοινοτικό Διαμέρισμα		Ζώα που σφάγησαν ή πωλήθηκαν για σφαγή έξω από το Δημοτικό ή Κοινοτικό Διαμέρισμα	
		Αριθμός κεφαλών	Βάρος κρέατος σε χιλιόγραμμα	Αριθμός κεφαλών	Βάρος κρέατος σε χιλιόγραμμα
1	2	3	4	5	6

ΤΥΠΟΣ 8

ΣΤγ. Παραγωγή άλλων κτηνοτροφικών προϊόντων, κατά το έτος 2005

Είδος	Κωδ. αριθ.	Ποσότητα σε χιλιόγραμμα	Είδος	Κωδ. αριθ.	Ποσότητα σε χιλιόγραμμα
1	2	3	1	2	3

(1) Βλέπε παρατήρηση σελίδας 12.

Μονογραφές του Αγροφύλακα και των Ελεγκτών

Αγροφύλακα	Προϊσταμένου Υπηρεσίας Στατιστικής	Ελεγκτού Διευθύνσεως Γεωργίας	Υπαλλήλων Τμήματος Ετήσιων Στατιστικών Γεωργίας – Κτηνοτροφίας και Στατιστικών Αλιείας

Βεβαιώνεται ότι το παρόν έντυπο συμπληρώθηκε από το Στατιστικό Ανταποκριτή και ελέγχθηκε για την ορθή συμπλήρωσή του.

ΘΕΩΡΗΘΗΚΕ _____ 2006
_____ 2006 (τόπος) _____ 2006 (ημερομηνία)
Ο Στατιστικός Ανταποκριτής
Ο Διευθυντής Γεωργίας (Υπογραφή) _____ (Υπογραφή) _____
(Όνοματεπώνυμο) _____ (Όνοματεπώνυμο) _____

ΠΑΡΑΤΗΡΗΣΕΙΣ

Να καταχωρηθούν οπωσδήποτε κάθε φύσεως και μορφής παρατηρήσεις πάνω σε όλα τα σημεία του Ερωτηματολογίου και για τη διαδικασία της έρευνας (συλλογή στοιχείων, έλεγχοι, διορθώσεις κλπ.)

1. ΣΤΑΤΙΣΤΙΚΟΥ ΑΝΤΑΠΟΚΡΙΤΗ

2. ΓΕΩΠΟΝΟΥ ΤΟΥ ΤΟΜΕΑ (όταν γίνεται η εργασία ενημερώσεως)

3. ΕΛΕΓΚΤΩΝ (Προϊσταμένου Υ.Σ.Ν. και αρμόδιου Γεωπόνου στη Δ/ση Γεωργίας του Νομού)

4. ΕΛΕΓΚΤΩΝ ΤΟΥ ΤΜΗΜΑΤΟΣ ΕΤΗΣΙΩΝ ΣΤΑΤΙΣΤΙΚΩΝ ΓΕΩΡΓΙΑΣ – ΚΤΗΝΟΤΡΟΦΙΑΣ ΚΑΙ ΣΤΑΤΙΣΤΙΚΩΝ ΑΛΙΕΙΑΣ







τιμή: 15,00€ [εξωτερικού: 26,00€] / price: 15,00€ [abroad: 26,00€]