

ΣΤΑΤΙΣΤΙΚΕΣ ΠΡΩΤΟΓΕΝΟΥΣ ΤΟΜΕΑ / *PRIMARY SECTOR STATISTICS*

Γ Ε Ω Ρ Γ Ι Κ Η  
Σ Τ Α Τ Ι Σ Τ Ι Κ Η  
Τ Η Σ Ε Λ Λ Α Δ Ο Σ

*A G R I C U L T U R E  
S T A T I S T I C S  
O F G R E E C E*

στοιχεία • *data* | 2 0 0 4

ΕΘΝΙΚΗ ΣΤΑΤΙΣΤΙΚΗ ΥΠΗΡΕΣΙΑ ΤΗΣ ΕΛΛΑΔΟΣ / *NATIONAL STATISTICAL SERVICE OF GREECE*  
ΠΕΙΡΑΙΑΣ / *PIREAS* 2009 • ISSN 0065-4574

# ΓΕΩΡΓΙΚΗ ΣΤΑΤΙΣΤΙΚΗ ΤΗΣ ΕΛΛΑΔΟΣ ΕΤΟΥΣ 2004

Εκτάσεις καλλιεργειών. Ποτιστικές καλλιέργειες, κατά κατηγορίες.  
Αριθμός δένδρων και γεωργικών μηχανημάτων  
Γεωργική και κτηνοτροφική παραγωγή. Αριθμός ζώων.  
Παραγωγή μερικών δασικών προϊόντων  
Αλιεία εσωτερικών υδάτων και σκάφη παράκτιας αλιείας  
(Κωπήλατες λέμβοι και σκάφη με κινητήρια μηχανή 19 HP και κάτω)

## AGRICULTURAL STATISTICS OF GREECE YEAR 2004

Cultivated areas. Irrigated crops, by categories.  
Number of trees and agricultural machinery  
Crop and livestock production. Number of domesticated animals.  
Production of certain forest products  
Inland and inshore fishing by rowing boats  
and motor propelled vessels of 19 HP or less



ISSN 0065 – 4574



## ΠΡΟΛΟΓΟΣ

Η Γενική Γραμματεία της Εθνικής Στατιστικής Υπηρεσίας της Ελλάδος διενεργεί κάθε χρόνο, από το 1961, ενιαία έρευνα στους κλάδους της γεωργίας, της κτηνοτροφίας και των δασών, με τη συνδρομή των κεντρικών και περιφερειακών Υπηρεσιών Γεωργίας. Η έρευνα αυτή, από το έτος 1968, διεξάγεται σε δύο φάσεις. Η πρώτη φάση αναφέρεται στις εκτάσεις των καλλιεργειών, σε όσες από αυτές ποτίστηκαν και στον αριθμό των καρποφόρων δένδρων, ενώ η δεύτερη καλύπτει τη γεωργική, την κτηνοτροφική και τη δασική παραγωγή, το ζωικό κεφάλαιο και τον αριθμό των γεωργικών μηχανημάτων.

Τα αποτελέσματα και των δύο αυτών φάσεων εμφανίζονται, από το 1963, σε ενιαίο τεύχος. Στο παρόν τεύχος δίνονται τα αποτελέσματα του έτους 2004, συγκριτικοί πίνακες αποτελεσμάτων και μέσες ετήσιες σταθμισμένες τιμές παραγωγών από την πώληση γεωργικών προϊόντων, για την τελευταία τριετία. Περιλαμβάνονται, επίσης, διαγράμματα που εμφανίζουν τις τάσεις των κυριότερων προϊόντων.

Επίσης, διενεργείται ειδική μηνιαία έρευνα για τον κλάδο της αλιείας. Τα αποτελέσματα της έρευνας αυτής δημοσιεύονται σε χωριστό ετήσιο τεύχος, ενώ στο παρόν δημοσίευμα καταχωρούνται, από το έτος 1975, στοιχεία αλιείας εσωτερικών υδάτων της Χώρας, καθώς και στοιχεία της παράκτιας αλιείας με λέμβους ή με μηχανοκίνητα σκάφη ιπποδύναμης 19 HP και κάτω.


Ελπίζουμε ότι τα στοιχεία που περιλαμβάνονται σε αυτήν την έκδοση θα φανούν χρήσιμα στις αρμόδιες Κρατικές Υπηρεσίες, καθώς και σε κάθε μελετητή του τομέα της Γεωργίας.

Τέλος, η Γ.Γ. ΕΣΥΕ εκφράζει τις ευχαριστίες της προς όλους όσους συνέβαλαν, με τη συνεργασία τους, στην παρουσίαση του τεύχους αυτού.

Πειραιάς, 2009

ΕΜΜΑΝΟΥΗΛ ΚΟΝΤΟΠΥΡΑΚΗΣ

Γενικός Γραμματέας  
της Εθνικής Στατιστικής Υπηρεσίας  
της Ελλάδος



## P R E F A C E

*Since 1961 the General Secretariat of the National Statistical Service of Greece has been carrying out an annual survey on agriculture, livestock and forestry. The survey is conducted in two phases since the year 1968. The first phase pertains to crop areas, irrigated agricultural land and number of fruit trees. The second phase pertains to agricultural, livestock and forestry production, livestock capital and agricultural machinery.*

*Starting with the year 1963, the results of both phases appear in one publication. This issue presents the results of the 2004 survey, comparative tables of results, annual average weighted prices of the producers from the sale of the agricultural products for the last three years and also diagrams presenting the tendencies of the main products.*

*Besides, the NSSG conducts a special monthly survey on fishing. The results of this survey appear in a separate annual publication, while the present issue includes data on inland and inshore fishing by boats or motor propelled vessels of 19 HP or less.*

*We hope that the data included herein will prove useful both to the competent State Services as well as to the researchers of the agricultural sector.*

*The NSSG renders its warm thanks to all those who contributed to the presentation of this issue.*

*Pireas, 2009*

*EMANUEL KONTOPIRAKIS Ph.D.*

*Secretary General  
of the National Statistical Service  
of Greece*



## ΠΙΝΑΚΑΣ ΠΕΡΙΕΧΟΜΕΝΩΝ—TABLE OF CONTENTS

	Σελίδα Page	
Πρόλογος .....	5, 7	Preface
Εισαγωγή .....	13	Introduction
<b>Α' ΓΕΩΡΓΙΑ</b>		<b>A. AGRICULTURE</b>
Πίνακες		Tables
<b>I. ΓΕΝΙΚΟΙ ΣΥΓΚΡΙΤΙΚΟΙ ΠΙΝΑΚΕΣ</b>		<b>I. GENERAL COMPARATIVE TABLES</b>
1. Εκτάσεις καλλιεργειών και όσες από αυτές ποτίστηκαν, κατά κατηγορίες, με διάκριση ομάδων πεδινών, ημιορεινών και ορεινών δημοτικών/κοινοτικών διαμερισμάτων: 2002 – 2004	17	1. Crop areas and areas irrigated thereof, by categories and groups of level, semi-mountainous and mountainous municipal/communal departments: 2002 – 2004
2. Αροτραίες καλλιέργειες, κατά ομάδες πεδινών, ημιορεινών και ορεινών δημοτικών/κοινοτικών διαμερισμάτων: 2002 – 2004	18	2. Crops on arable land, by groups of level, semi-mountainous and mountainous municipal/communal departments: 2002 – 2004
3α. Λαχανικά, κατά ομάδες πεδινών, ημιορεινών και ορεινών δημοτικών/κοινοτικών διαμερισμάτων: 2002 – 2004	24	3α. Vegetables, by groups of level, semi-mountainous and mountainous municipal/communal departments: 2002 – 2004
3β. Κηπευτική γη και λοιπές κηπευτικές καλλιέργειες, κατά ομάδες πεδινών, ημιορεινών και ορεινών δημοτικών/κοινοτικών διαμερισμάτων: 2002 – 2004	26	3β. Garden area and other garden crops, by groups of level, semi-mountainous and mountainous municipal/communal departments: 2002 – 2004
4. Αμπέλια και σταφιδάμπελα, κατά ομάδες πεδινών, ημιορεινών και ορεινών δημοτικών/κοινοτικών διαμερισμάτων: 2002 – 2004	27	4. Vines (grapes and raisins), by groups of level, semi-mountainous and mountainous municipal/communal departments: 2002 – 2004
5. Δενδρώδεις καλλιέργειες, κατά ομάδες πεδινών, ημιορεινών και ορεινών δημοτικών/κοινοτικών διαμερισμάτων: 2002 – 2004	28	5. Tree crops, by groups of level, semi-mountainous and mountainous municipal/communal departments: 2002 – 2004
6. Εκτάσεις που ποτίστηκαν, κατά κατηγορίες καλλιεργειών και ομάδες πεδινών, ημιορεινών και ορεινών δημοτικών/κοινοτικών διαμερισμάτων: 2002 – 2004	34	6. Irrigated areas, by category of crops and groups of level, semi-mountainous and mountainous municipal/communal departments: 2002 – 2004
7. Δευτερογενή γεωργικά προϊόντα, κατά ομάδες πεδινών, ημιορεινών και ορεινών δημοτικών/κοινοτικών διαμερισμάτων: 2002 – 2004	34	7. Selected agricultural by-products, by groups of level, semi-mountainous and mountainous municipal/communal departments: 2002 – 2004
8. Αριθμός γεωργικών μηχανημάτων σε λειτουργία, κατά ομάδες πεδινών, ημιορεινών και ορεινών δημοτικών/κοινοτικών διαμερισμάτων: 2002 – 2004	35	8. Number of operating agricultural machinery, by groups of level, semi-mountainous and mountainous municipal/communal departments: 2002 – 2004
<b>II. ΑΝΑΛΥΤΙΚΟΙ ΠΙΝΑΚΕΣ</b>		<b>II. ANALYTICAL TABLES</b>
<b>1. Κατηγορίες εκτάσεων</b>		<b>1. Categories of crop areas</b>
1α. Εκτάσεις καλλιεργειών και αγράναυσης, κατά κατηγορίες, γεωγραφικό διαμέρισμα και νομό: 2004	37	1α. Crop areas and fallow land, by categories, geographic region and department: 2004
<b>2. Αροτραίες καλλιέργειες</b>		<b>2. Crops on arable land</b>
2α. Σιτηρά για καρπό. Εκτάσεις και παραγωγή, κατά γεωγραφικό διαμέρισμα και νομό: 2004	38	2α. Cereals for grain. Areas and production, by geographic region and department: 2004
2β. Βρώσιμα όσπρια. Εκτάσεις και παραγωγή, κατά γεωγραφικό διαμέρισμα και νομό: 2004	42	2β. Edible pulse. Areas and production, by geographic region and department: 2004
2γ. Κτηνοτροφικά όσπρια. Εκτάσεις και παραγωγή, κατά γεωγραφικό διαμέρισμα και νομό: 2004	44	2γ. Fodder seeds. Areas and production, by geographic region and department: 2004
2δ. Βιομηχανικά φυτά. Εκτάσεις και παραγωγή, κατά γεωγραφικό διαμέρισμα και νομό: 2004	46	2δ. Industrial plants. Areas and production, by geographic region and department: 2004

Πίνακες	Σελίδα Page	Tables
2ε. Κτηνοτροφικά φυτά για σανό. Εκτάσεις και παραγωγή, κατά γεωγραφικό διαμέρισμα και νομό: 2004	50	2e. Fodder plants for hay. Areas and production, by geographic region and department: 2004
2στ. Κτηνοτροφικά φυτά για χλωρό χόρτο και ριζώματα. Εκτάσεις και παραγωγή, κατά γεωγραφικό διαμέρισμα και νομό: 2004	52	2f. Fodder plants for green feed and roots. Areas and production, by geographic region and department: 2004
2ζ. Κτηνοτροφικά φυτά για γρασίδια. Εκτάσεις, κατά γεωγραφικό διαμέρισμα και νομό: 2004	53	2g. Fodder plants for grazing. Areas, by geographic region and department: 2004
2η. Πεπονοειδή και πατάτες. Εκτάσεις και παραγωγή, κατά γεωγραφικό διαμέρισμα και νομό: 2004	54	2h. Melons, watermelons and potatoes. Areas and production, by geographic region and department: 2004
<b>3. Λαχανικά και κηπευτική γη</b>		
3α. Λαχανικά. Εκτάσεις και παραγωγή, κατά γεωγραφικό διαμέρισμα και νομό: 2004	56	3a. Vegetables. Areas and production, by geographic region and department: 2004
3β. Κηπευτική γη. Εκτάσεις γης λαχανόκηπων και αγρών που φυτεύτηκαν με λαχανικά και λοιπές κηπευτικές καλλιέργειες, κατά γεωγραφικό διαμέρισμα και νομό: 2004	62	3b. Garden area. Areas of vegetable gardens and fields under vegetables and other garden crops, by geographic region and department: 2004
<b>4. Αμπέλια και σταφιδάμπελα</b>		
4α. Εκτάσεις και παραγωγή, κατά γεωγραφικό διαμέρισμα και νομό: 2004	64	4a. Areas and production, by geographic region and department: 2004
<b>5. Δενδρώδεις καλλιέργειες</b>		
5α. Εκτάσεις συνεχών (κανονικών) δενδρώνων, κατά γεωγραφικό διαμέρισμα και νομό: 2004	68	5a. Areas of compact plantations, by geographic region and department: 2004
5β. Αριθμός δένδρων και δενδροκομική παραγωγή των κυριότερων δενδρώδων καλλιέργειών, κατά γεωγραφικό διαμέρισμα και νομό: 2004	70	5b. Number of trees and tree production for principal tree cultivations, by geographic region and department: 2004
<b>6. Ποτιστικές εκτάσεις</b>		
6α. Ποτιστικές εκτάσεις, κατά κατηγορίες καλλιέργειών, γεωγραφικό διαμέρισμα και νομό: 2004	78	6a. Irrigated areas, by category of crops, geographic region and department: 2004
<b>7. Δευτερογενή γεωργικά προϊόντα</b>		
7α. Παραγωγή μερικών δευτερογενών προϊόντων, κατά γεωγραφικό διαμέρισμα και νομό: 2004	79	7a. Production of other by-products, by geographic region and department: 2004
<b>8. Γεωργικά μηχανήματα</b>		
8α. Αριθμός γεωργικών μηχανημάτων σε λειτουργία, κατά γεωγραφικό διαμέρισμα και νομό: 2004	80	8a. Number of operating agricultural machinery, by geographic region and department: 2004
<b>Β΄ ΚΤΗΝΟΤΡΟΦΙΑ</b>		
ΖΩΙΚΟ ΚΕΦΑΛΑΙΟ ΚΑΙ ΚΤΗΝΟΤΡΟΦΙΚΗ ΠΑΡΑΓΩΓΗ		
<b>I. ΓΕΝΙΚΟΙ ΣΥΓΚΡΙΤΙΚΟΙ ΠΙΝΑΚΕΣ</b>		
1. Υπάρχοντα ζώα την 31η Δεκεμβρίου (όλων των ηλικιών), με διάκριση ομάδων πεδινών, ημιορεινών και ορεινών δημοτικών/κοινοτικών διαμερισμάτων: 2002 – 2004	86	1. Animals of all ages on 31st December, by level, semi-mountainous and mountainous municipal/communal departments: 2002 – 2004
2. Ζώα που γεννήθηκαν κατά τα έτη 2002 – 2004 (αρνιά και κατσίκια, από 1.10.2001 έως 30.9.2002, 1.10.2002 έως 30.9.2003 και από 1.10.2003 έως 30.9.2004), κατά ομάδες πεδινών, ημιορεινών και ορεινών δημοτικών/κοινοτικών διαμερισμάτων	88	2. Animals born in 2002 – 2004 (lambs and goat kids within 1.10.2001 – 30.9.2002, 1.10.2002 – 30.9.2003 and within 1.10.2003 – 30.9.2004), by groups of level, semi-mountainous and mountainous municipal/communal departments
3. Ζώα που αρμέχτηκαν όλο το έτος, κατά ομάδες πεδινών, ημιορεινών και ορεινών δημοτικών/κοινοτικών διαμερισμάτων: 2002 – 2004	88	3. Number of animals milked during the year, by groups of level, semi-mountainous and mountainous municipal/communal departments: 2002 – 2004
4. Παραγωγή γάλατος, κατά ομάδες πεδινών, ημιορεινών και ορεινών δημοτικών/κοινοτικών διαμερισμάτων: 2002 – 2004	88	4. Milk production, by groups of level, semi-mountainous and mountainous municipal/communal departments: 2002 – 2004



Πίνακες	Σελίδα Page	Tables
5. Παραγωγή κρέατος, κατά είδος σφαγίου και ομάδες πεδινών, ημιορεινών και ορεινών δημοτικών/κοινοτικών διαμερισμάτων: 2002 – 2004	89	5. Meat production, by kind of animal and groups of level, semi-mountainous and mountainous municipal/communal departments: 2002 – 2004
6. Παραγωγή λοιπών πρωτογενών κτηνοτροφικών προϊόντων, κατά ομάδες πεδινών, ημιορεινών και ορεινών δημοτικών/κοινοτικών διαμερισμάτων: 2002 – 2004	90	6. Production of other primary livestock products, by groups of level, semi-mountainous and mountainous municipal/communal departments: 2002 – 2004
7. Παραγωγή μερικών δευτερογενών κτηνοτροφικών προϊόντων, κατά ομάδες πεδινών, ημιορεινών και ορεινών δημοτικών/κοινοτικών διαμερισμάτων: 2002 – 2004	90	7. Production of selected livestock by-products, by groups of level, semi-mountainous and mountainous municipal/communal departments: 2002 – 2004
<b>II. ΑΝΑΛΥΤΙΚΟΙ ΠΙΝΑΚΕΣ</b>		
1. Ίπποι, ημίονοι και όνοι (όλων των ηλικιών) στις 31.12.2004, κατά γεωγραφικό διαμέρισμα και νομό	91	1. Horses, mules and donkeys (all ages) on 31st December 2004, by geographic region and department
2. Βόδια, ταύροι, δαμάλια, αγελάδες και βουβάλια (όλων των ηλικιών) στις 31.12.2004, κατά γεωγραφικό διαμέρισμα και νομό	92	2. Oxen, bulls, heifers, cows and buffaloes (all ages) on 31st December 2004, by geographic region and department
3. Πρόβατα, αίγες και χοίροι (όλων των ηλικιών) στις 31.12.2004, κατά γεωγραφικό διαμέρισμα και νομό	94	3. Sheep, goats and pigs (all ages) on 31st December 2004, by geographic region and department
4. Πουλερικά, κουνέλια (όλων των ηλικιών) και κυψέλες μελισσών στις 31.12.2004, κατά γεωγραφικό διαμέρισμα και νομό	96	4. Poultry, rabbits (all ages) and beehives on 31st December 2004, by geographic region and department
5. Ζώα που γεννήθηκαν κατά το έτος 2004 (αρνιά και κατσίκια, από 1.10.2003 έως 30.9.2004), κατά γεωγραφικό διαμέρισμα και νομό	98	5. Animals born in 2004 (lambs and goat kids within 1.10.2003 – 30.9.2004), by geographic region and department
6. Ζώα που αρμέχτηκαν όλο το έτος 2004, κατά γεωγραφικό διαμέρισμα και νομό	100	6. Animals milked during the year 2004, by geographic region and department
<b>7. Πρωτογενή κτηνοτροφικά προϊόντα</b>		
7α. Παραγωγή γάλατος, κατά γεωγραφικό διαμέρισμα και νομό: 2004	102	7a. Milk production, by geographic region and department: 2004
7β1. Παραγωγή κρέατος (αθροιστικά), κατά είδος σφαγίου, γεωγραφικό διαμέρισμα και νομό: 2004	104	7b1. Meat production (cumulative), by kind of animal, geographic region and department: 2004
7β2. Παραγωγή κρέατος (αναλυτικά), κατά είδος σφαγίου, γεωγραφικό διαμέρισμα και νομό: 2004	106	7b2. Meat production (analytical), by kind of animal, geographic region and department: 2004
7γ. Παραγωγή λοιπών πρωτογενών κτηνοτροφικών προϊόντων, κατά γεωγραφικό διαμέρισμα και νομό: 2004	110	7c. Production of other primary livestock products, by geographic region and department: 2004
<b>8. Δευτερογενή κτηνοτροφικά προϊόντα</b>		
8α. Παραγωγή μερικών δευτερογενών κτηνοτροφικών προϊόντων, κατά γεωγραφικό διαμέρισμα και νομό: 2004	111	8a. Production of selected livestock by-products, by geographic region and department: 2004
<b>Γ' ΔΑΣΗ</b>		
<b>I. ΓΕΝΙΚΟΣ ΣΥΓΚΡΙΤΙΚΟΣ ΠΙΝΑΚΑΣ</b>		
1. Παραγωγή δασικών προϊόντων: 2002 – 2004 . . . . .	115	1. Production of forest products: 2002 – 2004
<b>II. ΑΝΑΛΥΤΙΚΟΙ ΠΙΝΑΚΕΣ</b>		
1. Παραγωγή στρογγυλής ξυλείας, κατά γεωγραφικό διαμέρισμα και νομό: 2004	116	1. Production of round wood, by geographic region and department: 2004
2. Παραγωγή μερικών άλλων δασικών προϊόντων, κατά γεωγραφικό διαμέρισμα και νομό: 2004	117	2. Production of other forest products, by geographic region and department: 2004
<b>Δ' ΑΛΙΕΙΑ</b>		
<b>I. ΓΕΝΙΚΟΙ ΣΥΓΚΡΙΤΙΚΟΙ ΠΙΝΑΚΕΣ</b>		
1α. Αλιεία εσωτερικών υδάτων: 2002 – 2004 . . . . .	121	1a. Inner waters fishing: 2002 – 2004



Πίνακες	Σελίδα Page	Tables
1β. Παράκτια θαλάσσια αλιεία με κωπήλατες λέμβους (χωρίς μηχανή προώθησης): 2002 – 2004	121	1b. Inshore fishing by rowing boats (without motor): 2002 – 2004
1γ. Παράκτια θαλάσσια αλιεία με μηχανοκίνητα σκάφη 19 HP και κάτω: 2002 – 2004	121	1c. Inshore fishing by motor propelled vessels of 19 HP or less: 2002 – 2004
<b>II. ΑΝΑΛΥΤΙΚΟΙ ΠΙΝΑΚΕΣ</b>		
1. Αλιεία εσωτερικών υδάτων (λιμνών, ποταμών, ρυακιών, ιχθυοκαλλιεργειών και ιχθυοτροφείων υφάλμυρων υδάτων): 2004	122	1. Inner waters fishing: 2004
2. Παράκτια θαλάσσια αλιεία με λέμβους ή μηχανοκίνητα σκάφη 19 HP και κάτω: 2004	123	2. Inshore fishing by boats and motor propelled vessels of 19 HP or less: 2004
<b>E' ΤΙΜΕΣ</b>		
1. Μέσες ετήσιες σταθμισμένες τιμές παραγωγών από την πώληση των γεωργικών προϊόντων: 2002 – 2004		1. Annual average weighted prices of the producers from the sale of agricultural products: 2002 – 2004
<b>I. Φυτική παραγωγή</b>		
1α. Αροτραίες καλλιέργειες	127	1a. Crops on arable land
1β. Λαχανικά	128	1b. Vegetables
1γ. Δενδρώδεις καλλιέργειες	129	1c. Tree crops
1δ. Αμπέλια και σταφιδάμπελα	129	1d. Vines (grapes and raisins)
1ε. Παραγωγή μερικών δευτερογενών προϊόντων	130	1e. Production of other by-products
1στ. Ανθοκομικά	130	1f. Floriculturing products
1ζ. Φυτικό πολλαπλασιαστικό υλικό – Σπόρος	130	1g. Plant multiplying material – Seed
<b>II. Ζωική παραγωγή</b>		
1η. Παραγωγή κρέατος, κατά είδος σφαγίου	131	1h. Meat production, by kind of animal
1θ. Παραγωγή γάλατος και μερικών δευτερογενών κτηνοτροφικών προϊόντων	132	1i. Milk production and other livestock by-products
ΔΕΛΤΙΟ ΕΤΗΣΙΑΣ ΓΕΩΡΓΙΚΗΣ ΕΡΕΥΝΑΣ ΕΤΟΥΣ 2004	133	QUESTIONNAIRE OF THE ANNUAL AGRICULTURAL STATISTICAL SURVEY, YEAR 2004
<b>ΔΙΑΓΡΑΜΜΑΤΑ</b>		
1. Εκτάσεις καλλιεργειών και από αυτές όσες ποτίστηκαν, κατά κατηγορίες: 2002 – 2004		1. Areas of crops and irrigated areas thereof, by categories: 2002 – 2004
1α. Συνολική έκταση	36	1a. Total area
1β. Αροτραίες	36	1b. Crops on arable land
1γ. Λαχανικά και λοιπές κηπευτικές καλλιέργειες	36	1c. Vegetables and other garden crops
1δ. Αμπέλια και σταφιδάμπελα	36	1d. Vines (grapes and raisins)
1ε. Δενδρώδεις	36	1e. Areas under trees
1ζ. Γεωργική γη – Αγρανάπαυση	36	1f. Agricultural land – Fallow land
2. Υπάρχοντα ζώα όλων των ηλικιών την 31η Δεκεμβρίου των ετών 2002 – 2004	112	2. Animals of all ages on 31st December of the years 2002 – 2004
2α. Βοοειδή	112	2a. Cattle
2β. Πρόβατα	112	2b. Sheep
2γ. Αίγες	112	2c. Goats
2δ. Χοίροι	112	2d. Pigs
3. Παραγωγή στρογγυλής ξυλείας, κατά είδος προϊόντος: 2002 – 2004	115	3. Production of round wood, by kind of products: 2002 – 2004
4. Αλιεία εσωτερικών υδάτων: 2002 – 2004		4. Inner waters fishing: 2002 – 2004
4α. Αλιείς και εκτροφείς αλιευμάτων – Ερασιτέχνες	124	4a. Fishermen and breeders – Amateurs
4β. Αλιευθείσες ποσότητες	124	4b. Quantities of fish landed
5. Παράκτια θαλάσσια αλιεία με κωπήλατες λέμβους: 2002 – 2004		5. Inshore fishing by rowing boats: 2002 – 2004
5α. Αλιείς	124	5a. Fishermen in general
5β. Αλιευθείσες ποσότητες	124	5b. Quantities of fish landed

## ΕΙΣΑΓΩΓΗ—INTRODUCTION

### I. Γενικά

Η Εθνική Στατιστική Υπηρεσία της Ελλάδος και το Τμήμα Ετήσιων Στατιστικών Γεωργίας και Κτηνοτροφίας και Στατιστικών Αλιείας με την πολύτιμη συνδρομή των Κεντρικών και Περιφερειακών Υπηρεσιών του Υπουργείου Γεωργίας, διενεργεί από το έτος 1961 ετήσια ειδική στατιστική έρευνα για τη γεωργία, την κτηνοτροφία, τα δάση και για την αλιεία εσωτερικών υδάτων, καθώς και την παράκτια αλιεία με μικρής ιπποδύναμης πλοία, μέχρι και 19 ίππων. Στο παρόν τεύχος δημοσιεύονται τα αποτελέσματα της έρευνας για το έτος 2004. Σημειώνεται ότι για τη θαλάσσια αλιεία που γίνεται με μηχανοκίνητα επαγγελματικά αλιευτικά σκάφη, ιπποδύναμης 20 ίππων και άνω, καθώς, επίσης, και με τράτες και γριγράκια, ανεξάρτητα από το μέγεθος της ιπποδύναμης, διενεργείται ειδική μηνιαία έρευνα. Στοιχεία γι' αυτά τα είδη της αλιείας, σε ετήσια και μηνιαία βάση, περιλαμβάνονται στο δημοσίευμα της ΕΣΥΕ «Αποτελέσματα έρευνας θαλάσσιας αλιείας με μηχανοκίνητα σκάφη».

### II. Σκοπός της έρευνας

Σκοπός της έρευνας είναι η εξακρίβωση των εκτάσεων των διάφορων ειδών καλλιέργειας, του αριθμού των δένδρων, των ζώων και των γεωργικών μηχανημάτων, της γεωργικής και κτηνοτροφικής παραγωγής, καθώς και του αριθμού των αλιέων και των σκαφών εσωτερικών υδάτων, της παράκτιας αλιείας και της παραγωγής αλιευμάτων.

Ειδικότερα, η έρευνα αποσκοπεί στην παροχή στατιστικής πληροφόρησης για τους τομείς: α) της γεωργίας (εκτάσεις και παραγωγή που συγκομίστηκε από αροτραίες καλλιέργειες, γη λαχανικών, φυτώρια, σπορεία, εμπορικούς ανθόκηπους, αμπέλια και σταφιδάμπελα, δένδρωδες καλλιέργειες), β) της κτηνοτροφίας (αριθμός ζώων κάθε ηλικίας και παραγωγή κτηνοτροφικών προϊόντων), γ) των γεωργικών μηχανημάτων και δ) της αλιείας εσωτερικών υδάτων και της παράκτιας θαλάσσιας αλιείας.

### III. Μέθοδος διενέργειας της έρευνας

Ως μονάδα της έρευνας λαμβάνεται η εδαφική έκταση, η οποία περιλαμβάνεται μέσα στα διοικητικά όρια κάθε δημοτικού/κοινοτικού διαμερισματος της Χώρας. Η έρευνα καλύπτει απογραφικά το σύνολο των ανωτέρω διοικητικών υποδιαίρεσεων, εκτός από την περιοχή του Αγίου Όρους (Καρυές Χαλκιδικής), για την οποία δε συγκεντρώνονται σχετικά στοιχεία.

Για τη συλλογή των στατιστικών στοιχείων χρησιμοποιούνται τοπικά όργανα και, συγκεκριμένα, οι Γραμματείς των δημοτικών/κοινοτικών διαμερισμάτων ή άλλοι κατάλληλοι αντικαταστάτες τους, οι οποίοι έχουν οριστεί ως Στατιστικοί Ανταποκριτές, βοηθούμενοι από τους Αγροφύλακες και άλλους έμπειρους και έγκριτους αγρότες, με την έννοια της Ομάδας Συνεργατών Στατιστικών Ανταποκριτών.

Η έρευνα διενεργείται σε δύο φάσεις, ως εξής:

α) Κατά τους μήνες Ιούνιο έως Δεκέμβριο κάθε Στατιστικός Ανταποκριτής, βοηθούμενος και από άλλα τοπικά όργανα, συμπληρώνει, προοδευτικά, για το δημοτικό/κοινοτικό διαμέρισμα, στο οποίο έχει οριστεί Ανταποκριτής, ένα ενιαίο ερωτηματολόγιο, το οποίο αναφέρεται στις εκτάσεις των διάφορων καλλιεργειών (με διάκριση των ποτιστικών), τον αριθμό των καρποφόρων δένδρων, τη γεωργική παραγωγή, το ζωικό κεφάλαιο, την κτηνοτροφική παραγωγή, τη δασική παραγωγή, τον αριθμό των γεωργικών μηχανημάτων, την αλιεία εσωτερικών υδάτων, την παράκτια αλιεία με επαγγελματικά σκάφη με μηχανή κίνησης μέχρι 19 ίππων.

β) Κατά τους μήνες Αύγουστο και Δεκέμβριο οι Στατιστικοί Ανταποκριτές συμπληρώνουν, σύμφωνα με τα καταχωρημένα σε ενιαίο ερωτηματολόγιο στοιχεία, τα αποσπάσματα (έντυπα) Α και Β, τα οποία αναφέρονται, αντίστοιχα, στις εκτάσεις και την παραγωγή των σπουδαιότερων γεωργικών και κτηνοτροφικών προϊόντων.

Όλα τα συλλεγόμενα στοιχεία προέρχονται από υποκειμενικές εκτιμήσεις των τοπικών οργάνων, εκτός από τα αναφερόμενα στην

### I. General

Since 1961 the National Statistical Service of Greece has been carrying out, through the Section of Annual Agriculture – Livestock and Fishery Statistics, an annual survey on agriculture, livestock, forestry and on inner waters and inshore fishing by low powered fishing vessels up to 19 HP. The results of the 2004 survey are published in the present issue. Please note that a special monthly survey covering the sea fishery by motor propelled professional fishing vessels of 20 HP and over, as well as spiners and small ring netters irrespective of their motor power, is conducted. Data concerning this kind of fishery on yearly or monthly basis are included in the NSSG's publication "Results of the sea fishery survey by motor propelled vessels".

### II. Purpose of the survey

This survey aims at the verification of the areas under several crops, the number of trees, animals and the agricultural machinery for the agricultural and livestock production, as well as the number of fishermen and vessels used in inner waters, inshore fishing and catch production.

Specifically the survey intends to provide statistical information concerning the following sectors: a) agriculture (areas and production harvested by crops on arable land, areas of vegetable gardens, nurseries, seedlings, commercial flower gardens, vines for grapes and raisins, tree crops), b) livestock (number of animals of all ages and livestock production), c) agricultural machinery and d) inner waters and inshore fishery.

### III. Method of survey conduct

The area included within the administrative boundaries of each municipal/communal department constitutes the survey unit. The survey covers, on a census basis, all the above administrative subdivisions of the Country, except for the area of Agion Oros (Karies, Chalkidiki) for which data are not collected.

For the data collection local agents are employed, namely, the Secretaries of the municipal/communal departments or their representatives, assigned as Statistical Correspondents. Very often, the latter are assisted by the Rural Guards or by experienced and eminent farmers recruited for this purpose.

The survey is conducted in two phases as follows:

a) During the period from June to December the Statistical Correspondent, assisted by other local agents, completes, for each municipal/communal department, a questionnaire referring to the areas under several crops, irrigated areas, number of fruit trees, agricultural production, livestock production, forestry production, the number of agricultural machinery in operation and the inner waters and inshore fishing by professional vessels of 19 HP or less.

b) During August and December the Statistical Correspondents complete, according to the data inserted in the questionnaire, extracts A and B, which refer to the areas and production of principal agricultural and livestock products, respectively.

All the collected data, except for those on olive oil production, are based on subjective estimates of the above local agents. Besides, data

παραγωγή ελαιόλαδου, τα οποία οι Στατιστικοί Ανταποκριτές λαμβάνουν από τους κατόχους των ελαιοπιεστηρίων, ανεξάρτητα από το δημοτικό/κοινοτικό διαμέρισμα προέλευσης του ελαιόκαρπου.

Παρά το γεγονός, όμως, ότι τα συλλεγόμενα στοιχεία προέρχονται από υποκειμενικές εκτιμήσεις των τοπικών οργάνων, τα ενιαία ερωτηματολόγια, καθώς και τα αποσπάσματα, αφού συγκεντρωθούν στις έδρες των νομών, υποβάλλονται σε έλεγχο πληρότητας και συνέπειας προς τα αντίστοιχα στοιχεία των προηγούμενων ετών. Ο έλεγχος αυτός γίνεται με τη συνεργασία της Υπηρεσίας Στατιστικής του κάθε νομού και ειδικού γεωπόνου της αντίστοιχης Δ/νσης Γεωργίας και με τη χρησιμοποίηση κάθε πρόσφορου, κατά περίπτωση, στοιχείου. Κατόπιν, τα ερωτηματολόγια αποστέλλονται στο Τμήμα Ετήσιων Στατιστικών Γεωργίας και Κτηνοτροφίας και Στατιστικών Αλιείας, το οποίο προχωρεί σε τελικό έλεγχο των στοιχείων και, κατά τους μήνες Νοέμβριο και Μάρτιο, ανακοινώνει προσωρινά αποτελέσματα, σύμφωνα με τα αποσπάσματα Α και Β.

Το χαρακτηριστικό αυτό μέγεθος της γεωργικής γης κάθε κοινοτικού διαμερίσματος, το οποίο παρακολουθείται από το 1961 συνεχίζεται με ειδικό τμήμα του κοινοτικού ερωτηματολογίου ως προς τις αυξομειώσεις, αποτελεί στοιχείο στήριξης των εκτιμήσεων για τις κατά είδος καλλιεργειών εκτάσεις, για την ύπαρξη συγκαλλιεργειών, επίσπορων καλλιεργειών, καλλιεργειών κάτω από δένδρα κανονικών δενδρώνων κλπ. Επίσης, χρησιμοποιείται για να διασταυρώνονται τα στοιχεία της εκάστοτε Απογραφής Γεωργίας – Κτηνοτροφίας, όπως εμφανίζονται στο δημοσίευμα της ΕΣΥΕ «Κατανομή της εκτάσεως της Ελλάδας, κατά βασικές κατηγορίες χρήσεως».

#### IV. Εμφάνιση των αποτελεσμάτων της έρευνας

Στο τεύχος αυτό δημοσιεύονται τα αποτελέσματα για το έτος 2004.

Το πρώτο μέρος αναφέρεται στη γεωργία, δηλαδή την έκταση των διάφορων καλλιεργειών, τον αριθμό των καρποφόρων δένδρων, τον αριθμό των γεωργικών μηχανημάτων (που βρίσκονται σε λειτουργία), την πρωτογενή γεωργική παραγωγή και την παραγωγή μερικών δευτερογενών γεωργικών προϊόντων.

Το δεύτερο μέρος αναφέρεται στην κτηνοτροφία, το τρίτο στην παραγωγή δασικών προϊόντων και το τέταρτο περιλαμβάνει στοιχεία αλιείας εσωτερικών υδάτων και στοιχεία παράκτιας αλιείας με κωπήλατες λέμβους ή μηχανοκίνητα σκάφη ιπποδύναμης 19 ίππων (HP) και κάτω.

Τέλος, το πέμπτο μέρος αναφέρεται στις μέσες ετήσιες σταθμισμένες τιμές παραγωγών από την πώληση γεωργικών προϊόντων.

Εκτός από το τελευταίο, τα άλλα μέρη του δημοσιεύματος περιλαμβάνουν δύο σειρές πινάκων.

Οι πίνακες της σειράς I περιλαμβάνουν δεδομένα μόνο για το σύνολο της Χώρας, κατά ομάδες πεδινών, ημιορεινών και ορεινών δημοτικών/κοινοτικών διαμερισμάτων, παράλληλα για το τελευταίο διαθέσιμο έτος και για τα δύο προηγούμενα, έτσι ώστε ο μελετητής να έχει την ευχέρεια της διαχρονικής σύγκρισης των αντίστοιχων μεγεθών.

Οι πίνακες της σειράς II περιλαμβάνουν δεδομένα μόνο του τελευταίου διαθέσιμου έτους, αναλυτικά κατά γεωγραφικό διαμέρισμα και νομό.

#### V. Γενικές παρατηρήσεις

Οι τυχόν ασυμφωνίες μεταξύ των εκτάσεων και της παραγωγής των διάφορων ειδών, που ίσως παρατηρούνται στους επιμέρους πίνακες, ή η αναγραφή εκτάσεων μόνο ή παραγωγής άνευ εκτάσεων, είναι δυνατό να οφείλονται είτε στην αλλαγή προσρισμού του είδους (π.χ. σανός κριθαριού σε καρπό κριθαριού, βίκος για γρασιδί σε βίκο για σανό κλπ.) είτε στην ελλιπή ανταπόκριση της έρευνας (π.χ. διαφυγή μικροεκτάσεων ή μικροποσοτήτων παραγωγής) είτε, τέλος, και στους δύο ανωτέρω λόγους.

Επίσης, οι διαφορές μεταξύ των γενικών ή μερικών αθροισμάτων και των επιμέρους ρών οφείλονται στη στρογγυλοποίηση ή σε μερικές λογιστικές διαφορές.

Τα σύμβολα που χρησιμοποιήθηκαν στο δημοσίευμα είναι:

- . Δεν είναι δυνατό να υπάρξουν στοιχεία (από την ίδια τη φύση των πραγμάτων).
- ... Δεν υπάρχουν διαθέσιμα στοιχεία.
- Μηδενικό μέγεθος ή, μετά από στρογγυλοποίηση, μέγεθος μικρότερο του μισού της μονάδας.

on olive oil production are gathered by the Statistical Correspondents right from the owners of olive presses, irrespective of the municipal/communal department the olives come from.

Although the collected data are based on subjective estimates of the local agents, the communal questionnaires and the extracts, originally collected at the seats of the departments, before their dispatch to the Statistical Service for the final control and processing are subjected to a consistency and coverage control, as against the corresponding data of the previous years, by the local Statistical Service and in cooperation of the latter with a special agriculturist of the corresponding Division of Agriculture. During the whole process, any additional information probably available may also be used. Furtheron, the Statistical Service through its Section of Annual Agriculture – Livestock and Fishery Statistics proceeds to the final control and elaboration of the data, while in November and March the same Section publishes provisional results.

This characteristic agricultural area, the changes of which are followed up by a special section in the communal questionnaire, constitutes the basis for estimating the areas of each crop through a control of consistency, as to the existence of mixed cultivations, successive cultivations or cultivations under trees in compact plantations. It is also used in order to cross check the data of each Agriculture – Livestock Census as appearing at the NSSG's publication "Distribution of the Country's area, by basic categories of land use".

#### IV. Presentation of the survey results

The results of the 2004 survey are published in this volume.

The first part refers to agriculture, i.e. to the area under several crops, the number of fruit trees, the agricultural machinery in use, the primary agricultural production and the production of certain agricultural by-products.

The second part concerns livestock, the third part refers to data on forest production, while the fourth part includes data on inner waters fishing and inshore fishing by rowing boats or motor propelled vessels of 19 HP or less.

Finally, the fifth part refers to the annual average weighted producer prices from the sale of agricultural products.

Except for the last one, the other parts of this publication include two series of tables, i.e. tables I and II, respectively.

Tables I include data for the Country's total only, by groups of level, semi-mountainous and mountainous municipal/communal departments, for the years 2002 – 2004. Thus, a comparison of the above magnitudes over the years is possible.

Tables II include data for 2004 only, classified by geographic region and department (Nomos).

#### V. General remarks

Any differences between areas and production of the several crops in the individual tables or the reference of areas or production only, may be due either to change in the final use of crop (e.g. barley for hay to barley for seed, vetch for grass to vetch for hay, etc.) or to incomplete response (underenumeration of small areas or trifling quantities of crops) or even to both reasons.

The differences between the sum and the partial totals can be also attributed to rounding up of figures or accounting reasons.

The symbols used in this publication are:

- . No data can be available (given the nature of things).
- ... There are no available data.
- The magnitude is nil or, after the rounding up, the magnitude is less than half a unit.

**Α΄ ΓΕΩΡΓΙΑ — A. AGRICULTURE**



## I. ΓΕΝΙΚΟΙ ΣΥΓΚΡΙΤΙΚΟΙ ΠΙΝΑΚΕΣ—GENERAL COMPARATIVE TABLES

**Πίνακας 1. Εκτάσεις καλλιεργειών και όσες από αυτές ποτίστηκαν, κατά κατηγορίες, με διάκριση ομάδων πεδινών, ημιορεινών και ορεινών δημοτικών/κοινοτικών διαμερισμάτων: 2002 – 2004**

**Table 1. Crop areas and areas irrigated thereof, by categories and groups of level, semi-mountainous and mountainous municipal/communal departments: 2002 – 2004**

Εκτάσεις σε χιλιάδες στρέμματα<sup>(1)</sup>

Areas in thousand stremmas<sup>(1)</sup>

Κατηγορίες καλλιεργειών, κατά είδος	Έκταση—Area						Categories of crops, by kind
	2002		2003		2004		
	Συνολική Total	Ποτιστική Irrigated	Συνολική Total	Ποτιστική Irrigated	Συνολική Total	Ποτιστική Irrigated	
<b>Σύνολο δημοτικών/κοινοτικών διαμερισμάτων—Total municipal/communal departments</b>							
<b>Σύνολο<sup>(2)</sup></b>	<b>34.572</b>	<b>14.683</b>	<b>34.129</b>	<b>14.838</b>	<b>33.847</b>	<b>14.896</b>	<b>Total<sup>(2)</sup></b>
Αροτραίες . . . . .	21.992	9.534	21.633	9.596	21.368	9.590	Crops on arable land
Λαχανικά και λοιπές κηπευτικές καλλιέργειες <sup>(3)</sup>	1.230	1.126	1.172	1.135	1.164	1.129	Vegetables and other garden crops <sup>(3)</sup>
Αμπέλια και σταφιδάμπελα . . .	1.318	416	1.313	429	1.258	434	Vines (grapes and raisins)
Δενδρώδεις . . . . .	10.031	3.607	10.011	3.678	10.057	3.743	Area under trees (in compact plantations)
<i>Πεδινά—Level</i>							
<i>Σύνολο . . . . .</i>	<i>20.225</i>	<i>10.381</i>	<i>19.993</i>	<i>10.465</i>	<i>20.074</i>	<i>10.578</i>	<i>Total</i>
Αροτραίες . . . . .	14.492	7.412	14.281	7.451	14.307	7.512	Crops on arable land
Λαχανικά και λοιπές κηπευτικές καλλιέργειες <sup>(3)</sup>	811	748	776	753	781	760	Vegetables and other garden crops <sup>(3)</sup>
Αμπέλια και σταφιδάμπελα . . .	601	234	597	241	581	237	Vines (grapes and raisins)
Δενδρώδεις . . . . .	4.322	1.987	4.339	2.020	4.405	2.069	Area under trees (in compact plantations)
<i>Ημιορεινά—Semi-mountainous</i>							
<i>Σύνολο . . . . .</i>	<i>8.996</i>	<i>2.826</i>	<i>8.848</i>	<i>2.881</i>	<i>8.545</i>	<i>2.846</i>	<i>Total</i>
Αροτραίες . . . . .	4.952	1.510	4.864	1.521	4.636	1.486	Crops on arable land
Λαχανικά και λοιπές κηπευτικές καλλιέργειες <sup>(3)</sup>	279	250	263	253	253	244	Vegetables and other garden crops <sup>(3)</sup>
Αμπέλια και σταφιδάμπελα . . .	409	117	410	120	377	124	Vines (grapes and raisins)
Δενδρώδεις . . . . .	3.356	949	3.311	987	3.279	992	Area under trees (in compact plantations)
<i>Ορεινά—Mountainous</i>							
<i>Σύνολο . . . . .</i>	<i>5.351</i>	<i>1.476</i>	<i>5.289</i>	<i>1.493</i>	<i>5.228</i>	<i>1.471</i>	<i>Total</i>
Αροτραίες . . . . .	2.548	612	2.488	625	2.425	593	Crops on arable land
Λαχανικά και λοιπές κηπευτικές καλλιέργειες <sup>(3)</sup>	140	128	134	129	130	125	Vegetables and other garden crops <sup>(3)</sup>
Αμπέλια και σταφιδάμπελα . . .	308	65	305	68	300	72	Vines (grapes and raisins)
Δενδρώδεις . . . . .	2.353	671	2.362	671	2.373	681	Area under trees (in compact plantations)

**Σημείωση:** Από όλους τους πίνακες λείπουν τα στοιχεία της περιοχής του Αγίου Όρους.

**Note:** Data on Agion Oros are missing from all tables.

(1) Οι τυχόν διαφορές σε σχέση με τα στοιχεία που δημοσιεύτηκαν στη «Στατιστική Επετηρίδα», στη «Συνοπτική Στατιστική Επετηρίδα», καθώς και στο «Μηνιαίο Στατιστικό Δελτίο», οφείλονται σε μερικές διορθώσεις λογιστικών, κυρίως, σφαλμάτων των αναλυτικών πινάκων. Επίσης, οι διαφορές μεταξύ γενικών ή μερικών αθροισμάτων και επιμέρους ποσών οφείλονται στη στρογγυλοποίηση ή σε μερικές λογιστικές διαφορές.

(1) Any differences as against the corresponding figures published in the "Statistical Yearbook", the "Concise Statistical Yearbook" and the "Monthly Statistical Bulletin" are due mainly to accounting errors of the analytical tables. The difference between the sum and the partial totals can be also attributed to rounding up of figures or accounting reasons.

(2) Αν στα ανωτέρω σύνολα προστεθεί η αγρανάπαυση, η οποία υπολογίστηκε από τις έρευνες σε 4.217 χιλ. στρέμματα για το 2002, σε 4.324 χιλ. στρέμματα για το 2003 και σε 4.190 χιλ. στρέμματα για το 2004 και συνάμα αφαιρεθούν οι συγκαλλιέργειες και οι επίσπορες καλλιέργειες, προκύπτει το σύνολο της γεωργικής γης, η οποία υπολογίστηκε σε 38.460 χιλ. στρέμματα για το 2002, σε 38.004 χιλ. στρέμματα για το 2003 και σε 37.611 χιλ. στρέμματα για το 2004.

(2) The agricultural land for the whole Country, estimated at 38.460 thous. stremmas for 2002, at 38.004 thous. stremmas for 2003 and at 37.611 thous. stremmas for 2004, can be found by adding to the above totals the fallow land, estimated at 4.217 thous. stremmas for 2002, at 4.324 thous. stremmas for 2003 and at 4.190 thous. stremmas for 2004 by further deducting mixed and successive cultivations.

(3) Οι εκτάσεις που ποτίστηκαν αναφέρονται στην κηπευτική γη (λαχανόκηποι και λοιπές κηπευτικές καλλιέργειες).

(3) Irrigated areas refer to garden areas (vegetables and other garden crops).



**Πίνακας 2. Αροτραίες καλλιέργειες, κατά ομάδες πεδινών, ημιορεινών και ορεινών δημοτικών/κοινοτικών διαμερισμάτων: 2002 – 2004**  
**Table 2. Crops on arable land, by groups of level, semi-mountainous and mountainous municipal/communal departments: 2002 – 2004**

Εκτάσεις σε χιλιάδες στρέμματα <sup>(1)</sup>, παραγωγή σε χιλιάδες τόνους <sup>(1)</sup> Areas in thousand stremmas <sup>(1)</sup>, production in thousand tons <sup>(1)</sup>

Κατηγορίες καλλιεργειών, κατά είδος Categories of crops, by kind	Δημοτικά/κοινοτικά διαμερίσματα—Municipal/communal departments							
	Σύνολο Total		Πεδινά Level		Ημιορεινά Semi-mountainous		Ορεινά Mountainous	
	1	2	1	2	1	2	1	2
<b>Έτος—2002—Year</b>								
<b>Σύνολο αροτραίων εκτάσεων— Total</b> . . . . .	<b>21.983</b>	.	<b>14.487</b>	.	<b>4.947</b>	.	<b>2.549</b>	.
<b>Σιτηρά για καρπό—Cereals for grain</b> . . . . .	<b>12.882</b>	.	<b>8.242</b>	.	<b>3.241</b>	.	<b>1.399</b>	.
Σιτάρι, μαλακό—Wheat, soft . . .	1.571	404	822	214	491	130	258	60
Σιτάρι, σκληρό—Wheat, hard . .	7.129	1.635	4.869	1.145	1.709	366	551	124
Κριθάρι—Barley . . . . .	1.130	282	516	127	370	98	244	57
Βρώμη—Oats . . . . .	436	86	155	33	177	34	104	19
Σίκαλη—Rye . . . . .	149	32	66	15	33	7	50	10
Αραβόσιτος, χωρίς συγκαλλιέρ- γεια—Maize, grown alone . . .	2.198	2.206	1.574	1.622	449	440	175	144
Αραβόσιτος, συγκαλλιεργού- μενος με φασόλια και άλλα είδη—Maize, grown with beans and other crops . . . . .	32	14	11	5	9	5	12	4
Ρύζι—Rice . . . . .	225	166	224	165	1	1	—	—
Σόργο—Sorghum . . . . .	—	—	—	—	—	—	—	—
Λοιπά <sup>(2)</sup> —Other <sup>(2)</sup> . . . . .	12	3	5	2	2	—	5	1
<b>Βρώσιμα όσπρια—Edible pulse . .</b>	<b>161</b>	.	<b>66</b>	.	<b>36</b>	.	<b>59</b>	.
Φασόλια, χωρίς συγκαλλιέργεια— Beans, grown alone . . . . .	82	19	32	9	14	3	36	7
Φασόλια, συγκαλλιεργούμενα <sup>(3)</sup> — Beans, grown with other crops <sup>(3)</sup>	23	3	8	1	5	1	10	1
Κουκιά—Broad beans . . . . .	21	4	9	2	7	1	5	1
Φακή—Lentil . . . . .	8	1	4	1	2	—	2	—
Ρεβίθια—Chick peas . . . . .	17	3	8	1	5	1	4	1
Λαθούρι (Φάβα)—Lathyrus . . . .	4	—	2	—	1	—	1	—
Μπιζέλια—Peas . . . . .	3	—	2	—	1	—	—	—
Λοιπά βρώσιμα όσπρια—Other . .	3	—	1	—	1	—	1	—
<b>Κτηνοτροφικά όσπρια—Fodder seeds</b> . . . . .	<b>87</b>	.	<b>43</b>	.	<b>24</b>	.	<b>20</b>	.
Βίκος—Vetch . . . . .	61	11	27	5	18	3	16	3
Ρόβη—Bitter vetch . . . . .	—	—	—	—	—	—	—	—
Λούπινα—Lupine . . . . .	4	—	2	—	1	—	1	—
Λαθούρι—Vetchling (Lathyrus) . .	1	—	1	—	—	—	—	—
Σπόρος τριφυλλιών—Seed of clovers . . . . .	13	1	9	1	3	—	1	—
Λοιπά <sup>(4)</sup> —Other <sup>(4)</sup> . . . . .	8	2	4	1	2	1	2	—
<b>Βιομηχανικά φυτά—Industrial plants</b> . . . . .	<b>5.043</b>	.	<b>4.207</b>	.	<b>692</b>	.	<b>144</b>	.
Καπνός ανατολικού τύπου— Tobacco, eastern type . . . . .	416	75	159	31	166	31	91	13
Καπνός Μπέρλεϋ, Βιρτζίνια— Tobacco, Berley, Virginia . . . .	177	58	120	37	46	18	11	3
Βαμβάκι, ποτιστικό <sup>(5)</sup> —Cotton, irrigated <sup>(5)</sup> . . . . .	3.722	1.287	3.334	1.147	361	132	27	8
Βαμβάκι, ξερικό <sup>(5)</sup> —Cotton, non-irrigated <sup>(5)</sup> . . . . .	103	19	90	16	12	3	1	—
Σουσάμι—Sesame . . . . .	1	—	1	—	—	—	—	—
Ηλιόσπορος—Sunflower . . . . .	170	24	113	18	47	5	10	1
Σόργο, χόρτο—Sorghum, broom	—	—	—	—	—	—	—	—
Σόργο, σπόρος—Sorghum, seed	—	—	—	—	—	—	—	—
Αραχίδα—Groundnuts . . . . .	5	1	4	1	1	—	—	—
Σόγια—Soya . . . . .	—	—	—	—	—	—	—	—
Ζαχαρότευτλα—Sugar beets . . .	440	2.833	377	2.468	59	344	4	21
Κολοκύθες για πασατέμπο <sup>(6)</sup> — Pumpkins <sup>(6)</sup> . . . . .	3	—	3	—	—	—	—	—
Πιπεριές για κόκκινο πιπέρι— Red pepper . . . . .	—	—	—	—	—	—	—	—
Λοιπά (γλυκάνισος, λυκίσκος κλπ.)—Other (aniseed, hops) . .	6	—	6	—	—	—	—	—

Πίνακας—Table 2. Συνέχεια—Continued

Εκτάσεις σε χιλιάδες στρέμματα <sup>(1)</sup>, παραγωγή σε χιλιάδες τόνους <sup>(1)</sup>

Areas in thousand stremmas <sup>(1)</sup>, production in thousand tons <sup>(1)</sup>

Κατηγορίες καλλιεργειών, κατά είδος Categories of crops, by kind	Δημοτικά/κοινοτικά διαμερίσματα—Municipal/communal departments							
	Σύνολο Total		Πεδινά Level		Ημιορεινά Semi-mountainous		Ορεινά Mountainous	
	1	2	1	2	1	2	1	2
<b>Έτος—2002—Year</b>								
<b>Αρωματικά φυτά—Aromatic plants</b>	<b>13</b>	.	<b>4</b>	.	<b>8</b>	.	<b>1</b>	.
<b>Κτηνοτροφικά φυτά—Fodder plants</b>	<b>3.068</b>	.	<b>1.438</b>	.	<b>806</b>	.	<b>824</b>	.
<i>α) για σανό—a) for hay</i>	2.228	1.620	1.096	991	559	353	573	276
Κριθάρι—Barley	245	72	94	31	82	23	69	18
Βρώμη—Oats	213	77	88	35	67	23	58	19
Βίκος—Vetch	169	57	68	25	55	18	46	14
Ετήσια τριφύλλια—Annual clovers	119	80	46	36	30	21	43	23
Πολυετή (μηδική και λοιπά τριφύλλια) <sup>(7)</sup> —Other clovers (alfalfa, etc.) <sup>(7)</sup>	1.142	1.230	693	822	246	245	203	163
Κοφτολίβαδα (Σανός)—Grass cut for hay	322	95	98	37	73	22	151	36
Λοιπά σανά—Other	18	7	9	4	6	2	3	1
<i>β) για χλωρό χόρτο και ριζώματα—b) for green feed and roots</i>	85	255	56	206	15	38	14	11
Αραβόσιτος, χλωρός—Maize	72	243	51	200	12	34	9	9
Σόργο, χλωρό—Sorghum	12	12	5	6	3	4	4	2
Τεύτλα, κτηνοτροφικά—Mangolds	—	—	—	—	—	—	—	—
<i>γ) για γρασιδιά <sup>(8)</sup>—c) for grasses for grazing <sup>(8)</sup></i>	755	—	286	—	232	—	237	—
Κριθάρι—Barley	310	—	120	—	101	—	89	—
Βρώμη—Oats	305	—	113	—	96	—	96	—
Βίκος—Vetch	105	—	29	—	30	—	46	—
Λαθούρι—Vetchling (Lathyrus)	4	—	1	—	1	—	2	—
Τεχνητοί λειμώνες—Cultivated meadows	32	—	23	—	4	—	5	—
<b>Πεπονοειδή και πατάτες—Melons, watermelons and potatoes</b>	<b>729</b>	.	<b>487</b>	.	<b>140</b>	.	<b>102</b>	.
Καρπούζια—Watermelons	178	697	148	613	23	62	7	22
Πεπόνια—Melons	85	170	65	138	16	27	4	5
<b>Σύνολο πατατών—Potatoes, total</b>	<b>465</b>	<b>901</b>	<b>273</b>	<b>576</b>	<b>101</b>	<b>194</b>	<b>91</b>	<b>131</b>
από αυτές:—thereof:								
Συγκομιζόμενες την άνοιξη (Μάρτιο – Ιούνιο)—Harvested in spring (March – June)	178	342	123	266	32	51	23	25
Συγκομιζόμενες το καλοκαίρι (Ιούλιο – Σεπτέμβριο)—Harvested in summer (July – September)	139	284	45	114	48	106	46	64
Συγκομιζόμενες το φθινόπωρο ή το χειμώνα (Οκτώβριο – Φεβρουάριο)—Harvested in autumn or winter (October – February)	147	274	104	196	21	37	22	41
Γλυκοπατάτες—Sweet potatoes	2	5	2	5	—	—	—	—
<b>Έτος—2003—Year</b>								
<b>Σύνολο αροτραίων εκτάσεων—Total</b>	<b>21.632</b>	.	<b>14.284</b>	.	<b>4.860</b>	.	<b>2.488</b>	.
<b>Σιτηρά για καρπό—Cereals for grain</b>	<b>12.744</b>	.	<b>8.161</b>	.	<b>3.211</b>	.	<b>1.372</b>	.
Σιτάρι, μαλακό—Wheat, soft	1.441	327	704	170	477	105	260	52
Σιτάρι, σκληρό—Wheat, hard	7.036	1.376	4.802	954	1.688	323	546	99
Κριθάρι—Barley	1.040	226	477	106	340	76	223	44
Βρώμη—Oats	426	83	150	34	174	31	102	18
Σίκαλη—Rye	153	29	64	8	37	12	52	9
Αραβόσιτος, χωρίς συγκαλλιέργεια—Maize, grown alone	2.368	2.483	1.713	1.851	481	487	174	145
Αραβόσιτος, συγκαλλιεργούμενος με φασόλια και άλλα είδη—Maize, grown with beans and other crops	37	20	17	11	9	5	11	4



Πίνακας—Table 2. Συνέχεια—Continued

Εκτάσεις σε χιλιάδες στρέμματα <sup>(1)</sup>, παραγωγή σε χιλιάδες τόνους <sup>(1)</sup>

Areas in thousand stremmas <sup>(1)</sup>, production in thousand tons <sup>(1)</sup>

Κατηγορίες καλλιεργειών, κατά είδος Categories of crops, by kind	Δημοτικά/κοινοτικά διαμερίσματα—Municipal/communal departments							
	Σύνολο Total		Πεδινά Level		Ημιορεινά Semi-mountainous		Ορεινά Mountainous	
	1	2	1	2	1	2	1	2
<b>Έτος—2003—Year</b>								
Ρύζι—Rice . . . . .	233	163	229	161	4	2	—	—
Σόργο—Sorghum . . . . .	—	—	—	—	—	—	—	—
Λοιπά <sup>(2)</sup> —Other <sup>(2)</sup> . . . . .	10	2	5	1	1	—	4	1
<b>Βρώσιμα όσπρια—Edible pulse . .</b>	<b>151</b>	<b>.</b>	<b>63</b>	<b>.</b>	<b>33</b>	<b>.</b>	<b>55</b>	<b>.</b>
Φασόλια, χωρίς συγκαλλιέργεια— Beans, grown alone . . . . .	76	19	29	9	13	3	34	7
Φασόλια, συγκαλλιεργούμενα <sup>(3)</sup> — Beans, grown with other crops <sup>(3)</sup>	22	3	8	1	4	1	10	1
Κουκιά—Broad beans . . . . .	20	3	9	1	6	1	5	1
Φακή—Lentil . . . . .	7	1	4	1	2	—	1	—
Ρεβίθια—Chick peas . . . . .	15	2	7	1	5	1	3	—
Λαθούρι (Φάβα)—Lathyrus . . . . .	4	—	2	—	1	—	1	—
Μπιζέλια—Peas . . . . .	4	1	3	1	1	—	—	—
Λοιπά βρώσιμα όσπρια—Other . .	3	—	1	—	1	—	1	—
<b>Κτηνοτροφικά όσπρια—Fodder seeds . . . . .</b>	<b>106</b>	<b>.</b>	<b>57</b>	<b>.</b>	<b>29</b>	<b>.</b>	<b>20</b>	<b>.</b>
Βίκος—Vetch . . . . .	65	10	31	5	19	3	15	2
Ρόβη—Bitter vetch . . . . .	—	—	—	—	—	—	—	—
Λούπινα—Lupine . . . . .	3	—	2	—	1	—	—	—
Λαθούρι—Vetchling (Lathyrus) .	1	—	1	—	—	—	—	—
Σπόρος τριφυλλιών—Seed of clovers . . . . .	14	1	10	1	3	—	1	—
Λοιπά <sup>(4)</sup> —Other <sup>(4)</sup> . . . . .	23	6	13	3	6	2	4	1
<b>Βιομηχανικά φυτά—Industrial plants . . . . .</b>	<b>4.841</b>	<b>.</b>	<b>4.058</b>	<b>.</b>	<b>648</b>	<b>.</b>	<b>135</b>	<b>.</b>
Καπνός ανατολικού τύπου— Tobacco, eastern type . . . . .	400	76	151	30	161	31	88	15
Καπνός Μπέρλεϋ, Βιρτζίνια— Tobacco, Berley, Virginia . . . . .	173	60	117	39	45	18	11	3
Βαμβάκι, ποτιστικό <sup>(5)</sup> —Cotton, irrigated <sup>(5)</sup> . . . . .	3.636	1.072	3.253	958	355	106	28	8
Βαμβάκι, ξερικό <sup>(5)</sup> —Cotton, non- irrigated <sup>(5)</sup> . . . . .	109	22	101	21	7	1	1	—
Σουσάμι—Sesame . . . . .	1	—	1	—	—	—	—	—
Ηλιόσπορος—Sunflower . . . . .	99	15	69	12	26	3	4	—
Σόργο, χόρτο—Sorghum, broom	—	—	—	—	—	—	—	—
Σόργο, σπόρος—Sorghum, seed	—	—	—	—	—	—	—	—
Αραχίδα—Groundnuts . . . . .	5	1	4	1	1	—	—	—
Σόγια—Soya . . . . .	1	—	—	—	1	—	—	—
Ζαχαρότευτλα—Sugar beets . .	409	2.207	354	1.920	52	272	3	15
Κολοκύθες για πασατέμπο <sup>(6)</sup> — Pumpkins <sup>(6)</sup> . . . . .	4	1	4	1	—	—	—	—
Πιπεριές για κόκκινο πιπέρι— Red pepper . . . . .	—	—	—	—	—	—	—	—
Λοιπά (γλυκάνισος, λυκίσκος κλπ.)—Other (aniseed, hops) . .	4	—	4	—	—	—	—	—
<b>Αρωματικά φυτά—Aromatic plants</b>	<b>13</b>	<b>.</b>	<b>5</b>	<b>.</b>	<b>6</b>	<b>.</b>	<b>2</b>	<b>.</b>
<b>Κτηνοτροφικά φυτά—Fodder plants</b>	<b>3.046</b>	<b>.</b>	<b>1.450</b>	<b>.</b>	<b>794</b>	<b>.</b>	<b>802</b>	<b>.</b>
<i>α) για σανό—a) for hay . . . . .</i>	<i>2.219</i>	<i>1.658</i>	<i>1.110</i>	<i>1.026</i>	<i>554</i>	<i>365</i>	<i>555</i>	<i>267</i>
Κριθάρι—Barley . . . . .	244	75	96	33	86	25	62	17
Βρώμη—Oats . . . . .	217	78	92	37	67	22	58	19
Βίκος—Vetch . . . . .	170	63	74	31	51	17	45	15
Ετήσια τριφύλλια—Annual clo- vers . . . . .	131	97	56	50	31	25	44	22
Πολυετή (μηδική και λοιπά τρι- φύλλια) <sup>(7)</sup> —Other clovers (alf- alfa, etc.) <sup>(7)</sup> . . . . .	1.115	1.234	677	823	246	254	192	157
Κοφτολίβαδα (Σανός)—Grass cut for hay . . . . .	313	95	96	39	66	20	151	36
Λοιπά σανά—Other . . . . .	28	14	19	11	6	2	3	1
<i>β) για χλωρό χόρτο και ριζώματα— b) for green feed and roots . . . . .</i>	<i>86</i>	<i>254</i>	<i>61</i>	<i>223</i>	<i>13</i>	<i>21</i>	<i>12</i>	<i>10</i>

Πίνακας—Table 2. Συνέχεια—Continued

Εκτάσεις σε χιλιάδες στρέμματα <sup>(1)</sup>, παραγωγή σε χιλιάδες τόνους <sup>(1)</sup>

Areas in thousand stremmas <sup>(1)</sup>, production in thousand tons <sup>(1)</sup>

Κατηγορίες καλλιεργειών, κατά είδος Categories of crops, by kind	Δημοτικά/κοινοτικά διαμερίσματα—Municipal/communal departments							
	Σύνολο Total		Πεδινά Level		Ημιορεινά Semi-mountainous		Ορεινά Mountainous	
	1	2	1	2	1	2	1	2
<b>Έτος—2003—Year</b>								
Αραβόσιτος, χλωρός—Maize . .	75	243	56	216	10	19	9	8
Σόργο, χλωρό—Sorghum . . . .	11	11	5	6	3	3	3	2
Τεύτλα κτηνοτροφικά—Mangolds	—	1	—	1	—	—	—	—
γ) για γρασίδια <sup>(8)</sup> —c) for grasses for grazing <sup>(8)</sup> . . . . .	742	—	279	—	228	—	235	—
Κριθάρι—Barley . . . . .	307	—	115	—	100	—	92	—
Βρώμη—Oats . . . . .	297	—	112	—	93	—	92	—
Βίκος—Vetch . . . . .	99	—	28	—	29	—	42	—
Λαθούρι—Vetchling (Lathyrus) . .	3	—	1	—	1	—	1	—
Τεχνητοί λειμώνες—Cultivated meadows . . . . .	36	—	23	—	5	—	8	—
<b>Πεπονοειδή και πατάτες—Melons, watermelons and potatoes . . . .</b>	<b>731</b>	<b>.</b>	<b>490</b>	<b>.</b>	<b>139</b>	<b>.</b>	<b>102</b>	<b>.</b>
Καρπούζια—Watermelons . . . .	180	714	151	635	22	60	7	19
Πεπόνια—Melons . . . . .	85	192	65	159	16	28	4	5
Σύνολο πατατών—Potatoes, total .	462	955	271	619	101	194	90	142
από αυτές:—thereof:								
Συγκομιζόμενες την άνοιξη (Μάρτιο – Ιούνιο)—Harvested in spring (March – June) . . . . .	176	348	121	273	32	49	23	26
Συγκομιζόμενες το καλοκαίρι (Ιούλιο – Σεπτέμβριο)—Har- vested in summer (July – September) . . . . .	147	336	48	145	49	109	50	82
Συγκομιζόμενες το φθινόπωρο ή το χειμώνα (Οκτώβριο – Φε- βρουάριο)—Harvested in autumn or winter (October – February) .	140	271	102	201	20	36	18	34
Γλυκοπατάτες—Sweet potatoes	3	7	3	7	—	—	—	—
<b>Έτος—2004—Year</b>								
<b>Σύνολο αροτραίων εκτάσεων— Total . . . . .</b>	<b>21.368</b>	<b>.</b>	<b>14.310</b>	<b>.</b>	<b>4.636</b>	<b>.</b>	<b>2.422</b>	<b>.</b>
<b>Σιτηρά για καρπό—Cereals for grain . . . . .</b>	<b>12.617</b>	<b>.</b>	<b>8.191</b>	<b>.</b>	<b>3.087</b>	<b>.</b>	<b>1.339</b>	<b>.</b>
Σιτάρι, μαλακό—Wheat, soft . . .	1.259	369	622	196	412	116	225	57
Σιτάρι, σκληρό—Wheat, hard . .	7.191	1.724	4.915	1.238	1.700	367	576	119
Κριθάρι—Barley . . . . .	940	233	450	109	286	74	204	50
Βρώμη—Oats . . . . .	407	83	155	34	157	31	95	18
Σίκαλη—Rye . . . . .	142	34	63	15	33	9	46	10
Αραβόσιτος, χωρίς συγκαλλιέρ- γεια —Maize, grown alone . .	2.406	2.448	1.739	1.797	488	501	179	150
Αραβόσιτος, συγκαλλιεργούμε- νος με φασόλια και άλλα είδη—Maize, grown with beans and other crops . . . . .	24	9	8	3	6	2	10	4
Ρύζι—Rice . . . . .	237	168	233	166	4	2	—	—
Σόργο—Sorghum . . . . .	—	—	—	—	—	—	—	—
Λοιπά <sup>(2)</sup> —Other <sup>(2)</sup> . . . . .	11	3	6	2	1	—	4	1
<b>Βρώσιμα όσπρια—Edible pulse . .</b>	<b>148</b>	<b>.</b>	<b>61</b>	<b>.</b>	<b>31</b>	<b>.</b>	<b>56</b>	<b>.</b>
Φασόλια, χωρίς συγκαλλιέργεια— Beans, grown alone . . . . .	67	18	23	7	11	3	33	8
Φασόλια, συγκαλλιεργούμενα <sup>(3)</sup> — Beans, grown with other crops <sup>(3)</sup>	20	2	7	1	4	—	9	1
Κουκιά—Broad beans . . . . .	19	3	8	1	6	1	5	1
Φακή—Lentil . . . . .	11	1	8	1	2	—	1	—
Ρεβίθια—Chick peas . . . . .	21	3	10	1	5	1	6	1
Λαθούρι (Φάβα)—Lathyrus . . . .	4	—	2	—	1	—	1	—
Μπιζέλια—Peas . . . . .	3	1	2	1	1	—	—	—
Λοιπά βρώσιμα όσπρια—Other .	3	—	1	—	1	—	1	—

Πίνακας—Table 2. Συνέχεια—Continued

Εκτάσεις σε χιλιάδες στρέμματα <sup>(1)</sup>, παραγωγή σε χιλιάδες τόνους <sup>(1)</sup>

Areas in thousand stremmas <sup>(1)</sup>, production in thousand tons <sup>(1)</sup>

Κατηγορίες καλλιεργειών, κατά είδος Categories of crops, by kind	Δημοτικά/κοινοτικά διαμερίσματα—Municipal/communal departments							
	Σύνολο Total		Πεδινά Level		Ημιορεινά Semi-mountainous		Ορεινά Mountainous	
	1	2	1	2	1	2	1	2
<b>Έτος—2004—Year</b>								
<b>Κτηνοτροφικά όσπρια—Fodder seeds</b>	<b>112</b>	.	<b>63</b>	.	<b>29</b>	.	<b>20</b>	.
Βίκος—Vetch	65	11	33	6	17	3	15	2
Ρόβη—Bitter vetch	2	—	1	—	1	—	—	—
Λούπινα—Lupine	3	—	2	—	1	—	—	—
Λαθούρι—Vetchling (Lathyrus)	—	—	—	—	—	—	—	—
Σπόρος τριφυλλιών—Seed of clovers	15	1	10	1	4	—	1	—
Λοιπά <sup>(4)</sup> —Other <sup>(4)</sup>	27	5	17	3	6	1	4	1
<b>Βιομηχανικά φυτά—Industrial plants</b>	<b>4.724</b>	.	<b>4.032</b>	.	<b>571</b>	.	<b>121</b>	.
Καπνός ανατολικού τύπου—Tobacco, eastern type	386	73	182	35	131	26	73	12
Καπνός Μπέρλεϋ, Βιρτζίνια—Tobacco, Berley, Virginia	173	60	119	42	44	15	10	3
Βαμβάκι, ποτιστικό <sup>(5)</sup> —Cotton, irrigated <sup>(5)</sup>	3.644	1.224	3.278	1.099	335	115	31	10
Βαμβάκι, ξερικό <sup>(5)</sup> —Cotton, non-irrigated <sup>(5)</sup>	97	19	90	18	6	1	1	—
Σουσάμι—Sesame	2	—	1	—	1	—	—	—
Ηλίόσπορος—Sunflower	47	8	32	6	13	2	2	—
Σόργο, χόρτο—Sorghum, broom	—	—	—	—	—	—	—	—
Σόργο, σπόρος—Sorghum, seed	—	—	—	—	—	—	—	—
Αραχίδα—Groundnuts	5	1	4	1	1	—	—	—
Σόγια—Soya	—	—	—	—	—	—	—	—
Ζαχαρότευτλα—Sugar beets	362	2.291	318	2.033	40	233	4	25
Κολοκύθες για πασατέμπο <sup>(6)</sup> —Pumpkins <sup>(6)</sup>	3	—	3	—	—	—	—	—
Πιπεριές για κόκκινο πιπέρι—Red pepper	—	—	—	—	—	—	—	—
Λοιπά (γλυκάνισος, λυκίσκος κλπ.)—Other (aniseed, hops)	5	—	5	—	—	—	—	—
<b>Αρωματικά φυτά—Aromatic plants</b>	<b>13</b>	.	<b>5</b>	.	<b>6</b>	.	<b>2</b>	.
<b>Κτηνοτροφικά φυτά—Fodder plants</b>	<b>3.030</b>	.	<b>1.471</b>	.	<b>773</b>	.	<b>786</b>	.
<i>α) για σανό—a) for hay</i>	<i>2.186</i>	<i>1.641</i>	<i>1.117</i>	<i>1.035</i>	<i>532</i>	<i>354</i>	<i>537</i>	<i>252</i>
Κριθάρι—Barley	236	75	93	32	80	23	63	20
Βρώμη—Oats	216	79	93	39	65	21	58	19
Βίκος—Vetch	164	63	73	32	48	17	43	14
Ετήσια τριφύλλια—Annual clovers	133	98	55	52	33	24	45	22
Πολυετή (μηδική και λοιπά τριφύλλια) <sup>(7)</sup> —Other clovers (alfalfa, etc.) <sup>(7)</sup>	1.112	1.219	694	837	237	243	181	139
Κοφτολίβαδα (Σανός)—Grass cut for hay	307	99	100	39	62	23	145	37
Λοιπά σανά—Other	20	9	9	5	8	3	3	1
<i>β) για χλωρό χόρτο και ριζώματα—b) for green feed and roots</i>	<i>92</i>	<i>279</i>	<i>65</i>	<i>230</i>	<i>15</i>	<i>36</i>	<i>12</i>	<i>13</i>
Αραβόσιτος, χλωρός—Maize	81	269	60	224	12	34	9	11
Σόργο, χλωρό—Sorghum	10	8	5	5	3	2	2	1
Τεύτλα κτηνοτροφικά—Mangolds	—	—	—	—	—	—	—	—
<i>γ) για γρασίδια<sup>(8)</sup>—c) for grasses for grazing<sup>(8)</sup></i>	<i>752</i>	<i>—</i>	<i>290</i>	<i>—</i>	<i>225</i>	<i>—</i>	<i>237</i>	<i>—</i>
Κριθάρι—Barley	306	—	117	—	95	—	94	—
Βρώμη—Oats	304	—	120	—	91	—	93	—
Βίκος—Vetch	102	—	28	—	32	—	42	—
Λαθούρι—Vetchling (Lathyrus)	5	—	2	—	1	—	2	—
Τεχνητοί λειμώνες—Cultivated meadows	34	—	22	—	6	—	6	—

Πίνακας—Table 2. Συνέχεια—Continued

Εκτάσεις σε χιλιάδες στρέμματα <sup>(1)</sup>, παραγωγή σε χιλιάδες τόνους <sup>(1)</sup>

Areas in thousand stremmas <sup>(1)</sup>, production in thousand tons <sup>(1)</sup>

Κατηγορίες καλλιεργειών, κατά είδος Categories of crops, by kind	Δημοτικά/κοινοτικά διαμερίσματα—Municipal/communal departments							
	Σύνολο Total		Πεδινά Level		Ημιορεινά Semi-mountainous		Ορεινά Mountainous	
	1	2	1	2	1	2	1	2
<b>Έτος—2004—Year</b>								
<b>Πεπονοειδή και πατάτες—Melons, watermelons and potatoes . . . .</b>	<b>724</b>	<b>.</b>	<b>487</b>	<b>.</b>	<b>139</b>	<b>.</b>	<b>98</b>	<b>.</b>
Καρπούζια—Watermelons . . . . .	178	723	152	647	20	58	6	18
Πεπόνια—Melons . . . . .	84	175	65	143	15	26	4	6
<b>Σύνολο πατατών—Potatoes, total .</b>	<b>456</b>	<b>925</b>	<b>264</b>	<b>568</b>	<b>104</b>	<b>223</b>	<b>88</b>	<b>134</b>
από αυτές:—thereof:								
Συγκομιζόμενες την άνοιξη (Μάρτιο – Ιούνιο)—Harvested in spring (March – June) . . . . .	174	341	121	260	32	58	21	23
Συγκομιζόμενες το καλοκαίρι (Ιούλιο – Σεπτέμβριο)—Har- vested in summer (July – September) . . . . .	136	287	47	115	43	106	46	66
Συγκομιζόμενες το φθινόπωρο ή το χειμώνα (Οκτώβριο – Φε- βρουάριο)—Harvested in autumn or winter (October – February) .	147	296	97	193	29	59	21	44
Γλυκοπατάτες—Sweet potatoes	5	11	5	11	—	—	—	—

1=εκτάσεις, 2=παραγωγή.

(1) Βλέπε την υποσημείωση (1), του πίνακα 1 (σελ. 17).

(2) Σιμιγάδι, κεχρί, φαλαρίδα, τριτικάλι κλπ.

(3) Στις εκτάσεις περιλαμβάνονται τα συγκαλλιεργούμενα φασόλια με αραβόσιτο ή και άλλα είδη.

(4) Μπιζέλια, κουκιά, φακή και λοιπά κτηνοτροφικά φυτά για καρπό.

(5) Η παραγωγή αναφέρεται σε σύσπορο βαμβάκι.

(6) Η παραγωγή αναφέρεται σε κολοκυθόσπορο για πασατέμπο.

(7) Για την παραγωγή σπόρου μηδικής και άλλων τριφυλλιών από την ίδια έκταση, βλέπε κτηνοτροφικά όσπρια.

(8) Πρόκειται για εκτάσεις, που, κατά κανόνα, βόσκονται και των οποίων η παραγωγή δεν μπορεί να υπολογιστεί.

1=areas, 2=production.

(1) See footnote (1), table 1, page 17.

(2) Maslin, millet, phalaris, triticale, etc.

(3) Areas include beans grown with maize and other crops.

(4) Peas, broad beans, lentil and other fodder plants for seed.

(5) Production refers to unginced cotton.

(6) Production refers to seed for "passatempo".

(7) For the production of alfalfa seed and other clovers from the same area, see fodder seeds.

(8) Mainly concerning areas for grazing whose production cannot be estimated.



**Πίνακας 3α. Λαχανικά, κατά ομάδες πεδινών, ημιορεινών και ορεινών δημοτικών/κοινοτικών διαμερισμάτων: 2002 – 2004**  
**Table 3a. Vegetables, by groups of level, semi-mountainous and mountainous municipal/communal departments: 2002 – 2004**

Εκτάσεις σε χιλιάδες στρέμματα <sup>(1)</sup>, παραγωγή σε χιλιάδες τόνους <sup>(1)</sup> Areas in thousand stremmas <sup>(1)</sup>, production in thousand tons <sup>(1)</sup>

Κατηγορίες καλλιεργειών, κατά είδος Categories of crops, by kind	Δημοτικά/κοινοτικά διαμερίσματα—Municipal/communal departments							
	Σύνολο Total		Πεδινά Level		Ημιορεινά Semi-mountainous		Ορεινά Mountainous	
	1	2	1	2	1	2	1	2
<b>Έτος—2002—Year</b>								
<b>Σύνολο—Total</b> . . . . .	<b>1.184</b>	.	<b>791</b>	.	<b>262</b>	.	<b>131</b>	.
Τομάτα, βιομηχανική—Industrial to- mato . . . . .	204	1.165	173	910	28	136	3	19
Τομάτες, επιτραπέζιες υπαίθρου— Table tomatoes, grown in the open	152	436	82	258	39	111	32	67
Τομάτες, επιτραπέζιες θερμοκη- πίου—Table tomatoes, grown in greenhouses . . . . .	34	248	21	136	9	75	4	37
Κρεμμύδια, ξερά—Onions, dry . . .	78	217	43	150	21	52	15	14
Σκόρδα, ξερά—Garlics, dry . . . . .	13	10	7	7	3	2	3	1
Φασολάκια—Green beans . . . . .	80	72	45	45	17	14	18	13
Λάχανα—Cabbages . . . . .	88	189	63	148	16	31	9	10
Κουνουπίδια—Cauliflowers . . . . .	46	79	34	60	9	16	3	3
Κολοκυθάκια—Squashes . . . . .	49	82	30	46	14	28	7	8
Αγγούρια υπαίθρου—Cucumbers, grown in the open . . . . .	12	19	6	11	4	5	2	3
Αγγούρια θερμοκηπίου—Cucumbers, grown in greenhouses . . . . .	15	148	8	78	4	41	3	29
Μελιτζάνες υπαίθρου—Eggplants, grown in the open . . . . .	28	59	17	36	8	19	3	4
Μελιτζάνες θερμοκηπίου—Egg- plants, grown in greenhouses . . .	5	19	1	4	3	11	1	4
Αγκινάρες—Artichokes . . . . .	30	33	13	14	13	16	4	3
Ραδικα και αντιά—Chicories and endives	22	33	13	20	8	11	1	1
Σπανάκι—Spinach . . . . .	34	40	24	25	8	10	2	1
Αρακάς <sup>(2)</sup> —Peas <sup>(2)</sup> . . . . .	14	7	9	6	3	1	2	—
Μαρούλια—Lettuce . . . . .	47	88	26	39	17	43	4	5
Μπάμιες, ποτιστικές—Okras, irrigated	17	13	14	11	2	1	1	1
Μπάμιες, ξερικές—Okras, non-irrigated	3	1	2	1	1	—	—	—
Πράσα—Leeks . . . . .	19	42	13	31	4	9	2	2
Σπαράγγια—Asparagus . . . . .	58	24	56	24	2	1	—	—
Φράουλες—Strawberries . . . . .	4	9	4	9	—	—	—	—
Λοιπά λαχανικά <sup>(3)</sup> —Other <sup>(3)</sup> . . . . .	133	237	88	161	31	63	14	13
<b>Έτος—2003—Year</b>								
<b>Σύνολο—Total</b> . . . . .	<b>1.191</b>	.	<b>794</b>	.	<b>264</b>	.	<b>133</b>	.
Τομάτα, βιομηχανική—Industrial to- mato . . . . .	207	1.108	176	946	28	144	3	18
Τομάτες, επιτραπέζιες υπαίθρου— Table tomatoes, grown in the open	157	460	85	277	39	110	33	73
Τομάτες, επιτραπέζιες θερμοκη- πίου—Table tomatoes, grown in greenhouses . . . . .	34	249	20	134	9	78	5	37
Κρεμμύδια, ξερά—Onions, dry . . .	76	206	42	142	20	49	14	15
Σκόρδα, ξερά—Garlics, dry . . . . .	14	10	8	8	3	1	3	1
Φασολάκια—Green beans . . . . .	83	74	48	48	17	14	18	12
Λάχανα—Cabbages . . . . .	89	190	64	147	16	32	9	11
Κουνουπίδια—Cauliflowers . . . . .	48	88	36	66	9	18	3	4
Κολοκυθάκια—Squashes . . . . .	50	87	29	51	14	28	7	8
Αγγούρια υπαίθρου—Cucumbers, grown in the open . . . . .	12	21	6	11	4	6	2	4
Αγγούρια θερμοκηπίου—Cucumbers, grown in greenhouses . . . . .	14	140	8	81	3	29	3	30
Μελιτζάνες υπαίθρου—Eggplants, grown in the open . . . . .	30	60	19	36	8	20	3	4
Μελιτζάνες θερμοκηπίου—Egg- plants, grown in greenhouses . . .	3	14	1	4	1	6	1	4
Αγκινάρες—Artichokes . . . . .	27	29	12	13	11	13	4	3
Ραδικα και αντιά—Chicories and endives	23	34	14	19	8	14	1	1
Σπανάκι—Spinach . . . . .	36	42	23	27	11	14	2	1
Αρακάς <sup>(2)</sup> —Peas <sup>(2)</sup> . . . . .	14	8	10	6	3	1	1	1
Μαρούλια—Lettuce . . . . .	47	80	25	39	18	37	4	4

Πίνακας 3α—Table 3a. Συνέχεια—Continued

Εκτάσεις σε χιλιάδες στρέμματα <sup>(1)</sup>, παραγωγή σε χιλιάδες τόνους <sup>(1)</sup>

Areas in thousand stremmas <sup>(1)</sup>, production in thousand tons <sup>(1)</sup>

Κατηγορίες καλλιεργειών, κατά είδος Categories of crops, by kind	Δημοτικά/κοινοτικά διαμερίσματα—Municipal/communal departments							
	Σύνολο Total		Πεδινά Level		Ημιορεινά Semi-mountainous		Ορεινά Mountainous	
	1	2	1	2	1	2	1	2
<b>Έτος—2003—Year</b>								
Μπάμιες, ποτιστικές—Okras, irrigated	16	14	13	11	2	2	1	1
Μπάμιες, ξερικές—Okras, non-irrigated	3	1	2	1	1	—	—	—
Πράσα—Leeks	21	44	14	31	5	10	2	3
Σπαράγγια—Asparagus	53	23	51	22	2	1	—	—
Φράουλες—Strawberries	4	8	4	8	—	—	—	—
Λοιπά λαχανικά <sup>(3)</sup> —Other <sup>(3)</sup>	130	239	84	167	32	60	14	12
<b>Έτος—2004—Year</b>								
<b>Σύνολο—Total</b>	<b>1.178</b>	<b>.</b>	<b>794</b>	<b>.</b>	<b>256</b>	<b>.</b>	<b>128</b>	<b>.</b>
Τομάτα, βιομηχανική—Industrial tomato	215	1.309	188	1.149	24	145	3	15
Τομάτες, επιτραπέζιες υπαίθρου—Table tomatoes, grown in the open	151	438	81	264	38	106	32	68
Τομάτες, επιτραπέζιες θερμοκηπίου—Table tomatoes, grown in greenhouses	34	239	20	131	9	76	5	32
Κρεμμύδια, ξερά—Onions, dry	76	203	42	138	20	54	14	11
Σκόρδα, ξερά—Garlics, dry	12	9	8	7	2	1	2	1
Φασολάκια—Green beans	78	72	45	46	16	14	17	12
Λάχανα—Cabbages	87	176	62	134	16	31	9	11
Κουλουπίδια—Cauliflowers	47	89	36	67	8	18	3	4
Κολοκυθάκια—Squashes	50	84	30	49	14	27	6	8
Αγγούρια υπαίθρου—Cucumbers, grown in the open	12	20	6	11	4	6	2	3
Αγγούρια θερμοκηπίου—Cucumbers, grown in greenhouses	14	135	8	73	3	27	3	35
Μελιτζάνες υπαίθρου—Eggplants, grown in the open	30	59	19	35	8	20	3	4
Μελιτζάνες θερμοκηπίου—Eggplants, grown in greenhouses	3	14	1	5	1	5	1	4
Αγκινάρες—Artichokes	26	29	12	13	11	13	3	3
Ραδικά και αντίδια—Chicories and endives	22	34	13	20	8	13	1	1
Σπανάκι—Spinach	36	42	23	27	11	14	2	1
Αρακάς <sup>(2)</sup> —Peas <sup>(2)</sup>	14	9	10	7	3	2	1	—
Μαρούλια—Lettuce	48	93	25	40	19	47	4	6
Μπάμιες, ποτιστικές—Okras, irrigated	16	13	13	10	2	2	1	1
Μπάμιες, ξερικές—Okras, non-irrigated	3	1	2	1	1	—	—	—
Πράσα—Leeks	21	42	14	32	5	8	2	2
Σπαράγγια—Asparagus	53	24	51	23	2	1	—	—
Φράουλες—Strawberries	3	8	3	8	—	—	—	—
Λοιπά λαχανικά <sup>(3)</sup> —Other <sup>(3)</sup>	127	238	82	169	31	56	14	13

1=εκτάσεις, 2=παραγωγή.

(1) Βλέπε την υποσημείωση (1), του πίνακα 1 (σελ.17).

(2) Περιλαμβάνεται και η παραγωγή αρακά για καρπό.


(3) Για τα επιμέρους λοιπά είδη βλέπε «Στατιστική Επετηρίδα της Ελλάδος».

1=areas, 2=production.

(1) See footnote (1), table 1, page 17.

(2) Including also production of peas for grain.

(3) See "Statistical Yearbook of Greece" for further analysis.





Πίνακας 38. Κηπευτική γη και λοιπές κηπευτικές καλλιέργειες, κατά ομάδες πεδινών, ημιορεινών και ορεινών δημοτικών/κοινοτικών διαμερισμάτων: 2002 – 2004

Table 3b. Garden area and other garden crops, by groups of level, semi-mountainous and mountainous municipal/communal departments: 2002 – 2004

Εκτάσεις σε χιλιάδες στρέμματα <sup>(1)</sup>

Areas in thousand stremmas <sup>(1)</sup>

Κατηγορίες καλλιεργειών, κατά είδος Categories of crops, by kind	Δημοτικά/κοινοτικά διαμερίσματα—Municipal/communal departments											
	Σύνολο Total			Πεδινά Level			Ημιορεινά Semi-mountainous			Ορεινά Mountainous		
	2002	2003	2004	2002	2003	2004	2002	2003	2004	2002	2003	2004
<b>Σύνολο εκτάσεων—Total</b>	<b>1.160</b>	<b>1.172</b>	<b>1.164</b>	<b>768</b>	<b>776</b>	<b>776</b>	<b>258</b>	<b>263</b>	<b>257</b>	<b>133</b>	<b>134</b>	<b>131</b>
Από αυτές—Thereof:												
Εκτάσεις γης λαχανόκηπων, αγρών που φυτεύτηκαν με λαχανικά και θερμοκήπια λαχανικών <sup>(2)</sup> —Area of vegetable gardens, fields under vegetables and greenhouses for vegetables <sup>(2)</sup> . . . . .	1.114	1.126	1.119	747	754	754	240	245	240	127	127	124
Λοιπές κηπευτικές καλλιέργειες—Other garden crops . . . . .	47	46	45	22	22	22	18	18	17	7	6	7
1. Φυτώρια—Nurseries												
α) Καρποφόρων δένδρων—α) Fruit, nut and olive trees . . . . .	3	3	3	2	2	2	1	1	1	—	—	—
β) Δασικών δένδρων—b) Forest trees . . . . .	2	2	2	1	1	1	—	—	—	—	—	—
γ) Καλλωπιστικών φυτών—c) Decorative plants . . . . .	2	2	3	1	1	1	1	1	1	—	—	—
δ) Αμερικάνικων αμπελιών—d) Vines (American type) . . . . .	2	3	2	2	2	2	—	1	—	—	—	—
2. Καπνοσπορεία—Tobacco seedlings . . . . .	26	26	25	13	12	12	9	10	9	4	4	4
3. Εμπορικοί ανθόκηποι—Commercial flower gardens . . . . .	7	7	6	1	2	2	5	4	3	1	1	1
4. Θερμοκήπια για άνθη—Greenhouses for flowers . . . . .	4	4	4	2	2	2	2	1	2	—	—	—
ΘΕΡΜΟΚΗΠΙΑ ΛΑΧΑΝΙΚΩΝ—GREENHOUSES FOR VEGETABLES . . . . .	55	51	50	30	30	29	16	13	13	8	8	9

(1) Βλέπε την υποσημείωση (1), του πίνακα 1 (σελ.17).

(2) Περιλαμβάνονται οι εκτάσεις φυτωρίων (σπορείων) λαχανικών.

(1) See footnote (1), table 1, page 17.

(2) Including areas of vegetables seedlings.





**Πίνακας 4. Αμπέλια και σταφιδάμπελα, κατά ομάδες πεδινών, ημιορεινών και ορεινών δημοτικών/κοινοτικών διαμερισμάτων: 2002 – 2004**  
**Table 4. Vines (grapes and raisins), by groups of level, semi-mountainous and mountainous municipal/communal departments: 2002 – 2004**

Εκτάσεις σε χιλιάδες στρέμματα <sup>(1)</sup>, παραγωγή σε τόνους

Areas in thousand stremmas <sup>(1)</sup>, production in tons

Είδος—Kind	Δημοτικά/κοινοτικά διαμερίσματα Municipal/communal departments	2002				2003				2004			
		Εκτάσεις Areas	Παραγωγή:—Production of:			Εκτάσεις Areas	Παραγωγή:—Production of:			Εκτάσεις Areas	Παραγωγή:—Production of:		
			σταφυλιών που γλευκοποιήθηκαν <sup>(2)</sup> grapes made into wine	επιτραπέζιων σταφυλιών table grapes	σταφιδών raisins		σταφυλιών που γλευκοποιήθηκαν <sup>(2)</sup> grapes made into wine	επιτραπέζιων σταφυλιών table grapes	σταφιδών raisins		σταφυλιών που γλευκοποιήθηκαν <sup>(2)</sup> grapes made into wine	επιτραπέζιων σταφυλιών table grapes	σταφιδών raisins
<b>Σύνολο αμπελιών— Total vines (grapes and raisins) . . . . .</b>	<b>Σ</b>	<b>1.318</b>	<b>561.405</b>	<b>185.822</b>	<b>58.831</b>	<b>1.312</b>	<b>681.659</b>	<b>218.781</b>	<b>69.656</b>	<b>1.258</b>	<b>680.673</b>	<b>214.713</b>	<b>82.532</b>
	<b>Π</b>	<b>601</b>	<b>283.695</b>	<b>113.693</b>	<b>28.915</b>	<b>597</b>	<b>347.107</b>	<b>140.207</b>	<b>30.148</b>	<b>581</b>	<b>354.316</b>	<b>128.599</b>	<b>35.190</b>
	<b>Η</b>	<b>409</b>	<b>176.136</b>	<b>51.452</b>	<b>18.584</b>	<b>410</b>	<b>214.060</b>	<b>54.141</b>	<b>20.253</b>	<b>377</b>	<b>204.883</b>	<b>62.736</b>	<b>25.617</b>
	<b>Ο</b>	<b>308</b>	<b>101.574</b>	<b>20.677</b>	<b>11.332</b>	<b>305</b>	<b>120.492</b>	<b>24.433</b>	<b>19.255</b>	<b>300</b>	<b>121.474</b>	<b>23.378</b>	<b>21.725</b>
Αμπέλια για κρασί— Vines for wine . . . . .	Σ	714	478.625	6.166	33	725	596.152	7.750	18	690	591.083	7.397	17
	Π	306	241.663	3.355	13	311	300.991	4.772	8	306	299.698	3.398	8
	Η	240	150.947	1.547	7	246	186.682	1.655	2	218	181.527	2.711	3
	Ο	168	86.015	1.264	13	168	108.479	1.323	8	166	109.858	1.288	6
Αμπέλια για επιτραπέζια σταφύλια — Vines for table grapes . . . . .	Σ	130	51.175	126.712	19	125	61.526	135.554	6	121	67.202	125.718	9
	Π	78	30.195	81.684	5	76	35.948	94.981	—	73	43.159	79.674	3
	Η	35	13.837	31.353	9	32	16.433	28.098	2	31	15.431	35.153	2
	Ο	17	7.143	13.675	5	17	9.145	12.475	4	17	8.612	10.891	4
Σταφιδάμπελα: — Vines for : α) κορινθιακής — a) currants . . . . .	Σ	211	1.119	125	33.418	205	2.687	97	46.535	202	2.145	104	48.064
	Π	89	949	103	17.840	87	1.792	77	20.469	85	1.694	86	21.266
	Η	51	70	2	8.681	50	534	4	11.896	50	190	12	12.427
	Ο	71	100	20	6.897	68	361	16	14.170	67	261	6	14.371
β) σουλτανίνας— b) sultanas . . . . .	Σ	261	30.063	52.615	25.078	256	20.922	75.199	22.948	244	20.021	81.375	34.262
	Π	127	10.738	28.435	10.976	123	8.258	40.261	9.573	115	9.755	45.348	13.789
	Η	82	11.041	18.464	9.691	82	10.169	24.324	8.308	78	7.525	24.844	13.144
	Ο	52	8.284	5.716	4.411	51	2.495	10.614	5.067	51	2.741	11.183	7.329
γ) λοιπών—c) other	Σ	2	424	203	283	1	373	181	149	1	221	119	180
	Π	1	149	116	81	1	118	116	98	1	10	93	124
	Η	1	242	86	196	—	242	60	45	—	209	16	41
	Ο	—	33	1	6	—	13	5	6	—	2	10	15

Σ=Σύνολο, Π=Πεδινά, Η=Ημιορεινά, Ο=Ορεινά.

(1) Βλέπε την υποσημείωση (1), του πίνακα 1 (σελ.17).

(2) Γλευκοποιήθηκαν μέσα και έξω από την κοινότητα (ή δήμο) παραγωγής τους.

Σ=Total, Π=Level, Η=Semi-mountainous, Ο=Mountainous.

(1) See footnote (1), table 1, page 17.

(2) Made into wine within and outside the commune (or municipality) of production.

Πίνακας 5. Δενδρώδεις καλλιέργειες, κατά ομάδες πεδινών, ημιορεινών και ορεινών δημοτικών/κοινοτικών διαμερισμάτων: 2002 – 2004

Εκτάσεις σε στρέμματα, παραγωγή σε τόνους

Είδος	Δημοτικά/κοινοτικά διαμερίσματα Municipal/communal departments	2002				2003	
		Κανονικοί δενδρώνες Compact plantations		Συνολικός αριθμός δένδρων Total number of trees	Παραγωγή Production	Κανονικοί δενδρώνες Compact plantations	
		Εκτάσεις Areas	Αριθμός δένδρων Number of trees			Εκτάσεις Areas	Αριθμός δένδρων Number of trees
<b>Σύνολο</b> .....	<b>Σ</b>	<b>10.030.953</b>	<b>205.349.724</b>	<b>239.640.731</b>	.	<b>10.010.973</b>	<b>204.160.992</b>
	<b>Π</b>	<b>4.321.663</b>	<b>101.320.076</b>	<b>113.359.987</b>	.	<b>4.338.667</b>	<b>101.282.000</b>
	<b>Η</b>	<b>3.356.132</b>	<b>62.735.484</b>	<b>74.639.235</b>	.	<b>3.310.511</b>	<b>62.596.432</b>
	<b>Ο</b>	<b>2.353.158</b>	<b>41.294.164</b>	<b>51.641.509</b>	.	<b>2.361.795</b>	<b>40.282.560</b>
<i>Εσπεριδοειδή:</i>							
<i>Πορτοκαλιές</i> .....	Σ	401.521	17.452.753	18.405.061	1.193.190	401.485	17.459.839
	Π	316.534	13.850.600	14.414.198	989.422	315.215	13.767.292
	Η	64.614	2.681.027	2.903.791	165.133	65.694	2.762.509
	Ο	20.373	921.126	1.087.072	38.635	20.576	930.038
<i>Λεμονιές</i> .....	Σ	111.549	3.828.255	4.887.487	166.172	105.180	3.585.530
	Π	63.303	2.133.001	2.730.309	102.343	62.224	2.096.635
	Η	31.109	1.105.120	1.400.959	41.219	27.240	955.778
	Ο	17.137	590.134	756.219	22.610	15.716	533.117
<i>Μανταρινιές</i> .....	Σ	65.472	3.091.314	3.480.257	130.166	66.241	3.141.013
	Π	39.136	1.835.536	2.061.464	75.666	38.848	1.830.319
	Η	20.094	957.339	1.053.951	37.532	20.758	989.588
	Ο	6.242	298.439	364.842	16.968	6.635	321.106
<i>Νεραντζιές</i> .....	Σ	298	16.162	61.638	1.121	219	12.822
	Π	248	14.385	40.817	670	174	11.245
	Η	23	767	13.512	274	23	767
	Ο	27	1.010	7.309	177	22	810
<i>Λοιπά εσπεριδοειδή (1)</i> .....	Σ	3.875	159.904	224.948	9.945	4.102	167.316
	Π	2.524	98.186	143.319	6.437	2.578	101.298
	Η	957	44.033	54.836	2.621	1.128	48.323
	Ο	394	17.685	26.793	887	396	17.695
<i>Οπωροφόρα δένδρα:</i>							
<i>Μηλιές</i> .....	Σ	136.692	6.990.272	7.651.895	281.082	135.531	5.797.491
	Π	41.425	3.800.105	3.929.412	103.496	42.284	2.701.869
	Η	34.085	1.591.315	1.736.277	101.004	34.134	1.530.939
	Ο	61.182	1.598.852	1.986.206	76.582	59.113	1.564.683
<i>Αχλαδιές</i> .....	Σ	43.201	2.367.032	4.741.487	58.997	43.416	2.525.515
	Π	28.157	1.913.440	2.479.617	34.700	28.383	2.067.188
	Η	4.987	162.677	1.160.712	11.734	4.865	158.845
	Ο	10.057	290.915	1.101.158	12.563	10.168	299.482
<i>Ροδακινιές</i> .....	Σ	436.347	17.429.000	17.678.274	686.964	437.994	18.051.095
	Π	361.835	14.423.808	14.534.416	546.374	364.244	14.965.009
	Η	40.535	1.665.875	1.736.316	73.805	40.377	1.778.651
	Ο	33.977	1.339.317	1.407.542	66.785	33.373	1.307.435
<i>Βερικοκιές</i> .....	Σ	56.532	1.931.528	2.233.886	70.272	56.539	1.954.141
	Π	38.825	1.300.406	1.451.352	44.214	38.981	1.331.721
	Η	10.275	340.754	430.415	14.988	10.089	332.587
	Ο	7.432	290.368	352.119	11.070	7.469	289.833
<i>Κερασιές</i> .....	Σ	93.527	2.009.196	2.364.314	47.090	93.916	2.009.395
	Π	23.605	616.105	670.670	14.244	23.684	605.757
	Η	19.439	442.878	506.235	8.730	19.551	446.814
	Ο	50.483	950.213	1.187.409	24.116	50.681	956.824

Σ=Σύνολο, Π=Πεδινά, Η=Ημιορεινά, Ο=Ορεινά.

(1) Κιτριές, περγαμοτιές, φράπες και γκρέιπφρουτ.

Table 5. Tree crops, by groups of level, semi-mountainous and mountainous municipal/communal departments: 2002 – 2004

Areas in stremmas, production in tons

2003		2004				Δημοτικά/κοινοτικά διαμερίσματα Municipal/communal departments	Kind
Συνολικός αριθμός δένδρων Total number of trees	Παραγωγή Production	Κανονικοί δενδρώνες Compact plantations		Συνολικός αριθμός δένδρων Total number of trees	Παραγωγή Production		
		Εκτάσεις Areas	Αριθμός δένδρων Number of trees				
<b>237.552.697</b>	.	<b>10.056.973</b>	<b>205.873.049</b>	<b>238.919.027</b>	.	<b>T</b>	<b>Total</b>
<b>113.055.648</b>	.	<b>4.405.400</b>	<b>103.485.703</b>	<b>115.207.579</b>	.	<b>L</b>	
<b>73.866.019</b>	.	<b>3.279.046</b>	<b>62.068.094</b>	<b>73.326.308</b>	.	<b>S</b>	
<b>50.631.030</b>	.	<b>2.372.527</b>	<b>40.319.252</b>	<b>50.385.140</b>	.	<b>M</b>	
							<i>Citrus trees:</i>
18.432.597	951.892	401.413	17.437.322	18.397.228	698.293	T	Orange trees
14.348.781	770.868	316.381	13.793.487	14.349.614	548.439	L	
2.989.687	145.567	64.509	2.717.883	2.963.718	120.495	S	
1.094.129	35.457	20.523	925.952	1.083.896	29.359	M	
4.631.559	144.197	105.279	3.561.221	4.632.314	68.059	T	Lemon trees
2.682.846	91.660	63.017	2.116.683	2.741.833	39.947	L	
1.250.429	35.930	27.421	952.555	1.232.152	19.910	S	
698.284	16.607	14.841	491.983	658.329	8.202	M	
3.512.330	105.056	68.446	3.195.353	3.559.072	91.367	T	Mandarin trees
2.049.614	61.287	39.945	1.861.592	2.075.924	47.693	L	
1.078.041	30.778	21.580	1.011.152	1.097.816	29.678	S	
384.675	12.991	6.921	322.609	385.332	13.996	M	
59.747	1.156	193	9.347	53.762	993	T	Bitter orange trees
37.568	651	149	7.825	32.649	520	L	
14.942	313	23	767	14.462	360	S	
7.237	192	21	755	6.651	113	M	
234.744	9.254	4.019	162.586	237.201	7.720	T	Other <sup>(1)</sup>
147.183	5.794	2.567	99.418	145.744	4.757	L	
59.167	2.638	1.051	45.323	56.754	2.453	S	
28.394	822	401	17.845	34.703	510	M	
							<i>Fruit trees:</i>
6.431.205	207.670	133.805	5.785.355	6.406.659	274.704	T	Apple trees
2.828.730	95.828	41.460	2.645.419	2.772.153	110.552	L	
1.676.383	60.969	34.047	1.615.091	1.756.244	97.547	S	
1.926.092	50.873	58.298	1.524.845	1.878.262	66.605	M	
4.849.651	66.829	43.385	2.537.286	4.757.840	76.238	T	Pear trees
2.619.160	42.196	28.395	2.061.206	2.594.258	51.300	L	
1.134.826	11.572	4.675	151.774	1.076.523	12.089	S	
1.095.665	13.061	10.315	324.306	1.087.059	12.849	M	
18.308.532	227.893	436.255	18.006.098	18.244.306	875.544	T	Peach trees
15.077.616	182.696	362.747	14.896.073	15.000.747	734.278	L	
1.848.805	14.657	40.132	1.785.419	1.852.867	89.036	S	
1.382.111	30.540	33.376	1.324.606	1.390.692	52.230	M	
2.265.468	59.884	57.314	2.061.102	2.355.246	89.537	T	Apricot trees
1.490.375	37.694	39.531	1.350.047	1.497.897	61.699	L	
423.689	13.791	10.211	419.174	505.760	16.017	S	
351.404	8.399	7.572	291.881	351.589	11.821	M	
2.360.808	44.619	94.871	2.052.717	2.395.259	46.714	T	Cherry trees
660.727	11.628	24.388	641.581	699.395	14.938	L	
512.671	9.087	18.750	426.888	486.666	10.302	S	
1.187.410	23.904	51.733	984.248	1.209.198	21.474	M	

T=Total, L=Level, S=Semi-mountainous, M=Mountainous.

(1) Citron, bergamot, pomelo and grapefruit trees.

Πίνακας 5. Συνέχεια

Εκτάσεις σε στρέμματα, παραγωγή σε τόνους

Είδος	Δημοτικά/κοινοτικά διαμερίσματα Municipal/communal departments	2002				2003	
		Κανονικοί δενδρώνες Compact plantations		Συνολικός αριθμός δένδρων Total number of trees	Παραγωγή Production	Κανονικοί δενδρώνες Compact plantations	
		Εκτάσεις Areas	Αριθμός δένδρων Number of trees			Εκτάσεις Areas	Αριθμός δένδρων Number of trees
<i>Βουσιινιές</i> . . . . .	Σ	2.189	51.490	163.847	2.114	2.174	52.885
	Π	249	6.760	44.103	581	230	6.605
	Η	1.331	27.790	52.602	925	1.345	28.250
	Ο	609	16.940	67.142	608	599	18.030
<i>Κυδωνιές</i> . . . . .	Σ	1.267	58.572	296.676	5.446	1.343	61.920
	Π	881	44.127	141.299	3.035	967	48.527
	Η	174	7.627	71.478	1.123	173	6.785
	Ο	212	6.818	83.899	1.288	203	6.608
<i>Κορομηλιές</i> . . . . .	Σ	1.012	38.382	253.524	3.925	1.022	38.924
	Π	933	35.928	101.632	1.905	960	37.008
	Η	4	86	46.681	583	4	86
	Ο	75	2.368	105.211	1.437	58	1.830
<i>Συκιές νωπών σύκων</i> . . . . .	Σ	2.382	43.336	784.076	13.139	2.538	45.424
	Π	1.139	20.673	259.653	5.792	1.320	24.038
	Η	527	10.323	249.087	3.835	529	9.748
	Ο	716	12.340	275.336	3.512	689	11.638
<i>Δένδρα για ξηρούς και αποξηρανό- μενους καρπούς:</i>							
<i>Συκιές ξερών σύκων</i> . . . . .	Σ	66.485	898.498	1.259.855	9.761	65.764	881.767
	Π	27.317	380.997	492.100	4.400	27.219	381.663
	Η	29.728	357.139	499.667	3.754	29.363	346.429
	Ο	9.440	160.362	268.088	1.607	9.182	153.675
<i>Αμυγδαλιές</i> . . . . .	Σ	202.764	5.224.329	7.570.982	38.130	196.061	5.091.645
	Π	94.846	2.725.803	3.558.329	19.386	91.786	2.626.968
	Η	62.898	1.535.219	2.353.147	12.431	59.564	1.495.069
	Ο	45.020	963.307	1.659.506	6.313	44.711	969.608
<i>Καρυδιές</i> . . . . .	Σ	79.283	1.055.655	2.487.858	19.639	79.185	1.132.834
	Π	10.458	212.422	358.566	3.895	11.007	281.078
	Η	14.209	218.115	467.744	4.337	14.088	218.081
	Ο	54.616	625.118	1.661.548	11.407	54.090	633.675
<i>Καστανιές</i> . . . . .	Σ	87.890	955.733	1.540.216	15.152	87.643	935.818
	Π	445	6.638	10.120	235	450	6.811
	Η	9.248	104.319	142.266	2.538	9.351	107.029
	Ο	78.197	844.776	1.387.830	12.379	77.842	821.978
<i>Χαρουπιές</i> . . . . .	Σ	46.741	590.224	1.506.757	15.006	48.645	631.644
	Π	14.397	185.239	479.938	3.699	16.281	226.439
	Η	11.866	166.115	440.612	5.050	11.866	166.105
	Ο	20.478	238.870	586.207	6.257	20.498	239.100
<i>Λεπτοκαρυές (Φουντουκιές)</i> . . . . .	Σ	9.994	386.856	437.788	2.437	9.639	374.875
	Π	5.652	216.782	222.164	1.430	5.447	209.802
	Η	2.355	91.773	99.744	644	2.267	92.143
	Ο	1.987	78.301	115.880	363	1.925	72.930
<i>Φιστικιές</i> . . . . .	Σ	53.946	1.235.358	1.268.821	8.866	55.820	1.295.667
	Π	25.995	560.681	580.188	3.998	26.572	580.670
	Η	25.979	632.347	641.387	4.581	26.732	666.202
	Ο	1.972	42.330	47.246	287	2.516	48.795

Σ=Σύνολο, Π=Πεδινά, Η=Ημιορεινά, Ο=Ορεινά.

Table 5. Continued

Areas in stremmas, production in tons

2003		2004				Δημοτικά/κοινοτικά διαμερίσματα Municipal/municipal departments	Kind
Συνολικός αριθμός δένδρων Total number of trees	Παραγωγή Production	Κανονικοί δενδρώνες Compact plantations		Συνολικός αριθμός δένδρων Total number of trees	Παραγωγή Production		
		Εκτάσεις Areas	Αριθμός δένδρων Number of trees				
162.742	2.638	2.143	49.030	159.111	2.170	T	<i>Sour cherry trees</i>
42.306	543	234	6.615	42.634	596	L	
52.872	1.326	1.396	29.075	53.359	927	S	
67.564	769	513	13.340	63.118	647	M	
291.215	4.988	1.408	64.924	287.862	5.332	T	<i>Quince trees</i>
142.420	2.763	983	48.626	138.926	3.037	L	
67.448	979	209	9.345	68.717	1.064	S	
81.347	1.246	216	6.953	80.219	1.231	M	
244.654	3.864	1.083	40.202	240.487	3.997	T	<i>Prunellas trees</i>
102.427	1.932	1.002	37.981	99.398	1.885	L	
42.743	554	25	441	46.228	757	S	
99.484	1.378	56	1.780	94.861	1.355	M	
784.619	12.818	2.526	44.846	743.148	12.116	T	<i>Fig trees for fresh figs</i>
253.722	5.839	1.306	23.768	262.632	5.632	L	
239.777	3.528	528	9.500	223.373	3.066	S	
291.120	3.451	692	11.578	257.143	3.418	M	
							<i>Nut and dried fruit trees:</i>
1.220.186	10.642	62.371	830.739	1.149.694	9.429	T	<i>Fig trees for dried figs</i>
490.865	4.956	24.557	348.826	446.939	4.160	L	
471.047	3.769	28.683	329.082	447.972	3.583	S	
258.274	1.917	9.131	152.831	254.783	1.686	M	
7.359.402	36.502	181.330	4.679.655	6.890.766	48.176	T	<i>Almond trees</i>
3.437.253	19.322	85.084	2.446.093	3.259.413	24.369	L	
2.277.049	10.446	55.205	1.366.460	2.121.818	15.573	S	
1.645.100	6.734	41.041	867.102	1.509.535	8.234	M	
2.516.731	20.122	86.515	1.269.491	2.617.323	19.834	T	<i>Walnut trees</i>
425.793	4.066	12.961	329.915	477.982	4.266	L	
458.019	4.553	14.112	216.843	446.877	4.446	S	
1.632.919	11.503	59.442	722.733	1.692.464	11.122	M	
1.521.713	16.765	89.042	986.130	1.575.396	18.677	T	<i>Chestnut trees</i>
10.325	243	533	9.657	13.342	438	L	
138.045	2.918	9.430	105.369	133.784	2.737	S	
1.373.343	13.604	79.079	871.104	1.428.270	15.502	M	
1.529.651	14.789	46.886	614.794	1.482.062	14.629	T	<i>Carob trees</i>
515.790	3.939	15.039	197.479	483.040	3.703	L	
435.929	4.901	11.768	183.565	447.845	5.358	S	
577.932	5.949	20.079	233.750	551.177	5.568	M	
427.141	2.144	7.998	306.385	358.005	2.531	T	<i>Hazelnut trees</i>
215.384	1.183	4.591	170.219	175.721	1.133	L	
100.438	632	1.709	69.873	76.251	1.049	S	
111.319	329	1.698	66.293	106.033	349	M	
1.330.008	7.938	46.696	1.044.092	1.072.976	7.917	T	<i>Pistachio trees</i>
599.642	4.408	26.020	574.312	590.372	4.319	L	
674.557	3.228	18.381	417.985	424.775	3.328	S	
55.809	302	2.295	51.795	57.829	270	M	

T=Total, L=Level, S=Semi-mountainous, M=Mountainous.

Πίνακας 5. Συνέχεια

Εκτάσεις σε στρέμματα, παραγωγή σε τόνους

Είδος	Δημοτικά/κοινοτικά διαμερίσματα Municipal/communal departments	2002				2003		
		Κανονικοί δενδρώνες Compact plantations		Συνολικός αριθμός δένδρων Total number of trees	Παραγωγή Production	Κανονικοί δενδρώνες Compact plantations		
		Εκτάσεις Areas	Αριθμός δένδρων Number of trees			Εκτάσεις Areas	Αριθμός δένδρων Number of trees	
<i>Ελιές και λοιπά δένδρα:</i>								
<i>Ελιές</i>								
<i>Βρώσιμες</i> . . . . .	}	Σ	7.934.487	135.622.281	155.524.622	225.320	7.908.402	135.040.921
<i>Για ελαιοποίηση</i> . . . . .						2.637.638		
<i>Βρώσιμες</i> . . . . .	}	Π	3.110.374	54.340.562	61.667.657	107.299	3.122.053	54.688.134
<i>Για ελαιοποίηση</i> . . . . .						1.173.215		
<i>Βρώσιμες</i> . . . . .	}	Η	2.925.392	49.634.971	57.196.623	84.450	2.880.475	49.632.084
<i>Για ελαιοποίηση</i> . . . . .						990.181		
<i>Βρώσιμες</i> . . . . .	}	Ο	1.898.721	31.646.748	36.660.342	33.571	1.905.874	30.720.703
<i>Για ελαιοποίηση</i> . . . . .						474.242		
<i>Δαμασκηνιές</i>								
<i>Νωπών δαμάσκηνων</i> . . . . .	}	Σ	11.004	423.618	502.146	9.140	11.612	465.177
<i>Ξερών δαμάσκηνων</i> . . . . .						363		
<i>Νωπών δαμάσκηνων</i> . . . . .	}	Π	5.603	233.149	258.558	5.706	6.102	261.773
<i>Ξερών δαμάσκηνων</i> . . . . .						116		
<i>Νωπών δαμάσκηνων</i> . . . . .	}	Η	1.153	52.519	72.354	1.382	1.194	60.879
<i>Ξερών δαμάσκηνων</i> . . . . .						25		
<i>Νωπών δαμάσκηνων</i> . . . . .	}	Ο	4.248	137.950	171.234	2.053	4.316	142.525
<i>Ξερών δαμάσκηνων</i> . . . . .						222		
<i>Ακτινίδια</i> . . . . .	Σ		37.081	1.909.238	1.916.839	38.833	37.968	1.939.663
	Π		30.937	1.638.689	1.643.181	31.111	32.004	1.677.987
	Η		4.836	213.112	214.690	6.101	4.667	204.464
	Ο		1.308	57.437	58.968	1.621	1.297	57.212
<i>Αβοκάντο</i> . . . . .	Σ		3.172	59.532	63.559	1.578	3.156	58.352
	Π		1.369	26.487	28.040	841	1.363	26.587
	Η		1.499	26.810	29.037	689	1.489	26.730
	Ο		304	6.235	6.482	48	304	5.035
<i>Μαστιχόδενδρα</i> . . . . .	Σ		18.946	1.240.200	1.846.768	97	19.514	1.125.200
	Π		12.613	622.200	892.616	47	12.854	642.200
	Η		6.333	618.000	954.102	50	6.660	483.000
	Ο		—	—	50	—	—	—
<i>Ροδιές</i> . . . . .	Σ		682	34.894	147.250	2.588	735	39.007
	Π		95	3.265	48.325	781	117	4.125
	Η		550	30.109	67.358	1.403	577	31.422
	Ο		37	1.520	31.567	404	41	3.460
<i>Μουσουλιές</i> . . . . .	Σ		838	29.297	109.483	2.124	838	29.347
	Π		260	13.257	53.068	1.046	260	13.257
	Η		359	7.855	30.579	571	359	7.855
	Ο		219	8.185	25.836	507	219	8.235
<i>Μπανανιές</i> . . . . .	Σ		1.734	216.815	230.417	3.876	1.735	215.765
	Π		608	60.845	64.876	434	604	59.995
	Η		54	9.470	13.073	215	54	9.270
	Ο		1.072	146.500	152.468	3.227	1.077	146.500
<i>Άλλα είδη (χουρμαδιές, λεύκες, ιτιές, κυπαρίσσια κλπ.)</i>	Σ		120.042	—	—	—	132.556	—
	Π		61.900	—	—	—	64.456	—
	Η		31.519	—	—	—	35.895	—
	Ο		26.623	—	—	—	32.205	—

Σ=Σύνολο, Π=Πεδινά, Η=Ημιορεινά, Ο=Ορεινά.



Table 5. Continued

Areas in stremmas, production in tons

2003		2004				Δημοτικά/κοινοτικά διαμερίσματα Municipal/communal departments	Kind
Συνολικός αριθμός δένδρων Total number of trees	Παραγωγή Production	Κανονικοί δενδρώνες Compact plantations		Συνολικός αριθμός δένδρων Total number of trees	Παραγωγή Production		
		Εκτάσεις Areas	Αριθμός δένδρων Number of trees				
154.299.310 {	224.795 1.985.104	7.941.599 3.179.105	136.694.137 56.577.726	155.934.089 63.669.626 {	2.204.020 1.097.626	T {	Olive and other trees: Olive trees Edible For olive oil
61.800.728 {	97.337 969.251	2.859.569 1.902.925	49.370.528 30.745.883	56.519.182 35.745.281 {	743.249 363.145	L {	Edible For olive oil
56.671.019 {	101.593 641.470	12.708 7.024	519.368 313.416	635.796 348.116 {	10.546 7.138	S {	Edible For olive oil
35.827.563 {	25.865 374.383	1.220 4.464	59.852 146.100	97.890 189.790 {	1.480 1.928	M {	Edible For olive oil
555.351 {	5.142 293	41.776 35.372	2.472.847 2.191.342	2.478.414 2.194.349 {	68.104 57.047	T {	Plum trees Fresh Dried
290.416 {	2.748 134	5.045 1.359	219.605 61.900	221.074 62.991 {	9.285 1.772	L {	Fresh Dried
85.092 {	964 59	3.154 1.374	58.332 27.237	64.371 28.762 {	1.636 873	S {	Fresh Dried
179.843 {	1.430 100	1.456 324	26.360 4.735	28.587 7.022 {	675 88	M {	Fresh Dried
1.946.361	40.274	19.314	1.112.000	1.720.965	107	T	Chinese gooseberries
1.681.934	33.410	12.654	632.200	905.165	66	L	
206.037	5.362	6.660	479.800	815.800	41	S	
58.390	1.502	—	—	—	—	M	
64.756	1.596	758	38.160	137.752	2.482	T	Avocado trees
28.492	825	134	4.865	42.761	663	L	
28.957	685	573	31.385	68.572	1.463	S	
7.307	86	51	1.910	26.419	356	M	
1.728.071	159	827	28.015	108.377	1.603	T	Mastic trees
910.911	113	261	12.150	53.707	638	L	
817.130	45	347	7.630	28.999	507	S	
30	1	219	8.235	25.671	458	M	
147.059	2.564	1.693	211.515	223.546	3.956	T	Pomegranate trees
48.233	789	602	59.945	64.480	428	L	
68.705	1.404	54	9.370	12.243	518	S	
30.121	371	1.037	142.200	146.823	3.010	M	
108.470	1.896	162.166	—	—	—	T	Medlar trees
52.255	826	77.984	—	—	—	L	
30.334	566	40.277	—	—	—	S	
25.881	504	43.905	—	—	—	M	
228.616	3.871	—	—	—	—	T	Banana trees
64.152	422	—	—	—	—	L	
12.181	223	—	—	—	—	S	
152.283	3.226	—	—	—	—	M	
—	—	—	—	—	—	T	Other kinds (date-palmtrees, poplar-trees, willow trees, cyprus- trees, etc.)
—	—	—	—	—	—	L	
—	—	—	—	—	—	M	

T=Total, L=Level, S=Semi-mountainous, M=Mountainous.



**Πίνακας 6. Εκτάσεις που ποτίστηκαν, κατά κατηγορίες καλλιεργειών και ομάδες πεδινών, ημιορεινών και ορεινών δημοτικών/κοινοτικών διαμερισμάτων: 2002 – 2004**

**Table 6. Irrigated areas, by category of crops and groups of level, semi-mountainous and mountainous municipal/communal departments: 2002 – 2004**

Εκτάσεις σε χιλιάδες στρέμματα <sup>(1)</sup>

Areas in thousand stremmas <sup>(1)</sup>

Κατηγορίες καλλιεργειών Categories of crops	Δημοτικά/κοινοτικά διαμερίσματα—Municipal/communal departments											
	Σύνολο Total			Πεδινά Level			Ημιορεινά Semi-mountainous			Ορεινά Mountainous		
	2002	2003	2004	2002	2003	2004	2002	2003	2004	2002	2003	2004
<b>Σύνολο καλλιεργειών—Total</b>	<b>14.684</b>	<b>14.838</b>	<b>14.896</b>	<b>10.381</b>	<b>10.465</b>	<b>10.578</b>	<b>2.826</b>	<b>2.881</b>	<b>2.846</b>	<b>1.476</b>	<b>1.493</b>	<b>1.471</b>
Αροτραίες—Crops on arable land	9.534	9.596	9.590	7.412	7.451	7.512	1.510	1.521	1.486	612	625	593
Κηπευτική γη και λοιπές κηπευτικές καλλιεργειές—Garden area and other garden crops	1.126	1.135	1.129	748	753	760	250	253	244	128	129	125
Αμπέλια και σταφιδάμπελα—Vines (grapes and raisins) . . .	416	429	434	234	241	237	117	120	124	65	68	72
Δενδρώδεις—Areas under trees (in compact plantations) . . . . .	3.607	3.678	3.743	1.987	2.020	2.069	949	987	992	671	671	681

(1) Βλέπε την υποσημείωση (1), του πίνακα 1 (σελ.17).

(1) See footnote (1), table 1, page 17.

**Πίνακας 7. Δευτερογενή γεωργικά προϊόντα, κατά ομάδες πεδινών, ημιορεινών και ορεινών δημοτικών/κοινοτικών διαμερισμάτων: 2002 – 2004**

**Table 7. Selected agricultural by-products, by groups of level, semi-mountainous and mountainous municipal/communal departments: 2002 – 2004**

Παραγωγή σε χιλιάδες τόνους <sup>(1)</sup>

Production in thousand tons <sup>(1)</sup>

Είδος Kind	Δημοτικά/κοινοτικά διαμερίσματα—Municipal/communal departments											
	Σύνολο Total			Πεδινά Level			Ημιορεινά Semi-mountainous			Ορεινά Mountainous		
	2002	2003	2004	2002	2003	2004	2002	2003	2004	2002	2003	2004
Ελαιόλαδο <sup>(2)</sup> —Olive oil <sup>(2)</sup> . . .	378	429	325	175	194	156	134	147	105	69	88	64
Γλεύκος (μούστος)—Must . . . . .	368	399	448	184	200	234	120	131	136	65	67	79

(1) Βλέπε την υποσημείωση (1), του πίνακα 1 (σελ.17).

(1) See footnote (1), table 1, page 17.

(2) Παραγωγή των ελαιοκομικών ετών 2001/2002, 2002/2003 και 2003/2004, αντίστοιχα.

(2) Production of the crop years 2001/2002, 2002/2003 and 2003/2004, respectively.



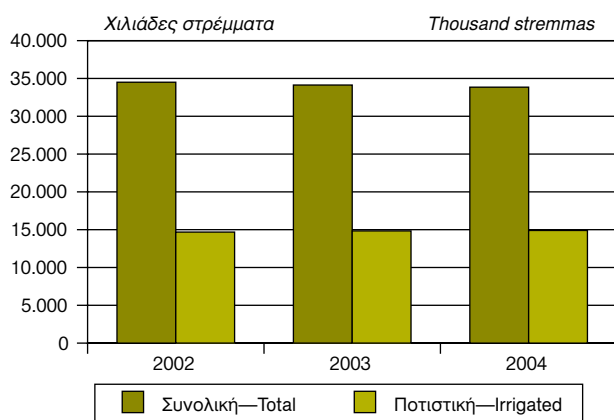
Πίνακας 8. Αριθμός γεωργικών μηχανημάτων σε λειτουργία, κατά ομάδες πεδινών, ημιορεινών και ορεινών δημοτικών/κοινοτικών διαμερισμάτων: 2002 – 2004  
 Table 8. Number of operating agricultural machinery, by groups of level, semi-mountainous and mountainous municipal/communal departments: 2002 – 2004

Είδος γεωργικού μηχανήματος	Δημοτικά/κοινοτικά διαμερίσματα—Municipal/communal departments												Kind of agricultural machinery
	Σύνολο Total			Πεδινά Level			Ημιορεινά Semi-mountainous			Ορεινά Mountainous			
	2002	2003	2004	2002	2003	2004	2002	2003	2004	2002	2003	2004	
Διαξονικοί ελκυστήρες (τρακτέρ)	256.858	257.737	258.454	172.705	172.053	177.829	58.054	57.870	55.328	26.099	27.814	25.297	Tractors, double axis
Μονοαξονικοί ελκυστήρες (σκαπτικές φρέζες κλπ.)	132.684	133.359	132.200	60.646	61.597	61.888	38.128	38.198	37.428	33.910	33.904	32.884	Tractors, single axis (hoes, soil pulverizers, etc.)
Θεριζοαλωνιστικές μηχανές (κομπίνες)	5.247	6.253	5.210	3.688	4.646	3.660	1.085	1.148	1.093	474	459	457	Harvester-threshers (combi-nes)
Απλές θεριστικές μηχανές κάθε τύπου (αυτοδετικές και μη)	6.228	6.482	6.570	3.530	3.826	3.859	1.470	1.574	1.579	1.228	1.082	1.132	Harvesters, all types (stacking up or not)
Αλωνιστικές μηχανές κάθε τύπου	996	974	968	607	573	602	243	244	226	146	157	140	Threshers, all types
Απλές χορτοσυλλεκτικές μηχανές	11.342	11.511	11.428	7.313	7.310	7.359	2.463	2.528	2.477	1.566	1.673	1.592	Simple mowers
Βαμβakoσυλλεκτικές . . . . .	3.568	3.613	3.746	3.155	3.181	3.341	387	404	377	26	28	28	Pick-up threshers, for cotton
Τευτλοεξαγωγείς . . . . .	875	884	859	715	725	703	153	152	145	7	7	11	Beet harvesters
Κλαδευτικά μηχανήματα (βενζινοπρίονα)	214.573	220.853	231.481	88.993	90.111	96.434	64.522	66.764	68.293	61.058	63.978	66.754	Pruning saws, petrol
Εκκοκκιστικές αραβοσίτου . .	906	873	850	496	508	500	256	224	213	154	141	137	Maize leaf-removers
Αρμεκτικές μηχανές κάθε τύπου	13.491	13.175	13.257	10.525	10.238	10.376	2.040	2.057	1.966	926	880	915	Milking machines, all types
Κορυφολόγοι (γάλατος) . . . .	1.060	1.127	1.138	537	519	478	257	271	295	266	337	365	Cream separators
Αντλίες, πετρελαιοκίνητες . .	104.008	103.489	101.455	73.555	73.255	73.203	20.679	20.497	18.946	9.774	9.737	9.306	Pumps, diesel oil
» , βενζινοκίνητες . . . . .	65.946	66.325	63.113	32.912	33.698	32.142	18.856	18.581	17.761	14.178	14.046	13.210	» , petrol
» , ηλεκτροκίνητες . . . . .	149.533	150.388	153.099	100.292	101.625	104.624	36.940	36.655	36.203	12.301	12.108	12.272	» , electric
Αντλίες, λοιπές (ατμοκίνητες κλπ.)	4.559	4.051	3.831	1.528	1.402	1.301	2.526	2.209	2.146	505	440	384	Pumps, other (steam operated, etc.)
Συγκροτήματα τεχνητής βροχής	200.511	178.001	180.252	154.153	131.829	135.812	31.292	30.457	29.487	15.066	15.715	14.953	Sprinkling units
Αυτοκινούμενοι μεγάλοι εκτοξευτήρες (κανονάκια)	44.967	46.334	44.803	35.190	35.865	35.835	7.734	8.204	7.241	2.043	2.265	1.727	Gun system of irrigation
Συγκροτήματα αρδεύσεως με σταγόνες	119.468	109.693	114.587	76.470	77.501	80.857	20.956	19.823	21.033	22.042	12.369	12.697	Drop system of irrigation
Εκκολλαπτικές μηχανές . . . . .	527	510	451	364	354	292	111	100	90	52	56	69	Incubators
Σπαρτικές μηχανές σίτου . . .	45.166	45.160	44.864	32.173	32.076	31.997	9.983	10.054	9.682	3.010	3.030	3.185	Sowing machines, for wheat
Σπαρτικές μηχανές βαμβακιού, αραβοσίτου, φασολιών κλπ.	16.506	16.454	16.440	13.747	13.565	13.546	2.126	2.125	2.089	633	764	805	Sowing machines, for cotton, maize, beans, etc.
Σιτοδιαλογείς (τριέρια) . . . .	2.344	2.463	2.396	1.273	1.315	1.244	426	401	418	645	747	734	Corn-graders
Μηχανοκίνητοι ψεκαστήρες υψηλής πίεσεως	106.772	107.005	108.693	62.304	62.237	65.491	25.425	25.268	24.139	19.043	19.500	19.063	Power sprayers of high pressure
Μηχανοκίνητοι ψεκαστήρες επιπτώτιοι	64.229	65.526	64.512	33.777	35.076	33.812	14.327	14.466	15.390	16.125	15.984	15.310	Power sprayers portable
Μηχανοκίνητοι ψεκαστήρες γραμμικών καλλιεργειών	44.474	45.089	46.970	28.007	28.024	30.252	11.894	12.057	11.865	4.573	5.008	4.853	Power sprayers for linear cultivations
Μηχανοκίνητα θειαφιστήρια .	12.065	12.066	12.912	7.012	6.880	7.238	2.654	2.712	2.944	2.399	2.474	2.730	Power dusters
Μηχανές αρμαθιάσματος καπνού	39.502	39.411	36.714	17.561	17.378	17.251	14.904	14.407	13.258	7.037	7.626	6.205	Tobacco threading machines

# 1. Εκτάσεις καλλιεργειών και από αυτές όσες ποτίστηκαν, κατά κατηγορίες: 2002 – 2004

## 1. Areas of crops and irrigated areas thereof, by categories: 2002 – 2004

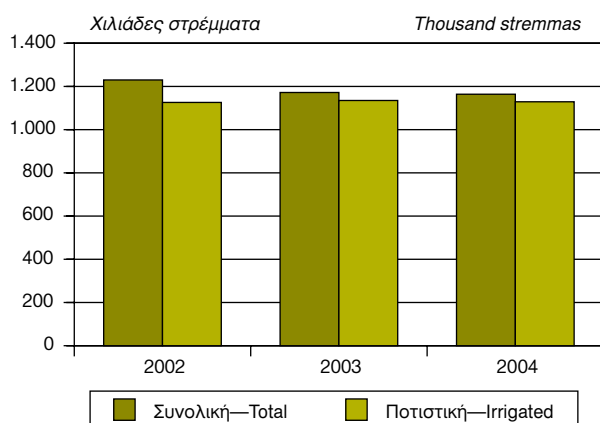
**1α. Συνολική έκταση**  
**1a.Total area**



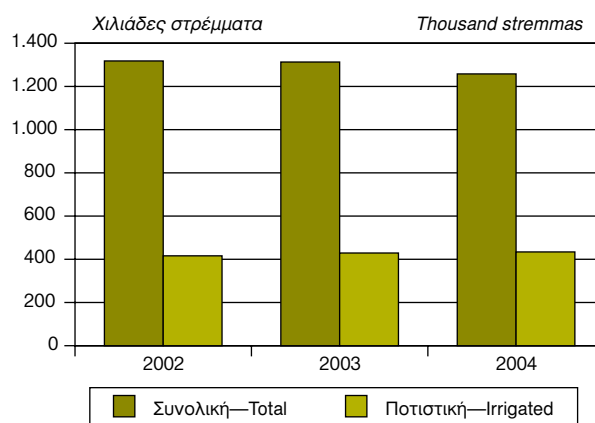
**1β. Αροτραίες**  
**1b. Crops on arable land**



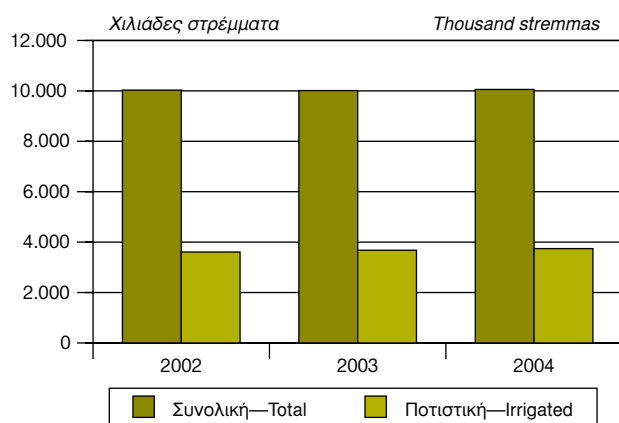
**1γ. Λαχανικά και λοιπές κηπευτικές καλλιέργειες**  
**1c. Vegetables and other garden crops**



**1δ. Αμπέλια και σταφιδάμπελα**  
**1d. Vines (grapes and raisins)**



**1ε. Δενδρώδεις**  
**1e. Areas under trees**



**1στ. Γεωργική γη – Αγρανάπαιση**  
**1f. Agricultural land – Fallow land**



## II. ΑΝΑΛΥΤΙΚΟΙ ΠΙΝΑΚΕΣ—ANALYTICAL TABLES

### 1. Κατηγορίες εκτάσεων—Categories of crop areas

Πίνακας 1α. Εκτάσεις καλλιεργειών και αγρανάπαυσης, κατά κατηγορίες, γεωγραφικό διαμέρισμα και νομό: 2004  
Table 1a. Crop areas and fallow land, by categories, geographic region and department: 2004

Σε στρέμματα

In stremmas

Γεωγραφικό διαμέρισμα και νομός	Σύνολο καλλιεργειών και αγρανάπαυσης Total crops (incl. fallow land)	Καλλιέργειες—Crops				Αγρανάπαυση Fallow land	Geographic region and department
		Αροτραίες Crops on arable land	Κηπευτική γη (1) Garden area	Αμπέλια και σταφιδάμπελα Vines (grapes and raisins)	Δενδρώδεις Area under trees (in compact plantations)		
<b>Σύνολο Ελλάδος</b>	<b>38.036.948</b>	<b>21.367.635</b>	<b>1.163.819</b>	<b>1.258.356</b>	<b>10.056.973</b>	<b>4.190.165</b>	<b>Greece, total</b>
<b>Αττική</b>	<b>763.508</b>	<b>111.003</b>	<b>55.441</b>	<b>73.635</b>	<b>251.342</b>	<b>272.087</b>	<b>Attiki</b>
<b>Λοιπή Στερεά Ελλάδα και Εύβοια</b>	<b>5.130.837</b>	<b>2.891.074</b>	<b>215.386</b>	<b>92.895</b>	<b>1.324.779</b>	<b>606.703</b>	<b>Rest of Central Greece and Evia</b>
Αιτωλίας και Ακαρνανίας	1.270.287	728.802	25.462	6.896	263.052	246.075	Etolia and Akarnania
Βοιωτίας	1.114.456	780.161	88.100	34.124	196.407	15.664	Viotia
Ευβοίας	920.935	342.409	51.200	36.358	325.388	165.580	Evia
Ευρυτανίας	64.184	36.890	2.121	532	8.479	16.162	Evritania
Φθιώτιδος	1.609.324	963.233	46.812	11.250	448.139	139.890	Fthiotida
Φωκίδος	151.651	39.579	1.691	3.735	83.314	23.332	Fokida
<b>Πελοπόννησος</b>	<b>6.569.856</b>	<b>1.865.626</b>	<b>251.378</b>	<b>472.620</b>	<b>2.927.770</b>	<b>1.052.462</b>	<b>Peloponnissos</b>
Αργολίδος	718.517	187.377	38.229	8.870	416.068	67.973	Argolida
Αρκαδίας	614.791	210.291	15.302	17.634	210.574	160.990	Arkadia
Αχαιίας	970.205	416.612	38.539	103.997	147.090	263.967	Achaia
Ηλείας	1.404.150	716.527	91.801	78.104	344.943	172.775	Ilia
Κορινθίας	775.736	130.678	19.487	189.363	281.756	154.452	Korinthia
Λακωνίας	953.005	70.750	18.236	8.025	738.570	117.424	Lakonia
Μεσσηνίας	1.133.452	133.391	29.784	66.627	788.769	114.881	Messinia
<b>Ιόνιοι Νήσοι</b>	<b>798.827</b>	<b>163.338</b>	<b>20.463</b>	<b>60.897</b>	<b>455.595</b>	<b>98.534</b>	<b>Ionian Islands</b>
Ζακύνθου	176.598	34.546	4.114	30.575	83.002	24.361	Zakynthos
Κερκύρας	340.871	72.807	10.933	10.143	238.104	8.884	Kerkyra
Κεφαλληνίας	155.659	45.101	3.995	12.844	50.677	43.042	Kefallinia
Λευκάδος	125.699	10.884	1.421	7.335	83.812	22.247	Lefkada
<b>Ήπειρος</b>	<b>1.160.488</b>	<b>595.932</b>	<b>29.903</b>	<b>7.737</b>	<b>345.085</b>	<b>181.831</b>	<b>Ipiros</b>
Άρτης	339.389	131.129	9.160	493	141.467	57.140	Arta
Θεσπρωτίας	178.730	80.218	3.301	157	90.228	4.826	Thesprotia
Ιωαννίνων	321.108	233.179	6.155	6.411	4.471	70.892	Ioannina
Πρεβέζης	321.261	151.406	11.287	676	108.919	48.973	Preveza
<b>Θεσσαλία</b>	<b>4.927.397</b>	<b>3.895.574</b>	<b>128.625</b>	<b>58.351</b>	<b>582.524</b>	<b>262.323</b>	<b>Thessalia</b>
Καρδίτσας	1.084.922	969.432	20.447	10.068	8.637	76.338	Karditsa
Λαρίσης	2.392.104	1.986.700	63.700	36.268	223.102	82.334	Larissa
Μαγνησίας	853.219	442.269	23.971	4.783	318.231	63.965	Magnissia
Τρικάλων	597.152	497.173	20.507	7.232	32.554	39.686	Trikala
<b>Μακεδονία</b>	<b>10.676.188</b>	<b>8.454.653</b>	<b>268.141</b>	<b>135.428</b>	<b>1.312.188</b>	<b>505.778</b>	<b>Makedonia</b>
Γρεβενών	465.916	365.085	3.022	3.039	13.385	81.385	Grevena
Δράμας	570.782	517.920	9.508	6.830	12.091	24.433	Drama
Ημαθίας	676.653	359.417	31.071	8.079	249.421	28.665	Imathia
Θεσσαλονίκης	1.534.572	1.351.253	52.934	16.347	46.348	67.690	Thessaloniki
Καβάλας	554.179	327.229	28.749	37.359	142.467	18.375	Kavala
Καστοριάς	315.527	263.246	5.024	1.874	17.464	27.919	Kastoria
Κιλκίς	1.147.060	1.104.425	9.994	4.577	11.408	16.656	Kilkis
Κοζάνης	961.760	850.689	6.873	12.413	25.590	66.195	Kozani
Πέλλης	924.147	539.406	54.232	7.724	314.508	8.277	Pella
Πιερίας	566.049	448.859	19.337	1.956	67.798	28.099	Pieria
Σερρών	1.482.995	1.350.395	29.759	6.834	86.719	9.288	Serres
Φλωρίνης	550.777	481.881	3.242	9.140	17.361	39.153	Florina
Χαλκιδικής	925.771	494.848	14.396	19.256	307.628	89.643	Chalkidiki
<b>Θράκη</b>	<b>2.880.180</b>	<b>2.487.246</b>	<b>61.320</b>	<b>6.138</b>	<b>83.348</b>	<b>242.128</b>	<b>Thraki</b>
Έβρου	1.629.998	1.360.550	20.731	3.999	56.326	188.392	Evros
Ξάνθης	453.732	403.708	22.745	551	10.476	16.252	Xanthi
Ροδόπης	796.450	722.988	17.844	1.588	16.546	37.484	Rodopi
<b>Νήσοι Αιγαίου</b>	<b>1.977.975</b>	<b>602.033</b>	<b>47.026</b>	<b>95.698</b>	<b>871.804</b>	<b>361.414</b>	<b>Aegean Islands</b>
Δωδεκανήσου	459.745	151.465	11.647	17.699	184.243	94.691	Dodekanisoss
Κυκλάδων	407.411	212.000	13.649	41.881	33.304	106.577	Kyklades
Λέσβου	770.102	200.153	13.567	13.801	482.934	59.647	Lesvos
Σάμου	175.433	23.028	4.510	20.297	105.344	22.254	Samos
Χίου	165.284	15.387	3.653	2.020	65.979	78.245	Chios
<b>Κρήτη</b>	<b>3.151.692</b>	<b>301.156</b>	<b>86.136</b>	<b>254.957</b>	<b>1.902.538</b>	<b>606.905</b>	<b>Kriti</b>
Ηρακλείου	1.458.801	147.248	36.360	195.191	842.780	237.222	Iraklio
Λασιθίου	556.878	49.132	20.247	23.839	303.794	159.866	Lassithi
Ρεθύμνης	522.484	66.340	11.524	19.084	286.198	139.338	Rethymno
Χανίων	613.529	38.436	18.005	16.843	469.766	70.479	Chania

(1) Καλλιεργούνται τα είδη των πινάκων 3α και 3β (γενικών και αναλυτικών).

(1) Where the crops of tables 3a and 3b (general and analytical) are cultivated.

## 2. Αροτραίες καλλιέργειες

**Πίνακας 2α. Σιτηρά για καρπό. Εκτάσεις και παραγωγή, κατά γεωγραφικό διαμέρισμα και νομό: 2004**

*Εκτάσεις σε στρέμματα, παραγωγή σε τόνους*

Γεωγραφικό διαμέρισμα και νομός	Σύνολο εκτάσεων Total areas	Σιτάρι—Wheat			
		μαλακό soft		σκληρό hard	
		1	2	1	2
<b>Σύνολο Ελλάδος</b>	<b>12.616.715</b>	<b>1.259.425</b>	<b>368.098</b>	<b>7.191.196</b>	<b>1.724.000</b>
<b>Αττική</b>	<b>6.889</b>	<b>240</b>	<b>26</b>	<b>59.758</b>	<b>11.787</b>
<b>Λοιπή Στερεά Ελλάς και Εύβοια</b>	<b>1.408.630</b>	<b>28.569</b>	<b>7.166</b>	<b>873.433</b>	<b>244.569</b>
Αιτωλίας και Ακαρνανίας	250.246	7.239	1.538	26.491	5.422
Βοιωτίας	298.668	60	18	257.784	73.716
Ευβοίας	201.703	4.245	638	119.362	22.177
Ευρυτανίας	2.971	184	29	170	36
Φθιώτιδος	567.366	12.611	3.977	463.443	142.067
Φωκίδος	19.410	4.230	966	6.183	1.151
<b>Πελοπόννησος</b>	<b>843.929</b>	<b>98.166</b>	<b>28.943</b>	<b>162.888</b>	<b>38.324</b>
Αργολίδος	35.832	1.110	291	15.219	3.185
Αρκαδίας	118.937	28.288	7.791	25.865	6.565
Αχαΐας	200.940	8.111	1.977	53.019	11.686
Ηλείας	363.240	53.767	16.927	4.470	1.136
Κορινθίας	77.035	2.727	686	60.820	14.891
Λακωνίας	19.774	2.692	836	2.110	503
Μεσσηνίας	28.171	1.471	435	1.385	358
<b>Ιόνιοι Νήσοι</b>	<b>44.051</b>	<b>796</b>	<b>98</b>	<b>17.117</b>	<b>2.445</b>
Ζακύνθου	19.133	—	—	12.368	1.727
Κερκύρας	6.621	32	5	—	—
Κεφαλληνίας	15.596	629	78	4.749	718
Λευκάδος	2.701	135	15	—	—
<b>Ήπειρος</b>	<b>204.148</b>	<b>6.754</b>	<b>1.809</b>	<b>1.270</b>	<b>284</b>
Άρτης	43.800	2.455	522	965	214
Θεσπρωτίας	28.872	8	3	40	9
Ιωαννίνων	72.269	4.198	1.264	—	—
Πρεβέζης	59.207	93	20	265	61
<b>Θεσσαλία</b>	<b>1.880.942</b>	<b>136.958</b>	<b>56.071</b>	<b>1.301.239</b>	<b>407.877</b>
Καρδίτσας	260.410	12.822	3.735	155.374	60.920
Λαρίσης	1.109.184	96.237	41.277	826.031	276.771
Μαγνησίας	282.090	7.122	1.456	251.064	47.023
Τρικάλων	229.258	20.777	9.603	68.770	23.163
<b>Μακεδονία</b>	<b>6.219.327</b>	<b>814.100</b>	<b>226.105</b>	<b>3.554.212</b>	<b>758.463</b>
Γρεβενών	319.166	183.984	54.790	29.047	5.370
Δράμας	358.531	47.009	12.379	149.334	32.981
Ημαθίας	136.806	6.676	2.739	44.580	11.431
Θεσσαλονίκης	1.015.361	103.314	26.426	648.686	125.032
Καβάλας	279.071	15.919	4.319	47.584	11.087
Καστοριάς	212.982	118.169	33.673	48.307	10.678
Κιλίκης	950.187	42.326	12.649	840.985	194.821
Κοζάνης	776.785	171.556	47.119	457.752	77.225
Πέλλης	256.228	15.472	3.495	111.816	28.238
Πιερίας	271.440	32.071	10.471	171.125	42.599
Σερρών	829.389	13.906	3.385	538.984	123.748
Φλωρίνης	377.254	38.154	9.560	78.148	13.148
Χαλκιδικής	436.127	25.544	5.100	387.864	82.105
<b>Θράκη</b>	<b>1.651.386</b>	<b>160.908</b>	<b>45.711</b>	<b>1.075.076</b>	<b>241.994</b>
Έβρου	997.945	92.731	25.391	715.645	139.382
Ξάνθης	284.780	39.144	12.073	80.689	25.329
Ροδόπης	368.661	29.033	8.247	278.742	77.283
<b>Νήσοι Αιγαίου</b>	<b>304.084</b>	<b>5.449</b>	<b>1.009</b>	<b>132.933</b>	<b>15.992</b>
Δωδεκανήσου	90.921	2.177	646	74.805	8.811
Κυκλάδων	50.104	1.279	153	1.267	169
Λέσβου	150.320	5	5	51.909	6.457
Σάμου	8.036	1.988	205	1.926	249
Χίου	4.703	—	—	3.026	306
<b>Κρήτη</b>	<b>53.329</b>	<b>7.485</b>	<b>1.160</b>	<b>13.270</b>	<b>2.265</b>
Ηρακλείου	35.141	3.881	641	12.297	2.089
Λασιθίου	9.440	3.073	483	220	42
Ρεθύμνης	7.944	531	86	753	134
Χανίων	804	—	—	—	—

1=εκτάσεις, 2=παραγωγή

## 2. Crops on arable land

Table 2a. Cereals for grain. Areas and production, by geographic region and department: 2004

Areas in stremmas, production in tons

Κριθάρι Barley		Βρώμη Oats		Σικάλη Rye		Geographic region and department
1	2	1	2	1	2	
<b>939.819</b>	<b>233.881</b>	<b>407.439</b>	<b>82.789</b>	<b>141.895</b>	<b>33.692</b>	<b>Greece, total</b>
<b>10.492</b>	<b>1.590</b>	<b>4.630</b>	<b>677</b>	—	—	<b>Attiki</b>
<b>94.768</b>	<b>22.198</b>	<b>96.636</b>	<b>18.318</b>	<b>57</b>	<b>31</b>	<b>Rest of Central Greece and Evia</b>
7.891	1.601	61.151	11.067	25	6	Etolia and Akarnania
12.376	2.773	4.235	1.296	—	—	Viotia
40.171	7.548	22.611	4.043	2	—	Evia
157	41	454	82	8	—	Evritania
32.843	9.970	4.847	1.196	22	25	Fthiotida
1.330	265	3.338	634	—	—	Fokida
<b>104.663</b>	<b>24.555</b>	<b>199.432</b>	<b>41.215</b>	<b>1.319</b>	<b>928</b>	<b>Peloponnissos</b>
8.258	1.689	9.726	1.898	3	—	Argolida
17.720	3.728	31.034	6.620	82	55	Arkadia
30.149	7.307	65.954	14.371	608	353	Achaia
36.828	8.819	76.660	15.107	25	32	Ilia
6.023	1.649	4.349	778	—	—	Korinthia
3.712	889	5.071	1.081	263	227	Lakonia
1.973	474	6.638	1.360	338	261	Messinia
<b>3.813</b>	<b>481</b>	<b>13.521</b>	<b>2.268</b>	<b>738</b>	<b>118</b>	<b>Ionian Islands</b>
2.102	318	2.642	456	722	114	Zakynthos
54	9	358	50	—	—	Kerkyra
1.099	99	8.985	1.648	16	4	Kefallinia
558	55	1.536	114	—	—	Lefkada
<b>10.088</b>	<b>2.403</b>	<b>16.809</b>	<b>3.681</b>	<b>13.455</b>	<b>2.875</b>	<b>Ipiros</b>
2.618	564	5.353	1.136	45	10	Arta
1.048	263	4.639	897	540	65	Thesprotia
5.371	1.379	1.395	230	12.460	2.703	Ioannina
1.051	197	5.422	1.418	410	97	Preveza
<b>123.235</b>	<b>41.073</b>	<b>15.988</b>	<b>5.419</b>	<b>7.704</b>	<b>1.600</b>	<b>Thessalia</b>
4.241	1.427	6.978	3.338	5	1	Karditsa
83.707	28.256	4.945	1.025	6.975	1.463	Larissa
15.312	4.164	1.666	352	—	—	Magnissia
19.975	7.226	2.399	704	724	136	Trikala
<b>385.964</b>	<b>107.397</b>	<b>20.990</b>	<b>5.694</b>	<b>111.577</b>	<b>26.914</b>	<b>Makedonia</b>
81.632	27.398	645	112	815	152	Grevena
26.101	6.946	1.330	232	2.805	787	Drama
6.142	2.108	30	6	25	25	Imathia
41.019	9.581	4.454	1.064	9.636	2.233	Thessaloniki
9.023	1.886	120	27	330	86	Kavala
22.226	6.358	228	58	11.589	2.455	Kastoria
8.528	2.358	1.661	348	5.013	930	Kilkis
56.701	15.987	2.891	1.499	11.774	2.788	Kozani
15.052	3.651	755	156	1.455	311	Pella
13.302	3.636	2.327	704	80	21	Pieria
14.626	3.940	3	—	1.618	444	Serres
79.765	20.289	328	75	65.292	16.269	Florina
11.847	3.259	6.218	1.413	1.145	413	Chalkidiki
<b>49.501</b>	<b>12.722</b>	<b>2.446</b>	<b>320</b>	<b>6.968</b>	<b>1.211</b>	<b>Thraki</b>
16.020	3.716	636	118	3.042	717	Evros
7.470	2.165	40	11	1.906	270	Xanthi
26.011	6.841	1.770	191	2.020	224	Rodopi
<b>139.572</b>	<b>19.008</b>	<b>23.348</b>	<b>3.287</b>	<b>39</b>	<b>10</b>	<b>Aegean Islands</b>
7.361	1.213	6.430	926	—	—	Dodekanissos
42.637	6.433	4.164	483	—	—	Kyklades
86.472	11.032	10.248	1.617	9	1	Lesvos
1.601	181	2.346	242	30	9	Samos
1.501	149	160	19	—	—	Chios
<b>17.723</b>	<b>2.454</b>	<b>13.639</b>	<b>1.910</b>	<b>38</b>	<b>5</b>	<b>Kriti</b>
14.256	1.953	4.607	577	10	2	Iraklio
1.717	230	3.852	532	—	—	Lassithi
1.675	268	4.826	737	26	3	Rethymno
75	3	354	64	2	—	Chania

1=areas, 2=production

Πίνακας 2α. Συνέχεια

Εκτάσεις σε στρέμματα, παραγωγή σε τόνους

Γεωγραφικό διαμέρισμα και νομός	Αραβόσιτος (Καλαμπόκι)—Maize			
	χωρίς συγκαλλιέργεια grown alone		συγκαλλιεργούμενος με φασόλια και άλλα είδη grown with beans and other crops	
	1	2	1	2
<b>Σύνολο Ελλάδος</b> .....	<b>2.405.715</b>	<b>2.447.274</b>	<b>23.319</b>	<b>8.193</b>
<b>Αττική</b> .....	<b>35</b>	<b>49</b>	—	—
<b>Λοιπή Στερεά Ελλάς και Εύβοια</b> .....	<b>223.099</b>	<b>227.090</b>	<b>5.374</b>	<b>1.788</b>
Αιτωλίας και Ακαρνανίας .....	137.629	139.155	1.760	776
Βοιωτίας .....	24.213	26.892	—	—
Ευβοίας .....	13.780	8.071	1.531	261
Ευρυτανίας .....	690	394	1.308	278
Φθιώτιδος .....	42.540	48.226	693	422
Φωκίδος .....	4.247	4.352	82	51
<b>Πελοπόννησος</b> .....	<b>266.857</b>	<b>235.146</b>	<b>8.196</b>	<b>3.381</b>
Αργολίδος .....	1.491	1.218	25	8
Αρκαδίας .....	15.532	6.658	384	185
Αχαΐας .....	41.782	34.175	1.249	404
Ηλείας .....	184.506	174.105	5.481	2.277
Κορινθίας .....	2.821	2.431	295	148
Λακωνίας .....	5.821	4.990	105	93
Μεσσηνίας .....	14.904	11.569	657	266
<b>Ιόνιοι Νήσοι</b> .....	<b>4.395</b>	<b>1.308</b>	<b>3.663</b>	<b>508</b>
Ζακύνθου .....	1.161	360	138	32
Κερκύρας .....	2.704	709	3.473	456
Κεφαλληνίας .....	101	32	17	3
Λευκάδος .....	429	207	35	17
<b>Ήπειρος</b> .....	<b>148.774</b>	<b>142.074</b>	<b>1.718</b>	<b>659</b>
Άρτης .....	29.949	24.177	965	338
Θεσπρωτίας .....	18.829	19.456	38	11
Ιωαννίνων .....	48.138	44.242	697	300
Πρεβέζης .....	51.858	54.199	18	10
<b>Θεσσαλία</b> .....	<b>291.042</b>	<b>315.814</b>	<b>1.270</b>	<b>257</b>
Καρδίτσας .....	80.330	81.439	615	109
Λαρίσης .....	88.699	95.782	140	47
Μαγνησίας .....	6.926	9.054	—	—
Τρικάλων .....	115.087	129.539	515	101
<b>Μακεδονία</b> .....	<b>1.116.647</b>	<b>1.145.427</b>	<b>1.808</b>	<b>1.284</b>
Γρεβενών .....	22.969	22.913	33	14
Δράμας .....	129.737	129.856	131	81
Ημαθίας .....	63.356	61.371	—	—
Θεσσαλονίκης .....	80.712	79.988	—	—
Καβάλας .....	187.719	188.997	337	280
Καστοριάς .....	12.093	11.661	370	241
Κιλίκης .....	51.369	51.733	—	—
Κοζάνης .....	76.054	91.403	57	36
Πέλλης .....	110.413	104.258	850	618
Πιερίας .....	38.935	40.119	—	—
Σερρών .....	224.244	244.581	—	—
Φλωρίνης .....	115.547	114.891	20	10
Χαλκιδικής .....	3.499	3.656	10	4
<b>Θράκη</b> .....	<b>352.508</b>	<b>379.587</b>	<b>165</b>	<b>39</b>
Έβρου .....	166.957	174.692	—	—
Ξάνθης .....	154.966	171.482	165	39
Ροδόπης .....	30.585	33.413	—	—
<b>Νήσοι Αιγαίου</b> .....	<b>1.596</b>	<b>634</b>	<b>797</b>	<b>183</b>
Δωδεκανήσου .....	92	33	—	—
Κυκλάδων .....	322	60	201	34
Λέσβου .....	1.095	484	532	113
Σάμου .....	87	57	58	36
Χίου .....	—	—	6	—
<b>Κρήτη</b> .....	<b>762</b>	<b>145</b>	<b>328</b>	<b>94</b>
Ηρακλείου .....	41	10	26	7
Λασιθίου .....	358	51	190	24
Ρεθύμνης .....	75	25	58	50
Χανίων .....	288	59	54	13

1=εκτάσεις, 2=παραγωγή

(1) Σιμγάδι, κεχρί, φαλαριδα, τριτικάλι κλπ.



Table 2a. Continued

Areas in stremmas, production in tons

Ρύζι Rice		Σόργο Sorghum		Λοιπά (1) Other		Geographic region and department
1	2	1	2	1	2	
<b>236.925</b>	<b>168.312</b>	<b>327</b>	<b>75</b>	<b>10.655</b>	<b>2.994</b>	<b>Greece, total</b>
—	—	—	—	—	—	<b>Attiki</b>
<b>18.300</b>	<b>6.440</b>	<b>15</b>	<b>4</b>	<b>113</b>	<b>36</b>	<b>Rest of Central Greece and Evia</b>
8.000	4.355	—	—	60	18	Etolia and Akarnania
—	—	—	—	—	—	Viotia
—	—	—	—	1	—	Evia
—	—	—	—	—	—	Evritania
10.300	2.085	15	4	52	18	Fthiotida
—	—	—	—	—	—	Fokida
<b>2.300</b>	<b>1.625</b>	<b>35</b>	<b>11</b>	<b>73</b>	<b>8</b>	<b>Peloponnissos</b>
—	—	—	—	—	—	Argolida
—	—	30	10	2	—	Arkadia
—	—	2	—	66	7	Achaia
1.500	1.250	3	1	—	—	Ilia
—	—	—	—	—	—	Korinthia
—	—	—	—	—	—	Lakonia
800	375	—	—	5	1	Messinia
<b>8</b>	<b>4</b>	—	—	—	—	<b>Ionian Islands</b>
—	—	—	—	—	—	Zakynthos
—	—	—	—	—	—	Kerkyra
—	—	—	—	—	—	Kefallinia
8	4	—	—	—	—	Lefkada
<b>4.400</b>	<b>2.355</b>	<b>100</b>	<b>18</b>	<b>780</b>	<b>467</b>	<b>Ipiros</b>
670	455	—	—	780	467	Arta
3.730	1.900	—	—	—	—	Thesprotia
—	—	10	3	—	—	Ioannina
—	—	90	15	—	—	Preveza
—	—	<b>45</b>	<b>23</b>	<b>3.461</b>	<b>864</b>	<b>Thessalia</b>
—	—	45	23	—	—	Karditsa
—	—	—	—	2.450	613	Larissa
—	—	—	—	—	—	Magnissia
—	—	—	—	1.011	251	Trikala
<b>210.952</b>	<b>157.314</b>	<b>15</b>	<b>2</b>	<b>3.062</b>	<b>758</b>	<b>Makedonia</b>
—	—	—	—	41	4	Grevena
—	—	—	—	2.084	521	Drama
15.900	9.660	—	—	97	39	Imathia
127.005	103.942	—	—	535	124	Thessaloniki
18.024	13.360	15	2	—	—	Kavala
—	—	—	—	—	—	Kastoria
—	—	—	—	305	70	Kilkis
—	—	—	—	—	—	Kozani
415	296	—	—	—	—	Pella
13.600	10.880	—	—	—	—	Pieria
36.008	19.176	—	—	—	—	Serres
—	—	—	—	—	—	Florina
—	—	—	—	—	—	Chalkidiki
<b>955</b>	<b>573</b>	—	—	<b>2.859</b>	<b>822</b>	<b>Thraki</b>
955	573	—	—	1.959	510	Evros
—	—	—	—	400	180	Xanthi
—	—	—	—	500	132	Rodopi
<b>10</b>	<b>1</b>	<b>67</b>	<b>6</b>	<b>273</b>	<b>35</b>	<b>Aegean Islands</b>
—	—	40	4	16	2	Dodekanissos
—	—	27	2	207	28	Kyklades
10	1	—	—	40	5	Lesvos
—	—	—	—	—	—	Samos
—	—	—	—	10	—	Chios
—	—	<b>50</b>	<b>11</b>	<b>34</b>	<b>4</b>	<b>Kriti</b>
—	—	1	—	22	3	Iraklio
—	—	18	2	12	1	Lassithi
—	—	—	—	—	—	Rethymno
—	—	31	9	—	—	Chania

1=areas, 2=production  
(1) Maslin, millet, phalaris, triticale, etc.

**Πίνακας 26. Βρώσιμα όσπρια. Εκτάσεις και παραγωγή, κατά γεωγραφικό διαμέρισμα και νομό: 2004**

Εκτάσεις σε στρέμματα, παραγωγή σε τόνους

Γεωγραφικό διαμέρισμα και νομός	Σύνολο εκτάσεων Total areas	Φασόλια—Beans				Κουκιά Broad beans	
		χωρίς συγκαλλιέργεια grown alone		συγκαλλιεργούμενα (1) grown with other crops			
		1	2	1	2	1	2
<b>Σύνολο Ελλάδος</b>	<b>147.745</b>	<b>67.530</b>	<b>17.239</b>	<b>19.901</b>	<b>2.277</b>	<b>19.347</b>	<b>3.164</b>
<b>Αττική</b>	<b>1.096</b>	<b>119</b>	<b>112</b>	—	—	<b>346</b>	<b>170</b>
<b>Λοιπή Στερεά Ελλάς και Εύβοια</b>	<b>24.808</b>	<b>8.750</b>	<b>2.435</b>	<b>3.209</b>	<b>356</b>	<b>3.766</b>	<b>584</b>
Αιτωλίας και Ακαρνανίας	4.518	2.868	1.189	695	136	437	94
Βοιωτίας	3.612	680	170	—	—	513	78
Ευβοίας	9.556	2.612	371	767	92	2.668	378
Ευρυτανίας	2.166	827	102	1.308	64	16	2
Φθιώτιδος	4.484	1.417	567	356	55	119	30
Φωκίδος	472	346	36	83	9	13	2
<b>Πελοπόννησος</b>	<b>21.891</b>	<b>9.249</b>	<b>2.352</b>	<b>8.166</b>	<b>1.116</b>	<b>2.701</b>	<b>585</b>
Αργολίδος	544	310	79	30	2	172	35
Αρκαδίας	2.500	874	171	380	37	936	212
Αχαΐας	4.477	2.325	487	1.230	160	258	41
Ηλείας	10.525	3.813	1.157	5.481	788	852	199
Κορινθίας	2.122	1.186	244	301	50	338	74
Λακωνίας	363	174	120	132	30	33	8
Μεσσηνίας	1.360	567	94	612	49	112	16
<b>Ιόνιοι Νήσοι</b>	<b>8.603</b>	<b>1.387</b>	<b>172</b>	<b>3.404</b>	<b>204</b>	<b>1.334</b>	<b>162</b>
Ζακύνθου	694	151	26	107	14	191	31
Κερκύρας	6.348	1.134	127	3.266	187	779	76
Κεφαλληνίας	800	67	13	23	2	248	43
Λευκάδος	761	35	6	8	1	116	12
<b>Ήπειρος</b>	<b>7.545</b>	<b>5.199</b>	<b>1.313</b>	<b>1.656</b>	<b>180</b>	<b>351</b>	<b>59</b>
Άρτης	2.768	1.607	445	925	121	45	7
Θεσπρωτίας	90	37	7	13	2	33	7
Ιωαννίνων	2.137	1.207	288	697	54	154	28
Πρεβέζης	2.550	2.348	573	21	3	119	17
<b>Θεσσαλία</b>	<b>13.631</b>	<b>3.096</b>	<b>584</b>	<b>1.232</b>	<b>106</b>	<b>48</b>	<b>7</b>
Καρδίτσας	1.638	975	233	575	47	10	1
Λαρίσης	5.659	542	88	140	18	24	3
Μαγνησίας	197	154	28	—	—	13	2
Τρικάλων	6.137	1.425	235	517	41	1	1
<b>Μακεδονία</b>	<b>37.414</b>	<b>30.973</b>	<b>9.035</b>	<b>914</b>	<b>129</b>	<b>122</b>	<b>36</b>
Γρεβενών	3.208	723	138	33	4	7	2
Δράμας	1.930	1.794	246	132	8	—	—
Ημαθίας	304	199	43	—	—	10	10
Θεσσαλονίκης	995	286	109	—	—	—	—
Καβάλας	4.250	3.990	1.752	182	44	41	8
Καστοριάς	7.403	7.032	2.364	370	49	—	—
Κιλίκης	86	76	16	—	—	—	—
Κοζάνης	2.651	1.018	223	62	9	—	—
Πέλλης	640	480	71	105	11	—	—
Πιερίας	306	129	29	—	—	17	9
Σερρών	576	549	136	—	—	—	—
Φλωρίνης	14.215	14.181	3.826	20	2	—	—
Χαλκιδικής	850	516	82	10	2	47	7
<b>Θράκη</b>	<b>8.072</b>	<b>1.873</b>	<b>426</b>	<b>165</b>	<b>9</b>	<b>88</b>	<b>40</b>
Έβρου	6.852	1.055	318	—	—	69	36
Ξάνθης	632	364	37	165	9	2	1
Ροδόπης	588	454	71	—	—	17	3
<b>Νήσοι Αιγαίου</b>	<b>13.055</b>	<b>4.427</b>	<b>472</b>	<b>838</b>	<b>124</b>	<b>3.848</b>	<b>509</b>
Δωδεκανήσου	2.131	1.173	111	—	—	204	34
Κυκλάδων	3.781	1.309	126	167	38	493	60
Λέσβου	3.623	1.507	166	598	61	1.179	164
Σάμου	1.322	370	62	62	25	557	53
Χίου	2.198	68	7	11	—	1.415	198
<b>Κρήτη</b>	<b>11.630</b>	<b>2.457</b>	<b>338</b>	<b>317</b>	<b>53</b>	<b>6.743</b>	<b>1.012</b>
Ηρακλείου	5.227	639	74	18	3	3.445	478
Λασιθίου	3.083	973	172	167	24	1.472	257
Ρεθύμνης	2.000	521	41	66	11	1.015	121
Χανίων	1.320	324	51	66	15	811	156

1=εκτάσεις, 2=παραγωγή

(1) Περιλαμβάνονται τα φασόλια που συγκαλλιεργούνται με αραβόσιτο (καλαμπόκι) και με άλλα είδη.

**Table 2b. Edible pulse. Areas and production, by geographic region and department: 2004**

*Areas in stremmas, production in tons*

Φακή Lentil		Ρεβίθια Chick-peas		Λαθούρι (Φάβα) Lathyrus		Μπιζέλια Peas		Λοιπά βρώσιμα όσπρια (1) Other edible pulse		Geographic region and department
1	2	1	2	1	2	1	2	1	2	
<b>11.823</b>	<b>1.625</b>	<b>20.459</b>	<b>2.600</b>	<b>2.796</b>	<b>291</b>	<b>3.764</b>	<b>1.257</b>	<b>2.125</b>	<b>281</b>	<b>Greece, total</b>
<b>300</b>	<b>42</b>	<b>260</b>	<b>33</b>	<b>7</b>	<b>1</b>	<b>64</b>	<b>20</b>	—	—	<b>Attiki</b>
<b>1.577</b>	<b>178</b>	<b>6.305</b>	<b>741</b>	<b>360</b>	<b>32</b>	<b>271</b>	<b>67</b>	<b>570</b>	<b>80</b>	<b>Rest of Central Greece and Evia</b>
121	17	342	63	—	—	49	11	6	2	Etolia and Akarnania
893	92	1.526	154	—	—	—	—	—	—	Viotia
121	10	2.456	314	360	32	99	10	473	56	Evia
3	—	—	—	—	—	12	6	—	—	Evritania
422	57	1.971	209	—	—	109	40	90	22	Fthiotida
17	2	10	1	—	—	2	—	1	—	Fokida
<b>223</b>	<b>37</b>	<b>565</b>	<b>94</b>	<b>140</b>	<b>41</b>	<b>595</b>	<b>148</b>	<b>252</b>	<b>55</b>	<b>Peloponnissos</b>
5	1	20	3	—	—	7	1	—	—	Argolida
15	2	256	29	9	2	30	4	—	—	Arkadia
80	9	111	25	10	1	378	96	85	29	Achaia
62	12	57	20	—	—	132	35	128	22	Ilia
50	12	78	11	121	38	20	7	28	2	Korinthia
10	1	—	—	—	—	10	1	4	—	Lakonia
1	—	43	6	—	—	18	4	7	2	Messinia
<b>643</b>	<b>40</b>	<b>657</b>	<b>64</b>	<b>259</b>	<b>24</b>	<b>427</b>	<b>59</b>	<b>492</b>	<b>57</b>	<b>Ionian Islands</b>
30	3	36	6	98	10	62	17	19	3	Zakynthos
39	3	502	47	82	9	316	37	230	21	Kerkyra
95	10	85	9	7	2	32	4	243	33	Kefallinia
479	24	34	2	72	3	17	1	—	—	Lefkada
<b>214</b>	<b>18</b>	<b>83</b>	<b>8</b>	—	—	<b>40</b>	<b>11</b>	<b>2</b>	—	<b>Ipiros</b>
129	9	57	5	—	—	5	1	—	—	Arta
—	—	1	—	—	—	4	2	2	—	Thesprotia
50	7	25	3	—	—	4	1	—	—	Ioannina
35	2	—	—	—	—	27	7	—	—	Preveza
<b>3.298</b>	<b>669</b>	<b>4.957</b>	<b>621</b>	<b>51</b>	<b>2</b>	<b>904</b>	<b>638</b>	<b>45</b>	<b>8</b>	<b>Thessalia</b>
8	1	69	13	—	—	1	—	—	—	Karditsa
3.215	661	743	108	50	2	900	638	45	8	Larissa
16	3	14	3	—	—	—	—	—	—	Magnissia
59	4	4.131	497	1	—	3	—	—	—	Trikala
<b>1.783</b>	<b>174</b>	<b>2.151</b>	<b>316</b>	<b>225</b>	<b>24</b>	<b>1.226</b>	<b>272</b>	<b>20</b>	<b>2</b>	<b>Makedonia</b>
278	26	844	104	200	20	1.123	150	—	—	Grevena
—	—	4	1	—	—	—	—	—	—	Drama
2	2	3	3	—	—	90	120	—	—	Imathia
76	20	625	98	—	—	8	1	—	—	Thessaloniki
12	3	25	8	—	—	—	—	—	—	Kavala
1	—	—	—	—	—	—	—	—	—	Kastoria
—	—	7	3	—	—	3	1	—	—	Kilkis
1.351	114	200	21	20	3	—	—	—	—	Kozani
—	—	55	16	—	—	—	—	—	—	Pella
17	3	116	12	5	1	2	—	20	2	Pieria
12	1	15	10	—	—	—	—	—	—	Serres
14	3	—	—	—	—	—	—	—	—	Florina
20	2	257	40	—	—	—	—	—	—	Chalkidiki
<b>2.922</b>	<b>378</b>	<b>2.973</b>	<b>447</b>	—	—	<b>48</b>	<b>11</b>	<b>3</b>	<b>2</b>	<b>Thraki</b>
2.902	376	2.800	426	—	—	23	4	3	2	Evros
—	—	91	13	—	—	10	2	—	—	Xanthi
20	2	82	8	—	—	15	5	—	—	Rodopi
<b>551</b>	<b>50</b>	<b>1.505</b>	<b>131</b>	<b>1.562</b>	<b>127</b>	<b>162</b>	<b>27</b>	<b>162</b>	<b>15</b>	<b>Aegean Islands</b>
101	8	363	35	203	19	49	6	38	3	Dodekanissos
144	17	357	23	1.247	100	45	12	19	2	Kyklades
15	1	210	23	15	1	51	7	48	3	Lesvos
79	5	128	11	77	6	10	1	39	5	Samos
212	19	447	39	20	1	7	1	18	2	Chios
<b>312</b>	<b>39</b>	<b>1.003</b>	<b>145</b>	<b>192</b>	<b>40</b>	<b>27</b>	<b>4</b>	<b>579</b>	<b>62</b>	<b>Kriti</b>
87	11	570	77	77	16	13	1	378	28	Iraklio
136	19	198	30	71	18	2	1	64	18	Lassithi
64	8	197	31	21	3	6	1	110	13	Rethymno
25	1	38	7	23	3	6	1	27	3	Chania

1=areas, 2=production

(1) Including beans grown with maize and other crops.

Πίνακας 2γ. Κτηνοτροφικά όσπρια. Εκτάσεις και παραγωγή, κατά γεωγραφικό διαμέρισμα και νομό: 2004

Εκτάσεις σε στρέμματα, παραγωγή σε τόνους

Γεωγραφικό διαμέρισμα και νομός	Σύνολο εκτάσεων Total areas	Βίκος Vetch		Ρόβη Bitter vetch		Λούπινα Lupine	
		1	2	1	2	1	2
<b>Σύνολο Ελλάδος</b>	<b>111.270</b>	<b>64.377</b>	<b>11.212</b>	<b>1.427</b>	<b>236</b>	<b>2.847</b>	<b>288</b>
<b>Αττική</b>	<b>744</b>	<b>694</b>	<b>85</b>	—	—	—	—
<b>Λοιπή Στερεά Ελλάς και Εύθαια</b>	<b>17.954</b>	<b>5.053</b>	<b>1.304</b>	<b>397</b>	<b>85</b>	<b>10</b>	<b>2</b>
Αιτωλίας και Ακαρνανίας	1.942	508	89	12	2	10	2
Βοιωτίας	1.940	1.190	458	80	32	—	—
Ευβοίας	3.434	1.222	185	175	19	—	—
Ευρυτανίας	105	70	8	—	—	—	—
Φθιώτιδος	10.453	1.988	532	130	32	—	—
Φωκίδος	80	75	32	—	—	—	—
<b>Πελοπόννησος</b>	<b>17.064</b>	<b>11.584</b>	<b>1.782</b>	<b>308</b>	<b>92</b>	<b>2.596</b>	<b>262</b>
Αργολίδος	632	285	50	—	—	—	—
Αρκαδίας	3.450	2.663	493	93	17	361	9
Αχαΐας	5.076	3.583	482	215	75	765	100
Ηλείας	4.997	2.784	283	—	—	1.377	134
Κορινθίας	2.090	1.675	339	—	—	—	—
Λακωνίας	336	217	38	—	—	59	9
Μεσσηνίας	483	377	97	—	—	34	10
<b>Ιόνιοι Νήσοι</b>	<b>2.239</b>	<b>721</b>	<b>105</b>	—	—	<b>64</b>	<b>6</b>
Ζακύνθου	998	311	59	—	—	64	6
Κερκύρας	259	36	7	—	—	—	—
Κεφαλληνίας	882	290	32	—	—	—	—
Λευκάδος	100	84	7	—	—	—	—
<b>Ήπειρος</b>	<b>1.776</b>	<b>434</b>	<b>93</b>	—	—	<b>116</b>	<b>11</b>
Άρτης	814	279	17	—	—	116	11
Θεσπρωτίας	302	50	10	—	—	—	—
Ιωαννίνων	460	50	35	—	—	—	—
Πρεβέζης	200	55	31	—	—	—	—
<b>Θεσσαλία</b>	<b>23.746</b>	<b>18.348</b>	<b>3.779</b>	<b>66</b>	<b>18</b>	—	—
Καρδίτσας	3.061	398	142	10	1	—	—
Λαρίσης	18.168	15.759	3.019	—	—	—	—
Μαγνησίας	650	650	300	—	—	—	—
Τρικάλων	1.867	1.541	318	56	17	—	—
<b>Μακεδονία</b>	<b>21.064</b>	<b>8.224</b>	<b>1.352</b>	—	—	—	—
Γρεβενών	4.574	3.797	484	—	—	—	—
Δράμας	450	15	3	—	—	—	—
Ημαθίας	40	35	14	—	—	—	—
Θεσσαλονίκης	765	510	113	—	—	—	—
Καβάλας	—	—	—	—	—	—	—
Καστοριάς	25	25	6	—	—	—	—
Κιλίκης	12.726	2.053	441	—	—	—	—
Κοζάνης	1.889	1.215	183	—	—	—	—
Πέλλης	118	118	29	—	—	—	—
Πιερίας	140	140	48	—	—	—	—
Σερρών	82	72	10	—	—	—	—
Φλωρίνης	11	—	—	—	—	—	—
Χαλκιδικής	244	244	21	—	—	—	—
<b>Θράκη</b>	<b>2.186</b>	<b>326</b>	<b>82</b>	—	—	—	—
Έβρου	1.833	76	15	—	—	—	—
Ξάνθης	23	—	—	—	—	—	—
Ροδόπης	330	250	67	—	—	—	—
<b>Νήσοι Αιγαίου</b>	<b>8.596</b>	<b>5.373</b>	<b>678</b>	<b>213</b>	<b>9</b>	<b>37</b>	<b>4</b>
Δωδεκανήσου	1.403	965	125	23	2	12	1
Κυκλάδων	2.222	1.489	146	80	—	—	—
Λέσβου	2.826	1.339	185	100	5	—	—
Σάμου	469	340	115	—	—	25	3
Χίου	1.676	1.240	107	10	2	—	—
<b>Κρήτη</b>	<b>15.901</b>	<b>13.620</b>	<b>1.952</b>	<b>443</b>	<b>32</b>	<b>24</b>	<b>3</b>
Ηρακλείου	9.917	8.782	1.160	443	32	18	3
Λασιθίου	3.037	2.475	330	—	—	1	—
Ρεθύμνης	2.740	2.178	435	—	—	3	—
Χανίων	207	185	27	—	—	2	—

1=εκτάσεις, 2=παραγωγή

(1) Μπιζέλια, κουκιά, φακή και λοιπά φυτά για καρπό.

**Table 2c. Fodder seeds. Areas and production, by geographic region and department: 2004**

*Areas in stremmas, production in tons*

Λαθούρι Vetchling (Lathyrus)		Σπόρος τριφυλλιών Clover seed		Λοιπά (1) Other		Geographic region and department
1	2	1	2	1	2	
<b>1.089</b>	<b>301</b>	<b>14.501</b>	<b>906</b>	<b>27.029</b>	<b>5.229</b>	<b>Greece, total</b>
—	—	—	—	<b>50</b>	<b>5</b>	<b>Attiki</b>
<b>121</b>	<b>16</b>	<b>8.750</b>	<b>544</b>	<b>3.623</b>	<b>933</b>	<b>Rest of Central Greece and Evia</b>
4	2	10	1	1.398	273	Etolia and Akarnania
—	—	420	40	250	84	Viotia
117	14	335	61	1.585	231	Evia
—	—	5	—	30	6	Evritania
—	—	7.975	442	360	339	Fthiotida
—	—	5	—	—	—	Fokida
<b>481</b>	<b>200</b>	<b>147</b>	<b>20</b>	<b>1.948</b>	<b>394</b>	<b>Peloponnisos</b>
—	—	—	—	347	32	Argolida
65	13	—	—	268	61	Arkadia
140	15	110	11	263	35	Achaia
36	8	—	—	800	149	Ilia
225	160	—	—	190	95	Korinthia
15	4	12	5	33	12	Lakonia
—	—	25	4	47	10	Messinia
<b>31</b>	<b>5</b>	<b>291</b>	<b>14</b>	<b>1.132</b>	<b>126</b>	<b>Ionian Islands</b>
31	5	81	7	511	44	Zakynthos
—	—	210	7	13	3	Kerkyra
—	—	—	—	592	75	Kefallinia
—	—	—	—	16	4	Lefkada
—	—	<b>1.094</b>	<b>56</b>	<b>132</b>	<b>40</b>	<b>Ipiros</b>
—	—	304	28	115	31	Arta
—	—	250	7	2	1	Thesprotia
—	—	410	9	—	—	Ioannina
—	—	130	12	15	8	Preveza
<b>40</b>	<b>32</b>	<b>2.733</b>	<b>172</b>	<b>2.559</b>	<b>1.040</b>	<b>Thessalia</b>
—	—	2.643	166	10	3	Karditsa
—	—	40	2	2.369	1.006	Larissa
—	—	—	—	—	—	Magnissia
40	32	50	4	180	31	Trikala
—	—	—	—	<b>12.840</b>	<b>1.898</b>	<b>Makedonia</b>
—	—	—	—	777	78	Grevena
—	—	—	—	435	74	Drama
—	—	—	—	5	1	Imathia
—	—	—	—	255	62	Thessaloniki
—	—	—	—	—	—	Kavala
—	—	—	—	—	—	Kastoria
—	—	—	—	10.673	1.512	Kilkis
—	—	—	—	674	165	Kozani
—	—	—	—	—	—	Pella
—	—	—	—	—	—	Pieria
—	—	—	—	10	5	Serres
—	—	—	—	11	1	Florina
—	—	—	—	—	—	Chalkidiki
—	—	<b>1.426</b>	<b>80</b>	<b>434</b>	<b>100</b>	<b>Thraki</b>
—	—	1.376	78	381	88	Evros
—	—	—	—	23	6	Xanthi
—	—	50	2	30	6	Rodopi
<b>347</b>	<b>37</b>	—	—	<b>2.626</b>	<b>315</b>	<b>Aegean Islands</b>
246	29	—	—	157	19	Dodekanisoss
80	5	—	—	573	45	Kyklades
4	2	—	—	1.383	182	Lesvos
17	1	—	—	87	17	Samos
—	—	—	—	426	52	Chios
<b>69</b>	<b>11</b>	<b>60</b>	<b>20</b>	<b>1.685</b>	<b>378</b>	<b>Kriti</b>
15	2	—	—	659	119	Iraklio
41	8	—	—	520	52	Lassithi
13	1	60	20	486	196	Rethymno
—	—	—	—	20	11	Chania

1=areas, 2=production

(1) Peas, broad beans, lentil and other fodder plants for seed.

Πίνακας 25. Βιομηχανικά φυτά. Εκτάσεις και παραγωγή, κατά γεωγραφικό διαμέρισμα και νομό: 2004

Εκτάσεις σε στρέμματα, παραγωγή σε τόνους

Γεωγραφικό διαμέρισμα και νομός	Σύνολο εκτάσεων (1) Total areas	Καπνός—Tobacco			
		Ανατολικού τύπου Eastern type		Μπέρλεϋ, Βιρτζίνια Berley, Virginia	
		1	2	1	2
<b>Σύνολο Ελλάδος</b>	<b>4.738.895</b>	<b>385.736</b>	<b>73.597</b>	<b>173.620</b>	<b>60.356</b>
<b>Αττική</b>	<b>7.750</b>	—	—	—	—
<b>Λοιπή Στερεά Ελλάς και Εύβοια</b>	<b>818.144</b>	<b>54.428</b>	<b>13.409</b>	<b>86.427</b>	<b>30.300</b>
Αιτωλίας και Ακαρνανίας	156.131	50.814	12.268	42.162	13.914
Βοιωτίας	342.630	130	52	5.725	2.117
Ευβοίας	18.357	—	—	—	—
Ευρυτανίας	661	645	191	12	4
Φθιώτιδος	299.210	2.839	898	37.993	13.993
Φωκίδος	1.155	—	—	535	273
<b>Πελοπόννησος</b>	<b>34.032</b>	<b>4.024</b>	<b>1.317</b>	<b>576</b>	<b>974</b>
Αργολίδος	4.129	3.827	1.192	302	115
Αρκαδίας	1	—	—	—	—
Αχαΐας	37	36	6	—	—
Ηλείας	25.933	—	—	100	50
Κορινθίας	185	161	119	24	9
Λακωνίας	204	—	—	150	800
Μεσσηνίας	3.543	—	—	—	—
<b>Ιόνιοι Νήσοι</b>	<b>7</b>	—	—	—	—
Ζακύνθου	—	—	—	—	—
Κερκύρας	6	—	—	—	—
Κεφαλληνίας	1	—	—	—	—
Λευκάδος	—	—	—	—	—
<b>Ήπειρος</b>	<b>7.335</b>	<b>1.915</b>	<b>626</b>	<b>310</b>	<b>127</b>
Άρτης	2.637	565	190	280	112
Θεσπρωτίας	—	—	—	—	—
Ιωαννίνων	1.360	1.123	334	—	—
Πρεβέζης	3.338	227	103	30	15
<b>Θεσσαλία</b>	<b>1.642.848</b>	<b>22.417</b>	<b>5.702</b>	<b>26.119</b>	<b>8.909</b>
Καρδίτσας	606.958	1.124	279	14.598	4.838
Λαρίσης	756.508	19.634	5.078	2.271	726
Μαγνησίας	121.464	30	6	40	20
Τρικάλων	157.918	1.629	339	9.210	3.325
<b>Μακεδονία</b>	<b>1.524.396</b>	<b>202.489</b>	<b>39.722</b>	<b>57.186</b>	<b>19.198</b>
Γρεβενών	11.514	9.193	1.276	550	90
Δράμας	105.701	4.537	974	849	210
Ημαθίας	201.552	8.590	1.768	11.261	4.021
Θεσσαλονίκης	204.143	15.483	2.535	6.885	1.852
Καβάλας	21.035	5.100	828	—	—
Καστοριάς	2.652	2.200	379	450	68
Κιλίκης	113.241	7.229	1.812	10.909	3.293
Κοζάνης	34.447	13.837	2.670	260	39
Πέλλης	224.259	12.644	2.002	23.091	8.662
Πιερίας	131.062	75.470	16.132	13	3
Σερρών	447.953	45.356	8.655	2.702	883
Φλώρινης	6.324	1.471	416	—	—
Χαλκιδικής	20.513	1.379	276	216	78
<b>Θράκη</b>	<b>702.635</b>	<b>100.463</b>	<b>12.817</b>	<b>3.002</b>	<b>845</b>
Έβρου	296.541	4.444	450	218	64
Ξάνθης	76.838	28.013	3.654	1.200	272
Ροδόπης	329.256	68.006	8.713	1.584	509
<b>Νήσοι Αιγαίου</b>	<b>1.245</b>	—	—	—	—
Δωδεκανήσου	329	—	—	—	—
Κυκλάδων	27	—	—	—	—
Λέσβου	853	—	—	—	—
Σάμου	34	—	—	—	—
Χίου	2	—	—	—	—
<b>Κρήτη</b>	<b>497</b>	—	—	—	—
Ηρακλείου	446	—	—	—	—
Λασιθίου	1	—	—	—	—
Ρεθύμνης	32	—	—	—	—
Χανίων	18	—	—	—	—

1=εκτάσεις, 2=παραγωγή

(1) Περιλαμβάνονται και εκτάσεις διάφορων ειδών (μαραθόσπορος, κύμινο κλπ.).

(2) Η παραγωγή αναφέρεται στο σύσπορο βαμβάκι.



**Table 2d. Industrial plants. Areas and production, by geographic region and department: 2004**

*Areas in stremmas, production in tons*

Βαμβάκι—Cotton				Σουσάμι Sesame		Ηλιόσπορος Sunflower		Geographic region and department
Ποτιστικό irrigated		Ξηρικό non-irrigated		1	2	1	2	
1	2 <sup>(2)</sup>	1	2 <sup>(2)</sup>					
<b>3.644.731</b>	<b>1.223.428</b>	<b>96.881</b>	<b>18.955</b>	<b>1.290</b>	<b>110</b>	<b>47.451</b>	<b>7.640</b>	<b>Greece, total</b>
<b>1.000</b>	<b>400</b>	<b>6.750</b>	<b>1.008</b>	—	—	—	—	<b>Attiki</b>
<b>642.831</b>	<b>204.838</b>	<b>15.342</b>	<b>3.100</b>	<b>22</b>	<b>1</b>	—	—	<b>Rest of Central Greece and Evia</b>
63.154	23.759	—	—	1	—	—	—	Etolia and Akarnania
330.805	101.783	5.970	544	—	—	—	—	Viotia
16.445	4.992	—	—	21	1	—	—	Evia
—	—	—	—	—	—	—	—	Evritania
231.847	74.200	9.332	2.540	—	—	—	—	Fthiotida
580	104	40	16	—	—	—	—	Fokida
<b>24.855</b>	<b>11.285</b>	—	—	—	—	—	—	<b>Peloponnissos</b>
—	—	—	—	—	—	—	—	Argolida
—	—	—	—	—	—	—	—	Arkadia
—	—	—	—	—	—	—	—	Achaia
24.855	11.285	—	—	—	—	—	—	Ilia
—	—	—	—	—	—	—	—	Korinthia
—	—	—	—	—	—	—	—	Lakonia
—	—	—	—	—	—	—	—	Messinia
—	—	—	—	—	—	—	—	<b>Ionian Islands</b>
—	—	—	—	—	—	—	—	Zakynthos
—	—	—	—	—	—	—	—	Kerkyra
—	—	—	—	—	—	—	—	Kefallinia
—	—	—	—	—	—	—	—	Lefkada
<b>4.713</b>	<b>1.545</b>	—	—	—	—	<b>10</b>	<b>2</b>	<b>Ipiros</b>
1.792	520	—	—	—	—	—	—	Arta
—	—	—	—	—	—	—	—	Thesprotia
—	—	—	—	—	—	—	—	Ioannina
2.921	1.026	—	—	—	—	10	2	Preveza
<b>1.504.662</b>	<b>546.178</b>	<b>10.878</b>	<b>3.856</b>	<b>30</b>	<b>1</b>	<b>708</b>	<b>68</b>	<b>Thessalia</b>
581.064	185.430	550	55	30	1	200	20	Karditsa
672.658	273.062	—	—	—	—	5	—	Larissa
106.584	37.435	9.500	3.515	—	—	—	—	Magnissia
144.356	50.251	828	286	—	—	503	48	Trikala
<b>1.069.124</b>	<b>340.324</b>	<b>6.259</b>	<b>1.629</b>	<b>180</b>	<b>10</b>	<b>7.899</b>	<b>934</b>	<b>Makedonia</b>
—	—	—	—	—	—	1.011	95	Grevena
88.094	27.464	410	66	—	—	320	72	Drama
145.451	44.624	460	63	—	—	30	15	Imathia
160.637	54.819	1.860	429	2	1	4.734	518	Thessaloniki
9.344	2.683	324	61	—	—	—	—	Kavala
—	—	—	—	—	—	2	3	Kastoria
88.153	25.325	519	124	—	—	387	78	Kilkis
—	—	—	—	—	—	45	6	Kozani
166.640	57.857	—	—	—	—	—	—	Pella
47.320	16.030	1.340	469	—	—	4	1	Pieria
347.650	106.615	850	171	28	2	164	27	Serres
—	—	—	—	—	—	—	—	Florina
15.835	4.907	496	247	150	8	1.202	120	Chalkidiki
<b>397.546</b>	<b>118.858</b>	<b>57.652</b>	<b>9.362</b>	<b>350</b>	<b>30</b>	<b>38.514</b>	<b>6.625</b>	<b>Thraki</b>
129.799	41.284	46.029	7.892	328	27	34.135	5.763	Evros
42.365	11.499	822	112	22	3	177	27	Xanthi
225.382	66.076	10.801	1.359	—	—	4.202	835	Rodopi
—	—	—	—	<b>669</b>	<b>65</b>	<b>319</b>	<b>11</b>	<b>Aegean Islands</b>
—	—	—	—	292	22	8	1	Dodekanissos
—	—	—	—	22	—	—	—	Kyklades
—	—	—	—	339	42	311	10	Lesvos
—	—	—	—	16	1	—	—	Samos
—	—	—	—	—	—	—	—	Chios
—	—	—	—	<b>39</b>	<b>4</b>	<b>1</b>	—	<b>Kriti</b>
—	—	—	—	17	2	1	—	Iraklio
—	—	—	—	—	—	—	—	Lassithi
—	—	—	—	22	2	—	—	Rethymno
—	—	—	—	—	—	—	—	Chania

1= areas, 2=production

(1) Including also stremmas of several crops (fennel seed, etc.).

(2) Production refers to seed cotton.

Πίνακας 2δ. Συνέχεια

Εκτάσεις σε στρέμματα, παραγωγή σε τόνους

Γεωγραφικό διαμέρισμα και νομός	Σόργο Sorghum			Αραχίδα Groundnuts		Ζαχαρότευτλα Sugar beets		Σόγια, σπόρος Soya, seed	
	Σύνολο Total	χόρτο broom	σπόρος seed	1	2	1	2	1	2
	1	2	2						
<b>Σύνολο Ελλάδος</b> .....	<b>305</b>	<b>25</b>	<b>24</b>	<b>4.900</b>	<b>1.736</b>	<b>363.024</b>	<b>2.290.950</b>	<b>245</b>	<b>3</b>
<b>Αττική</b> .....	—	—	—	—	—	—	—	—	—
<b>Λοιπή Στερεά Ελλάς και Εύβοια</b> .....	—	—	—	<b>16</b>	<b>4</b>	<b>17.159</b>	<b>94.830</b>	—	—
Αιτωλίας και Ακαρνανίας .....	—	—	—	—	—	—	—	—	—
Βοιωτίας .....	—	—	—	—	—	—	—	—	—
Ευβοίας .....	—	—	—	6	2	—	—	—	—
Ευρυτανίας .....	—	—	—	—	—	—	—	—	—
Φθιώτιδος .....	—	—	—	10	2	17.159	94.830	—	—
Φωκίδος .....	—	—	—	—	—	—	—	—	—
<b>Πελοπόννησος</b> .....	—	—	—	<b>4.566</b>	<b>1.632</b>	—	—	—	—
Αργολίδος .....	—	—	—	—	—	—	—	—	—
Αρκαδίας .....	—	—	—	—	—	—	—	—	—
Αχαΐας .....	—	—	—	—	—	—	—	—	—
Ηλείας .....	—	—	—	978	291	—	—	—	—
Κορινθίας .....	—	—	—	—	—	—	—	—	—
Λακωνίας .....	—	—	—	47	13	—	—	—	—
Μεσσηνίας .....	—	—	—	3.541	1.327	—	—	—	—
<b>Ιόνιοι Νήσοι</b> .....	—	—	—	<b>6</b>	—	—	—	—	—
Ζακύνθου .....	—	—	—	—	—	—	—	—	—
Κερκύρας .....	—	—	—	6	—	—	—	—	—
Κεφαλληνίας .....	—	—	—	—	—	—	—	—	—
Λευκάδος .....	—	—	—	—	—	—	—	—	—
<b>Ήπειρος</b> .....	<b>150</b>	—	—	—	—	—	—	<b>230</b>	<b>1</b>
Άρτης .....	—	—	—	—	—	—	—	—	—
Θεσπρωτίας .....	—	—	—	—	—	—	—	—	—
Ιωαννίνων .....	—	—	—	—	—	—	—	230	1
Πρεβέζης .....	150	—	—	—	—	—	—	—	—
<b>Θεσσαλία</b> .....	<b>5</b>	—	—	—	—	<b>76.691</b>	<b>541.932</b>	—	—
Καρδίτσας .....	5	—	—	—	—	8.986	73.493	—	—
Λαρίσης .....	—	—	—	—	—	61.742	419.260	—	—
Μαγνησίας .....	—	—	—	—	—	4.620	39.850	—	—
Τρικάλων .....	—	—	—	—	—	1.343	9.329	—	—
<b>Μακεδονία</b> .....	<b>41</b>	—	—	<b>188</b>	<b>85</b>	<b>167.444</b>	<b>962.471</b>	<b>15</b>	<b>2</b>
Γρεβενών .....	—	—	—	—	—	750	3.250	—	—
Δράμας .....	—	—	—	—	—	11.476	72.352	15	2
Ημαθίας .....	21	—	—	—	—	35.659	221.228	—	—
Θεσσαλονίκης .....	—	—	—	7	2	7.886	44.785	—	—
Καβάλας .....	—	—	—	—	—	6.267	38.317	—	—
Καστοριάς .....	—	—	—	—	—	—	—	—	—
Κιλίκης .....	—	—	—	—	—	5.697	31.638	—	—
Κοζάνης .....	—	—	—	—	—	16.124	88.658	—	—
Πέλλης .....	20	—	—	—	—	21.818	112.786	—	—
Πιερίας .....	—	—	—	—	—	6.332	32.674	—	—
Σερρών .....	—	—	—	181	83	50.607	300.193	—	—
Φλώρινης .....	—	—	—	—	—	4.828	16.591	—	—
Χαλκιδικής .....	—	—	—	—	—	—	—	—	—
<b>Θράκη</b> .....	<b>109</b>	<b>25</b>	<b>24</b>	—	—	<b>101.728</b>	<b>691.716</b>	—	—
Έβρου .....	109	25	24	—	—	79.999	553.276	—	—
Ξάνθης .....	—	—	—	—	—	4.203	26.777	—	—
Ροδόπης .....	—	—	—	—	—	17.526	111.663	—	—
<b>Νήσοι Αιγαίου</b> .....	—	—	—	<b>74</b>	<b>10</b>	<b>2</b>	<b>2</b>	—	—
Δωδεκανήσου .....	—	—	—	27	7	2	2	—	—
Κυκλάδων .....	—	—	—	5	1	—	—	—	—
Λέσβου .....	—	—	—	31	1	—	—	—	—
Σάμου .....	—	—	—	11	2	—	—	—	—
Χίου .....	—	—	—	—	—	—	—	—	—
<b>Κρήτη</b> .....	—	—	—	<b>50</b>	<b>5</b>	—	—	—	—
Ηρακλείου .....	—	—	—	30	2	—	—	—	—
Λασιθίου .....	—	—	—	1	—	—	—	—	—
Ρεθύμνης .....	—	—	—	1	—	—	—	—	—
Χανίων .....	—	—	—	18	3	—	—	—	—

1=εκτάσεις, 2=παραγωγή

(3) Μέντα, δίκταμο, ρίγανη κλπ.

(4) Λινάρι, καννάβι, κρόκος, λυκίσκος κλπ.

Table 2d. Continued

Areas in stremmas, production in tons

Κολοκύθες για σπόρους πασατέμπου Pumpkins seed		Πιπεριές για κόκκινο πιπέρι Red pepper		Αρωματικά φυτά που καλλιεργούνται (3) Cultivated aromatic plants	Λοιπά (4) Other	Geographic region and department
1	2	1	2	1	1	
3.094	430	61	14	12.534	5.023	<b>Greece, total</b>
—	—	—	—	—	—	<b>Attiki</b>
—	—	—	—	1.919	5	<b>Rest of Central Greece and Evia</b>
—	—	—	—	—	—	Etolia and Akarnania
—	—	—	—	—	—	Viotia
—	—	—	—	1.885	5	Evia
—	—	—	—	4	—	Evritania
—	—	—	—	30	—	Fthiotida
—	—	—	—	—	—	Fokida
—	—	1	—	10	—	<b>Peloponnissos</b>
—	—	—	—	—	—	Argolida
—	—	—	—	1	—	Arkadia
—	—	1	—	—	—	Achaia
—	—	—	—	—	—	Ilia
—	—	—	—	—	—	Korinthia
—	—	—	—	7	—	Lakonia
—	—	—	—	2	—	Messinia
—	—	—	—	1	—	<b>Ionian Islands</b>
—	—	—	—	—	—	Zakynthos
—	—	—	—	—	—	Kerkyra
—	—	—	—	1	—	Kefallinia
—	—	—	—	—	—	Lefkada
—	—	—	—	7	—	<b>Ipiros</b>
—	—	—	—	—	—	Arta
—	—	—	—	—	—	Thesprotia
—	—	—	—	7	—	Ioannina
—	—	—	—	—	—	Preveza
88	53	—	—	1.238	12	<b>Thessalia</b>
—	—	—	—	401	—	Karditsa
88	53	—	—	110	—	Larissa
—	—	—	—	690	—	Magnissia
—	—	—	—	37	12	Trikala
—	—	60	14	8.550	4.961	<b>Makedonia</b>
—	—	—	—	10	—	Grevena
—	—	—	—	—	—	Drama
—	—	5	1	75	—	Imathia
—	—	10	—	5.550	1.089	Thessaloniki
—	—	—	—	—	—	Kavala
—	—	—	—	—	—	Kastoria
—	—	—	—	347	—	Kilkis
—	—	—	—	309	3.872	Kozani
—	—	45	12	1	—	Pella
—	—	—	—	583	—	Pieria
—	—	—	—	415	—	Serres
—	—	—	—	25	—	Florina
—	—	—	—	1.235	—	Chalkidiki
3.006	378	—	—	265	—	<b>Thraki</b>
1.220	132	—	—	260	—	Evros
36	5	—	—	—	—	Xanthi
1.750	240	—	—	5	—	Rodopi
—	—	—	—	137	44	<b>Aegean Islands</b>
—	—	—	—	—	—	Dodekanissos
—	—	—	—	—	—	Kyklades
—	—	—	—	130	42	Lesvos
—	—	—	—	7	—	Samos
—	—	—	—	—	2	Chios
—	—	—	—	407	1	<b>Kriti</b>
—	—	—	—	398	1	Iraklio
—	—	—	—	—	—	Lassithi
—	—	—	—	9	—	Rethymno
—	—	—	—	—	—	Chania

1=areas, 2=production

(3) Mint, dittany, oregano, etc.

(4) Flax, hemp, saffron, hops, etc.

Πίνακας 2ε. Κτηνοτροφικά φυτά για σανό. Εκτάσεις και παραγωγή, κατά γεωγραφικό διαμέρισμα και νομό: 2004

Εκτάσεις σε στρέμματα, παραγωγή σε τόνους

Γεωγραφικό διαμέρισμα και νομός	Σύνολο εκτάσεων Total areas	Κριθάρι Barley		Βρώμη Oats		Βίκος Vetch	
		1	2	1	2	1	2
<b>Σύνολο Ελλάδος</b>	<b>2.185.696</b>	<b>235.295</b>	<b>75.198</b>	<b>215.157</b>	<b>78.711</b>	<b>163.950</b>	<b>63.058</b>
<b>Αττική</b>	<b>14.514</b>	<b>5.459</b>	<b>1.293</b>	<b>5.356</b>	<b>2.655</b>	<b>2.732</b>	<b>882</b>
<b>Λοιπή Στερεά Ελλάς και Εύβοια</b>	<b>442.054</b>	<b>27.141</b>	<b>8.133</b>	<b>28.368</b>	<b>9.227</b>	<b>21.975</b>	<b>7.977</b>
Αιτωλίας και Ακαρνανίας	195.115	962	332	5.111	2.242	1.565	474
Βοιωτίας	92.404	4.590	2.181	4.162	2.000	3.165	1.502
Ευβοίας	52.335	16.145	4.142	13.714	3.422	10.250	2.655
Ευρυτανίας	28.066	269	69	583	124	131	36
Φθιώτιδος	60.827	4.266	1.188	3.273	1.101	5.874	3.087
Φωκίδος	13.307	909	221	1.525	338	990	223
<b>Πελοπόννησος</b>	<b>331.409</b>	<b>69.451</b>	<b>23.718</b>	<b>90.719</b>	<b>33.014</b>	<b>39.121</b>	<b>13.916</b>
Αργολίδος	28.118	10.751	3.401	9.169	2.751	5.843	1.431
Αρκαδίας	44.524	15.474	5.093	13.011	4.364	6.411	2.277
Αχαΐας	66.436	12.382	3.714	15.329	5.238	7.792	2.969
Ηλείας	102.297	14.702	6.665	34.281	14.750	7.424	3.954
Κορινθίας	22.116	5.133	1.540	5.772	1.712	5.609	1.634
Λακωνίας	24.986	5.411	1.569	5.555	2.038	2.872	811
Μεσσηνίας	42.932	5.598	1.736	7.602	2.161	3.170	840
<b>Ιόνιοι Νήσοι</b>	<b>70.695</b>	<b>1.709</b>	<b>529</b>	<b>6.017</b>	<b>1.792</b>	<b>2.936</b>	<b>811</b>
Ζακύνθου	9.143	387	160	812	340	410	252
Κερκύρας	42.009	185	52	617	168	541	138
Κεφαλληνίας	14.314	814	208	3.976	1.060	1.157	259
Λευκάδος	5.229	323	109	612	224	828	162
<b>Ήπειρος</b>	<b>301.566</b>	<b>452</b>	<b>149</b>	<b>13.278</b>	<b>7.007</b>	<b>1.966</b>	<b>1.116</b>
Άρτης	58.396	152	38	4.275	1.267	925	195
Θεσπρωτίας	44.317	80	17	695	249	—	—
Ιωαννίνων	137.699	10	3	27	10	381	215
Πρεβέζης	61.154	210	91	8.281	5.481	660	706
<b>Θεσσαλία</b>	<b>241.485</b>	<b>11.107</b>	<b>3.482</b>	<b>6.796</b>	<b>2.648</b>	<b>16.933</b>	<b>9.952</b>
Καρδίτσας	79.251	688	224	1.987	851	1.203	707
Λαρίσης	58.696	2.793	2.223	3.638	1.486	13.016	7.668
Μαγνησίας	26.708	6.529	658	665	157	2.079	1.362
Τρικάλων	76.830	1.097	377	506	154	635	215
<b>Μακεδονία</b>	<b>440.538</b>	<b>14.324</b>	<b>6.115</b>	<b>6.829</b>	<b>2.822</b>	<b>16.690</b>	<b>7.191</b>
Γρεβενών	18.921	—	—	51	10	810	361
Δράμας	20.884	515	197	651	273	1.550	1.169
Ημαθίας	18.329	260	75	400	141	431	133
Θεσσαλονίκης	69.265	5.211	2.873	2.440	964	4.160	1.442
Καβάλας	14.559	1.096	387	453	128	646	290
Καστορίας	34.512	903	20	—	—	27	12
Κιλίκης	20.470	70	11	513	154	5.759	2.011
Κοζάνης	23.578	1.725	579	192	36	495	167
Πέλλης	45.462	525	242	360	179	680	324
Πιερίας	26.216	3.554	1.525	1.469	823	727	269
Σερρών	60.349	135	104	50	30	263	260
Φλωρίνης	77.982	—	—	130	46	192	19
Χαλκιδικής	10.011	330	102	120	38	950	734
<b>Θράκη</b>	<b>88.360</b>	<b>4.912</b>	<b>2.890</b>	<b>2.210</b>	<b>641</b>	<b>3.403</b>	<b>1.257</b>
Έβρου	42.836	1.750	2.190	—	—	1.468	601
Ξάνθης	25.690	448	73	1.782	552	1.595	535
Ροδόπης	19.834	2.714	627	428	89	340	121
<b>Νήσοι Αιγαίου</b>	<b>173.739</b>	<b>78.583</b>	<b>20.530</b>	<b>35.220</b>	<b>10.843</b>	<b>29.139</b>	<b>9.605</b>
Δωδεκανήσου	37.948	6.314	2.085	18.625	5.855	7.282	2.334
Κυκλάδων	96.059	65.939	16.397	10.820	2.784	11.306	3.213
Λέσβου	28.049	4.114	1.089	3.368	1.183	5.678	1.431
Σάμου	8.593	1.096	505	1.874	913	3.436	1.901
Χίου	3.090	1.120	454	533	108	1.437	726
<b>Κρήτη</b>	<b>81.336</b>	<b>22.157</b>	<b>8.359</b>	<b>20.364</b>	<b>8.062</b>	<b>29.055</b>	<b>10.351</b>
Ηρακλείου	36.248	14.023	6.530	6.457	2.411	12.989	5.653
Λασιθίου	9.549	3.023	362	2.062	1.225	3.603	927
Ρεθύμνης	22.447	3.255	1.037	7.435	3.351	9.691	2.952
Χανίων	13.092	1.856	430	4.410	1.075	2.772	819

1=εκτάσεις, 2=παραγωγή

(1) Η παραγωγή αναφέρεται σε σανό αυτοφυούς χόρτου (κοφτολίβα-  
δων) ή και χόρτου αγραναπαύσεων.

(2) Ρόβη, λαβούρι, μπιζέλια, φακή κλπ.

**Table 2e. Fodder plants for hay. Areas and production, by geographic region and department: 2004**

*Areas in stremmas, production in tons*

Τριφύλλα—Clovers				Κοφτολιβαδα (Σανός) (1) Grass cut for hay		Λοιπά σανά (2) Other		Geographic region and department
Πολυετή (μηδική κλπ.) Other (alfalfa, etc.)		Ετήσια Annual		1	2	1	2	
1	2	1	2					
<b>1.112.240</b>	<b>1.218.666</b>	<b>132.994</b>	<b>98.033</b>	<b>306.553</b>	<b>98.238</b>	<b>19.507</b>	<b>9.402</b>	<b>Greece, total</b>
<b>362</b>	<b>202</b>	<b>295</b>	<b>150</b>	<b>150</b>	<b>23</b>	<b>160</b>	<b>83</b>	<b>Attiki</b>
<b>307.535</b>	<b>352.175</b>	<b>24.091</b>	<b>16.422</b>	<b>29.488</b>	<b>4.982</b>	<b>3.456</b>	<b>1.191</b>	<b>Rest of Central Greece and Evia</b>
170.821	176.005	11.070	8.178	4.262	1.458	1.324	321	Etolia and Akarnania
80.257	117.140	130	158	—	—	100	40	Viotia
8.102	7.256	979	653	2.250	331	895	380	Evia
4.595	2.166	2.562	629	19.906	2.626	20	10	Evritania
34.137	38.425	9.290	6.768	3.000	531	987	340	Fthiotida
9.623	11.183	60	36	70	36	130	100	Fokida
<b>71.502</b>	<b>70.099</b>	<b>15.052</b>	<b>11.033</b>	<b>43.136</b>	<b>17.922</b>	<b>2.428</b>	<b>1.103</b>	<b>Peloponnissos</b>
1.535	1.684	320	234	500	100	—	—	Argolida
7.412	6.724	667	495	815	75	734	242	Arkadia
17.587	14.613	3.317	2.619	9.195	5.760	834	440	Achaia
25.767	27.730	6.401	4.620	13.547	5.806	175	139	Ilia
4.022	3.126	1.140	864	—	—	440	208	Korinthia
7.821	8.057	232	149	3.043	680	52	30	Lakonia
7.358	8.165	2.975	2.052	16.036	5.501	193	44	Messinia
<b>7.500</b>	<b>6.217</b>	<b>7.031</b>	<b>3.491</b>	<b>42.168</b>	<b>10.374</b>	<b>3.334</b>	<b>1.005</b>	<b>Ionian Islands</b>
97	51	757	460	4.109	1.193	2.571	756	Zakynthos
6.916	5.842	5.182	2.863	28.090	6.605	478	92	Kerkyra
130	85	418	43	7.569	2.169	250	150	Kefallinia
357	239	674	125	2.400	407	35	7	Lefkada
<b>169.221</b>	<b>149.792</b>	<b>32.391</b>	<b>24.522</b>	<b>82.607</b>	<b>27.799</b>	<b>1.651</b>	<b>809</b>	<b>Ipiros</b>
41.676	48.356	8.982	8.778	2.284	1.091	102	12	Arta
31.301	23.376	7.624	7.204	4.317	1.813	300	88	Thesprotia
60.094	46.207	10.038	5.164	66.946	20.258	203	61	Ioannina
36.150	31.853	5.747	3.376	9.060	4.637	1.046	648	Preveza
<b>131.611</b>	<b>155.277</b>	<b>22.706</b>	<b>21.358</b>	<b>51.071</b>	<b>10.710</b>	<b>1.261</b>	<b>750</b>	<b>Thessalia</b>
43.502	49.632	6.602	2.624	25.086	4.692	183	100	Karditsa
27.880	33.537	8.674	13.558	2.120	468	575	328	Larissa
10.375	14.602	62	21	6.633	1.019	365	256	Magnissia
49.854	57.506	7.368	5.155	17.232	4.531	138	66	Trikala
<b>337.338</b>	<b>402.423</b>	<b>17.520</b>	<b>13.405</b>	<b>44.094</b>	<b>21.169</b>	<b>3.743</b>	<b>3.394</b>	<b>Makedonia</b>
14.280	11.552	1.708	481	1.858	148	214	49	Grevena
12.164	10.075	1.490	919	4.254	1.498	260	77	Drama
12.668	15.931	1.720	2.496	2.500	2.300	350	350	Imathia
55.849	88.135	40	32	1.535	449	30	6	Thessaloniki
9.041	7.867	910	483	1.793	605	620	500	Kavala
27.319	23.117	—	—	6.163	3.677	100	39	Kastoria
11.198	12.524	1.465	1.604	—	—	1.465	647	Kilkis
18.204	17.297	1.498	1.182	1.346	291	118	55	Kozani
43.312	49.262	310	230	—	—	275	108	Pella
20.358	24.483	48	35	—	—	60	57	Pieria
56.446	84.318	3.209	3.708	—	—	246	1.505	Serres
53.605	55.026	3.040	1.253	21.015	10.902	—	—	Florina
2.894	2.836	2.082	982	3.630	1.299	5	1	Chalkidiki
<b>67.162</b>	<b>65.994</b>	<b>3.323</b>	<b>1.866</b>	<b>6.760</b>	<b>2.613</b>	<b>590</b>	<b>110</b>	<b>Thraki</b>
35.517	36.587	150	45	3.951	1.618	—	—	Evros
17.798	17.301	928	606	2.549	885	590	110	Xanthi
13.847	12.106	2.245	1.215	260	110	—	—	Rodopi
<b>16.495</b>	<b>13.712</b>	<b>6.372</b>	<b>3.090</b>	<b>5.977</b>	<b>2.088</b>	<b>1.953</b>	<b>770</b>	<b>Aegean Islands</b>
2.775	4.065	145	173	2.026	865	781	135	Dodekanissos
4.441	2.961	1.696	1.193	1.194	308	663	197	Kyklades
8.991	6.405	3.092	1.338	2.376	828	430	354	Lesvos
288	281	1.439	386	381	87	79	84	Samos
—	—	—	—	—	—	—	—	Chios
<b>3.514</b>	<b>2.775</b>	<b>4.213</b>	<b>2.696</b>	<b>1.102</b>	<b>558</b>	<b>931</b>	<b>187</b>	<b>Kriti</b>
910	525	921	455	645	340	303	88	Iraklio
268	170	566	199	2	2	25	7	Lassithi
706	481	793	446	129	57	438	59	Rethymno
1.630	1.599	1.933	1.596	326	159	165	33	Chania

1=areas, 2=production

(1) Production refers to hay from self-grown grass or grass from fallow land.

(2) Bitter vetch, vetchling, peas, lentil, etc.

**Πίνακας 2στ. Κτηνοτροφικά φυτά για χλωρό χόρτο και ριζώματα. Εκτάσεις και παραγωγή, κατά γεωγραφικό διαμέρισμα και νομό: 2004**  
**Table 2f. Fodder plants for green feed and roots. Areas and production, by geographic region and department: 2004**

Εκτάσεις σε στρέμματα, παραγωγή σε τόνους

Areas in stremmas, production in tons

Γεωγραφικό διαμέρισμα	Σύνολο εκτάσεων Total areas	Αραβόσιτος, χλωρός Maize		Σόργο, χλωρό Sorghum		Τεύτλα, κτηνοτροφικά Mangolds		Geographic region
		1	2	1	2	1	2	
<b>Σύνολο Ελλάδος</b>	<b>91.656</b>	<b>81.349</b>	<b>269.406</b>	<b>10.262</b>	<b>9.021</b>	<b>45</b>	<b>202</b>	<b>Greece, total</b>
<b>Αττική</b>	<b>94</b>	<b>94</b>	<b>149</b>	—	—	—	—	<b>Attiki</b>
<b>Λοιπή Στερεά Ελλάς και Εύβοια</b>	<b>3.941</b>	<b>3.692</b>	<b>7.292</b>	<b>249</b>	<b>84</b>	—	—	<b>Rest of Central Greece and Evia</b>
Αιτωλίας και Ακαρνανίας	165	—	—	165	54	—	—	Etolia and Akarnania
Βοιωτίας	1.280	1.280	5.720	—	—	—	—	Viotia
Ευβοίας	2.233	2.149	1.419	84	30	—	—	Evia
Ευρυτανίας	7	7	14	—	—	—	—	Evritania
Φθιώτιδος	256	256	139	—	—	—	—	Fthiotida
Φωκίδος	—	—	—	—	—	—	—	Fokida
<b>Πελοπόννησος</b>	<b>8.409</b>	<b>6.591</b>	<b>4.853</b>	<b>1.818</b>	<b>1.909</b>	—	—	<b>Peloponnissos</b>
Αργολίδος	1.226	1.166	1.255	60	90	—	—	Argolida
Αρκαδίας	1.149	1.149	615	—	—	—	—	Arkadia
Αχαΐας	2.001	1.861	908	140	95	—	—	Achaia
Ηλείας	1.955	620	338	1.335	1.496	—	—	Ilia
Κορινθίας	210	210	180	—	—	—	—	Korinthia
Λακωνίας	907	870	1.264	37	8	—	—	Lakonia
Μεσσηνίας	961	715	293	246	220	—	—	Messinia
<b>Ιόνιοι Νήσοι</b>	<b>1.647</b>	<b>1.641</b>	<b>1.841</b>	<b>6</b>	<b>10</b>	—	—	<b>Ionian Islands</b>
Ζακύνθου	299	299	133	—	—	—	—	Zakynthos
Κερκύρας	1.223	1.223	1.618	—	—	—	—	Kerkyra
Κεφαλληνίας	11	5	3	6	10	—	—	Kefallinia
Λευκάδος	114	114	87	—	—	—	—	Lefkada
<b>Ήπειρος</b>	<b>2.903</b>	<b>1.162</b>	<b>987</b>	<b>1.741</b>	<b>651</b>	—	—	<b>Ipiros</b>
Άρτης	479	235	107	244	8	—	—	Arta
Θεσπρωτίας	277	107	44	170	73	—	—	Thesprotia
Ιωαννίνων	1.092	580	589	512	303	—	—	Ioannina
Πρεβέζης	1.055	240	247	815	267	—	—	Preveza
<b>Θεσσαλία</b>	<b>5.379</b>	<b>5.162</b>	<b>22.179</b>	<b>217</b>	<b>132</b>	—	—	<b>Thessalia</b>
Καρδίτσας	—	—	—	—	—	—	—	Karditsa
Λαρίσης	4.165	3.948	17.663	217	132	—	—	Larissa
Μαγνησίας	—	—	—	—	—	—	—	Magnissia
Τρικάλων	1.214	1.214	4.516	—	—	—	—	Trikala
<b>Μακεδονία</b>	<b>53.324</b>	<b>52.517</b>	<b>220.699</b>	<b>767</b>	<b>1.286</b>	<b>40</b>	<b>200</b>	<b>Makedonia</b>
Γρεβενών	1.400	1.400	7.000	—	—	—	—	Grevena
Δράμας	685	685	1.417	—	—	—	—	Drama
Ημαθίας	1.405	1.305	6.145	100	40	—	—	Imathia
Θεσσαλονίκης	37.707	37.282	179.021	385	929	40	200	Thessaloniki
Καβάλας	390	238	267	152	132	—	—	Kavala
Καστοριάς	144	144	117	—	—	—	—	Kastoria
Κιλίκης	1.575	1.575	3.237	—	—	—	—	Kilkis
Κοζάνης	545	545	627	—	—	—	—	Kozani
Πέλλης	5.620	5.490	10.162	130	185	—	—	Pella
Πιερίας	2.015	2.015	9.770	—	—	—	—	Pieria
Σερρών	98	98	116	—	—	—	—	Serres
Φλωρίνης	1.150	1.150	830	—	—	—	—	Florina
Χαλκιδικής	590	590	1.990	—	—	—	—	Chalkidiki
<b>Θράκη</b>	<b>4.190</b>	<b>4.190</b>	<b>6.625</b>	—	—	—	—	<b>Thraki</b>
Έβρου	606	606	3.184	—	—	—	—	Evros
Ξάνθης	3.037	3.037	3.013	—	—	—	—	Xanthi
Ροδόπης	547	547	428	—	—	—	—	Rodopi
<b>Νήσοι Αιγαίου</b>	<b>7.030</b>	<b>3.782</b>	<b>3.263</b>	<b>3.248</b>	<b>3.269</b>	—	—	<b>Aegean Islands</b>
Δωδεκανήσου	1.437	657	939	780	950	—	—	Dodekanisos
Κυκλάδων	4.957	2.634	2.034	2.323	2.254	—	—	Kyklades
Λέσβου	530	385	168	145	65	—	—	Lesvos
Σάμου	106	106	122	—	—	—	—	Samos
Χίου	—	—	—	—	—	—	—	Chios
<b>Κρήτη</b>	<b>4.739</b>	<b>2.518</b>	<b>1.518</b>	<b>2.216</b>	<b>1.680</b>	<b>5</b>	<b>2</b>	<b>Kriti</b>
Ηρακλείου	1.786	847	320	934	749	5	2	Iraklio
Λασιθίου	469	292	163	177	150	—	—	Lassithi
Ρεθύμνης	1.053	530	326	523	326	—	—	Rethymno
Χανίων	1.431	849	709	582	455	—	—	Chania

1=εκτάσεις, 2=παραγωγή

1=areas, 2=production



Πίνακας 2ζ. Κτηνοτροφικά φυτά για γρασίδια. Εκτάσεις, κατά γεωγραφικό διαμέρισμα και νομό: 2004  
Table 2g. Fodder plants for grazing. Areas, by geographic region and department: 2004

Εκτάσεις σε στρέμματα

Areas in stremmas

Γεωγραφικό διαμέρισμα και νομός	Σύνολο Total	Εκτάσεις—Areas				Τεχνητοί λειμώνες Cultivated meadows	Geographic region and department
		Κριθάρι Barley	Βρώμη Oats	Βίκος Vetch	Λαθούρι Vetchling (Lathyrus)		
<b>Σύνολο Ελλάδος</b>	<b>751.138</b>	<b>305.720</b>	<b>303.783</b>	<b>102.728</b>	<b>4.106</b>	<b>34.801</b>	<b>Greece, total</b>
<b>Αττική</b>	<b>6.657</b>	<b>3.078</b>	<b>1.750</b>	<b>1.718</b>	<b>5</b>	<b>106</b>	<b>Attiki</b>
<b>Λοιπή Στερέα Ελλάς και Εύβοια</b>	<b>147.333</b>	<b>44.357</b>	<b>75.533</b>	<b>21.793</b>	<b>970</b>	<b>4.680</b>	<b>Rest of Central Greece and Evia</b>
Αιτωλίας και Ακαρνανίας	98.326	21.261	61.112	12.421	800	2.732	Etolia and Akarnania
Βοιωτίας	9.292	4.842	1.915	2.315	—	220	Viotia
Ευβοίας	23.486	12.515	7.694	3.127	150	—	Evia
Ευρυτανίας	1.298	231	917	150	—	—	Evritania
Φθιώτιδος	10.442	4.150	2.049	2.515	—	1.728	Fthiotida
Φωκίδος	4.489	1.358	1.846	1.265	20	—	Fokida
<b>Πελοπόννησος</b>	<b>334.498</b>	<b>124.037</b>	<b>142.591</b>	<b>59.808</b>	<b>2.687</b>	<b>5.375</b>	<b>Peloponnissos</b>
Αργολίδος	112.688	43.053	40.670	27.270	1.695	—	Argolida
Αρκαδίας	22.661	10.582	8.120	3.694	140	125	Arkadia
Αχαΐας	70.332	25.548	34.511	9.563	270	440	Achaia
Ηλείας	70.859	23.000	38.213	6.776	—	2.870	Ilia
Κορινθίας	20.688	7.659	5.099	7.478	452	—	Korinthia
Λακωνίας	16.224	7.558	5.200	3.359	77	30	Lakonia
Μεσσηνίας	21.046	6.637	10.778	1.668	53	1.910	Messinia
<b>Ιόνιοι Νήσοι</b>	<b>13.547</b>	<b>1.940</b>	<b>10.460</b>	<b>544</b>	<b>23</b>	<b>580</b>	<b>Ionian Islands</b>
Ζακύνθου	512	115	339	35	23	—	Zakynthos
Κερκύρας	958	140	363	55	—	400	Kerkyra
Κεφαλληνίας	11.429	1.467	9.485	347	—	130	Kefallinia
Λευκάδος	648	218	273	107	—	50	Lefkada
<b>Ήπειρος</b>	<b>41.380</b>	<b>5.413</b>	<b>23.826</b>	<b>2.594</b>	<b>130</b>	<b>9.417</b>	<b>Ipiros</b>
Άρτης	16.079	1.768	10.505	1.050	50	2.706	Arta
Θεσπρωτίας	2.901	345	1.736	300	—	520	Thesprotia
Ιωαννίνων	8.910	2.000	1.510	164	—	5.236	Ioannina
Πρεβέζης	13.490	1.300	10.075	1.080	80	955	Preveza
<b>Θεσσαλία</b>	<b>38.508</b>	<b>21.829</b>	<b>5.890</b>	<b>1.735</b>	<b>—</b>	<b>9.054</b>	<b>Thessalia</b>
Καρδίτσας	8.942	1.490	2.016	495	—	4.941	Karditsa
Λαρίσης	13.040	9.481	2.299	133	—	1.127	Larissa
Μαγνησίας	9.282	8.041	150	100	—	991	Magnissia
Τρικάλων	7.244	2.817	1.425	1.007	—	1.995	Trikala
<b>Μακεδονία</b>	<b>59.602</b>	<b>37.799</b>	<b>11.996</b>	<b>4.449</b>	<b>130</b>	<b>5.228</b>	<b>Makedonia</b>
Γρεβενών	5.036	1.738	—	48	—	3.250	Grevena
Δράμας	119	51	—	—	—	68	Drama
Ημαθίας	10	—	—	10	—	—	Imathia
Θεσσαλονίκης	12.938	9.719	2.469	370	30	350	Thessaloniki
Καβάλας	1.065	600	50	355	—	60	Kavala
Καστοριάς	225	—	—	—	—	—	Kastoria
Κιλκίς	290	50	40	200	—	—	Kilkis
Κοζάνης	3.247	2.341	491	215	100	100	Kozani
Πέλλης	40	40	—	—	—	—	Pella
Πιερίας	12.415	8.076	2.815	1.440	—	84	Pieria
Σερρών	1.591	750	400	441	—	—	Serres
Φλωρίνης	101	5	—	50	—	46	Florina
Χαλκιδικής	22.525	14.204	5.731	1.320	—	1.270	Chalkidiki
<b>Θράκη</b>	<b>9.660</b>	<b>9.362</b>	<b>—</b>	<b>250</b>	<b>—</b>	<b>48</b>	<b>Thraki</b>
Έβρου	4.548	4.500	—	—	—	48	Evros
Ξάνθης	3.982	3.982	—	—	—	—	Xanthi
Ροδόπης	1.130	880	—	250	—	—	Rodopi
<b>Νήσοι Αιγαίου</b>	<b>46.276</b>	<b>32.494</b>	<b>9.955</b>	<b>3.479</b>	<b>118</b>	<b>230</b>	<b>Aegean Islands</b>
Δωδεκανήσου	3.401	2.194	1.037	90	30	50	Dodekanissos
Κυκλάδων	35.486	26.264	6.595	2.499	78	50	Kyklades
Λέσβου	5.703	3.184	1.844	545	—	130	Lesvos
Σάμου	471	325	93	43	10	—	Samos
Χίου	1.215	527	386	302	—	—	Chios
<b>Κρήτη</b>	<b>53.677</b>	<b>25.411</b>	<b>21.782</b>	<b>6.358</b>	<b>43</b>	<b>83</b>	<b>Kriti</b>
Ηρακλείου	21.580	14.303	3.316	3.923	15	23	Iraklio
Λασιθίου	1.362	572	374	416	—	—	Lassithi
Ρεθύμνης	22.309	8.708	12.120	1.465	6	10	Rethymno
Χανίων	8.426	1.828	5.972	554	22	50	Chania

Πίνακας 2η. Πεπονοειδή και πατάτες. Εκτάσεις και παραγωγή, κατά γεωγραφικό διαμέρισμα και νομό: 2004

Εκτάσεις σε στρέμματα, παραγωγή σε τόνους

Γεωγραφικό διαμέρισμα και νομός	Σύνολο εκτάσεων Total areas	Καρπούζια Watermelons		Πεπόνια Melons		Πατάτες συγκομιζόμενες— την άνοιξη in spring	
		1	2	1	2	1	2
<b>Σύνολο Ελλάδος</b> .....	<b>724.520</b>	<b>178.655</b>	<b>723.039</b>	<b>83.901</b>	<b>175.047</b>	<b>174.537</b>	<b>341.288</b>
<b>Αττική</b> .....	<b>4.993</b>	<b>783</b>	<b>3.264</b>	<b>1.951</b>	<b>2.136</b>	<b>887</b>	<b>1.462</b>
<b>Λοιπή Στερεά Ελλάς και Εύβοια</b> .....	<b>96.471</b>	<b>20.184</b>	<b>57.503</b>	<b>18.598</b>	<b>32.173</b>	<b>19.791</b>	<b>32.327</b>
Αιτωλίας και Ακαρνανίας .....	22.359	6.797	14.362	5.295	8.206	7.350	7.583
Βοιωτίας .....	30.335	6.975	29.895	8.465	17.000	635	1.262
Ευβοίας .....	31.300	4.579	7.296	2.818	3.875	8.564	16.494
Ευρυτανίας .....	1.616	—	—	—	—	22	7
Φθιώτιδος .....	10.195	1.828	5.939	2.010	3.074	3.087	6.883
Φωκίδος .....	666	5	11	10	18	133	98
<b>Πελοπόννησος</b> .....	<b>274.394</b>	<b>78.203</b>	<b>352.183</b>	<b>22.770</b>	<b>57.408</b>	<b>77.682</b>	<b>186.354</b>
Αργολίδος .....	4.208	287	684	1.793	3.150	706	1.176
Αρκαδίας .....	17.069	71	192	98	173	1.281	4.263
Αχαΐας .....	67.313	7.510	27.753	2.076	4.105	30.995	75.724
Ηλείας .....	136.721	56.564	261.498	13.013	37.392	27.819	70.339
Κορινθίας .....	6.232	89	93	2.955	5.679	20	50
Λακωνίας .....	7.956	1.567	4.612	1.299	2.772	2.036	3.117
Μεσσηνίας .....	34.895	12.115	57.351	1.536	4.137	14.825	31.685
<b>Ιόνιοι Νήσοι</b> .....	<b>22.549</b>	<b>1.731</b>	<b>2.759</b>	<b>1.658</b>	<b>1.853</b>	<b>14.001</b>	<b>16.180</b>
Ζακύνθου .....	3.767	790	1.257	991	1.169	1.279	1.779
Κερκύρας .....	15.383	702	1.261	292	303	10.599	12.420
Κεφαλληνίας .....	2.068	187	201	351	366	1.064	1.088
Λευκάδος .....	1.331	52	40	24	15	1.059	893
<b>Ήπειρος</b> .....	<b>29.279</b>	<b>4.109</b>	<b>14.672</b>	<b>2.385</b>	<b>4.068</b>	<b>9.310</b>	<b>11.488</b>
Άρτης .....	6.156	363	979	685	904	2.850	3.100
Θεσπρωτίας .....	3.459	1.831	6.033	288	683	984	766
Ιωαννίνων .....	9.252	125	425	164	198	1.070	1.069
Πρεβέζης .....	10.412	1.790	7.235	1.248	2.283	4.406	6.553
<b>Θεσσαλία</b> .....	<b>49.035</b>	<b>22.585</b>	<b>123.933</b>	<b>12.972</b>	<b>39.116</b>	<b>2.825</b>	<b>7.282</b>
Καρδίτσας .....	9.172	2.055	7.067	4.237	14.687	2	5
Λαρίσης .....	21.280	11.893	67.126	2.739	5.513	2.106	5.558
Μαγνησίας .....	1.878	250	1.318	785	3.015	—	—
Τρικάλων .....	16.705	8.387	48.422	5.211	15.901	717	1.719
<b>Μακεδονία</b> .....	<b>98.988</b>	<b>21.609</b>	<b>98.851</b>	<b>7.208</b>	<b>13.485</b>	<b>4.533</b>	<b>9.124</b>
Γρεβενών .....	1.266	127	307	122	150	25	19
Δράμας .....	29.620	160	330	75	134	27	59
Ημαθίας .....	971	183	777	75	295	244	1.420
Θεσσαλονίκης .....	10.079	6.320	24.441	2.059	3.192	281	732
Καβάλας .....	6.859	3.969	22.417	1.258	2.672	201	332
Καστοριάς .....	5.303	85	110	105	132	—	—
Κιλίκης .....	5.850	2.134	12.146	390	1.375	2.587	4.828
Κοζάνης .....	7.547	346	377	369	283	150	450
Πέλλης .....	7.039	1.577	5.677	342	736	100	225
Πιερίας .....	5.265	3.123	20.528	643	1.065	644	284
Σερρών .....	10.357	1.584	5.867	341	459	241	728
Φλωρίνης .....	4.844	465	1.132	227	381	13	7
Χαλκιδικής .....	3.988	1.536	4.742	1.202	2.611	20	40
<b>Θράκη</b> .....	<b>20.757</b>	<b>3.666</b>	<b>8.897</b>	<b>2.576</b>	<b>4.422</b>	<b>2.350</b>	<b>7.042</b>
Έβρου .....	9.389	1.551	5.103	2.000	3.803	45	90
Ξάνθης .....	8.726	1.367	2.325	171	215	2.203	6.832
Ροδόπης .....	2.642	748	1.469	405	404	102	120
<b>Νήσοι Αιγαίου</b> .....	<b>48.008</b>	<b>11.389</b>	<b>21.606</b>	<b>6.350</b>	<b>7.138</b>	<b>18.872</b>	<b>31.418</b>
Δωδεκανήσου .....	13.895	4.671	10.953	1.677	2.495	4.681	6.090
Κυκλάδων .....	19.364	2.848	2.705	2.049	1.996	9.241	19.712
Λέσβου .....	8.249	2.523	5.801	1.681	1.898	2.407	2.173
Σάμου .....	3.997	952	1.273	544	469	1.353	1.776
Χίου .....	2.503	395	874	399	280	1.190	1.667
<b>Κρήτη</b> .....	<b>80.046</b>	<b>14.396</b>	<b>39.371</b>	<b>7.433</b>	<b>13.248</b>	<b>24.286</b>	<b>38.611</b>
Ηρακλείου .....	36.902	8.404	27.584	3.717	7.010	11.665	15.949
Λασιθίου .....	22.191	534	754	1.320	3.122	6.516	17.100
Ρεθύμνης .....	7.815	1.808	5.140	759	1.057	2.382	1.889
Χανίων .....	13.138	3.650	5.893	1.637	2.059	3.723	3.673

1=εκτάσεις, 2=παραγωγή

Table 2h. Melons, watermelons and potatoes. Areas and production, by geographic region and department: 2004

Areas in stremmas, production in tons

Potatoes harvested						Γλυκοπατάτες Sweet potatoes		Geographic region and department
το καλοκαίρι in summer		το φθινόπωρο ή χειμώνα in autumn or winter		Σύνολο Total		1	2	
1	2	1	2	1	2			
<b>135.603</b>	<b>287.616</b>	<b>146.318</b>	<b>296.063</b>	<b>456.458</b>	<b>924.961</b>	<b>5.506</b>	<b>11.313</b>	<b>Greece, total</b>
<b>1.117</b>	<b>3.489</b>	<b>245</b>	<b>537</b>	<b>2.249</b>	<b>5.487</b>	<b>10</b>	<b>20</b>	<b>Attiki</b>
<b>10.492</b>	<b>15.328</b>	<b>27.396</b>	<b>51.150</b>	<b>57.679</b>	<b>98.805</b>	<b>10</b>	<b>7</b>	<b>Rest of Central Greece and Evia</b>
2.256	1.719	651	627	10.257	9.929	10	7	Etolia and Akarnania
2.300	5.351	11.960	28.219	14.895	34.832	—	—	Viotia
1.807	2.175	13.532	20.138	23.903	38.807	—	—	Evia
1.554	677	40	8	1.616	692	—	—	Evritania
2.116	4.939	1.154	2.119	6.357	13.941	—	—	Fthiotida
459	467	59	39	651	604	—	—	Fokida
<b>29.534</b>	<b>84.003</b>	<b>61.083</b>	<b>132.496</b>	<b>168.299</b>	<b>402.851</b>	<b>5.122</b>	<b>10.887</b>	<b>Peloponnissos</b>
1.005	1.524	417	761	2.128	3.460	—	—	Argolida
15.102	55.833	517	2.091	16.900	62.187	—	—	Arkadia
2.542	4.543	24.189	53.330	57.726	133.597	1	1	Achaia
2.804	6.442	31.401	67.489	62.024	144.270	5.120	10.885	Ilia
2.614	7.235	554	1.139	3.188	8.424	—	—	Korinthia
1.739	2.270	1.315	3.186	5.090	8.573	—	—	Lakonia
3.728	6.156	2.690	4.500	21.243	42.340	1	1	Messinia
<b>1.559</b>	<b>1.307</b>	<b>3.487</b>	<b>2.761</b>	<b>19.047</b>	<b>20.249</b>	<b>113</b>	<b>67</b>	<b>Ionian Islands</b>
253	311	454	569	1.986	2.659	—	—	Zakynthos
1.112	878	2.607	1.930	14.318	15.228	71	45	Kerkyra
126	71	318	195	1.508	1.355	22	7	Kefallinia
68	47	108	67	1.235	1.007	20	15	Lefkada
<b>8.829</b>	<b>13.546</b>	<b>4.641</b>	<b>10.772</b>	<b>22.780</b>	<b>35.806</b>	<b>5</b>	<b>12</b>	<b>Ipiros</b>
2.153	1.728	105	90	5.108	4.917	—	—	Arta
303	208	53	72	1.340	1.047	—	—	Thesprotia
5.156	8.913	2.737	7.430	8.963	17.412	—	—	Ioannina
1.217	2.697	1.746	3.180	7.369	12.430	5	12	Preveza
<b>6.846</b>	<b>10.180</b>	<b>3.807</b>	<b>8.391</b>	<b>13.478</b>	<b>25.852</b>	<b>—</b>	<b>—</b>	<b>Thessalia</b>
2.440	2.800	438	673	2.880	3.478	—	—	Karditsa
1.778	3.375	2.764	6.292	6.648	15.224	—	—	Larissa
623	1.067	220	493	843	1.560	—	—	Magnissia
2.005	2.938	385	933	3.107	5.590	—	—	Trikala
<b>42.849</b>	<b>106.381</b>	<b>22.784</b>	<b>58.863</b>	<b>70.166</b>	<b>174.364</b>	<b>5</b>	<b>15</b>	<b>Makedonia</b>
832	1.035	160	204	1.017	1.257	—	—	Grevena
12.425	25.085	16.933	45.096	29.385	70.240	—	—	Drama
294	774	170	433	708	2.627	5	15	Imathia
879	2.403	540	1.394	1.700	4.528	—	—	Thessaloniki
1.431	3.471	—	—	1.632	3.803	—	—	Kavala
5.113	13.553	—	—	5.113	13.553	—	—	Kastoria
584	1.860	155	254	3.326	6.942	—	—	Kilkis
6.386	16.288	296	620	6.832	17.358	—	—	Kozani
4.150	9.216	870	1.404	5.120	10.845	—	—	Pella
835	3.103	20	51	1.499	3.438	—	—	Pieria
5.161	15.921	3.030	8.000	8.432	24.648	—	—	Serres
3.989	12.116	150	505	4.152	12.627	—	—	Florina
770	1.556	460	902	1.250	2.498	—	—	Chalkidiki
<b>9.412</b>	<b>20.092</b>	<b>2.753</b>	<b>3.798</b>	<b>14.515</b>	<b>30.932</b>	<b>—</b>	<b>—</b>	<b>Thraki</b>
4.525	13.364	1.268	2.628	5.838	16.083	—	—	Evros
3.506	5.269	1.479	1.157	7.188	13.257	—	—	Xanthi
1.381	1.459	6	13	1.489	1.592	—	—	Rodopi
<b>3.333</b>	<b>4.301</b>	<b>7.838</b>	<b>12.426</b>	<b>30.043</b>	<b>48.145</b>	<b>226</b>	<b>287</b>	<b>Aegean Islands</b>
557	1.414	2.215	2.897	7.453	10.401	94	98	Dodekanissos
1.446	1.428	3.691	6.611	14.378	27.751	89	131	Kyklades
595	664	1.043	1.959	4.045	4.796	—	—	Lesvos
476	549	629	659	2.458	2.984	43	58	Samos
259	246	260	300	1.709	2.213	—	—	Chios
<b>21.632</b>	<b>28.989</b>	<b>12.284</b>	<b>14.869</b>	<b>58.202</b>	<b>82.470</b>	<b>15</b>	<b>18</b>	<b>Kriti</b>
7.540	10.918	5.576	6.057	24.781	32.924	—	—	Iraklio
9.354	13.860	4.464	6.950	20.334	37.910	3	3	Lassithi
2.302	1.909	552	408	5.236	4.207	12	15	Rethymno
2.436	2.302	1.692	1.454	7.851	7.429	—	—	Chania

1=areas, 2=production

### 3. Λαχανικά και κηπευτική γη

Πίνακας 3α. Λαχανικά. Εκτάσεις και παραγωγή, κατά γεωγραφικό διαμέρισμα και νομό: 2004

Εκτάσεις σε στρέμματα, παραγωγή σε τόνους

Γεωγραφικό διαμέρισμα και νομός	Σύνολο εκτάσεων Total areas	Τομάτες—Tomatoes						Φασολάκια Beans, green	
		Βιομηχανικές Industrial		Επιτραπέζιες—Table					
				υπαίθρου grown in the open		θερμοκηπίου grown in greenhouses			
		1	2	1	2	1	2	1	2
<b>Σύνολο Ελλάδος</b>	<b>1.178.598</b>	<b>215.105</b>	<b>1.308.655</b>	<b>150.456</b>	<b>438.350</b>	<b>32.782</b>	<b>238.962</b>	<b>77.781</b>	<b>71.525</b>
<b>Αττική</b>	<b>53.437</b>	—	—	<b>4.169</b>	<b>16.367</b>	<b>869</b>	<b>6.041</b>	<b>1.257</b>	<b>2.177</b>
<b>Λοιπή Στερεά Ελλάς και Εύβοια</b>	<b>214.935</b>	<b>42.378</b>	<b>264.786</b>	<b>30.564</b>	<b>95.686</b>	<b>1.131</b>	<b>7.446</b>	<b>16.409</b>	<b>15.660</b>
Αιτωλίας και Ακαρνανίας	24.380	269	1.590	6.298	9.256	698	5.180	2.430	1.632
Βοιωτίας	86.360	24.395	140.612	6.551	42.620	27	155	4.417	4.404
Ευβοίας	55.447	—	—	9.977	19.599	195	1.358	2.747	2.568
Ευρυτανίας	2.128	—	—	505	353	1	—	363	116
Φθιώτιδος	44.985	17.584	121.934	6.848	23.271	209	751	6.276	6.854
Φωκίδος	1.635	130	650	385	587	1	2	176	86
<b>Πελοπόννησος</b>	<b>264.031</b>	<b>43.105</b>	<b>226.931</b>	<b>35.595</b>	<b>98.972</b>	<b>7.043</b>	<b>39.276</b>	<b>21.156</b>	<b>20.321</b>
Αργολίδος	45.486	—	—	2.693	7.845	609	5.678	2.184	1.924
Αρκαδίας	18.038	507	2.743	2.878	7.861	418	3.779	1.587	1.702
Αχαΐας	40.827	8.273	45.393	7.243	11.015	194	595	3.135	2.455
Ηλείας	91.779	34.232	178.341	7.131	23.870	3.657	15.532	6.371	7.509
Κορινθίας	17.886	2	—	4.709	11.850	177	1.396	1.286	983
Λακωνίας	19.956	—	—	5.040	18.342	748	4.845	593	575
Μεσσηνίας	30.059	91	455	5.901	18.190	1.240	7.452	6.000	5.173
<b>Ιόνιοι Νήσοι</b>	<b>24.406</b>	<b>1</b>	<b>2</b>	<b>5.973</b>	<b>10.972</b>	<b>510</b>	<b>3.652</b>	<b>1.497</b>	<b>1.123</b>
Ζακύνθου	4.584	—	—	982	3.114	341	2.661	206	213
Κερκύρας	14.445	—	—	3.321	6.303	93	871	918	692
Κεφαλληνίας	3.908	—	—	1.110	1.152	41	78	242	170
Λευκάδος	1.469	1	2	560	404	35	43	131	49
<b>Ήπειρος</b>	<b>30.039</b>	<b>1</b>	<b>1</b>	<b>6.520</b>	<b>17.045</b>	<b>1.846</b>	<b>8.028</b>	<b>4.884</b>	<b>3.048</b>
Άρτης	9.498	1	1	2.155	4.607	225	1.144	1.861	1.232
Θεσπρωτίας	3.300	—	—	655	1.011	48	182	511	358
Ιωαννίνων	6.092	—	—	1.427	4.330	96	911	928	501
Πρεβέζης	11.149	—	—	2.283	7.097	1.477	5.791	1.584	957
<b>Θεσσαλία</b>	<b>127.698</b>	<b>59.699</b>	<b>454.922</b>	<b>12.003</b>	<b>40.489</b>	<b>1.467</b>	<b>10.321</b>	<b>6.000</b>	<b>5.657</b>
Καρδίτσας	20.351	8.169	51.657	2.499	7.153	207	1.465	1.205	820
Λαρίσης	61.614	41.541	321.711	4.019	13.967	358	2.377	1.632	1.725
Μαγνησίας	23.225	9.825	80.650	2.144	7.716	188	1.348	1.534	1.260
Τρικάλων	22.508	164	904	3.341	11.653	714	5.131	1.629	1.852
<b>Μακεδονία</b>	<b>263.874</b>	<b>51.646</b>	<b>263.106</b>	<b>24.658</b>	<b>89.262</b>	<b>5.202</b>	<b>46.173</b>	<b>15.312</b>	<b>16.168</b>
Γρεβενών	2.875	1.000	6.000	485	671	8	26	178	92
Δράμας	8.821	2.651	10.381	1.210	3.418	189	1.107	443	400
Ημαθίας	29.338	6.409	30.038	1.531	7.471	408	10.176	1.503	1.729
Θεσσαλονίκης	63.235	12.029	73.219	3.394	15.007	1.567	15.662	2.691	3.113
Καβάλας	29.849	2.523	14.204	3.486	13.042	181	1.026	1.893	2.835
Καστοριάς	5.046	66	255	2.273	9.384	36	132	360	260
Κιλίκης	9.199	4.319	29.293	1.257	4.223	43	182	342	286
Κοζάνης	5.927	488	1.573	1.053	1.330	17	37	390	264
Πέλλης	52.887	5.901	23.606	1.339	2.581	1.811	12.518	3.962	3.869
Πιερίας	12.764	1.961	7.274	2.211	5.804	116	442	911	1.193
Σερρών	25.627	14.149	67.113	1.826	6.912	342	1.661	1.644	1.507
Φλωρίνης	3.208	150	150	348	370	49	79	239	141
Χαλκιδικής	15.098	—	—	4.245	19.050	435	3.126	756	481
<b>Θράκη</b>	<b>58.339</b>	<b>17.569</b>	<b>97.389</b>	<b>3.461</b>	<b>10.236</b>	<b>364</b>	<b>2.020</b>	<b>3.219</b>	<b>2.264</b>
Έβρου	20.702	3.403	22.421	1.402	4.679	196	928	1.208	1.114
Ξάνθης	21.873	7.450	40.549	782	821	66	230	1.486	724
Ροδόπης	15.764	6.716	34.419	1.277	4.737	102	862	525	427
<b>Νήσοι Αιγαίου</b>	<b>50.760</b>	<b>705</b>	<b>1.518</b>	<b>12.970</b>	<b>23.868</b>	<b>1.888</b>	<b>8.304</b>	<b>3.084</b>	<b>1.626</b>
Δωδεκανήσου	11.663	350	1.320	2.563	9.042	542	4.329	393	286
Κυκλάδων	14.334	336	195	3.372	5.607	530	1.501	1.214	671
Λέσβου	15.266	1	1	4.661	6.378	489	1.432	896	404
Σάμου	5.742	—	—	1.613	2.192	262	763	370	183
Χίου	3.755	18	2	761	648	65	280	211	81
<b>Κρήτη</b>	<b>91.079</b>	<b>1</b>	<b>—</b>	<b>14.543</b>	<b>35.445</b>	<b>12.462</b>	<b>107.684</b>	<b>4.963</b>	<b>3.481</b>
Ηρακλείου	37.211	—	—	7.325	24.513	4.187	32.831	1.482	1.314
Λασιθίου	21.800	—	—	1.180	1.541	5.377	52.230	1.239	828
Ρεθύμνης	12.913	1	—	2.424	4.040	268	1.745	1.036	559
Χανίων	19.155	—	—	3.614	5.350	2.630	20.878	1.206	780

1=εκτάσεις, 2=παραγωγή

### 3. Vegetables and garden area

Table 3a. Vegetables. Areas and production, by geographic region and department: 2004

Areas in stremmas, production in tons

Λάχανα Cabbages		Κουνουπίδια Cauliflowers		Κολοκυθάκια Squashes		Κρεμμύδια, Ξερά Onions, dry		Geographic region and department
1	2	1	2	1	2	1	2	
<b>87.405</b>	<b>175.270</b>	<b>47.400</b>	<b>88.521</b>	<b>50.653</b>	<b>84.618</b>	<b>75.800</b>	<b>202.524</b>	<b>Greece, total</b>
<b>4.805</b>	<b>13.687</b>	<b>3.956</b>	<b>11.114</b>	<b>5.680</b>	<b>8.752</b>	<b>605</b>	<b>3.276</b>	<b>Attiki</b>
<b>18.438</b>	<b>30.915</b>	<b>10.127</b>	<b>15.916</b>	<b>6.791</b>	<b>11.520</b>	<b>31.256</b>	<b>137.564</b>	<b>Rest of Central Greece and Evia</b>
2.030	2.352	904	1.143	1.185	988	2.321	1.256	Etolia and Akarmania
1.163	3.540	909	2.176	1.964	5.588	24.311	130.342	Viotia
13.731	22.443	7.718	11.775	1.881	2.632	2.257	2.491	Evia
221	115	7	3	74	49	387	147	Evritania
1.176	2.394	582	813	1.568	2.176	1.750	3.203	Fthiotida
117	72	7	6	119	87	230	124	Fokida
<b>18.864</b>	<b>35.801</b>	<b>13.324</b>	<b>27.582</b>	<b>17.723</b>	<b>31.835</b>	<b>11.642</b>	<b>17.622</b>	<b>Peloponnissos</b>
5.888	15.101	2.751	5.627	2.702	5.671	284	348	Argolida
1.522	3.357	1.942	6.173	1.185	2.307	540	578	Arkadia
2.840	2.545	1.168	1.092	2.591	2.523	2.150	1.761	Achaia
4.208	7.388	4.785	10.044	6.703	12.315	2.700	3.041	Ilia
1.692	2.604	1.147	1.944	1.848	2.955	443	376	Korinthia
1.016	1.584	475	865	678	847	4.515	10.409	Lakonia
1.698	3.221	1.056	1.837	2.016	5.216	1.010	1.110	Messinia
<b>1.918</b>	<b>2.318</b>	<b>1.241</b>	<b>1.266</b>	<b>1.639</b>	<b>1.836</b>	<b>1.961</b>	<b>1.298</b>	<b>Ionian Islands</b>
537	442	293	238	255	216	408	443	Zakynthos
1.157	1.722	736	896	990	1.284	1.092	593	Kerkyra
138	103	140	93	323	241	355	212	Kefallinia
86	50	72	40	71	95	106	50	Lefkada
<b>1.878</b>	<b>2.548</b>	<b>605</b>	<b>898</b>	<b>1.265</b>	<b>1.579</b>	<b>3.727</b>	<b>2.927</b>	<b>Ipiros</b>
648	655	89	93	492	500	1.090	832	Arta
94	182	42	72	123	136	348	232	Thesprotia
546	527	102	116	165	167	1.115	875	Ioannina
590	1.185	372	617	485	777	1.174	988	Preveza
<b>5.628</b>	<b>14.005</b>	<b>3.251</b>	<b>6.303</b>	<b>2.322</b>	<b>3.676</b>	<b>4.655</b>	<b>11.593</b>	<b>Thessalia</b>
720	1.042	374	616	376	449	973	1.693	Karditsa
2.152	5.466	1.042	1.674	565	858	1.657	6.212	Larissa
746	2.049	513	1.345	559	1.219	276	816	Magnissia
2.010	5.448	1.322	2.668	822	1.151	1.749	2.872	Trikala
<b>24.132</b>	<b>58.164</b>	<b>9.382</b>	<b>18.377</b>	<b>6.573</b>	<b>13.506</b>	<b>7.526</b>	<b>11.714</b>	<b>Makedonia</b>
162	239	11	9	27	15	459	307	Grevena
754	2.271	203	304	85	132	418	678	Drama
1.449	5.003	554	1.640	493	1.261	196	313	Imathia
11.459	26.980	4.298	7.806	3.598	8.205	634	1.189	Thessaloniki
1.732	4.412	732	1.168	596	1.064	499	513	Kavala
526	1.078	121	199	170	257	362	424	Kastoria
603	1.358	175	364	170	268	438	524	Kilkis
593	1.211	65	110	137	188	1.022	1.276	Kozani
2.681	6.138	1.715	3.953	246	427	503	663	Pella
972	2.471	407	674	269	645	808	1.468	Pieria
1.144	2.542	330	539	325	528	880	1.394	Serres
363	808	43	70	49	54	425	500	Florina
1.694	3.652	728	1.541	408	461	882	2.467	Chalkidiki
<b>2.550</b>	<b>4.510</b>	<b>681</b>	<b>1.096</b>	<b>631</b>	<b>813</b>	<b>2.993</b>	<b>3.381</b>	<b>Thraki</b>
862	2.105	199	327	233	305	1.404	2.098	Evros
1.094	1.118	205	208	125	122	575	288	Xanthi
594	1.287	277	562	273	387	1.014	995	Rodopi
<b>3.100</b>	<b>3.722</b>	<b>1.791</b>	<b>2.034</b>	<b>2.808</b>	<b>3.382</b>	<b>6.281</b>	<b>6.531</b>	<b>Aegean Islands</b>
894	1.264	456	584	493	462	1.661	2.267	Dodekanisoss
628	508	508	495	1.115	1.482	2.351	2.452	Kyklades
950	990	526	599	843	1.063	793	489	Lesvos
449	557	160	151	206	218	853	838	Samos
179	227	141	205	151	156	623	486	Chios
<b>6.092</b>	<b>9.602</b>	<b>3.042</b>	<b>3.935</b>	<b>5.221</b>	<b>7.719</b>	<b>5.154</b>	<b>6.619</b>	<b>Kriti</b>
2.934	6.591	1.471	2.458	2.099	4.041	2.132	4.202	Iraklio
1.750	1.825	498	431	896	1.501	720	659	Lassithi
597	432	637	673	713	722	770	555	Rethymno
811	754	436	373	1.513	1.456	1.532	1.203	Chania

1=areas, 2=production

Πίνακας 3α. Συνέχεια

Εκτάσεις σε στρέμματα, παραγωγή σε τόνους

Γεωγραφικό διαμέρισμα και νομός	Σκόρδα, ξερά Garlics, dry		Αγκινάρες Artichokes		Ραδικία και αντζιδια Chicories end endives		Σπανάκι Spinach	
	1	2	1	2	1	2	1	2
<b>Σύνολο Ελλάδος</b>	<b>13.193</b>	<b>9.740</b>	<b>25.935</b>	<b>29.300</b>	<b>22.459</b>	<b>34.005</b>	<b>35.467</b>	<b>42.008</b>
<b>Αττική</b>	<b>48</b>	<b>36</b>	<b>646</b>	<b>1.627</b>	<b>4.086</b>	<b>8.479</b>	<b>5.515</b>	<b>8.472</b>
<b>Λοιπή Στερεά Ελλάς και Εύβοια</b>	<b>2.006</b>	<b>1.449</b>	<b>121</b>	<b>121</b>	<b>5.131</b>	<b>9.776</b>	<b>8.246</b>	<b>11.119</b>
Αιτωλίας και Ακαρνανίας	541	264	44	28	268	199	544	531
Βοιωτίας	66	51	—	—	3.852	8.534	5.706	8.679
Ευβοίας	1.188	1.009	33	44	542	554	1.210	1.115
Ευρυτανίας	65	19	—	—	8	1	23	5
Φθιώτιδος	121	96	40	48	440	478	744	777
Φωκίδος	25	10	4	1	21	10	19	11
<b>Πελοπόννησος</b>	<b>3.019</b>	<b>2.162</b>	<b>13.443</b>	<b>18.200</b>	<b>6.150</b>	<b>7.429</b>	<b>5.220</b>	<b>4.853</b>
Αργολίδος	39	15	9.849	13.845	1.633	1.933	1.553	1.466
Αρκαδίας	651	400	82	47	430	439	235	211
Αχαΐας	801	434	644	521	845	592	782	543
Ηλείας	664	639	627	1.044	1.038	1.308	798	757
Κορινθίας	109	49	195	281	698	948	865	894
Λακωνίας	505	442	527	477	502	551	432	381
Μεσσηνίας	250	183	1.519	1.985	1.004	1.658	555	601
<b>Ιόνιοι Νήσοι</b>	<b>898</b>	<b>357</b>	<b>1.220</b>	<b>721</b>	<b>581</b>	<b>645</b>	<b>187</b>	<b>160</b>
Ζακύνθου	143	55	191	70	84	64	58	53
Κερκύρας	537	211	755	563	398	491	95	88
Κεφαλληνίας	159	69	240	79	58	79	29	18
Λευκάδος	59	22	34	9	41	11	5	1
<b>Ήπειρος</b>	<b>955</b>	<b>477</b>	<b>220</b>	<b>104</b>	<b>270</b>	<b>319</b>	<b>451</b>	<b>351</b>
Άρτης	350	144	13	12	80	94	104	81
Θεσπρωτίας	184	80	52	38	35	34	158	109
Ιωαννίνων	255	201	—	—	25	23	114	105
Πρεβέζης	166	52	155	55	130	168	75	56
<b>Θεσσαλία</b>	<b>1.389</b>	<b>1.658</b>	<b>86</b>	<b>64</b>	<b>835</b>	<b>1.722</b>	<b>2.814</b>	<b>3.985</b>
Καρδίτσας	271	236	—	—	113	190	303	372
Λαρίσης	426	483	—	—	119	112	1.108	1.905
Μαγνησίας	250	450	86	64	362	973	565	855
Τρικάλων	442	489	—	—	241	448	838	853
<b>Μακεδονία</b>	<b>672</b>	<b>523</b>	<b>109</b>	<b>245</b>	<b>3.919</b>	<b>4.180</b>	<b>10.174</b>	<b>10.845</b>
Γρεβενών	13	7	—	—	12	6	138	52
Δράμας	66	38	—	—	148	159	219	260
Ημαθίας	10	10	—	—	337	218	791	819
Θεσσαλονίκης	35	33	21	26	1.772	1.597	3.747	3.658
Καβάλας	47	26	5	5	574	923	741	983
Καστοριάς	29	30	—	—	27	22	67	96
Κιλίκης	95	91	—	—	75	93	120	127
Κοζάνης	144	80	—	—	32	36	303	187
Πέλλης	27	20	2	3	161	162	2.605	2.878
Πιερίας	85	68	3	3	158	293	335	521
Σερρών	87	94	64	195	198	166	527	388
Φλωρίνης	10	4	7	6	43	41	78	184
Χαλκιδικής	24	23	7	7	382	465	503	691
<b>Θράκη</b>	<b>2.757</b>	<b>2.334</b>	<b>—</b>	<b>—</b>	<b>228</b>	<b>185</b>	<b>689</b>	<b>529</b>
Έβρου	2.585	2.258	—	—	91	81	202	178
Ξάνθης	22	7	—	—	57	37	197	98
Ροδόπης	150	69	—	—	80	68	290	253
<b>Νήσοι Αιγαίου</b>	<b>843</b>	<b>408</b>	<b>1.089</b>	<b>1.014</b>	<b>670</b>	<b>597</b>	<b>654</b>	<b>451</b>
Δωδεκανήσου	324	163	123	104	149	130	242	180
Κυκλάδων	208	130	633	693	112	95	104	65
Λέσβου	146	56	54	39	282	249	184	88
Σάμου	87	33	45	16	48	26	48	27
Χίου	78	26	234	161	79	98	76	91
<b>Κρήτη</b>	<b>606</b>	<b>337</b>	<b>9.001</b>	<b>7.205</b>	<b>589</b>	<b>673</b>	<b>1.517</b>	<b>1.244</b>
Ηρακλείου	128	123	3.594	3.689	271	466	234	284
Λασιθίου	92	57	1.797	1.332	141	105	196	115
Ρεθύμνης	128	59	2.032	1.135	38	31	608	541
Χανίων	258	98	1.578	1.049	139	70	479	304

1=εκτάσεις, 2=παραγωγή



Table 3a. Continued

Areas in stremmas, production in tons

Αρακάς Peas		Μπάμιες—Okras				Πράσα Leeks		Μαρούλια Lettuce		Geographic region and department
		ποτιστικές irrigated		Ξερικές non-irrigated						
1	2	1	2	1	2	1	2	1	2	
<b>13.795</b>	<b>8.822</b>	<b>16.328</b>	<b>12.301</b>	<b>2.686</b>	<b>1.347</b>	<b>20.572</b>	<b>42.256</b>	<b>48.246</b>	<b>92.413</b>	<b>Greece, total</b>
<b>1.394</b>	<b>809</b>	<b>67</b>	<b>57</b>	<b>148</b>	<b>128</b>	<b>1.846</b>	<b>4.005</b>	<b>6.040</b>	<b>13.272</b>	<b>Attiki</b>
<b>1.495</b>	<b>1.144</b>	<b>3.298</b>	<b>3.047</b>	<b>702</b>	<b>384</b>	<b>2.085</b>	<b>3.615</b>	<b>4.203</b>	<b>5.842</b>	<b>Rest of Central Greece and Evia</b>
109	70	194	127	30	13	351	242	570	389	Etolia and Akarnania
135	171	614	846	252	149	493	1.714	1.005	2.590	Viotia
631	406	1.935	1.754	383	197	536	661	2.018	2.267	Evia
17	6	1	—	—	—	136	100	52	30	Evritania
601	491	548	315	32	15	534	883	511	540	Fthiotida
2	1	6	4	5	10	35	14	47	26	Fokida
<b>3.324</b>	<b>1.798</b>	<b>3.093</b>	<b>2.222</b>	<b>127</b>	<b>88</b>	<b>388</b>	<b>370</b>	<b>18.854</b>	<b>47.414</b>	<b>Peloponnissos</b>
303	187	826	594	—	—	90	223	8.566	29.591	Argolida
25	11	97	49	—	—	17	20	3.613	8.523	Arkadia
289	162	643	400	11	8	126	74	1.449	1.071	Achaia
704	706	687	481	14	10	37	28	1.846	2.308	Ilia
666	286	105	50	7	8	109	22	1.086	2.608	Korinthia
507	213	232	204	46	40	7	2	946	1.153	Lakonia
830	234	503	444	49	22	2	2	1.348	2.162	Messinia
<b>419</b>	<b>159</b>	<b>105</b>	<b>67</b>	<b>31</b>	<b>9</b>	<b>399</b>	<b>544</b>	<b>628</b>	<b>546</b>	<b>Ionian Islands</b>
89	32	52	34	28	6	13	9	91	79	Zakynthos
215	108	53	33	3	3	382	534	393	394	Kerkyra
113	18	—	—	—	—	—	—	112	62	Kefallinia
2	—	—	—	—	—	4	1	32	11	Lefkada
<b>706</b>	<b>258</b>	<b>240</b>	<b>160</b>	<b>15</b>	<b>5</b>	<b>682</b>	<b>599</b>	<b>873</b>	<b>1.004</b>	<b>Ipiros</b>
119	54	133	95	1	1	125	120	295	370	Arta
18	14	39	25	5	3	176	161	162	162	Thesprotia
21	16	20	11	5	1	326	268	210	229	Ioannina
548	174	48	29	4	1	55	50	206	242	Preveza
<b>1.789</b>	<b>1.381</b>	<b>1.292</b>	<b>1.289</b>	<b>6</b>	<b>12</b>	<b>3.506</b>	<b>8.059</b>	<b>3.549</b>	<b>7.008</b>	<b>Thessalia</b>
33	18	147	132	2	2	828	1.776	378	376	Karditsa
1.315	1.062	396	384	1	1	926	2.071	661	783	Larissa
154	103	60	51	—	—	390	1.057	1.476	4.257	Magnissia
287	200	689	722	3	9	1.362	3.155	1.034	1.592	Trikala
<b>1.717</b>	<b>1.420</b>	<b>4.542</b>	<b>3.276</b>	<b>144</b>	<b>86</b>	<b>8.761</b>	<b>20.676</b>	<b>8.917</b>	<b>11.950</b>	<b>Macedonia</b>
6	—	9	7	—	—	185	189	26	12	Grevena
11	10	31	26	—	—	247	679	358	546	Drama
407	618	3.357	2.379	35	19	730	2.068	463	339	Imathia
898	492	149	101	76	40	2.971	8.709	3.670	4.277	Thessaloniki
125	108	20	12	3	—	434	958	1.015	1.841	Kavala
13	6	26	20	4	4	316	469	69	45	Kastoria
4	4	184	145	2	2	220	316	137	167	Kilkis
10	4	35	19	3	1	384	708	165	164	Kozani
14	12	142	115	—	—	1.408	3.116	738	737	Pella
102	88	292	250	—	—	641	1.443	382	658	Pieria
67	47	91	99	11	15	557	594	806	1.659	Serres
—	—	1	1	—	—	256	340	69	43	Florina
60	32	205	104	10	5	412	1.088	1.019	1.462	Chalkidiki
<b>2.147</b>	<b>1.578</b>	<b>1.068</b>	<b>633</b>	<b>983</b>	<b>382</b>	<b>1.333</b>	<b>2.209</b>	<b>679</b>	<b>690</b>	<b>Thraki</b>
1.800	1.371	61	40	21	8	384	550	221	227	Evros
325	198	26	11	50	65	531	564	216	132	Xanthi
22	9	981	582	912	310	418	1.095	242	331	Rodopi
<b>365</b>	<b>102</b>	<b>733</b>	<b>345</b>	<b>90</b>	<b>50</b>	<b>713</b>	<b>957</b>	<b>1.949</b>	<b>1.585</b>	<b>Aegean Islands</b>
36	20	134	83	3	1	123	157	492	438	Dodekanissos
167	44	124	69	9	4	35	29	487	414	Kyklades
79	31	319	122	35	16	550	767	697	580	Lesvos
39	6	106	54	29	20	5	3	157	93	Samos
44	1	50	16	14	8	—	—	116	62	Chios
<b>439</b>	<b>172</b>	<b>1.890</b>	<b>1.206</b>	<b>440</b>	<b>202</b>	<b>859</b>	<b>1.222</b>	<b>2.554</b>	<b>3.103</b>	<b>Kriti</b>
302	100	693	579	112	41	428	749	1.179	1.869	Iraklio
80	40	285	177	7	3	268	328	360	363	Lassithi
17	10	516	256	210	98	110	120	399	512	Rethymno
40	22	396	194	111	61	53	24	616	359	Chania

1=areas, 2=production

Πίνακας 3α. Συνέχεια

Εκτάσεις σε στρέμματα, παραγωγή σε τόνους

Γεωγραφικό διαμέρισμα και νομός	Αγγούρια υπαίθρου Cucumbers, grown in the open		Αγγούρια θερμοκηπίου Cucumbers, grown in greenhouses		Μελιτζάνες υπαίθρου Eggplants, grown in the open		Μελιτζάνες θερμοκηπίου Eggplants, grown in greenhouses	
	1	2	1	2	1	2	1	2
<b>Σύνολο Ελλάδος</b>	<b>11.879</b>	<b>19.284</b>	<b>14.309</b>	<b>135.501</b>	<b>29.897</b>	<b>58.824</b>	<b>3.193</b>	<b>13.723</b>
<b>Αττική</b>	<b>783</b>	<b>2.313</b>	<b>362</b>	<b>2.109</b>	<b>1.557</b>	<b>4.345</b>	<b>27</b>	<b>131</b>
<b>Λοιπή Στερεά Ελλάς και Εύβοια</b>	<b>2.046</b>	<b>2.336</b>	<b>198</b>	<b>1.197</b>	<b>3.650</b>	<b>5.330</b>	<b>30</b>	<b>113</b>
Αιτωλίας και Ακαρνανίας	462	300	140	872	685	512	12	16
Βοιωτίας	118	209	11	31	665	1.746	—	—
Ευβοίας	802	908	39	271	1.209	1.480	13	74
Ευρυτανίας	37	15	—	—	27	9	—	—
Φθιώτιδος	587	881	8	24	1.025	1.555	5	23
Φωκίδος	40	24	—	—	39	28	—	—
<b>Πελοπόννησος</b>	<b>2.174</b>	<b>3.136</b>	<b>3.079</b>	<b>32.333</b>	<b>7.629</b>	<b>18.860</b>	<b>1.118</b>	<b>4.972</b>
Αργολίδος	191	343	144	1.281	2.406	6.244	28	180
Αρκαδίας	176	172	69	199	1.079	6.821	27	191
Αχαΐας	950	1.014	53	96	1.096	1.223	50	88
Ηλείας	174	269	1.549	20.447	1.134	1.762	285	828
Κορινθίας	224	471	42	193	526	528	3	24
Λακωνίας	200	198	66	363	581	860	596	3.250
Μεσσηνίας	259	669	1.156	9.754	807	1.423	129	411
<b>Ιόνιοι Νήσοι</b>	<b>666</b>	<b>914</b>	<b>100</b>	<b>427</b>	<b>665</b>	<b>612</b>	<b>78</b>	<b>129</b>
Ζακύνθου	51	46	32	63	155	149	29	91
Κερκύρας	468	718	51	331	365	377	24	25
Κεφαλληνίας	110	130	15	30	114	74	25	13
Λευκάδος	37	20	2	4	31	12	—	—
<b>Ήπειρος</b>	<b>384</b>	<b>778</b>	<b>379</b>	<b>3.685</b>	<b>1.109</b>	<b>1.911</b>	<b>55</b>	<b>80</b>
Άρτης	125	489	68	471	520	978	34	38
Θεσπρωτίας	78	120	9	54	85	73	8	25
Ιωαννίνων	94	96	14	42	89	94	5	10
Πρεβέζης	87	74	288	3.118	415	766	8	8
<b>Θεσσαλία</b>	<b>816</b>	<b>2.418</b>	<b>413</b>	<b>2.821</b>	<b>2.338</b>	<b>5.070</b>	<b>71</b>	<b>206</b>
Καρδίτσας	148	190	15	89	346	359	—	—
Λαρίσης	138	421	92	249	937	2.059	61	172
Μαγνησίας	21	43	111	863	367	964	—	—
Τρικάλων	509	1.765	195	1.621	688	1.689	10	34
<b>Μακεδονία</b>	<b>1.216</b>	<b>2.127</b>	<b>2.717</b>	<b>26.687</b>	<b>6.087</b>	<b>13.438</b>	<b>400</b>	<b>990</b>
Γρεβενών	30	33	1	2	20	29	2	2
Δράμας	56	61	38	198	291	590	18	38
Ημαθίας	135	172	205	1.728	653	1.732	41	168
Θεσσαλονίκης	119	261	1.172	13.870	1.519	3.501	27	60
Καβάλας	123	216	53	473	573	1.309	7	15
Καστοριάς	48	69	6	43	79	98	2	2
Κιλίκης	81	102	5	17	306	379	2	2
Κοζάνης	114	144	1	1	194	193	1	1
Πέλλης	85	119	763	7.449	623	1.294	182	434
Περίας	157	504	50	184	522	1.369	35	53
Σερρών	208	377	107	515	633	1.186	40	98
Φλωρίνης	21	16	—	—	12	8	—	—
Χαλκιδικής	39	54	316	2.207	662	1.752	43	118
<b>Θράκη</b>	<b>353</b>	<b>600</b>	<b>94</b>	<b>542</b>	<b>3.133</b>	<b>4.009</b>	<b>64</b>	<b>188</b>
Έβρου	159	324	41	218	345	595	23	58
Ξάνθης	57	71	10	19	2.447	2.712	15	29
Ροδόπης	137	205	43	305	341	702	26	101
<b>Νήσοι Αιγαίου</b>	<b>1.160</b>	<b>1.258</b>	<b>650</b>	<b>3.544</b>	<b>2.103</b>	<b>2.856</b>	<b>289</b>	<b>576</b>
Δωδεκανήσου	250	289	307	2.715	389	768	109	310
Κυκλάδων	357	345	116	213	491	557	21	41
Λέσβου	332	300	179	467	907	1.200	118	131
Σάμου	162	282	31	91	160	159	21	68
Χίου	59	42	17	58	156	172	20	26
<b>Κρήτη</b>	<b>2.281</b>	<b>3.402</b>	<b>6.317</b>	<b>62.156</b>	<b>1.626</b>	<b>2.394</b>	<b>1.061</b>	<b>6.339</b>
Ηρακλείου	985	2.136	3.026	29.281	813	1.530	149	482
Λασιθίου	378	423	3.007	31.329	171	208	867	5.723
Ρεθύμνης	315	321	127	662	278	241	30	67
Χανίων	603	522	157	885	364	415	15	68

1=εκτάσεις, 2=παραγωγή

Table 3a. Continued

Areas in stremmas, production in tons

Σπαράγγια Asparagus		Φράουλες Strawberries		Λοιπά λαχανικά Other		Geographic region and department
1	2	1	2	1	2	
<b>52.731</b>	<b>23.594</b>	<b>3.581</b>	<b>7.797</b>	<b>126.945</b>	<b>237.830</b>	<b>Greece, total</b>
<b>2</b>	<b>3</b>	<b>1</b>	<b>2</b>	<b>9.574</b>	<b>21.778</b>	<b>Attiki</b>
<b>1.746</b>	<b>1.179</b>	<b>619</b>	<b>1.205</b>	<b>22.265</b>	<b>50.723</b>	<b>Rest of Central Greece and Evia</b>
1.736	1.175	576	1.131	1.983	1.244	Etolia and Akarnania
—	—	—	—	9.706	33.737	Viotia
2	2	—	—	6.400	9.659	Evia
—	—	4	1	200	82	Evritania
8	2	3	1	3.785	5.898	Fthiotida
—	—	36	72	191	102	Fokida
<b>424</b>	<b>230</b>	<b>1.198</b>	<b>3.380</b>	<b>26.339</b>	<b>46.896</b>	<b>Peloponnissos</b>
—	—	—	—	2.747	3.622	Argolida
—	—	—	—	958	807	Arkadia
3	2	215	509	5.276	5.254	Achaia
415	216	982	2.871	11.038	26.483	Ilia
—	—	—	—	1.947	2.010	Korinthia
—	—	—	—	1.744	4.064	Lakonia
6	12	1	—	2.629	4.657	Messinia
<b>5</b>	<b>2</b>	<b>7</b>	<b>2</b>	<b>3.677</b>	<b>2.772</b>	<b>Ionian Islands</b>
5	2	2	1	539	349	Zakynthos
—	—	3	—	2.396	2.059	Kerkyra
—	—	2	1	582	322	Kefallinia
—	—	—	—	160	42	Lefkada
<b>3</b>	<b>2</b>	<b>4</b>	<b>1</b>	<b>2.967</b>	<b>3.765</b>	<b>Ipiros</b>
—	—	—	—	970	1.608	Arta
3	2	1	—	466	336	Thesprotia
—	—	3	1	532	360	Ioannina
—	—	—	—	999	1.461	Preveza
<b>20</b>	<b>18</b>	<b>162</b>	<b>258</b>	<b>13.587</b>	<b>29.896</b>	<b>Thessalia</b>
—	—	4	2	3.240	7.703	Karditsa
20	18	155	252	2.293	3.441	Larissa
—	—	—	—	3.598	10.121	Magnissia
—	—	3	3	4.456	8.631	Trikala
<b>42.917</b>	<b>18.296</b>	<b>1.259</b>	<b>1.833</b>	<b>25.892</b>	<b>53.716</b>	<b>Makedonia</b>
—	—	1	1	102	71	Grevena
—	—	—	—	1.385	2.510	Drama
6.127	2.505	44	42	3.460	14.895	Imathia
242	127	2	1	7.145	15.767	Thessaloniki
10.905	7.407	6	5	3.576	4.768	Kavala
—	—	1	1	445	593	Kastoria
—	—	1	1	620	751	Kilkis
—	—	6	2	770	684	Kozani
25.141	7.889	94	96	2.744	5.253	Pella
36	19	1.053	1.653	1.258	2.223	Pieria
466	351	4	3	1.121	1.277	Serres
—	—	44	27	1.001	607	Florina
—	—	3	2	2.265	4.317	Chalkidiki
<b>7.479</b>	<b>3.803</b>	<b>—</b>	<b>—</b>	<b>5.864</b>	<b>6.831</b>	<b>Thraki</b>
4.386	2.624	—	—	1.476	1.353	Evros
2.953	1.136	—	—	3.184	3.762	Xanthi
140	43	—	—	1.204	1.716	Rodopi
<b>6</b>	<b>1</b>	<b>144</b>	<b>458</b>	<b>6.675</b>	<b>4.824</b>	<b>Aegean Islands</b>
4	1	131	454	1.495	1.256	Dodekanissos
—	—	3	2	1.413	998	Kyklades
2	—	8	1	2.215	1.549	Lesvos
—	—	2	1	889	587	Samos
—	—	—	—	663	433	Chios
<b>129</b>	<b>60</b>	<b>187</b>	<b>659</b>	<b>10.105</b>	<b>16.629</b>	<b>Kriti</b>
74	10	179	655	3.414	3.884	Iraklio
—	—	1	—	2.490	10.366	Lassithi
—	—	1	—	1.658	950	Rethymno
55	50	6	3	2.543	1.429	Chania

1=areas, 2=production

Πίνακας 36. Κηπευτική γη. Εκτάσεις γης λαχανόκηπων και αγρών που φυτεύτηκαν με λαχανικά και λοιπές κηπευτικές καλλιέργειες, κατά γεωγραφικό διαμέρισμα και νομό: 2004

Table 3b. Garden area. Areas of vegetable gardens and fields under vegetables and other garden crops, by geographic region and department: 2004

Εκτάσεις σε στρέμματα

Areas in stremmas

Γεωγραφικό διαμέρισμα και νομός	Κηπευτική γη Garden area		Λοιπές κηπευτικές καλλιέργειες—Other garden crops							Θερμοκήπια Greenhouses		Geographic region and department
	Σύνολο Total	Από αυτή: έκταση γης λαχανόκηπων, αγρών που φυτεύτηκαν με λαχανικά και θερμοκήπια Thereof: area of vegetable gardens, fields under vegetables and greenhouses	Σύνολο Total	Φυτώρια—Seedlings				Καπνοσπορεία Tobacco seedlings	Εμπορικοί ανθοκηποι Commercial flower gardens	Για άνθη For flowers	Για λαχανικά For vegetables	
				Καρποφόρων δένδρων Fruit trees	Δασικών δένδρων Forest trees	Καλλωπιστικών φυτών Decorative plants	Αμερικάνικων αμπελιών American vines					
<b>Σύνολο Ελλάδος</b>	<b>1.163.819</b>	<b>1.118.926</b>	<b>44.893</b>	<b>3.332</b>	<b>1.695</b>	<b>2.530</b>	<b>2.446</b>	<b>24.749</b>	<b>6.441</b>	<b>3.700</b>	<b>50.482</b>	<b>Greece, total</b>
<b>Αττική</b>	<b>55.441</b>	<b>49.424</b>	<b>6.017</b>	<b>46</b>	<b>6</b>	<b>623</b>	<b>113</b>	<b>—</b>	<b>3.889</b>	<b>1.340</b>	<b>1.258</b>	<b>Attiki</b>
<b>Λοιπή Στερεά Ελλάς και Εύβοια</b>	<b>215.386</b>	<b>209.108</b>	<b>6.278</b>	<b>437</b>	<b>400</b>	<b>603</b>	<b>825</b>	<b>2.970</b>	<b>801</b>	<b>242</b>	<b>1.370</b>	<b>Rest of Central Greece and Evia</b>
Αιτωλίας και Ακαρνανίας	25.462	23.025	2.437	117	—	223	—	1.965	41	91	858	Etolia and Akarnania
Βοιωτίας	88.100	86.398	1.702	8	100	113	700	—	705	76	41	Viotia
Ευβοίας	51.200	51.134	66	6	—	11	20	—	8	21	247	Evia
Ευρυτανίας	2.121	2.112	9	—	—	—	—	9	—	—	1	Evritania
Φθιώτιδος	46.812	44.805	2.007	300	253	255	105	996	44	54	222	Fthiotida
Φωκίδος	1.691	1.634	57	6	47	1	—	—	3	—	1	Fokida
<b>Πελοπόννησος</b>	<b>251.378</b>	<b>248.753</b>	<b>2.625</b>	<b>909</b>	<b>42</b>	<b>141</b>	<b>751</b>	<b>82</b>	<b>320</b>	<b>380</b>	<b>11.150</b>	<b>Peloponnissos</b>
Αργολίδος	38.229	38.007	222	44	—	2	11	79	7	79	699	Argolida
Αρκαδίας	15.302	15.170	132	100	5	6	—	—	—	21	418	Arkadia
Αχαΐας	38.539	38.366	173	12	30	24	—	2	51	54	309	Achaia
Ηλείας	91.801	91.709	92	14	—	—	—	—	10	68	5.519	Ilia
Κορινθίας	19.487	17.763	1.724	685	—	23	740	1	216	59	221	Korinthia
Λακωνίας	18.236	18.125	111	18	—	66	—	—	—	27	1.437	Lakonia
Μεσσηνίας	29.784	29.613	171	36	7	20	—	—	36	72	2.547	Messinia
<b>Ιόνιοι Νήσοι</b>	<b>20.463</b>	<b>20.340</b>	<b>123</b>	<b>45</b>	<b>—</b>	<b>24</b>	<b>1</b>	<b>—</b>	<b>33</b>	<b>20</b>	<b>590</b>	<b>Ionian Islands</b>
Ζακύνθου	4.114	4.100	14	—	—	—	—	—	10	4	400	Zakynthos
Κερκύρας	10.933	10.918	15	—	—	4	1	—	5	5	132	Kerkyra
Κεφαλληνίας	3.995	3.901	94	45	—	20	—	—	18	11	21	Kefallinia
Λευκάδος	1.421	1.421	—	—	—	—	—	—	—	—	37	Lefkada
<b>Ήπειρος</b>	<b>29.903</b>	<b>29.516</b>	<b>387</b>	<b>146</b>	<b>60</b>	<b>45</b>	<b>1</b>	<b>32</b>	<b>34</b>	<b>69</b>	<b>2.280</b>	<b>Ipiros</b>
Άρτης	9.160	8.970	190	132	—	35	1	16	4	2	338	Arta
Θεσπρωτίας	3.301	3.301	—	—	—	—	—	—	—	—	65	Thesprotia
Ιωαννίνων	6.155	6.086	69	—	60	—	—	6	—	3	104	Ioannina
Πρεβέζης	11.287	11.159	128	14	—	10	—	10	30	64	1.773	Preveza
<b>Θεσσαλία</b>	<b>128.625</b>	<b>124.360</b>	<b>4.265</b>	<b>158</b>	<b>427</b>	<b>157</b>	<b>121</b>	<b>2.532</b>	<b>564</b>	<b>306</b>	<b>1.618</b>	<b>Thessalia</b>
Καρδίτσης	20.447	20.093	354	—	30	4	—	283	10	27	221	Karditsa
Λαρίσης	63.700	61.084	2.616	134	397	137	101	1.818	8	21	402	Larissa
Μαγνησίας	23.971	23.230	741	—	—	6	—	—	518	217	310	Magnissia
Τρικάλων	20.507	19.953	554	24	—	10	20	431	28	41	685	Trikala

Πίνακας 36—Table 3b. Συνέχεια—Continued

Εκτάσεις σε στρέμματα

Areas in stremmas

Γεωγραφικό διαμέρισμα και νομός	Κηπευτική γη Garden area		Λοιπές κηπευτικές καλλιέργειες—Other garden crops							Θερμοκήπια Greenhouses		Geographic region and department
	Σύνολο Total	Από αυτή: έκταση γης λαχανοκήπων, αγρών που φυτεύτηκαν με λαχανικά και θερμοκήπια Thereof: area of vegetable gardens, fields under vegetables and greenhouses	Σύνολο Total	Φυτώρια—Seedlings				Καπνοσπορεία Tobacco seedlings	Εμπορικοί ανθοκηποι Commercial flower gardens	Για άνθη For flowers	Για λαχανικά For vegetables	
				Καρποφόρων δένδρων Fruit trees	Δασικών δένδρων Forest trees	Καλλωπιστικών φυτών Decorative plants	Αμερικάνικων αμπελιών American vines					
<b>Μακεδονία</b> . . . . .	<b>268.141</b>	<b>247.788</b>	<b>20.353</b>	<b>1.462</b>	<b>639</b>	<b>862</b>	<b>431</b>	<b>16.030</b>	<b>371</b>	<b>558</b>	<b>8.845</b>	<b>Macedonia</b>
Γρεβενών . . . . .	3.022	2.873	149	—	—	—	—	149	—	—	11	Grevena
Δράμας . . . . .	9.508	8.843	665	—	177	32	—	416	20	20	245	Drama
Ημαθίας . . . . .	31.071	29.115	1.956	986	12	15	367	483	38	55	2.310	Imathia
Θεσσαλονίκης . . . . .	52.934	50.551	2.383	6	25	457	3	1.619	73	200	2.137	Thessaloniki
Καβάλας . . . . .	28.749	28.203	546	15	193	—	7	267	35	29	214	Kavala
Καστορίας . . . . .	5.024	4.987	37	—	—	—	—	32	—	5	43	Kastoria
Κιλκίς . . . . .	9.994	9.252	742	—	—	6	—	722	2	12	37	Kilkis
Κοζάνης . . . . .	6.873	5.976	897	—	—	10	—	873	4	10	24	Kozani
Πέλλης . . . . .	54.232	52.449	1.783	431	27	227	—	970	85	43	2.423	Pella
Πιερίας . . . . .	19.337	12.437	6.900	—	20	10	54	6.747	17	52	198	Pieria
Σερρών . . . . .	29.759	25.848	3.911	2	105	40	—	3.662	60	42	489	Serres
Φλωρίνης . . . . .	3.242	3.223	19	—	—	—	—	—	2	17	22	Florina
Χαλκιδικής . . . . .	14.396	14.031	365	22	80	65	—	90	35	73	692	Chalkidiki
<b>Θράκη</b> . . . . .	<b>61.320</b>	<b>57.847</b>	<b>3.473</b>	<b>20</b>	<b>93</b>	<b>30</b>	<b>155</b>	<b>3.103</b>	<b>13</b>	<b>59</b>	<b>508</b>	<b>Thraki</b>
Έβρου . . . . .	20.731	20.455	276	20	—	5	—	222	1	28	232	Evros
Ξάνθης . . . . .	22.745	21.657	1.088	—	3	—	—	1.047	12	26	101	Xanthi
Ροδόπης . . . . .	17.844	15.735	2.109	—	90	25	155	1.834	—	5	175	Rodopi
<b>Νήσοι Αιγαίου</b> . . . . .	<b>47.026</b>	<b>46.857</b>	<b>169</b>	<b>21</b>	<b>15</b>	<b>16</b>	<b>—</b>	<b>—</b>	<b>33</b>	<b>84</b>	<b>2.566</b>	<b>Aegean Islands</b>
Δωδεκανήσου . . . . .	11.647	11.555	92	16	4	15	—	—	19	38	838	Dodekanissos
Κυκλάδων . . . . .	13.649	13.636	13	3	1	—	—	—	4	5	719	Kyklades
Λέσβου . . . . .	13.567	13.548	19	—	10	—	—	—	6	3	694	Lesvos
Σάμου . . . . .	4.510	4.473	37	2	—	1	—	—	2	32	229	Samos
Χίου . . . . .	3.653	3.645	8	—	—	—	—	—	2	6	86	Chios
<b>Κρήτη</b> . . . . .	<b>86.136</b>	<b>84.933</b>	<b>1.203</b>	<b>88</b>	<b>13</b>	<b>29</b>	<b>48</b>	<b>—</b>	<b>383</b>	<b>642</b>	<b>20.297</b>	<b>Kriti</b>
Ηρακλείου . . . . .	36.360	35.514	846	40	8	10	44	—	327	417	6.689	Iraklio
Λασιθίου . . . . .	20.247	20.096	151	1	—	10	—	—	—	140	10.552	Lassithi
Ρεθύμνης . . . . .	11.524	11.415	109	2	—	—	—	—	54	53	351	Rethymno
Χανίων . . . . .	18.005	17.908	97	45	5	9	4	—	2	32	2.705	Chania



#### 4. Αμπέλια και σταφιδάμπελα

Πίνακας 4α. Εκτάσεις και παραγωγή, κατά γεωγραφικό διαμέρισμα και νομό: 2004

Εκτάσεις σε στρέμματα, παραγωγή σε τόνους

Γεωγραφικό διαμέρισμα και νομός	Σύνολο αμπελιών—Total vines				Αμπέλια για κρασί—	
	Εκτάσεις Areas	Παραγωγή: (1)—Production of grapes for: (1)			Εκτάσεις Areas	Παραγωγή: (1)— σταφυλιών που γλευκοποιήθηκαν (2) wine
		σταφυλιών που γλευκοποιήθηκαν (2) wine	επιτραπέζιων σταφυλιών table use	σταφίδων raisins		
<b>Σύνολο Ελλάδος</b>	<b>1.258.356</b>	<b>680.655</b>	<b>214.713</b>	<b>82.532</b>	<b>689.742</b>	<b>591.092</b>
<b>Αττική</b>	<b>73.635</b>	<b>47.443</b>	<b>423</b>	<b>—</b>	<b>73.295</b>	<b>47.443</b>
<b>Λοιπή Στερεά Ελλάς και Εύβοια</b>	<b>92.895</b>	<b>77.847</b>	<b>1.893</b>	<b>13</b>	<b>90.461</b>	<b>77.304</b>
Αιτωλίας και Ακαρνανίας	6.896	3.221	209	—	6.525	3.185
Βοιωτίας	34.124	34.647	84	—	33.954	34.647
Ευβοίας	36.358	29.077	1.095	—	35.449	28.950
Ευρυτανίας	532	202	25	—	509	197
Φθιώτιδος	11.250	8.741	452	13	10.306	8.369
Φωκίδος	3.735	1.958	27	—	3.718	1.956
<b>Πελοπόννησος</b>	<b>472.620</b>	<b>226.152</b>	<b>83.223</b>	<b>49.784</b>	<b>193.117</b>	<b>208.697</b>
Αργολίδος	8.870	10.650	1.210	18	7.842	10.628
Αρκαδίας	17.634	11.808	131	—	17.251	11.658
Αχαΐας	103.997	81.095	2.143	12.836	50.951	77.959
Ηλείας	78.104	35.714	949	11.437	38.068	34.818
Κορινθίας	189.363	57.389	78.205	15.624	46.750	44.152
Λακωνίας	8.025	4.707	165	—	7.941	4.707
Μεσσηνίας	66.627	24.789	420	9.870	24.314	24.776
<b>Ιόνιοι Νήσοι</b>	<b>60.897</b>	<b>25.720</b>	<b>497</b>	<b>4.761</b>	<b>40.118</b>	<b>25.702</b>
Ζακύνθου	30.575	11.544	215	4.653	10.659	11.538
Κερκύρας	10.143	6.014	177	—	9.932	6.003
Κεφαλληνίας	12.844	5.926	85	108	12.258	5.925
Λευκάδος	7.335	2.236	20	—	7.269	2.236
<b>Ήπειρος</b>	<b>7.737</b>	<b>5.517</b>	<b>285</b>	<b>7</b>	<b>7.495</b>	<b>5.509</b>
Άρτης	493	301	17	—	430	295
Θεσπρωτίας	157	88	20	—	119	86
Ιωαννίνων	6.411	4.589	137	—	6.389	4.588
Πρεβέζης	676	540	111	7	557	540
<b>Θεσσαλία</b>	<b>58.351</b>	<b>79.618</b>	<b>15.432</b>	<b>1</b>	<b>34.764</b>	<b>55.983</b>
Καρδίτσας	10.068	5.318	502	—	4.676	3.113
Λαρίσης	36.268	63.581	14.098	1	21.713	43.207
Μαγνησίας	4.783	7.860	255	—	4.667	7.855
Τρικάλων	7.232	2.858	578	—	3.708	1.807
<b>Μακεδονία</b>	<b>135.428</b>	<b>91.616</b>	<b>86.598</b>	<b>4</b>	<b>78.415</b>	<b>62.613</b>
Γρεβενών	3.039	1.347	390	—	2.644	1.327
Δράμας	6.830	5.257	302	—	6.169	5.042
Ημαθίας	8.079	7.743	214	—	7.808	7.649
Θεσσαλονίκης	16.347	17.650	5.073	4	10.222	12.437
Καβάλας	37.359	24.451	58.350	—	4.526	5.665
Καστοριάς	1.874	880	108	—	1.129	569
Κιλίκης	4.577	2.802	404	—	3.766	2.800
Κοζάνης	12.413	4.934	379	—	11.332	4.723
Πέλλης	7.724	6.101	594	—	6.727	5.620
Πιερίας	1.956	697	1.766	—	736	521
Σερρών	6.834	4.993	2.865	—	4.153	2.935
Φλωρίνης	9.140	5.061	23	—	9.082	5.061
Χαλκιδικής	19.256	9.701	16.130	—	10.121	8.264
<b>Θράκη</b>	<b>6.138</b>	<b>3.338</b>	<b>1.135</b>	<b>—</b>	<b>4.210</b>	<b>2.589</b>
Έβρου	3.999	2.149	856	—	2.790	1.600
Ξάνθης	551	300	87	—	294	158
Ροδόπης	1.588	890	192	—	1.126	831
<b>Νήσοι Αιγαίου</b>	<b>95.698</b>	<b>39.816</b>	<b>4.280</b>	<b>13</b>	<b>87.454</b>	<b>38.823</b>
Δωδεκανήσου	17.699	8.099	1.834	4	15.274	7.830
Κυκλάδων	41.881	10.599	514	5	39.855	10.573
Λέσβου	13.801	3.937	1.167	—	11.177	3.278
Σάμου	20.297	16.964	215	5	20.084	16.945
Χίου	2.020	218	550	—	1.064	197
<b>Κρήτη</b>	<b>254.957</b>	<b>83.604</b>	<b>20.946</b>	<b>27.948</b>	<b>80.413</b>	<b>66.424</b>
Ηρακλείου	195.191	53.595	19.309	25.803	34.717	36.851
Λασιθίου	23.839	6.472	325	1.092	16.197	6.406
Ρεθύμνης	19.084	5.510	424	963	13.557	5.372
Χανίων	16.843	18.027	888	91	15.942	17.795



#### 4. Vines (grapes and raisins)

Table 4a. Areas and production, by geographic region and department: 2004

Areas in stremmas, production in tons

Grapes for wine		Αμπέλια επιτραπέζιων σταφυλιών—Table grapes				Geographic region and department
Production of grapes for: <sup>(1)</sup>		Εκτάσεις Areas	Παραγωγή: <sup>(1)</sup> —Production of grapes for: <sup>(1)</sup>			
επιτραπέζιων σταφυλιών table use	σταφίδων raisins		σταφυλιών που γλεukoποιήθηκαν (2) wine	επιτραπέζιων σταφυλιών table use	σταφίδων raisins	
<b>7.397</b>	<b>17</b>	<b>121.564</b>	<b>67.202</b>	<b>125.718</b>	<b>10</b>	<b>Greece, total</b>
<b>6</b>	—	<b>336</b>	—	<b>414</b>	—	<b>Attiki</b>
<b>629</b>	—	<b>2.364</b>	<b>542</b>	<b>1.264</b>	<b>1</b>	<b>Rest of Central Greece and Evia</b>
105	—	371	36	104	—	Etolia and Akarnania
11	—	170	—	73	—	Viotia
380	—	909	127	715	—	Evia
23	—	23	5	3	—	Evritania
84	—	874	372	368	1	Fthiotida
26	—	17	2	1	—	Fokida
<b>1.295</b>	—	<b>11.269</b>	<b>3.373</b>	<b>10.011</b>	—	<b>Peloponnissos</b>
1	—	626	22	819	—	Argolida
72	—	383	150	59	—	Arkadia
836	—	2.273	1.991	1.212	—	Achaia
235	—	793	57	709	—	Ilia
14	—	6.698	1.146	6.767	—	Korinthia
109	—	84	—	56	—	Lakonia
30	—	412	7	389	—	Messinia
<b>115</b>	—	<b>580</b>	<b>18</b>	<b>361</b>	—	<b>Ionian Islands</b>
57	—	163	6	139	—	Zakynthos
23	—	206	11	153	—	Kerkyra
30	—	145	1	55	—	Kefallinia
5	—	66	—	15	—	Lefkada
<b>216</b>	<b>7</b>	<b>242</b>	<b>9</b>	<b>69</b>	—	<b>Ipiros</b>
2	—	63	6	15	—	Arta
2	—	38	2	18	—	Thesprotia
124	—	22	1	13	—	Ioannina
89	7	119	—	23	—	Preveza
<b>1.520</b>	<b>1</b>	<b>23.530</b>	<b>23.636</b>	<b>13.765</b>	—	<b>Thessalia</b>
101	—	5.392	2.205	401	—	Karditsa
1.275	1	14.555	20.374	12.823	—	Larissa
17	—	64	5	91	—	Magnissia
127	—	3.519	1.052	450	—	Trikala
<b>1.562</b>	<b>1</b>	<b>57.013</b>	<b>29.004</b>	<b>85.036</b>	<b>3</b>	<b>Makedonia</b>
179	—	395	20	212	—	Grevena
86	—	661	215	216	—	Drama
38	—	271	94	176	—	Imathia
96	1	6.125	5.213	4.978	3	Thessaloniki
105	—	32.833	18.787	58.245	—	Kavala
32	—	745	312	76	—	Kastoria
—	—	811	1	404	—	Kilkis
201	—	1.081	211	178	—	Kozani
184	—	997	481	411	—	Pella
21	—	1.220	176	1.745	—	Pieria
457	—	2.681	2.059	2.408	—	Serres
3	—	58	—	20	—	Florina
161	—	9.135	1.436	15.969	—	Chalkidiki
<b>415</b>	—	<b>1.928</b>	<b>749</b>	<b>720</b>	—	<b>Thraki</b>
388	—	1.209	548	468	—	Evros
16	—	257	141	72	—	Xanthi
11	—	462	59	181	—	Rodopi
<b>744</b>	<b>4</b>	<b>8.225</b>	<b>994</b>	<b>3.533</b>	<b>5</b>	<b>Aegean Islands</b>
88	—	2.423	269	1.743	3	Dodekanissos
178	—	2.016	27	336	1	Kyklades
282	—	2.624	659	885	—	Lesvos
134	4	206	19	81	1	Samos
63	—	956	21	487	—	Chios
<b>894</b>	<b>4</b>	<b>16.077</b>	<b>8.879</b>	<b>10.544</b>	<b>1</b>	<b>Kriti</b>
189	—	14.593	8.587	9.908	—	Iraklio
119	—	313	22	127	—	Lassithi
132	1	636	64	211	1	Rethymno
454	3	535	205	298	—	Chania

Πίνακας 4α. Συνέχεια

Εκτάσεις σε στρέμματα, παραγωγή σε τόνους

Γεωγραφικό διαμέρισμα και νομός	Σταφιδάμπελα—					
	Κορινθιακής—Currants				Σουλτανίνας—	
	Εκτάσεις Areas	Παραγωγή: (1)—Production of grapes for: (1)			Εκτάσεις Areas	Παραγωγή: (1)—
		σταφυλιών που γλευκοποιήθηκαν (2) wine	επιτραπέζιων σταφυλιών table use	σταφίδων raisins		σταφυλιών που γλευκοποιήθηκαν (2) wine
<b>Σύνολο Ελλάδος</b> .....	<b>201.945</b>	<b>2.145</b>	<b>104</b>	<b>48.064</b>	<b>243.949</b>	<b>20.021</b>
<b>Αττική</b> .....	—	—	—	—	—	—
<b>Λοιπή Στερεά Ελλάδα και Εύβοια</b> .....	—	—	—	—	—	—
Αιτωλίας και Ακαρνανίας .....	—	—	—	—	—	—
Βοιωτίας .....	—	—	—	—	—	—
Ευβοίας .....	—	—	—	—	—	—
Ευρυτανίας .....	—	—	—	—	—	—
Φθιώτιδος .....	—	—	—	—	—	—
Φωκίδος .....	—	—	—	—	—	—
<b>Πελοπόννησος</b> .....	<b>181.502</b>	<b>2.145</b>	<b>85</b>	<b>43.294</b>	<b>86.456</b>	<b>11.937</b>
Αργολίδος .....	77	—	—	15	325	—
Αρκαδίας .....	—	—	—	—	—	—
Αχαΐας .....	50.428	1.143	84	12.766	94	3
Ηλείας .....	39.072	823	1	11.378	148	16
Κορινθίας .....	50.028	173	—	9.267	85.887	11.919
Λακωνίας .....	—	—	—	—	—	—
Μεσσηνίας .....	41.897	7	—	9.868	2	—
<b>Ιόνιοι Νήσοι</b> .....	<b>20.190</b>	—	<b>19</b>	<b>4.760</b>	<b>7</b>	—
Ζακύνθου .....	19.752	—	19	4.653	1	—
Κερκύρας .....	2	—	—	—	1	—
Κεφαλληνίας .....	436	—	—	107	5	—
Λευκάδος .....	—	—	—	—	—	—
<b>Ήπειρος</b> .....	—	—	—	—	—	—
Άρτης .....	—	—	—	—	—	—
Θεσπρωτίας .....	—	—	—	—	—	—
Ιωαννίνων .....	—	—	—	—	—	—
Πρεβέζης .....	—	—	—	—	—	—
<b>Θεσσαλία</b> .....	<b>3</b>	—	—	—	<b>49</b>	—
Καρδίτσας .....	—	—	—	—	—	—
Λαρίσης .....	—	—	—	—	—	—
Μαγνησίας .....	3	—	—	—	49	—
Τρικάλων .....	—	—	—	—	—	—
<b>Μακεδονία</b> .....	—	—	—	—	—	—
Γρεβενών .....	—	—	—	—	—	—
Δράμας .....	—	—	—	—	—	—
Ημαθίας .....	—	—	—	—	—	—
Θεσσαλονίκης .....	—	—	—	—	—	—
Καβάλας .....	—	—	—	—	—	—
Καστοριάς .....	—	—	—	—	—	—
Κιλίκης .....	—	—	—	—	—	—
Κοζάνης .....	—	—	—	—	—	—
Πέλλης .....	—	—	—	—	—	—
Πιερίας .....	—	—	—	—	—	—
Σερρών .....	—	—	—	—	—	—
Φλωρίνης .....	—	—	—	—	—	—
Χαλκιδικής .....	—	—	—	—	—	—
<b>Θράκη</b> .....	—	—	—	—	—	—
Έβρου .....	—	—	—	—	—	—
Ξάνθης .....	—	—	—	—	—	—
Ροδόπης .....	—	—	—	—	—	—
<b>Νήσοι Αιγαίου</b> .....	—	—	—	—	<b>11</b>	—
Δωδεκανήσου .....	—	—	—	—	1	—
Κυκλάδων .....	—	—	—	—	10	—
Λέσβου .....	—	—	—	—	—	—
Σάμου .....	—	—	—	—	—	—
Χίου .....	—	—	—	—	—	—
<b>Κρήτη</b> .....	<b>250</b>	—	—	<b>10</b>	<b>157.426</b>	<b>8.083</b>
Ηρακλείου .....	—	—	—	—	145.258	7.942
Λασιθίου .....	250	—	—	10	7.069	44
Ρεθύμνης .....	—	—	—	—	4.834	75
Χανίων .....	—	—	—	—	265	22

(1) Περιλαμβάνεται και η παραγωγή κληματαριών, αναδενδράδων κλπ.

(2) Σταφύλια που γλευκοποιήθηκαν μέσα και έξω από την κοινότητα (ή δήμο) παραγωγής τους.

Table 4a. Continued

Areas in stremmas, production in tons

Vines for raisins		Λοιπά—Other				Geographic region and department
Soultanas		Παραγωγή: (1)—Production of grapes for: (1)				
επιτραπέζιων σταφυλιών table use	σταφιδών raisins	Εκτάσεις Areas	σταφυλιών που γλευκοποιήθηκαν (2) wine	επιτραπέζιων σταφυλιών table use	σταφιδών raisins	
81.375	34.261	1.156	221	119	180	<b>Greece, total</b>
—	—	4	—	3	—	<b>Attiki</b>
—	—	70	—	—	12	<b>Rest of Central Greece and Evia</b>
—	—	—	—	—	—	Etolia and Akarnania
—	—	—	—	—	—	Viotia
—	—	—	—	—	—	Evia
—	—	—	—	—	—	Evritania
—	—	70	—	—	12	Fthiotida
—	—	—	—	—	—	Fokida
71.831	6.409	276	—	1	81	<b>Peloponnissos</b>
391	3	—	—	—	—	Argolida
—	—	—	—	—	—	Arkadia
11	18	251	—	1	52	Achaia
4	31	23	—	—	28	Ilia
71.425	6.358	—	—	—	—	Korinthia
—	—	—	—	—	—	Lakonia
—	1	2	—	—	1	Messinia
—	1	2	—	1	—	<b>Ionian Islands</b>
—	—	—	—	—	—	Zakynthos
—	—	2	—	1	—	Kerkyra
—	1	—	—	—	—	Kefallinia
—	—	—	—	—	—	Lefkada
—	—	—	—	—	—	<b>Ipiros</b>
—	—	—	—	—	—	Arta
—	—	—	—	—	—	Thesprotia
—	—	—	—	—	—	Ioannina
—	—	—	—	—	—	Preveza
147	—	5	—	—	—	<b>Thessalia</b>
—	—	—	—	—	—	Karditsa
—	—	—	—	—	—	Larissa
147	—	—	—	—	—	Magnissia
—	—	5	—	—	—	Trikala
—	—	—	—	—	—	<b>Makedonia</b>
—	—	—	—	—	—	Grevena
—	—	—	—	—	—	Drama
—	—	—	—	—	—	Imathia
—	—	—	—	—	—	Thessaloniki
—	—	—	—	—	—	Kavala
—	—	—	—	—	—	Kastoria
—	—	—	—	—	—	Kilkis
—	—	—	—	—	—	Kozani
—	—	—	—	—	—	Pella
—	—	—	—	—	—	Pieria
—	—	—	—	—	—	Serres
—	—	—	—	—	—	Florina
—	—	—	—	—	—	Chalkidiki
—	—	—	—	—	—	<b>Thraki</b>
—	—	—	—	—	—	Evros
—	—	—	—	—	—	Xanthi
—	—	—	—	—	—	Rodopi
3	3	8	—	—	—	<b>Aegean Islands</b>
3	—	1	—	—	—	Dodekanissos
—	3	—	—	—	—	Kyklades
—	—	—	—	—	—	Lesvos
—	—	7	—	—	—	Samos
—	—	—	—	—	—	Chios
9.394	27.847	791	221	115	87	<b>Kriti</b>
9.200	25.727	623	215	14	76	Iraklio
79	1.080	10	—	—	2	Lassithi
71	959	57	1	10	2	Rethymno
45	80	101	5	91	7	Chania

(1) Including also production of other vines.

(2) Grapes made into wine within and outside the commune (or municipality) of production.

## 5. Δενδρώδεις καλλιέργειες

**Πίνακας 5α. Εκτάσεις συνεχών (κανονικών) δενδρώνων, κατά γεωγραφικό διαμέρισμα και νομό: 2004**

Εκτάσεις σε στρέμματα

Γεωγραφικό διαμέρισμα και νομός	Γενικό σύνολο Grand total	Εσπεριδοειδή—Citrus trees				Οπωροφόρα δένδρα—Fruit trees					
		Σύνολο (1) Total	Πορτοκαλιές Orange trees	Λεμονιές Lemon trees	Μανταρινιές Mandarin trees	Σύνολο (1) Total	Μηλιές Apple trees	Αχλαδιές Pear trees	Ροδακινιές Peach trees	Βερικοκιές Apricot trees	Κερασιές Cherry trees
<b>Σύνολο Ελλάδος</b>	<b>10.056.973</b>	<b>579.350</b>	<b>401.413</b>	<b>105.279</b>	<b>68.446</b>	<b>782.364</b>	<b>133.805</b>	<b>43.385</b>	<b>436.255</b>	<b>57.314</b>	<b>94.871</b>
<b>Αττική</b>	<b>251.342</b>	<b>7.173</b>	<b>1.177</b>	<b>4.626</b>	<b>1.354</b>	<b>1.109</b>	<b>8</b>	<b>191</b>	<b>144</b>	<b>108</b>	<b>95</b>
<b>Λοιπή Στερεά Ελλάδα και Εύβοια</b>	<b>1.324.779</b>	<b>40.458</b>	<b>28.711</b>	<b>6.986</b>	<b>4.744</b>	<b>10.649</b>	<b>2.768</b>	<b>1.524</b>	<b>1.284</b>	<b>431</b>	<b>4.131</b>
Αιτωλίας και Ακαρνανίας	263.052	33.606	25.719	3.609	4.266	1.043	142	579	158	122	36
Βοιωτίας	196.407	132	15	106	11	142	22	65	10	19	12
Ευβοίας	325.388	4.613	2.464	1.871	275	4.007	945	514	459	156	1.531
Ευρυτανίας	8.479	—	—	—	—	248	207	4	5	—	32
Φθιώτιδος	448.139	34	9	22	1	4.753	1.079	337	652	134	2.489
Φωκίδος	83.314	2.073	504	1.378	191	456	373	25	—	—	31
<b>Πελοπόννησος</b>	<b>2.927.770</b>	<b>351.173</b>	<b>237.315</b>	<b>78.271</b>	<b>33.416</b>	<b>64.019</b>	<b>12.312</b>	<b>5.457</b>	<b>1.911</b>	<b>35.141</b>	<b>6.182</b>
Αργολίδος	416.068	124.473	102.170	1.444	20.612	14.387	37	420	412	13.438	—
Αρκαδίας	210.574	2.669	1.121	650	883	13.862	6.758	1.859	129	517	2.914
Αχαΐας	147.090	34.146	5.597	27.828	598	5.614	1.612	611	453	344	2.377
Ηλείας	344.943	46.237	31.909	9.339	4.808	1.310	70	267	556	257	155
Κορινθίας	281.756	54.616	17.214	34.592	2.698	26.518	3.166	2.057	232	20.144	519
Λακωνίας	738.570	77.410	72.029	1.309	2.866	629	264	38	4	21	33
Μεσσηνίας	788.769	11.622	7.275	3.109	951	1.699	405	205	125	420	184
<b>Ιόνιοι Νήσοι</b>	<b>455.595</b>	<b>10.644</b>	<b>5.652</b>	<b>4.549</b>	<b>438</b>	<b>1.316</b>	<b>557</b>	<b>283</b>	<b>156</b>	<b>100</b>	<b>148</b>
Ζακύνθου	83.002	1.565	474	1.053	38	52	5	3	5	17	4
Κεφκίρας	238.104	5.910	4.127	1.553	228	897	494	157	142	68	25
Κεφαλληνίας	50.677	1.497	631	723	143	335	39	112	9	13	119
Λευκάδος	83.812	1.672	420	1.220	29	32	19	11	—	2	—
<b>Ήπειρος</b>	<b>345.085</b>	<b>90.040</b>	<b>72.062</b>	<b>3.927</b>	<b>14.000</b>	<b>2.760</b>	<b>1.590</b>	<b>357</b>	<b>525</b>	<b>40</b>	<b>185</b>
Άρτης	141.467	70.698	65.333	372	4.949	1.443	1.151	106	112	10	40
Θεσπρωτίας	90.228	11.546	3.296	291	7.959	307	86	66	96	5	21
Ιωαννίνων	4.471	8	8	—	—	742	313	28	282	—	113
Πρεβέζης	108.919	7.788	3.425	3.264	1.092	268	40	157	35	25	11
<b>Θεσσαλία</b>	<b>582.524</b>	<b>796</b>	<b>405</b>	<b>144</b>	<b>247</b>	<b>85.886</b>	<b>46.276</b>	<b>15.036</b>	<b>13.373</b>	<b>3.190</b>	<b>5.237</b>
Καρδίτσας	8.637	—	—	—	—	814	455	112	64	2	179
Λαρίσης	223.102	2	2	—	—	48.774	20.400	10.714	11.415	2.611	3.279
Μαγνησίας	318.231	791	405	139	247	32.248	22.642	3.946	1.285	508	1.469
Τρικάλων	32.554	3	—	3	—	4.050	2.779	264	609	69	310
<b>Μακεδονία</b>	<b>1.312.188</b>	<b>112</b>	<b>52</b>	<b>39</b>	<b>21</b>	<b>599.222</b>	<b>66.022</b>	<b>15.980</b>	<b>417.317</b>	<b>16.919</b>	<b>74.282</b>
Γρεβενών	13.385	—	—	—	—	1.687	402	37	—	—	1.218
Δράμας	12.091	—	—	—	—	796	226	201	101	4	222
Ημαθίας	249.421	—	—	—	—	239.371	19.258	6.769	198.120	946	10.472
Θεσσαλονίκης	46.348	—	—	—	—	2.888	828	572	651	135	578
Καβάλας	142.467	3	3	—	—	2.507	352	418	771	235	641
Καστοριάς	17.464	—	—	—	—	12.875	12.407	379	3	—	25
Κιλίκης	11.408	—	—	—	—	2.347	175	62	621	57	1.353
Κοζάνης	25.590	—	—	—	—	17.839	7.887	555	8.782	123	254
Πέλλης	314.508	—	—	—	—	281.664	18.257	3.587	196.696	6.563	53.054
Πιερίας	67.798	—	—	—	—	11.798	1.535	623	4.140	1.396	3.669
Σερρών	86.719	—	—	—	—	4.419	746	657	639	44	2.330
Φλωρίνης	17.361	—	—	—	—	11.405	3.425	1.381	6.173	244	26
Χαλκιδικής	307.628	109	49	39	21	9.626	524	739	620	7.172	440
<b>Θράκη</b>	<b>83.348</b>	<b>—</b>	<b>—</b>	<b>—</b>	<b>—</b>	<b>4.776</b>	<b>378</b>	<b>260</b>	<b>194</b>	<b>64</b>	<b>3.704</b>
Έβρου	56.326	—	—	—	—	508	196	86	51	36	67
Ξάνθης	10.476	—	—	—	—	353	14	34	58	8	139
Ροδόπης	16.546	—	—	—	—	3.915	168	140	85	20	3.498
<b>Νήσοι Αιγαίου</b>	<b>871.804</b>	<b>21.581</b>	<b>9.873</b>	<b>4.058</b>	<b>7.566</b>	<b>5.469</b>	<b>979</b>	<b>1.564</b>	<b>1.199</b>	<b>802</b>	<b>303</b>
Δωδεκανήσου	184.243	9.014	4.394	1.186	3.428	1.875	33	191	963	370	1
Κυκλάδων	33.304	2.858	834	1.592	370	655	14	142	86	320	4
Λέσβου	482.934	1.123	940	150	33	2.356	730	1.160	89	21	238
Σάμου	105.344	1.346	1.139	120	82	429	202	71	45	83	—
Χίου	65.979	7.240	2.566	1.010	3.653	154	—	—	16	8	60
<b>Κρήτη</b>	<b>1.902.538</b>	<b>57.373</b>	<b>46.166</b>	<b>2.679</b>	<b>6.660</b>	<b>7.158</b>	<b>2.915</b>	<b>2.733</b>	<b>152</b>	<b>519</b>	<b>604</b>
Ηρακλείου	842.780	5.906	4.111	1.028	665	4.871	1.996	2.347	32	293	32
Λασιθίου	303.794	1.020	586	245	180	920	647	175	21	51	8
Ρεθύμνης	286.198	3.803	2.299	403	311	852	123	67	16	88	545
Χανίων	469.766	46.644	39.170	1.003	5.504	515	149	144	83	87	19

(1) Στα σύνολα περιλαμβάνονται και τα εξής είδη:

- α) **Εσπεριδοειδή:** νεραντζιές, κιτριές, περγαμοτιές και φράπες.
- β) **Οπωροφόρα δένδρα:** βυσσινιές, κυδωνιές, κορομηλιές και συκιές νωπών σύκων.
- γ) **Δένδρα για ξηρούς και αποξηραίνόμενους καρπούς:** φιστικιές, καστανιές και χαρουπιές.
- δ) **Λοπά δένδρα:** ακτινίδια, αβοκάντο, μαστιχοδένδρα, ροδιές, μουσμουλιές και μπανανιές.

## 5. Tree crops

Table 5a. Areas of compact plantations, by geographic region and department: 2004

Areas in stremmas

Δένδρα για ξηρούς και αποξηραίνόμενους καρπούς—Nuts and dried fruit trees						Λοιπά δένδρα—Other trees		Geographic region and department
Σύνολο (1) Total	Συκιές (Ξεφρών σύκων) Fig trees (for dry figs)	Δαμασκηνιές (Ξεφρών δαμάσκημων) Plum trees (for dry plums)	Αμυγδαλιές Almond trees	Καρυδιές Walnut trees	Λεπτοκαρυές (Φουντουκιές) Hazelnut trees	Σύνολο (1) Total	Ελιές Olive trees	
<b>523.972</b>	<b>62.371</b>	<b>3.134</b>	<b>181.330</b>	<b>86.515</b>	<b>7.998</b>	<b>8.171.287</b>	<b>7.941.599</b>	<b>Greece, total</b>
<b>20.271</b>	—	—	<b>1.627</b>	<b>3</b>	—	<b>222.789</b>	<b>222.733</b>	<b>Attiki</b>
<b>79.945</b>	<b>13.049</b>	<b>123</b>	<b>22.855</b>	<b>12.791</b>	<b>142</b>	<b>1.193.727</b>	<b>1.186.555</b>	<b>Rest of Central Greece and Evia</b>
6.988	—	—	3.685	2.757	30	221.415	219.980	Etolia and Akarnania
5.162	—	—	2.543	378	—	190.971	190.451	Viotia
26.079	13.049	123	3.077	2.341	16	290.689	290.365	Evia
4.902	—	—	16	2.585	—	3.329	3.329	Evritania
29.739	—	—	7.895	3.517	93	413.613	408.733	Fthiotida
7.075	—	—	5.639	1.213	3	73.710	73.697	Fokida
<b>110.818</b>	<b>47.347</b>	<b>32</b>	<b>13.252</b>	<b>27.751</b>	<b>45</b>	<b>2.401.760</b>	<b>2.392.028</b>	<b>Peloponnissos</b>
2.129	—	—	1.067	629	—	275.079	274.506	Argolida
33.922	1.090	—	3.726	11.214	40	160.121	159.366	Arkadia
8.116	—	15	2.750	5.294	—	99.214	97.259	Achaia
2.510	—	15	1.066	1.334	—	294.886	291.350	Ilia
7.259	—	—	3.540	3.385	—	193.363	192.211	Korinthia
26.690	17.933	—	745	4.755	5	633.841	633.826	Lakonia
30.192	28.324	2	358	1.140	—	745.256	743.510	Messinia
<b>3.216</b>	<b>4</b>	<b>47</b>	<b>2.652</b>	<b>328</b>	<b>6</b>	<b>440.419</b>	<b>436.752</b>	<b>Ionian Islands</b>
65	—	—	45	16	—	81.320	81.305	Zakynthos
2.109	—	—	1.695	235	6	229.188	226.672	Kerkyra
654	4	—	574	75	—	48.191	47.079	Kefallinia
388	—	47	338	2	—	81.720	81.696	Lefkada
<b>16.142</b>	<b>3</b>	—	<b>1.877</b>	<b>7.619</b>	<b>2.038</b>	<b>236.143</b>	<b>230.317</b>	<b>Ipiros</b>
10.879	3	—	180	4.719	1.789	58.447	54.199	Arta
1.587	—	—	991	534	11	76.788	75.485	Thesprotia
2.884	—	—	270	2.138	110	837	813	Ioannina
792	—	—	436	228	128	100.071	99.820	Preveza
<b>122.649</b>	<b>349</b>	<b>2.550</b>	<b>70.676</b>	<b>15.381</b>	<b>669</b>	<b>373.193</b>	<b>331.520</b>	<b>Thessalia</b>
5.238	—	—	713	3.654	21	2.585	767	Karditsa
64.777	349	—	37.367	5.251	583	109.549	77.940	Larissa
45.647	—	2.550	32.161	896	2	239.545	238.588	Magnissia
6.987	—	—	435	5.580	63	21.514	14.225	Trikala
<b>88.904</b>	<b>2</b>	<b>241</b>	<b>52.963</b>	<b>16.794</b>	<b>4.841</b>	<b>623.950</b>	<b>522.891</b>	<b>Makedonia</b>
2.836	—	5	388	2.406	21	8.862	—	Grevena
2.098	—	—	696	1.169	218	9.197	6.219	Drama
2.182	—	130	1.007	539	31	7.868	1.736	Imathia
5.780	—	22	4.314	1.023	88	37.680	34.330	Thessaloniki
15.919	—	—	14.614	810	446	124.038	115.541	Kavala
1.984	—	—	110	1.618	58	2.605	—	Kastoria
6.938	—	30	3.419	622	75	2.123	1.504	Kilkis
5.890	2	40	2.587	2.666	224	1.861	1.542	Kozani
1.750	—	—	285	709	50	31.094	6.415	Pella
8.210	—	—	782	2.075	3.142	47.790	30.547	Pieria
23.075	—	10	21.818	878	282	59.225	48.664	Serres
4.203	—	4	1.085	1.208	61	1.753	—	Florina
8.039	—	—	1.858	1.071	145	289.854	276.393	Chalkidiki
<b>6.387</b>	—	—	<b>2.762</b>	<b>2.750</b>	<b>254</b>	<b>72.185</b>	<b>37.078</b>	<b>Thraki</b>
3.839	—	—	1.085	2.240	9	51.979	25.492	Evros
734	—	—	127	286	207	9.389	5.382	Xanthi
1.814	—	—	1.550	224	38	10.817	6.204	Rodopi
<b>18.735</b>	<b>1.617</b>	<b>121</b>	<b>5.397</b>	<b>2.770</b>	<b>3</b>	<b>826.019</b>	<b>806.450</b>	<b>Aegean Islands</b>
613	220	10	314	45	—	172.741	172.671	Dodekanissos
998	44	20	492	5	2	28.793	28.776	Kyklades
11.368	901	91	2.037	74	—	468.087	468.041	Lesvos
3.782	2	—	1.031	2.646	1	99.787	99.665	Samos
1.974	450	—	1.523	—	—	56.611	37.297	Chios
<b>56.905</b>	—	<b>20</b>	<b>7.269</b>	<b>328</b>	—	<b>1.781.102</b>	<b>1.775.275</b>	<b>Kriti</b>
3.108	—	—	173	61	—	828.895	827.459	Iraklio
19.252	—	—	6.292	50	—	282.602	281.991	Lassithi
26.709	—	10	89	203	—	254.834	253.941	Rethymno
7.836	—	10	715	14	—	414.771	411.884	Chania

(1) Total also includes:

- a) **Citrus trees:** bitter orange, citron, bergamot and pomelo trees.
- b) **Fruit trees:** sour cherry, quince, prunellas and fig trees for fresh figs.
- c) **Nuts and dried fruit trees:** pistachio, chestnut and carob trees.
- d) **Other trees:** chinese gooseberries, avocado, mastic, pomegranate, medlar and banana trees.

**Πίνακας 56. Αριθμός δένδρων και δενδροκομική παραγωγή των κυριότερων δενδρωδών καλλιιεργειών, κατά γεωγραφικό διαμέρισμα και νομό: 2004**

Παραγωγή σε τόνους

Γεωγραφικό διαμέρισμα και νομός	Πορτοκαλιές Orange trees			Λεμονιές Lemon trees		
	3	4	5	3	4	5
<b>Σύνολο Ελλάδος</b>	<b>18.397.228</b>	<b>17.437.322</b>	<b>698.294</b>	<b>4.632.314</b>	<b>3.561.221</b>	<b>68.058</b>
<b>Αττική</b>	<b>57.875</b>	<b>40.370</b>	<b>2.072</b>	<b>209.640</b>	<b>177.410</b>	<b>10.715</b>
<b>Λοιπή Στερεά Ελλάς και Εύβοια</b>	<b>991.124</b>	<b>884.511</b>	<b>27.419</b>	<b>273.692</b>	<b>180.847</b>	<b>2.178</b>
Αιτωλίας και Ακαρνανίας	827.240	779.330	25.548	150.993	112.297	1.214
Βοιωτίας	570	390	6	4.395	3.320	49
Ευβοίας	135.269	91.171	1.316	70.155	34.400	681
Ευρυτανίας	60	—	2	100	—	3
Φθιώτιδος	7.938	220	141	8.635	560	125
Φωκίδος	20.047	13.400	406	39.414	30.270	106
<b>Πελοπόννησος</b>	<b>10.892.224</b>	<b>10.552.214</b>	<b>439.132</b>	<b>3.149.134</b>	<b>2.695.622</b>	<b>29.699</b>
Αργολίδος	4.887.105	4.879.605	209.652	71.546	64.635	432
Αρκαδίας	51.874	42.350	1.937	27.095	20.820	604
Αχαΐας	262.294	170.326	1.439	1.241.720	1.064.094	1.453
Ηλείας	1.370.000	1.261.010	61.593	389.640	327.403	16.439
Κορινθίας	593.292	561.055	11.279	1.153.544	1.083.084	6.344
Λακωνίας	3.462.330	3.415.255	126.740	127.854	45.160	2.377
Μεσσηνίας	265.329	222.613	26.492	137.735	90.426	2.051
<b>Ιόνιοι Νήσοι</b>	<b>281.084</b>	<b>192.972</b>	<b>8.246</b>	<b>231.116</b>	<b>143.464</b>	<b>5.873</b>
Ζακύνθου	26.766	16.580	929	51.378	35.810	2.660
Κερκύρας	209.299	149.575	6.285	98.107	53.320	2.334
Κεφαλληνίας	28.409	15.897	603	36.996	18.644	643
Λευκάδος	16.610	10.920	429	44.635	35.690	235
<b>Ήπειρος</b>	<b>3.182.782</b>	<b>3.159.706</b>	<b>77.802</b>	<b>137.205</b>	<b>109.666</b>	<b>3.056</b>
Άρτης	2.880.529	2.871.405	63.115	28.563	14.590	1.250
Θεσπρωτίας	169.436	161.557	11.032	14.481	9.132	423
Ιωαννίνων	703	320	16	77	—	1
Πρεβέζης	132.114	126.424	3.638	94.084	85.944	1.381
<b>Θεσσαλία</b>	<b>17.973</b>	<b>11.490</b>	<b>626</b>	<b>8.285</b>	<b>2.805</b>	<b>91</b>
Καρδίτσας	100	—	5	20	—	—
Λαρίσης	30	—	1	180	60	4
Μαγνησίας	17.840	11.490	620	8.060	2.720	88
Τρικάλων	3	—	—	25	25	—
<b>Μακεδονία</b>	<b>3.270</b>	<b>1.400</b>	<b>45</b>	<b>3.236</b>	<b>1.320</b>	<b>38</b>
Γρεβενών	—	—	—	—	—	—
Δράμας	—	—	—	—	—	—
Ημαθίας	—	—	—	—	—	—
Θεσσαλονίκης	—	—	—	—	—	—
Καβάλας	100	100	4	25	—	—
Καστοριάς	—	—	—	—	—	—
Κιλίκης	—	—	—	—	—	—
Κοζάνης	—	—	—	10	—	—
Πέλλης	—	—	—	—	—	—
Πιερίας	60	—	2	86	—	3
Σερρών	—	—	—	—	—	—
Φλωρίνης	—	—	—	—	—	—
Χαλκιδικής	3.110	1.300	39	3.115	1.320	34
<b>Θράκη</b>	<b>—</b>	<b>—</b>	<b>—</b>	<b>8</b>	<b>—</b>	<b>—</b>
Έβρου	—	—	—	—	—	—
Ξάνθης	—	—	—	—	—	—
Ροδόπης	—	—	—	8	—	—
<b>Νήσοι Αιγαίου</b>	<b>492.096</b>	<b>373.509</b>	<b>9.515</b>	<b>299.127</b>	<b>157.091</b>	<b>6.611</b>
Δωδεκανήσου	149.403	122.912	3.948	78.365	40.934	1.531
Κυκλάδων	50.544	27.138	1.586	101.334	54.952	3.863
Λέσβου	64.168	25.460	299	19.231	3.095	126
Σάμου	51.353	34.864	1.467	17.409	3.395	325
Χίου	176.628	163.135	2.213	82.788	54.715	766
<b>Κρήτη</b>	<b>2.478.800</b>	<b>2.221.150</b>	<b>133.438</b>	<b>320.871</b>	<b>92.996</b>	<b>9.798</b>
Ηρακλείου	230.565	168.693	10.499	101.491	30.096	4.468
Λασιθίου	138.066	62.861	1.771	78.538	7.647	1.190
Ρεθύμνης	166.344	107.821	2.734	44.126	14.411	797
Χανίων	1.943.825	1.881.775	118.435	96.716	40.842	3.343

3=συνολικός αριθμός δένδρων.  
4=δένδρα κανονικών δενδρώνων.  
5=παραγωγή όλων των δένδρων.



**Table 5b. Number of trees and tree production for principal tree cultivations, by geographic region and department: 2004**

*Production in tons*

Μανταρινιές Mandarin trees			Μηλιές Apple trees			Geographic region and department
3	4	5	3	4	5	
<b>3.559.072</b>	<b>3.195.353</b>	<b>91.367</b>	<b>6.406.659</b>	<b>5.785.355</b>	<b>274.704</b>	<b>Greece, total</b>
<b>75.002</b>	<b>65.370</b>	<b>2.510</b>	<b>2.970</b>	<b>260</b>	<b>52</b>	<b>Attiki</b>
<b>180.783</b>	<b>145.098</b>	<b>2.719</b>	<b>155.972</b>	<b>58.060</b>	<b>1.986</b>	<b>Rest of Central Greece and Evia</b>
146.208	128.473	2.277	34.129	3.894	461	Etolia and Akarnania
410	195	3	682	390	18	Viotia
22.913	9.680	197	30.007	16.195	387	Evia
—	—	—	25.630	4.753	300	Evritania
2.612	30	32	43.476	24.828	607	Fthiotida
8.640	6.720	210	22.048	8.000	213	Fokida
<b>1.691.741</b>	<b>1.601.256</b>	<b>29.874</b>	<b>421.046</b>	<b>324.606</b>	<b>16.859</b>	<b>Peloponnissos</b>
1.096.915	1.090.695	11.391	1.380	890	23	Argolida
46.705	44.510	2.227	211.090	194.439	12.222	Arkadia
48.333	23.430	275	60.671	39.432	1.211	Achaia
207.121	182.565	8.206	20.003	1.700	485	Ilia
105.262	98.119	1.676	91.378	78.495	2.150	Korinthia
144.150	130.587	5.056	13.999	4.400	260	Lakonia
43.255	31.350	1.042	22.525	5.250	508	Messinia
<b>37.395</b>	<b>13.947</b>	<b>634</b>	<b>74.555</b>	<b>14.343</b>	<b>1.398</b>	<b>Ionian Islands</b>
2.624	828	65	2.197	130	47	Zakynthos
22.985	8.302	392	61.948	12.908	1.234	Kerkyra
8.882	3.537	144	5.073	740	79	Kefallinia
2.904	1.280	33	5.337	565	37	Lefkada
<b>659.772</b>	<b>640.795</b>	<b>37.925</b>	<b>80.146</b>	<b>37.465</b>	<b>1.083</b>	<b>Ipiros</b>
241.779	229.320	11.968	47.777	28.200	547	Arta
369.608	366.500	24.776	4.836	2.142	135	Thesprotia
20	—	1	24.515	6.403	322	Ioannina
48.365	44.975	1.180	3.018	720	79	Preveza
<b>10.395</b>	<b>9.520</b>	<b>625</b>	<b>1.790.125</b>	<b>1.708.042</b>	<b>69.955</b>	<b>Thessalia</b>
—	—	—	38.593	16.845	311	Karditsa
20	—	—	1.185.197	1.152.707	49.791	Larissa
10.375	9.520	624	477.574	473.679	16.788	Magnissia
—	—	—	88.761	64.811	3.066	Trikala
<b>773</b>	<b>430</b>	<b>16</b>	<b>3.606.728</b>	<b>3.542.025</b>	<b>179.311</b>	<b>Makedonia</b>
—	—	—	29.678	20.573	219	Grevena
—	—	—	9.537	9.427	627	Drama
—	—	—	1.154.510	1.153.780	53.397	Imathia
—	—	—	30.730	27.530	1.884	Thessaloniki
—	—	—	11.899	8.640	542	Kavala
—	—	—	620.588	617.225	39.891	Kastoria
—	—	—	9.049	3.570	113	Kilkis
—	—	—	517.555	501.584	17.749	Kozani
—	—	—	865.885	863.795	52.279	Pella
33	—	1	90.856	84.958	3.436	Pieria
—	—	—	17.230	15.635	310	Serres
—	—	—	228.781	223.613	8.297	Florina
740	430	14	20.430	11.695	565	Chalkidiki
—	—	—	<b>26.505</b>	<b>10.142</b>	<b>547</b>	<b>Thraki</b>
—	—	—	13.759	5.800	216	Evros
—	—	—	3.012	372	24	Xanthi
—	—	—	9.734	3.970	307	Rodopi
<b>483.024</b>	<b>412.906</b>	<b>7.542</b>	<b>88.543</b>	<b>25.273</b>	<b>1.008</b>	<b>Aegean Islands</b>
125.108	102.750	2.378	3.245	1.320	21	Dodekanisoss
23.170	12.555	687	7.532	445	98	Kyklades
10.072	925	79	44.783	17.698	373	Lesvos
9.243	1.925	163	26.658	5.810	485	Samos
315.431	294.751	4.235	6.325	—	31	Chios
<b>420.187</b>	<b>306.031</b>	<b>9.522</b>	<b>160.069</b>	<b>65.139</b>	<b>2.505</b>	<b>Kriti</b>
65.686	28.000	2.178	53.615	47.300	1.361	Iraklio
47.266	8.260	736	76.783	11.278	742	Lassithi
22.832	11.531	276	13.190	2.839	159	Rethymno
284.403	258.240	6.332	16.481	3.722	243	Chania

3=total number of trees.  
4=trees in compact plantations.  
5=production of all trees.

Πίνακας 56. Συνέχεια

Παραγωγή σε τόνους

Γεωγραφικό διαμέρισμα και νομός	Αχλαδιές Pear trees			Ροδακινιές Peach trees		
	3	4	5	3	4	5
<b>Σύνολο Ελλάδος</b>	<b>4.757.840</b>	<b>2.537.286</b>	<b>76.238</b>	<b>18.244.306</b>	<b>18.006.098</b>	<b>875.544</b>
<b>Αττική</b>	<b>23.549</b>	<b>5.320</b>	<b>420</b>	<b>8.251</b>	<b>3.910</b>	<b>192</b>
<b>Λοιπή Στερεά Ελλάς και Εύβοια</b>	<b>241.789</b>	<b>39.993</b>	<b>2.869</b>	<b>69.607</b>	<b>34.168</b>	<b>1.735</b>
Αιτωλίας και Ακαρνανίας	102.489	14.287	1.402	17.066	4.795	376
Βοιωτίας	4.393	1.380	41	615	350	4
Ευβοίας	79.847	11.633	848	27.260	12.436	485
Ευρυτανίας	7.569	86	93	3.629	200	43
Φθιώτιδος	28.387	11.107	417	20.205	16.387	816
Φωκίδος	19.104	1.500	68	832	—	10
<b>Πελοπόννησος</b>	<b>631.044</b>	<b>159.610</b>	<b>12.289</b>	<b>100.474</b>	<b>68.819</b>	<b>3.198</b>
Αργολίδος	32.665	17.410	959	19.334	18.460	762
Αρκαδίας	129.450	49.598	3.814	4.691	3.360	90
Αχαΐας	77.367	14.815	1.148	21.800	15.295	597
Ηλείας	118.637	7.727	2.096	33.814	21.655	1.080
Κορινθίας	72.472	64.615	2.555	7.475	6.910	401
Λακωνίας	71.420	940	633	4.925	200	49
Μεσσηνίας	129.033	4.505	1.084	8.435	2.939	219
<b>Ιόνιοι Νήσοι</b>	<b>133.498</b>	<b>8.466</b>	<b>1.659</b>	<b>27.296</b>	<b>4.425</b>	<b>378</b>
Ζακύνθου	14.427	80	329	2.770	130	45
Κερκύρας	63.953	5.936	1.034	21.906	4.045	299
Κεφαλληνίας	29.463	2.080	125	1.783	250	26
Λευκάδος	25.655	370	171	837	—	7
<b>Ήπειρος</b>	<b>87.358</b>	<b>12.015</b>	<b>1.629</b>	<b>26.307</b>	<b>14.350</b>	<b>502</b>
Άρτης	32.301	3.880	705	9.195	4.090	164
Θεσπρωτίας	12.354	1.795	182	4.245	2.320	102
Ιωαννίνων	19.378	525	242	11.003	7.090	187
Πρεβέζης	23.325	5.815	500	1.864	850	48
<b>Θεσσαλία</b>	<b>1.014.119</b>	<b>961.919</b>	<b>25.613</b>	<b>516.183</b>	<b>501.111</b>	<b>36.345</b>
Καρδίτσας	17.531	2.486	146	4.496	1.500	59
Λαρίσης	856.648	850.568	20.692	450.836	447.709	33.929
Μαγνησίας	110.940	101.580	4.081	37.425	33.375	1.610
Τρικάλων	29.000	7.285	694	23.426	18.527	747
<b>Μακεδονία</b>	<b>1.299.090</b>	<b>1.233.076</b>	<b>23.682</b>	<b>17.342.743</b>	<b>17.326.496</b>	<b>830.966</b>
Γρεβενών	6.555	907	48	206	—	3
Δράμας	9.720	8.935	288	3.535	3.500	81
Ημαθίας	659.343	659.253	11.796	8.110.880	8.110.180	435.343
Θεσσαλονίκης	27.996	17.256	200	21.694	20.376	1.251
Καβάλας	17.810	11.395	716	26.120	20.359	616
Καστοριάς	11.893	10.083	452	449	55	17
Κιλίκης	4.438	2.075	79	19.196	17.401	1.219
Κοζάνης	38.338	25.253	516	510.980	508.602	17.965
Πέλλης	280.304	279.384	6.280	7.940.030	7.939.830	342.976
Πιερίας	33.853	30.180	594	166.631	165.780	11.306
Σερρών	15.985	14.225	247	17.355	16.540	344
Φλώρινης	158.027	155.700	1.778	510.182	510.158	19.155
Χαλκιδικής	34.828	18.430	690	15.485	13.715	690
<b>Θράκη</b>	<b>43.055</b>	<b>8.217</b>	<b>597</b>	<b>13.324</b>	<b>5.453</b>	<b>240</b>
Έβρου	20.600	3.672	212	6.163	1.573	75
Ξάνθης	5.240	805	42	2.495	1.610	29
Ροδόπης	17.215	3.740	343	4.666	2.270	136
<b>Νήσοι Αιγαίου</b>	<b>543.091</b>	<b>41.700</b>	<b>2.284</b>	<b>101.204</b>	<b>41.688</b>	<b>1.289</b>
Δωδεκανήσου	34.365	5.070	231	43.352	35.743	774
Κυκλάδων	24.825	3.601	366	7.309	1.113	101
Λέσβου	433.519	31.119	1.310	30.761	1.324	240
Σάμου	39.020	1.910	303	16.744	2.808	146
Χίου	11.362	—	73	3.038	700	29
<b>Κρήτη</b>	<b>741.247</b>	<b>66.970</b>	<b>5.196</b>	<b>38.917</b>	<b>5.678</b>	<b>700</b>
Ηρακλείου	366.007	57.270	2.687	8.054	870	205
Λασιθίου	180.345	5.045	996	15.429	623	146
Ρεθύμνης	78.906	2.405	473	5.705	415	69
Χανίων	115.989	2.250	1.040	9.729	3.770	281

3=συνολικός αριθμός δένδρων.  
4=δένδρα κανονικών δενδρώνων.  
5=παραγωγή όλων των δένδρων.

Table 5b. Continued

Production in tons

Βερικοκιές Apricot trees			Κερασιές Cherry trees			Geographic region and department
3	4	5	3	4	5	
<b>2.355.246</b>	<b>2.061.102</b>	<b>89.538</b>	<b>2.395.259</b>	<b>2.052.717</b>	<b>46.714</b>	<b>Greece, total</b>
<b>11.572</b>	<b>3.245</b>	<b>241</b>	<b>4.134</b>	<b>2.575</b>	<b>82</b>	<b>Attiki</b>
<b>39.876</b>	<b>8.908</b>	<b>703</b>	<b>137.377</b>	<b>79.812</b>	<b>2.270</b>	<b>Rest of Central Greece and Evia</b>
10.921	2.990	342	17.627	820	274	Etolia and Akarnania
930	435	7	260	200	1	Viotia
20.705	3.120	229	43.639	25.230	527	Evia
115	—	1	10.484	600	111	Evritania
6.683	2.363	119	60.610	51.882	1.302	Fthiotida
522	—	6	4.757	1.080	55	Fokida
<b>1.358.080</b>	<b>1.291.705</b>	<b>64.530</b>	<b>202.890</b>	<b>117.486</b>	<b>4.108</b>	<b>Peloponnissos</b>
598.930	589.285	28.979	76	—	1	Argolida
17.836	15.700	265	73.865	49.510	1.782	Arkadia
17.462	9.225	417	79.180	51.485	1.332	Achaia
19.439	10.388	554	19.757	3.430	444	Ilia
677.467	652.502	33.386	12.610	9.995	345	Korinthia
4.588	690	90	6.431	490	97	Lakonia
22.358	13.915	839	10.971	2.576	107	Messinia
<b>22.849</b>	<b>2.948</b>	<b>336</b>	<b>12.634</b>	<b>1.730</b>	<b>191</b>	<b>Ionian Islands</b>
3.556	605	79	2.052	70	37	Zakynthos
13.533	2.018	190	7.922	645	121	Kerkyra
4.692	245	59	2.621	1.015	33	Kefallinia
1.068	80	8	39	—	—	Lefkada
<b>6.129</b>	<b>1.065</b>	<b>126</b>	<b>34.431</b>	<b>3.030</b>	<b>528</b>	<b>Ipiros</b>
3.244	480	56	11.340	1.000	150	Arta
817	55	20	1.975	400	26	Thesprotia
780	—	12	19.621	1.520	320	Ioannina
1.288	530	39	1.495	110	32	Preveza
<b>110.893</b>	<b>107.326</b>	<b>3.839</b>	<b>166.517</b>	<b>122.792</b>	<b>5.392</b>	<b>Thessalia</b>
1.565	40	28	15.677	4.397	99	Karditsa
90.784	90.592	3.549	91.681	81.061	3.866	Larissa
15.955	15.010	158	31.810	21.910	1.022	Magnissia
2.589	1.684	104	27.349	15.424	405	Trikala
<b>613.585</b>	<b>606.167</b>	<b>15.756</b>	<b>1.658.654</b>	<b>1.612.922</b>	<b>31.303</b>	<b>Makedonia</b>
320	—	4	27.853	23.433	500	Grevena
50	50	1	7.440	7.280	192	Drama
36.698	36.668	949	301.111	295.114	8.231	Imathia
4.895	3.990	165	15.458	14.465	486	Thessaloniki
7.225	6.240	162	20.848	18.844	409	Kavala
32	—	1	1.342	489	22	Kastoria
2.224	1.330	33	41.883	33.984	665	Kilkis
6.522	5.442	36	21.888	15.691	454	Kozani
265.410	265.130	6.170	1.053.557	1.044.227	16.253	Pella
50.767	49.917	1.472	89.769	87.174	2.770	Pieria
2.915	2.350	46	62.526	61.906	1.067	Serres
58.680	58.650	1	2.419	1.865	15	Florina
177.847	176.400	6.715	12.560	8.450	238	Chalkidiki
<b>9.377</b>	<b>1.456</b>	<b>127</b>	<b>106.138</b>	<b>96.580</b>	<b>1.932</b>	<b>Thraki</b>
5.476	1.016	63	5.204	1.348	78	Evros
465	240	5	7.902	4.032	38	Xanthi
3.436	200	59	93.032	91.200	1.816	Rodopi
<b>61.999</b>	<b>22.142</b>	<b>1.015</b>	<b>25.015</b>	<b>6.370</b>	<b>366</b>	<b>Aegean Islands</b>
21.692	14.355	481	156	10	1	Dodekanissos
13.351	4.640	198	2.046	50	23	Kyklades
11.661	620	170	11.419	4.910	280	Lesvos
10.913	2.267	132	4.850	—	42	Samos
4.382	260	33	6.544	1.400	20	Chios
<b>120.886</b>	<b>16.140</b>	<b>2.864</b>	<b>47.469</b>	<b>9.420</b>	<b>543</b>	<b>Kriti</b>
58.225	9.783	1.969	16.013	760	165	Iraklio
38.571	1.645	435	5.234	220	65	Lassithi
10.504	2.040	128	17.500	8.050	198	Rethymno
13.586	2.672	332	8.722	390	115	Chania

3=total number of trees.  
4=trees in compact plantations.  
5=production of all trees.

Πίνακας 56. Συνέχεια

Παραγωγή σε τόνους

Γεωγραφικό διαμέρισμα και νομός	Συκιές (νωπών σύκων) Fig trees (for fresh figs)			Συκιές (ξηρών σύκων) Fig trees (for dry figs)		
	3	4	5	3	4	5
<b>Σύνολο Ελλάδος</b> .....	<b>743.148</b>	<b>44.846</b>	<b>12.116</b>	<b>1.149.694</b>	<b>830.739</b>	<b>9.429</b>
<b>Αττική</b> .....	<b>37.267</b>	<b>8.625</b>	<b>1.418</b>	—	—	—
<b>Λοιπή Στερεά Ελλάς και Εύβοια</b> .....	<b>102.457</b>	<b>6.010</b>	<b>1.486</b>	<b>202.084</b>	<b>160.999</b>	<b>824</b>
Αιτωλίας και Ακαρνανίας .....	29.072	60	556	625	—	27
Βοιωτίας .....	1.575	30	7	30	—	—
Ευβοίας .....	45.922	5.390	527	200.858	160.999	791
Ευρυτανίας .....	5.844	—	89	—	—	—
Φθιώτιδος .....	9.385	530	219	210	—	4
Φωκίδος .....	10.659	—	88	361	—	3
<b>Πελοπόννησος</b> .....	<b>161.510</b>	<b>9.475</b>	<b>3.244</b>	<b>751.362</b>	<b>635.964</b>	<b>7.279</b>
Αργολίδος .....	4.840	100	187	—	—	—
Αρκαδίας .....	24.223	—	328	28.585	23.915	83
Αχαΐας .....	17.583	530	389	1.400	—	18
Ηλείας .....	39.236	—	1.012	3.025	—	50
Κορινθίας .....	2.965	30	46	120	—	2
Λακωνίας .....	30.562	3.630	427	205.595	172.960	1.914
Μεσσηνίας .....	42.101	5.185	856	512.637	439.089	5.213
<b>Ιόνιοι Νήσοι</b> .....	<b>78.634</b>	<b>1.490</b>	<b>1.315</b>	<b>1.930</b>	<b>60</b>	<b>48</b>
Ζακύνθου .....	5.829	580	145	1.515	—	44
Κερκύρας .....	55.551	150	1.013	—	—	—
Κεφαλληνίας .....	10.939	760	87	375	60	4
Λευκάδος .....	6.315	—	70	40	—	—
<b>Ήπειρος</b> .....	<b>32.421</b>	<b>110</b>	<b>552</b>	<b>1.251</b>	<b>30</b>	<b>29</b>
Άρτης .....	9.718	50	175	730	30	9
Θεσπρωτίας .....	4.691	30	63	150	—	2
Ιωαννίνων .....	13.052	30	187	96	—	1
Πρεβέζης .....	4.960	—	128	275	—	17
<b>Θεσσαλία</b> .....	<b>26.074</b>	<b>4.878</b>	<b>282</b>	<b>8.432</b>	<b>7.647</b>	<b>73</b>
Καρδίτσας .....	5.403	—	54	—	—	—
Λαρίσης .....	5.823	218	50	8.407	7.647	71
Μαγνησίας .....	8.300	4.660	57	—	—	3
Τρικάλων .....	6.548	—	121	25	—	—
<b>Μακεδονία</b> .....	<b>30.190</b>	<b>5.795</b>	<b>688</b>	<b>680</b>	<b>30</b>	<b>20</b>
Γρεβενών .....	190	—	3	—	—	—
Δράμας .....	535	400	5	—	—	—
Ημαθίας .....	380	380	9	—	—	—
Θεσσαλονίκης .....	4.575	750	103	160	—	2
Καβάλας .....	7.785	25	158	—	—	—
Καστοριάς .....	67	—	—	—	—	—
Κιλίκης .....	2.782	550	54	70	—	1
Κοζάνης .....	1.007	20	10	100	30	1
Πέλλης .....	5.612	2.680	122	—	—	—
Πιερίας .....	1.695	—	42	50	—	2
Σερρών .....	850	—	11	100	—	1
Φλωρίνης .....	5	—	—	—	—	—
Χαλκιδικής .....	4.707	990	172	200	—	14
<b>Θράκη</b> .....	<b>4.662</b>	<b>325</b>	<b>64</b>	<b>250</b>	—	<b>5</b>
Έβρου .....	1.612	300	16	250	—	5
Ξάνθης .....	1.230	—	11	—	—	—
Ροδόπης .....	1.820	25	37	—	—	—
<b>Νήσοι Αιγαίου</b> .....	<b>146.224</b>	<b>7.453</b>	<b>1.352</b>	<b>175.198</b>	<b>26.009</b>	<b>1.077</b>
Δωδεκανήσου .....	19.815	4.025	228	26.415	3.015	199
Κυκλάδων .....	40.080	650	416	35.355	480	480
Λέσβου .....	44.787	2.290	442	42.066	12.624	181
Σάμου .....	15.242	148	174	9.972	40	68
Χίου .....	26.300	340	93	61.390	9.850	149
<b>Κρήτη</b> .....	<b>123.709</b>	<b>685</b>	<b>1.714</b>	<b>8.507</b>	—	<b>74</b>
Ηρακλείου .....	40.117	120	823	1.215	—	19
Λασιθίου .....	15.280	110	167	2.675	—	29
Ρεθύμνης .....	34.319	155	351	1.860	—	8
Χανίων .....	33.993	300	373	2.757	—	18

3=συνολικός αριθμός δένδρων.  
4=δένδρα κανονικών δενδρώνων.  
5=παραγωγή όλων των δένδρων.

Table 5b. Continued

Production in tons

Αμυγδαλιές Almond trees			Καρυδιές Walnut trees			Geographic region and department
3	4	5	3	4	5	
<b>6.890.766</b>	<b>4.679.655</b>	<b>48.176</b>	<b>2.617.323</b>	<b>1.269.491</b>	<b>19.833</b>	<b>Greece, total</b>
<b>98.740</b>	<b>39.490</b>	<b>574</b>	<b>2.861</b>	<b>60</b>	<b>56</b>	<b>Attiki</b>
<b>784.090</b>	<b>369.538</b>	<b>4.577</b>	<b>437.867</b>	<b>169.042</b>	<b>2.935</b>	<b>Rest of Central Greece and Evia</b>
141.441	58.550	1.371	120.957	54.379	837	Etolia and Akarnania
51.380	39.196	110	6.288	4.512	20	Viotia
285.578	61.234	1.342	84.773	24.998	624	Evia
1.403	390	19	91.616	24.260	627	Evritania
153.056	130.518	1.246	90.898	48.278	617	Fthiotida
151.232	79.650	489	43.335	12.615	210	Fokida
<b>584.726</b>	<b>263.588</b>	<b>4.475</b>	<b>707.000</b>	<b>305.037</b>	<b>5.060</b>	<b>Peloponnissos</b>
45.285	28.890	288	16.920	9.645	150	Argolida
140.982	62.271	501	232.222	117.325	1.336	Arkadia
136.951	53.050	1.349	145.729	56.570	1.249	Achaia
74.037	19.490	925	78.915	19.964	998	Ilia
98.273	78.735	589	66.490	35.215	285	Korinthia
48.218	13.420	354	125.828	53.450	456	Lakonia
40.980	7.732	470	40.896	12.868	587	Messinia
<b>190.627</b>	<b>59.915</b>	<b>1.078</b>	<b>43.190</b>	<b>4.491</b>	<b>513</b>	<b>Ionian Islands</b>
11.659	770	85	7.405	393	46	Zakynthos
95.099	38.164	655	26.423	2.979	374	Kerkyra
44.704	12.446	235	6.272	1.099	60	Kefallinia
39.165	8.535	102	3.090	20	33	Lefkada
<b>90.294</b>	<b>32.613</b>	<b>883</b>	<b>233.193</b>	<b>84.818</b>	<b>1.629</b>	<b>Ipiros</b>
16.369	3.175	167	116.586	46.165	673	Arta
29.106	16.515	154	15.553	9.430	89	Thesprotia
19.964	5.678	233	88.602	25.283	640	Ioannina
24.855	7.245	330	12.452	3.940	226	Preveza
<b>2.296.999</b>	<b>2.163.800</b>	<b>15.717</b>	<b>396.553</b>	<b>254.029</b>	<b>2.514</b>	<b>Thessalia</b>
28.841	13.666	66	109.296	35.561	394	Karditsa
1.328.936	1.234.090	11.532	138.883	122.257	1.116	Larissa
922.485	904.820	3.973	17.774	12.249	277	Magnissia
16.737	11.224	144	130.600	83.962	726	Trikala
<b>1.578.247</b>	<b>1.483.058</b>	<b>15.222</b>	<b>455.849</b>	<b>323.639</b>	<b>4.132</b>	<b>Makedonia</b>
15.003	8.380	98	52.902	28.729	257	Grevena
17.967	17.377	113	20.163	15.943	196	Drama
32.669	31.820	393	11.103	9.418	118	Imathia
129.310	118.035	1.903	30.474	22.077	699	Thessaloniki
399.321	394.201	6.442	21.459	14.314	340	Kavala
2.993	1.470	24	39.185	23.410	292	Kastoria
105.229	99.945	869	14.100	10.125	202	Kilkis
135.511	90.572	569	66.605	40.855	400	Kozani
9.235	8.920	86	14.190	10.490	186	Pella
24.229	21.200	247	37.604	26.444	524	Pieria
610.322	608.740	4.076	20.685	16.440	272	Serres
43.035	42.305	50	99.054	93.179	273	Florina
53.423	40.093	353	28.325	12.215	375	Chalkidiki
<b>134.007</b>	<b>66.624</b>	<b>1.369</b>	<b>100.472</b>	<b>64.690</b>	<b>977</b>	<b>Thraki</b>
61.587	26.854	396	63.660	56.075	521	Evros
3.945	2.970	18	19.320	5.465	131	Xanthi
68.475	36.800	955	17.492	3.150	325	Rodopi
<b>617.577</b>	<b>130.354</b>	<b>2.222</b>	<b>114.492</b>	<b>56.950</b>	<b>582</b>	<b>Aegean Islands</b>
42.679	5.069	201	7.571	940	132	Dodekanisssos
67.303	12.103	577	2.689	100	60	Kyklades
328.925	62.842	868	29.857	1.720	248	Lesvos
43.065	15.000	166	69.255	54.190	98	Samos
135.605	35.340	410	5.120	—	44	Chios
<b>515.459</b>	<b>70.675</b>	<b>2.060</b>	<b>125.846</b>	<b>6.735</b>	<b>1.435</b>	<b>Kriti</b>
149.457	7.083	685	31.421	1.460	482	Iraklio
180.180	51.340	855	32.847	1.810	232	Lassithi
30.548	2.152	78	36.574	3.160	344	Rethymno
155.274	10.100	440	25.004	305	377	Chania

3=total number of trees.  
4=trees in compact plantations.  
5=production of all trees.

Πίνακας 56. Συνέχεια

## Παραγωγή σε τόνους

Γεωγραφικό διαμέρισμα και νομός	Καστανιές Chestnut trees			Λεπτοκαρυές (Φουντουκιές) Hazelnut trees		
	3	4	5	3	4	5
<b>Σύνολο Ελλάδος</b>	<b>1.575.396</b>	<b>986.130</b>	<b>18.677</b>	<b>358.005</b>	<b>306.385</b>	<b>2.532</b>
<b>Αττική</b>	<b>200</b>	—	—	—	—	—
<b>Λοιπή Στερεά Ελλάς και Εύβοια</b>	<b>196.316</b>	<b>104.167</b>	<b>1.990</b>	<b>3.450</b>	<b>2.525</b>	<b>35</b>
Αιτωλίας και Ακαρνανίας	21.449	7.588	371	680	600	13
Βοιωτίας	100	100	—	—	—	—
Ευβοίας	39.663	28.575	292	255	250	1
Ευρυτανίας	58.335	22.816	787	60	—	—
Φθιώτιδος	66.381	41.818	495	1.725	1.475	18
Φωκίδος	10.388	3.270	45	730	200	2
<b>Πελοπόννησος</b>	<b>284.838</b>	<b>219.210</b>	<b>2.945</b>	<b>3.383</b>	<b>2.300</b>	<b>16</b>
Αργολίδος	—	—	—	—	—	—
Αρκαδίας	222.971	183.845	2.543	2.790	2.250	9
Αχαΐας	1.545	800	37	—	—	—
Ηλείας	1.310	1.160	52	273	—	3
Κορινθίας	—	—	—	—	—	—
Λακωνίας	49.517	29.090	235	230	50	3
Μεσσηνίας	9.495	4.315	79	90	—	2
<b>Ιόνιοι Νήσοι</b>	<b>6.100</b>	<b>2.582</b>	<b>242</b>	<b>1.162</b>	<b>120</b>	<b>13</b>
Ζακύνθου	—	—	—	—	—	—
Κερκύρας	6.090	2.582	241	1.162	120	13
Κεφαλληνίας	10	—	—	—	—	—
Λευκάδος	—	—	—	—	—	—
<b>Ήπειρος</b>	<b>110.055</b>	<b>55.864</b>	<b>1.344</b>	<b>129.775</b>	<b>96.436</b>	<b>625</b>
Άρτης	91.060	53.370	1.178	97.100	88.525	501
Θεσπρωτίας	521	425	7	457	450	2
Ιωαννίνων	18.474	2.069	159	29.321	5.444	80
Πρεβέζης	—	—	—	2.897	2.017	42
<b>Θεσσαλία</b>	<b>338.586</b>	<b>277.554</b>	<b>4.591</b>	<b>36.748</b>	<b>34.348</b>	<b>178</b>
Καρδίτσας	16.564	9.157	145	1.200	1.070	3
Λαρίσης	201.669	157.749	3.493	30.758	30.238	165
Μαγνησίας	100.020	94.870	867	40	40	4
Τρικάλων	20.333	15.778	86	4.750	3.000	6
<b>Μακεδονία</b>	<b>394.423</b>	<b>140.171</b>	<b>5.408</b>	<b>171.596</b>	<b>162.346</b>	<b>1.590</b>
Γρεβενών	1.395	250	10	845	580	4
Δράμας	640	540	33	9.205	8.855	67
Ημαθίας	9.217	8.872	66	1.460	1.350	8
Θεσσαλονίκης	8.520	4.070	177	2.890	2.610	6
Καβάλας	1.160	365	42	15.708	14.728	107
Καστοριάς	6.503	3.177	188	2.203	1.608	13
Κιλίκης	190.574	33.060	2.986	2.625	2.565	15
Κοζάνης	44.959	2.915	268	9.710	8.100	626
Πέλλης	12.282	10.642	163	2.365	2.080	11
Πιερίας	59.399	32.446	1.174	105.495	103.405	606
Σερρών	590	290	7	11.420	10.670	63
Φλωρίνης	33.874	30.144	150	1.785	1.660	18
Χαλκιδικής	25.310	13.400	145	5.885	4.135	44
<b>Θράκη</b>	<b>15.510</b>	<b>15.495</b>	<b>12</b>	<b>9.346</b>	<b>8.200</b>	<b>43</b>
Έβρου	14.115	14.100	3	465	440	1
Ξάνθης	1.395	1.395	9	7.520	6.655	21
Ροδόπης	—	—	—	1.361	1.105	21
<b>Νήσοι Αιγαίου</b>	<b>138.385</b>	<b>124.115</b>	<b>594</b>	<b>156</b>	<b>110</b>	<b>1</b>
Δωδεκανήσου	—	—	—	—	—	—
Κυκλάδων	63	—	3	66	60	1
Λέσβου	128.817	122.515	536	40	—	—
Σάμου	8.705	1.600	44	50	50	—
Χίου	800	—	10	—	—	—
<b>Κρήτη</b>	<b>90.983</b>	<b>46.972</b>	<b>1.553</b>	<b>2.389</b>	—	<b>32</b>
Ηρακλείου	482	230	2	227	—	3
Λασιθίου	515	—	3	865	—	3
Ρεθύμνης	307	—	15	743	—	16
Χανίων	89.679	46.742	1.533	554	—	10

3=συνολικός αριθμός δένδρων.

4=δένδρα κανονικών δενδρώνων.

5=παραγωγή όλων των δένδρων (5α=βρώσιμων, 5β=για ελαιοποίηση).



Table 5b. Continued

Production in tons

Ελιές—Olive trees				Geographic region and department
3	4	5α—5a	5β—5b	
<b>155.983.589</b>	<b>136.694.137</b>	<b>256.566</b>	<b>1.947.454</b>	<b>Greece, total</b>
<b>3.264.456</b>	<b>2.565.462</b>	<b>124</b>	<b>15.515</b>	<b>Attiki</b>
<b>21.808.850</b>	<b>18.098.085</b>	<b>107.541</b>	<b>135.967</b>	<b>Rest of Central Greece and Evia</b>
5.650.772	3.773.955	38.618	39.658	Etolia and Akarnania
2.602.290	2.523.990	35	18.619	Viotia
4.921.061	3.537.310	5.666	25.303	Evia
82.075	56.451	337	338	Evritania
7.334.627	7.164.844	60.196	44.820	Fthiotida
1.218.025	1.041.535	2.689	7.230	Fokida
<b>46.773.457</b>	<b>39.316.595</b>	<b>24.135</b>	<b>704.457</b>	<b>Peloponnissos</b>
3.868.548	3.286.952	397	41.765	Argolida
2.780.067	2.322.736	951	15.616	Arkadia
3.097.782	1.672.783	724	41.961	Achaia
6.658.577	5.190.394	7.523	144.166	Ilia
3.656.350	3.015.450	18	42.039	Korinthia
12.066.377	10.671.876	6.308	67.290	Lakonia
14.645.756	13.156.404	8.213	351.620	Messinia
<b>7.773.823</b>	<b>6.863.408</b>	<b>485</b>	<b>182.185</b>	<b>Ionian Islands</b>
1.570.423	1.369.779	79	81.429	Zakynthos
4.102.865	3.851.209	291	88.944	Kerkyra
807.450	600.330	65	8.912	Kefallinia
1.293.085	1.042.090	49	2.900	Lefkada
<b>3.584.787</b>	<b>3.233.919</b>	<b>13.122</b>	<b>21.218</b>	<b>Ipiros</b>
1.167.385	1.088.779	9.938	1.177	Arta
1.037.154	860.368	1.489	10.440	Thesprotia
23.557	11.437	153	79	Ioannina
1.356.691	1.273.335	1.541	9.523	Preveza
<b>7.187.642</b>	<b>7.055.495</b>	<b>15.796</b>	<b>48.389</b>	<b>Thessalia</b>
46.965	16.137	23	36	Karditsa
1.886.387	1.829.848	11.174	13.189	Larissa
4.860.000	4.836.800	4.429	33.656	Magnissia
394.290	372.710	170	1.508	Trikala
<b>11.091.401</b>	<b>10.729.745</b>	<b>89.146</b>	<b>78.898</b>	<b>Makedonia</b>
—	—	—	—	Grevena
184.960	181.015	69	779	Drama
56.799	56.005	386	690	Imathia
795.073	761.151	2.712	7.732	Thessaloniki
2.119.721	2.093.845	6.766	22.191	Kavala
—	—	—	—	Kastoria
48.946	46.161	176	108	Kilkis
45.713	45.079	37	37	Kozani
193.866	191.476	491	452	Pella
804.332	778.342	1.693	5.356	Pieria
1.156.829	1.152.669	201	6.054	Serres
—	—	—	—	Florina
5.685.162	5.424.002	76.617	35.500	Chalkidiki
<b>668.185</b>	<b>625.535</b>	<b>1.292</b>	<b>7.412</b>	<b>Thraki</b>
415.788	394.178	626	4.911	Evros
121.577	117.967	185	368	Xanthi
130.820	113.390	480	2.133	Rodopi
<b>18.694.516</b>	<b>16.346.996</b>	<b>885</b>	<b>91.244</b>	<b>Aegean Islands</b>
4.615.499	3.896.926	317	18.191	Dodekanissos
870.190	509.469	174	10.804	Kyklades
10.234.041	9.872.001	176	44.543	Lesvos
1.743.342	1.511.660	184	12.909	Samos
1.231.444	556.940	33	4.797	Chios
<b>35.136.472</b>	<b>31.858.897</b>	<b>4.041</b>	<b>662.170</b>	<b>Kriti</b>
16.191.352	15.129.741	515	318.859	Iraklio
6.627.682	5.641.039	2.857	85.404	Lassithi
4.510.452	3.844.936	379	94.454	Rethymno
7.806.986	7.243.181	289	163.452	Chania

3=total number of trees.

4=trees in compact plantations.

5=production of all trees (5a=edible, 5b=for olive oil).

## 6. Ποτιστικές εκτάσεις—Irrigated areas

**Πίνακας 6α. Ποτιστικές εκτάσεις, κατά κατηγορίες καλλιεργειών, γεωγραφικό διαμέρισμα και νομό: 2004**  
**Table 6a. Irrigated areas, by category of crops, geographic region and department: 2004**

Εκτάσεις σε στρέμματα

Areas in stremmas

Γεωγραφικό διαμέρισμα και νομός	Σύνολο ποτιστικών καλλιεργειών Total irrigated crops	Καλλιέργειες—Crops				Γεωγραφικό διαμέρισμα και νομός
		Αροτραίες Crops on arable land	Κηπευτική γη (1) Garden area	Αμπέλια και σταφιδάμπελα Vines (grapes and raisins)	Δενδρώδεις Area under trees (in compact plantations)	
<b>Σύνολο Ελλάδος</b>	<b>14.895.595</b>	<b>9.590.468</b>	<b>1.128.919</b>	<b>433.688</b>	<b>3.742.520</b>	<b>Greece, total</b>
<b>Αττική</b>	<b>116.672</b>	<b>5.692</b>	<b>55.214</b>	<b>4.258</b>	<b>51.508</b>	<b>Attiki</b>
<b>Λοιπή Στερέα Ελλάς και Εύβοια</b>	<b>2.143.021</b>	<b>1.524.619</b>	<b>211.774</b>	<b>19.029</b>	<b>387.599</b>	<b>Rest of Central Greece and Evia</b>
Αιτωλίας και Ακαρνανίας	650.441	515.116	25.092	1.991	108.242	Etolia and Akarnania
Βοιωτίας	575.666	476.927	86.785	4.457	7.497	Viotia
Ευβοίας	179.101	71.366	49.858	8.016	49.861	Evia
Ευρυτανίας	20.510	14.632	2.111	294	3.473	Evritania
Φθιώτιδος	674.911	430.641	46.237	4.142	193.891	Fthiotida
Φωκίδος	42.392	15.937	1.691	129	24.635	Fokida
<b>Πελοπόννησος</b>	<b>2.068.791</b>	<b>721.020</b>	<b>243.558</b>	<b>145.828</b>	<b>958.385</b>	<b>Peloponnissos</b>
Αργολίδος	255.481	14.467	38.229	3.177	199.608	Argolida
Αρκαδίας	108.402	34.858	15.203	1.778	56.563	Arkadia
Αχαιίας	330.835	177.864	38.439	35.186	79.346	Achaia
Ηλείας	534.588	385.922	85.468	944	62.254	Ilia
Κορινθίας	267.169	17.250	19.487	99.045	131.387	Korinthia
Λακωνίας	360.327	24.949	17.840	3.387	314.151	Lakonia
Μεσσηνίας	211.989	65.710	28.892	2.311	115.076	Messinia
<b>Ιόνιοι Νήσοι</b>	<b>41.128</b>	<b>18.189</b>	<b>12.841</b>	<b>677</b>	<b>9.421</b>	<b>Ionian Islands</b>
Ζακύνθου	4.099	924	1.816	—	1.359	Zakynthos
Κερκύρας	23.261	12.387	7.034	105	3.735	Kerkyra
Κεφαλληνίας	7.062	2.523	2.603	211	1.725	Kefallinia
Λευκάδος	6.706	2.355	1.388	361	2.602	Lefkada
<b>Ήπειρος</b>	<b>510.322</b>	<b>369.085</b>	<b>28.777</b>	<b>1.217</b>	<b>111.243</b>	<b>Ipiros</b>
Άρτης	180.170	93.141	8.751	236	78.042	Arta
Θεσπρωτίας	75.295	56.764	3.250	95	15.186	Thesprotia
Ιωαννίνων	109.125	101.461	5.776	810	1.078	Ioannina
Πρεβέζης	145.732	117.719	11.000	76	16.937	Preveza
<b>Θεσσαλία</b>	<b>2.666.405</b>	<b>2.226.848</b>	<b>128.436</b>	<b>40.990</b>	<b>270.131</b>	<b>Thessalia</b>
Καρδίτσας	794.314	767.746	20.408	1.726	4.434	Karditsa
Λαρίσης	1.217.802	968.112	63.638	33.650	152.402	Larissa
Μαγνησίας	271.690	143.714	23.885	3.220	100.871	Magnissia
Τρικάλων	382.599	347.276	20.505	2.394	12.424	Trikala
<b>Μακεδονία</b>	<b>4.678.690</b>	<b>3.363.172</b>	<b>266.900</b>	<b>85.342</b>	<b>963.276</b>	<b>Makedonia</b>
Γρεβενών	45.137	41.684	2.926	78	449	Grevena
Δράμας	333.782	311.688	9.508	5.245	7.341	Drama
Ημαθίας	588.208	302.447	31.071	6.437	248.253	Imathia
Θεσσαλονίκης	610.704	518.983	52.934	11.424	27.363	Thessaloniki
Καβάλας	376.900	238.299	28.740	35.407	74.454	Kavaia
Καστοριάς	58.296	39.474	5.024	206	13.592	Kastoria
Κιλίκης	196.694	179.285	9.994	2.354	5.061	Kilkis
Κοζάνης	152.796	126.544	6.097	1.934	18.221	Kozani
Πέλλης	754.394	395.195	54.232	6.223	298.744	Pella
Πιερίας	278.380	204.159	19.337	1.894	52.990	Pieria
Σερρών	844.987	767.703	29.759	2.827	44.698	Serres
Φλωρίνης	214.793	197.863	3.242	170	13.518	Florina
Χαλκιδικής	223.619	39.848	14.036	11.143	158.592	Chalkidiki
<b>Θράκη</b>	<b>1.264.299</b>	<b>1.176.876</b>	<b>57.431</b>	<b>1.758</b>	<b>28.234</b>	<b>Thraki</b>
Έβρου	573.179	538.584	19.373	573	14.649	Evros
Ξάνθης	287.418	258.808	22.745	251	5.614	Xanthi
Ροδόπης	403.702	379.484	15.313	934	7.971	Rodopi
<b>Νήσοι Αιγαίου</b>	<b>192.332</b>	<b>79.543</b>	<b>43.397</b>	<b>4.887</b>	<b>64.505</b>	<b>Aegean Islands</b>
Δωδεκανήσου	47.632	18.373	11.292	1.508	16.459	Dodekanissos
Κυκλάδων	44.222	27.158	11.398	464	5.202	Kyklades
Λέσβου	69.430	25.646	13.190	1.543	29.051	Lesvos
Σάμου	17.976	6.029	4.322	1.092	6.533	Samos
Χίου	13.072	2.337	3.195	280	7.260	Chios
<b>Κρήτη</b>	<b>1.213.935</b>	<b>105.424</b>	<b>80.591</b>	<b>129.702</b>	<b>898.218</b>	<b>Kriti</b>
Ηρακλείου	593.612	44.816	33.692	116.704	398.400	Iraklio
Λασιθίου	264.700	27.581	20.146	6.849	210.124	Lassithi
Ρεθύμνης	96.159	13.232	10.194	1.379	71.354	Rethymmo
Χανίων	259.464	19.795	16.559	4.770	218.340	Chania

(1) Αναφέρεται μόνο στην κηπευτική γη και όχι στις εκτάσεις των διάφορων λαχανοκομικών ειδών.

(1) Referring only to garden areas and not to the areas grown with various vegetables.

## 7. Δευτερογενή γεωργικά προϊόντα—Selected agricultural by-products

Πίνακας 7α. Παραγωγή μερικών δευτερογενών προϊόντων, κατά γεωγραφικό διαμέρισμα και νομό: 2004

Table 7a. Production of other by-products, by geographic region and department: 2004

Σε τόνους

In tons

Γεωγραφικό διαμέρισμα και νομός Geographic region and department	Ελαιόλαδο (1) Olive oil	Γλεύκος (Μούστος) Must	Γεωγραφικό διαμέρισμα και νομός Geographic region and department	Ελαιόλαδο (1) Olive oil	Γλεύκος (Μούστος) Must
<b>Σύνολο Ελλάδος—Greece, total</b>	<b>325.480</b>	<b>448.361</b>	<b>Θεσσαλία—Thessalia . . . . .</b>	<b>2.582</b>	<b>55.593</b>
<b>Αττική—Attiki . . . . .</b>	<b>2.286</b>	<b>36.775</b>	Καρδίτσας—Karditsa . . . . .	—	1.406
<b>Λοιπή Στερεά Ελλάς και Εύβοια— Rest of Central Greece and Evia</b>	<b>24.311</b>	<b>70.281</b>	Λαρίσης—Larissa . . . . .	948	45.427
Αιτωλίας και Ακαρνανίας—Eto- lia and Akarnania . . . . .	5.579	2.993	Μαγνησίας—Magnissia . . . . .	1.615	6.918
Βοιωτίας—Viotia . . . . .	2.795	20.281	Τρικάλων—Trikala . . . . .	19	1.842
Ευβοίας—Evia . . . . .	3.899	40.673	<b>Μακεδονία—Makedonia . . . . .</b>	<b>9.094</b>	<b>31.777</b>
Ευρυτανίας—Evrítania . . . . .	68	437	Γρεβενών—Grevena . . . . .	—	303
Φθιώτιδος—Fthiotida . . . . .	10.168	4.496	Δράμας—Drama . . . . .	30	3.146
Φωκίδος—Fokida . . . . .	1.802	1.401	Ημαθίας—Imathia . . . . .	—	2.805
<b>Πελοπόννησος—Peloponnissos</b>	<b>99.428</b>	<b>154.248</b>	Θεσσαλονίκης—Thessaloniki . . . . .	193	8.964
Αργολίδος—Argolida . . . . .	5.736	6.931	Καβάλας—Kavala . . . . .	2.103	720
Αρκαδίας—Arkadia . . . . .	2.950	7.227	Καστορίας—Kastoria . . . . .	—	519
Αχαΐας—Achaia . . . . .	14.608	53.698	Κιλκίς—Kilkis . . . . .	—	1.408
Ηλείας—Ilia . . . . .	14.692	21.633	Κοζάνης—Kozani . . . . .	—	2.165
Κορινθίας—Korinthia . . . . .	8.757	48.194	Πέλλης—Pella . . . . .	—	303
Λακωνίας—Lakonia . . . . .	19.096	3.788	Πιερίας—Pieria . . . . .	678	435
Μεσσηνίας—Messinia . . . . .	33.589	12.777	Σερρών—Serres . . . . .	632	1.431
<b>Ιόνιοι Νήσοι—Ionian Islands . . . . .</b>	<b>15.218</b>	<b>18.106</b>	Φλωρίνης—Florina . . . . .	—	2.313
Ζακύνθου—Zakynthos . . . . .	6.812	7.561	Χαλκιδικής—Chalkidiki . . . . .	5.458	7.265
Κερκύρας—Kerkyra . . . . .	6.264	5.897	<b>Θράκη—Thraki . . . . .</b>	<b>738</b>	<b>1.587</b>
Κεφαλληνίας—Kefallinia . . . . .	1.383	3.688	Έβρου—Evros . . . . .	601	1.300
Λευκάδος—Lefkada . . . . .	759	960	Ξάνθης—Xanthi . . . . .	137	163
<b>Ήπειρος—Ipiros . . . . .</b>	<b>7.476</b>	<b>3.274</b>	Ροδόπης—Rodopi . . . . .	—	124
Αρτης—Arta . . . . .	379	115	<b>Νήσοι Αιγαίου—Aegean Islands</b>	<b>11.791</b>	<b>21.484</b>
Θεσπρωτίας—Thesprotia . . . . .	1.527	44	Δωδεκανήσου—Dodekanissos . . . . .	2.100	4.830
Ιωαννίνων—Ioannina . . . . .	—	2.986	Κυκλάδων—Kykklades . . . . .	1.991	7.287
Πρεβέζης—Preveza . . . . .	5.570	129	Λέσβου—Lesvos . . . . .	5.987	2.530
			Σάμου—Samos . . . . .	1.260	6.739
			Χίου—Chios . . . . .	453	98
			<b>Κρήτη—Kriti . . . . .</b>	<b>152.556</b>	<b>55.236</b>
			Ηρακλείου—Iraklio . . . . .	68.520	38.906
			Λασιθίου—Lassithi . . . . .	13.931	4.409
			Ρεθύμνης—Rethymno . . . . .	41.146	3.389
			Χανίων—Chania . . . . .	28.959	8.532

(1) Παραγωγή του ελαιοκομικού έτους 2003/2004.

(1) Production of the 2003/2004 crop year.

## 8. Γεωργικά μηχανήματα—Agricultural machinery

Πίνακας 8α. Αριθμός γεωργικών μηχανημάτων σε λειτουργία, κατά γεωγραφικό διαμέρισμα και νομό: 2004

Table 8a. Number of operating agricultural machinery, by geographic region and department: 2004

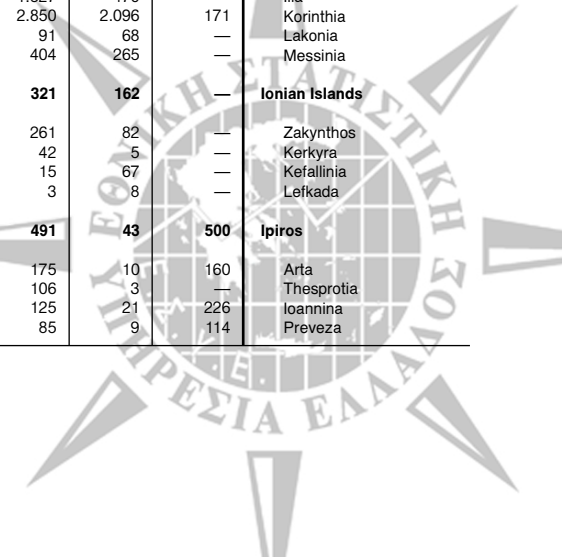
Γεωγραφικό διαμέρισμα και νομός	Γεωργικοί ελκυστήρες Agricultural tractors		Θεριζοαλωνιστικές μηχανές (Κομπίνες) Threshers - harvesters	Απλές θεριστικές μηχανές Harvesters	Αλωνιστικές μηχανές κάθε τύπου Threshers, all types	Απλές χορτοσυλλεκτικές μηχανές Simple mowers	Βαμβακοσυλλεκτικές μηχανές Pick-up threshers for cotton	Τευτλοεξαγωγείς Beet harvesters	Κλαδειτικά μηχανήματα (Βενζινοπρίονα) Pruning saws, petrol	Εκκοκκιστικές αραβοσίτου Maize leaf-removers	Αρμεκτικές μηχανές κάθε τύπου Milking machines, all types	Κορυφολόγοι (γάλατος) Cream separators	Geographic region and department
	Διαξονικοί Double-axis	Μονοαξονικοί Single-axis											
<b>Σύνολο Ελλάδος</b>	<b>258.476</b>	<b>132.178</b>	<b>5.210</b>	<b>6.570</b>	<b>968</b>	<b>11.428</b>	<b>3.746</b>	<b>859</b>	<b>231.481</b>	<b>850</b>	<b>13.257</b>	<b>1.138</b>	<b>Greece, total</b>
<b>Αττική</b>	<b>2.409</b>	<b>3.441</b>	<b>35</b>	<b>43</b>	<b>9</b>	<b>22</b>	<b>6</b>	<b>—</b>	<b>6.903</b>	<b>—</b>	<b>45</b>	<b>27</b>	<b>Attiki</b>
<b>Λοιπή Στερεά Ελλάς και Εύβοια</b>	<b>32.862</b>	<b>10.669</b>	<b>684</b>	<b>340</b>	<b>118</b>	<b>1.137</b>	<b>802</b>	<b>64</b>	<b>26.138</b>	<b>83</b>	<b>124</b>	<b>157</b>	<b>Rest of Central Greece and Evia</b>
Αιτωλίας και Ακαρνανίας	7.895	2.148	128	78	43	502	90	—	5.479	15	18	69	Etolia and Akarnania
Βοιωτίας	9.177	1.478	218	65	21	201	321	—	3.481	22	5	9	Viotia
Ευβοίας	3.826	3.854	118	79	28	96	12	—	9.349	19	33	14	Evia
Ευρυτανίας	82	203	3	4	—	9	—	—	1.926	—	2	15	Evritania
Φθιώτιδος	11.454	2.444	208	101	24	312	379	64	3.946	25	60	46	Fthiotida
Φωκίδος	428	542	9	13	2	17	—	—	1.957	2	6	4	Fokida
<b>Πελοπόννησος</b>	<b>33.645</b>	<b>35.159</b>	<b>270</b>	<b>272</b>	<b>140</b>	<b>1.292</b>	<b>18</b>	<b>—</b>	<b>88.774</b>	<b>208</b>	<b>564</b>	<b>236</b>	<b>Peloponnissos</b>
Αργολίδος	4.130	1.579	19	8	6	16	—	—	6.643	1	18	31	Argolida
Αρκαδίας	2.552	1.401	41	58	18	199	—	—	7.269	14	—	24	Arkadia
Αχαΐας	3.703	9.144	50	34	20	235	—	—	9.570	97	219	72	Achaia
Ηλείας	7.171	7.069	106	7	63	245	18	—	8.081	70	307	17	Ilia
Κορινθίας	5.515	9.053	32	126	12	365	—	—	12.538	12	5	16	Korinthia
Λακωνίας	5.832	673	8	15	6	89	—	—	13.607	9	14	39	Lakonia
Μεσσηνίας	4.742	6.240	14	24	15	143	—	—	31.066	5	1	37	Messinia
<b>Ιόνιοι Νήσοι</b>	<b>1.730</b>	<b>7.282</b>	<b>10</b>	<b>59</b>	<b>17</b>	<b>241</b>	<b>—</b>	<b>—</b>	<b>8.033</b>	<b>2</b>	<b>22</b>	<b>14</b>	<b>Ionian Islands</b>
Ζακύνθου	807	3.163	3	14	2	102	—	—	1.246	—	9	9	Zakynthos
Κερκύρας	433	1.560	—	20	9	89	—	—	3.350	—	8	4	Kerkyra
Κεφαλληνίας	310	2.092	7	22	4	39	—	—	1.965	2	5	—	Kefallinia
Λευκάδος	180	467	—	3	2	11	—	—	1.472	—	—	1	Lefkada
<b>Ήπειρος</b>	<b>4.683</b>	<b>2.039</b>	<b>132</b>	<b>178</b>	<b>125</b>	<b>895</b>	<b>25</b>	<b>—</b>	<b>7.405</b>	<b>57</b>	<b>349</b>	<b>129</b>	<b>Ipiros</b>
Αρτης	1.368	596	34	24	35	184	11	—	1.827	25	42	54	Arta
Θεσπρωτίας	599	424	22	26	32	161	—	—	1.942	—	14	23	Thesprotia
Ιωαννίνων	981	389	38	108	20	325	—	—	2.042	21	111	36	Ioannina
Πρεβέζης	1.735	630	38	20	38	225	14	—	1.594	11	182	16	Preveza

Πίνακας 8α—Table 8a. Συνέχεια—Continued

Γεωγραφικό διαμέρισμα και νομός	Γεωργικοί ελκυστήρες Agricultural tractors		Θεριζοαλω- νιστικές μηχανές (Κομπίνες) Threshers - harvesters	Απλές θεριστικές μηχανές Harvesters	Αλωνιστικές μηχανές κάθε τύπου Threshers, all types	Απλές χορτο- συλλεκτικές μηχανές Simple mowers	Βαμβακοσυλ- λεκτικές μηχανές Pick-up threshers for cotton	Τευτλο- εξαγωγείς Beet harvesters	Κλαδευτικά μηχανήματα (Βενζινοπρίονα) Pruning saws, petrol	Εκκοκκιστικές αραβοσίτου Maize leaf- removers	Αρμεκτικές μηχανές κάθε τύπου Milking machines, all types	Κορυφολόγοι (γάλατος) Cream separators	Geographic region and department
	Διαξονικοί Double-axis	Μονοαξονικοί Single-axis											
<b>Θεσσαλία</b> .....	<b>34.741</b>	<b>4.653</b>	<b>740</b>	<b>115</b>	<b>78</b>	<b>939</b>	<b>1.676</b>	<b>167</b>	<b>11.216</b>	<b>103</b>	<b>616</b>	<b>198</b>	<b>Thessalia</b>
Καρδίτσης .....	9.873	617	70	43	11	210	713	24	712	38	141	17	Karditsa
Λαρίσης .....	15.536	1.014	484	56	27	400	710	116	2.713	53	338	149	Larissa
Μαγνησίας .....	3.377	2.448	112	2	9	125	78	13	6.050	3	59	7	Magnissia
Τρικάλων .....	5.955	574	74	14	31	204	175	14	1.741	9	78	25	Trikala
<b>Μακεδονία</b> .....	<b>108.895</b>	<b>9.397</b>	<b>2.423</b>	<b>3.555</b>	<b>297</b>	<b>4.673</b>	<b>853</b>	<b>437</b>	<b>21.201</b>	<b>292</b>	<b>9.018</b>	<b>278</b>	<b>Makedonia</b>
Γρεβενών .....	1.526	334	111	66	8	93	—	2	508	3	41	21	Grevena
Δράμας .....	5.771	420	150	245	46	275	68	24	210	11	354	22	Drama
Ημαθίας .....	13.587	739	76	442	9	132	143	100	3.846	19	272	—	Imathia
Θεσσαλονίκης .....	11.810	1.628	395	91	16	291	141	9	1.114	19	1.716	26	Thessaloniki
Καβάλας .....	6.501	160	111	69	17	127	25	46	1.975	15	110	14	Kavala
Καστοριάς .....	1.562	314	26	77	37	169	—	—	836	15	44	15	Kastoria
Κιλκίς .....	7.081	498	322	74	23	235	79	15	719	11	1.633	13	Kilkis
Κοζάνης .....	5.345	1.406	191	181	12	269	—	40	1.150	11	440	47	Kozani
Πέλλης .....	19.512	863	125	640	22	627	98	49	5.076	75	914	34	Pella
Πιερίας .....	9.169	1.884	144	37	19	133	39	32	1.120	35	109	53	Pieria
Σερρών .....	17.384	249	464	955	75	1.310	238	100	2.467	42	1.492	19	Serres
Φλωρίνης .....	4.287	224	114	654	9	747	—	20	388	21	1.859	2	Florina
Χαλκιδικής .....	5.360	678	194	24	4	265	22	—	1.792	15	34	12	Chalkidiki
<b>Θράκη</b> .....	<b>25.870</b>	<b>2.354</b>	<b>681</b>	<b>276</b>	<b>67</b>	<b>1.009</b>	<b>366</b>	<b>191</b>	<b>2.437</b>	<b>68</b>	<b>1.807</b>	<b>16</b>	<b>Thraki</b>
Έβρου .....	11.633	841	387	194	21	410	169	132	1.870	25	204	12	Evros
Ξάνθης .....	3.766	26	107	28	15	213	34	19	62	28	1.415	2	Xanthi
Ροδόπης .....	10.471	1.487	187	54	31	386	163	40	505	15	188	2	Rodopi
<b>Νήσοι Αιγαίου</b> .....	<b>4.440</b>	<b>17.335</b>	<b>195</b>	<b>1.215</b>	<b>60</b>	<b>929</b>	<b>—</b>	<b>—</b>	<b>25.887</b>	<b>36</b>	<b>521</b>	<b>57</b>	<b>Aegean Islands</b>
Δωδεκανήσου .....	1.602	4.367	47	124	32	164	—	—	4.246	1	76	5	Dodekanisoss
Κυκλάδων .....	1.090	3.696	30	763	12	253	—	—	1.558	30	348	3	Kyklades
Λέσβου .....	1.172	2.518	105	91	6	150	—	—	10.428	2	7	48	Lesvos
Σάμου .....	131	3.236	8	38	2	49	—	—	4.474	—	16	—	Samos
Χίου .....	445	3.518	5	199	8	313	—	—	5.181	3	74	1	Chios
<b>Κρήτη</b> .....	<b>9.179</b>	<b>39.871</b>	<b>40</b>	<b>517</b>	<b>57</b>	<b>291</b>	<b>—</b>	<b>—</b>	<b>33.487</b>	<b>1</b>	<b>191</b>	<b>26</b>	<b>Kriti</b>
Ηρακλείου .....	5.729	28.094	28	47	19	113	—	—	13.996	—	18	—	Iraklio
Λασιθίου .....	953	4.881	—	131	7	75	—	—	6.531	—	—	1	Lassithi
Ρεθύμνης .....	936	3.563	4	261	23	43	—	—	4.358	—	158	9	Rethymno
Χανίων .....	1.561	3.333	8	78	8	60	—	—	8.602	1	15	16	Chania

Πίνακας 8α—Table 8a. Συνέχεια—Continued

Γεωγραφικό διαμέρισμα και νομός	Αντλίες—Pumps				Συγκροτήματα τεχνητής βροχής (1) Sprinkling units	Αυτοκινούμενοι μεγάλοι εκτοξευτήρες (Κανονάκια) Gun system of irrigation	Συγκροτήματα άρδευσης με σταγόνες (1) Drop system of irrigation	Εκκολαπτικές μηχανές Incubators	Σπαρτικές μηχανές σίτου Sowing machines for wheat	Σπαρτικές μηχανές βαμβακιού, αραβοσίτου, φασολιών κλπ. Sowing machines for cotton, maize, bean, etc.	Σιτοδιαλογείς (Τριέρια) Corn-graders	Μηχανοκίνητοι ψεκαστήρες υψηλής πίεσης Power sprayers of high pressure	Μηχανοκίνητοι ψεκαστήρες επινώτιοι Power sprayers portable	Μηχανοκίνητοι ψεκαστήρες γραμμικών καλλιεργειών Power sprayers linear cultivations	Μηχανοκίνητοι θειωτήρες Power dusters	Μηχανές αρμαθιάσματος καπνού Tobacco threading machines	Geographic region and department
	Πετρελαιοκίνητες Diesel-powered	Βενζινοκίνητες Petrol-powered	Ηλεκτροκίνητες Electric	Λοιπές (ατμοκίνητες κλπ.) και μαγκανοπήγαδα Other (steam operated, etc.) and draw-well													
<b>Σύνολο Ελλάδος</b>	<b>101.455</b>	<b>63.113</b>	<b>153.099</b>	<b>3.831</b>	<b>180.252</b>	<b>44.803</b>	<b>114.587</b>	<b>451</b>	<b>44.864</b>	<b>16.440</b>	<b>2.396</b>	<b>108.693</b>	<b>64.512</b>	<b>46.970</b>	<b>12.912</b>	<b>36.714</b>	<b>Greece, total</b>
<b>Αττική</b>	<b>1.121</b>	<b>1.194</b>	<b>5.193</b>	<b>35</b>	<b>1.823</b>	<b>157</b>	<b>2.344</b>	<b>30</b>	<b>328</b>	<b>16</b>	<b>7</b>	<b>1.511</b>	<b>1.818</b>	<b>674</b>	<b>167</b>	<b>—</b>	<b>Attiki</b>
<b>Λοιπή Στερεά Ελλάς και Εύβοια</b>	<b>11.011</b>	<b>6.143</b>	<b>23.169</b>	<b>38</b>	<b>19.488</b>	<b>8.023</b>	<b>18.303</b>	<b>72</b>	<b>4.152</b>	<b>2.939</b>	<b>156</b>	<b>8.244</b>	<b>7.466</b>	<b>4.528</b>	<b>1.598</b>	<b>8.197</b>	<b>Rest of Central Greece and Evia</b>
Αιτωλίας και Ακαρνανίας	4.793	2.837	1.977	10	6.917	1.849	744	9	201	963	38	2.269	1.248	1.079	801	7.446	Etolia and Akarnania
Βοιωτίας	3.299	406	3.721	4	6.189	2.414	2.431	21	1.357	990	16	1.563	1.238	2.071	343	54	Viotia
Ευβοίας	1.376	2.382	9.906	5	1.825	564	1.448	34	459	72	24	1.248	2.899	312	196	—	Evia
Ευρυτανίας	38	35	60	—	33	25	—	—	—	1	—	10	12	—	2	109	Evritania
Φθιώτιδος	1.447	352	7.111	12	4.293	3.143	13.638	8	2.066	910	68	3.118	2.002	1.005	244	576	Fthiotida
Φωκίδος	58	131	394	7	231	28	42	—	69	3	10	36	67	61	12	12	Fokida
<b>Πελοπόννησος</b>	<b>10.180</b>	<b>12.217</b>	<b>39.184</b>	<b>234</b>	<b>38.186</b>	<b>2.192</b>	<b>14.859</b>	<b>88</b>	<b>1.873</b>	<b>538</b>	<b>411</b>	<b>26.861</b>	<b>15.101</b>	<b>6.222</b>	<b>4.562</b>	<b>1.175</b>	<b>Peloponnisos</b>
Αργολίδος	189	37	9.818	—	10.635	6	319	1	78	3	—	3.338	166	6	8	1.004	Argolida
Αρκαδίας	576	1.247	4.574	7	2.751	68	1.012	29	146	54	16	1.056	1.345	252	60	—	Arkadia
Αχαΐας	1.349	1.365	4.075	89	2.209	486	1.437	16	728	150	184	4.070	5.008	1.092	1.595	—	Achaia
Ηλείας	5.287	4.093	5.894	66	7.003	873	5.503	—	723	282	24	4.384	3.038	1.527	470	—	Ilia
Κορινθίας	584	1.095	5.036	35	10.739	416	3.066	29	146	6	51	7.524	1.912	2.850	2.096	171	Korinthia
Λακωνίας	768	901	5.530	19	3.375	131	1.478	7	9	25	12	2.164	1.303	91	68	—	Lakonia
Μεσσηνίας	1.427	3.479	4.257	18	1.474	212	2.044	6	43	124	124	4.325	2.329	404	265	—	Messinia
<b>Ιόνιοι Νήσοι</b>	<b>581</b>	<b>3.698</b>	<b>2.077</b>	<b>45</b>	<b>19</b>	<b>58</b>	<b>140</b>	<b>—</b>	<b>33</b>	<b>—</b>	<b>3</b>	<b>2.437</b>	<b>2.321</b>	<b>321</b>	<b>162</b>	<b>—</b>	<b>Ionian Islands</b>
Ζακύνθου	120	750	965	7	1	—	10	—	11	—	3	990	790	261	82	—	Zakynthos
Κερκύρας	177	2.279	724	32	5	57	84	—	—	—	—	1.255	1.503	42	5	—	Kerkyra
Κεφαλληνίας	224	434	233	6	6	1	15	—	20	—	—	119	9	15	67	—	Kefallinia
Λευκάδος	60	235	155	—	7	—	31	—	2	—	—	73	19	3	8	—	Lefkada
<b>Ήπειρος</b>	<b>3.153</b>	<b>1.871</b>	<b>7.205</b>	<b>76</b>	<b>3.496</b>	<b>1.577</b>	<b>3.048</b>	<b>28</b>	<b>110</b>	<b>458</b>	<b>10</b>	<b>3.227</b>	<b>1.218</b>	<b>491</b>	<b>43</b>	<b>500</b>	<b>Ipiros</b>
Άρτης	1.556	959	826	13	1.063	304	1.264	13	23	119	5	510	279	175	10	160	Arta
Θεσπρωτίας	214	140	186	14	542	473	107	—	5	82	—	156	331	106	3	—	Thesprotia
Ιωαννίνων	265	357	304	48	718	111	17	15	57	98	5	79	418	125	21	226	Ioannina
Πρεβέζης	1.118	415	5.889	1	1.173	689	1.660	—	25	159	—	2.482	190	85	9	114	Preveza





Πίνακας 8α—Table 8a. Συνέχεια—Continued

Γεωγραφικό διαμέρισμα και νομός	Αντλίες—Pumps				Συγκροτήματα τεχνητής βροχής (1) Sprinkling units	Αυτοκινούμενοι μεγάλοι εκτοξευτήρες (Κανονάκια) Gun system of irrigation	Συγκροτήματα άρδευσης με σταγόνες (1) Drop system of irrigation	Εκκολαπτικές μηχανές Incubators	Σπαρτικές μηχανές σίτου Sowing machines for wheat	Σπαρτικές μηχανές βαμβακιού, αραβοσίτου, φασολιών κλπ. Sowing machines for cotton, maize, bean, etc.	Σιτοδιαλογείς (Τριέριες) Corn-graders	Μηχανοκίνητοι ψεκαστήρες υψηλής πίεσης Power sprayers of high pressure	Μηχανοκίνητοι ψεκαστήρες επινώτιοι Power sprayers portable	Μηχανοκίνητοι ψεκαστές γραμμικών καλλιιεργειών Power sprayers linear cultivations	Μηχανοκίνητοι θειωτήρες Power dusters	Μηχανές αρμαθιάματος καπνού Tobacco threading machines	Geographic region and department
	Πετρελαιοκίνητες Diesel-powered	Βενζινοκίνητες Petrol-powered	Ηλεκτροκίνητες Electric	Λοιπές (ατμοκίνητες κλπ.) και μαγανοπηγάδα Other (steam operated, etc) and draw-well													
<b>Θεσσαλία</b>	<b>17.868</b>	<b>1.339</b>	<b>20.270</b>	<b>91</b>	<b>28.595</b>	<b>10.871</b>	<b>17.632</b>	<b>33</b>	<b>7.972</b>	<b>5.144</b>	<b>218</b>	<b>9.625</b>	<b>5.849</b>	<b>5.341</b>	<b>799</b>	<b>3.670</b>	<b>Thessalia</b>
Καρδίτσης	9.493	222	5.695	—	12.128	4.203	3.763	12	629	2.742	28	383	651	1.088	53	244	Karditsa
Λαρίσης	4.528	546	8.293	71	7.522	3.872	8.965	8	5.551	1.395	129	3.457	2.687	2.501	226	3.148	Larissa
Μαγνησίας	568	390	2.774	15	1.073	1.056	2.299	6	1.416	151	54	4.965	1.703	632	508	15	Magnissia
Τρικάλων	3.279	181	3.508	5	7.872	1.740	2.605	7	376	856	7	820	808	1.120	12	263	Trikala
<b>Μακεδονία</b>	<b>34.021</b>	<b>5.990</b>	<b>27.012</b>	<b>530</b>	<b>48.717</b>	<b>11.861</b>	<b>23.221</b>	<b>88</b>	<b>21.557</b>	<b>5.171</b>	<b>881</b>	<b>30.771</b>	<b>11.568</b>	<b>16.945</b>	<b>1.500</b>	<b>22.530</b>	<b>Makedonia</b>
Γρεβενών	292	47	128	1	266	278	139	—	1.326	39	21	495	195	378	6	706	Grevena
Δράμας	4.028	264	1.025	—	2.653	497	377	3	669	785	32	1.993	298	337	48	232	Drama
Ημαθίας	3.764	180	1.833	20	5.255	745	4.593	23	169	601	9	4.478	2.015	1.695	92	481	Imathia
Θεσσαλονίκης	2.451	618	5.414	24	3.830	1.986	1.747	17	3.467	858	74	1.500	1.082	3.346	175	2.618	Thessaloniki
Καβάλας	1.104	506	1.253	3	2.505	259	2.029	2	262	238	6	2.002	722	1.128	569	375	Kavala
Καστοριάς	559	941	889	11	325	87	727	1	783	31	17	766	297	151	16	151	Kastoria
Κιλκίς	1.739	254	1.725	40	3.558	1.202	511	—	4.026	260	109	913	416	868	80	1.111	Kilkis
Κοζάνης	1.194	240	984	87	1.556	758	756	2	2.701	114	68	1.105	1.120	1.036	129	1.965	Kozani
Πέλλης	6.589	371	4.179	15	7.996	1.400	7.261	20	736	607	53	10.971	617	671	35	2.701	Pella
Πιερίας	4.818	349	4.460	—	9.471	1.195	2.436	—	876	261	44	1.433	1.283	1.607	69	10.194	Pieria
Σερρών	6.123	1.232	787	290	9.037	2.017	543	14	2.709	1.062	98	2.817	2.464	4.619	121	1.538	Serres
Φλωρίνης	707	196	853	39	1.603	913	133	—	1.524	162	118	735	346	132	47	215	Florina
Χαλκιδικής	653	792	3.482	—	662	524	1.969	6	2.309	153	232	1.563	713	977	113	243	Chalkidiki
<b>Θράκη</b>	<b>12.514</b>	<b>2.548</b>	<b>6.383</b>	<b>2</b>	<b>18.344</b>	<b>6.949</b>	<b>707</b>	<b>5</b>	<b>8.156</b>	<b>2.140</b>	<b>156</b>	<b>4.395</b>	<b>3.730</b>	<b>6.283</b>	<b>86</b>	<b>642</b>	<b>Thraki</b>
Έβρου	3.477	247	1.383	2	8.968	2.554	357	3	4.893	1.136	94	2.268	792	3.639	82	176	Evros
Ξάνθης	3.095	1.019	2.793	—	3.148	1.439	128	2	785	314	25	133	2.329	263	4	176	Xanthi
Ροδόπης	5.942	1.282	2.207	—	6.228	2.956	222	—	2.478	690	37	1.994	609	2.381	—	290	Rodopi
<b>Νήσοι Αιγαίου</b>	<b>5.129</b>	<b>11.093</b>	<b>14.216</b>	<b>81</b>	<b>5.531</b>	<b>416</b>	<b>4.028</b>	<b>49</b>	<b>609</b>	<b>33</b>	<b>471</b>	<b>2.453</b>	<b>4.074</b>	<b>527</b>	<b>295</b>	<b>—</b>	<b>Aegean Islands</b>
Δωδεκανήσου	1.632	2.768	1.973	40	781	50	2.178	28	253	—	462	991	603	117	29	—	Dodekanisoss
Κυκλάδων	1.317	2.802	4.961	18	2.846	92	630	—	56	11	3	375	330	233	12	—	Kyklades
Λέσβου	1.643	2.898	5.145	13	1.266	272	811	10	296	22	6	301	1.668	145	55	—	Lesvos
Σάμου	355	992	1.081	8	17	2	73	7	4	—	—	240	923	12	183	—	Samos
Χίου	182	1.633	1.056	2	621	—	336	4	—	—	—	546	550	20	16	—	Chios
<b>Κρήτη</b>	<b>5.877</b>	<b>17.020</b>	<b>8.390</b>	<b>2.699</b>	<b>16.053</b>	<b>2.699</b>	<b>30.305</b>	<b>58</b>	<b>74</b>	<b>1</b>	<b>83</b>	<b>19.169</b>	<b>11.367</b>	<b>5.638</b>	<b>3.700</b>	<b>—</b>	<b>Kriti</b>
Ηρακλείου	3.754	8.372	4.358	58	4.184	1.708	23.939	35	46	1	3	13.585	7.618	5.102	3.357	—	Iraklio
Λασιθίου	1.372	6.107	1.994	2.589	3.511	530	1.451	4	1	—	70	3.679	1.516	248	134	—	Lassithi
Ρεθύμνης	276	1.320	728	23	1.445	148	1.049	6	27	—	10	551	1.088	168	48	—	Rethymno
Χανίων	475	1.221	1.310	29	6.913	313	3.866	13	—	—	—	1.354	1.145	120	161	—	Chania

(1) Χωρίς τις αντλίες τους.

(1) Without their pumps.

**Β΄ ΚΤΗΝΟΤΡΟΦΙΑ—B. LIVESTOCK**



## ΖΩΙΚΟ ΚΕΦΑΛΑΙΟ ΚΑΙ ΚΤΗΝΟΤΡΟΦΙΚΗ ΠΑΡΑΓΩΓΗ

### I. ΓΕΝΙΚΟΙ ΣΥΓΚΡΙΤΙΚΟΙ ΠΙΝΑΚΕΣ

**Πίνακας 1. Υπάρχοντα ζώα την 31η Δεκεμβρίου (όλων των ηλικιών), με διάκριση ομάδων πεδινών, ημιορεινών και ορεινών δημοτικών/κοινοτικών διαμερισμάτων: 2002 – 2004**

Αριθμός κεφαλιών ή κυψελών

Είδος ζώου	Δημοτικά/κοινοτικά διαμερίσματα—					
	Σύνολο Total			Πεδινά Level		
	2002	2003	2004	2002	2003	2004
Ίπποι .....	28.031	27.594	27.031	8.643	8.598	9.036
Άρρενες .....	14.239	13.995	13.573	4.098	4.122	4.231
Θήλειες .....	13.792	13.599	13.458	4.545	4.476	4.805
Ημίονοι .....	27.963	26.291	24.151	3.735	3.551	3.402
Όνοι .....	56.109	52.598	48.866	15.222	14.279	13.805
Άρρενες .....	26.958	25.211	23.405	6.723	6.355	6.205
Θήλειες .....	29.151	27.387	25.461	8.499	7.924	7.600
Βόδια, ταύροι, δαμάλια, αγελάδες	625.854	620.686	603.993	336.154	328.191	315.392
Άρρενα .....	174.929	172.230	167.730	107.237	104.737	99.901
Θήλεα .....	450.925	448.456	436.263	228.917	223.454	215.491
Εγχώρια αβελτίωτα .....	134.242	135.399	137.554	24.579	24.432	27.193
Άρρενα .....	27.105	26.654	26.840	5.576	5.709	5.957
Θήλεα .....	107.137	108.745	110.714	19.003	18.723	21.236
Εγχώρια βελτιωμένα .....	350.870	343.414	329.857	203.619	192.756	180.889
Άρρενα .....	96.554	94.125	91.919	59.240	55.913	53.205
Θήλεα .....	254.316	249.289	237.938	144.379	136.843	127.684
Ξενικά .....	140.742	141.873	136.582	107.956	111.003	107.310
Άρρενα .....	51.270	51.451	48.971	42.421	43.115	40.739
Θήλεα .....	89.472	90.422	87.611	65.535	67.888	66.571
Βουβάλια .....	1.024	1.110	1.290	431	484	544
Άρρενα .....	352	372	490	141	151	167
Θήλεα .....	672	738	800	290	333	377
Πρόβατα .....	9.058.117	9.002.010	8.827.078	3.175.391	3.170.120	3.167.492
Οικόσιτα .....	719.619	701.727	680.758	284.368	279.949	272.053
Κοπαδιάρικα, μη νομαδικά .....	7.681.528	7.643.275	7.546.289	2.614.845	2.607.697	2.628.251
Νομαδικά .....	656.970	657.008	600.031	276.178	282.474	267.188
Αίγες .....	5.669.198	5.620.778	5.509.233	1.026.876	1.011.549	1.028.910
Οικόσιτες .....	735.760	713.707	678.828	256.777	249.388	232.541
Κοπαδιάρικες, μη νομαδικές .....	4.655.951	4.622.676	4.568.548	707.582	698.151	730.551
Νομαδικές .....	277.487	284.395	261.857	62.517	64.010	65.818
Χοίροι .....	940.145	937.034	940.309	600.785	609.274	612.969
για αναπαραγωγή .....	172.458	171.333	169.976	105.877	103.419	103.005
για κρεοπαραγωγή .....	767.687	765.701	770.333	494.908	505.855	509.964
Όρνιθες .....	29.888.371	28.938.785	30.391.143	15.698.704	15.214.266	16.914.417
Συστηματικών ορνιθοτροφείων	22.067.696	21.352.491	22.997.106	11.772.671	11.401.446	13.133.556
Χωρικής εκτροφής .....	7.820.675	7.586.294	7.394.037	3.926.033	3.812.820	3.780.861
Χήνες .....	31.456	31.444	31.035	25.869	25.919	25.875
Πάπιες .....	64.939	64.108	62.184	47.001	46.361	46.347
Ινδιάνοι (γαλοπούλες) .....	96.790	93.506	93.028	57.896	59.235	57.063
Κουνέλια .....	1.482.588	1.422.714	1.364.403	703.966	678.377	638.978
Στρουθοκάμηλοι .....	6.145	6.421	9.551	3.549	3.392	7.046
Κυψέλες μελισσών .....	1.288.104	1.294.086	1.302.244	397.509	401.752	414.097
Εγχώριες .....	98.859	93.312	79.877	23.808	22.706	21.818
Ευρωπαϊκές .....	1.189.245	1.200.774	1.222.367	373.701	379.046	392.279

# LIVESTOCK CAPITAL AND PRODUCTION

## I. GENERAL COMPARATIVE TABLES

**Table 1. Animals of all ages on 31st December, by groups of level, semi-mountainous and mountainous municipal/communal departments: 2002 – 2004**

Number of heads or beehives

Municipal/communal departments						Kind of animal
Ημιορεινά Semi-mountainous			Ορεινά Mountainous			
2002	2003	2004	2002	2003	2004	
8.526	8.451	7.913	10.862	10.545	10.082	Horses
4.323	4.278	3.942	5.818	5.595	5.400	Male
4.203	4.173	3.971	5.044	4.950	4.682	Female
7.601	7.047	6.201	16.627	15.693	14.548	Mules
19.198	18.138	16.692	21.689	20.181	18.369	Donkeys
8.824	8.367	7.712	11.411	10.489	9.488	Male
10.374	9.771	8.980	10.278	9.692	8.881	Female
136.135	137.172	135.789	153.565	155.323	152.812	Oxen, bulls, heifers, cows
35.109	34.959	35.453	32.583	32.534	32.376	Male
101.026	102.213	100.336	120.982	122.789	120.436	Female
38.238	39.353	39.091	71.425	71.614	71.270	Local, unimproved
8.163	8.304	7.808	13.366	12.641	13.075	Male
30.075	31.049	31.283	58.059	58.973	58.195	Female
77.657	79.683	79.734	69.594	70.975	69.234	Local, improved
20.867	21.360	22.437	16.447	16.852	16.277	Male
56.790	58.323	57.297	53.147	54.123	52.957	Female
20.240	18.136	16.964	12.546	12.734	12.308	Foreign
6.079	5.295	5.208	2.770	3.041	3.024	Male
14.161	12.841	11.756	9.776	9.693	9.284	Female
555	555	669	38	71	77	Buffaloes
205	205	306	6	16	17	Male
350	350	363	32	55	60	Female
2.638.279	2.611.842	2.526.758	3.244.447	3.220.048	3.132.828	Sheep
196.931	191.351	185.987	238.320	230.427	222.718	Domestic
2.216.740	2.200.483	2.129.973	2.849.943	2.835.095	2.788.065	In flock, not nomadic
224.608	220.008	210.798	156.184	154.526	122.045	Nomadic
1.911.536	1.893.230	1.839.622	2.730.786	2.715.999	2.640.701	Goats
223.035	214.696	205.167	255.948	249.623	241.120	Domestic
1.556.466	1.549.781	1.509.385	2.391.903	2.374.744	2.328.612	In flock, not nomadic
132.035	128.753	125.070	82.935	91.632	70.969	Nomadic
216.719	215.800	216.180	122.641	111.960	111.160	Pigs
40.138	40.590	39.546	26.443	27.324	27.425	for breeding
176.581	175.210	176.634	96.198	84.636	83.735	for meat production
9.442.100	8.838.831	8.836.274	4.747.567	4.885.688	4.640.452	Hens
7.366.230	6.841.320	6.923.035	2.928.795	3.109.725	2.940.515	In organized poultry-farms
2.075.870	1.997.511	1.913.239	1.818.772	1.775.963	1.699.937	Local breed
4.076	4.063	3.791	1.511	1.462	1.369	Geese
14.433	14.160	12.519	3.505	3.587	3.318	Ducks
24.006	23.924	25.636	14.888	10.347	10.329	Turkeys
451.786	423.258	407.970	326.836	321.079	317.455	Rabbits
1.840	2.151	1.544	756	878	961	Ostriches
442.280	438.395	441.068	448.315	453.939	447.079	Beehives
32.996	31.247	29.984	42.055	39.359	28.075	Local
409.284	407.148	411.084	406.260	414.580	419.004	European

**Πίνακας 2. Ζώα που γεννήθηκαν κατά τα έτη 2002 – 2004 (αρνιά και κατσίκια, από 1.10.2001 έως 30.9.2002, 1.10.2002 έως 30.9.2003 και από 1.10.2003 έως 30.9.2004), κατά ομάδες πεδινών, ημιορεινών και ορεινών δημοτικών/κοινοτικών διαμερισμάτων**  
**Table 2. Animals born in 2002 – 2004 (lambs and goat kids within 1.10.2001 – 30.9.2002, 1.10.2002 – 30.9.2003 and within 1.10.2003 – 30.9.2004), by groups of level, semi-mountainous and mountainous municipal/communal departments**

Κεφάλια

Heads

Είδος ζώου Kind of animal	Δημοτικά/κοινοτικά διαμερίσματα—Municipal/communal departments											
	Σύνολο Total			Πεδινά Level			Ημιορεινά Semi-mountainous			Ορεινά Mountainous		
	2002	2003	2004	2002	2003	2004	2002	2003	2004	2002	2003	2004
<i>Πουλάρια—Colts</i>												
Ίπποι—Horses	2.048	2.018	2.041	845	844	952	565	587	526	638	587	563
Ημίονοι—Mules	506	455	419	84	64	59	146	170	141	276	221	219
Όνοι—Donkeys	1.857	1.784	1.776	666	646	669	671	640	609	520	498	498
<i>Μοσχάρια—Calves</i>	324.905	324.105	323.257	163.366	165.279	164.156	72.017	71.700	71.732	84.522	87.126	87.369
<i>Βουβαλιδία—Buffaloes (less than 1 year)</i>	456	494	556	172	179	247	284	284	289	—	31	20
<i>Αρνιά—Lambs</i>	9.034.187	9.049.126	9.029.223	3.164.216	3.152.897	3.232.663	2.567.228	2.586.388	2.519.360	3.302.743	3.309.841	3.277.200
<i>Κατσίκια—Goat kids</i>	6.032.092	6.001.631	5.971.085	1.156.825	1.146.461	1.187.952	2.004.769	1.986.321	1.970.921	2.870.498	2.868.849	2.812.212
<i>Χοιρίδια—Piglets</i>	1.992.997	1.997.128	1.920.038	1.261.018	1.278.456	1.192.909	427.643	431.775	422.421	304.336	286.897	304.708

**Πίνακας 3. Ζώα που αρμέχτηκαν όλο το έτος, κατά ομάδες πεδινών, ημιορεινών και ορεινών δημοτικών/κοινοτικών διαμερισμάτων: 2002 – 2004**

**Table 3. Number of animals milked during the year, by groups of level, semi-mountainous and mountainous municipal/communal departments: 2002 – 2004**

Κεφάλια

Heads

Είδος ζώου Kind of animal	Δημοτικά/κοινοτικά διαμερίσματα—Municipal/communal departments											
	Σύνολο Total			Πεδινά Level			Ημιορεινά Semi-mountainous			Ορεινά Mountainous		
	2002	2003	2004	2002	2003	2004	2002	2003	2004	2002	2003	2004
<i>Αγελάδες—Cows</i>	229.886	225.911	219.776	151.116	146.400	142.259	46.315	45.165	43.817	32.455	34.346	33.700
Εγχώριες, αβελτιωτές—Local, unimproved	17.580	16.535	15.703	3.647	2.712	2.914	5.391	5.185	4.337	8.542	8.638	8.452
Εγχώριες, βελτιωμένες—Local, improved	147.943	145.322	140.378	98.530	95.566	91.291	31.110	31.130	30.845	18.303	18.626	18.242
Ξενικές—Foreign	64.363	64.054	63.695	48.939	48.122	48.054	9.814	8.850	8.635	5.610	7.082	7.006
<i>Βουβάλια—Buffaloes</i>	37	64	154	37	49	116	—	—	5	—	15	33
<i>Πρόβατα—Sheep</i>	7.191.476	7.126.381	7.094.268	2.555.787	2.532.507	2.589.346	2.053.782	2.057.639	2.023.979	2.581.907	2.536.235	2.480.943
Οικόσιτα—Domestic	604.876	589.003	575.596	239.857	230.568	229.275	166.210	162.687	159.250	198.809	195.748	187.071
Κοπαδιάρια—In flock	6.074.414	6.024.064	6.025.908	2.105.237	2.083.637	2.147.407	1.705.814	1.713.379	1.683.367	2.263.367	2.227.048	2.195.134
Νομαδικά—Nomadic	512.182	513.314	492.764	210.693	218.302	212.664	181.758	181.573	181.362	119.731	113.439	98.738
<i>Αίγες—Goats</i>	4.311.635	4.310.778	4.262.217	804.041	814.431	842.998	1.470.634	1.468.548	1.445.473	2.036.960	2.027.799	1.973.746
Οικόσιτες—Domestic	605.569	603.492	589.780	202.508	211.049	210.846	188.845	181.732	175.281	214.216	210.711	203.653
Κοπαδιάρικες—In flock	3.489.357	3.490.457	3.470.271	555.070	554.489	578.137	1.177.518	1.183.127	1.174.907	1.756.769	1.752.841	1.717.227
Νομαδικές—Nomadic	216.709	216.829	202.166	46.463	48.893	54.015	104.271	103.689	95.285	65.975	64.247	52.866

**Πίνακας 4. Παραγωγή γάλατος, κατά ομάδες πεδινών, ημιορεινών και ορεινών δημοτικών/κοινοτικών διαμερισμάτων: 2002 – 2004**

**Table 4. Milk production, by groups of level, semi-mountainous and mountainous municipal/communal departments: 2002 – 2004**

Σε τόνους

In tons

Είδος κτηνοτροφικού προϊόντος Products	Δημοτικά/κοινοτικά διαμερίσματα—Municipal/communal departments											
	Σύνολο Total			Πεδινά Level			Ημιορεινά Semi-mountainous			Ορεινά Mountainous		
	2002	2003	2004	2002	2003	2004	2002	2003	2004	2002	2003	2004
<b>Σύνολο γάλατος—Total milk from:</b>	<b>2.069.097</b>	<b>2.064.100</b>	<b>2.038.308</b>	<b>1.968.898</b>	<b>1.956.042</b>	<b>1.927.266</b>	<b>1.052.972</b>	<b>1.036.952</b>	<b>1.029.230</b>	<b>1.116.356</b>	<b>1.135.266</b>	<b>1.120.253</b>
<i>Γάλα αγελάδων—Cows</i>	797.142	794.808	774.244	582.796	577.797	555.392	135.144	127.286	127.393	79.201	89.726	91.459
Εγχώριων, αβελτιωτών—Local, unimproved	21.444	17.414	15.333	7.170	5.121	3.659	7.087	5.079	4.595	7.186	7.215	7.079
Εγχώριων, βελτιωμένων—Local, improved	489.875	490.089	471.638	360.403	360.890	338.184	82.576	82.568	85.336	46.896	46.631	48.118
Ξενικών—Foreign	285.823	287.306	287.273	215.223	211.786	213.549	45.481	39.639	37.462	25.119	35.880	36.262
<i>Γάλα βουβαλιών—Buffaloes</i>	32	55	131	32	44	102	—	—	4	—	12	25
<i>Γάλα προβάτων—Sheep</i>	748.705	744.312	744.706	289.152	285.880	291.614	212.798	212.453	210.739	246.755	245.979	242.354
Οικόσιτων—Domestic	77.443	75.428	72.855	33.581	31.990	31.518	21.212	20.787	19.659	22.650	22.651	21.678
Κοπαδιάρικων—In flock	624.128	621.859	624.523	235.855	233.672	239.328	174.074	174.301	173.396	214.199	213.886	211.800
Νομαδικών—Nomadic	47.134	47.025	47.328	19.716	20.218	20.768	17.512	17.365	17.684	9.906	9.442	8.876
<i>Γάλα αιγών—Goats</i>	523.250	524.979	519.358	112.485	114.322	116.576	178.544	178.737	176.481	232.222	231.922	226.301
Οικόσιτων—Domestic	113.936	112.382	108.628	40.390	41.177	40.586	36.455	34.950	33.284	37.092	36.256	34.758
Κοπαδιάρικων—In flock	386.504	390.218	388.598	66.600	67.454	69.425	130.859	132.822	132.880	189.045	189.943	186.293
Νομαδικών—Nomadic	22.810	22.378	22.132	5.495	5.691	6.565	11.230	10.965	10.317	6.085	5.723	5.250

Πίνακας 5. Παραγωγή κρέατος, κατά είδος σφαγίου και ομάδες πεδινών, ημιορεινών και ορεινών δημοτικών/κοινοτικών διαμερισμάτων: 2002 – 2004

Table 5. Meat production, by kind of animal and groups of level, semi-mountainous and mountainous municipal/communal departments: 2002 – 2004

Σε τόνους Είδος σφαγέντος ή πωληθέντος για σφαγή ζώου Animals slaughtered or sold for slaughter		2002		2003		2004		2002		2003		2004	
		Σφαγέντα μέσα στην κοινότητα Slaughtered within the commune		Πωληθέντα για σφαγή έξω από την κοινότητα Sold for slaughter outside the commune		Σφαγέντα μέσα στην κοινότητα Slaughtered within the commune		Πωληθέντα για σφαγή έξω από την κοινότητα Sold for slaughter outside the commune		Σφαγέντα μέσα στην κοινότητα Slaughtered within the commune		Πωληθέντα για σφαγή έξω από την κοινότητα Sold for slaughter outside the commune	
		Αριθμός κεφαλών Heads	Βάρος Weight	Αριθμός κεφαλών Heads	Βάρος Weight	Αριθμός κεφαλών Heads	Βάρος Weight	Αριθμός κεφαλών Heads	Βάρος Weight	Αριθμός κεφαλών Heads	Βάρος Weight	Αριθμός κεφαλών Heads	Βάρος Weight
<b>Σύνολο—Total</b>	Σ – Τ	.	<b>169.470</b>	.	<b>302.627</b>	.	<b>167.719</b>	.	<b>342.510</b>	.	<b>156.218</b>	.	<b>335.555</b>
	Π – Λ	.	<b>84.350</b>	.	<b>149.726</b>	.	<b>86.419</b>	.	<b>152.912</b>	.	<b>82.673</b>	.	<b>156.726</b>
	Η – Σ	.	<b>48.605</b>	.	<b>82.913</b>	.	<b>45.988</b>	.	<b>82.197</b>	.	<b>39.974</b>	.	<b>73.713</b>
	Ο – Μ	.	<b>36.516</b>	.	<b>69.988</b>	.	<b>35.312</b>	.	<b>107.401</b>	.	<b>33.571</b>	.	<b>105.116</b>
<i>Μοσχάρια—Calves (less than 1 year)</i>	Σ – Τ	32.476	4.210	76.580	10.935	31.073	3.972	76.457	11.383	39.086	5.597	86.877	13.628
	Π – Λ	13.593	2.028	37.120	5.536	12.458	1.729	36.497	5.858	20.950	3.537	47.235	8.663
	Η – Σ	9.166	1.190	18.109	2.494	8.558	1.195	18.334	2.612	7.474	936	18.342	2.533
	Ο – Μ	9.717	992	21.351	2.905	10.057	1.048	21.626	2.913	10.662	1.124	21.300	2.432
<i>Μοσχάρια 1 – 2 ετών—Calves (1 – 2 years)</i>	Σ – Τ	48.553	11.862	160.363	37.467	46.863	11.903	166.757	39.069	42.307	10.575	160.949	38.187
	Π – Λ	31.531	8.577	93.645	23.128	31.529	8.656	97.743	24.003	27.563	7.766	90.919	22.737
	Η – Σ	8.503	1.804	32.726	7.520	8.049	1.958	31.285	7.212	8.068	1.703	31.990	7.666
	Ο – Μ	8.519	1.481	33.992	6.819	7.285	1.289	37.729	7.854	6.676	1.106	38.040	7.784
<i>Βουβαλιδιά—Buffaloes (less than 1 year)</i>	Σ – Τ	—	—	344	64	8	2	266	49	1	—	267	55
	Π – Λ	—	—	119	24	—	—	91	20	1	—	100	28
	Η – Σ	—	—	185	30	—	—	161	27	—	—	157	26
	Ο – Μ	—	—	40	10	8	2	14	2	—	—	10	1
<i>Αρνιά—Lambs</i>	Σ – Τ	2.737.772	27.089	4.957.463	49.947	2.563.839	25.248	5.106.200	52.761	2.450.058	23.549	5.278.113	51.301
	Π – Λ	1.048.069	10.748	1.682.025	16.719	970.602	9.507	1.731.573	19.654	938.276	9.238	1.839.636	18.277
	Η – Σ	811.929	7.884	1.400.393	13.700	753.489	7.307	1.445.026	14.045	707.962	6.737	1.461.089	14.033
	Ο – Μ	877.774	8.457	1.875.045	19.528	839.748	8.434	1.929.601	19.062	803.820	7.574	1.977.388	18.991
<i>Κατσίκια—Goat kids</i>	Σ – Τ	1.897.077	17.255	3.181.290	29.644	1.772.665	16.233	3.289.374	30.989	1.690.411	15.591	3.319.541	29.432
	Π – Λ	398.107	3.996	595.125	5.640	383.483	3.934	596.051	5.993	384.262	3.621	629.649	5.711
	Η – Σ	651.862	5.714	1.047.026	9.702	593.996	5.334	1.078.131	10.038	545.011	5.264	1.084.773	9.614
	Ο – Μ	847.108	7.545	1.539.139	14.302	795.186	6.965	1.615.192	14.958	761.138	6.706	1.605.119	14.107
<i>Χοιριδιά—Piglets</i>	Σ – Τ	192.670	3.539	180.259	3.066	194.943	3.426	218.842	3.857	204.690	3.724	226.297	3.935
	Π – Λ	90.642	1.651	76.839	1.373	91.515	1.605	85.322	1.533	99.147	1.750	90.152	1.590
	Η – Σ	67.707	1.250	51.505	877	65.114	1.155	61.420	1.114	67.363	1.242	62.592	1.085
	Ο – Μ	34.321	638	51.915	816	38.314	666	72.100	1.210	38.180	732	73.553	1.260
<i>Δαμάλια και βόδια—Heifers and oxen</i>	Σ – Τ	5.382	1.193	31.655	7.405	5.626	1.464	28.459	6.557	6.610	1.665	30.499	7.380
	Π – Λ	2.644	614	19.109	4.511	2.997	839	16.283	3.826	4.025	1.098	18.798	4.639
	Η – Σ	1.563	354	6.282	1.584	1.619	392	5.654	1.361	1.535	363	5.617	1.321
	Ο – Μ	1.175	225	6.264	1.310	1.010	233	6.522	1.370	1.050	204	6.084	1.420
<i>Βουβάλια και βουβαλοδαμάλια—Buffaloes (1 year and over)</i>	Σ – Τ	—	—	102	22	3	—	96	27	17	9	120	34
	Π – Λ	—	—	69	14	—	—	63	19	—	—	107	31
	Η – Σ	—	—	33	8	—	—	33	8	—	—	13	3
	Ο – Μ	—	—	—	—	3	—	—	—	17	9	—	—
<i>Ζυγούρια και πρόβατα—Sheep (1 year and over)</i>	Σ – Τ	413.174	7.982	558.560	11.165	393.717	7.730	578.249	11.245	376.090	7.360	569.129	11.326
	Π – Λ	148.206	2.940	224.273	4.834	136.937	2.748	221.377	4.692	141.527	2.835	216.708	4.642
	Η – Σ	128.153	2.462	157.272	3.045	131.219	2.578	174.900	3.254	117.119	2.250	168.727	3.295
	Ο – Μ	136.815	2.580	177.015	3.286	125.561	2.404	181.972	3.299	117.444	2.275	183.694	3.389
<i>Βιτούλια και αιγες—Goats (1 year and over)</i>	Σ – Τ	281.976	5.206	366.036	7.094	275.947	5.049	393.947	7.609	267.486	4.958	412.560	7.777
	Π – Λ	55.635	1.014	75.352	1.469	51.052	925	76.310	1.534	55.487	1.034	82.800	1.632
	Η – Σ	101.119	1.896	126.236	2.481	106.711	1.960	142.311	2.684	102.833	1.893	156.536	2.941
	Ο – Μ	125.222	2.296	164.448	3.144	118.184	2.164	175.326	3.391	109.166	2.031	173.224	3.204
<i>Χοίροι—Pigs</i>	Σ – Τ	748.572	46.365	862.628	56.629	789.663	49.248	847.647	54.555	723.950	44.096	868.283	55.765
	Π – Λ	497.496	31.178	558.470	37.734	533.629	33.967	554.303	35.937	495.987	29.839	567.474	36.928
	Η – Σ	160.518	9.646	168.612	10.018	166.113	9.880	164.525	10.344	140.754	9.066	175.412	10.701
	Ο – Μ	90.558	5.546	135.546	8.877	89.921	5.401	128.819	8.274	87.209	5.191	125.397	8.136
<i>Πουλερικά—Poultry</i>	Σ – Τ	22.161.799	37.812	56.656.018	87.929	21.834.843	36.645	81.124.479	123.142	19.389.807	32.110	74.700.605	115.049
	Π – Λ	11.013.666	18.287	30.250.045	48.112	11.440.678	19.174	30.437.629	49.219	11.252.745	18.507	32.081.585	51.068
	Η – Σ	8.321.326	14.443	21.281.930	31.100	7.496.368	12.353	20.791.408	29.096	5.294.222	8.543	13.136.739	19.804
	Ο – Μ	2.826.807	5.082	5.124.043	8.717	2.897.797	5.118	28.995.442	44.827	2.842.840	5.060	29.482.281	44.177
<i>Κουνέλια—Rabbits</i>	Σ – Τ	4.122.617	6.950	699.260	1.261	4.059.466	6.796	726.047	1.265	4.032.626	6.983	904.666	1.685
	Π – Λ	1.924.345	3.315	348.028	633	1.990.455	3.334	352.570	623	1.961.661	3.447	416.492	780
	Η – Σ	1.193.490	1.962	197.654	353	1.110.433	1.875	232.301	401	1.142.912	1.977	365.846	691
	Ο – Μ	1.004.782	1.673	153.578	275	958.578	1.587	141.176	241	928.053	1.559	122.328	214

Σ=Σύνολο, Π=Πεδινά, Η=Ημιορεινά, Ο=Ορεινά.

T=Total, S=Semi-mountainous, L=Level, M=Mountainous.



**Πίνακας 6. Παραγωγή λοιπών πρωτογενών κτηνοτροφικών προϊόντων, κατά ομάδες πεδινών, ημιορεινών και ορεινών δημοτικών/κοινοτικών διαμερισμάτων: 2002 – 2004**

**Table 6. Production of other primary livestock products, by groups of level, semi-mountainous and mountainous municipal/communal departments: 2002 – 2004**

Σε τόνους

In tons

Είδος κτηνοτροφικού προϊόντος Products	Δημοτικά/κοινοτικά διαμερίσματα—Municipal/communal departments											
	Σύνολο Total			Πεδινά Level			Ημιορεινά Semi-mountainous			Ορεινά Mountainous		
	2002	2003	2004	2002	2003	2004	2002	2003	2004	2002	2003	2004
<i>Δέρματα, νωπά—Hides and skins</i>												
Μικρών ζώων (τεμάχια)— Small animals (pieces) . .	6.480.250	9.789.299	9.874.989	2.535.860	4.673.599	4.820.856	1.953.236	3.070.806	3.104.231	1.991.154	2.044.894	1.949.902
Μεγάλων ζώων (τεμάχια)— Large animals (pieces) . .	132.259	242.259	268.973	82.909	176.880	190.026	30.275	45.930	58.655	19.075	19.449	20.292
<i>Μαλλιά προβάτων—Sheep wool</i> . . . . .	9.577	9.235	9.076	3.318	3.237	3.310	2.658	2.560	2.563	3.600	3.438	3.203
<i>Τρίχες αιγών—Goat hairs</i> . . . . .	1.827	1.724	1.762	338	330	323	688	635	676	801	759	764
<i>Λίπος, χοιρινό—Lard</i> . . . . .	1.449	1.628	1.916	890	1.054	1.222	364	377	497	195	197	197
<i>Αυγά (χιλιάδες τεμάχια)— Eggs (thousand pieces)</i> . . . . .	2.106.428	1.742.889	2.010.094	972.066	890.520	1.034.831	923.566	675.114	798.369	210.796	177.254	176.894
<i>Μέλι—Honey</i> . . . . .	15.677	15.746	15.911	5.384	5.309	5.536	5.369	5.536	5.493	4.924	4.901	4.882
<i>Κερί—Wax</i> . . . . .	423	402	407	136	116	127	153	146	136	134	139	144
<i>Κουκούλια, χλωρά—Co- coons, fresh</i> . . . . .	22	27	21	19	23	19	2	4	2	1	—	—

**Πίνακας 7. Παραγωγή μερικών δευτερογενών κτηνοτροφικών προϊόντων, κατά ομάδες πεδινών, ημιορεινών και ορεινών δημοτικών/κοινοτικών διαμερισμάτων: 2002 – 2004**

**Table 7. Production of selected livestock by-products, by groups of level, semi-mountainous and mountainous municipal/communal departments: 2002 – 2004**

Σε τόνους

In tons

Είδος κτηνοτροφικού προϊόντος Products	Δημοτικά/κοινοτικά διαμερίσματα—Municipal/communal departments											
	Σύνολο Total			Πεδινά Level			Ημιορεινά Semi-mountainous			Ορεινά Mountainous		
	2002	2003	2004	2002	2003	2004	2002	2003	2004	2002	2003	2004
<i>Τυρί—Cheese</i>												
Μαλακό—Soft . . . . .	132.335	126.426	122.449	72.527	69.897	67.943	33.376	30.949	29.123	26.431	25.580	25.383
Σκληρό—Hard . . . . .	38.083	38.552	47.136	18.295	18.888	20.805	8.579	8.750	8.784	11.209	10.915	17.547
<i>Βούτυρο—Butter</i>												
Νωπό—Fresh . . . . .	2.636	2.596	2.381	1.626	1.497	1.339	517	594	597	492	505	445
Λιωμένο—Melted . . . . .	752	794	706	257	263	231	294	298	295	201	234	180
<i>Μυζήθρα—Myzithra</i> . . . . .	12.864	12.593	13.071	4.144	4.203	4.236	4.162	3.640	3.627	4.558	4.750	5.208
<i>Κρέμα, νωπή—Milk cream</i> . . . . .	6.323	5.656	5.526	5.427	4.807	4.663	457	477	490	439	372	372

## II. ANALYTIKOI ΠΙΝΑΚΕΣ—II. ANALYTICAL TABLES

**Πίνακας 1. Ίπποι, ημίονοι και όνοι (όλων των ηλικιών) στις 31.12.2004, κατά γεωγραφικό διαμέρισμα και νομό**  
**Table 1. Horses, mules and donkeys (all ages) on 31st December 2004, by geographic region and department**

Κεφάλια

Heads

Γεωγραφικό διαμέρισμα και νομός	Ίπποι—Horses		Ημίονοι Mules	Όνοι—Donkeys		Geographic region and department
	Άρρενες Male	Θήλειες Female		Άρρενες Male	Θήλειες Female	
<b>Σύνολο Ελλάδος</b>	<b>13.573</b>	<b>13.458</b>	<b>24.151</b>	<b>23.405</b>	<b>25.461</b>	<b>Greece, total</b>
<b>Αττική</b>	<b>438</b>	<b>403</b>	<b>335</b>	<b>284</b>	<b>268</b>	<b>Attiki</b>
<b>Λοιπή Στερεά Ελλάς και Εύβοια</b>	<b>1.646</b>	<b>1.829</b>	<b>1.775</b>	<b>2.480</b>	<b>2.686</b>	<b>Rest of Central Greece and Evia</b>
Αιτωλίας και Ακαρνανίας	986	920	685	879	963	Etolia and Akarnania
Βοιωτίας	114	266	132	107	115	Viotia
Ευβοίας	209	334	531	797	943	Evia
Ευρυτανίας	62	85	215	126	125	Evritania
Φθιώτιδος	224	187	146	439	435	Fthiotida
Φωκίδος	51	37	66	132	105	Fokida
<b>Πελοπόννησος</b>	<b>2.030</b>	<b>1.938</b>	<b>3.310</b>	<b>6.117</b>	<b>5.954</b>	<b>Peloponnissos</b>
Αργολίδος	29	32	129	106	141	Argolida
Αρκαδίας	259	280	1.151	1.163	1.186	Arkadia
Αχαΐας	518	465	749	1.446	1.198	Achaia
Ηλείας	628	741	474	930	1.104	Ilia
Κορινθίας	49	47	47	140	137	Korinthia
Λακωνίας	207	102	341	787	709	Lakonia
Μεσσηνίας	340	271	419	1.545	1.479	Messinia
<b>Ιόνιοι Νήσοι</b>	<b>441</b>	<b>313</b>	<b>216</b>	<b>1.313</b>	<b>1.591</b>	<b>Ionian Islands</b>
Ζακύνθου	130	105	21	67	58	Zakynthos
Κερκύρας	187	147	110	711	1.119	Kerkyra
Κεφαλληνίας	36	37	45	179	102	Kefallinia
Λευκάδος	88	24	40	356	312	Lefkada
<b>Ήπειρος</b>	<b>864</b>	<b>687</b>	<b>1.015</b>	<b>886</b>	<b>811</b>	<b>Ipiros</b>
Άρτης	129	96	324	198	147	Arta
Θεσπρωτίας	209	153	72	161	143	Thesprotia
Ιωαννίνων	377	302	524	387	418	Ioannina
Πρεβέζης	149	136	95	140	103	Preveza
<b>Θεσσαλία</b>	<b>1.760</b>	<b>2.002</b>	<b>3.070</b>	<b>1.400</b>	<b>1.070</b>	<b>Thessalia</b>
Καρδίτσας	284	308	477	396	162	Karditsa
Λαρίσης	538	824	728	314	302	Larissa
Μαγνησίας	462	449	1.095	355	361	Magnissia
Τρικάλων	476	421	770	335	245	Trikala
<b>Μακεδονία</b>	<b>3.475</b>	<b>2.848</b>	<b>4.478</b>	<b>1.880</b>	<b>1.309</b>	<b>Makedonia</b>
Γρεβενών	121	112	98	108	93	Grevena
Δράμας	483	325	727	115	76	Drama
Ημαθίας	274	155	102	39	16	Imathia
Θεσσαλονίκης	534	621	501	168	129	Thessaloniki
Καβάλας	129	101	124	195	111	Kavala
Καστοριάς	99	58	99	137	76	Kastoria
Κιλκίς	143	56	143	50	18	Kilkis
Κοζάνης	441	351	161	171	167	Kozani
Πέλλης	141	111	105	88	62	Pella
Πιερίας	227	181	531	133	94	Pieria
Σερρών	496	434	824	370	289	Serres
Φλωρίνης	187	168	336	172	33	Florina
Χαλκιδικής	200	175	727	134	145	Chalkidiki
<b>Θράκη</b>	<b>586</b>	<b>723</b>	<b>3.234</b>	<b>1.102</b>	<b>844</b>	<b>Thraki</b>
Έβρου	248	391	436	109	126	Evros
Ξάνθης	217	182	2.367	457	246	Xanthi
Ροδόπης	121	150	431	536	472	Rodopi
<b>Νήσοι Αιγαίου</b>	<b>2.166</b>	<b>2.517</b>	<b>5.399</b>	<b>5.488</b>	<b>7.412</b>	<b>Aegean Islands</b>
Δωδεκανήσου	143	134	214	756	832	Dodekanissos
Κυκλάδων	374	635	3.501	2.332	3.283	Kyklades
Λέσβου	1.437	1.493	1.263	1.877	2.242	Lesvos
Σάμου	178	102	210	290	269	Samos
Χίου	34	153	211	233	786	Chios
<b>Κρήτη</b>	<b>167</b>	<b>198</b>	<b>1.319</b>	<b>2.455</b>	<b>3.516</b>	<b>Kriti</b>
Ηρακλείου	81	68	513	826	1.251	Iraklio
Λασιθίου	11	26	263	582	796	Lassithi
Ρεθύμνης	25	45	244	570	827	Rethymno
Χανίων	50	59	299	477	642	Chania

**Πίνακας 2. Βόδια, ταύροι, δαμάλια, αγελάδες και βουβάλια (όλων των ηλικιών) στις 31.12.2004, κατά γεωγραφικό διαμέρισμα και νομό**

Κεφάλια

Γεωγραφικό διαμέρισμα και νομός	Βόδια, ταύροι, δαμάλια, αγελάδες—				
	Σύνολο Total		Εγχώρια, αβελτίωτα Local, unimproved		Εγχώρια, Local,
	Άρρενα Male	Θήλεα Female	Άρρενα Male	Θήλεα Female	Άρρενα Male
<b>Σύνολο Ελλάδος</b>	<b>167.730</b>	<b>436.263</b>	<b>26.840</b>	<b>110.714</b>	<b>91.919</b>
<b>Αττική</b>	<b>816</b>	<b>6.347</b>	—	—	<b>254</b>
<b>Λοιπή Στερεά Ελλάς και Εύβοια</b>	<b>9.501</b>	<b>34.739</b>	<b>5.698</b>	<b>26.240</b>	<b>1.787</b>
Αιτωλίας και Ακαρνανίας	5.070	18.763	3.698	16.327	540
Βοιωτίας	781	3.368	534	1.885	131
Ευβοίας	1.007	1.242	117	553	446
Ευρυτανίας	245	2.018	170	1.094	73
Φθιώτιδος	1.255	5.316	396	3.217	331
Φωκίδος	1.143	4.032	783	3.164	266
<b>Πελοπόννησος</b>	<b>11.221</b>	<b>22.095</b>	<b>2.288</b>	<b>5.511</b>	<b>6.915</b>
Αργολίδος	254	762	18	36	225
Αρκαδίας	543	805	172	340	313
Αχαΐας	1.513	5.136	409	1.653	908
Ηλείας	5.391	8.274	279	358	3.661
Κορινθίας	411	148	47	36	263
Λακωνίας	2.072	4.085	1.139	2.405	783
Μεσσηνίας	1.037	2.885	224	683	762
<b>Ιόνιοι Νήσοι</b>	<b>2.141</b>	<b>3.053</b>	<b>585</b>	<b>1.018</b>	<b>1.470</b>
Ζακύνθου	848	1.300	177	251	609
Κερκύρας	398	408	—	2	376
Κεφαλληνίας	764	1.165	399	707	363
Λευκάδος	131	180	9	58	122
<b>Ήπειρος</b>	<b>6.860</b>	<b>41.461</b>	<b>4.161</b>	<b>28.487</b>	<b>1.662</b>
Άρτης	343	3.258	106	1.100	228
Θεσπρωτίας	2.731	14.208	2.169	12.914	545
Ιωαννίνων	1.103	10.498	731	5.601	194
Πρεβέζης	2.683	13.497	1.155	8.872	695
<b>Θεσσαλία</b>	<b>15.887</b>	<b>65.879</b>	<b>4.083</b>	<b>18.061</b>	<b>9.569</b>
Καρδίτσης	2.425	5.035	23	137	2.318
Λαρίσης	6.261	29.534	862	3.909	3.771
Μαγνησίας	2.884	13.265	584	2.490	2.135
Τρικάλων	4.317	18.045	2.614	11.525	1.345
<b>Μακεδονία</b>	<b>96.023</b>	<b>193.869</b>	<b>4.044</b>	<b>15.899</b>	<b>56.335</b>
Γρεβενών	1.735	3.434	97	739	289
Δράμας	5.447	19.300	127	980	4.828
Ημαθίας	18.463	5.966	114	692	3.825
Θεσσαλονίκης	16.151	47.542	1.571	6.624	11.028
Καβάλας	2.238	5.910	71	316	1.921
Καστοριάς	917	3.092	185	807	694
Κιλκίς	11.692	19.898	—	—	6.583
Κοζάνης	5.519	10.192	753	2.250	4.462
Πέλλης	8.913	18.647	129	368	5.428
Πιερίας	2.330	4.090	48	241	2.067
Σερρών	13.538	30.700	345	900	8.919
Φλωρίνης	6.675	20.866	226	715	5.576
Χαλκιδικής	2.405	4.232	378	1.267	715
<b>Θράκη</b>	<b>12.516</b>	<b>43.909</b>	<b>4.102</b>	<b>11.522</b>	<b>5.528</b>
Έβρου	2.597	10.653	299	1.834	1.330
Ξάνθης	4.499	18.721	955	3.754	2.133
Ροδόπης	5.420	14.535	2.848	5.934	2.065
<b>Νήσοι Αιγαίου</b>	<b>11.956</b>	<b>23.572</b>	<b>1.553</b>	<b>3.408</b>	<b>8.080</b>
Δωδεκανήσου	2.305	4.761	96	296	1.684
Κυκλάδων	5.131	11.152	117	202	3.848
Λέσβου	3.641	5.253	1.223	2.577	2.035
Σάμου	364	804	70	209	178
Χίου	515	1.602	47	124	335
<b>Κρήτη</b>	<b>809</b>	<b>1.339</b>	<b>326</b>	<b>568</b>	<b>319</b>
Ηρακλείου	499	929	273	489	199
Λασιθίου	56	48	30	44	26
Ρεθύμνης	167	189	21	33	93
Χανίων	87	173	2	2	1

Table 2. Oxen, bulls, heifers, cows and buffaloes (all ages) on 31st December 2004, by geographic region and department

Heads

Oxen, bulls, heifers, cows			Βουβάλια—Buffaloes		Geographic region and department
βελτιωμένα improved	Ξενικά Foreign		Άρρενα Male	Θήλεα Female	
Θήλεα Female	Άρρενα Male	Θήλεα Female			
<b>237.938</b>	<b>48.971</b>	<b>87.611</b>	<b>490</b>	<b>800</b>	<b>Greece, total</b>
<b>963</b>	<b>562</b>	<b>5.384</b>	—	—	<b>Attiki</b>
<b>5.720</b>	<b>2.016</b>	<b>2.779</b>	<b>4</b>	<b>37</b>	<b>Rest of Central Greece and Evia</b>
1.970	832	466	1	5	Etolia and Akarnania
761	116	722	—	—	Viotia
371	444	318	—	—	Evia
673	2	251	—	—	Evritania
1.227	528	872	3	32	Fthiotida
718	94	150	—	—	Fokida
<b>11.999</b>	<b>2.018</b>	<b>4.585</b>	—	—	<b>Peloponnissos</b>
667	11	59	—	—	Argolida
449	58	16	—	—	Arkadia
2.805	196	678	—	—	Achaia
4.467	1.451	3.449	—	—	Ilia
108	101	4	—	—	Korinthia
1.342	150	338	—	—	Lakonia
2.161	51	41	—	—	Messinia
<b>1.914</b>	<b>86</b>	<b>121</b>	—	—	<b>Ionian Islands</b>
1.006	62	43	—	—	Zakynthos
343	22	63	—	—	Kerkyra
443	2	15	—	—	Kefallinia
122	—	—	—	—	Lefkada
<b>7.597</b>	<b>1.037</b>	<b>5.377</b>	—	—	<b>Ipiros</b>
1.908	9	250	—	—	Arta
1.244	17	50	—	—	Thesprotia
2.640	178	2.257	—	—	Ioannina
1.805	833	2.820	—	—	Preveza
<b>36.929</b>	<b>2.235</b>	<b>10.889</b>	<b>1</b>	—	<b>Thessalia</b>
4.737	84	161	—	—	Karditsa
16.504	1.628	9.121	—	—	Larissa
10.015	165	760	—	—	Magnissia
5.673	358	847	1	—	Trikala
<b>135.569</b>	<b>35.644</b>	<b>42.401</b>	<b>455</b>	<b>727</b>	<b>Makedonia</b>
1.090	1.349	1.605	—	—	Grevena
16.040	492	2.280	—	2	Drama
3.751	14.524	1.523	—	—	Imathia
32.504	3.552	8.414	35	153	Thessaloniki
5.368	246	226	—	—	Kavala
2.113	38	172	—	—	Kastoria
11.602	5.109	8.296	—	—	Kilkis
7.353	304	589	—	—	Kozani
12.670	3.356	5.609	—	—	Pella
3.564	215	285	—	—	Pieria
20.153	4.274	9.647	408	549	Serres
17.348	873	2.803	12	23	Florina
2.013	1.312	952	—	—	Chalkidiki
<b>21.769</b>	<b>2.886</b>	<b>10.618</b>	<b>30</b>	<b>36</b>	<b>Thraki</b>
6.361	968	2.458	—	—	Evros
9.018	1.411	5.949	—	—	Xanthi
6.390	507	2.211	30	36	Rodopi
<b>15.022</b>	<b>2.323</b>	<b>5.142</b>	—	—	<b>Aegean Islands</b>
3.443	525	1.022	—	—	Dodekanissos
7.750	1.166	3.200	—	—	Kyklades
2.194	383	482	—	—	Lesvos
394	116	201	—	—	Samos
1.241	133	237	—	—	Chios
<b>456</b>	<b>164</b>	<b>315</b>	—	—	<b>Kriti</b>
321	27	119	—	—	Iraklio
4	—	—	—	—	Lassithi
126	53	30	—	—	Rethymno
5	84	166	—	—	Chania

Πίνακας 3. Πρόβατα, αίγες και χοίροι (όλων των ηλικιών) στις 31.12.2004, κατά γεωγραφικό διαμέρισμα και νομό

Κεφάλια

Γεωγραφικό διαμέρισμα και νομός	Πρόβατα—Sheep			
	Σύνολο Total	Οικόσιτα Domestic	Κοπαδιάρικα In flock	Νομαδικά Nomadic
<b>Σύνολο Ελλάδος</b>	<b>8.827.078</b>	<b>680.758</b>	<b>7.546.289</b>	<b>600.031</b>
<b>Αττική</b>	<b>153.347</b>	<b>11.917</b>	<b>130.260</b>	<b>11.170</b>
<b>Λοιπή Στερεά Ελλάς και Εύβοια</b>	<b>1.407.080</b>	<b>123.482</b>	<b>1.176.913</b>	<b>106.685</b>
Αιτωλίας και Ακαρνανίας	712.935	31.383	602.237	79.315
Βοιωτίας	148.417	11.463	130.492	6.462
Ευβοίας	221.021	42.427	168.849	9.745
Ευρυτανίας	51.168	3.593	47.575	—
Φθιώτιδος	200.236	29.768	159.995	10.473
Φωκίδος	73.303	4.848	67.765	690
<b>Πελοπόννησος</b>	<b>1.431.637</b>	<b>175.326</b>	<b>1.167.818</b>	<b>88.493</b>
Αργολίδος	126.490	7.146	102.801	16.543
Αρκαδίας	152.115	8.494	139.159	4.462
Αχαΐας	341.331	26.598	305.446	9.287
Ηλείας	527.748	97.652	408.301	21.795
Κορινθίας	109.190	10.327	82.801	16.062
Λακωνίας	74.733	9.563	50.685	14.485
Μεσσηνίας	100.030	15.546	78.625	5.859
<b>Ιόνιοι Νήσοι</b>	<b>137.001</b>	<b>21.810</b>	<b>115.191</b>	<b>—</b>
Ζακύνθου	9.052	4.325	4.727	—
Κερκύρας	19.418	10.932	8.486	—
Κεφαλληνίας	99.220	3.849	95.371	—
Λευκάδος	9.311	2.704	6.607	—
<b>Ήπειρος</b>	<b>872.437</b>	<b>73.166</b>	<b>720.423</b>	<b>78.848</b>
Άρτης	195.722	40.647	125.204	29.871
Θεσπρωτίας	153.443	12.066	112.846	28.531
Ιωαννίνων	327.508	11.517	305.925	10.066
Πρεβέζης	195.764	8.936	176.448	10.380
<b>Θεσσαλία</b>	<b>1.098.974</b>	<b>23.736</b>	<b>866.261</b>	<b>208.977</b>
Καρδίτσας	170.422	2.747	152.324	15.351
Λαρίσης	588.694	7.751	433.125	147.818
Μαγνησίας	125.144	11.696	113.448	—
Τρικάλων	214.714	1.542	167.364	45.808
<b>Μακεδονία</b>	<b>1.437.009</b>	<b>13.475</b>	<b>1.420.624</b>	<b>2.910</b>
Γρεβενών	60.996	122	60.874	—
Δράμας	79.039	403	78.636	—
Ημαθίας	63.330	1.393	61.937	—
Θεσσαλονίκης	160.807	1.361	159.226	220
Καβάλας	98.579	2.144	96.435	—
Καστοριάς	73.485	207	73.278	—
Κιλίκης	145.181	454	144.727	—
Κοζάνης	154.954	802	154.152	—
Πέλλης	175.321	2.337	170.294	2.690
Περιερίας	84.943	2.762	82.181	—
Σερρών	178.516	316	178.200	—
Φλωρίνης	96.110	—	96.110	—
Χαλκιδικής	65.748	1.174	64.574	—
<b>Θράκη</b>	<b>370.449</b>	<b>8.474</b>	<b>361.975</b>	<b>—</b>
Έβρου	116.847	8.418	108.429	—
Ξάνθης	97.121	16	97.105	—
Ροδόπης	156.481	40	156.441	—
<b>Νήσοι Αιγαίου</b>	<b>620.802</b>	<b>71.539</b>	<b>547.698</b>	<b>1.565</b>
Δωδεκανήσου	68.665	7.645	61.020	—
Κυκλάδων	116.919	16.927	99.992	—
Λέσβου	388.667	41.427	347.185	55
Σάμου	6.848	1.997	4.841	10
Χίου	39.703	3.543	34.660	1.500
<b>Κρήτη</b>	<b>1.298.342</b>	<b>157.833</b>	<b>1.039.126</b>	<b>101.383</b>
Ηρακλείου	377.688	31.069	296.039	50.580
Λασιθίου	122.630	5.640	99.856	17.134
Ρεθύμνης	499.925	63.621	418.428	17.876
Χανίων	298.099	57.503	224.803	15.793

Table 3. Sheep, goats and pigs (all ages) on 31st December 2004, by geographic region and department

Heads

Αίγες—Goats				Χοίροι—Pigs		Geographic region and department
Σύνολο Total	Οικόσιτες Domestic	Κοπαδιάρικες In flock	Νομαδικές Nomadic	Σύνολο Total	Από αυτούς, για αναπαραγωγή Thereof for breeding	
<b>5.509.233</b>	<b>678.828</b>	<b>4.568.548</b>	<b>261.857</b>	<b>940.309</b>	<b>169.976</b>	<b>Greece, total</b>
<b>72.387</b>	<b>10.045</b>	<b>59.095</b>	<b>3.247</b>	<b>17.748</b>	<b>4.743</b>	<b>Attiki</b>
<b>913.215</b>	<b>118.896</b>	<b>771.959</b>	<b>22.360</b>	<b>243.878</b>	<b>39.562</b>	<b>Rest of Central Greece and Evia</b>
327.872	35.434	277.995	14.443	85.294	15.952	Etolia and Akarnania
117.179	6.404	109.275	1.500	60.557	6.296	Viotia
218.403	43.469	170.907	4.027	85.557	13.812	Evia
46.575	5.689	40.886	—	553	124	Evritania
135.107	23.623	109.854	1.630	8.935	2.379	Fthiotida
68.079	4.277	63.042	760	2.982	999	Fokida
<b>965.770</b>	<b>179.915</b>	<b>714.856</b>	<b>70.999</b>	<b>95.104</b>	<b>15.027</b>	<b>Peloponnissos</b>
126.623	8.304	97.417	20.902	7.006	1.130	Argolida
134.881	13.172	116.519	5.190	19.320	2.691	Arkadia
206.302	23.773	177.772	4.757	4.327	1.176	Achaia
176.066	75.354	99.702	1.010	25.391	3.366	Ilia
84.588	10.608	64.554	9.426	27.364	3.590	Korinthia
157.830	19.907	111.558	26.365	6.566	1.619	Lakonia
79.480	28.797	47.334	3.349	5.130	1.455	Messinia
<b>150.152</b>	<b>21.747</b>	<b>127.960</b>	<b>445</b>	<b>11.122</b>	<b>2.448</b>	<b>Ionian Islands</b>
12.948	7.007	5.941	—	3.300	535	Zakynthos
8.712	5.759	2.953	—	2.778	430	Kerkyra
115.231	5.206	110.025	—	4.976	1.467	Kefallinia
13.261	3.775	9.041	445	68	16	Lefkada
<b>302.077</b>	<b>45.029</b>	<b>234.745</b>	<b>22.303</b>	<b>87.265</b>	<b>17.818</b>	<b>Ipiros</b>
51.666	21.405	26.012	4.249	31.400	5.627	Arta
96.821	5.324	79.927	11.570	1.271	265	Thesprotia
86.915	8.572	72.453	5.890	18.528	3.289	Ioannina
66.675	9.728	56.353	594	36.066	8.637	Preveza
<b>511.689</b>	<b>27.888</b>	<b>420.888</b>	<b>62.913</b>	<b>98.384</b>	<b>25.247</b>	<b>Thessalia</b>
51.919	5.883	42.275	3.761	13.909	3.418	Karditsa
235.348	6.515	191.647	37.186	43.830	9.006	Larissa
124.674	12.086	112.588	—	7.443	2.266	Magnissia
99.748	3.404	74.378	21.966	33.202	10.557	Trikala
<b>1.151.885</b>	<b>38.313</b>	<b>1.086.322</b>	<b>27.250</b>	<b>200.290</b>	<b>33.418</b>	<b>Macedonia</b>
50.069	835	49.234	—	1.574	344	Grevena
90.951	557	86.624	3.770	37.213	3.753	Drama
41.073	2.546	37.927	600	21.391	3.260	Imathia
158.451	2.769	140.102	15.580	23.176	3.278	Thessaloniki
114.595	2.897	110.398	1.300	6.480	974	Kavala
22.859	225	22.634	—	1.400	779	Kastoria
64.411	622	63.789	—	8.364	1.744	Kilkis
100.625	2.869	97.756	—	4.016	1.167	Kozani
91.363	6.611	84.752	—	10.583	1.947	Pella
83.383	8.338	75.045	—	55.273	9.063	Pieria
134.688	3.850	130.838	—	17.896	3.980	Serres
29.991	400	29.591	—	886	561	Florina
169.426	5.794	157.632	6.000	12.038	2.568	Chalkidiki
<b>331.325</b>	<b>9.830</b>	<b>321.495</b>	<b>—</b>	<b>51.473</b>	<b>7.734</b>	<b>Thraki</b>
115.087	8.838	106.249	—	19.026	3.785	Evros
73.345	666	72.679	—	27.733	3.296	Xanthi
142.893	326	142.567	—	4.714	653	Rodopi
<b>491.622</b>	<b>92.885</b>	<b>396.057</b>	<b>2.680</b>	<b>59.438</b>	<b>11.062</b>	<b>Aegean Islands</b>
120.124	11.085	109.039	—	28.320	4.580	Dodekanissos
175.210	28.824	146.386	—	16.350	2.422	Kyklades
69.089	36.474	32.615	—	7.291	2.733	Lesvos
40.532	9.435	31.027	70	3.002	683	Samos
86.667	7.067	76.990	2.610	4.475	644	Chios
<b>619.111</b>	<b>134.280</b>	<b>435.171</b>	<b>49.660</b>	<b>75.607</b>	<b>12.917</b>	<b>Kriti</b>
179.090	38.564	110.281	30.245	16.943	5.253	Iraklio
108.340	16.159	84.126	8.055	8.876	917	Lassithi
161.552	36.996	118.768	5.788	41.626	5.295	Rethymno
170.129	42.561	121.996	5.572	8.162	1.452	Chania



**Πίνακας 4. Πουλερικά, κουνέλια (όλων των ηλικιών) και κυψέλες μελισσών στις 31.12.2004, κατά γεωγραφικό διαμέρισμα και νομό**

Αριθμός κεφαλιών ή κυψελών

Γεωγραφικό διαμέρισμα και νομός	Όρνιθες—Hens		Χήνες Geese	Πάπιες Ducks
	Συστηματικών πτηνοτροφείων In organized poultry-farms	Χωρικής εκτροφής Local breed		
<b>Σύνολο Ελλάδος</b>	<b>22.997.106</b>	<b>7.394.037</b>	<b>31.035</b>	<b>62.184</b>
<b>Αττική</b>	<b>2.943.500</b>	<b>81.486</b>	<b>400</b>	<b>3.656</b>
<b>Λοιπή Στερεά Ελλάς και Εύβοια</b>	<b>4.444.390</b>	<b>1.057.620</b>	<b>3.607</b>	<b>7.826</b>
Αιτωλίας και Ακαρνανίας	162.320	526.376	2.013	4.026
Βοιωτίας	1.901.800	57.861	332	908
Ευβοίας	2.312.400	196.715	354	1.163
Ευρυτανίας	—	36.357	—	22
Φθιώτιδος	39.770	211.215	878	1.643
Φωκίδος	28.100	29.096	30	64
<b>Πελοπόννησος</b>	<b>1.295.485</b>	<b>1.405.596</b>	<b>9.076</b>	<b>11.833</b>
Αργολίδος	194.820	105.290	140	263
Αρκαδίας	326.200	135.219	500	434
Αχαΐας	7.420	241.504	1.940	2.325
Ηλείας	15.090	477.184	5.524	7.797
Κορινθίας	707.050	91.610	388	405
Λακωνίας	27.250	169.120	124	247
Μεσσηνίας	17.655	185.669	460	362
<b>Ιόνιοι Νήσοι</b>	<b>26.500</b>	<b>228.032</b>	<b>483</b>	<b>789</b>
Ζακύνθου	—	51.464	262	309
Κερκύρας	4.000	120.602	82	328
Κεφαλληνίας	22.500	32.011	114	104
Λευκάδος	—	23.955	25	48
<b>Ήπειρος</b>	<b>7.007.875</b>	<b>641.226</b>	<b>1.521</b>	<b>1.578</b>
Άρτης	927.500	266.092	231	425
Θεσπρωτίας	3.320	70.043	95	95
Ιωαννίνων	5.924.855	177.985	14	28
Πρεβέζης	152.200	127.106	1.181	1.030
<b>Θεσσαλία</b>	<b>79.000</b>	<b>852.311</b>	<b>5.776</b>	<b>9.115</b>
Καρδίτσας	7.100	254.998	4.572	6.114
Λαρίσης	33.000	253.259	479	856
Μαγνησίας	27.000	123.730	—	30
Τρικάλων	11.900	220.324	725	2.115
<b>Μακεδονία</b>	<b>5.247.421</b>	<b>1.425.294</b>	<b>2.227</b>	<b>7.800</b>
Γρεβενών	—	47.475	30	30
Δράμας	74.410	84.568	260	482
Ημαθίας	68.565	101.345	372	2.083
Θεσσαλονίκης	2.238.950	160.490	318	1.236
Καβάλας	66.150	89.077	145	170
Καστορίας	4.000	49.864	27	10
Κίρκης	378.500	93.987	70	355
Κοζάνης	30.350	148.931	127	196
Πέλλης	179.500	147.310	165	585
Πιερίας	1.269.796	122.747	197	535
Σερρών	440.000	242.075	382	1.113
Φλωρίνης	—	73.495	104	975
Χαλκιδικής	497.200	63.930	30	30
<b>Θράκη</b>	<b>1.046.050</b>	<b>423.709</b>	<b>6.171</b>	<b>12.149</b>
Έβρου	850.550	176.459	678	2.321
Ξάνθης	189.500	76.330	3.450	5.040
Ροδόπης	6.000	170.920	2.043	4.788
<b>Νήσοι Αιγαίου</b>	<b>625.955</b>	<b>510.352</b>	<b>1.225</b>	<b>4.514</b>
Δωδεκανήσου	298.700	82.194	187	1.146
Κυκλάδων	7.420	167.514	421	1.236
Λέσβου	248.855	166.529	602	1.767
Σάμου	22.100	45.755	13	176
Χίου	48.880	48.360	2	189
<b>Κρήτη</b>	<b>280.930</b>	<b>768.411</b>	<b>549</b>	<b>2.924</b>
Ηρακλείου	141.280	278.065	156	1.613
Λασιθίου	11.700	160.478	100	332
Ρεθύμνης	62.190	105.714	17	256
Χανίων	65.760	224.154	276	723



**Table 4. Poultry, rabbits (all ages) and beehives on 31st December 2004, by geographic region and department**

*Number of heads or beehives*

Ινδιάνοι (Γαλοπούλες) Turkeys	Κουνέλια Rabbits	Στρουθοκάμηλοι Ostriches	Κυψέλες μελισσών—Beehives		Geographic region and department
			Εγχώριες Local hives	Ευρωπαϊκές European hives	
<b>93.028</b>	<b>1.364.403</b>	<b>9.551</b>	<b>79.877</b>	<b>1.222.367</b>	<b>Greece, total</b>
<b>1.667</b>	<b>31.666</b>	<b>256</b>	<b>309</b>	<b>37.782</b>	<b>Attiki</b>
<b>3.204</b>	<b>134.480</b>	<b>1.068</b>	<b>15.402</b>	<b>198.081</b>	<b>Rest of Central Greece and Evia</b>
851	48.901	331	7.004	27.561	Etolia and Akarnania
866	9.538	436	45	26.949	Viotia
1.062	21.648	205	1.010	89.915	Evia
19	7.508	76	1.307	11.231	Evritania
376	38.858	—	4.951	25.706	Fthiotida
30	8.027	20	1.085	16.719	Fokida
<b>22.774</b>	<b>253.749</b>	<b>1.930</b>	<b>14.089</b>	<b>203.489</b>	<b>Peloponnissos</b>
4.418	25.712	340	745	21.445	Argolida
626	20.627	80	474	42.632	Arkadia
4.209	66.610	366	6.601	28.074	Achaia
6.741	66.768	292	2.514	19.383	Iliia
1.710	36.602	294	435	18.806	Korinthia
2.062	17.928	398	940	45.667	Lakonia
3.008	19.502	160	2.380	27.482	Messinia
<b>5.932</b>	<b>70.851</b>	<b>116</b>	<b>4.319</b>	<b>24.372</b>	<b>Ionian Islands</b>
2.402	37.116	17	2.282	4.185	Zakynthos
3.132	8.418	34	627	5.034	Kerkyra
189	21.457	60	1.410	9.428	Kefallinia
209	3.860	5	—	5.725	Lefkada
<b>4.319</b>	<b>13.741</b>	<b>475</b>	<b>4.344</b>	<b>57.848</b>	<b>Ipiros</b>
4.064	5.552	165	1.420	25.116	Arta
145	990	115	1.295	10.271	Thesprotia
9	4.526	55	387	15.559	Ioannina
101	2.673	140	1.242	6.902	Preveza
<b>11.297</b>	<b>48.173</b>	<b>508</b>	<b>2.948</b>	<b>100.756</b>	<b>Thessalia</b>
3.668	12.310	45	1.128	36.546	Karditsa
1.315	19.265	155	1.313	23.945	Larissa
26	6.225	186	—	26.075	Magnissia
6.288	10.373	122	507	14.190	Trikala
<b>10.905</b>	<b>70.464</b>	<b>3.253</b>	<b>14.756</b>	<b>294.024</b>	<b>Makedonia</b>
200	1.735	22	483	3.774	Grevena
80	3.828	3	99	11.356	Drama
495	7.996	27	1.421	12.585	Imathia
7.368	4.490	152	590	18.039	Thessaloniki
175	375	21	237	32.028	Kavala
105	608	9	238	2.478	Kastoria
160	2.993	1.670	1.510	3.950	Kilkis
333	6.263	187	287	9.528	Kozani
413	9.328	226	21	11.229	Pella
481	5.343	146	37	9.803	Pieria
755	20.610	573	189	17.371	Serres
310	4.215	140	83	5.188	Florina
30	2.680	77	9.561	156.695	Chalkidiki
<b>8.659</b>	<b>21.893</b>	<b>1.236</b>	<b>6.247</b>	<b>45.104</b>	<b>Thraki</b>
2.539	9.936	385	1.148	26.446	Evros
1.225	1.065	10	540	9.000	Xanthi
4.895	10.892	841	4.559	9.658	Rodopi
<b>14.192</b>	<b>84.762</b>	<b>151</b>	<b>6.901</b>	<b>118.744</b>	<b>Aegean Islands</b>
4.217	16.632	74	808	47.580	Dodekanissos
4.272	38.015	42	1.778	28.299	Kyklades
4.278	5.740	27	3.032	15.186	Lesvos
1.188	7.545	8	684	21.497	Samos
237	16.830	—	599	6.182	Chios
<b>10.079</b>	<b>634.624</b>	<b>558</b>	<b>10.562</b>	<b>142.167</b>	<b>Kriti</b>
1.139	260.061	112	6.343	61.949	Iraklio
5.202	94.899	21	1.133	25.082	Lassithi
419	115.143	30	2.586	13.826	Rethymno
3.319	164.521	395	500	41.310	Chania

Πίνακας 5. Ζώα που γεννήθηκαν κατά το έτος 2004 (αρνιά και κατσίκια, από 1.10.2003 έως 30.9.2004),  
κατά γεωγραφικό διαμέρισμα και νομό

Table 5. Animals born in 2004 (lambs and goat kids within 1.10.2003 – 30.9.2004), by geographic region and department

Γεωγραφικό διαμέρισμα και νομός	Πουλάρια—Colts			Μοσχάρια Calves	Βουβαλιδία Buffaloes (less than one year)	Αρνιά Lambs	Κατσίκια Goat kids	Χοιρίδια Piglets	Geographic region and department
	Ίπποι Horses	Ημίονοι Mules	Όνοι Donkeys						
<b>Σύνολο Ελλάδος . . . .</b>	<b>2.041</b>	<b>419</b>	<b>1.776</b>	<b>323.257</b>	<b>556</b>	<b>9.029.223</b>	<b>5.971.085</b>	<b>1.920.038</b>	<b>Greece, total</b>
<b>Αττική . . . . .</b>	<b>12</b>	<b>26</b>	<b>25</b>	<b>5.946</b>	<b>—</b>	<b>174.977</b>	<b>91.179</b>	<b>48.595</b>	<b>Attiki</b>
<b>Λοιπή Στερεά Ελλάς και Εύβοια</b>	<b>347</b>	<b>34</b>	<b>178</b>	<b>22.772</b>	<b>20</b>	<b>1.273.693</b>	<b>892.061</b>	<b>440.142</b>	<b>Rest of Central Greece and Evia</b>
Αιτωλίας και Ακαρ- νανίας	180	31	121	11.821	5	587.209	269.659	176.621	Etolia and Akarnania
Βοιωτίας . . . . .	128	—	1	2.066	—	141.499	106.498	63.688	Viotia
Ευβοίας . . . . .	31	2	28	1.098	—	232.481	269.380	174.568	Evia
Ευρυτανίας . . . . .	—	—	2	1.346	—	54.319	47.486	621	Evritania
Φθιώτιδος . . . . .	8	1	20	3.172	15	183.116	133.502	13.493	Fthiotida
Φωκίδος . . . . .	—	—	6	3.269	—	75.069	65.536	11.151	Fokida
<b>Πελοπόννησος . . . . .</b>	<b>360</b>	<b>25</b>	<b>336</b>	<b>19.098</b>	<b>—</b>	<b>1.709.414</b>	<b>1.352.945</b>	<b>186.100</b>	<b>Peloponnissos</b>
Αργολίδος . . . . .	4	—	2	704	—	172.892	163.723	22.566	Argolida
Αρκαδίας . . . . .	11	—	36	575	—	195.213	176.496	30.154	Arkadia
Αχαΐας . . . . .	34	7	66	4.017	—	402.593	248.701	12.865	Achaia
Ηλείας . . . . .	275	10	138	7.925	—	591.995	325.032	46.882	Ilia
Κορινθίας . . . . .	—	1	—	64	—	116.124	99.472	45.582	Korinthia
Λακωνίας . . . . .	3	1	12	3.370	—	92.447	218.217	18.385	Lakonia
Μεσσηνίας . . . . .	33	6	82	2.443	—	138.150	121.304	9.666	Messinia
<b>Ίονιοι Νήσοι . . . . .</b>	<b>21</b>	<b>—</b>	<b>4</b>	<b>2.267</b>	<b>—</b>	<b>125.962</b>	<b>137.499</b>	<b>13.803</b>	<b>Ionian Islands</b>
Ζακύνθου . . . . .	21	—	2	950	—	11.587	17.215	3.005	Zakynthos
Κερκύρας . . . . .	—	—	—	303	—	22.474	12.582	3.918	Kerkyra
Κεφαλληνίας . . . . .	—	—	—	877	—	79.794	89.485	6.745	Kefallinia
Λευκάδος . . . . .	—	—	2	137	—	12.107	18.217	135	Lefkada
<b>Ήπειρος . . . . .</b>	<b>89</b>	<b>20</b>	<b>38</b>	<b>29.595</b>	<b>—</b>	<b>889.827</b>	<b>328.312</b>	<b>234.216</b>	<b>Ipiros</b>
Άρτης . . . . .	9	—	8	2.522	—	232.566	66.972	65.289	Arta
Θεσπρωτίας . . . . .	22	—	9	9.598	—	148.508	86.019	3.308	Thesprotia
Ιωαννίνων . . . . .	41	20	18	7.355	—	309.949	89.435	45.893	Ioannina
Πρεβέζης . . . . .	17	—	3	10.120	—	198.804	85.886	119.726	Preveza
<b>Θεσσαλία . . . . .</b>	<b>313</b>	<b>67</b>	<b>148</b>	<b>50.655</b>	<b>—</b>	<b>1.152.189</b>	<b>533.633</b>	<b>331.411</b>	<b>Thessalia</b>
Καρδίτσης . . . . .	38	8	7	3.872	—	182.129	55.938	32.720	Karditsa
Λαρίσης . . . . .	171	9	65	22.361	—	594.001	240.030	103.407	Larissa
Μαγνησίας . . . . .	73	42	46	10.419	—	126.139	124.627	38.514	Magnissia
Τρικάλων . . . . .	31	8	30	14.003	—	249.920	113.038	156.770	Trikala
<b>Μακεδονία . . . . .</b>	<b>365</b>	<b>72</b>	<b>154</b>	<b>147.092</b>	<b>521</b>	<b>1.327.471</b>	<b>1.103.078</b>	<b>346.215</b>	<b>Makedonia</b>
Γρεβενών . . . . .	19	—	26	2.534	—	60.782	52.745	5.850	Grevena
Δράμας . . . . .	68	36	21	14.040	1	60.898	75.646	57.902	Drama
Ημαθίας . . . . .	38	1	2	6.232	—	61.581	38.854	33.626	Imathia
Θεσσαλονίκης . . . . .	11	—	3	34.092	121	151.461	158.275	46.301	Thessaloniki
Καβάλας . . . . .	8	1	2	4.343	—	93.017	93.638	13.610	Kavala
Καστοριάς . . . . .	8	2	7	2.260	—	68.395	23.160	7.594	Kastoria
Κιλκίς . . . . .	3	—	—	15.299	—	110.984	49.981	10.808	Kilkis

Πίνακας—Table 5. Συνέχεια—Continued

Κεφάλια Γεωγραφικό διαμέρισμα και νομός	Πουλάρια—Colts			Μοσχάρια Calves	Βουβαλιδια Buffaloes (less than one year)	Αρνιά Lambs	Κατσίκια Goat kids	Χοιρίδια Piglets	Heads Geographic region and department
	Ίπποι Horses	Ημίονοι Mules	Όνοι Donkeys						
Κοζάνης . . . . .	44	2	7	8.209	—	156.485	108.480	8.569	Kozani
Πέλλης . . . . .	17	—	2	13.904	—	159.971	86.058	17.489	Pella
Πιερίας . . . . .	20	—	15	2.939	—	87.679	103.939	76.322	Pieria
Σερρών . . . . .	51	14	35	21.226	399	161.311	125.275	48.149	Serres
Φλωρίνης . . . . .	42	13	4	18.991	—	97.663	33.806	3.507	Florina
Χαλκιδικής . . . . .	36	3	30	3.023	—	57.244	153.221	16.488	Chalkidiki
<b>Θράκη . . . . .</b>	<b>90</b>	<b>37</b>	<b>58</b>	<b>28.038</b>	<b>15</b>	<b>322.795</b>	<b>293.814</b>	<b>88.508</b>	<b>Thraki</b>
Έβρου . . . . .	49	—	19	8.404	—	108.863	113.519	36.307	Evros
Ξάνθης . . . . .	2	—	—	10.713	—	75.280	58.169	41.701	Xanthi
Ροδόπης . . . . .	39	37	39	8.921	15	138.652	122.126	10.500	Rodopi
<b>Νήσοι Αιγαίου . . . . .</b>	<b>439</b>	<b>123</b>	<b>812</b>	<b>17.148</b>	<b>—</b>	<b>599.828</b>	<b>548.538</b>	<b>87.017</b>	<b>Aegean Islands</b>
Δωδεκανήσου . . . . .	40	13	237	3.308	—	53.950	97.812	44.661	Dodekanissos
Κυκλάδων . . . . .	37	46	204	9.439	—	137.440	246.935	16.708	Kyklades
Λέσβου . . . . .	349	61	346	2.802	—	367.190	83.631	11.260	Lesvos
Σάμου . . . . .	3	3	6	511	—	5.604	38.415	5.294	Samos
Χίου . . . . .	10	—	19	1.088	—	35.644	81.745	9.094	Chios
<b>Κρήτη . . . . .</b>	<b>5</b>	<b>15</b>	<b>23</b>	<b>646</b>	<b>—</b>	<b>1.453.067</b>	<b>690.026</b>	<b>144.031</b>	<b>Kriti</b>
Ηρακλείου . . . . .	1	7	11	461	—	411.116	188.972	33.667	Iraklio
Λασιθίου . . . . .	—	5	—	21	—	126.006	128.176	13.168	Lassithi
Ρεθύμνης . . . . .	3	2	11	76	—	586.554	193.855	82.137	Rethymno
Χανίων . . . . .	1	1	1	88	—	329.391	179.023	15.059	Chania



Πίνακας 6. Ζώα που αρμέχτηκαν όλο το έτος 2004, κατά γεωγραφικό διαμέρισμα και νομό

Κεφάλια

Γεωγραφικό διαμέρισμα και νομός	Αγελάδες—Cows				Βουβάλια Buffaloes	Πρόβατα—	
	Σύνολο Total	Εγχώριες Local	Βελτιωμένες Improved	Ξενικές Foreign		Σύνολο Total	Οικόσιτα Domestic
<b>Σύνολο Ελλάδος</b>	<b>219.776</b>	<b>15.703</b>	<b>140.378</b>	<b>63.695</b>	<b>154</b>	<b>7.094.268</b>	<b>575.596</b>
<b>Αττική</b>	<b>5.720</b>	—	<b>853</b>	<b>4.867</b>	—	<b>131.146</b>	<b>11.771</b>
<b>Λοιπή Στερεά Ελλάς και Εύβοια</b>	<b>6.190</b>	<b>1.965</b>	<b>2.425</b>	<b>1.800</b>	<b>33</b>	<b>1.046.772</b>	<b>99.174</b>
Αιτωλίας και Ακαρνανίας	1.418	181	906	331	—	507.851	25.373
Βοιωτίας	1.455	459	547	449	—	107.818	7.799
Ευβοίας	792	100	334	358	—	173.458	37.139
Ευρυτανίας	15	—	15	—	—	45.772	3.747
Φθιώτιδος	2.324	1.220	558	546	33	153.528	21.702
Φωκίδος	186	5	65	116	—	58.345	3.414
<b>Πελοπόννησος</b>	<b>14.378</b>	<b>1.555</b>	<b>8.777</b>	<b>4.046</b>	—	<b>1.242.263</b>	<b>167.841</b>
Αργολίδος	707	26	624	57	—	110.564	6.265
Αρκαδίας	357	136	221	—	—	138.993	8.080
Αχαΐας	3.765	1.111	2.081	573	—	284.950	23.198
Ηλείας	7.624	102	4.396	3.126	—	453.314	98.707
Κορινθίας	64	2	60	2	—	94.125	8.815
Λακωνίας	1.171	57	841	273	—	66.618	8.097
Μεσσηνίας	690	121	554	15	—	93.699	14.679
<b>Ιόνιοι Νήσοι</b>	<b>1.281</b>	<b>137</b>	<b>1.055</b>	<b>89</b>	—	<b>98.424</b>	<b>14.484</b>
Ζακύνθου	838	100	701	37	—	7.369	3.194
Κερκύρας	276	—	230	46	—	7.914	5.894
Κεφαλληνίας	107	37	64	6	—	75.555	2.982
Λευκάδος	60	—	60	—	—	7.586	2.414
<b>Ήπειρος</b>	<b>8.342</b>	<b>874</b>	<b>3.345</b>	<b>4.123</b>	—	<b>731.390</b>	<b>61.947</b>
Άρτης	1.104	28	861	215	—	162.472	34.960
Θεσπρωτίας	436	171	240	25	—	133.782	10.704
Ιωαννίνων	2.229	90	606	1.533	—	269.024	9.161
Πρεβέζης	4.573	585	1.638	2.350	—	166.112	7.122
<b>Θεσσαλία</b>	<b>24.497</b>	<b>1.180</b>	<b>15.276</b>	<b>8.041</b>	—	<b>942.872</b>	<b>17.633</b>
Καρδίτσας	3.198	57	3.019	122	—	141.279	2.321
Λαρίσης	14.793	251	7.880	6.662	—	503.587	4.180
Μαγνησίας	2.394	—	1.777	617	—	102.281	9.673
Τρικάλων	4.112	872	2.600	640	—	195.725	1.459
<b>Μακεδονία</b>	<b>120.301</b>	<b>3.244</b>	<b>87.160</b>	<b>29.897</b>	<b>121</b>	<b>1.175.612</b>	<b>11.873</b>
Γρεβενών	1.691	64	529	1.098	—	52.506	61
Δράμας	7.807	269	5.884	1.654	—	59.697	282
Ημαθίας	5.494	84	4.391	1.019	—	53.513	1.037
Θεσσαλονίκης	30.572	799	24.100	5.673	121	134.303	1.031
Καβάλας	3.039	185	2.785	69	—	68.545	2.848
Καστοριάς	1.516	230	1.141	145	—	60.944	125
Κιλίκης	15.299	2	9.744	5.553	—	110.284	508
Κοζάνης	5.852	319	4.983	550	—	133.121	324
Πέλλης	13.764	143	9.219	4.402	—	153.921	2.221
Πιερίας	2.468	227	2.068	173	—	67.194	2.307
Σερρών	12.921	30	6.419	6.472	—	152.317	296
Φλωρίνης	18.809	821	15.469	2.519	—	81.832	—
Χαλκιδικής	1.069	71	428	570	—	47.435	833
<b>Θράκη</b>	<b>24.645</b>	<b>5.943</b>	<b>12.140</b>	<b>6.562</b>	—	<b>296.825</b>	<b>5.754</b>
Έβρου	6.130	845	3.068	2.217	—	91.486	5.706
Ξάνθης	9.592	1.391	5.084	3.117	—	68.522	14
Ροδόπης	8.923	3.707	3.988	1.228	—	136.817	34
<b>Νήσοι Αιγαίου</b>	<b>13.802</b>	<b>609</b>	<b>9.068</b>	<b>4.125</b>	—	<b>454.505</b>	<b>53.813</b>
Δωδεκανήσου	2.282	126	1.396	760	—	32.696	5.052
Κυκλάδων	9.207	93	6.227	2.887	—	77.130	13.414
Λέσβου	729	224	297	208	—	309.504	31.224
Σάμου	496	139	288	69	—	3.079	1.307
Χίου	1.088	27	860	201	—	32.096	2.816
<b>Κρήτη</b>	<b>620</b>	<b>196</b>	<b>279</b>	<b>145</b>	—	<b>974.459</b>	<b>131.306</b>
Ηρακλείου	471	192	232	47	—	292.257	26.161
Λασιθίου	2	2	—	—	—	87.969	4.754
Ρεθύμνης	44	—	42	—	—	354.032	48.658
Χανίων	103	2	5	98	—	240.201	51.733

Table 6. Animals milked during the year 2004, by geographic region and department

Heads

Sheep		Αιγες—Goats				Geographic region and department
Κοπαδιάρικα In flock	Νομαδικά Nomadic	Σύνολο Total	Οικόσιτες Domestic	Κοπαδιάρικες In flock	Νομαδικές Nomadic	
<b>6.025.908</b>	<b>492.764</b>	<b>4.262.217</b>	<b>589.780</b>	<b>3.470.271</b>	<b>202.166</b>	<b>Greece, total</b>
<b>110.726</b>	<b>8.649</b>	<b>62.292</b>	<b>9.760</b>	<b>50.244</b>	<b>2.288</b>	<b>Attiki</b>
<b>873.815</b>	<b>73.783</b>	<b>658.895</b>	<b>97.058</b>	<b>548.568</b>	<b>13.269</b>	<b>Rest of Central Greece and Evia</b>
427.278	55.200	225.380	29.606	187.640	8.134	Etolia and Akarnania
95.591	4.428	85.684	4.333	80.181	1.170	Viotia
129.349	6.970	169.785	38.536	128.444	2.805	Evia
42.025	—	38.732	5.564	33.168	—	Evritania
125.111	6.715	93.141	15.605	76.616	920	Fthiotida
54.461	470	46.173	3.414	42.519	240	Fokida
<b>999.160</b>	<b>75.262</b>	<b>856.955</b>	<b>180.042</b>	<b>617.758</b>	<b>59.155</b>	<b>Peloponnissos</b>
90.368	13.931	111.229	7.429	85.237	18.563	Argolida
126.947	3.966	121.500	12.548	105.302	3.650	Arkadia
254.372	7.380	168.707	20.779	144.163	3.765	Achaia
335.862	18.745	161.236	81.231	79.275	730	Ilia
71.505	13.805	72.883	9.273	54.950	8.660	Korinthia
46.274	12.247	147.890	18.695	108.269	20.926	Lakonia
73.832	5.188	73.510	30.087	40.562	2.861	Messinia
<b>83.940</b>	<b>—</b>	<b>108.149</b>	<b>18.151</b>	<b>89.698</b>	<b>300</b>	<b>Ionian Islands</b>
4.175	—	10.367	5.623	4.744	—	Zakynthos
2.020	—	7.237	4.761	2.476	—	Kerkyra
72.573	—	79.339	4.239	75.100	—	Kefallinia
5.172	—	11.206	3.528	7.378	300	Lefkada
<b>596.787</b>	<b>72.656</b>	<b>246.213</b>	<b>39.133</b>	<b>187.618</b>	<b>19.462</b>	<b>Ipiros</b>
102.732	24.780	43.050	18.662	20.947	3.441	Arta
93.158	29.920	76.107	4.616	60.620	10.871	Thesprotia
250.957	8.906	72.493	7.279	60.484	4.730	Ioannina
149.940	9.050	54.563	8.576	45.567	420	Preveza
<b>739.199</b>	<b>186.040</b>	<b>438.907</b>	<b>25.155</b>	<b>351.398</b>	<b>62.354</b>	<b>Thessalia</b>
126.258	12.700	43.009	4.961	35.308	2.740	Karditsa
370.736	128.671	208.499	6.792	160.492	41.215	Larissa
92.608	—	101.385	10.170	91.215	—	Magnissia
149.597	44.669	86.014	3.232	64.383	18.399	Trikala
<b>1.161.434</b>	<b>2.305</b>	<b>954.388</b>	<b>33.488</b>	<b>902.095</b>	<b>18.805</b>	<b>Makedonia</b>
52.445	—	45.263	797	44.466	—	Grevena
59.415	—	73.825	417	70.508	2.900	Drama
52.476	—	35.079	1.957	32.582	540	Imathia
133.087	185	135.772	2.502	123.580	9.690	Thessaloniki
65.697	—	76.817	2.308	73.809	700	Kavala
60.819	—	20.187	154	20.033	—	Kastoria
109.776	—	49.981	336	49.645	—	Kilkis
132.797	—	87.955	2.525	85.430	—	Kozani
149.580	2.120	82.199	6.302	75.897	—	Pella
64.887	—	70.232	7.782	61.750	700	Pieria
152.021	—	115.076	3.063	112.013	—	Serres
81.832	—	24.896	363	24.533	—	Florina
46.602	—	137.106	4.982	127.849	4.275	Chalkidiki
<b>291.071</b>	<b>—</b>	<b>250.015</b>	<b>8.419</b>	<b>241.596</b>	<b>—</b>	<b>Thraki</b>
85.780	—	87.386	7.526	79.860	—	Evros
68.508	—	41.882	533	41.349	—	Xanthi
136.783	—	120.747	360	120.387	—	Rodopi
<b>400.302</b>	<b>390</b>	<b>317.475</b>	<b>69.828</b>	<b>246.787</b>	<b>860</b>	<b>Aegean Islands</b>
27.644	—	56.784	7.341	49.443	—	Dodekanissos
63.716	—	118.528	22.465	96.063	—	Kyklades
278.240	40	52.883	27.708	25.175	—	Lesvos
1.762	10	17.864	6.811	10.993	60	Samos
28.940	340	71.416	5.503	65.113	800	Chios
<b>769.474</b>	<b>73.679</b>	<b>368.928</b>	<b>108.746</b>	<b>234.509</b>	<b>25.673</b>	<b>Kriti</b>
230.381	35.715	122.578	33.631	75.237	13.710	Iraklio
72.810	10.405	74.290	13.372	56.558	4.360	Lassithi
291.824	13.550	90.269	28.714	57.795	3.760	Rethymno
174.459	14.009	81.791	33.029	44.919	3.843	Chania

## 7. Πρωτογενή κτηνοτροφικά προϊόντα

Πίνακας 7α. Παραγωγή γάλατος, κατά γεωγραφικό διαμέρισμα και νομό: 2004

Σε τόνους

Γεωγραφικό διαμέρισμα και νομός	Γενικό σύνολο γάλατος Grand total of milk	Γάλα αγελάδων—Milk from cows			Γάλα βουβαλιών Milk from buffaloes	
		Σύνολο Total	Εγχώριων, αβελτιωτών Local, unimproved	Εγχώριων, βελτιωμένων Local, improved		Ξενικών Foreign
<b>Σύνολο Ελλάδος</b>	<b>2.038.308</b>	<b>774.244</b>	<b>15.333</b>	<b>471.638</b>	<b>287.273</b>	<b>131</b>
<b>Αττική</b>	<b>47.220</b>	<b>23.261</b>	—	<b>3.228</b>	<b>20.034</b>	—
<b>Λοιπή Στερεά Ελλάς και Εύβοια</b>	<b>181.981</b>	<b>14.722</b>	<b>2.295</b>	<b>5.461</b>	<b>6.966</b>	<b>25</b>
Αιτωλίας και Ακαρνανίας	74.215	2.812	180	1.501	1.131	—
Βοιωτίας	20.098	3.713	671	1.460	1.583	—
Ευβοίας	39.114	2.113	84	621	1.408	—
Ευρυτανίας	8.755	14	—	14	—	—
Φθιώτιδος	30.126	5.387	1.359	1.638	2.390	25
Φωκίδος	9.673	683	1	228	455	—
<b>Πελοπόννησος</b>	<b>304.350</b>	<b>47.186</b>	<b>1.960</b>	<b>27.093</b>	<b>18.132</b>	—
Αργολίδος	29.329	2.454	57	2.214	183	—
Αρκαδίας	31.261	881	95	786	—	—
Αχαΐας	62.797	9.265	1.324	5.719	2.222	—
Ηλείας	107.972	31.064	323	16.683	14.058	—
Κορινθίας	18.644	130	6	118	6	—
Λακωνίας	33.762	2.869	68	1.160	1.641	—
Μεσσηνίας	20.586	523	87	415	21	—
<b>Ιόνιοι Νήσοι</b>	<b>28.582</b>	<b>3.351</b>	<b>246</b>	<b>2.815</b>	<b>290</b>	—
Ζακύνθου	6.602	2.456	188	2.147	121	—
Κερκύρας	2.550	670	—	515	155	—
Κεφαλληνίας	17.418	128	58	56	15	—
Λευκάδος	2.013	97	—	97	—	—
<b>Ήπειρος</b>	<b>145.529</b>	<b>28.315</b>	<b>567</b>	<b>11.049</b>	<b>16.699</b>	—
Άρτης	33.262	4.347	16	3.256	1.075	—
Θεσπρωτίας	19.145	960	85	781	94	—
Ιωαννίνων	49.224	7.727	90	1.511	6.126	—
Πρεβέζης	43.898	15.281	376	5.501	9.404	—
<b>Θεσσαλία</b>	<b>282.527</b>	<b>121.021</b>	<b>755</b>	<b>72.818</b>	<b>47.449</b>	—
Καρδίτσας	28.475	10.337	55	9.564	719	—
Λαρίσης	172.027	85.779	62	45.587	40.130	—
Μαγνησίας	37.273	11.722	—	9.005	2.717	—
Τρικάλων	44.752	13.184	638	8.663	3.884	—
<b>Μακεδονία</b>	<b>687.895</b>	<b>438.601</b>	<b>5.671</b>	<b>299.255</b>	<b>133.675</b>	<b>106</b>
Γρεβενών	18.043	5.620	63	1.233	4.324	—
Δράμας	37.446	26.660	341	17.687	8.632	—
Ημαθίας	26.836	15.417	228	11.372	3.817	—
Θεσσαλονίκης	188.153	153.609	1.804	120.795	31.010	106
Καβάλας	17.358	5.397	185	4.963	250	—
Καστοριάς	12.094	2.683	410	1.952	322	—
Κιλκίς	69.677	50.826	2	27.917	22.907	—
Κοζάνης	44.158	17.536	384	14.935	2.217	—
Πέλλης	68.431	42.058	151	25.619	16.288	—
Πιερίας	24.729	5.791	227	4.872	692	—
Σερρών	87.140	55.085	75	23.053	31.956	—
Φλωρίνης	64.517	53.649	1.788	43.530	8.332	—
Χαλκιδικής	29.312	4.271	14	1.327	2.930	—
<b>Θράκη</b>	<b>109.245</b>	<b>66.370</b>	<b>3.078</b>	<b>32.828</b>	<b>30.464</b>	—
Έβρου	33.320	17.505	285	7.274	9.945	—
Ξάνθης	36.597	28.679	664	14.809	13.207	—
Ροδόπης	39.328	20.186	2.129	10.745	7.312	—
<b>Νήσοι Αιγαίου</b>	<b>114.088</b>	<b>30.143</b>	<b>598</b>	<b>16.381</b>	<b>13.165</b>	—
Δωδεκανήσου	9.545	3.625	77	2.023	1.525	—
Κυκλάδων	41.692	22.337	92	11.671	10.575	—
Λέσβου	44.271	837	190	333	313	—
Σάμου	3.755	1.015	211	579	226	—
Χίου	14.824	2.328	28	1.775	526	—
<b>Κρήτη</b>	<b>136.891</b>	<b>1.274</b>	<b>163</b>	<b>712</b>	<b>399</b>	—
Ηρακλείου	43.630	914	161	583	170	—
Λασιθίου	21.566	1	1	—	—	—
Ρεθύμνης	42.944	119	1	118	—	—
Χανίων	28.751	240	—	11	229	—



## 7. Primary livestock products

Table 7a. Milk production, by geographic region and department: 2004

In tons

Γάλα προβάτων—Milk from sheep				Γάλα αιγών—Milk from goats				Geographic region and department
Σύνολο Total	Οικόσιτων Domestic	Κοπαδιάρικων In flock	Νομαδικών Nomadic	Σύνολο Total	Οικόσιτων Domestic	Κοπαδιάρικων In flock	Νομαδικών Nomadic	
<b>744.706</b>	<b>72.855</b>	<b>624.523</b>	<b>47.328</b>	<b>519.358</b>	<b>108.628</b>	<b>388.598</b>	<b>22.132</b>	<b>Greece, total</b>
<b>16.156</b>	<b>2.065</b>	<b>13.021</b>	<b>1.070</b>	<b>7.802</b>	<b>2.034</b>	<b>5.538</b>	<b>230</b>	<b>Attiki</b>
<b>99.470</b>	<b>12.123</b>	<b>81.202</b>	<b>6.146</b>	<b>67.789</b>	<b>18.188</b>	<b>48.424</b>	<b>1.177</b>	<b>Rest of Central Greece and Evia</b>
48.575	3.471	40.360	4.744	22.829	5.554	16.452	823	Etolia and Akarnania
10.757	950	9.363	444	5.628	720	4.839	69	Viotia
15.393	4.346	10.622	424	21.608	8.111	13.287	210	Evia
4.608	517	4.091	—	4.133	921	3.212	—	Evritania
15.243	2.429	12.316	499	9.496	2.350	7.083	63	Fthiotida
4.894	410	4.449	34	4.096	533	3.551	12	Fokida
<b>141.585</b>	<b>21.871</b>	<b>111.739</b>	<b>7.975</b>	<b>115.579</b>	<b>33.091</b>	<b>75.624</b>	<b>6.864</b>	<b>Peloponnissos</b>
13.785	825	11.356	1.604	13.090	1.212	9.987	1.891	Argolida
15.531	1.125	14.040	365	14.850	2.375	12.141	335	Arkadia
31.637	3.332	27.647	658	21.895	3.762	17.733	399	Achaia
52.431	12.280	38.211	1.939	24.478	13.814	10.574	90	Ilia
9.774	1.155	7.184	1.436	8.740	1.883	6.011	846	Korinthia
8.251	1.271	5.549	1.432	22.641	3.946	15.696	2.999	Lakonia
10.177	1.883	7.752	542	9.886	6.099	3.482	305	Messinia
<b>11.660</b>	<b>2.106</b>	<b>9.554</b>	<b>—</b>	<b>13.571</b>	<b>3.576</b>	<b>9.981</b>	<b>15</b>	<b>Ionian Islands</b>
1.603	767	836	—	2.543	1.630	913	—	Zakynthos
882	699	182	—	998	747	251	—	Kerkyra
8.537	415	8.122	—	8.752	672	8.080	—	Kefallinia
638	224	413	—	1.278	526	737	15	Lefkada
<b>88.229</b>	<b>9.376</b>	<b>71.356</b>	<b>7.498</b>	<b>28.985</b>	<b>7.198</b>	<b>19.880</b>	<b>1.907</b>	<b>Ipiros</b>
22.006	5.902	13.171	2.933	6.909	3.575	2.962	372	Arta
11.559	1.179	7.931	2.449	6.626	596	5.185	845	Thesprotia
32.957	1.246	30.606	1.105	8.540	1.277	6.604	658	Ioannina
21.707	1.049	19.648	1.011	6.910	1.750	5.128	32	Preveza
<b>105.909</b>	<b>2.543</b>	<b>84.505</b>	<b>18.861</b>	<b>55.596</b>	<b>4.262</b>	<b>44.420</b>	<b>6.915</b>	<b>Thessalia</b>
13.725	252	12.203	1.270	4.412	704	3.433	276	Karditsa
57.604	585	44.035	12.984	28.644	1.225	22.750	4.669	Larissa
13.263	1.528	11.734	—	12.289	1.819	10.470	—	Magnissia
21.318	178	16.532	4.607	10.251	514	7.767	1.970	Trikala
<b>129.863</b>	<b>1.960</b>	<b>127.664</b>	<b>239</b>	<b>119.431</b>	<b>7.580</b>	<b>109.634</b>	<b>2.216</b>	<b>Makedonia</b>
6.063	9	6.053	—	6.360	164	6.196	—	Grevena
4.774	40	4.734	—	6.011	75	5.704	232	Drama
6.807	182	6.625	—	4.612	415	4.159	38	Imathia
17.008	175	16.811	22	17.536	459	15.804	1.274	Thessaloniki
5.495	373	5.122	—	6.466	410	6.007	49	Kavala
6.138	38	6.100	—	3.273	31	3.243	—	Kastoria
12.425	79	12.346	—	6.426	54	6.372	—	Kilkis
14.651	49	14.602	—	11.971	623	11.348	—	Kozani
16.659	382	16.061	217	9.714	1.137	8.577	—	Pella
7.587	397	7.190	—	11.351	2.260	8.896	196	Pieria
17.544	52	17.492	—	14.512	676	13.835	—	Serres
7.998	—	7.998	—	2.869	46	2.823	—	Florina
6.714	185	6.528	—	18.328	1.229	16.672	428	Chalkidiki
<b>23.737</b>	<b>614</b>	<b>23.123</b>	<b>—</b>	<b>19.138</b>	<b>704</b>	<b>18.434</b>	<b>—</b>	<b>Thraki</b>
7.772	606	7.165	—	8.044	527	7.517	—	Evros
5.161	1	5.159	—	2.758	108	2.649	—	Xanthi
10.805	7	10.798	—	8.337	68	8.268	—	Rodopi
<b>44.928</b>	<b>6.225</b>	<b>38.649</b>	<b>54</b>	<b>39.017</b>	<b>11.948</b>	<b>26.921</b>	<b>148</b>	<b>Aegean Islands</b>
1.906	496	1.410	—	4.014	985	3.029	—	Dodekanissos
5.492	1.280	4.212	—	13.863	3.497	10.366	—	Kyklades
34.139	3.901	30.234	4	9.296	5.465	3.831	—	Lesvos
291	147	142	1	2.449	976	1.466	6	Samos
3.100	401	2.651	49	9.396	1.025	8.229	142	Chios
<b>83.168</b>	<b>13.973</b>	<b>63.711</b>	<b>5.484</b>	<b>52.449</b>	<b>20.047</b>	<b>29.742</b>	<b>2.660</b>	<b>Kriti</b>
26.369	3.510	20.006	2.853	16.346	6.639	8.382	1.325	Iraklio
7.892	548	6.517	827	13.673	3.482	9.732	458	Lassithi
30.801	5.299	24.634	869	12.024	5.006	6.560	458	Rethymno
18.106	4.616	12.555	936	10.406	4.919	5.068	419	Chania



Πίνακας 7β1. Παραγωγή κρέατος (αθροιστικά), κατά είδος σφαγίου, γεωγραφικό διαμέρισμα και νομός: 2004  
Table 7b1. Meat production (cumulative), by kind of animal, geographic region and department: 2004

Σε τόνους

In tons

Γεωγραφικό διαμέρισμα και νομός	Σύνολο κρέατος Total meat	Κρέας, βοδινό Beef	Κρέας, πρόβειο Mutton, lamb	Κρέας, αίγαιο Goat meat	Κρέας, χοιρινό Pork	Κρέας πουλερικών – κουνελιών Poultry meat – rabbit meat	Geographic region and department
<b>Σύνολο Ελλάδος</b> .....	<b>491.773</b>	<b>77.128</b>	<b>93.538</b>	<b>57.759</b>	<b>107.521</b>	<b>155.828</b>	<b>Greece, total</b>
<b>Αττική</b> .....	<b>14.601</b>	<b>1.977</b>	<b>1.888</b>	<b>1.035</b>	<b>1.970</b>	<b>7.730</b>	<b>Attiki</b>
<b>Λοιπή Στερέα Ελλάς και Εύβοια</b>	<b>75.842</b>	<b>3.386</b>	<b>14.241</b>	<b>9.450</b>	<b>26.051</b>	<b>22.715</b>	<b>Rest of Central Greece and Evia</b>
Αιτωλίας και Ακαρνανίας ..	20.148	1.379	5.742	2.492	9.157	1.377	Etolia and Akarnania
Βοιωτίας .....	10.646	293	1.844	1.258	3.745	3.506	Viotia
Ευβοίας .....	34.075	426	2.787	2.870	11.361	16.632	Evia
Ευρυτανίας .....	1.480	144	605	504	161	66	Evritania
Φθιώτιδος .....	6.647	778	2.468	1.612	891	898	Fthiotida
Φωκίδος .....	2.847	366	795	713	737	235	Fokida
<b>Πελοπόννησος</b> .....	<b>53.448</b>	<b>4.086</b>	<b>16.753</b>	<b>12.445</b>	<b>11.092</b>	<b>9.071</b>	<b>Peloponnissos</b>
Αργολίδος .....	6.310	184	1.677	1.335	1.377	1.738	Argolida
Αρκαδίας .....	7.689	127	2.150	1.719	1.825	1.867	Arkadia
Αχαιάς .....	7.330	474	3.458	1.915	497	986	Achaia
Ηλείας .....	15.733	1.894	5.647	3.050	3.071	2.072	Iliia
Κορινθίας .....	5.570	50	1.310	1.034	2.115	1.061	Korinthia
Λακωνίας .....	5.801	782	983	2.169	1.234	632	Lakonia
Μεσσηνίας .....	5.014	575	1.528	1.223	973	715	Messinia
<b>Ιόνιοι Νήσοι</b> .....	<b>4.705</b>	<b>680</b>	<b>1.312</b>	<b>1.281</b>	<b>608</b>	<b>824</b>	<b>Ionian Islands</b>
Ζακύνθου .....	984	285	134	172	116	277	Zakynthos
Κερκύρας .....	1.284	231	337	153	289	274	Kerkyra
Κεφαλληνίας .....	2.034	140	712	777	196	208	Kefallinia
Λευκάδος .....	404	24	129	178	8	64	Lefkada
<b>Ήπειρος</b> .....	<b>101.360</b>	<b>3.176</b>	<b>9.296</b>	<b>3.294</b>	<b>15.122</b>	<b>70.471</b>	<b>Ipiros</b>
Άρτης .....	14.629	333	2.497	687	3.922	7.190	Arta
Θεσπρωτίας .....	3.067	680	1.322	776	144	146	Thesprotia
Ιωαννίνων .....	70.666	848	3.420	970	3.442	61.986	Ioannina
Πρεβέζης .....	12.998	1.315	2.058	862	7.615	1.149	Preveza
<b>Θεσσαλία</b> .....	<b>46.030</b>	<b>9.645</b>	<b>12.191</b>	<b>4.806</b>	<b>15.553</b>	<b>3.835</b>	<b>Thessalia</b>
Καρδίτσας .....	6.793	1.217	2.118	561	1.814	1.083	Karditsa
Λαρίσης .....	19.007	4.679	5.825	1.967	5.156	1.379	Larissa
Μαγνησίας .....	7.127	1.757	1.424	1.243	2.404	299	Magnissia
Τρικάλων .....	13.103	1.992	2.824	1.034	6.179	1.073	Trikala
<b>Μακεδονία</b> .....	<b>114.502</b>	<b>42.639</b>	<b>13.299</b>	<b>10.087</b>	<b>20.618</b>	<b>27.860</b>	<b>Makedonia</b>
Γρεβενών .....	2.020	597	571	459	288	104	Grevena
Δράμας .....	9.544	3.179	621	755	4.391	598	Drama
Ημαθίας .....	13.000	10.357	670	392	1.183	397	Imathia
Θεσσαλονίκης .....	23.263	8.795	1.550	1.449	2.624	8.845	Thessaloniki
Καβάλας .....	3.814	815	974	866	495	665	Kavala
Καστοριάς .....	1.779	487	652	223	329	89	Kastoria
Κιλκίς .....	10.165	4.168	1.130	533	597	3.738	Kilkis
Κοζάνης .....	5.228	1.751	1.500	933	817	227	Kozani
Πέλλης .....	8.669	3.344	1.436	722	1.059	2.108	Pella
Πιερίας .....	13.643	621	775	892	4.335	7.020	Pieria
Σερρών .....	13.348	5.051	2.036	1.257	2.376	2.626	Serres
Φλωρίνης .....	4.142	2.532	876	291	251	192	Florina
Χαλκιδικής .....	5.886	941	507	1.316	1.872	1.251	Chalkidiki

Πίνακας 7b1—Table 7b1. Συνέχεια—Continued

Σε τόνους

In tons

Γεωγραφικό διαμέρισμα και νομός	Σύνολο κρέατος Total meat	Κρέας, βοδινό Beef	Κρέας, πρόβειο Mutton, lamb	Κρέας, αιγείο Goat meat	Κρέας, χοιρινό Pork	Κρέας πουλερικών – κουνελιών Poultry meat – rabbit meat	Geographic region and department
<b>Θράκη</b> .....	<b>23.239</b>	<b>6.316</b>	<b>3.560</b>	<b>3.036</b>	<b>6.587</b>	<b>3.741</b>	<b>Thraki</b>
Έβρου .....	8.817	2.194	1.179	1.113	2.841	1.490	Evros
Ξάνθης .....	8.106	2.040	804	550	3.050	1.663	Xanthi
Ροδόπης .....	6.316	2.082	1.578	1.373	695	588	Rodopi
<b>Νήσοι Αιγαίου</b> .....	<b>25.086</b>	<b>4.869</b>	<b>6.503</b>	<b>5.367</b>	<b>4.554</b>	<b>3.794</b>	<b>Aegean Islands</b>
Δωδεκανήσου .....	5.421	1.015	517	961	2.170	758	Dodekanissos
Κυκλάδων .....	8.246	2.434	1.519	2.294	1.458	541	Kyklades
Λέσβου .....	9.081	966	4.171	1.334	511	2.099	Lesvos
Σάμου .....	908	113	59	385	171	178	Samos
Χίου .....	1.430	342	236	392	243	217	Chios
<b>Κρήτη</b> .....	<b>32.959</b>	<b>352</b>	<b>14.494</b>	<b>6.959</b>	<b>5.366</b>	<b>5.788</b>	<b>Kriti</b>
Ηρακλείου .....	10.716	176	4.532	2.045	1.387	2.577	Iraklio
Λασιθίου .....	3.906	81	1.292	1.353	452	728	Lassithi
Ρεθύμνης .....	11.516	51	5.398	1.885	2.970	1.212	Rethymno
Χανίων .....	6.820	44	3.272	1.676	558	1.272	Chania



Πίνακας 762. Παραγωγή κρέατος (αναλυτικά), κατά είδος σφαγίου, γεωγραφικό διαμέρισμα και νομό: 2004

Σε τόνους

Γεωγραφικό διαμέρισμα και νομός	Μοσχάρια κάτω του έτους Calves less than 1 year				Μοσχάρια 1 – 2 ετών Calves 1 – 2 years				Βουβαλιδία Buffaloes (less than 1 year)			
	Σφαγέντα μέσα στην κοινότητα Slaughtered within the commune		Πωληθέντα για σφαγή έξω από την κοινότητα Sold for slaughter outside the commune		Σφαγέντα μέσα στην κοινότητα Slaughtered within the commune		Πωληθέντα για σφαγή έξω από την κοινότητα Sold for slaughter outside the commune		Σφαγέντα μέσα στην κοινότητα Slaughtered within the commune		Πωληθέντα για σφαγή έξω από την κοινότητα Sold for slaughter outside the commune	
	Αριθμός κεφαλιών Heads	Βάρος Weight	Αριθμός κεφαλιών Heads	Βάρος Weight	Αριθμός κεφαλιών Heads	Βάρος Weight	Αριθμός κεφαλιών Heads	Βάρος Weight	Αριθμός κεφαλιών Heads	Βάρος Weight	Αριθμός κεφαλιών Heads	Βάρος Weight
<b>Σύνολο Ελλάδος</b>	<b>39.086</b>	<b>5.603</b>	<b>86.877</b>	<b>13.627</b>	<b>42.307</b>	<b>10.575</b>	<b>160.949</b>	<b>38.186</b>	<b>1</b>	<b>—</b>	<b>267</b>	<b>55</b>
<b>Αττική</b>	<b>19</b>	<b>4</b>	<b>724</b>	<b>128</b>	<b>2.215</b>	<b>661</b>	<b>2.258</b>	<b>701</b>	<b>—</b>	<b>—</b>	<b>—</b>	<b>—</b>
<b>Λοπή Στερεά Ελλάς και Εύβοια</b>	<b>5.698</b>	<b>545</b>	<b>8.302</b>	<b>1.023</b>	<b>3.559</b>	<b>513</b>	<b>5.554</b>	<b>880</b>	<b>—</b>	<b>—</b>	<b>10</b>	<b>1</b>
Αιτωλίας και Ακαρνανίας	2.033	155	4.191	532	1.483	191	2.307	281	—	—	10	1
Βοιωτίας	447	48	789	81	227	35	522	80	—	—	—	—
Ευβοίας	272	33	356	45	413	80	865	195	—	—	—	—
Ευρυτανίας	291	29	795	59	58	10	102	15	—	—	—	—
Φθιώτιδος	1.130	145	1.932	280	503	92	1.132	230	—	—	—	—
Φωκίδος	1.525	134	239	26	875	104	626	80	—	—	—	—
<b>Πελοπόννησος</b>	<b>4.065</b>	<b>615</b>	<b>5.609</b>	<b>1.014</b>	<b>2.715</b>	<b>672</b>	<b>5.868</b>	<b>1.476</b>	<b>—</b>	<b>—</b>	<b>—</b>	<b>—</b>
Αργολίδος	—	—	514	109	13	3	239	72	—	—	—	—
Αρκαδίας	151	27	282	47	94	23	95	25	—	—	—	—
Αχαΐας	824	87	759	79	428	67	1.168	201	—	—	—	—
Ηλείας	1.379	245	1.859	336	1.473	398	2.533	692	—	—	—	—
Κορινθίας	5	1	8	2	80	20	93	28	—	—	—	—
Λακωνίας	305	49	1.448	270	293	88	1.351	345	—	—	—	—
Μεσσηνίας	1.401	206	739	171	334	72	389	113	—	—	—	—
<b>Ιόνιοι Νήσοι</b>	<b>268</b>	<b>36</b>	<b>639</b>	<b>107</b>	<b>572</b>	<b>142</b>	<b>1.063</b>	<b>263</b>	<b>1</b>	<b>—</b>	<b>—</b>	<b>—</b>
Ζακύνθου	77	10	452	79	140	34	536	143	—	—	—	—
Κερκύρας	16	3	—	—	227	70	351	85	1	—	—	—
Κεφαλληνίας	132	18	149	25	188	33	151	29	—	—	—	—
Λευκάδος	43	4	38	4	17	5	25	6	—	—	—	—
<b>Ήπειρος</b>	<b>3.782</b>	<b>326</b>	<b>9.973</b>	<b>963</b>	<b>2.220</b>	<b>300</b>	<b>8.097</b>	<b>1.252</b>	<b>—</b>	<b>—</b>	<b>—</b>	<b>—</b>
Άρτης	687	72	1.018	107	197	31	476	72	—	—	—	—
Θεσπρωτίας	1.462	88	3.845	199	805	78	2.016	232	—	—	—	—
Ιωαννίνων	965	94	2.404	331	418	66	2.147	297	—	—	—	—
Πρεβέζης	668	72	2.706	326	800	126	3.458	651	—	—	—	—
<b>Θεσσαλία</b>	<b>6.868</b>	<b>759</b>	<b>11.933</b>	<b>1.659</b>	<b>3.646</b>	<b>813</b>	<b>22.933</b>	<b>5.189</b>	<b>—</b>	<b>—</b>	<b>—</b>	<b>—</b>
Καρδίτσας	394	57	1.216	197	351	75	2.829	762	—	—	—	—
Λαρίσης	1.100	164	4.228	775	1.686	422	12.007	2.644	—	—	—	—
Μαγνησίας	3.331	332	1.399	156	816	162	3.759	861	—	—	—	—
Τρικάλων	2.043	207	5.090	530	793	155	4.338	922	—	—	—	—
<b>Μακεδονία</b>	<b>12.962</b>	<b>2.493</b>	<b>41.575</b>	<b>7.334</b>	<b>19.261</b>	<b>5.427</b>	<b>90.810</b>	<b>22.338</b>	<b>—</b>	<b>—</b>	<b>245</b>	<b>51</b>
Γρεβενών	88	9	1.176	194	280	69	839	245	—	—	—	—
Δράμας	115	18	3.691	538	398	110	9.545	2.057	—	—	—	—
Ημαθίας	9.037	1.961	8.695	2.216	9.018	3.136	8.228	2.308	—	—	—	—
Θεσσαλονίκης	330	47	3.945	538	2.946	754	24.163	6.369	—	—	87	25
Καβάλας	—	—	1.535	157	—	—	2.353	491	—	—	—	—
Καστοριάς	413	63	785	125	173	33	1.039	223	—	—	—	—
Κιλκίς	942	132	11.498	2.060	700	158	4.689	1.157	—	—	—	—
Κοζάνης	581	76	1.927	235	1.964	316	4.407	962	—	—	—	—
Πέλλης	3	1	48	10	470	124	11.200	2.875	—	—	—	—
Πιερίας	115	14	1.116	138	366	91	1.211	265	—	—	—	—
Σερρών	50	8	2.318	523	1.096	222	15.025	3.488	—	—	158	26
Φλωρίνης	1.005	125	4.586	561	1.439	328	5.212	1.200	—	—	—	—
Χαλκιδικής	283	41	255	39	411	86	2.899	698	—	—	—	—
<b>Θράκη</b>	<b>727</b>	<b>112</b>	<b>4.675</b>	<b>779</b>	<b>3.037</b>	<b>833</b>	<b>16.859</b>	<b>3.868</b>	<b>—</b>	<b>—</b>	<b>12</b>	<b>3</b>
Έβρου	366	71	2.130	408	1.161	377	4.281	1.146	—	—	—	—
Ξάνθης	74	9	1.071	141	262	52	7.888	1.578	—	—	—	—
Ροδόπης	287	32	1.474	229	1.614	403	4.690	1.145	—	—	12	3
<b>Νήσοι Αιγαίου</b>	<b>3.493</b>	<b>578</b>	<b>3.096</b>	<b>565</b>	<b>4.731</b>	<b>1.145</b>	<b>7.142</b>	<b>2.138</b>	<b>—</b>	<b>—</b>	<b>—</b>	<b>—</b>
Δωδεκανήσου	851	102	424	75	919	186	1.280	398	—	—	—	—
Κυκλάδων	1.857	350	1.985	379	2.413	605	3.734	1.085	—	—	—	—
Λέσβου	217	42	400	64	426	125	1.928	605	—	—	—	—
Σάμου	185	36	25	2	194	42	13	3	—	—	—	—
Χίου	383	49	262	44	779	188	187	47	—	—	—	—
<b>Κρήτη</b>	<b>1.204</b>	<b>128</b>	<b>351</b>	<b>54</b>	<b>351</b>	<b>70</b>	<b>365</b>	<b>82</b>	<b>—</b>	<b>—</b>	<b>—</b>	<b>—</b>
Ηρακλείου	712	60	140	15	240	43	213	42	—	—	—	—
Λασιθίου	475	66	24	6	31	7	8	2	—	—	—	—
Ρεθύμνης	11	1	131	23	22	5	81	21	—	—	—	—
Χανίων	6	1	56	10	58	15	63	17	—	—	—	—

Table 7b2. Meat production (analytical), by kind of animal, geographic region and department: 2004

In tons

Αρνιά Lambs				Κατσίκια Goat kids				Χοιριδιά Piglets				Geographic region and department
Σφαγμένα μέσα στην κοινότητα Slaughtered within the commune		Πωληθέντα για σφαγή έξω από την κοινότητα Sold for slaughter outside the commune		Σφαγμένα μέσα στην κοινότητα Slaughtered within the commune		Πωληθέντα για σφαγή έξω από την κοινότητα Sold for slaughter outside the commune		Σφαγμένα μέσα στην κοινότητα Slaughtered within the commune		Πωληθέντα για σφαγή έξω από την κοινότητα Sold for slaughter outside the commune		
Αριθμός κεφαλιών Heads	Βάρος Weight	Αριθμός κεφαλιών Heads	Βάρος Weight	Αριθμός κεφαλιών Heads	Βάρος Weight	Αριθμός κεφαλιών Heads	Βάρος Weight	Αριθμός κεφαλιών Heads	Βάρος Weight	Αριθμός κεφαλιών Heads	Βάρος Weight	
<b>2.450.058</b>	<b>23.550</b>	<b>5.278.113</b>	<b>51.301</b>	<b>1.690.411</b>	<b>15.588</b>	<b>3.319.541</b>	<b>29.429</b>	<b>204.690</b>	<b>3.725</b>	<b>226.297</b>	<b>3.939</b>	<b>Greece, total</b>
<b>89.907</b>	<b>814</b>	<b>58.697</b>	<b>523</b>	<b>36.462</b>	<b>320</b>	<b>34.751</b>	<b>297</b>	<b>11.296</b>	<b>192</b>	<b>20.629</b>	<b>399</b>	<b>Attiki</b>
<b>467.937</b>	<b>4.558</b>	<b>650.773</b>	<b>6.230</b>	<b>307.345</b>	<b>2.825</b>	<b>432.139</b>	<b>3.908</b>	<b>41.556</b>	<b>728</b>	<b>33.891</b>	<b>552</b>	<b>Rest of Central Greece and Evia</b>
194.260	1.621	325.900	2.785	76.562	602	146.296	1.160	17.708	269	17.234	252	Etolia and Akarnania
64.224	737	49.381	586	54.037	539	34.670	366	7.092	130	2.385	434	Viotia
76.577	786	117.564	1.212	80.265	728	133.921	1.227	8.062	161	9.492	189	Evia
18.295	182	32.299	334	11.428	111	29.034	285	129	2	—	—	Evritania
81.114	881	94.747	992	53.716	540	62.562	601	8.410	163	4.730	68	Fthiotida
33.467	350	30.882	322	31.337	305	25.656	270	155	3	50	1	Fokida
<b>559.274</b>	<b>5.432</b>	<b>884.588</b>	<b>8.674</b>	<b>440.513</b>	<b>4.021</b>	<b>728.517</b>	<b>6.636</b>	<b>20.044</b>	<b>384</b>	<b>14.713</b>	<b>284</b>	<b>Peloponnissos</b>
56.174	489	101.251	863	55.744	430	90.587	671	532	11	210	4	Argolida
44.196	450	129.174	1.351	40.780	367	122.818	1.119	3.261	63	1.261	24	Arkadia
138.321	1.235	172.764	1.578	87.307	713	102.046	848	2.747	54	4.402	88	Achaia
184.279	1.859	312.559	3.127	107.349	1.064	168.555	1.685	4.981	100	4.592	91	Ilia
47.447	479	41.066	472	43.760	403	27.142	255	6.359	117	2.636	46	Korinthia
35.895	369	50.677	506	44.480	446	165.224	1.552	1.648	29	1.133	23	Lakonia
52.962	551	77.097	777	61.093	599	52.145	505	516	13	479	9	Messinia
<b>49.806</b>	<b>505</b>	<b>60.625</b>	<b>568</b>	<b>45.100</b>	<b>414</b>	<b>76.228</b>	<b>651</b>	<b>3.861</b>	<b>63</b>	<b>1.599</b>	<b>29</b>	<b>Ionian Islands</b>
4.849	54	5.939	67	6.277	60	9.403	95	462	9	693	13	Zakynthos
15.165	194	2.543	33	9.705	99	1.368	14	428	9	117	2	Kerkyra
23.960	195	47.916	420	22.035	186	56.924	461	2.917	45	769	13	Kefallinia
5.832	63	4.227	47	7.083	69	8.533	81	54	1	20	—	Lefkada
<b>150.903</b>	<b>1.487</b>	<b>604.376</b>	<b>5.992</b>	<b>70.577</b>	<b>647</b>	<b>201.451</b>	<b>1.869</b>	<b>5.265</b>	<b>97</b>	<b>9.535</b>	<b>185</b>	<b>Ipiros</b>
51.712	544	136.850	1.404	20.207	189	33.758	300	605	11	775	15	Arta
25.692	213	104.883	845	15.616	125	57.824	480	410	8	224	4	Thesprotia
45.011	427	219.130	2.295	19.517	195	56.019	568	717	14	1.840	34	Ioannina
28.488	303	143.513	1.448	15.237	139	53.850	522	3.533	64	6.696	131	Preveza
<b>291.371</b>	<b>2.797</b>	<b>708.152</b>	<b>6.821</b>	<b>137.559</b>	<b>1.116</b>	<b>326.678</b>	<b>2.655</b>	<b>48.720</b>	<b>831</b>	<b>64.196</b>	<b>1.027</b>	<b>Thessalia</b>
54.631	614	105.116	1.239	18.680	184	30.486	302	4.087	67	2.582	37	Karditsa
148.301	1.332	365.436	3.294	60.771	445	149.325	1.084	12.346	244	2.988	59	Larissa
38.134	331	69.377	585	36.030	295	70.385	616	4.435	94	1.530	31	Magnissia
50.305	520	168.223	1.702	22.078	192	76.482	652	27.852	427	57.096	901	Trikala
<b>206.193</b>	<b>1.877</b>	<b>934.527</b>	<b>8.684</b>	<b>162.731</b>	<b>1.351</b>	<b>793.733</b>	<b>6.632</b>	<b>15.905</b>	<b>338</b>	<b>33.498</b>	<b>652</b>	<b>Makedonia</b>
13.197	113	38.117	335	7.772	64	36.330	284	1.314	30	2.440	45	Grevena
3.450	31	53.601	486	2.905	25	69.820	627	150	3	30	1	Drama
19.436	168	36.347	357	16.129	132	19.616	180	6.966	108	7.465	134	Imathia
15.255	144	112.428	1.012	17.088	136	114.446	976	916	18	2.924	52	Thessaloniki
8.358	82	74.124	733	4.835	38	78.917	683	390	7	6.436	128	Kavala
10.204	95	52.179	488	3.537	31	17.870	159	65	1	100	2	Kastoria
15.504	159	73.613	709	11.271	112	33.026	321	455	8	331	6	Kilkis
44.487	393	90.552	870	26.762	221	66.813	536	317	6	81	1	Kozani
18.468	150	121.139	1.048	9.846	77	65.549	519	86	2	—	—	Pella
13.192	106	61.702	493	12.715	89	74.425	532	3.638	124	11.234	236	Pieria
19.324	195	119.136	1.250	14.817	135	95.055	848	1.438	29	1.470	29	Serres
15.478	149	68.263	617	5.359	50	24.895	211	140	2	75	1	Florina
9.840	91	33.326	286	29.695	241	96.971	756	30	1	912	16	Chalkidiki
<b>48.247</b>	<b>467</b>	<b>232.789</b>	<b>2.316</b>	<b>32.974</b>	<b>280</b>	<b>222.557</b>	<b>2.075</b>	<b>611</b>	<b>12</b>	<b>762</b>	<b>15</b>	<b>Thraki</b>
29.028	275	73.171	727	24.134	201	81.966	740	414	8	432	8	Evros
6.990	69	60.738	600	4.315	38	47.285	413	27	—	—	—	Xanthi
12.229	122	98.880	989	4.525	41	93.306	922	170	4	330	7	Rodopi
<b>238.450</b>	<b>2.273</b>	<b>289.053</b>	<b>3.275</b>	<b>273.823</b>	<b>2.904</b>	<b>175.770</b>	<b>1.612</b>	<b>21.507</b>	<b>389</b>	<b>13.663</b>	<b>166</b>	<b>Aegean Islands</b>
28.629	271	8.410	95	52.513	548	22.200	191	8.110	128	10.788	108	Dodekanisssos
73.271	734	53.048	563	114.007	991	98.534	923	3.821	80	1.117	22	Kyklades
107.629	1.024	222.869	2.580	34.492	795	40.257	382	1.513	30	1.365	25	Lesvos
4.371	46	215	3	30.170	280	2.230	21	3.603	70	150	7	Samos
24.550	198	4.511	35	42.641	290	12.549	95	4.460	81	243	5	Chios
<b>347.970</b>	<b>3.340</b>	<b>854.533</b>	<b>8.216</b>	<b>83.327</b>	<b>1.713</b>	<b>327.717</b>	<b>3.098</b>	<b>35.925</b>	<b>691</b>	<b>33.811</b>	<b>627</b>	<b>Kriti</b>
123.767	1.217	208.657	2.168	71.928	682	84.372	808	12.473	230	10.217	194	Iraklio
22.631	229	76.355	757	23.836	219	41.736	401	6.939	134	1.346	26	Lassithi
111.306	1.059	386.683	3.655	40.006	381	124.560	1.187	12.490	251	18.557	339	Rethymno
90.266	835	182.838	1.636	47.557	431	77.049	702	4.023	76	3.691	68	Chania

Πίνακας 762. Συνέχεια

Σε τόνους

Γεωγραφικό διαμέρισμα και νομός	Δαμάλια και βόδια Heifers and oxen				Βουβάλια και βουβαλοδαμάλια Buffaloes (1 year and over)				Ζυγούρια και πρόβατα Sheep (1 year and over)				Βιτούλια και Goats (1 year)	
	Σφαγέντα μέσα στην κοινότητα Slaughtered within the commune		Πωληθέντα για σφαγή έξω από την κοινότητα Sold for slaughter outside the commune		Σφαγέντα μέσα στην κοινότητα Slaughtered within the commune		Πωληθέντα για σφαγή έξω από την κοινότητα Sold for slaughter outside the commune		Σφαγέντα μέσα στην κοινότητα Slaughtered within the commune		Πωληθέντα για σφαγή έξω από την κοινότητα Sold for slaughter outside the commune		Σφαγέντα μέσα στην κοινότητα Slaughtered within the commune	
	Αριθμός κεφαλιών Heads	Βάρος Weight	Αριθμός κεφαλιών Heads	Βάρος Weight	Αριθμός κεφαλιών Heads	Βάρος Weight	Αριθμός κεφαλιών Heads	Βάρος Weight	Αριθμός κεφαλιών Heads	Βάρος Weight	Αριθμός κεφαλιών Heads	Βάρος Weight	Αριθμός κεφαλιών Heads	Βάρος Weight
<b>Σύνολο Ελλάδος</b>	<b>6.610</b>	<b>1.665</b>	<b>30.499</b>	<b>7.379</b>	<b>17</b>	<b>9</b>	<b>120</b>	<b>34</b>	<b>376.090</b>	<b>7.360</b>	<b>569.129</b>	<b>11.327</b>	<b>267.486</b>	<b>4.958</b>
<b>Αττική</b>	<b>597</b>	<b>154</b>	<b>1.204</b>	<b>329</b>	—	—	—	—	<b>19.960</b>	<b>362</b>	<b>10.883</b>	<b>190</b>	<b>10.498</b>	<b>197</b>
<b>Λοιπή Στερεά Ελλάς και Εύβοια</b>	<b>830</b>	<b>188</b>	<b>1.062</b>	<b>228</b>	<b>17</b>	<b>9</b>	—	—	<b>91.078</b>	<b>1.780</b>	<b>85.975</b>	<b>1.672</b>	<b>67.390</b>	<b>1.333</b>
Αιτωλίας και Ακαρνανίας	565	122	575	96	—	—	—	—	37.762	661	36.597	675	18.762	336
Βοιωτίας	18	5	125	42	—	—	—	—	12.533	271	11.740	250	9.702	221
Ευβοίας	70	18	202	55	—	—	—	—	16.421	327	23.497	462	18.603	361
Ευρυτανίας	32	11	98	21	—	—	—	—	2.539	49	1.925	40	3.055	60
Φθιώτιδος	50	11	52	11	17	9	—	—	17.841	399	9.634	196	13.087	273
Φωκίδος	95	21	10	2	—	—	—	—	3.982	75	2.582	49	4.181	82
<b>Πελοπόννησος</b>	<b>129</b>	<b>41</b>	<b>602</b>	<b>269</b>	—	—	—	—	<b>59.824</b>	<b>1.202</b>	<b>70.819</b>	<b>1.444</b>	<b>43.367</b>	<b>839</b>
Αργολίδος	—	—	—	—	—	—	—	—	8.414	175	7.321	149	5.886	112
Αρκαδίας	11	4	1	—	—	—	—	—	8.523	172	8.906	177	4.541	86
Αχαΐας	32	8	133	32	—	—	—	—	14.620	267	20.154	377	9.604	176
Ηλείας	10	4	421	219	—	—	—	—	13.510	294	16.963	368	6.631	141
Κορινθίας	—	—	—	—	—	—	—	—	8.971	162	10.209	196	9.906	183
Λακωνίας	43	16	35	14	—	—	—	—	2.778	58	2.144	50	4.083	84
Μεσσηνίας	33	8	12	5	—	—	—	—	3.008	73	5.122	127	2.716	57
<b>Ιόνιοι Νήσοι</b>	<b>255</b>	<b>61</b>	<b>281</b>	<b>72</b>	—	—	—	—	<b>7.479</b>	<b>152</b>	<b>4.666</b>	<b>87</b>	<b>5.959</b>	<b>107</b>
Ζακύνθου	39	9	44	11	—	—	—	—	88	2	521	12	135	3
Κερκύρας	133	34	144	39	—	—	—	—	3.769	90	806	19	1.561	31
Κεφαλληνίας	79	17	82	17	—	—	—	—	2.978	48	2.984	49	3.609	59
Λευκάδος	4	1	11	5	—	—	—	—	644	13	355	7	654	14
<b>Ήπειρος</b>	<b>539</b>	<b>81</b>	<b>1.510</b>	<b>255</b>	—	—	—	—	<b>34.039</b>	<b>646</b>	<b>63.754</b>	<b>1.171</b>	<b>16.613</b>	<b>310</b>
Άρτης	122	22	146	29	—	—	—	—	9.881	198	16.962	351	3.395	70
Θεσπρωτίας	213	28	537	56	—	—	—	—	5.387	87	12.018	177	4.139	67
Ιωαννίνων	73	10	299	50	—	—	—	—	14.089	271	23.571	428	4.992	100
Πρεβέζης	131	21	528	120	—	—	—	—	4.682	91	11.203	216	4.087	74
<b>Θεσσαλία</b>	<b>1.148</b>	<b>339</b>	<b>3.174</b>	<b>886</b>	—	—	—	—	<b>41.437</b>	<b>951</b>	<b>73.705</b>	<b>1.622</b>	<b>21.854</b>	<b>418</b>
Καρδίτσας	130	14	365	112	—	—	—	—	7.263	142	5.587	122	2.600	45
Λαρίσης	577	223	1.684	452	—	—	—	—	16.671	343	41.740	856	7.185	134
Μαγνησίας	275	63	769	182	—	—	—	—	6.602	201	11.760	306	7.917	151
Τρικάλων	166	39	356	140	—	—	—	—	10.901	265	14.618	337	4.152	88
<b>Μακεδονία</b>	<b>2.137</b>	<b>530</b>	<b>18.950</b>	<b>4.433</b>	—	—	<b>117</b>	<b>34</b>	<b>23.296</b>	<b>474</b>	<b>107.085</b>	<b>2.264</b>	<b>24.430</b>	<b>384</b>
Γρεβενών	85	21	220	58	—	—	—	—	1.991	40	4.084	83	1.380	28
Δράμας	—	—	1.656	456	—	—	—	—	647	12	4.801	92	1.783	30
Ημαθίας	939	256	1.681	481	—	—	—	—	2.718	59	4.338	86	1.441	47
Θεσσαλονίκης	100	22	4.214	1.040	—	—	2	1	2.490	50	17.224	343	6.158	33
Καβάλας	—	—	843	167	—	—	—	—	393	7	8.058	151	311	6
Καστοριάς	77	17	154	27	—	—	—	—	391	11	3.148	58	275	6
Κιλίκης	387	104	2.205	557	—	—	—	—	2.878	51	11.445	210	1.822	29
Κοζάνης	160	30	656	133	—	—	—	—	3.698	62	10.263	175	2.613	42
Πέλλης	85	17	1.565	317	—	—	—	—	626	11	12.365	226	230	4
Πιερίας	63	13	523	101	—	—	—	—	2.689	54	6.109	123	1.950	37
Σερρών	66	14	3.100	738	—	—	115	33	2.100	61	15.912	530	1.157	21
Φλωρίνης	40	10	1.860	309	—	—	—	—	545	13	4.604	98	20	1
Χαλκιδικής	135	27	273	50	—	—	—	—	2.130	43	4.734	88	5.290	101
<b>Θράκη</b>	<b>311</b>	<b>77</b>	<b>2.798</b>	<b>644</b>	—	—	<b>3</b>	<b>1</b>	<b>6.389</b>	<b>120</b>	<b>35.146</b>	<b>657</b>	<b>3.847</b>	<b>65</b>
Έβρου	112	33	609	159	—	—	—	—	1.148	25	7.657	152	809	16
Ξάνθης	48	10	1.212	250	—	—	—	—	2.578	47	4.621	87	2.195	35
Ροδόπης	151	35	977	235	—	—	3	1	2.663	48	22.868	418	843	14
<b>Νήσοι Αιγαίου</b>	<b>607</b>	<b>189</b>	<b>880</b>	<b>253</b>	—	—	—	—	<b>23.664</b>	<b>418</b>	<b>26.025</b>	<b>536</b>	<b>33.693</b>	<b>543</b>
Δωδεκανήσου	432	134	463	118	—	—	—	—	7.524	99	3.377	52	9.897	127
Κυκλάδων	—	—	19	15	—	—	—	—	8.034	145	4.284	77	17.320	297
Λέσβου	62	21	361	108	—	—	—	—	7.407	162	18.273	405	2.214	40
Σάμου	101	31	—	—	—	—	—	—	609	10	22	1	4.219	78
Χίου	12	3	37	11	—	—	—	—	90	2	69	1	43	1
<b>Κρήτη</b>	<b>57</b>	<b>5</b>	<b>38</b>	<b>11</b>	—	—	—	—	<b>68.924</b>	<b>1.255</b>	<b>91.071</b>	<b>1.682</b>	<b>39.835</b>	<b>763</b>
Ηρακλείου	57	5	35	10	—	—	—	—	33.780	665	21.903	480	16.066	327
Λασιθίου	—	—	1	—	—	—	—	—	3.910	63	14.438	243	5.894	133
Ρεθύμνης	—	—	—	—	—	—	—	—	13.351	255	21.903	430	6.386	124
Χανίων	—	—	2	1	—	—	—	—	17.883	273	32.827	529	11.489	179

Table 7b2. Continued

In tons

αίγες and over)		Χοίροι Pigs				Πουλερικά Poultry				Κουνέλια Rabbits				Geographic region and department
Πωληθέντα για σφαγή έξω από την κοινότητα Sold for slaughter outside the commune		Σφαγέντα μέσα στην κοινότητα Slaughtered within the commune		Πωληθέντα για σφαγή έξω από την κοινότητα Sold for slaughter outside the commune		Σφαγέντα μέσα στην κοινότητα Slaughtered within the commune		Πωληθέντα για σφαγή έξω από την κοινότητα Sold for slaughter outside the commune		Σφαγέντα μέσα στην κοινότητα Slaughtered within the commune		Πωληθέντα για σφαγή έξω από την κοινότητα Sold for slaughter outside the commune		
Αριθμός κεφαλιών Heads	Βάρος Weight	Αριθμός κεφαλιών Heads	Βάρος Weight	Αριθμός κεφαλιών Heads	Βάρος Weight	Αριθμός κεφαλιών Heads	Βάρος Weight	Αριθμός κεφαλιών Heads	Βάρος Weight	Αριθμός κεφαλιών Heads	Βάρος Weight	Αριθμός κεφαλιών Heads	Βάρος Weight	
<b>412.560</b>	<b>7.777</b>	<b>723.950</b>	<b>44.096</b>	<b>868.283</b>	<b>55.766</b>	<b>19.389.807</b>	<b>32.110</b>	<b>74.700.605</b>	<b>115.049</b>	<b>4.032.626</b>	<b>6.983</b>	<b>904.666</b>	<b>1.686</b>	<b>Greece, total</b>
<b>12.789</b>	<b>221</b>	<b>10.397</b>	<b>566</b>	<b>12.269</b>	<b>813</b>	<b>2.149.612</b>	<b>3.319</b>	<b>2.393.090</b>	<b>3.469</b>	<b>285.591</b>	<b>509</b>	<b>219.900</b>	<b>433</b>	<b>Attiki</b>
<b>70.529</b>	<b>1.384</b>	<b>225.938</b>	<b>12.534</b>	<b>186.374</b>	<b>12.237</b>	<b>2.842.448</b>	<b>4.608</b>	<b>10.346.154</b>	<b>17.291</b>	<b>402.066</b>	<b>673</b>	<b>76.767</b>	<b>143</b>	<b>Rest of Central Greece and Evia</b>
21.501	396	37.542	2.267	100.996	6.370	525.123	819	162.721	259	162.112	263	22.437	36	Etolia and Akarnania
5.985	132	69.930	2.887	9.982	685	56.814	109	1.717.495	3.370	17.340	27	310	—	Viotia
27.614	554	97.189	6.019	72.382	4.992	1.904.313	3.040	8.347.083	13.468	59.584	106	9.839	18	Evia
2.567	48	2.159	140	330	19	22.327	41	1.106	2	14.857	20	1.235	3	Evritania
10.068	198	8.715	574	1.549	86	288.578	527	45.249	89	111.244	201	40.606	82	Fthiotida
2.794	56	10.403	646	1.135	87	45.293	72	72.500	104	36.929	56	2.340	3	Fokida
<b>47.818</b>	<b>949</b>	<b>93.487</b>	<b>6.124</b>	<b>67.224</b>	<b>4.299</b>	<b>2.813.316</b>	<b>5.506</b>	<b>900.693</b>	<b>1.702</b>	<b>874.190</b>	<b>1.578</b>	<b>154.497</b>	<b>285</b>	<b>Peloponnissos</b>
6.496	122	14.512	872	8.043	490	671.320	1.394	21.950	66	150.863	277	660	1	Argolida
7.224	146	17.908	1.212	8.182	526	423.688	880	378.209	755	67.568	148	41.805	84	Arkadia
9.574	178	3.403	200	2.288	155	235.904	480	54.426	113	187.484	325	37.160	68	Achaia
7.312	159	17.078	1.305	21.260	1.575	709.450	1.300	171.252	324	222.599	363	49.271	85	Illia
10.288	193	15.433	828	19.630	1.124	305.072	544	212.890	328	101.458	166	14.820	24	Korinthia
3.866	87	15.168	1.094	2.348	89	219.379	436	41.812	75	59.183	111	6.060	11	Lakonia
3.058	63	9.985	613	5.473	339	248.503	473	20.154	42	85.035	189	4.721	12	Messinia
<b>6.052</b>	<b>108</b>	<b>5.814</b>	<b>332</b>	<b>3.121</b>	<b>185</b>	<b>292.295</b>	<b>492</b>	<b>17.133</b>	<b>40</b>	<b>156.453</b>	<b>251</b>	<b>22.618</b>	<b>41</b>	<b>Ionian Islands</b>
544	13	455	18	1.527	75	83.138	132	12.375	28	69.436	102	11.338	15	Zakynthos
490	10	2.420	178	1.393	100	131.199	225	2.343	5	28.459	44	275	—	Kerkyra
4.264	71	2.869	133	166	6	55.134	89	1.735	5	51.798	90	10.385	24	Kefallinia
754	15	70	3	35	4	22.824	46	680	2	6.760	15	620	1	Lefkada
<b>24.857</b>	<b>467</b>	<b>65.712</b>	<b>4.166</b>	<b>155.571</b>	<b>10.675</b>	<b>734.681</b>	<b>1.183</b>	<b>46.286.124</b>	<b>69.173</b>	<b>55.113</b>	<b>106</b>	<b>5.601</b>	<b>10</b>	<b>Ipiros</b>
5.505	128	10.252	535	54.575	3.361	499.272	756	4.100.085	6.375	31.320	54	2.692	4	Arta
6.789	104	1.612	91	790	41	46.520	93	23.909	48	1.522	3	1.155	2	Thesprotia
5.477	107	1.329	85	41.963	3.309	102.877	161	4.761.670	61.788	15.876	36	850	2	Ioannina
7.086	128	52.519	3.455	58.243	3.964	86.012	173	400.460	962	6.395	13	904	2	Preveza
<b>32.807</b>	<b>617</b>	<b>72.750</b>	<b>4.492</b>	<b>147.079</b>	<b>9.202</b>	<b>1.532.191</b>	<b>2.632</b>	<b>286.852</b>	<b>625</b>	<b>222.771</b>	<b>442</b>	<b>60.290</b>	<b>135</b>	<b>Thessalia</b>
1.608	30	9.593	691	15.424	1.020	540.303	863	57.681	86	44.122	124	6.160	10	Karditsa
16.499	305	19.847	812	66.080	4.041	452.817	881	94.088	328	71.594	132	22.610	38	Larissa
9.237	181	25.115	1.753	10.390	526	124.160	193	17.830	27	45.480	77	1.100	2	Magnissia
5.463	102	18.195	1.236	55.185	3.615	414.911	695	117.253	185	61.575	109	30.420	85	Trikala
<b>90.450</b>	<b>1.720</b>	<b>122.835</b>	<b>8.000</b>	<b>195.989</b>	<b>11.628</b>	<b>3.330.674</b>	<b>5.267</b>	<b>13.965.521</b>	<b>21.932</b>	<b>253.676</b>	<b>459</b>	<b>108.521</b>	<b>201</b>	<b>Makedonia</b>
3.976	83	2.605	138	1.353	75	48.315	83	3.555	8	5.430	13	160	—	Grevena
3.814	73	23.230	1.878	36.033	2.510	82.241	119	332.730	454	8.535	16	4.800	9	Drama
1.909	34	6.019	325	13.993	616	156.588	266	49.656	65	38.578	64	906	2	Imathia
16.481	303	3.829	215	38.066	2.338	255.434	492	5.536.480	8.267	43.540	85	1.000	2	Thessaloniki
7.294	139	211	12	7.213	348	341.750	450	142.719	213	470	1	130	1	Kavala
1.432	28	3.360	248	5.980	78	43.851	74	5.770	10	2.450	4	—	—	Kastoria
4.416	71	4.783	272	5.754	310	84.796	125	1.793.000	3.544	14.020	27	21.300	43	Kilkis
7.774	133	9.923	603	3.499	207	134.265	194	1.023	1	19.979	30	600	1	Kozani
6.741	123	4.485	286	11.542	772	719.459	1.270	453.200	796	21.075	42	—	—	Pella
11.732	233	26.343	1.826	32.691	2.149	717.655	1.077	3.933.783	5.873	16.754	35	17.700	35	Pieria
12.607	254	12.183	538	31.643	1.780	311.282	469	1.243.565	1.996	51.030	92	35.030	69	Serres
1.014	29	3.339	206	889	42	118.858	173	395	1	10.885	18	750	1	Florina
11.260	218	22.525	1.453	7.333	402	316.180	476	469.645	705	20.930	32	26.145	39	Chalkidiki
<b>35.643</b>	<b>616</b>	<b>38.779</b>	<b>2.655</b>	<b>56.099</b>	<b>3.905</b>	<b>2.112.223</b>	<b>3.185</b>	<b>216.019</b>	<b>268</b>	<b>167.569</b>	<b>286</b>	<b>892</b>	<b>2</b>	<b>Thraki</b>
8.356	155	12.435	718	31.776	2.107	779.379	1.381	2.019	4	47.619	104	792	2	Evros
4.081	64	19.570	1.463	21.431	1.587	1.066.970	1.397	213.000	263	2.000	2	—	—	Xanthi
23.206	397	6.774	474	2.892	211	265.874	407	1.000	1	117.950	179	100	—	Rodopi
<b>16.514</b>	<b>308</b>	<b>31.893</b>	<b>2.129</b>	<b>25.328</b>	<b>1.870</b>	<b>2.142.986</b>	<b>3.256</b>	<b>95.771</b>	<b>154</b>	<b>201.984</b>	<b>355</b>	<b>18.821</b>	<b>28</b>	<b>Aegean Islands</b>
6.158	95	10.850	759	15.741	1.175	486.321	596	45.550	70	51.405	86	3.800	5	Dodekanissos
4.979	83	13.076	956	5.033	400	232.451	362	16.373	28	87.888	138	9.659	14	Kyklades
4.751	117	4.971	246	3.274	210	1.301.198	2.053	18.324	37	4.027	8	380	1	Lesvos
272	6	1.593	85	412	10	57.902	121	200	—	33.769	57	42	—	Samos
354	7	1.403	83	868	75	65.114	124	15.324	19	24.895	66	4.940	8	Chios
<b>75.101</b>	<b>1.386</b>	<b>56.345</b>	<b>3.098</b>	<b>19.229</b>	<b>952</b>	<b>1.439.381</b>	<b>2.660</b>	<b>193.248</b>	<b>394</b>	<b>1.413.213</b>	<b>2.325</b>	<b>236.759</b>	<b>409</b>	<b>Kriti</b>
9.957	229	10.335	505	9.052	458	649.982	1.145	100.652	190	688.620	1.096	87.780	146	Iraklio
33.272	599	5.448	252	868	40	197.896	390	4.970	12	174.510	311	9.610	16	Lassithi
9.608	192	36.159	2.121	5.716	260	197.777	430	51.018	122	289.486	492	90.210	168	Rethymmo
22.264	365	4.403	220	3.593	194	393.726	695	36.608	71	260.597	425	49.159	80	Chania



Πίνακας 7γ. Παραγωγή λοιπών πρωτογενών κτηνοτροφικών προϊόντων, κατά γεωγραφικό διαμέρισμα και νομό: 2004  
Table 7c. Production of other primary livestock products, by geographic region and department: 2004

Σε τόνους

In tons

Γεωγραφικό διαμέρισμα και νομός	Δέρματα νωπά (τεμάχια) Hides and skins (pieces) from:		Μαλλιά προβάτων Sheep wool	Τρίχες αιγών Goat hairs	Λίπος, χοιρινό Lard	Αυγά (χιλιάδες τεμάχια) Eggs (thousand pieces)	Μέλι Honey	Κερί Wax	Κουκούλια, χλωρά Cocoons, fresh	Geographic region and department
	Μικρών ζώων Small animals	Μεγάλων ζώων Big animals								
<b>Σύνολο Ελλάδος</b>	<b>9.874.989</b>	<b>268.973</b>	<b>9.076</b>	<b>1.762</b>	<b>1.916</b>	<b>2.010.094</b>	<b>15.911</b>	<b>407</b>	<b>21</b>	<b>Greece, total</b>
<b>Αττική</b>	<b>326.958</b>	<b>8.423</b>	<b>234</b>	<b>56</b>	—	<b>514.905</b>	<b>353</b>	<b>9</b>	—	<b>Attiki</b>
<b>Λοιπή Στερεά Ελλάς και Εύβοια</b>	<b>1.412.331</b>	<b>18.728</b>	<b>1.097</b>	<b>297</b>	<b>1.087</b>	<b>193.234</b>	<b>2.278</b>	<b>39</b>	—	<b>Rest of Central Greece and Evia</b>
Αιτωλίας και Ακαρνανίας	362.778	4.080	450	132	77	29.106	457	10	—	Etolia and Akarmania
Βοιωτίας	176.438	1.849	130	20	—	93.145	339	—	—	Viotia
Ευβοίας	476.507	2.950	201	36	974	44.169	917	19	—	Evia
Ευρυτανίας	39.864	819	46	15	11	2.552	139	4	—	Evritania
Φθιώτιδος	235.124	5.691	195	65	21	20.881	291	2	—	Fthiotida
Φωκίδος	121.620	3.339	76	29	3	3.381	135	4	—	Fokida
<b>Πελοπόννησος</b>	<b>1.789.327</b>	<b>15.682</b>	<b>1.610</b>	<b>357</b>	<b>251</b>	<b>279.137</b>	<b>2.993</b>	<b>73</b>	—	<b>Peloponnissos</b>
Αργολίδος	126.218	13	162	2	—	33.870	358	2	—	Argolida
Αρκαδίας	232.224	1.850	168	41	5	23.585	619	25	—	Arkadia
Αχαΐας	302.456	1.270	363	98	9	17.554	418	8	—	Achaia
Ηλείας	308.259	2.822	639	68	227	43.375	410	10	—	Ilia
Κορινθίας	404.271	1.544	112	56	1	124.132	249	2	—	Korinthia
Λακωνίας	241.547	2.585	66	74	—	19.107	534	15	—	Lakonia
Μεσσηνίας	174.352	5.598	99	17	9	17.514	406	10	—	Messinia
<b>Ιόνιοι Νήσοι</b>	<b>125.225</b>	<b>2.555</b>	<b>128</b>	<b>45</b>	—	<b>21.010</b>	<b>252</b>	<b>10</b>	—	<b>Ionian Islands</b>
Ζακύνθου	11.738	256	10	21	—	4.447	40	4	—	Zakynthos
Κερκύρας	31.948	1.625	26	—	—	12.213	58	2	—	Kerkyra
Κεφαλληνίας	67.970	610	82	20	—	2.609	110	2	—	Kefallinia
Λευκάδος	13.569	64	10	4	—	1.741	44	1	—	Lefkada
<b>Ήπειρος</b>	<b>788.750</b>	<b>15.156</b>	<b>1.098</b>	<b>110</b>	<b>3</b>	<b>134.981</b>	<b>907</b>	<b>30</b>	—	<b>Ipiros</b>
Άρτης	94.387	1.006	251	35	3	26.325	287	17	—	Arta
Θεσπρωτίας	93.760	3.111	147	18	—	4.110	111	5	—	Thesprotia
Ιωαννίνων	198.960	3.893	436	30	1	95.893	159	7	—	Ioannina
Πρεβέζης	401.643	7.146	264	26	—	8.654	349	2	—	Preveza
<b>Θεσσαλία</b>	<b>1.320.371</b>	<b>42.200</b>	<b>1.124</b>	<b>176</b>	<b>44</b>	<b>76.621</b>	<b>1.298</b>	<b>22</b>	—	<b>Thessalia</b>
Καρδίτσας	237.790	10.148	148	15	22	17.228	389	12	—	Karditsa
Λαρίσης	696.380	14.885	599	88	2	27.972	271	5	—	Larissa
Μαγνησίας	169.755	6.651	146	39	—	12.660	489	2	—	Magnissia
Τρικάλων	216.446	10.516	232	34	20	18.761	148	3	—	Trikala
<b>Μακεδονία</b>	<b>1.855.053</b>	<b>118.024</b>	<b>1.432</b>	<b>527</b>	<b>351</b>	<b>390.231</b>	<b>4.231</b>	<b>121</b>	—	<b>Makedonia</b>
Γρεβενών	60.514	1.141	78	22	33	3.780	57	2	—	Grevena
Δράμας	141.251	8.216	74	44	4	8.223	176	4	—	Drama
Ημαθίας	196.506	32.439	48	10	32	11.876	143	3	—	Imathia
Θεσσαλονίκης	205.492	15.603	208	61	—	184.845	250	6	—	Thessaloniki
Καβάλας	119.823	10.850	95	30	1	21.075	365	3	—	Kavala
Καστοριάς	97.757	2.831	52	10	27	5.286	23	3	—	Kastoria
Κιλκίς	96.258	12.693	123	25	1	13.408	53	5	—	Kilkis
Κοζάνης	179.997	5.819	147	47	33	19.734	85	3	—	Kozani
Πέλλης	141.528	5.350	161	35	6	13.300	164	3	—	Pella
Πιερίας	169.482	1.543	114	29	197	34.493	84	4	—	Pieria
Σερρών	167.819	12.394	192	69	3	44.066	190	3	—	Serres
Φλωρίνης	48.532	4.918	91	13	13	6.024	61	1	—	Florina
Χαλκιδικής	230.094	4.227	47	131	2	24.121	2.579	80	—	Chalkidiki
<b>Θράκη</b>	<b>356.487</b>	<b>20.336</b>	<b>319</b>	<b>90</b>	<b>87</b>	<b>176.472</b>	<b>716</b>	<b>11</b>	<b>21</b>	<b>Thraki</b>
Έβρου	81.292	3.027	110	28	86	155.394	486	7	21	Evros
Ξάνθης	87.587	9.744	56	14	1	6.278	69	—	—	Xanthi
Ροδόπης	187.608	7.565	153	48	—	14.800	161	3	—	Rodopi
<b>Νήσοι Αιγαίου</b>	<b>756.862</b>	<b>18.321</b>	<b>509</b>	<b>38</b>	<b>42</b>	<b>127.246</b>	<b>1.159</b>	<b>28</b>	—	<b>Aegean Islands</b>
Δωδεκανήσου	111.076	3.927	34	18	1	46.805	564	11	—	Dodekanissos
Κυκλάδων	258.112	8.194	81	4	13	17.251	246	6	—	Kyklades
Λέσβου	273.585	3.879	377	12	11	46.631	122	3	—	Lesvos
Σάμου	39.615	634	7	2	1	6.328	170	7	—	Samos
Χίου	74.474	1.687	10	2	16	10.231	57	1	—	Chios
<b>Κρήτη</b>	<b>1.143.625</b>	<b>9.548</b>	<b>1.523</b>	<b>67</b>	<b>50</b>	<b>96.258</b>	<b>1.725</b>	<b>66</b>	—	<b>Kriti</b>
Ηρακλείου	493.041	3.936	423	24	15	38.589	813	39	—	Iraklio
Λασιθίου	105.007	4.251	114	23	21	12.028	287	11	—	Lassithi
Ρεθύμνης	312.363	1.092	659	14	5	27.681	132	2	—	Rethymno
Χανίων	233.214	269	328	6	10	17.959	492	13	—	Chania

## 8. Δευτερογενή κτηνοτροφικά προϊόντα—Selected livestock by-products

Πίνακας 8α. Παραγωγή μερικών δευτερογενών κτηνοτροφικών προϊόντων, κατά γεωγραφικό διαμέρισμα και νομό: 2004

Table 8a. Production of selected livestock by-products, by geographic region and department: 2004

Σε τόνους

In tons

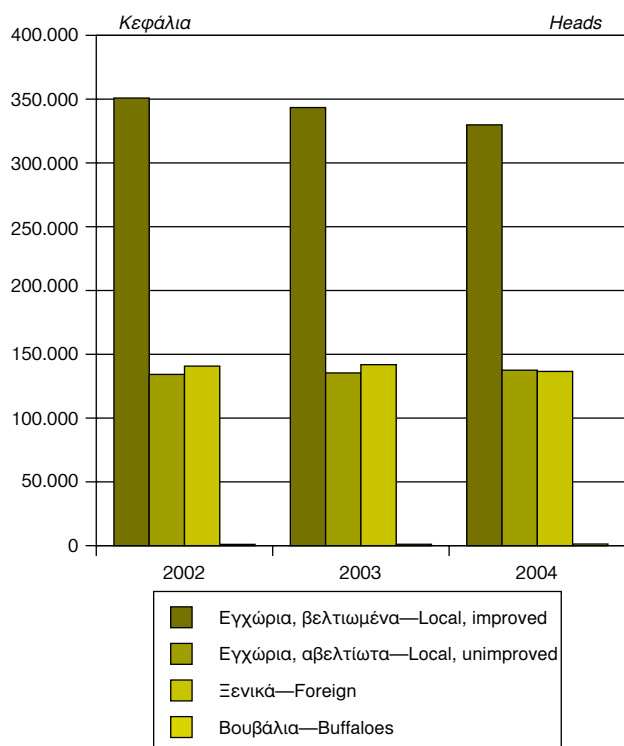
Γεωγραφικό διαμέρισμα και νομός	Τυρί—Cheese		Βούτυρο—Butter		Μυζήθρα Myzithra	Κρέμα, νωπή Milk cream	Geographic region and department
	μαλακό soft	σκληρό hard	νωπό fresh	λιωμένο melted			
<b>Σύνολο Ελλάδος</b> .....	<b>122.449</b>	<b>47.136</b>	<b>2.381</b>	<b>706</b>	<b>13.071</b>	<b>5.526</b>	<b>Greece, total</b>
<b>Αττική</b> .....	<b>1.917</b>	<b>82</b>	<b>13</b>	<b>36</b>	<b>157</b>	<b>3</b>	<b>Attiki</b>
<b>Λοιπή Στερεά Ελλάς και Εύβοια</b> .....	<b>14.440</b>	<b>2.654</b>	<b>282</b>	<b>24</b>	<b>708</b>	<b>65</b>	<b>Rest of Central Greece and Evia</b>
Αιτωλίας και Ακαρνανίας .....	5.989	1.580	179	12	311	56	Etolia and Akarnania
Βοιωτίας .....	1.442	80	1	—	47	2	Viotia
Ευβοίας .....	4.048	191	9	6	276	2	Evia
Ευρυτανίας .....	538	20	49	1	20	2	Evritania
Φθιώτιδος .....	1.078	431	42	2	13	1	Fthiotida
Φωκίδος .....	1.344	352	2	3	41	2	Fokida
<b>Πελοπόννησος</b> .....	<b>20.605</b>	<b>8.868</b>	<b>197</b>	<b>201</b>	<b>2.245</b>	<b>196</b>	<b>Peloponnissos</b>
Αργολίδος .....	2.072	726	16	13	433	48	Argolida
Αρκαδίας .....	1.100	273	27	8	270	27	Arkadia
Αχαΐας .....	4.771	7.331	72	113	531	57	Achaia
Ηλείας .....	5.039	245	28	40	396	59	Ilia
Κορινθίας .....	1.861	149	11	9	127	4	Korinthia
Λακωνίας .....	2.608	66	24	6	181	1	Lakonia
Μεσσηνίας .....	3.155	77	18	12	308	—	Messinia
<b>Ιόνιοι Νήσοι</b> .....	<b>2.837</b>	<b>1.035</b>	<b>13</b>	<b>1</b>	<b>117</b>	<b>—</b>	<b>Ionian Islands</b>
Ζακύνθου .....	64	757	—	1	85	—	Zakynthos
Κερκύρας .....	336	8	—	—	—	—	Kerkyra
Κεφαλληνίας .....	2.090	238	12	—	33	—	Kefallinia
Λευκάδος .....	348	32	—	—	—	—	Lefkada
<b>Ήπειρος</b> .....	<b>18.372</b>	<b>4.686</b>	<b>473</b>	<b>17</b>	<b>1.053</b>	<b>1.198</b>	<b>Ipiros</b>
Άρτης .....	4.042	1.359	42	9	418	20	Arta
Θεσπρωτίας .....	722	781	15	2	131	11	Thesprotia
Ιωαννίνων .....	13.213	2.300	402	3	480	1.159	Ioannina
Πρεβέζης .....	395	245	14	3	23	8	Preveza
<b>Θεσσαλία</b> .....	<b>31.228</b>	<b>10.032</b>	<b>367</b>	<b>92</b>	<b>675</b>	<b>292</b>	<b>Thessalia</b>
Καρδίτσας .....	1.813	233	59	6	107	2	Karditsa
Λαρίσης .....	6.510	1.100	163	44	163	135	Larissa
Μαγνησίας .....	2.907	258	1	—	29	—	Magnissia
Τρικάλων .....	19.998	8.442	144	43	377	155	Trikala
<b>Μακεδονία</b> .....	<b>22.611</b>	<b>5.359</b>	<b>661</b>	<b>91</b>	<b>1.697</b>	<b>3.461</b>	<b>Makedonia</b>
Γρεβενών .....	683	116	21	4	9	30	Grevena
Δράμας .....	3.453	3	51	—	31	197	Drama
Ημαθίας .....	323	317	11	—	10	1	Imathia
Θεσσαλονίκης .....	6.955	3.768	377	84	1.203	3.074	Thessaloniki
Καβάλας .....	1.898	73	23	—	80	51	Kavala
Καστοριάς .....	583	373	75	—	14	4	Kastoria
Κιλκίς .....	914	241	65	—	10	3	Kilkis
Κοζάνης .....	1.525	113	13	1	47	15	Kozani
Πέλλης .....	1.291	79	1	—	75	14	Pella
Πιερίας .....	2.421	259	19	—	194	51	Pieria
Σερρών .....	560	1	3	1	7	—	Serres
Φλωρίνης .....	319	3	—	—	7	1	Florina
Χαλκιδικής .....	1.688	11	2	—	10	20	Chalkidiki
<b>Θράκη</b> .....	<b>4.488</b>	<b>155</b>	<b>186</b>	<b>7</b>	<b>225</b>	<b>128</b>	<b>Thraki</b>
Έβρου .....	1.714	1	4	—	7	—	Evros
Ξάνθης .....	508	28	161	—	55	115	Xanthi
Ροδόπης .....	2.266	126	21	7	162	14	Rodopi
<b>Νήσοι Αιγαίου</b> .....	<b>3.561</b>	<b>5.759</b>	<b>76</b>	<b>171</b>	<b>1.873</b>	<b>127</b>	<b>Aegean Islands</b>
Δωδεκανήσου .....	184	257	—	7	120	2	Dodekanisos
Κυκλάδων .....	568	2.361	19	10	1.220	113	Kyklades
Λέσβου .....	2.447	2.624	57	154	415	12	Lesvos
Σάμου .....	358	23	—	—	45	—	Samos
Χίου .....	4	494	—	—	73	—	Chios
<b>Κρήτη</b> .....	<b>2.391</b>	<b>8.507</b>	<b>115</b>	<b>66</b>	<b>4.320</b>	<b>56</b>	<b>Kriti</b>
Ηρακλείου .....	616	2.081	7	18	1.083	31	Iraklio
Λασιθίου .....	365	1.505	69	21	341	7	Lassithi
Ρεθύμνης .....	951	2.856	16	4	1.589	4	Rethymno
Χανίων .....	459	2.065	23	23	1.307	15	Chania

## 2. Υπάρχοντα ζώα όλων των ηλικιών την 31η Δεκεμβρίου των ετών 2002 – 2004

### 2. Animals of all ages on 31st December of the years 2002 – 2004

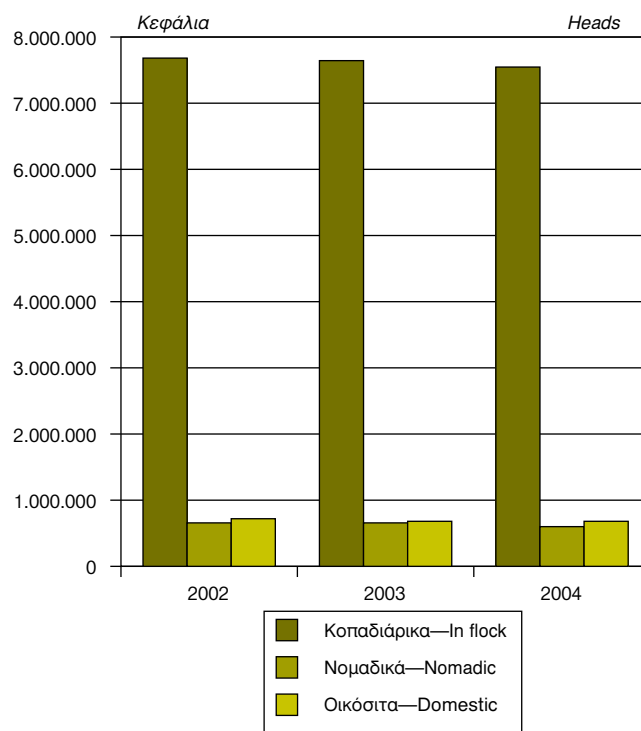
#### 2α. Βοοειδή

##### 2a. Cattle



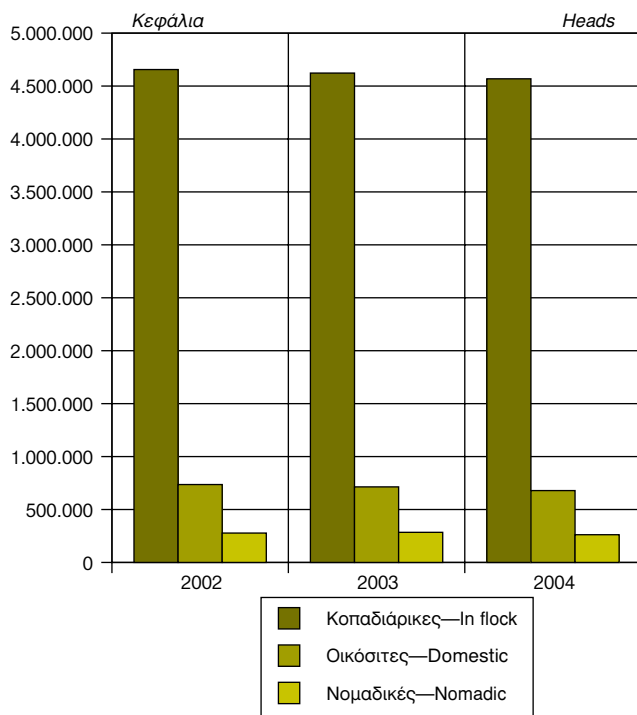
#### 2β. Πρόβατα

##### 2b. Sheep



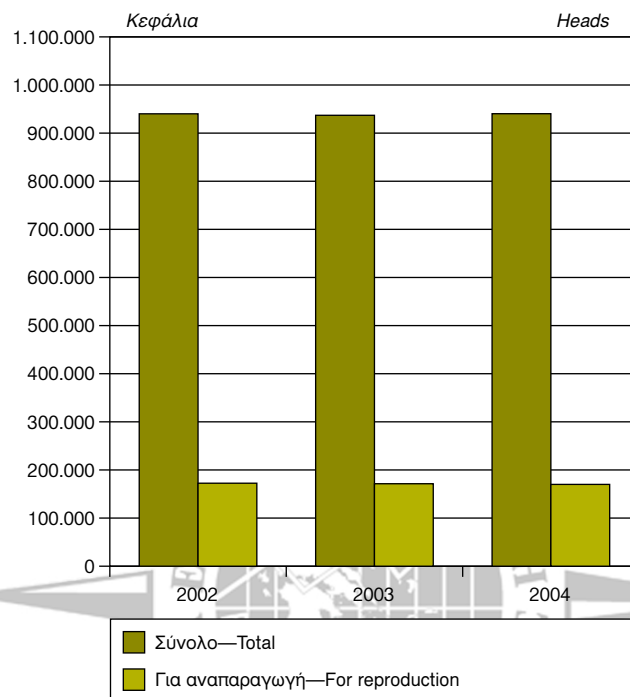
#### 2γ. Αίγες

##### 2c. Goats



#### 2δ. Χοίροι

##### 2d. Pigs



**Γ΄ ΔΑΣΗ—C. FORESTS**



# I. ΓΕΝΙΚΟΣ ΣΥΓΚΡΙΤΙΚΟΣ ΠΙΝΑΚΑΣ—I. GENERAL COMPARATIVE TABLE

Πίνακας 1. Παραγωγή δασικών προϊόντων: 2002 – 2004  
Table 1. Production of forest products: 2002 – 2004

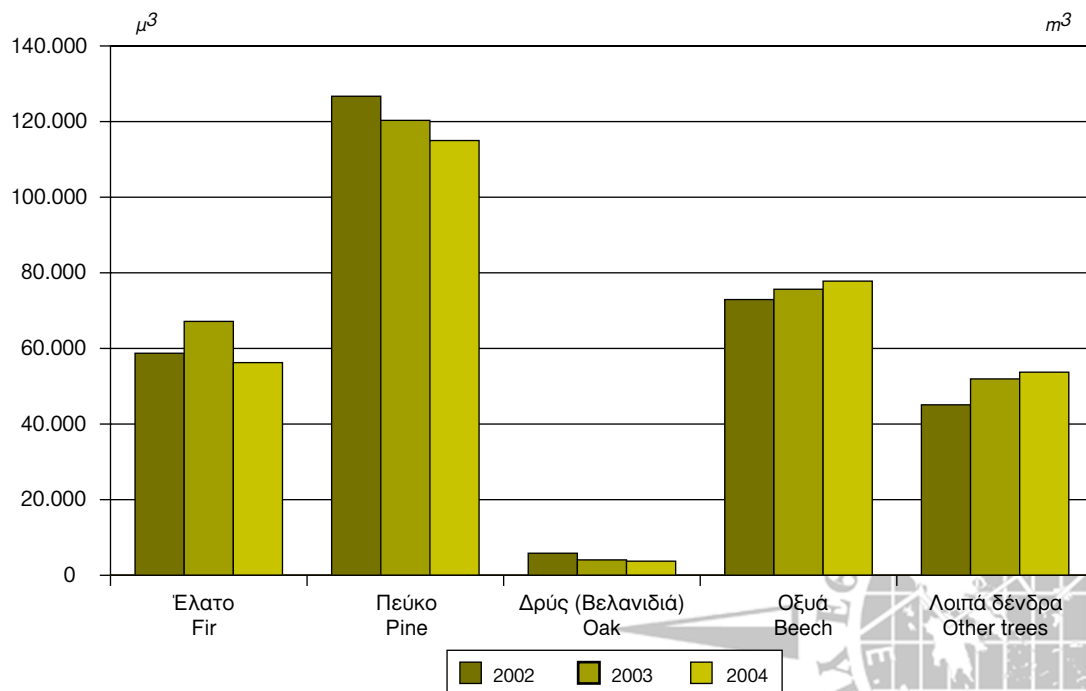
Είδος προϊόντος	2002	2003	2004	Kind of product
<i>Σε μ<sup>3</sup>—In m<sup>3</sup></i>				
<i>Ξυλεία στρογγυλή <sup>(1)</sup></i>				<i>Round wood <sup>(1)</sup></i>
<b>Σύνολο</b> .....	<b>309.285</b>	<b>319.140</b>	<b>306.491</b>	<b>Total</b>
Έλατου .....	58.729	67.153	56.247	Fir
Πεύκου .....	126.703	120.320	114.988	Pine
Δρυός (Βελανιδιάς) .....	5.837	4.073	3.732	Oak
Οξυάς .....	72.926	75.656	77.805	Beech
Λοιπών δένδρων .....	45.090	51.938	53.718	Other trees
<i>Σε τόνους—In tons</i>				
<i>Καυσόξυλα από:</i>				<i>Fire wood from:</i>
δάση <sup>(1)</sup> .....	544.872	736.936	760.332	forest <sup>(1)</sup>
γεωργικές εκτάσεις .....	477.228	488.117	509.854	agricultural holdings
<i>Ξυλάνθρακες <sup>(1)</sup></i> .....	<i>1.559</i>	<i>1.975</i>	<i>1.249</i>	<i>Charcoal <sup>(1)</sup></i>
<i>Ρετσίνι <sup>(1)</sup></i> .....	<i>4.620</i>	<i>1.257</i>	<i>5.125</i>	<i>Resin <sup>(1)</sup></i>

(1) Πηγή: Υπουργείο Γεωργίας.

(1) Source: Ministry of Agriculture.

### 3. Παραγωγή στρογγυλής ξυλείας, κατά είδος προϊόντος: 2002 – 2004

### 3. Production of round wood, by kind of product: 2002 – 2004



## II. ΑΝΑΛΥΤΙΚΟΙ ΠΙΝΑΚΕΣ—II. ANALYTICAL TABLES

Πίνακας 1. Παραγωγή στρογγυλής ξυλείας, κατά γεωγραφικό διαμέρισμα και νομό: 2004  
Table 1. Production of round wood, by geographic region and department: 2004

Γεωγραφικό διαμέρισμα και νομός	Σύνολο Total	Στρογγυλή ξυλεία <sup>(1)</sup> —Round wood <sup>(1)</sup>					Geographic region and department
		Έλατου Fir	Πεύκου Pine	Δρυός (Βελανιδιάς) Oak	Οξιάς Beech	Λοιπών δένδρων Other	
<b>Σύνολο Ελλάδος</b>	<b>306.491</b>	<b>56.247</b>	<b>114.988</b>	<b>3.732</b>	<b>77.805</b>	<b>53.718</b>	<b>Greece, total</b>
<b>Αττική</b>	—	—	—	—	—	—	<b>Attiki</b>
<b>Λοιπή Στερεά Ελλάς και Εύβοια</b>	<b>17.265</b>	<b>15.039</b>	<b>1.693</b>	<b>463</b>	—	<b>70</b>	<b>Rest of Central Greece and Evia</b>
Αιτωλίας και Ακαρνανίας	2.419	1.886	—	463	—	70	Etolia and Akarnania
Βοιωτίας	—	—	—	—	—	—	Viotia
Ευβοίας	3.016	1.323	1.693	—	—	—	Evia
Ευρυτανίας	7.836	7.836	—	—	—	—	Evritania
Φθιώτιδος	2.233	2.233	—	—	—	—	Fthiotida
Φωκίδος	1.761	1.761	—	—	—	—	Fokida
<b>Πελοπόννησος</b>	<b>16.750</b>	<b>13.024</b>	<b>1.731</b>	—	<b>1.995</b>	—	<b>Peloponnissos</b>
Αργολίδος	—	—	—	—	—	—	Argolida
Αρκαδίας	6.945	6.945	—	—	—	—	Arkadia
Αχαΐας	—	—	—	—	—	—	Achaia
Ηλείας	—	—	—	—	—	—	Ilia
Κορινθίας	—	—	—	—	—	—	Korinthia
Λακωνίας	1.539	302	1.237	—	—	—	Lakonia
Μεσσηνίας	8.266	5.777	494	—	1.995	—	Messinia
<b>Ιόνιοι Νήσοι</b>	—	—	—	—	—	—	<b>Ionian Islands</b>
Ζακύνθου	—	—	—	—	—	—	Zakynthos
Κερκύρας	—	—	—	—	—	—	Kerkyra
Κεφαλληνίας	—	—	—	—	—	—	Kefallinia
Λευκάδος	—	—	—	—	—	—	Lefkada
<b>Ήπειρος</b>	<b>14.657</b>	<b>1.554</b>	<b>10.469</b>	—	<b>2.634</b>	—	<b>Ipiros</b>
Άρτης	—	—	—	—	—	—	Arta
Θεσπρωτίας	—	—	—	—	—	—	Thesprotia
Ιωαννίνων	14.657	1.554	10.469	—	2.634	—	Ioannina
Πρεβέζης	—	—	—	—	—	—	Preveza
<b>Θεσσαλία</b>	<b>36.487</b>	<b>24.815</b>	<b>4.344</b>	<b>248</b>	<b>5.925</b>	<b>1.155</b>	<b>Thessalia</b>
Καρδίτσας	5.069	4.945	—	—	—	124	Karditsa
Λαρίσης	8.176	143	4.078	229	2.710	1.016	Larissa
Μαγνησίας	4	—	—	—	4	—	Magnissia
Τρικάλων	23.238	19.727	266	19	3.211	15	Trikala
<b>Μακεδονία</b>	<b>216.922</b>	<b>1.815</b>	<b>96.372</b>	<b>2.823</b>	<b>65.493</b>	<b>50.418</b>	<b>Makedonia</b>
Γρεβενών	17.669	172	17.103	46	347	—	Grevena
Δράμας	96.741	404	52.084	1.484	17.458	25.311	Drama
Ημαθίας	845	—	364	—	9	472	Imathia
Θεσσαλονίκης	3.209	—	1.508	37	713	951	Thessaloniki
Καβάλας	7.363	—	—	—	893	6.470	Kavala
Καστοριάς	16.699	514	12.770	12	3.403	—	Kastoria
Κιλίκης	2.757	—	—	—	2.757	—	Kilkis
Κοζάνης	3.885	—	2.945	12	926	2	Kozani
Πέλλης	28.746	590	123	13	27.121	899	Pella
Πιερίας	5.047	135	1.496	151	3.265	—	Pieria
Σερρών	25.177	—	6.655	762	5.084	12.676	Serres
Φλωρίνης	1.735	—	—	—	1.735	—	Florina
Χαλκιδικής	7.049	—	1.324	306	1.782	3.637	Chalkidiki
<b>Θράκη</b>	<b>4.410</b>	—	<b>379</b>	<b>198</b>	<b>1.758</b>	<b>2.075</b>	<b>Thraki</b>
Έβρου	53	—	—	30	—	23	Evros
Ξάνθης	2.105	—	378	129	1.598	—	Xanthi
Ροδόπης	2.252	—	1	39	160	2.052	Rodopi
<b>Νήσοι Αιγαίου</b>	—	—	—	—	—	—	<b>Aegean Islands</b>
Δωδεκανήσου	—	—	—	—	—	—	Dodekanissos
Κυκλάδων	—	—	—	—	—	—	Kyklades
Λέσβου	—	—	—	—	—	—	Lesvos
Σάμου	—	—	—	—	—	—	Samos
Χίου	—	—	—	—	—	—	Chios
<b>Κρήτη</b>	—	—	—	—	—	—	<b>Kriti</b>
Ηρακλείου	—	—	—	—	—	—	Iraklio
Λασιθίου	—	—	—	—	—	—	Lassithi
Ρεθύμνης	—	—	—	—	—	—	Rethymno
Χανίων	—	—	—	—	—	—	Chania

Πηγή: Υπουργείο Γεωργίας.  
(1) Περιλαμβάνονται όλες οι υλοτομήσεις στρογγυλής ξυλείας.

Source: Ministry of Agriculture.  
(1) Including all kinds of round wood cutting.



Πίνακας 2. Παραγωγή μερικών άλλων δασικών προϊόντων, κατά γεωγραφικό διαμέρισμα και νομό: 2004  
Table 2. Production of other forest products, by geographic region and department: 2004

Σε τόνους

In tons

Γεωγραφικό διαμέρισμα και νομός	Καυσόξυλα—Fire wood		Ξυλάνθρακες (1) Charcoal	Ρεσίνι (1) Resin	Geographic region and department
	από δάση (1) (2) from forests	από γεωργικές εκτάσεις from agricultural holdings			
<b>Σύνολο Ελλάδος</b>	<b>760.332</b>	<b>509.854</b>	<b>1.249</b>	...	<b>Greece, total</b>
<b>Αττική</b>	<b>247</b>	<b>6.659</b>	—	...	<b>Attiki</b>
<b>Λοιπή Στερεά Ελλάς και Εύβοια</b>	<b>93.585</b>	<b>50.734</b>	<b>333</b>	...	<b>Rest of Central Greece and Evia</b>
Αιτωλίας και Ακαρνανίας	57.868	15.567	102	...	Etolia and Akarnania
Βοιωτίας	—	4.768	—	...	Viotia
Ευβοίας	16.691	13.049	—	...	Evia
Ευρυτανίας	4.657	286	31	...	Evritania
Φθιώτιδος	14.096	12.000	200	...	Fthiotida
Φωκίδος	26	5.064	—	...	Fokida
<b>Πελοπόννησος</b>	<b>24.291</b>	<b>214.133</b>	<b>127</b>	...	<b>Peloponnissos</b>
Αργολίδος	—	23.355	—	...	Argolida
Αρκαδίας	14.723	16.203	—	...	Arkadia
Αχαΐας	500	25.596	—	...	Achaia
Ηλείας	1.537	37.646	127	...	Ilia
Κορινθίας	915	19.369	—	...	Korinthia
Λακωνίας	1.810	40.393	—	...	Lakonia
Μεσσηνίας	4.806	51.571	—	...	Messinia
<b>Ιόνιοι Νήσοι</b>	<b>—</b>	<b>23.493</b>	<b>—</b>	...	<b>Ionian Islands</b>
Ζακύνθου	—	4.544	—	...	Zakynthos
Κερκύρας	—	11.813	—	...	Kerkyra
Κεφαλληνίας	—	3.211	—	...	Kefallinia
Λευκάδος	—	3.925	—	...	Lefkada
<b>Ήπειρος</b>	<b>31.194</b>	<b>24.125</b>	<b>—</b>	...	<b>Ipiros</b>
Άρτης	725	9.795	—	...	Arta
Θεσπρωτίας	—	1.885	—	...	Thesprotia
Ιωαννίνων	30.469	1.852	—	...	Ioannina
Πρεβέζης	—	10.593	—	...	Preveza
<b>Θεσσαλία</b>	<b>94.311</b>	<b>20.638</b>	<b>—</b>	...	<b>Thessalia</b>
Καρδίτσης	20.750	73	—	...	Karditsa
Λαρίσης	14.981	4.783	—	...	Larissa
Μαγνησίας	22.806	14.277	—	...	Magnissia
Τρικάλων	35.774	1.505	—	...	Trikala
<b>Μακεδονία</b>	<b>454.989</b>	<b>24.845</b>	<b>789</b>	...	<b>Makedonia</b>
Γρεβενών	4.602	1.660	—	...	Grevena
Δράμας	81.369	995	—	...	Drama
Ημαθίας	34.613	4.855	—	...	Imathia
Θεσσαλονίκης	45.814	480	750	...	Thessaloniki
Καβάλας	10.193	2.212	—	...	Kavala
Καστοριάς	32.960	307	—	...	Kastoria
Κιλκίς	40.637	144	—	...	Kilkis
Κοζάνης	6.350	2.339	—	...	Kozani
Πέλλης	42.249	2.145	—	...	Pella
Περίας	21.987	630	—	...	Pieria
Σερρών	41.217	1.249	—	...	Serres
Φλωρίνης	37.272	1.674	—	...	Florina
Χαλκιδικής	55.726	6.155	39	...	Chalkidiki
<b>Θράκη</b>	<b>60.310</b>	<b>5.326</b>	<b>—</b>	...	<b>Thraki</b>
Εβρου	35.357	5.086	—	...	Evros
Ξάνθης	16.238	—	—	...	Xanthi
Ροδόπης	8.715	240	—	...	Rodopi
<b>Νήσοι Αιγαίου</b>	<b>1.554</b>	<b>35.033</b>	<b>—</b>	...	<b>Aegean Islands</b>
Δωδεκανήσου	—	2.688	—	...	Dodekanissos
Κυκλάδων	—	4.681	—	...	Kyklades
Λέσβου	1.554	18.957	—	...	Lesvos
Σάμου	—	3.455	—	...	Samos
Χίου	—	5.252	—	...	Chios
<b>Κρήτη</b>	<b>98</b>	<b>104.868</b>	<b>—</b>	...	<b>Kriti</b>
Ηρακλείου	—	47.390	—	...	Iraklio
Λασιθίου	—	10.786	—	...	Lassithi
Ρεθύμνης	—	29.788	—	...	Rethymno
Χανίων	98	16.904	—	...	Chania

(1) Πηγή: Υπουργείο Γεωργίας.

(2) Περιλαμβάνονται μόνο καυσόξυλα εμπορίου.

(1) Source: Ministry of Agriculture.

(2) Only commercial fire wood is included.

**Δ΄ ΑΛΙΕΙΑ—D. FISHING**



**I. ΓΕΝΙΚΟΙ ΣΥΓΚΡΙΤΙΚΟΙ ΠΙΝΑΚΕΣ (1)—I. GENERAL COMPARATIVE TABLES (1)**

**Πίνακας 1α. Αλιεία εσωτερικών υδάτων: 2002 – 2004**

**Table 1a. Inner waters fishing: 2002 – 2004**

Αλιείς, χρησιμοποιούμενα σκάφη ή λέμβοι και ποσότητα αλιευμάτων	2002	2003	2004	Fishermen, boats or vessels used and quantity landed
Αλιείς και εκτροφείς αλιευμάτων . . . .	6.425	6.183	6.366	Fishermen and breeders
<i>Από αυτούς, ερασιτέχνες . . . . .</i>	<i>4.374</i>	<i>4.144</i>	<i>4.353</i>	<i>Thereof , amateurs</i>
Σκάφη ή λέμβοι χρησιμοποιούμενα από όλους τους αλιείς	2.953	2.791	2.933	Vessels or boats totally used
<i>Από αυτά, ερασιτεχνικά . . . . .</i>	<i>1.460</i>	<i>1.364</i>	<i>1.489</i>	<i>Thereof , amateurish</i>
Μηχανοκίνητα επαγγελματικά σκάφη ή λέμβοι	1.493	1.427	1.441	Motor propelled vessels or boats
Αλιευθείσες ποσότητες αλιευμάτων, κατά υπολογισμό (τόνοι)	25.526	23.264	24.154	Quantities of fish landed (estimated tons)

(1) Η κατάταξη των στοιχείων της αλιείας κατά ομάδες πεδινών, ημι-ορεινών και ορεινών δημοτικών/κοινοτικών διαμερισμάτων δεν παρουσιάζει ενδιαφέρον.

(1) Classification of fishing data by groups of level, semi-mountainous and mountainous municipal/communal departments presents no interest.

**Πίνακας 1β. Παράκτια θαλάσσια αλιεία με κωπήλατες λέμβους (χωρίς μηχανή προώθησης): 2002 – 2004**

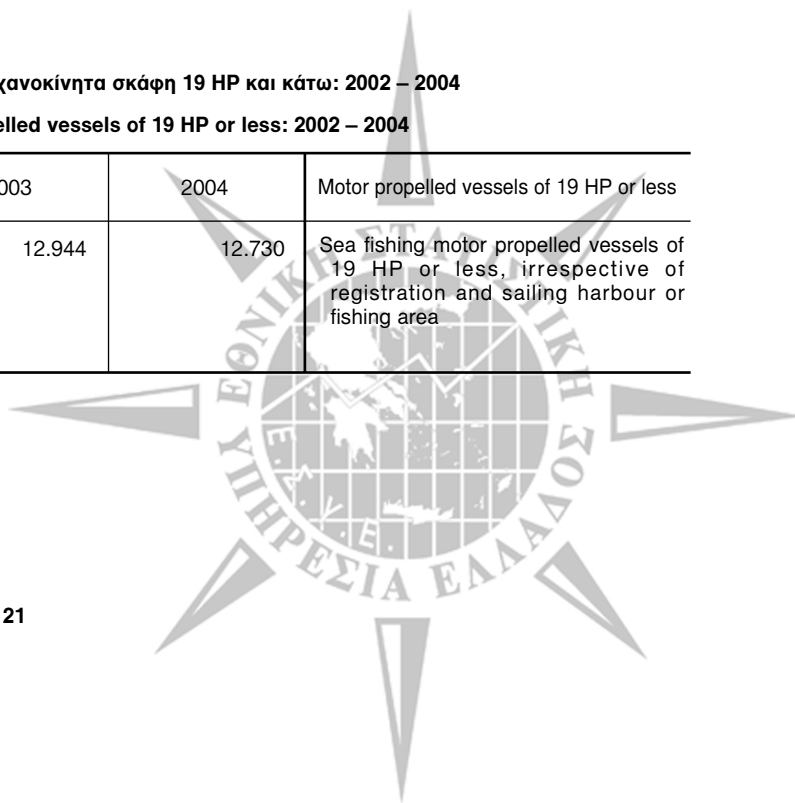
**Table 1b. Inshore fishing by rowing boats (without motor): 2002 – 2004**

Αλιείς, χρησιμοποιούμενες λέμβοι και ποσότητα αλιευμάτων	2002	2003	2004	Fishermen, rowing boats and quantity landed
Αλιείς ψαριών και λοιπών αλιευμάτων	16.238	15.605	15.195	Fishermen in general
<i>Από αυτούς, ερασιτέχνες . . . . .</i>	<i>12.591</i>	<i>12.152</i>	<i>11.987</i>	<i>Thereof , amateurs</i>
Κωπήλατες λέμβοι χρησιμοποιούμενες από όλους τους αλιείς	13.617	12.987	12.967	Rowing boats totally used
<i>Από αυτές, ερασιτεχνικές . . . . .</i>	<i>10.459</i>	<i>10.108</i>	<i>10.194</i>	<i>Thereof , amateurish</i>
Αλιευθείσες ποσότητες αλιευμάτων κατά υπολογισμό (τόνοι)	7.093	7.184	7.159	Quantities of fish landed (estimated tons)

**Πίνακας 1γ. Παράκτια θαλάσσια αλιεία με μηχανοκίνητα σκάφη 19 HP και κάτω: 2002 – 2004**

**Table 1c. Inshore fishing by motor propelled vessels of 19 HP or less: 2002 – 2004**

Μηχανοκίνητα σκάφη 19 HP και κάτω	2002	2003	2004	Motor propelled vessels of 19 HP or less
Μηχανοκίνητα αλιευτικά σκάφη θαλάσσιας αλιείας 19 HP και κάτω, ανεξάρτητα από λιμένες νηολογίου, λιμένες εξόρμησης ή περιοχές αλιείας	13.114	12.944	12.730	Sea fishing motor propelled vessels of 19 HP or less, irrespective of registration and sailing harbour or fishing area



## II. ΑΝΑΛΥΤΙΚΟΙ ΠΙΝΑΚΕΣ—II. ANALYTICAL TABLES

**Πίνακας 1. Αλιεία εσωτερικών υδάτων (λιμνών, ποταμών, ρυακίων, ιχθυοκαλλιέργειών και ιχθυοτροφείων υφάλμυρων υδάτων): 2004**  
**Table 1. Inner waters fishing: 2004**

Γεωγραφικό διαμέρισμα και νομός	Αλιείς και εκτροφείς αλιευμάτων Fishermen and breeders		Χρησιμοποιούμενα σκάφη ή λέμβοι Boats or vessels used		Μηχανοκίνητα επαγγελματικά σκάφη ή λέμβοι Motor propelled professional vessels and boats	Αλιευθείσα ποσότητα αλιευμάτων από όλους τους αλιείς (τόνοι) Quantity of catch landed by all fishermen (tons)				Σύνολο παραγωγής Total catch	Geographic region and department
	Σύνολο Total	Από αυτούς, ερασιτέχνες Thereof, amateurs	Σύνολο Total	Από αυτά, ερασιτεχνικά Thereof, amateurish		Πέστροφες Trouts	Κυπρίνοι Carps	Ψάρια υφάλμυρων υδάτων Fish of brackish waters	Λοιπές κατηγορίες Other categories		
<b>Σύνολο Ελλάδος</b>	<b>6.366</b>	<b>4.353</b>	<b>2.933</b>	<b>1.489</b>	<b>1.441</b>	<b>4.018</b>	<b>1.058</b>	<b>4.388</b>	<b>14.690</b>	<b>24.154</b>	<b>Greece, total</b>
<b>Αττική</b>	<b>6</b>	<b>—</b>	<b>2</b>	<b>—</b>	<b>2</b>	<b>—</b>	<b>—</b>	<b>—</b>	<b>987</b>	<b>987</b>	<b>Attiki</b>
<b>Λοιπή Στερεά Ελλάς και Εύβοια</b>	<b>2.211</b>	<b>1.448</b>	<b>1.000</b>	<b>425</b>	<b>572</b>	<b>808</b>	<b>116</b>	<b>3.194</b>	<b>7.847</b>	<b>11.965</b>	<b>Rest of Central Greece and Evia</b>
Αιτωλίας και Ακαρνανίας	1.827	1.163	844	350	494	22	103	2.862	3.406	6.392	Etolia and Akarnania
Βοιωτίας	45	40	5	—	5	32	1	1	4	38	Viotia
Ευβοίας	21	1	23	—	20	2	—	76	4.326	4.404	Evia
Ευρυτανίας	187	184	24	23	1	30	12	—	6	48	Evritania
Φθιώτιδος	131	60	104	52	52	722	—	256	105	1.083	Fthiotida
Φωκίδος	—	—	—	—	—	—	—	—	—	—	Fokida
<b>Πελοπόννησος</b>	<b>312</b>	<b>214</b>	<b>88</b>	<b>47</b>	<b>41</b>	<b>36</b>	<b>6</b>	<b>250</b>	<b>3.186</b>	<b>3.478</b>	<b>Peloponnissos</b>
Αργολίδος	14	—	14	—	14	—	—	—	2.824	2.824	Argolida
Αρκαδίας	3	—	—	—	—	1	—	—	250	251	Arkadia
Αχαΐας	88	57	17	7	10	22	—	25	18	65	Achaia
Ηλείας	202	157	57	40	17	1	6	70	90	167	Ilia
Κορινθίας	—	—	—	—	—	—	—	—	—	—	Korinthia
Λακωνίας	1	—	—	—	—	8	—	—	4	12	Lakonia
Μεσσηνίας	4	—	—	—	—	4	—	155	—	159	Messinia
<b>Ιόνιοι Νήσοι</b>	<b>39</b>	<b>17</b>	<b>20</b>	<b>10</b>	<b>10</b>	<b>—</b>	<b>—</b>	<b>4</b>	<b>2</b>	<b>6</b>	<b>Ionian Islands</b>
Ζακύνθου	—	—	—	—	—	—	—	—	—	—	Zakynthos
Κερκύρας	39	17	20	10	10	—	—	4	2	6	Kerkyra
Κεφαλληνίας	—	—	—	—	—	—	—	—	—	—	Kefallinia
Λευκάδος	—	—	—	—	—	—	—	—	—	—	Lefkada
<b>Ήπειρος</b>	<b>909</b>	<b>501</b>	<b>593</b>	<b>317</b>	<b>276</b>	<b>2.845</b>	<b>8</b>	<b>571</b>	<b>438</b>	<b>3.864</b>	<b>Ipiros</b>
Άρτης	577	330	402	239	163	2	—	562	242	806	Arta
Θεσπρωτίας	38	33	30	25	5	—	—	—	30	30	Thesprotia
Ιωαννίνων	224	122	105	38	67	1.756	8	—	157	1.920	Ioannina
Πρεβέζης	70	16	56	15	41	1.087	—	9	10	1.106	Preveza
<b>Θεσσαλία</b>	<b>821</b>	<b>791</b>	<b>44</b>	<b>27</b>	<b>17</b>	<b>33</b>	<b>14</b>	<b>23</b>	<b>228</b>	<b>297</b>	<b>Thessalia</b>
Καρδίτσας	127	107	23	10	13	22	10	2	23	58	Karditsa
Λαρίσης	53	49	15	11	4	—	—	21	28	49	Larissa
Μαγνησίας	2	1	1	1	—	—	—	—	161	161	Magnissia
Τρικάλων	639	634	5	5	—	10	4	—	16	31	Trikala
<b>Μακεδονία</b>	<b>1.340</b>	<b>907</b>	<b>819</b>	<b>510</b>	<b>309</b>	<b>282</b>	<b>879</b>	<b>67</b>	<b>888</b>	<b>2.116</b>	<b>Makedonia</b>
Γρεβενών	—	—	—	—	—	—	—	—	—	—	Grevena
Δράμας	16	5	1	—	1	98	30	—	9	137	Drama
Ημαθίας	43	39	8	7	1	19	—	2	10	31	Imathia
Θεσσαλονίκης	81	55	57	37	20	—	6	1	56	63	Thessaloniki
Καβάλας	75	27	18	13	5	—	—	4	63	68	Kavala
Καστοριάς	340	291	307	259	48	1	306	—	278	585	Kastoria
Κιλκίς	83	46	53	22	31	—	21	—	73	94	Kilkis
Κοζάνης	142	115	49	20	29	4	74	4	136	219	Kozani
Πέλλης	17	15	13	13	—	96	6	—	8	110	Pella
Πιερίας	—	—	—	—	—	—	—	—	—	—	Pieria
Σερρών	431	267	245	130	115	65	306	1	188	559	Serres
Φλωρίνης	112	47	68	9	59	—	129	55	68	252	Florina
Χαλκιδικής	—	—	—	—	—	—	—	—	—	—	Chalkidiki
<b>Θράκη</b>	<b>715</b>	<b>467</b>	<b>359</b>	<b>145</b>	<b>214</b>	<b>—</b>	<b>34</b>	<b>280</b>	<b>132</b>	<b>447</b>	<b>Thraki</b>
Εβρου	592	457	263	135	128	—	32	19	53	105	Evros
Ξάνθης	88	10	85	10	75	—	2	252	70	324	Xanthi
Ροδόπης	35	—	11	—	11	—	—	9	9	18	Rodopi
<b>Νήσοι Αιγαίου</b>	<b>9</b>	<b>8</b>	<b>8</b>	<b>8</b>	<b>—</b>	<b>—</b>	<b>—</b>	<b>—</b>	<b>180</b>	<b>180</b>	<b>Aegean Islands</b>
Δωδεκανήσου	—	—	—	—	—	—	—	—	—	—	Dodekanisos
Κυκλάδων	—	—	—	—	—	—	—	—	—	—	Kyklades
Λεσβού	1	—	—	—	—	—	—	—	180	180	Lesvos
Σάμου	8	8	8	8	—	—	—	—	—	—	Samos
Χίου	—	—	—	—	—	—	—	—	—	—	Chios
<b>Κρήτη</b>	<b>4</b>	<b>—</b>	<b>—</b>	<b>—</b>	<b>—</b>	<b>14</b>	<b>—</b>	<b>—</b>	<b>801</b>	<b>815</b>	<b>Kriti</b>
Ηρακλείου	2	—	—	—	—	14	—	—	1	15	Iraklio
Λασιθίου	2	—	—	—	—	—	—	—	800	800	Lassithi
Ρεθύμνης	—	—	—	—	—	—	—	—	—	—	Rethymno
Χανίων	—	—	—	—	—	—	—	—	—	—	Chania

**Πίνακας 2. Παράκτια θαλάσσια αλιεία με λέμβους ή μηχανοκίνητα σκάφη 19 HP και κάτω: 2004**  
**Table 2. Inshore fishing by boats and motor propelled vessels of 19 HP or less: 2004**

Γεωγραφικό διαμέρισμα και νομός	Αλιείς—Fishermen		Χρησιμοποιούμενες κωπηλάτες λέμβοι Rowing boats		Αλιευθείσα ποσότητα αλιευμάτων από όλους τους αλιείς της 1ης στήλης (τόνοι) Catch landed by all fishermen of column 1 (tons)	Μηχανοκίνητα αλιευτικά σκάφη, 19 HP και κάτω (1) Motor propelled vessels of inshore fishing of 19 HP or less	Geographic region and department
	Σύνολο Total	Από αυτούς, ερασιτέχνες Thereof, amateurs	Σύνολο Total	Από αυτές, ερασιτεχνικές Thereof, amateurish			
<b>Σύνολο Ελλάδος</b>	<b>15.195</b>	<b>11.987</b>	<b>12.967</b>	<b>10.194</b>	<b>7.159</b>	<b>12.730</b>	<b>Greece, total</b>
<b>Αττική</b>	—	—	—	—	—	<b>1.882</b>	<b>Attiki</b>
<b>Λοιπή Στερεά Ελλάς και Εύβοια</b>	<b>3.291</b>	<b>2.716</b>	<b>2.975</b>	<b>2.370</b>	<b>1.831</b>	<b>2.063</b>	<b>Rest of Central Greece and Evia</b>
Αιτωλίας και Ακαρνανίας	729	483	691	455	881	474	Etolia and Akarnania
Βοιωτίας	—	—	—	—	—	249	Viotia
Ευβοίας	1.087	1.017	914	844	240	856	Evia
Ευρυτανίας	—	—	—	—	—	—	Evritania
Φθιώτιδος	982	796	937	679	659	435	Fthiotida
Φωκίδος	493	420	433	392	52	49	Fokida
<b>Πελοπόννησος</b>	<b>4.027</b>	<b>3.458</b>	<b>3.274</b>	<b>2.806</b>	<b>1.167</b>	<b>1.855</b>	<b>Peloponnissos</b>
Αργολίδος	336	331	336	331	52	386	Argolida
Αρκαδίας	56	46	58	44	112	135	Arkadia
Αχαΐας	960	830	591	489	485	118	Achaia
Ηλείας	164	153	123	114	36	49	Ilia
Κορινθίας	1.463	1.246	1.233	1.057	190	115	Korinthia
Λακωνίας	794	631	727	593	206	722	Lakonia
Μεσσηνίας	254	221	206	178	85	330	Messinia
<b>Ιόνιοι Νήσοι</b>	<b>2.517</b>	<b>1.869</b>	<b>1.813</b>	<b>1.411</b>	<b>512</b>	<b>874</b>	<b>Ionian Islands</b>
Ζακύνθου	877	699	504	419	113	145	Zakynthos
Κερκύρας	717	479	539	383	135	340	Kerkyra
Κεφαλληνίας	793	592	664	534	155	162	Kefallinia
Λευκάδος	130	99	106	75	109	227	Lefkada
<b>Ήπειρος</b>	<b>273</b>	<b>128</b>	<b>233</b>	<b>86</b>	<b>273</b>	<b>266</b>	<b>Ipiros</b>
Άρτης	70	40	70	30	101	120	Arta
Θεσπρωτίας	80	41	35	9	46	43	Thesprotia
Ιωαννίνων	—	—	—	—	—	—	Ioannina
Πρεβέζης	123	47	128	47	126	103	Preveza
<b>Θεσσαλία</b>	<b>211</b>	<b>123</b>	<b>183</b>	<b>85</b>	<b>118</b>	<b>324</b>	<b>Thessalia</b>
Καρδίτσας	—	—	—	—	—	—	Karditsa
Λαρίσης	16	8	8	—	10	15	Larissa
Μαγνησίας	195	115	175	85	108	309	Magnissia
Τρικάλων	—	—	—	—	—	—	Trikala
<b>Μακεδονία</b>	<b>1.630</b>	<b>1.304</b>	<b>1.489</b>	<b>1.178</b>	<b>940</b>	<b>898</b>	<b>Makedonia</b>
Γρεβενών	—	—	—	—	—	—	Grevena
Δράμας	—	—	—	—	—	—	Drama
Ημαθίας	30	21	30	21	52	23	Imathia
Θεσσαλονίκης	378	275	398	275	293	312	Thessaloniki
Καβάλας	500	417	375	315	363	174	Kavala
Καστοριάς	—	—	—	—	—	—	Kastoria
Κιλκίς	—	—	—	—	—	—	Kilkis
Κοζάνης	—	—	—	—	—	—	Kozani
Πέλλης	—	—	—	—	—	—	Pella
Πιερίας	—	—	—	—	—	123	Pieria
Σερρών	—	—	—	—	—	—	Serres
Φλωρίνης	—	—	—	—	—	—	Florina
Χαλκιδικής	722	591	686	567	233	266	Chalkidiki
<b>Θράκη</b>	<b>185</b>	<b>85</b>	<b>145</b>	<b>75</b>	<b>213</b>	<b>274</b>	<b>Thraki</b>
Εβρου	130	60	90	50	98	210	Evros
Ξάνθης	55	25	55	25	115	15	Xanthi
Ροδόπης	—	—	—	—	—	49	Rodopi
<b>Νήσοι Αιγαίου</b>	<b>2.417</b>	<b>1.823</b>	<b>2.288</b>	<b>1.763</b>	<b>1.665</b>	<b>3.677</b>	<b>Aegean Islands</b>
Δωδεκανήσου	719	525	690	504	834	628	Dodekanisoss
Κυκλάδων	—	—	—	—	—	512	Kyklades
Λέσβου	778	534	687	503	330	1.255	Lesvos
Σάμου	471	366	462	358	108	557	Samos
Χίου	449	398	449	398	393	725	Chios
<b>Κρήτη</b>	<b>644</b>	<b>481</b>	<b>567</b>	<b>420</b>	<b>441</b>	<b>617</b>	<b>Kriti</b>
Ηρακλείου	63	57	53	47	35	120	Iraklio
Λασιθίου	136	110	120	96	199	267	Lassithi
Ρεθύμνης	16	11	16	11	8	70	Rethymno
Χανίων	429	303	378	266	199	160	Chania

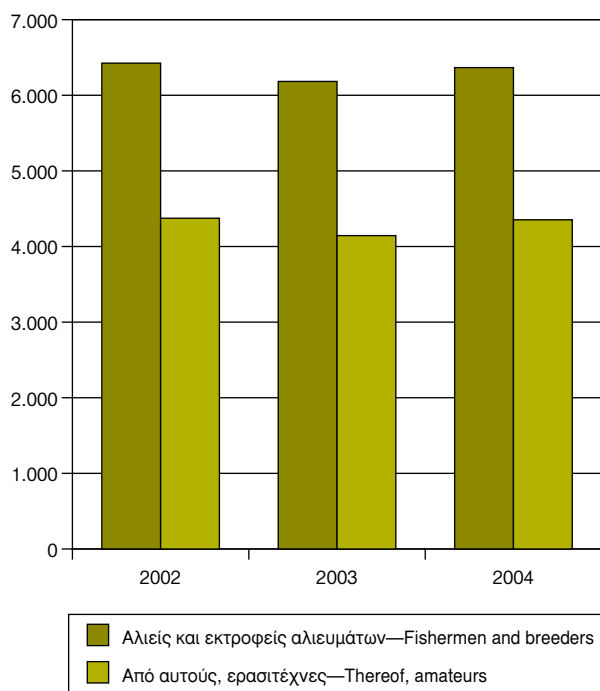
(1) Η παραγωγή των μηχανοκίνητων σκαφών 19 HP και κάτω (επαγγελματικών) εκτιμάται σε 3,5 τόνους, περίπου, κατά έτος.

(1) The catch landed by motor propelled vessels of 19 HP or less (professional) is estimated at approximately 3,5 tons per year.

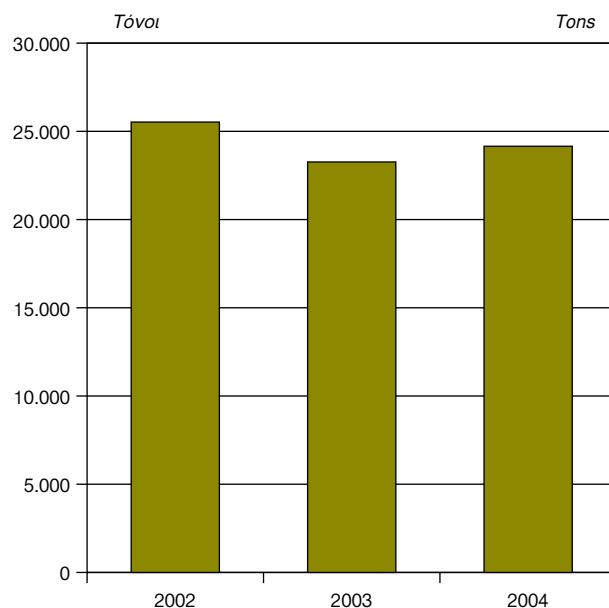
#### 4. Αλιεία εσωτερικών υδάτων: 2002 – 2004

#### 4. Inner waters fishing: 2002 – 2004

4α. Αλιείς και εκτροφείς αλιευμάτων – Ερασιτέχνες  
4a. Fishermen and breeders – Amateurs



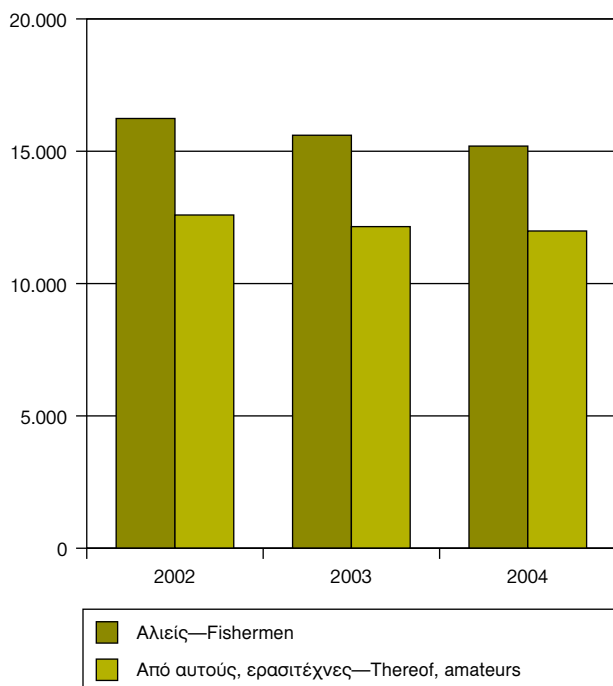
4β. Αλιευθείσες ποσότητες  
4b. Quantities of fish landed



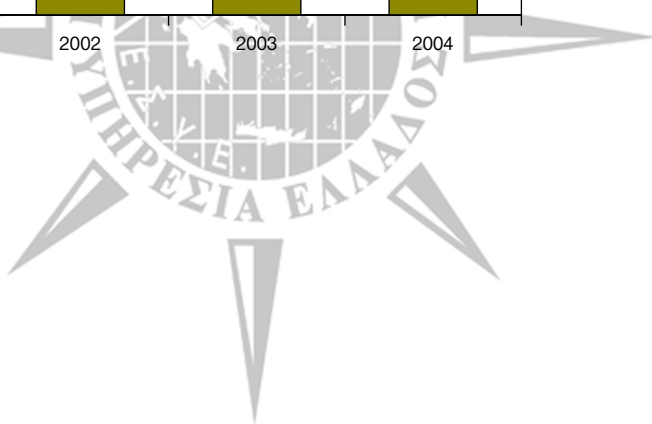
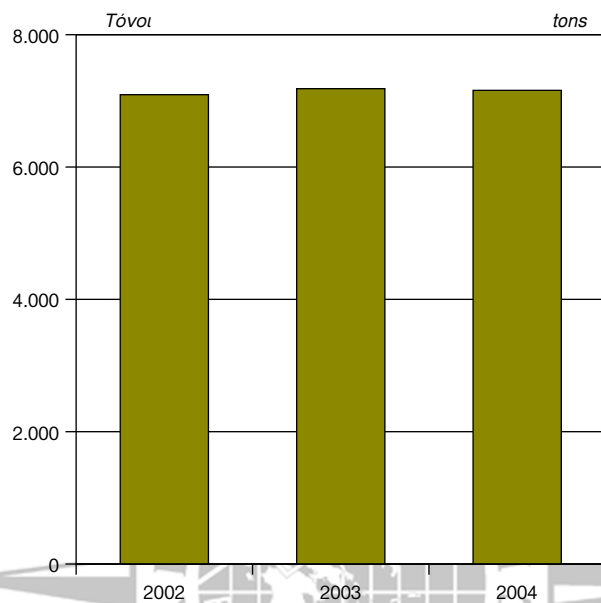
#### 5. Παράκτια θαλάσσια αλιεία με κωπήλατες λέμβους: 2002 – 2004

#### 5. Inshore fishing by rowing boats: 2002 – 2004

5α. Αλιείς  
5a. Fishermen in general



5β. Αλιευθείσες ποσότητες  
5b. Quantities of fish landed



**Ε΄ ΤΙΜΕΣ—E. PRICES**





Πίνακας 1. Μέσες ετήσιες σταθμισμένες τιμές παραγωγών από την πώληση των γεωργικών προϊόντων: 2002 – 2004

Table 1. Annual average weighted prices of the producers from the sale of the agricultural products: 2002 – 2004

I. Φυτική παραγωγή—I. Plant production

1α: Αροτραίες καλλιέργειες—1a: Crops on arable land

Σε ευρώ ανά χιλιόγραμμα

In euro per kilogramme

Κατηγορίες καλλιεργειών, κατά είδος	2002	2003	2004	Categories of crops, by kind
<b>Σιτηρά για καρπό</b>				<b>Cereals for grain</b>
Σιτάρι	0,15	0,16	0,13	Wheat
Μαλακό	0,14	0,15	0,14	Soft
Σκληρό	0,15	0,16	0,13	Hard
Κριθάρι	0,14	0,13	0,11	Barley
Βρώμη	0,18	0,20	0,23	Oats
Σίκαλη	0,11	0,13	0,13	Rye
Αραβόσιτος	0,15	0,14	0,13	Maize
Ρύζι (αναφλοιώτο)	0,28	0,27	0,21	Rice
Τύπος indica (blue belle)	0,27	0,25	0,24	Type Indica (blue belle)
» μακρόσπερμου	0,29	0,32	0,25	» long grain
» μεσόσπερμου	0,28	0,26	0,15	» medium grain
Τύπος μικρόσπερμου	...	...	...	Type small grain
<b>Βρώσιμα όσπρια</b>				<b>Edible pulse</b>
Φασόλια	1,49	1,47	1,64	Beans
Κουκιά	1,10	1,26	1,07	Broad
Φακή	1,85	1,14	1,38	Lentil
Ρεβίθια	1,36	1,18	1,41	Chick peas
<b>Βιομηχανικά φυτά</b>				<b>Industrial plants</b>
Καπνός ανατολικού τύπου (1)	2,09	1,64	2,24	Tobacco, eastern type (1)
Μπέρλεϋ (1)	0,54	0,54	0,44	Tobacco, Berley (1)
Virginia (1)	0,74	1,00	0,64	Tobacco, Virginia (1)
Ηλιόσπορος	0,18	0,16	0,19	Sunflower
Βαμβάκι, σύσπορο	0,88	1,03	0,88	Cotton
Σόργο, χόρτο	0,88	0,73		Sorghum, broom
Σόργο, καρπός	0,12	0,15		Sorghum, seed
Αραχίδα	...	...		Groundnuts
Ζαχαρότευτλα	0,04	0,04	0,04	Sugar beets
Κολοκυθόσπορος	1,65	2,02	2,20	Pumpkins
Κρόκος	596,00	661,00	670,15	Safron
Πιπεριές ξερές για πιπέρι	150,00	150,00		Pepper
<b>Αρωματικά φυτά</b>				<b>Aromatic plants</b>
Ρίγανη, ξερή	2,29	1,51	1,36	Oregano, dry
Τσάι βουνού	4,25	5,68	4,48	Mountain tea
Μέντα, ξερή	...	...	...	Mint, dry
<b>Κτηνοτροφικά φυτά για σανό</b>				<b>Fodder plants for hay</b>
Κριθάρι	0,12	0,18	0,12	Barley
Βρώμη	0,16	0,24	0,11	Oats
Βίκος	0,14	0,09	0,08	Vetch
Λαθούρι	0,20	...		Lathyrus
Μηδική	0,16	0,15	0,15	Alfalfa
Ετήσια τριφύλλια	0,17	0,16	0,18	Annual clovers
Άχυρο σιτηρών	0,06	0,07	0,07	Cereals for hay
Άχυρο ψυχανθών	0,11	0,11	0,11	Leguminosae for hay
<b>Πεπονοειδή και πατάτες</b>				<b>Melons, watermelons and potatoes</b>
Καρπούζια	0,13	0,10	0,14	Watermelons
Πεπόνια	0,20	0,28	0,21	Melons
Πατάτες	0,23	0,38	0,24	Potatoes
Ανοιξιάτικες	0,19	0,40	0,18	Harvested in spring
Καλοκαιρινές	0,23	0,37	0,17	Harvested in summer
Φθινοπώρου	0,26	0,36	0,36	Harvested in autumn

Πηγή: Υπουργείο Γεωργίας.

Source: Ministry of Agriculture.

(1) Οι τιμές καπνού είναι εμπορικές και δε συμπεριλαμβάνουν τις ενισχύσεις, που είναι οι ακόλουθες:

(1) Tobacco prices are the commercial ones, the aids, which are not included, are the following:

	2002	2003	2004
Καπνός ανατ. τύπου	2,09	3,41	3,43
Μπέρλεϋ	0,54	2,29	2,27
Virginia	0,74	2,89	2,83

	2002	2003	2004
Tobacco, eastern type	2,09	3,41	3,43
Tobacco, Berley	0,54	2,29	2,27
Tobacco, Virginia	0,74	2,89	2,83

## 1β: Λαχανικά—1b: Vegetables

Σε ευρώ ανά χιλιόγραμμο

In euro per kilogramme

Κατηγορίες καλλιεργειών, κατά είδος	2002	2003	2004	Categories of crops, by kind
<b>Λαχανικά</b>				<b>Vegetables</b>
Τομάτες . . . . .	0,26	0,37	0,20	Tomatoes
Για νωπή κατανάλωση . . . . .	0,63	0,77	0,60	For fresh consumption
– Υπαίθρου . . . . .	0,54	0,60	0,53	– Grown in the open
– Θερμοκηπίου . . . . .	0,77	0,97	0,70	– Grown in greenhouses
Για μεταποίηση . . . . .	0,08	0,08	0,08	For manufacturing
Κρεμμύδια, ξερά . . . . .	0,11	0,43	0,50	Onions, dry
Κρεμμύδια, χλωρά . . . . .	1,32	1,26	1,14	Onions, green
Σκόρδα, ξερά . . . . .	1,54	1,22	1,25	Garlics, dry
Φασολάκια, χλωρά . . . . .	0,91	1,09	0,97	Green beans
Λάχανα . . . . .	0,37	0,33	0,29	Cabbages
Κουνουπίδια . . . . .	0,62	0,68	0,60	Cauliflowers
Κολοκυθάκια . . . . .	0,52	0,62	0,56	Marrows
Αγγούρια . . . . .	0,59	0,68	0,44	Cucumbers
Υπαίθρου . . . . .	0,51	0,60	0,49	Grown in the open
Θερμοκηπίου . . . . .	0,59	0,69	0,43	Grown in greenhouses
Αγγουράκια για τουρσί . . . . .	0,52	0,60	0,54	Gherkins
Μελιτζάνες . . . . .	0,54	0,62	0,54	Eggplants
Υπαίθρου . . . . .	0,52	0,56	0,49	Grown in the open
Θερμοκηπίου . . . . .	0,96	1,14	0,95	Grown in greenhouses
Αγκινάρες . . . . .	0,75	1,61	2,51	Artichokes
Ραδίκια και αντίδια . . . . .	0,47	0,67	0,67	Chicories and endives
Σπανάκι . . . . .	0,60	0,85	0,96	Spinach
Αρακάς . . . . .	0,40	0,83	0,52	Peas
Μαρούλια . . . . .	0,69	1,05	0,87	Lettuce
Μπάμιες . . . . .	1,29	1,57	1,41	Okras
Πράσα . . . . .	0,59	0,68	0,67	Leeks
Σπαράγγια . . . . .	1,41	1,59	1,37	Asparagus
Φράουλες . . . . .	1,82	1,88	1,44	Strawberries
Παντζάρια . . . . .	0,50	0,63	0,61	Beets, red
Πιπεριές . . . . .	0,56	0,61	0,51	Peppers
Υπαίθρου . . . . .	0,50	0,58	0,47	Grown in the open
Θερμοκηπίου . . . . .	0,62	0,66	0,57	Grown in greenhouses
Σέλινα . . . . .	0,73	0,91	1,05	Celery
Καρότα . . . . .	0,25	0,58	0,37	Carrots
Κουκιά, χλωρά . . . . .	0,77	1,30	1,03	Broad, fresh
Μανιτάρια . . . . .	2,62	2,41	2,46	Mushrooms



## 1γ: Δενδρώδεις καλλιέργειες—1c: Tree crops

Σε ευρώ ανά χιλιόγραμμα

In euro per kilogramme

Κατηγορίες καλλιεργειών, κατά είδος	2002	2003	2004	Categories of crops, by kind
<b>Εσπεριδοειδή</b>				<b>Citrus trees</b>
Πορτοκάλια . . . . .	0,19	0,18	0,20	Oranges
Για νωπή κατανάλωση . . . . .	0,21	0,20	0,23	For fresh consumption
Για χυμοποίηση . . . . .	0,10	0,14	0,14	For juices
Λεμόνια . . . . .	0,23	0,23	0,32	Lemons
Για νωπή κατανάλωση . . . . .	0,24	0,23	0,32	For fresh consumption
Για χυμοποίηση . . . . .	0,10	0,09	0,10	For juices
Μανταρίνια . . . . .	0,37	0,39	0,38	Mandarins
<b>Οπώρες</b>				<b>Fruits</b>
Αχλάδια . . . . .	0,67	0,66	0,57	Pears
Βερίκοκα . . . . .	0,52	0,62	0,39	Apricots
Για νωπή κατανάλωση . . . . .	0,59	0,71	0,52	For fresh consumption
Για μεταποίηση . . . . .	0,31	0,52	0,25	For manufacturing
Βύσσινα . . . . .	1,09	1,57	0,83	Sour cherries
Δαμάσκηνα . . . . .	0,40	0,87	0,52	Prunes
Κεράσια . . . . .	1,33	1,43	1,30	Cherries
Κορόμηλα . . . . .	0,23	0,27	0,34	Prunellas
Κυδώνια . . . . .	0,59	0,70	0,70	Quinces
Μέσπιλα (μούσμουλα) . . . . .	0,67	0,71	1,35	Medlars
Μήλα . . . . .	0,47	0,49	0,37	Apples
Μπανάνες . . . . .	0,95	0,53	0,43	Bananas
Ροδάκινα . . . . .	0,31	0,77	0,21	Peaches
Επιτραπέζιας κατανάλωσης, νωπά	0,33	1,05	0,26	For table consumption, fresh
Συμπύρηνα κονσερβοποιίας . . . .	0,28	0,46	0,19	For preservation
Νεκταρίνια . . . . .	0,46	1,14	0,32	Nectarines
Ρόδια . . . . .	0,69	0,51	0,48	Pomegranates
Σύκα, νωπά . . . . .	1,29	1,38	1,46	Figs, fresh
Ακτινίδια . . . . .	0,62	0,60	0,32	Chinese gooseberries
Αβοκάντο . . . . .	0,90	0,70	0,70	Avocados
<b>Ξηροί καρποί</b>				<b>Dried nuts</b>
Αμύγδαλα . . . . .	1,48	1,29	1,61	Almonds
Καρύδια . . . . .	1,99	2,14	2,20	Walnuts
Κάστανια . . . . .	1,61	1,24	1,29	Chestnuts
Σύκα, ξερά . . . . .	1,40	1,61	1,20	Figs, dry
Φουντούκια . . . . .	1,46	1,53	1,63	Hazelnuts
Φιστίκια Αιγίνης . . . . .	4,09	5,01	4,04	Pistachios
Χαρούπια . . . . .	0,20	0,21	0,19	Carobs

## 1δ: Αμπέλια και σταφιδάμπελα—1d: Vines (grapes and raisins)

Σε ευρώ ανά χιλιόγραμμα

In euro per kilogramme

Κατηγορίες καλλιεργειών, κατά είδος	2002	2003	2004	Categories of crops, by kind
Σταφύλια επιτραπέζια, καταναλωσκό- μενα νωπά	0,56	0,64	0,42	Table grapes, consumed fresh
Από επιτραπέζιες ποικιλίες . . . . .	0,56	0,64	0,42	From table varieties
Από οινοποιήσιμες ποικιλίες . . . . .	0,61	1,10	0,95	From wine varieties
Σταφίδα, κορινθιακή . . . . .	0,75	0,82	0,62	Currants
Σταφίδα, σουλτανίνα . . . . .	0,38	0,51	0,38	Sultanas

1ε: Παραγωγή μερικών δευτερογενών προϊόντων—1ε: Production of other by-products

Σε ευρώ ανά χιλιόγραμμα

In euro per kilogramme

Κατηγορίες καλλιεργειών, κατά είδος	2002	2003	2004	Categories of crops, by kind
<b>Ελαικομικά προϊόντα</b>				<b>Olive products</b>
Ελαιόλαδο .....	2,17	2,19	2,57	Olive oil
Μέχρι 1 βαθμό οξύτητας .....	2,23	2,28	2,64	Up to 1 acidity degree
Από 1,01 έως 1,5 βαθμό οξύτητας .	1,92	1,96	2,28	From 1,01 to 1,5 acidity degree
Από 1,51 έως 3,3 βαθμό οξύτητας .	1,56	1,72	1,92	From 1,5 to 3,3 acidity degree
Επιτραπέζιες ελιές .....	1,23	1,29	1,40	Table olives
Καλαμών .....	2,09	2,25	2,26	Kalamon
Κονσέρβας .....	0,90	0,90	1,30	Prepared and preserved
– Πράσινες .....	0,66	0,87	0,83	– Green
– Μαύρες .....	1,10	1,05	1,11	– Black
Ελαιοπυρήνες .....	0,03	0,02	0,03	Olive kernels
<b>Κρασιά</b>				<b>Wines</b>
Σταφύλια οινοποιούμενα .....	0,24	0,31	0,28	Wine grapes
Από οινοποιήσιμες ποικιλίες .....	0,26	0,33	0,29	From wine varieties
Από επιτραπέζιες ποικιλίες .....	0,16	0,22	0,24	From table varieties

1στ: Ανθοκομικά—1f: Floricuituring products

Σε ευρώ ανά τεμάχιο

In euro per piece

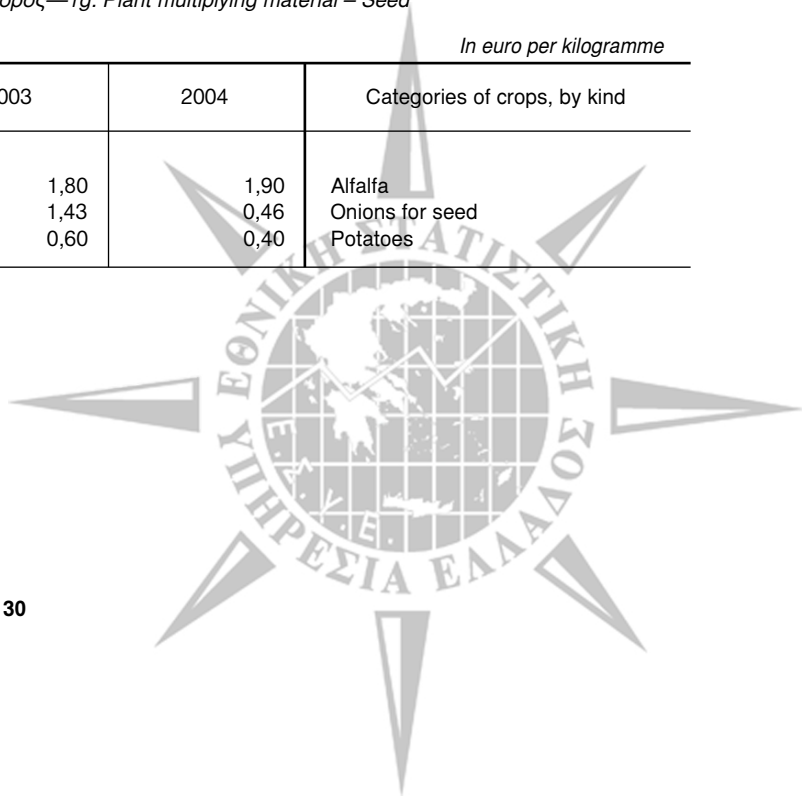
Κατηγορίες καλλιεργειών, κατά είδος	2002	2003	2004	Categories of crops, by kind
<b>Ανθη</b>				<b>Cut flowers</b>
Γαρίφαλα .....	0,07	0,04	0,03	Carnations
Γλαδιόλες .....	0,19	0,20	0,20	Gladiolas
Τριαντάφυλλα .....	0,40	0,31	0,27	Roses
Τουλίπες .....	0,24	0,47	0,31	Tulips
<b>Φυτά</b>				<b>Plants</b>
Ορτανσίες .....	3,77	4,10	4,01	Hydrangea
Αζαλέες .....	4,76	4,61	4,91	Azalea
Νιφεμπαχίες .....	5,26	5,20	5,58	Dieffembachia

1ζ: Φυτικό πολλαπλασιαστικό υλικό – Σπόρος—1g: Plant multiplying material – Seed

Σε ευρώ ανά χιλιόγραμμα

In euro per kilogramme

Κατηγορίες καλλιεργειών, κατά είδος	2002	2003	2004	Categories of crops, by kind
Μηδική .....	1,91	1,80	1,90	Alfalfa
Κοκκάρι .....	1,15	1,43	0,46	Onions for seed
Πατάτες .....	0,56	0,60	0,40	Potatoes



## II. Ζωική παραγωγή—II. Animal production

1η: Παραγωγή κρέατος, κατά είδος σφαγίου—1h: Meat production, by kind of animal

Σε ευρώ ανά χιλιόγραμμα

In euro per kilogramme

Είδος σφαγέντος ζώου	2002	2003	2004	Kind of animal
<b>Αίγες</b> .....	<b>4,61</b>	<b>4,28</b>	<b>4,61</b>	<b>Goats</b>
Ενός έτους και πλέον, θηλυκά . . .	2,96	2,45	2,54	Goats one year and more, female
Ενός έτους και πλέον, αρσενικά . .	2,86	2,94	3,22	Goats one year and more, male
Κατσίκια κάτω του έτους . . . . .	4,34	4,62	5,07	Goats less than one year
Κατσίκια των 4 μηνών . . . . .	4,94	4,98	5,16	Goats 4 months old
<b>Βοοειδή</b> .....	<b>3,52</b>	<b>3,50</b>	<b>3,56</b>	<b>Cattle</b>
Αγελάδες . . . . .	2,09	2,07	2,22	Cows
Δαμάλια . . . . .	3,55	3,38	3,29	Heifers
Ενήλικα βόδια . . . . .	2,32	2,63	2,30	Adult calves
Μοσχάρια . . . . .	3,82	3,78	3,94	Calves
Ταύροι . . . . .	3,58	3,60	3,56	Bulls
<b>Πρόβατα</b> .....	<b>4,32</b>	<b>4,41</b>	<b>4,53</b>	<b>Sheep</b>
Ενός έτους και πλέον, θηλυκά . . .	2,36	3,18	2,48	Sheep one year and more, female
Ενός έτους και πλέον, αρσενικά . .	2,66	2,75	2,97	Sheep one year and more, male
Αρνιά κάτω του έτους . . . . .	4,24	4,59	4,84	Sheep less than one year
Αρνιά των 4 μηνών . . . . .	4,88	4,65	5,17	Sheep 4 months old
<b>Πουλερικά</b> .....	<b>1,57</b>	<b>1,84</b>	<b>1,69</b>	<b>Poultry</b>
Κοτόπουλα . . . . .	1,54	1,85	1,67	Chicken
Κότες . . . . .	1,59	1,58	1,59	Hens
Γαλοπούλες . . . . .	4,16	4,28	4,20	Turkeys
<b>Χοίροι (τύπος μαδητός)</b> .....	<b>1,89</b>	<b>2,00</b>	<b>1,93</b>	<b>Pigs</b>
Χοίροι άνω των 100 χγρ. . . . .	1,83	1,65	1,64	Pigs 100 kg and over
Χοίροι μέχρι 100 χγρ. . . . .	1,85	1,98	1,88	Pigs up to 100 kg
Χοιρίδια μέχρι 20 χγρ. . . . .	2,65	3,55	3,15	Piglets up to 20 kg
<b>Κουνέλια</b> .....	<b>4,76</b>	<b>5,18</b>	<b>4,83</b>	<b>Rabbits</b>



1θ: Παραγωγή γάλατος και μερικών δευτερογενών κτηνοτροφικών προϊόντων  
1i: Milk production and other livestock by-products

Σε ευρώ ανά χιλιόγραμμα

In euro per kilogramme

Κατηγορίες προϊόντων	2002	2003	2004	Categories of products
<b>Γάλα (σύνολο)</b> .....	<b>0,52</b>	<b>0,56</b>	<b>0,56</b>	<b>Milk (total)</b>
Αγελάδων .....	0,34	0,37	0,35	From cows
Αιγών .....	0,53	0,53	0,54	From goats
Προβάτων .....	0,81	0,83	0,85	From sheep
<b>Τυρί, μαλακό</b> .....	<b>4,24</b>	<b>4,29</b>	<b>4,89</b>	<b>Cheese, soft</b>
Τελεμές .....	4,26	4,21	4,41	Telemes
Φέτα .....	4,23	4,31	4,97	Feta
<b>Τυρί, σκληρό</b> .....	<b>6,39</b>	<b>6,56</b>	<b>6,80</b>	<b>Cheese, hard</b>
Γραβιέρα .....	6,70	6,86	6,88	Graviera
Κασέρι .....	5,92	5,97	6,20	Kasseri
Κεφαλοτύρι .....	6,36	6,45	7,08	Kefalotyri
<b>Βούτυρο, νωπό</b> .....	<b>4,96</b>	<b>4,99</b>	<b>4,00</b>	<b>Butter, fresh</b>
<b>Δέρματα, νωπά</b> .....	<b>1,69</b>	<b>1,61</b>	<b>1,47</b>	<b>Hides and skins</b>
Αιγών .....	1,57	1,52	1,54	From goats
Βοδιών .....	1,06	1,09	0,99	From cattles
Προβάτων .....	2,23	2,08	2,10	From sheep
<b>Αυγά</b> .....	<b>1,42</b>	<b>1,50</b>	<b>1,42</b>	<b>Eggs</b>
<b>Μαλλιά προβάτων</b> .....	<b>0,42</b>	<b>0,35</b>	<b>0,38</b>	<b>Sheep wool</b>
<b>Μέλι</b> .....	<b>4,10</b>	<b>3,86</b>	<b>4,00</b>	<b>Honey</b>
<b>Τρίχες αιγών</b> .....	<b>0,40</b>	<b>0,35</b>	<b>0,35</b>	<b>Goat hairs</b>



1. Αυτό το ετήσιο Ερωτηματολόγιο δίνει, με μορφή εκθέσεως των τοπικών παραγόντων, στοιχεία συνολικά για το Δημοτικό ή Κοινοτικό Διαμέρισμα. **Συμπληρώνεται από τον Ιούνιο μέχρι το Δεκέμβριο, ελέγχεται, επεξεργάζεται μηχανογραφικά και αποστέλλεται μέχρι τις 5 Απριλίου 2005.**
2. Για την προκοπή της πατρίδας μας χρειαζόμαστε ακριβή και λεπτομερή στατιστικά στοιχεία.
3. Για την πρόοδο της γεωργίας, πρέπει με ακρίβεια και ειλικρίνεια να μετράμε τα μεγέθη της.

**ΠΕΡΙΟΡΙΣΜΕΝΗ ΧΡΗΣΗ**

Η παροχή στοιχείων, στην ΕΣΥΕ, είναι υποχρεωτική (Ν.Δ. 3627/56 και Ν. 2392/96).

## ΕΤΗΣΙΑ ΓΕΩΡΓΙΚΗ ΣΤΑΤΙΣΤΙΚΗ ΕΡΕΥΝΑ ΕΤΟΥΣ 2004 (ΚΑΤΑ ΔΗΜΟΤΙΚΟ Ή ΚΟΙΝΟΤΙΚΟ ΔΙΑΜΕΡΙΣΜΑ)

1. Εκτάσεις καλλιεργειών και όσες από αυτές ποτίστηκαν.
2. Αριθμός δένδρων, ζώων και γεωργικών μηχανημάτων.
3. Γεωργική και κτηνοτροφική παραγωγή.
4. Στοιχεία αλιείας εσωτερικών υδάτων κλπ.
5. Παρατηρήσεις.

ΝΟΜΟΣ \_\_\_\_\_

ΔΗΜΟΣ ή ΚΟΙΝΟΤΗΤΑ \_\_\_\_\_

ΔΗΜΟΤΙΚΟ ή ΚΟΙΝΟΤΙΚΟ  
ΔΙΑΜΕΡΙΣΜΑ \_\_\_\_\_

--	--	--	--	--	--	--	--	--	--





**ΠΡΟΣΟΧΗ:**

1. Πριν προχωρήσετε στη συμπλήρωση του ερωτηματολογίου, μελετήστε το προσεκτικά, καθώς, επίσης, και τις Οδηγίες συμπλήρωσής του.
2. Όπου δεν υπάρχει αριθμός για καταχώρηση, παρακαλείσθε να θέτετε μία παύλα.
3. Οι αριθμοί και οι παύλες να γράφονται ευδιάκριτα και ακριβώς απέναντι από τα αντίστοιχα είδη, στα ερωτήματα ή στα σύνολα.
4. Όταν λέμε ΣΤΡΕΜΜΑ, εννοούμε 1.000 τετρ. μέτρα (π.χ. 50 μ. X 20 μ., 40μ. X 25μ. κλπ.)
5. Πρέπει να κατανοηθούν πολύ καλά οι έννοιες: μέση κατά στρέμμα, κατά δένδρο και κατά ζώο ετήσια απόδοση.
6. Να μη χρησιμοποιούνται δεκαδικοί ή κλασματικοί αριθμοί (να στρογγυλοποιούνται προς τα άνω ή προς τα κάτω, π.χ. 15,6 σε 16, 48,3 σε 48).

**ΤΑ ΤΟΠΙΚΑ ΟΡΓΑΝΑ ΤΗΣ ΕΡΕΥΝΑΣ ΚΑΙ ΟΙ ΣΥΝΕΡΓΑΤΕΣ ΤΟΥΣ**

A/a	Όνοματεπώνυμο και όνομα πατέρα	Επάγγελμα ή ιδιότητα (π.χ. καλ/τής σιτηρών, δενδροκαλλιεργητής, κηπουρός, πτηνοτρόφος, έμπορος κλπ.)	Ηλικία (σε έτη)	Γραμματικές γνώσεις	Αξιολόγηση (καλός, μέτριος, πολύ καλός, άριστος) (γίνεται από τον Προϊστάμενο της Υπηρεσίας Στατιστικής Νομού)
<b>A</b>	<b>Στατιστικός Ανταποκριτής</b>				
1					
<b>B</b>	<b>Αγροφύλακες ή όσοι εκτελούν χρέη Αγροφυλάκων</b>				
1					
2					
3					
4					
5					
6					
7					
8					
<b>Γ</b>	<b>Ομάδα συνεργατών</b>				
1					
2					
3					
4					
5					
6					
7					
8					
9					
10					
<b>Δ</b>	Στη διάρκεια του έτους έγινε συνεργασία για το Ερωτηματολόγιο _____ φορές με το Γεωπόνο κ. _____				
<b>E</b>	Το Δημοτικό ή Κοινοτικό Διαμέρισμα υπάγεται στο Υποκατάστημα της ΑΤΕ _____				

ΜΕΡΟΣ ΠΡΩΤΟ: ΓΕΩΡΓΙΑ

ΤΥΠΟΣ 1

Α' ΕΚΤΑΣΕΙΣ ΚΑΙ ΠΑΡΑΓΩΓΗ ΠΟΥ ΣΥΓΚΟΜΙΣΘΗΚΕ

Α1. ΑΡΟΤΡΑΙΕΣ ΚΑΛΛΙΕΡΓΕΙΕΣ

Αναγράφεται κάθε έκταση και κάθε παραγωγή που συγκομίσθηκε (πρώτης, δεύτερης κλπ. «επίσπορης» καλλιέργειας, συγκαλλιέργειας ή καλλιέργειας κάτω από δένδρα)

Είδος	Κωδ. αριθ.	Έκταση σε στρέμματα	Παραγωγή που συγκομίσθηκε, σε χιλιόγραμμα	Είδος	Κωδ. αριθ.	Έκταση σε στρέμματα	Παραγωγή που συγκομίσθηκε, σε χιλιόγραμμα
1	2	3	4	1	2	3	4
α) Σιτηρά για καρπό:				Εκτάσεις από μεταφορά .....			XXXXXXX
Σιτάρι μαλακό .....	101			δ) Αρωματικά φυτά που καλλιεργούνται (μέντα, δίκταμο, ρίγανη κλπ.) ..	136		XXXXXXX
Σιτάρι σκληρό .....	102			ε) Κτηνοτροφικά φυτά:			
Κριθάρι .....	103			ε.1. Για καρπό (κτηνοτρ. όσπρια):			
Βρώμη .....	104			Βίκος .....	137		
Σίκαλη .....	105			Ρόβι .....	138		
Καλαμπόκι χωρίς συγκαλλιέργεια ...	106			Λούπινα .....	139		
Καλαμπόκι που συγκαλλιεργείται με φασόλια <sup>(1)</sup> και άλλα είδη .....	107			Λαθούρια .....	140		
α) στρογγυλόσπερμο .....	108			Μπιζέλια κτηνοτροφικά (πίσσα) .....	141		
β) μεσόσπερμο .....	109			Κουριά κτηνοτροφικά .....	142		
γ) μακρόσπερμο .....	110			Φακή κτηνοτροφική .....	143		
Σόργο (νταρί, ασπρίτσα ή λιανοκαλάμπος) .....	111			Σπόρος τριφυλλίων .....	144		
Λοιπά σιτηρά για καρπό (σιμιγάδι, κεχρί, φαλαγίδα, τριτικάλι κλπ.) .....	112			Λοιπά κτηνοτρ. φυτά για καρπό .....	145		
β) Όσπρια βρώσιμα:				ε.2. Για χόρτο και ριζώματα:			
Φασόλια χωρίς συγκαλλιέργεια <sup>(1)</sup> ...	113			Κριθάρι για σανό .....	146		
Φασόλια που συγκαλλιεργούνται με καλαμπόκι και άλλα είδη <sup>(1)</sup> .....	114			Βρώμη για σανό .....	147		
Κουριά .....	115			Βίκος για σανό .....	148		
Φακή .....	116			Λοιπά σανά (από ρόβι, λαθούρια, μπιζέλια, φακή κλπ.) .....	149		
Λαθούρια (φάβες) .....	117			Μηδική (πολυετές τριφύλλι) .....	150		
Ρεβίθια .....	118			Τριφύλλια ετήσια και λοιπά πολυετή	151		
Μπιζέλια .....	119			Κοφτολιβάδα .....	152		
Λοιπά βρώσιμα όσπρια .....	120			Καλαμπόκι χλωρό (όχι οι καλαμποκιές) .....	153		
γ) Βιομηχανικά φυτά:				Σόργο χλωρό .....	154		
Καπνός ανατολικού τύπου <sup>(2)</sup> .....	121			Τεύτλα κτηνοτροφικά .....	155		
Καπνός Μπέρλεθ, Βιτζζίνα <sup>(2)</sup> .....	122			ε.3. Για γρασίδια:			
Βαμβάκι ποτιστικό <sup>(2)</sup> .....	123			Κριθάρι .....	156		XXXXXXX
Βαμβάκι Ξερικό <sup>(2)</sup> .....	124			Βρώμη .....	157		XXXXXXX
Σουσάμι .....	125			Βίκος .....	158		XXXXXXX
Ηλιάνθος <sup>(3)</sup> (ήλιος, λιόδρομος) .....	126			Λαθούρια .....	159		XXXXXXX
Σόργο (σκούπα) .....	127		XXXXXXX	Τεχνητοί λειμώνες (λιβάδια) .....	160		XXXXXXX
α) χόρτο .....	128	XXX		στ) Μποστανικά - πατάτες			
β) καρπός .....	129	XXX		Καρπούζια .....	161		
Αραχίδα (φιστίκι υπόγειο ή αράπικο)	130			Πεπόνια .....	162		
Σόγια .....	131			Πατάτες <sup>(4)</sup> ανοίξεως (α) .....	163		
Ζαχαρότευτλα .....	132			Πατάτες <sup>(4)</sup> καλοκαιρινές (β) .....	164		
Κολοκύθες για πασατέμπο <sup>(3)</sup> .....	133			Πατάτες <sup>(4)</sup> φθινοπώρου και χειμ. (γ) .....	165		
Πιπεριές Ξερές για κόκκινο πιπέρι ...	134			Γλυκοπατάτες .....	166		
Λοιπά βιομηχανικά φυτά (λινάρι, καννάβι, κρόκος, λυκίσκος μύθρας κλπ.) ..	135		XXXXXXX	Σύνολο εκτάσεων αροτραίων καλλιεργειών .....	167		XXXXXXX
Εκτάσεις σε μεταφορά .....			XXXXXXX	Ποτιστηκαντό 2004 .....	168		XXXXXXX

(1) Όλα τα φασόλια (λευκά, μαυρομάτικα, σμυρνέικα, χαρβόνια, γυφοφάσουλα κλπ.).

(2) Αναγράφεται παραγωγή εμπορεύσιμης ποσότητας καπνού και σύσπορου βαμβακιού.

(3) Αναγράφεται παραγωγή μόνο του σπόρου.

(4) Που συγκομίζονται:  
(α) Μάρτιο - Ιούνιο,  
(β) Ιούλιο - Σεπτέμβριο,  
(γ) Οκτώβριο - Φεβρουάριο.

Το σύνολο και τα ποτιστικά να μεταφερθούν στην ΑΝΑΚΕΦΑΛΑΙΩΣΗ Α5, ερώτημα 1 (σελ. 7)

Α2α. ΓΗ ΛΑΧΑΝΟΚΗΠΙΩΝ - ΦΥΤΩΡΙΑ - ΣΠΟΡΕΙΑ - ΕΜΠΟΡΙΚΟΙ ΑΝΘΟΚΗΠΙΟΙ  
(ΚΗΠΕΥΤΙΚΗ ΓΠ)

ΤΥΠΟΣ 8

	Κωδ. αριθ.	Στρώματα
1. Έκταση γης στην οποία φυτεύτηκαν ή σπάρθηκαν λαχανοκομικά είδη (κήποι, περιβόλια, δεικνόμενες χωράφια), δηλ. η καθαρή έκταση* .....	800	
2. » φυτωρίων (σπορείων) παραγωγής μόνο φυτωρίων λαχανικών για μεταφύτευση .....	801	
3. » φυτωρίων καρποφόρων δένδρων για μεταφύτευση .....	802	
4. » φυτωρίων δασικών δένδρων για μεταφύτευση .....	803	
5. » φυτωρίων καλλωπιστικών φυτών για μεταφύτευση .....	804	
6. » φυτωρίων αμερικανικών αμπέλων (μητρικές φυτείες - φυτείες έρριζων μοσχευμάτων) .....	805	
7. » καπνοσπορείων για χρήση των ίδιων των καλλιεργητών τους ή πώληση φυτωρίων καπνού σε άλλους .....	806	
8. » εμπορικών ανθοκηπων, παραγωγής ανθέων που κόπτονται ή φυτών ανθέων (υπαίθρια) .....	807	
9. » θερμοκηπίων κάθε τύπου (ψαθωτά, με πλαστικά καλύμματα, σέρρες κλπ.) για λαχανικά* .....	808	
10. » θερμοκηπίων κάθε τύπου (ψαθωτά, με πλαστικά καλύμματα, σέρρες κλπ.) για άνθη .....	809	
<b>Σύνολο όλων των ανωτέρω</b> .....	810	
<b>Ποτίστηκαν το 2004</b> .....	811	

Το σύνολο και τα ποσοστά να μεταφερθούν στην ΑΝΑΚΕΦΑΛΑΙΩΣΗ Α5, ερώτημα 2 (σελίδα 7).

Α2β. ΛΑΧΑΝΟΚΟΜΙΚΑ ΕΙΔΗ

Θα αναγραφεί κάθε έκταση, οποιουδήποτε είδους, η οποία ισχύει στην έκταση γης των ερωτημάτων 1 και 9 του τμήματος Α2α (πρώτης, δεύτερης κλπ. καλλιέργειας ή συγκάλυψης, καλλιέργειας κάτω από δένδρα και τιτίσσης)

ΤΥΠΟΣ 2

Είδος	Κωδ. αριθ.	Έκταση σε στρέμματα	Παραγωγή που συγκομίσθηκε, σε χιλιόγραμμα	Είδος	Κωδ. αριθ.	Έκταση σε στρέμματα	Παραγωγή που συγκομίσθηκε, σε χιλιόγραμμα
1	2	3	4	1	2	3	4
Λάχανα (μάπες, γραμβολάχανα) <sup>(1)</sup> .....	201			Έκτασεις υπό μεταφορά .....			XXXXXXXX
Κουνουπίδια <sup>(1)</sup> .....	202			Τομάτες επιτραπέζιες για νοσή χρήση υπαίθρου .....	222		
Σπανάκι .....	203			Τομάτες επιτραπέζιες για νοσή χρήση υπό κάλυψη (θερμοκήπια) .....	223		
Κρεμμυδάκια γλωρά <sup>(2)</sup> .....	205			Φασολάκια γλωρά <sup>(2)</sup> .....	224		
Κρεμμύδια ξερά .....	206			Μπάμπες ποικιλίες .....	225		
Σέλινα .....	207			Μπάμπες ξερούς .....	226		
Σκόδα: α) γλωρά <sup>(2)</sup> .....	208			Κολοκύθια .....	227		
β) Ξερά .....	209			Αγγούρια υπαίθρου .....	228		
Μπιζέλια γλωρά <sup>(2)</sup> .....	210			Αγγούρια υπό κάλυψη (θερμοκήπια) .....	229		
Ραπανάκια .....	211			Αγγουράκια για τουρσί .....	230		
Αρακάς: α) γλωρός <sup>(2)</sup> .....	212			Κολοκύθες .....	231		
β) Ξερός (καρός) .....	213			Μελιτζάνες υπαίθρου .....	232		
Κουνιά γλωρά <sup>(2)</sup> .....	214			Μελιτζάνες υπό κάλυψη (θερμοκήπια) .....	233		
Παντζάκια (κοκκινογούλα) .....	215			Πιπεριές γλωρές <sup>(2)</sup> .....	234		
Μαρούλια .....	216			Αγκινάρες .....	235		
Αντίδια και ραδίκια .....	217			Σπαράγγια .....	236		
Κοκκάρι .....	218			Φασόλες (χαμοκρεμμύδι) .....	237		
Σέσκουλα - σινάπια .....	219			Αμπελόφυλλα εμπορεύσιμα .....	238	XXXX	
Καρότα .....	220			<b>Σύνολο</b> .....	239		XXXXXXXX
Τομάτα βιομηχανική .....	221			Μανιτζούρια καλυμμένα (έκταση σε τ.μ.) .....	240		
Εκτάσεις σε μεταφορά .....			XXXXXXXX				

(1) Λάχανα και κουνουπίδια, όσα φυτεύτηκαν ή θα φυτευτούν μέχρι το τέλος φθινοπώρου 2004.

(2) Να αναγραφεί η παραγωγή από όλα όσα συγκομίσθηκαν γλωρά, από όλες τις εκτάσεις που σπάρθηκαν με τα είδη αυτά.

\* Π.χ. μέσα σε έκταση 500 στρεμμάτων κηπευτικής γης ή θερμοκηπίων είναι δυνατό να καλλιεργηθούν για το έτος αυτό 300 στρέμματα πρώτης τομάτας, 400 στρέμματα όσμης τομάτας ή 500 στρέμματα λάχανα και κουνουπίδια και 400 στρέμματα κολοκύθια κλπ. Στα ερωτήματα Α2α Γ ή 9 θα αναγραφούν 500 στρέμματα έκταση γης, ενώ στα αντίστοιχα είδη του Α2β τμήματος θα περιληφθούν όλες οι εκτάσεις των λαχανοκομικών ειδών, ώστε το σύνολο αυτών να είναι ίσο ή μεγαλύτερο της εκτάσεως γης (κήπων, περιβόλιων, δεικνόμενων χωματόνων, στην οποία αυτά φυτεύτηκαν ή σπάρθηκαν).



<p><b>Α3β. ΣΥΓΚΑΛΛΙΕΡΓΕΙΕΣ ΜΕΣΑ ΣΕ ΚΑΝΟΝΙΚΟΥΣ ΔΕΝΔΡΩΝΕΣ</b></p> <p>Μέσα στη συνολική έκταση των δενδρώνων της στήλης 4, της προηγούμενης σελίδας 5, κάτω από τα δένδρα, καλλιεργήθηκαν ακόμη κατά το έτος αυτό από τις εκτάσεις των τμημάτων Α1 και Α2β:</p> <table style="width: 100%; border-collapse: collapse;"> <tr> <td style="width: 60%;">1. Φυτά των αροτραίων καλλιεργειών (σιτάρι, κριθάρι, βαμβάκι κλπ.), σε στρέμματα .</td> <td style="width: 10%; text-align: center; border: 1px solid black;">814</td> <td style="width: 30%; border: 1px solid black;"></td> </tr> <tr> <td>2. Φυτά των λαχανοκομικών ειδών (λάχανα, κουνουπίδια κλπ.), σε στρέμματα .....</td> <td style="text-align: center; border: 1px solid black;">815</td> <td style="border: 1px solid black;"></td> </tr> </table>	1. Φυτά των αροτραίων καλλιεργειών (σιτάρι, κριθάρι, βαμβάκι κλπ.), σε στρέμματα .	814		2. Φυτά των λαχανοκομικών ειδών (λάχανα, κουνουπίδια κλπ.), σε στρέμματα .....	815		<p style="text-align: center;"><b>Μόνο για Δημοτικά και Κοινοτικά Διαμερίσματα μέσα στα διοικητικά όρια των οποίων υπάρχουν ελαιοτριβεία</b></p> <p style="text-align: center;"><b>Α3γ. ΠΑΡΑΓΩΓΗ ΕΛΑΙΟΛΑΔΟΥ, ελαιοκομικού έτους 2003 - 2004<sup>(1)</sup></b></p> <table style="width: 100%; border-collapse: collapse;"> <tr> <td style="width: 75%;">1. Αριθμός ελαιοτριβείων που υπάρχουν και που λειτούργησαν, έστω και μια φορά, κατά την τελευταία πενταετία .....</td> <td style="width: 10%; text-align: center; border: 1px solid black;">816</td> <td style="width: 15%; border: 1px solid black;"></td> </tr> <tr> <td>2. Από τα παραπάνω πόσα είναι φυγοκεντρικά .....</td> <td style="text-align: center; border: 1px solid black;">817</td> <td style="border: 1px solid black;"></td> </tr> <tr> <td>3. Αριθμός πιεστηρίων των ανωτέρω ελαιοτριβείων .....</td> <td style="text-align: center; border: 1px solid black;">818</td> <td style="border: 1px solid black;"></td> </tr> <tr> <td>4. Ποσότητα ελαιολάδου που παρήγαγαν κατά την περίοδο 2003 - 2004 τα ανωτέρω ελαιοτριβεία, σε χιλιόγραμμα .....</td> <td style="text-align: center; border: 1px solid black;">819</td> <td style="border: 1px solid black;"></td> </tr> </table>	1. Αριθμός ελαιοτριβείων που υπάρχουν και που λειτούργησαν, έστω και μια φορά, κατά την τελευταία πενταετία .....	816		2. Από τα παραπάνω πόσα είναι φυγοκεντρικά .....	817		3. Αριθμός πιεστηρίων των ανωτέρω ελαιοτριβείων .....	818		4. Ποσότητα ελαιολάδου που παρήγαγαν κατά την περίοδο 2003 - 2004 τα ανωτέρω ελαιοτριβεία, σε χιλιόγραμμα .....	819	
1. Φυτά των αροτραίων καλλιεργειών (σιτάρι, κριθάρι, βαμβάκι κλπ.), σε στρέμματα .	814																		
2. Φυτά των λαχανοκομικών ειδών (λάχανα, κουνουπίδια κλπ.), σε στρέμματα .....	815																		
1. Αριθμός ελαιοτριβείων που υπάρχουν και που λειτούργησαν, έστω και μια φορά, κατά την τελευταία πενταετία .....	816																		
2. Από τα παραπάνω πόσα είναι φυγοκεντρικά .....	817																		
3. Αριθμός πιεστηρίων των ανωτέρω ελαιοτριβείων .....	818																		
4. Ποσότητα ελαιολάδου που παρήγαγαν κατά την περίοδο 2003 - 2004 τα ανωτέρω ελαιοτριβεία, σε χιλιόγραμμα .....	819																		

(1) Αναφέρεται στον ελαιοκαρπο ανθοφορίας έτους 2003. Για την εξεύρεση ολόκληρης της ποσότητας ελαιολάδου, την οποία παρήγαγαν τα ελαιοτριβεία που βρίσκονται μέσα στα διοικητικά όρια του Δημοτικού ή Κοινοτικού Διαμερίσματος, ο Στατιστικός Ανταποκριτής συγκεντρώνει πληροφορίες από τους κατόχους, τους λογιστές ή, στην ανάγκη, από το άλλο προσωπικό των ελαιοτριβείων, μόνο μέχρι το μήνα Αύγουστο του έτους 2004.

**Α4. ΑΜΠΕΛΟΙ - ΣΤΑΦΙΔΑΜΠΕΛΟΙ**

Είδος	Κωδικός αριθμός	Έκταση σε στρέμματα		Παραγωγή σε χιλιόγραμμα:		
		Φυτείες που έγιναν στη διάρκεια του έτους 2004 <sup>(1)</sup>	Σύνολο αμπελών και σταφιδαμπελών	Ξερών σταφίδων	Σταφυλιών που καταναλώθηκαν ή πωλήθηκαν ως επιτραπέζια	Σταφυλιών που γλενκοποιήθηκαν ή πωλήθηκαν για γλενκοποίηση
1	2	3	4	5	6	7
1. Αμπελοι, κυρίως, για οινοπαραγωγή . . . .	401					
2. Αμπελοι, κυρίως, για επιτραπέζια σταφύλια .....	402					
3. Σταφίδες:						
3.0. Σταφίδα κορινθιακή .....	403					
3.1. Σταφίδα σουλτανίνα .....	404					
3.2. Λοιπές σταφίδες (ροζακή, ταχτάς κλπ.) .....	405					
<b>Σύνολο εκτάσεων .....</b>	406	XXXXXXX		XXXXXXX	XXXXXXX	XXXXXXX
<b>Ποτίστηκαν το 2004 .....</b>	407	XXXXXXX		XXXXXXX	XXXXXXX	XXXXXXX

**Το σύνολο των εκτάσεων της στήλης 4 και τα ποσοτικά να μεταφερθούν στην ΑΝΑΚΕΦΑΛΑΙΩΣΗ Α5, ερώτημα 4 (σελ. 7).**

<p>1. <b>Συνολική ποσότητα μούστου</b> που παράχθηκε στο Δημοτικό ή Κοινοτικό Διαμέρισμα ανεξάρτητα από την ποικιλία των σταφυλιών και το Δημοτικό ή Κοινοτικό Διαμέρισμα προελεύσεώς τους, σε χιλιόγραμμα .....</p>	820	
--	-----	--

(1) Οι φυτείες, που έγιναν στη διάρκεια του έτους, να περιληφθούν και στη στήλη 4 «Σύνολο αμπελών και σταφιδαμπελών».



Α5. ΑΝΑΚΕΦΑΛΑΙΩΣΗ

ΤΥΠΟΣ 1

Κατηγορίες καλλιεργειών	Κωδικός αριθμός	Εκτάσεις σε στρέμματα	
		Σύνολο	Από αυτές, ποτίστηκαν το έτος 2004
1	2	3	4
1. Αροτραίες καλλιέργειες .....	170		
2. Γη λαχανοκήπων κλπ. (κηπευτική γη) .....	171		
3. Δενδρώδεις καλλιέργειες .....	172		
4. Αμπελοι - Σταφιδάμπελοι .....	173		
5. Αγρανάπαυση 1 - 5 ετών (πρώτη εγγραφή) <sup>(1)</sup> .....	174		XXXXXXX
6. Γεν. σύνολο των εκτάσεων που καλλιεργούνται και της αγραναπάσεως, και σύνολο αυτών που ποτίστηκαν το έτος 2004 <sup>(2)</sup> (ερωτήματα 1 - 5) .....	175		

- (1) Πέρα της 5/ετίας θεωρείται εγκατάλειψη γεωργικής γης και δε συμπεριλαμβάνεται στο ερώτημα αυτό.  
 (2) Το γενικό σύνολο δεν πρέπει να είναι μικρότερο από την έκταση της γεωργικής γης του έτους 2004 (ερώτημα Α6β, κωδ. 827). Αντίθετα, θα πρέπει να είναι μεγαλύτερο από την έκταση της γεωργικής γης του έτους 2004 (ερώτημα Α6β, κωδ. 827), εφόσον έχουμε: α) συγκαλλιέργειες, β) επίσπορες καλλιέργειες ή γ) καλλιέργειες κάτω από δένδρα (υπογραμμίστε τις αντίστοιχες περιπτώσεις).

ΤΥΠΟΣ 8

Α6. ΣΤΟΙΧΕΙΑ ΕΛΕΓΧΟΥ ΤΩΝ ΕΚΤΑΣΕΩΝ ΤΟΥ ΔΗΜΟΤΙΚΟΥ Ή ΚΟΙΝΟΤΙΚΟΥ ΔΙΑΜΕΡΙΣΜΑΤΟΣ

Γεωργική γη κλπ.	Κωδικός αριθμός	Στρέμματα
1	2	3
<b>α) Γεωργική γη του προηγούμενου έτους (ερωτ. κωδ. 827 του δελτίου 2003) .....</b>	821	
1. Αύξηση γεωργικής γης μέσα στο έτος 2004		
1.1. Από μεταβολές των ορίων με τα Δημοτικά ή Κοινοτικά Διαμερίσματα:		
1) ..... 2) ..... 3) .....	822	
1.2. Λοιπές αυξήσεις (εκχερνώσεις, εξημερώσεις άγριων δένδρων κλπ.) .....	823	
Σύνολο (πρόσθεση 821, 822, 823) .....	824	
2. Ελάττωση γεωργικής γης μέσα στο έτος 2004		
2.1. Από μεταβολές των ορίων με τα Δημοτικά ή Κοινοτικά Διαμερίσματα:		
1) ..... 2) ..... 3) .....	825	
2.2. Λοιπές ελαττώσεις (εγκατάλειψη γεωργικής γης πάνω από 5 έτη, κατολισθήσεις, οικοδομικές εγκαταστάσεις κλπ.) .....	826	
<b>β) Γεωργική γη έτους 2004 (αφαίρεση 825 και 826 από το σύνολο 824) .....</b>	827	

Α7. ΠΑΡΑΓΩΓΗ ΚΑΥΣΟΞΥΛΩΝ

ΤΥΠΟΣ 8

1. Κανσόξυλα που συγκομίστηκαν από γεωργικές εκτάσεις (ελαιώνες, οπωρώνες, λοιπές καλλιεργούμενες εκτάσεις) .....	813	τόνοι
---	-----	-------

ΜΕΡΟΣ ΔΕΥΤΕΡΟ: ΚΤΗΝΟΤΡΟΦΙΑ

ΤΥΠΟΣ 6

Β1. ΑΡΙΘΜΟΣ ΖΩΩΝ ΚΑΘΕ ΗΛΙΚΙΑΣ

που υπάρχουν μέσα στα όρια του Δημοτικού ή Κοινοτικού Διαμερίσματος στις 31 Δεκεμβρίου 2004<sup>(1)</sup>

Είδος	Κωδ. αριθ.	Ζώα, πτηνά και κυψέλες που υπήρχαν στις 31/12/03 (από δελτίο 2003)	Μεταβολές του αριθμού των ζώων κλπ. μέσα στο 2004				Ζώα, πτηνά και κυψέλες που υπήρχαν στις 31/12/04 (3 + 4 + 5 - 6 - 7 = 8)
			Ζώα που προστέθηκαν στο Δημοτικό ή Κοινοτικό διαμέρισμα		Ζώα που έλαψαν να υπάρχουν στο Δημοτικό ή Κοινοτικό διαμέρισμα		
			Ζώα που γεννήθηκαν το 2004 (αρνιά και κατσίκια από 1/10/03 έως 30/9/04)	Ζώα που προστέθηκαν από άλλα Δημοτικά ή Κοινοτικά διαμερίσματα ή το εξωτερικό <sup>(2)</sup>	Ζώα που σφάγησαν ή πολήθηκαν για σφαγή	Ζώα που μετακινήθηκαν σε άλλα Δημοτικά ή Κοινοτικά διαμερίσματα, ψόφησαν κλπ.	
1	2	3	4	5	6	7	8
Τιπτοι: α) Άρρηνες .....	601				XXXXXXXX		
β) Θήλειες .....	602				XXXXXXXX		
Ημίονοι - Γίνοι (γαϊδουρομούλαρα) .....	603				XXXXXXXX		
Όνοι: α) Άρρηνες .....	604				XXXXXXXX		
β) Θήλειες .....	605				XXXXXXXX		
Βοοειδή, δηλαδή μοσχάρια, ταύροι, δαμάλια, αγελάδες, βόδια							
1. Εγχώριων φυλών αβελτίωτα:							
α) Άρρηνες .....	606						
β) Θήλειες .....	607						
2. Εγχώριων φυλών βελτιωμένα:							
α) Άρρηνες .....	608						
β) Θήλειες .....	609						
3. Ξενικών φυλών καθαρόαιμα:							
α) Άρρηνες .....	610						
β) Θήλειες .....	611						
Βουβάλια: α) Άρρηνες .....	612						
β) Θήλειες .....	613						
Χοίροι: α) Αναπαραγωγής (γονιούρες και κάπροι επιβάσεως) .....	614						
β) Κρεοπαραγωγής γενικά .....	615						
Πρόβατα: α) Οικόσιτα .....	616						
β) Κοπαδιάρικα .....	617						
γ) Νομαδικά <sup>(3)</sup> .....	618						
Αίγες: α) Οικόσιτες .....	619						
β) Κοπαδιάρικες .....	620						
γ) Νομαδικές <sup>(3)</sup> .....	621						
Κουνέλια .....	622						
Όρνιθες σε συστηματικά πτηνοτροφεία .....	623						
Όρνιθες χωρικής εκτροφής .....	624						
Χήνες .....	625						
Πάπιες .....	626						
Ινδιάνοι .....	627						
Στρουθοκάμηλοι .....	628						
Μέλισσες: α) Σε εγχώριες κυψέλες .....	629				XXXXXXXX		
β) Σε ευρωπαϊκές κυψέλες .....	630				XXXXXXXX		

(1) Το τμήμα αυτό του ερωτηματολογίου (τύπος 6) πρέπει να συμπληρωθεί με προσοχή σε όλες τις στήλες. Τα ζώα της στήλης 3 (αριθμός ζώων που υπήρχαν στο τέλος του 2003), πρέπει απαραίτητα να συμφωνούν με τον αριθμό των ζώων που είχαν γραφεί στη στήλη 8 του περυσινού ερωτηματολογίου (έτους 2003).

(2) Δεν υπολογίζονται τα ζώα που μπήκαν στο Δημοτικό ή Κοινοτικό Διαμέρισμα μόνο για σφαγή.



Β2. ΠΑΡΑΓΩΓΗ ΚΤΗΝΟΤΡΟΦΙΚΩΝ ΠΡΟΪΟΝΤΩΝ

ΤΥΠΟΣ 7

Β2α. Ζώα γαλακτοφόρα που γέννησαν, ζώα που αομέχτηκαν και παραγωγή γάλακτος, κατά το έτος 2004

Είδος	Κωδ. αριθ.	Αριθμός ζώων που γέννησαν	Αριθμός ζώων που αομέχτηκαν	Μέσος όρος ετήσιας αποδόσεως κατά κεφαλή, σε χιλιόγραμμα <sup>(1)</sup>	Συνολική παραγωγή γάλακτος, σε χιλιόγραμμα
1	2	3	4	5	6
Αγελάδες: α) Εγχώριες αβελτίωτες .....	701				
β) Εγχώριες βελτιωμένες .....	702				
γ) Ξενικές .....	703				
Βουβάλια .....	704				
Γουρούνες αναπαραγωγής .....	705		XXXXXXXX	XXXXXXXX	XXXXXXXX
Πρόβατα: α) Οικόσιτα .....	706				
β) Κοπαδιάρικα .....	707				
γ) Νομαδικά <sup>(2)</sup> .....	708				
Αίγες: α) Οικόσιτες .....	709				
β) Κοπαδιάρικες .....	710				
γ) Νομαδικές <sup>(2)</sup> .....	711				

- (1) Γίνεται υπολογισμός με βάση τις συνολικές ημέρες αομέγατος και τη μέση κατά κεφαλή ημερήσια απόδοση, κατά τη διάρκεια ολόκληρου του έτους.  
 (2) Βλέπε την υποσημείωση (3) της προηγούμενης σελίδας.  
 (3) Νομαδικά θεωρούνται τα ζώα που μετακινήθηκαν, μέσα στο έτος, στην περιοχή άλλου Δημοτικού ή Κοινοτικού Διαμερίσματος, όπου βρίσκονται οι χειμερινές εγκαταστάσεις τους (χειμαδιά). Τα νομαδικά ζώα, η συνολική γαλακτοπαραγωγή τους, οι γεννήσεις τους, καθώς και η παραγωγή κρέατος από αυτά, θα αναφερθούν μόνο στα Δημοτικά ή Κοινοτικά Διαμερίσματα των χειμερινών εγκαταστάσεων τους (χειμαδιών), δηλαδή εκεί όπου βρίσκονται κατά το τέλος Δεκεμβρίου 2004.

Β2β. Αριθμός ζώων που σφάγηκαν και παραγωγή κρέατος από αυτά, κατά το έτος 2004

Είδος	Κωδ. αριθ.	Ζώα που σφάγηκαν μέσα στο Δημοτικό ή Κοινοτικό Διαμέρισμα <sup>(1)</sup>		Ζώα που σφάγηκαν ή πωλήθηκαν για σφαγή έξω από το Δημοτικό ή Κοινοτικό Διαμέρισμα <sup>(1)</sup>	
		Αριθμός κεφαλών <sup>(2)</sup>	Βάρος κρέατος, σε χιλ./μια	Αριθμός κεφαλών <sup>(2)</sup>	Βάρος κρέατος, σε χιλ./μια
1	2	3	4	5	6
Αρνιά κάτω του έτους .....	721				
Κατσίκια κάτω του έτους .....	722				
Μοσχάρια κάτω του έτους .....	723				
Μοσχάρια 1 - 2 ετών .....	724				
Βουβαλίδια μέχρι 2 ετών .....	725				
Χοιρίδια μέχρι 20 κιλά καθαρό βάρος .....	726				
Ζηγούρια και πρόβατα .....	727				
Βιτούλια και αίγες .....	728				
Δαμάλια, αγελάδες και βόδια .....	729				
Βουβάλια και βουβαλοδαμάλια .....	730				
Χοίροι πάνω από 20 κιλά καθαρό βάρος .....	731				
Κουνέλια .....	732				
Πουλερικά (εκτός από στρουθοκαμήλους) .....	733				
Στρουθοκαμήλοι .....	734				

- (1) Περιλαμβάνονται τα ζώα που εκτράφηκαν στο Δημοτικό ή Κοινοτικό Διαμέρισμα και σφάγηκαν σε αυτό ή πωλήθηκαν για σφαγή έξω από το Δημοτικό ή Κοινοτικό Διαμέρισμα. Βλέπε και σχετικές οδηγίες (Έντυπο ΕΟΠ 2).  
 Στα ζώα που σφάγηκαν περιλαμβάνονται και όσα είχαν εισαχθεί από το εξωτερικό για πάχυνση και αογότρεα σφάγιση.  
 (2) Το σύνολο των στηλών 3 και 5 του τμήματος Β2β πρέπει να συμφωνεί με τη στήλη 6, του τμήματος Β1 του δελτίου ζώα που σφάγηκαν ή πωλήθηκαν για σφαγή έξω από το Δημοτικό ή Κοινοτικό Διαμέρισμα).

Β2γ. Παραγωγή άλλων κτηνοτροφικών προϊόντων,  
κατά το έτος 2004

ΤΥΠΟΣ 8

Είδος προϊόντος	Κωδ. αριθ.	Ποσότητα, σε χιλιόγραμμα	Είδος προϊόντος	Κωδ. αριθ.	Ποσότητα, σε χιλιόγραμμα
Τυρί μαλακό (φέτα, τελεμές, τουλουμοτύρι) (1)	831		Κουκούλια χλωρά (1) .....	837	
Τυρί σκληρό (1) .....	832		Λίπος χοιρινό (γενικά, όπως εξάγεται από τα σφάγια) (1) .....	838	
Μυζήθρα (γκίτζα, βουστίνα, κλοτσούρι) (1) ..	833		Μαλλιά προβάτων (2) .....	839	
Βούτυρο νοπό (1) .....	834		Τρίχες αιγών (2) .....	840	
Βούτυρο λειωμένο (1) .....	835		Μέλι (2) .....	841	
Κρέμα (1) .....	836		Κερί (2) .....	842	

Είδος προϊόντος	Κωδ. αριθ.	Τεμάχια
Δέρματα νοπά μικρών ζώων (αιγοπροβάτων, χοίρων) (1) .....	843	
Δέρματα νοπά μεγάλων ζώων (βοοειδών, βουβάλων) (1) .....	844	
Αυγά (2) (α Χ β ή 846 Χ 847) .....	845	
ήτοι:		
α) Όρνιθες που γέννησαν .....	846	
β) Αυγά που γέννησε καθεμιά ετησίως .....	847	

- (1) Θα αναγραφούν στα Δημοτικά ή Κοινοτικά Διαμερίσματα όπου έχουν παραχθεί τα προϊόντα τυρί, μυζήθρα, βούτυρο, κρέμα, ανεξάρτητα από το είδος του ζώου ή το Δημοτικό ή Κοινοτικό Διαμέρισμα, από το οποίο προέρχεται το γάλα. Το ίδιο θα γίνει για τα χλωρά κουκούλια, το λίπος και τα δέρματα (εκεί όπου σφάγιασαν τα ζώα).
- (2) Θα αναγραφούν στα Δημοτικά ή Κοινοτικά Διαμερίσματα, όπου βρίσκονται τα ζώα ή οι κυψέλες κατά το τέλος Δεκεμβρίου, τα εξής «λοιπά προϊόντα»: μαλλιά προβάτων, τρίχες αιγών, μέλι, κερί και αυγά.

**ΜΕΡΟΣ ΤΡΙΤΟ: ΓΕΩΡΓΙΚΑ ΜΗΧΑΝΗΜΑΤΑ (εκτός από τα κρατικά) στις 31 Δεκεμβρίου 2004**

Είδος μηχανήματος	Κωδ. αριθ.	Αριθμός	Είδος μηχανήματος	Κωδ. αριθ.	Αριθμός
Διαξονικοί ελκυστήρες (τρακτέρ) .....	851		Κορυφολόγοι (γάλακτος) .....	862	
Μονοξονικοί ελκυστήρες (μονοξονικά ή δίτροχα τρακτέρ, σκαπτικές φρέζες, μοτοσκαπτικά, μικρά υνιοφόρα κλπ.) ...	852		Αντλίες αρδεύσεων:		
Θεριζοαλωνιστικές μηχανές (κομπίνες) .....	853		α) Πετρελαιοκίνητες .....	863	
Απλές θεριστικές μηχανές κάθε τύπου (αυτοδαιτικές και μη) .....	854		β) Βενζινοκίνητες .....	864	
Αλωνιστικές μηχανές κάθε τύπου .....	855		γ) Ηλεκτροκίνητες .....	865	
Απλές χορτοσυλλεκτικές μηχανές .....	856		δ) Άλλες αντλίες (ατμοκίνητες, ανεμοκίνητες, ζωοκίνητες κλπ.) και μαγναοπήγαδα .....	866	
Βαμβακοσυλλεκτικές .....	857		Συγκροτήματα τεχνητής βροχής (οι αντλίες θα περιληφθούν στα ερωτήματα 863, 864 και 865) .....	867	
Τευλοεξαγωγείς .....	858		Αυτοκινούμενοι μεγάλοι εκτοξευτήρες (κονονάσια) .....	868	
Κλαδευτικά μηχανήματα (βενζινοπρίονα) ...	859		Συγκροτήματα άρδευσης με σταγόνες (οι αντλίες τους θα περιληφθούν στα ερωτήματα 863, 864 και 865) .....	869	
Εκκοκιστές αραβοσίτου .....	860				
Αρμεχτικές μηχανές κάθε τύπου .....	861				

Είδος μηχανήματος	Κωδ. αριθ.	Αριθμός
Εκκολαπτικές μηχανές .....	870	
Σπαρτικές μηχανές σίτου .....	871	
Σπαρτικές μηχανές βαμβακιού, αραβοσίτου, φασολιών κλπ. ....	872	
Σιτοδιαλογείς (τριέτρια) .....	873	
Μηχανοκίνητοι ψεκαστήρες υψηλής πίεσης ..	874	
Μηχανοκίνητοι ψεκαστήρες επινώτιοι .....	875	
Μηχανοκίνητοι ψεκαστήρες γραμμικών καλλιεργειών .....	876	
Μηχανοκίνητοι θειωτήρες .....	877	
Μηχανές αρμαθιάσματος καπνού .....	878	

**ΜΕΡΟΣ ΤΕΤΑΡΤΟ: ΑΛΙΕΙΑ**

**ΤΥΠΟΣ 9**

**Δα. ΑΛΙΕΙΑ ΕΣΩΤΕΡΙΚΩΝ ΥΔΑΤΩΝ, δηλαδή:**

από λίμνες, ποτάμια, ρυάκια, ιχθυοκαλλιέργειες, καθώς και από ιχθυοτροφεία υφάλμυρων υδάτων

	Κωδ. αριθ.	Αριθμός ή ποσότητα, σε χιλ/μα
1. Αλιείες και εκτροφείς αλιευμάτων <sup>(1)</sup> που κατοικούν μέσα στο Δημοτικό ή Κοινοτικό Διαμέρισμα, ανεξάρτητα από το μέρος όπου αλιεύουν .....	900	
2. Από τους ανωτέρω, πόσοι είναι ερασιτέχνες (για αυτοκατανάλωση, έστω και αν μερικές φορές πωλούν μικροποσότητες) ...	901	
3. Πόσα αλιευτικά σκάφη ή λέμβοι κάθε κατηγορίας χρησιμοποιούνται από όλους τους αλιείς .....	902	
4. Πόσα από τα ανωτέρω σκάφη ή λέμβους ανήκουν σε ερασιτέχνες του κωδικού 901 .....	903	
5. Από τα επαγγελματικά σκάφη ή λέμβους (902 μείον 903), πόσα είναι μηχανοκίνητα .....	904	
6. Ποσότητες αλιευμάτων <sup>(1)</sup> , κατά υπολογισμό, που αλιεύθηκαν από όλους τους ανωτέρω (900) αλιείς καθόλο το έτος 2004:	905	
α) Πέστρφες .....		
β) Κυπρίνοι (γυβάδια) .....	906	
γ) Ψάρια υφάλμυρων υδάτων .....	907	
δ) Ψάρια λοιπών κατηγοριών .....	908	
Σύνολο ψαριών .....	909	

**Δβ. ΠΑΡΑΚΤΙΑ ΘΑΛΑΣΣΙΑ ΑΛΙΕΙΑ, με κωπήλατες λέμβους (χωρίς μηχανή κινήσεως)**

	Κωδ. αριθ.	Αριθμός ή ποσότητα, σε χιλ/μα
1. Αλιείες αλιευμάτων <sup>(1)</sup> που κατοικούν μέσα στο Δημοτικό ή Κοινοτικό Διαμέρισμα, ανεξάρτητα από το μέρος όπου αλιεύουν (με λέμβους) .....	920	
2. Πόσοι από τους ανωτέρω είναι ερασιτέχνες (για αυτοκατανάλωση, έστω και αν μερικές φορές πωλούν μικροποσότητες) ...	921	
3. Πόσα αλιευτικά σκάφη (κωπήλατες λέμβοι) χρησιμοποιούνται από όλους τους αλιείς .....	922	
4. Πόσα από τα ανωτέρω σκάφη (λέμβους) ανήκουν σε ερασιτέχνες (του κωδικού 921) .....	923	
6. Ποσότητες αλιευμάτων <sup>(1)</sup> , κατά υπολογισμό, που αλιεύθηκαν από όλους τους ανωτέρω (920) αλιείς, καθόλο το έτος 2004 ...	924	

**Δγ. ΜΗΧΑΝΟΚΙΝΗΤΑ ΕΠΑΓΓΕΛΜΑΤΙΚΑ ΣΚΑΦΗ ΘΑΛΑΣΣΙΑΣ ΑΛΙΕΙΑΣ με μηχανή κινήσεως μέχρι και 19 ίππων (HP)**

	Κωδ. αριθ.	Αριθμός ή ποσότητα, σε χιλ/μα
1. Μηχανοκίνητα επαγγελματικά αλιευτικά σκάφη παράκτιας θαλάσσιας αλιείας με μηχανή κινήσεως μέχρι και 19 ίππων (HP), που ανήκουν σε κατοίκους του Δημοτικού ή Κοινοτικού Διαμερίσματος ανεξάρτητα από το λιμένα νηολογίου, το λιμένα εξορμήσεως ή το μέρος, όπου αυτά αλιεύουν .....	930	
2. Ποσότητες αλιευμάτων <sup>(1)</sup> , κατά υπολογισμό, που εκφορτώθηκαν από τα ανωτέρω σκάφη (930), καθόλο το έτος 2004, ανεξάρτητα από την περιοχή αλιείας .....	931	

(1) Αλιεύματα είναι οι ιχθύες, τα κεφαλόποδα, τα μαλάκια και τα οστρακοειδή.



## ΜΕΡΟΣ ΠΕΜΠΤΟ: ΒΙΟΛΟΓΙΚΗ ΓΕΩΡΓΙΑ

**Βιολογική γεωργία** είναι η μετατροπή συμβατικών καλλιιεργειών που γίνεται με τη χρήση μεθόδων φιλικών προς το περιβάλλον, όπως αυτές καθορίζονται από το βασικό Κανονισμό (ΕΟΚ) 2092/91 και τις τροποποιήσεις του.

**Οι εκτάσεις που θα αναγραφούν σε όλα τα επόμενα ερωτήματα, πρέπει να είναι μέρος των εκτάσεων που έχουν αναγραφεί στα αντίστοιχα ερωτήματα των Κεφαλαίων Α1, Α2, Α3 και Α4 του Πρώτου Μέρους (ΓΕΩΡΓΙΑ) του ερωτηματολογίου**

**ΤΥΠΟΣ 1**

### Ε1. ΑΡΩΤΡΑΙΕΣ ΚΑΛΛΙΕΡΓΕΙΕΣ

Αναγράφεται το είδος καλλιέργειας, ο αντίστοιχος κωδικός, όπως είναι προκωδικογραφημένος στο πρώτο μέρος του παρόντος ερωτηματολογίου με την προσθήκη του δείκτη (1), καθώς και κάθε έκταση και κάθε παραγωγή που συγκομίσθηκε (πρώτης, δεύτερης κλπ. «επίσπορης» καλλιέργειας, συγκλλιέργειας ή καλλιέργειας κάτω από δένδρα), π.χ. είδος βαμβάκι, κωδ. 123 (1)

Είδος	Κωδ. αριθ.	Έκταση σε στρέμματα	Παραγωγή που συγκομίσθηκε, σε χιλιόγραμμα	Είδος	Κωδ. αριθ.	Έκταση σε στρέμματα	Παραγωγή που συγκομίσθηκε, σε χιλιόγραμμα
1	2	3	4	1	2	3	4
				Από μεταφορά .....	XXX		
				Σύνολο εκτάσεων ....	167 (1)		XXXXXXXXXX
Σε μεταφορά .....	XXX		XXXXXXXXXX	Ποτίστησαν το 2004	168 (1)		XXXXXXXXXX

**ΤΥΠΟΣ 2**

### Ε2. ΛΑΧΑΝΟΚΟΜΙΚΑ ΕΙΔΗ

Θα αναγραφεί κάθε έκταση και παραγωγή οποιονδήποτε είδους (πρώτης, δεύτερης κλπ. καλλιέργειας, καλλιέργειας κάτω από δένδρα και επίσπορης)

Είδος	Κωδ. αριθ.	Έκταση σε στρέμματα	Παραγωγή που συγκομίσθηκε, σε χιλιόγραμμα	Είδος	Κωδ. αριθ.	Έκταση σε στρέμματα	Παραγωγή που συγκομίσθηκε, σε χιλιόγραμμα
1	2	3	4	1	2	3	4
				Από μεταφορά .....	XXX		
				Σύνολο εκτάσεων ....	239(1)		XXXXXXXXXX
Σε μεταφορά .....	XXX		XXXXXXXXXX				

**ΠΑΡΑΤΗΡΗΣΗ:** Ο δείκτης (1) χαρακτηρίζει τη βιολογική γεωργία και κτηνοτροφία. Ως εκ τούτου στη στήλη 2 κωδικοποιείται ο αντίστοιχος κωδικός, όπως είναι προκωδικογραφημένος στο πρώτο μέρος του παρόντος ερωτηματολογίου, με την προσθήκη του δείκτη (1), π.χ. βαμβάκι κωδ. 123, στο πρώτο μέρος, ενώ εδώ 123 (1), ή πρόβατα οικόσιτα κωδ. 616, στο δεύτερο μέρος του δείκτη, ενώ στο έβδομο μέρος, βιολογική κτηνοτροφία 616 (1).



**ΤΥΠΟΣ 3****Ε3. ΛΕΝΑΡΩΔΕΙΣ ΚΑΛΛΙΕΡΓΕΙΕΣ**

Είδος δένδρον	Κωδ. αριθ.	Εκτάσεις γαρονιζών δενδρονών σε στρέμματα	Αριθμός δένδρων			Παραγωγή που συγκοιμήθηκε, σε χιλιόγραμμα
			Μέσα σε γαρονιζούς δενδρώνες	Διάσπαρτα	Σε παραγωγική ηλικία	
1	2	3	4	5	6	7
<b>Σύνολο εκτάσεων .....</b>	<b>336 (1)</b>		XXXXXXXXXX	XXXXXXXXXX	XXXXXXXXXX	XXXXXXXXXX
<b>Ποτιστήσαν το 2004 .....</b>	<b>337 (1)</b>		XXXXXXXXXX	XXXXXXXXXX	XXXXXXXXXX	XXXXXXXXXX

**ΤΥΠΟΣ 4****Ε4. ΑΜΠΕΛΟΙ - ΣΤΑΦΙΔΑΜΠΕΛΟΙ**

Είδος	Κωδ. αριθ.	Εκταση σε στρέμματα		Παραγωγή σε χιλιόγραμμα:		
		Φυτείες που έγιναν στη διάρκεια του έτους 2004	Σύνολο αμπελών και σταφιδάμπελων	Ξερών σταφίδων	Σταφιδιών που καταναλώθηκαν ή πωλήθηκαν ως επιτραπέζια	Σταφιδιών που γλεukoποιήθηκαν ή πωλήθηκαν για γλεukoποίηση
1	2	3	4	5	6	7
<b>Σύνολο εκτάσεων .....</b>	<b>406 (1)</b>	XXXXXXXXXX		XXXXXXXXXX	XXXXXXXXXX	XXXXXXXXXX
<b>Ποτιστήσαν το 2004 .....</b>	<b>407 (1)</b>	XXXXXXXXXX		XXXXXXXXXX	XXXXXXXXXX	XXXXXXXXXX

**ΤΥΠΟΣ 8****ΕΛΛΙΟΛΑΛΟ 2003-2004****ΜΟΥΣΤΟΣ**

Μόνο για Δημοτικά και Κοινοτικά Διαμερίσματα μέσα στα διοικητικά όρια των οποίων υπάχουν ελαιοτριβεία		Συνολική ποσότητα μούστου που παράχθηκε στο Δημοτικό ή Κοινοτικό Διαμερίσμα ανεξάρτητα από την ποιότητα των σταφιδών και το Δημοτικό ή Κοινοτικό Διαμερίσμα προελεύσεώς τους	
Ποσότητα ελατολάδου, σε χιλιόγραμμα	Κωδ. αριθ. <b>819 (1)</b>	Ποσότητα μούστου, σε χιλιόγραμμα	Κωδ. αριθ. <b>820 (1)</b>
.....	.....	.....	.....

**ΜΕΡΟΣ ΕΚΤΟ: ΒΙΟΛΟΓΙΚΗ ΚΤΗΝΟΤΡΟΦΙΑ**

**Βιολογική κτηνοτροφία** είναι η εκτροφή ζώων, όπως αυτή καθορίζεται από το βασικό Κανονισμό (ΕΟΚ) 2092/91 και τις τροποποιήσεις του.

**Ο αριθμός των ζώων, που θα αναγραφεί σε όλα τα επόμενα ερωτήματα, πρέπει να είναι μέρος του αριθμού των ζώων που έχουν αναγραφεί στα αντίστοιχα ερωτήματα του Κεφαλαίου Β1, Β2 του δεύτερου μέρους (ΚΤΗΝΟΤΡΟΦΙΑ) του ερωτηματολογίου**

**ΣΤ1. ΑΡΙΘΜΟΣ ΖΩΩΝ ΚΑΘΕ ΗΛΙΚΙΑΣ****ΤΥΠΟΣ 6**

που υπάρχουν μέσα στα όρια του Δημοτικού ή Κοινοτικού Διαμερίσματος στις 31 Δεκεμβρίου 2004

Είδος	Κωδ. αριθ.	Ζώα, πτηνά και κυψέλες που υπήρχαν στις 31/12/03 (από δελτίο 2003)	Μεταβολές του αριθμού των ζώων κλπ. μέσα στο 2004				Ζώα, πτηνά και κυψέλες που υπήρχαν στις 31/12/04 (3+4+5-6-7=8)
			Ζώα που προστέθηκαν στο Δημοτικό ή Κοινοτικό Διαμέρισμα		Ζώα που έπαψαν να υπάρχουν στο Δημοτικό ή Κοινοτικό Διαμέρισμα		
			Ζώα που γεννήθηκαν το 2004 (αρνιά και κατσίκια από 1/10/03 έως 30/9/04)	Ζώα που προστέθηκαν από άλλα Δημοτικά ή Κοινοτικά Διαμερίσματα, ή το εξωτερικό	Ζώα που σφάγησαν ή πωλήθηκαν για σφαγή	Ζώα που μετακινήθηκαν σε άλλα Δημοτικά ή Κοινοτικά Διαμερίσματα, ψόφησαν κλπ.	
1	2	3	4	5	6	7	8

**ΣΤ2. ΠΑΡΑΓΩΓΗ ΚΤΗΝΟΤΡΟΦΙΚΩΝ ΠΡΟΪΟΝΤΩΝ****ΤΥΠΟΣ 7**

ΣΤ2α. Ζώα γαλακτοφόρα που γέννησαν, ζώα που αρμέχτηκαν και παραγωγή γάλακτος, κατά το έτος 2004

Είδος	Κωδ. αριθ.	Αριθμός ζώων που γέννησαν	Αριθμός ζώων που αρμέχτηκαν	Μέσος όρος ετήσιος αποδόσεως κατά κεφαλή, σε χιλιόγραμμα	Συνολική παραγωγή γάλακτος, σε χιλιόγραμμα
1	2	3	4	5	6

ΣΤ2β. Αριθμός ζώων που σφάγησαν και παραγωγή κρέατος από αυτά, κατά το έτος 2004

Είδος	Κωδ. αριθ.	Ζώα που σφάγησαν μέσα στο Δημοτικό ή Κοινοτικό Διαμέρισμα		Ζώα που σφάγησαν ή πωλήθηκαν για σφαγή έξω από το Δημοτικό ή Κοινοτικό Διαμέρισμα	
		Αριθμός κεφαλών	Βάρος κρέατος σε χιλιόγραμμα	Αριθμός κεφαλών	Βάρος κρέατος σε χιλιόγραμμα
1	2	3	4	5	6

**ΤΥΠΟΣ 8**

ΣΤγ. Παραγωγή άλλων κτηνοτροφικών προϊόντων, κατά το έτος 2004

Είδος	Κωδ. αριθ.	Ποσότητα σε χιλιόγραμμα	Είδος	Κωδ. αριθ.	Ποσότητα σε χιλιόγραμμα
1	2	3	1	2	3

(1) Βλέπε παρατήρηση σελίδας 12.

**Μονογραφές του Αγροφύλακα και των Ελεγκτών**

Αγροφύλακα	Προϊσταμένου Υπηρεσίας Στατιστικής	Ελεγκτού Διευθύνσεως Γεωργίας	Υπαλλήλων Τμήματος Ετήσιων Στατιστικών Γεωργίας – Κτηνοτροφίας και Στατιστικών Αλιείας

Βεβαιώνεται ότι το παρόν έντυπο συμπληρώθηκε από το Στατιστικό Ανταποκριτή και ελέγχθηκε για την ορθή συμπλήρωσή του.

ΘΕΩΡΗΘΗΚΕ \_\_\_\_\_ 2005      Ο Συντονιστής Στατιστικός Ανταποκριτής  
 \_\_\_\_\_ 2005      (τόπος)      (ημερομηνία)      \_\_\_\_\_ 2005

Ο Στατιστικός Ανταποκριτής

Ο Διευθυντής Γεωργίας (Υπογραφή) \_\_\_\_\_ (Υπογραφή) \_\_\_\_\_  
 (Όνοματεπώνυμο) \_\_\_\_\_ (Όνοματεπώνυμο) \_\_\_\_\_

**ΠΑΡΑΤΗΡΗΣΕΙΣ**


**Να καταχωρηθούν οποσδήποτε κάθε φύσεως και μορφής παρατηρήσεις πάνω σε όλα τα σημεία του Ερωτηματολογίου και για τη διαδικασία της έρευνας (συλλογή στοιχείων, έλεγχοι, διορθώσεις κλπ.)**

**1. ΣΤΑΤΙΣΤΙΚΟΥ ΑΝΤΑΠΟΚΡΙΤΗ**

**2. ΓΕΩΠΟΝΟΥ ΤΟΥ ΤΟΜΕΑ** (όταν γίνεται η εργασία ενημερώσεως)

**3. ΕΛΕΓΚΤΩΝ** (Προϊσταμένου Υ.Σ.Ν. και αρμόδιου Γεωπόνου στη Δ/ση Γεωργίας του Νομού)

**4. ΕΛΕΓΚΤΩΝ ΤΟΥ ΤΜΗΜΑΤΟΣ ΕΤΗΣΙΩΝ ΣΤΑΤΙΣΤΙΚΩΝ ΓΕΩΡΓΙΑΣ - ΚΤΗΝΟΤΡΟΦΙΑΣ ΚΑΙ ΣΤΑΤΙΣΤΙΚΩΝ ΑΛΙΕΙΑΣ**







τιμή: 15,00€ [εξωτερικού: 26,00€] / price: 15,00€ [abroad: 26,00€]