

# ΓΕΩΡΓΙΚΗ ΣΤΑΤΙΣΤΙΚΗ ΤΗΣ ΕΛΛΑΔΟΣ ΕΤΟΥΣ 1998

**Εκτάσεις καλλιεργειών. Ποτιστικές καλλιέργειες κατά κατηγορίες.  
Αριθμός δένδρων και γεωργικών μηχανημάτων**  
**Γεωργική και κτηνοτροφική παραγωγή. Αριθμός ζώων.  
Παραγωγή μερικών δασικών προϊόντων**  
**Αλιεία εσωτερικών υδάτων και σκάφη παράκτιας αλιείας  
(Κωπήλατες λέμβοι και σκάφη με κινητήρια μηχανή 19 HP και κάτω)**

## AGRICULTURAL STATISTICS OF GREECE YEAR 1998

**Cultivated areas. Irrigated crops by categories.  
Number of trees and agricultural machinery**  
**Crop and livestock production. Number of domesticated animals.  
Production of certain forest products**  
**Inland and inshore fishing by rowing boats  
and motor propelled vessels of 19 HP or less**





## ΠΙΝΑΚΑΣ ΠΕΡΙΕΧΟΜΕΝΩΝ — TABLE OF CONTENTS

	Σελίδα Page	
ΠΡΟΛΟΓΟΣ .....	7, 9	PREFACE
ΕΙΣΑΓΩΓΗ .....	11	INTRODUCTION
<b>A' ΓΕΩΡΓΙΑ</b>		<b>A. AGRICULTURE</b>
<b>I. ΓΕΝΙΚΟΙ ΣΥΓΚΡΙΤΙΚΟΙ ΠΙΝΑΚΕΣ</b>		<b>I. GENERAL COMPARATIVE TABLES</b>
Πινακες		Tables
1. Εκτάσεις καλλιεργειών και όσες από αυτές ποτίστηκαν, κατά κατηγορίες, με διακρίση ομάδων πεδινών, ημιορεινών και ορεινών κοινοτήτων. Έτη 1996 – 1998	15	1. Crop areas and areas irrigated thereof, by categories and groups of level, semi-mountainous and mountainous communes. Years 1996 – 1998
2. Αροτραίες καλλιέργειες, κατά ομάδες πεδινών, ημιορεινών και ορεινών κοινοτήτων. Έτη 1996 – 1998	16	2. Crops on arable land, by groups of level, semi-mountainous and mountainous communes. Years 1996 – 1998
3α. Λαχανικά κατά ομάδες πεδινών, ημιορεινών και ορεινών κοινοτήτων. Έτη 1996 – 1998	22	3a. Vegetables by groups of level, semi-mountainous and mountainous communes. Years 1996 – 1998
3β. Κηπευτική γη και λοιπές κηπευτικές καλλιέργειες, κατά ομάδες πεδινών, ημιορεινών και ορεινών κοινοτήτων. Έτη 1996 – 1998	24	3b. Garden area and other garden crops, by groups of level, semi-mountainous and mountainous communes. Years 1996 – 1998
4. Αμπέλια και σταφιδάμπελα, κατά ομάδες πεδινών, ημιορεινών και ορεινών κοινοτήτων. Έτη 1996 – 1998	25	4. Vines (grapes and raisins), by groups of level, semi-mountainous and mountainous communes. Years 1996 – 1998
5. Δενδρώδεις καλλιέργειες, κατά ομάδες πεδινών, ημιορεινών και ορεινών κοινοτήτων. Έτη 1996 – 1998	26	5. Tree crops, by groups of level, semi-mountainous and mountainous communes. Years 1996 – 1998
6. Εκτάσεις που ποτίστηκαν, κατά κατηγορίες καλλιεργειών και ομάδες πεδινών, ημιορεινών και ορεινών κοινοτήτων. Έτη 1996 – 1998	32	6. Irrigated areas by category of crops and groups of level, semi-mountainous and mountainous communes. Years 1996 – 1998
7. Δευτερογενή γεωργικά προϊόντα, κατά ομάδες πεδινών, ημιορεινών και ορεινών κοινοτήτων. Έτη 1996 – 1998	32	7. Selected agricultural by-products, by groups of level, semi-mountainous and mountainous communes. Years 1996 – 1998
8. Αριθμός γεωργικών μηχανημάτων σε λειτουργία, κατά ομάδες πεδινών, ημιορεινών και ορεινών κοινοτήτων. Έτη 1996 – 1998	34	8. Number of agricultural machinery, by groups of level, semi-mountainous and mountainous communes. Years 1996 – 1998
<b>II. ΑΝΑΛΥΤΙΚΟΙ ΠΙΝΑΚΕΣ</b>		<b>II. ANALYTICAL TABLES</b>
<b>1. Κατηγορίες εκτάσεων</b>		<b>1. Categories of crop areas</b>
1α. Εκτάσεις καλλιεργειών και αγραναπούσεως κατά κατηγορίες, γεωγραφικό διαμέρισμα και νομό. Έτος 1998	37	1a. Crop areas and fallow land, by categories, geographic region and department. Year 1998
<b>2. Αροτραίες καλλιέργειες</b>		<b>2. Crops on arable land</b>
2α. Σιτηρά για καρπό. Εκτάσεις και παραγωγή κατά γεωγραφικό διαμέρισμα και νομό. Έτος 1998	38	2a. Cereals for grain. Areas and production by geographic region and department. Year 1998
2β. Βρώσιμα όσπρια. Εκτάσεις και παραγωγή κατά γεωγραφικό διαμέρισμα και νομό. Έτος 1998	42	2b. Edible pulse. Areas and production by geographic region and department. Year 1998
2γ. Κτηνοτροφικά όσπρια. Εκτάσεις και παραγωγή κατά γεωγραφικό διαμέρισμα και νομό. Έτος 1998	44	2c. Fodder seeds. Areas and production by geographic region and department. Year 1998
2δ. Βιομηχανικά φυτά. Εκτάσεις και παραγωγή κατά γεωγραφικό διαμέρισμα και νομό. Έτος 1998	46	2d. Industrial plants. Areas and production by geographic region and department. Year 1998
2ε. Κτηνοτροφικά φυτά για σανό. Εκτάσεις και παραγωγή κατά γεωγραφικό διαμέρισμα και νομό. Έτος 1998	50	2e. Fodder plants for hay. Areas and production by geographic region and department. Year 1998
2στ. Κτηνοτροφικά φυτά για χλωρό χόρτο και ριζώματα. Εκτάσεις και παραγωγή κατά γεωγραφικό διαμέρισμα και νομό. Έτος 1998	52	2f. Fodder plants for green feed and roots. Areas and production by geographic region and department. Year 1998
2ζ. Κτηνοτροφικά φυτά για γρασίδια. Εκτάσεις κατά γεωγραφικό διαμέρισμα και νομό. Έτος 1998	53	2g. Fodder plants for grazing. Areas by geographic region and department. Year 1998

Πίνακες	Σελίδα Page	Tables
2η. Πεπονοειδή και πατάτες. Εκτάσεις και παραγωγή κατά γεωγραφικό διαμέρισμα και νομό. Έτος 1998	54	2h. Melons, watermelons and potatoes. Areas and production by geographic region and department. Year 1998
<b>3. Λαχανικά και κηπευτική γη</b>		<b>3. Vegetables and garden area</b>
3α. Λαχανικά. Εκτάσεις και παραγωγή κατά γεωγραφικό διαμέρισμα και νομό. Έτος 1998	56	3a. Vegetables. Areas and production by geographic region and department. Year 1998
3β. Κηπευτική γη. Εκτάσεις γης λαχανόκηπων και αγρών που φυτεύτηκαν με λαχανικά και λοιπές κηπευτικές καλλιέργειες, κατά γεωγραφικό διαμέρισμα και νομό. Έτος 1998	62	3b. Garden area. Areas of vegetable gardens and fields under vegetables and other garden crops, by geographic region and department. Year 1998
<b>4. Αμπέλια και σταφιδάμπελα</b>		<b>4. Vines (grapes and raisins)</b>
4α. Εκτάσεις και παραγωγή κατά γεωγραφικό διαμέρισμα και νομό. Έτος 1998	64	4a. Areas and production by geographic region and department. Year 1998
<b>5. Δενδρώδεις καλλιέργειες</b>		<b>5. Tree crops</b>
5α. Εκτάσεις συνεχών (κανονικών) δενδρώνων κατά γεωγραφικό διαμέρισμα και νομό. Έτος 1998	68	5a. Areas of compact plantations by geographic region and department. Year 1998
5β. Αριθμός δένδρων και δενδροκομική παραγωγή των κυριότερων δενδρώδων καλλιεργειών, κατά γεωγραφικό διαμέρισμα και νομό. Έτος 1998	70	5b. Number of trees and tree production for principal tree cultivations, by geographic region and department. Year 1998
<b>6. Ποτιστικές εκτάσεις</b>		<b>6. Irrigated areas</b>
6α. Ποτιστικές εκτάσεις κατά κατηγορίες καλλιεργειών, γεωγραφικό διαμέρισμα και νομό. Έτος 1998	78	6a. Irrigated areas by category of crops, geographic region and department. Year 1998
<b>7. Δευτερογενή γεωργικά προϊόντα</b>		<b>7. Selected agricultural by-products</b>
7α. Παραγωγή μερικών δευτερογενών προϊόντων, κατά γεωγραφικό διαμέρισμα και νομό. Έτος 1998	79	7a. Production of other by-products by geographic region and department. Year 1998
<b>8. Γεωργικά μηχανήματα</b>		<b>8. Agricultural machinery</b>
8α. Αριθμός γεωργικών μηχανημάτων σε λειτουργία, κατά γεωγραφικό διαμέρισμα και νομό. Έτος 1998	81	8a. Number of agricultural machinery, by geographic region and department. Year 1998
<b>B' ΚΤΗΝΟΤΡΟΦΙΑ</b>		<b>B. LIVESTOCK</b>
ΖΩΙΚΟ ΚΕΦΑΛΑΙΟ ΚΑΙ ΚΤΗΝΟΤΡΟΦΙΚΗ ΠΑΡΑΓΩΓΗ		LIVESTOCK CAPITAL AND PRODUCTION
<b>I. ΓΕΝΙΚΟΙ ΣΥΓΚΡΙΤΙΚΟΙ ΠΙΝΑΚΕΣ</b>		<b>I. GENERAL COMPARATIVE TABLES</b>
1. Υπάρχοντα ζώα την 31η Δεκεμβρίου (όλων των ηλικιών), με διάκριση ομάδων πεδινών, ημιορεινών και ορεινών κοινοτήτων. Έτη 1996 – 1998	86	1. Animals of all ages on December 31, by level, semi-mountainous and mountainous communes. Years 1996 – 1998
2. Ζώα που γεννήθηκαν κατά τα έτη 1996 – 1998 (αρνιά και κατσίκια, από 1.10.1995 έως 30.9.1996, 1.10.1996 έως 30.9.1997 και από 1.10.1997 έως 30.9.1998), κατά ομάδες πεδινών, ημιορεινών και ορεινών κοινοτήτων	88	2. Animals born in 1996 – 1998 (lambs and goat kids within 1.10.1995 – 30.9.1996, 1.10.1996 – 30.9.1997 and within 1.10.1997 – 30.9.1998), by groups of level, semi-mountainous and mountainous communes
3. Ζώα που αρμέχτηκαν όλο το έτος, κατά ομάδες πεδινών, ημιορεινών και ορεινών κοινοτήτων. Έτη 1996 – 1998	88	3. Number of animals milked during the year, by groups of level, semi-mountainous and mountainous communes. Years 1996 – 1998
4. Παραγωγή γάλατος κατά ομάδες πεδινών, ημιορεινών και ορεινών κοινοτήτων. Έτη 1996 – 1998	88	4. Milk production by groups of level, semi-mountainous and mountainous communes. Years 1996 – 1998
5. Παραγωγή κρέατος κατά είδος σφαγίου και ομάδες πεδινών, ημιορεινών και ορεινών κοινοτήτων. Έτη 1996 – 1998	89	5. Meat production by kind of animal and groups of level, semi-mountainous and mountainous communes. Years 1996 – 1998
6. Παραγωγή λοιπών πρωτογενών κτηνοτροφικών προϊόντων, κατά ομάδες πεδινών, ημιορεινών και ορεινών κοινοτήτων. Έτη 1996 – 1998	90	6. Production of other primary livestock products, by groups of level, semi-mountainous and mountainous communes. Years 1996 – 1998
7. Παραγωγή μερικών δευτερογενών κτηνοτροφικών προϊόντων, κατά ομάδες πεδινών, ημιορεινών και ορεινών κοινοτήτων. Έτη 1996 – 1998	90	7. Production of selected livestock by-products, by groups of level, semi-mountainous and mountainous communes. Years 1996 – 1998
<b>II. ΑΝΑΛΥΤΙΚΟΙ ΠΙΝΑΚΕΣ</b>		<b>II. ANALYTICAL TABLES</b>
1. Ίπποι, ημίονοι και όνοι (όλων των ηλικιών) στις 31.12.1998, κατά γεωγραφικό διαμέρισμα και νομό	91	1. Horses, mules and asses (all ages) on December 31, 1998, by geographic region and department

Πίνακες	Σελίδα Page	Tables	
2. Βόδια, ταύροι, δαμάλια, αγελάδες και βουβάλια (όλων των ηλικιών) στις 31.12.1998, κατά γεωγραφικό διαμέρισμα και νομό	92	2. Oxen, bulls, heifers, cows and buffaloes (all ages) on December 31, 1998, by geographic region and department	
3. Πρόβατα, αίγες και χοίροι (όλων των ηλικιών) στις 31.12.1998, κατά γεωγραφικό διαμέρισμα και νομό	94	3. Sheep, goats and pigs (all ages) on December 31, 1998, by geographic region and department	
4. Πουλερικά, κουνέλια (όλων των ηλικιών) και κυψέλες μελισσών στις 31.12.1998, κατά γεωγραφικό διαμέρισμα και νομό	96	4. Poultry, rabbits (all ages) and beehives on December 31, 1998, by geographic region and department	
5. Ζώα που γεννήθηκαν κατά το έτος 1998 (αρνιά και κατσίκια, από 1.10.1997 έως 30.9.1998), κατά γεωγραφικό διαμέρισμα και νομό	100	5. Animals born in 1998 (lambs and goat kids within 1.10.1997 – 30.9.1998), by geographic region and department	
6. Ζώα που αρμέχτηκαν όλο το έτος 1998, κατά γεωγραφικό διαμέρισμα και νομό	102	6. Animals milked during the year 1998, by geographic region and department	
<b>7. Πρωτογενή κτηνοτροφικά προϊόντα</b>		<b>7. Primary livestock products</b>	
7α. Παραγωγή γάλατος κατά γεωγραφικό διαμέρισμα και νομό. Έτος 1998	104	7a. Milk production by geographic region and department. Year 1998	
7β1. Παραγωγή κρέατος (αθροιστικά) κατά είδος σφαγίου, γεωγραφικό διαμέρισμα και νομό. Έτος 1998	106	7b1. Meat production (cumulative) by kind of animal, geographic region and department. Year 1998	
7β2. Παραγωγή κρέατος (αναλυτικά) κατά είδος σφαγίου, γεωγραφικό διαμέρισμα και νομό. Έτος 1998	108	7b2. Meat production (analytical) by kind of animal, geographic region and department. Year 1998	
7γ. Παραγωγή λοιπών πρωτογενών κτηνοτροφικών προϊόντων, κατά γεωγραφικό διαμέρισμα και νομό. Έτος 1998	112	7c. Production of other primary livestock products, by geographic region and department. Year 1998	
<b>8. Δευτερογενή κτηνοτροφικά προϊόντα</b>		<b>8. Selected livestock by- products</b>	
8α. Παραγωγή μερικών δευτερογενών κτηνοτροφικών προϊόντων, κατά γεωγραφικό διαμέρισμα και νομό. Έτος 1998	113	8a. Production of selected livestock by- products, by geographic region and department. Year 1998	
<b>Γ' ΔΑΣΗ</b>		<b>C. FORESTS</b>	
<b>I. ΓΕΝΙΚΟΣ ΣΥΓΚΡΙΤΙΚΟΣ ΠΙΝΑΚΑΣ</b>		<b>I. GENERAL COMPARATIVE TABLE</b>	
1. Παραγωγή δασικών προϊόντων. Έτη 1996 – 1998 .....	117	1. Production of forest products. Years 1996 – 1998	
<b>II. ΑΝΑΛΥΤΙΚΟΙ ΠΙΝΑΚΕΣ</b>		<b>II. ANALYTICAL TABLES</b>	
1. Παραγωγή στρογγυλής ξυλείας, κατά γεωγραφικό διαμέρισμα και νομό. Έτος 1998	118	1. Production of round wood, by geographic region and department. Year 1998	
2. Παραγωγή μερικών άλλων δασικών προϊόντων, κατά γεωγραφικό διαμέρισμα και νομό. Έτος 1998	119	2. Production of other forest products by geographic region and department. Year 1998	
<b>Δ' ΑΛΙΕΙΑ</b>		<b>D. FISHING</b>	
<b>I. ΓΕΝΙΚΟΙ ΣΥΓΚΡΙΤΙΚΟΙ ΠΙΝΑΚΕΣ</b>		<b>I. GENERAL COMPARATIVE TABLES</b>	
1α. Αλιεία εσωτερικών υδάτων. Έτη 1996 – 1998 .....	123	1a. Inner waters fishing. Years 1996 – 1998	
1β. Παράκτια θαλάσσια αλιεία με κωπήλατες λέμβους (χωρίς μηχανή προωθήσεως). Έτη 1996 – 1998	123	1b. Inshore fishing by rowing boats (without motor). Years 1996 – 1998	
1γ. Παράκτια θαλάσσια αλιεία με μηχανοκίνητα σκάφη 19 HP και κάτω. Έτη 1996 – 1998	123	1c. Inshore fishing by vessels of 19 HP or less. Years 1996 – 1998	
<b>II. ΑΝΑΛΥΤΙΚΟΙ ΠΙΝΑΚΕΣ</b>		<b>II. ANALYTICAL TABLES</b>	
1. Αλιεία εσωτερικών υδάτων (λιμνών, ποταμών, ρυακίων, ιχθυοκαλλιεργειών και ιχθυοτροφείων υφάλμυρων υδάτων). Έτος 1998	126	1. Inner waters fishing. Year 1998	
2. Παράκτια θαλάσσια αλιεία με λέμβους ή μηχανοκίνητα σκάφη ιπποδυνάμειας 19 HP και κάτω. Έτος 1998	127	2. Inshore fishing by boats and motor propelled vessels of 19 HP or less. Year 1998	
<b>Ε' ΤΙΜΕΣ</b>		<b>E. PRICES</b>	
1. Μέσες ετήσιες σταθμισμένες τιμές παραγωγών από την πώληση των γεωργικών προϊόντων για τα έτη 1996 – 1998:		1. Annual average weighted prices of the producers from the sale of the agricultural products for the years 1996 – 1998:	

## I. Φυτική παραγωγή

1α. Αροτραίες καλλιέργειες .....	131
1β. Λαχανικά .....	132
1γ. Δενδρώδεις καλλιέργειες .....	133
1δ. Αμπέλια και σταφιδάμπελα .....	133
1ε. Παραγωγή μερικών δευτερογενών προϊόντων .....	134
1στ. Ανθοκομικά .....	134
1ζ. Φυτικό πολλαπλασιαστικό υλικό - Σπόρος .....	134

## II. Ζωική παραγωγή

1η. Παραγωγή κρέατος κατά είδος σφαγίου .....	135
1θ. Παραγωγή γάλατος και μερικών δευτερογενών κτηνοτροφικών προϊόντων .....	136

## ΣΤ' ΔΑΝΕΙΑ

1. Χορηγήσεις δανειών από την Αγροτική Τράπεζα της Ελλάδος για τη γεωργία, κτηνοτροφία, αλιεία, μελισσοκομία και δάση, κατά γεωγραφικό διαμέρισμα και νομό. Έτος 1998 .....	139
---	-----

ΠΑΡΑΡΤΗΜΑ .....	141
-----------------	-----

## ΔΙΑΓΡΑΜΜΑΤΑ

1. Εκτάσεις καλλιεργειών και από αυτές όσες ποτίστηκαν, κατά κατηγορίες. Έτη 1996 - 1998	
Συνολική έκταση .....	33
1α. Αροτραίες .....	33
1β. Λαχανικά και λοιπές κηπευτικές καλλιέργειες .....	36
1γ. Αμπέλια-Σταφιδάμπελα .....	36
1δ. Δενδρώδεις .....	80
1ε. Γεωργική γη - Αγρανάπαυση .....	80
2. Υπάρχοντα ζώα όλων των ηλικιών την 31η Δεκεμβρίου των ετών 1996 - 1998	
2α. Βοοειδή .....	98
2β. Πρόβατα .....	98
2γ. Αίγες .....	99
2δ. Χοίροι .....	99
3. Παραγωγή στρογγυλής ξυλείας κατά είδος προϊόντος. Έτη 1996 - 1998	117
4. Αλιεία εσωτερικών υδάτων. Έτη 1996 - 1998	
4α. Αλιείες και εκτροφείς αλιευμάτων - Ερασιτέχνες .....	124
4β. Αλιευθείσες ποσότητες σε τόνους .....	124
5. Παράκτια θαλάσσια αλιεία με κωπήλατες λέμβους. Έτη 1996 - 1998	
5α. Αλιείες .....	125
5β. Αλιευθείσες ποσότητες αλιευμάτων σε τόνους .....	125

## I. Plant production

1a. Crops on arable land	
1b. Vegetables	
1c. Tree crops	
1d. Vineyards (grapes and raisins)	
1e. Production of other by-products	
1f. Floriculture products	
1g. Plant multiplying material - Seed	

## II. Animal production

1h. Meat production by kind of animal	
1i. Milk production and other livestock by-products	

## F. LOANS

1. Loans granted by the Agricultural Bank of Greece for agriculture, stock-breeding, fishing, apiculture and forestry, by geographic region and department. Year 1998	
---	--

## APPENDIX

## DIAGRAMS

1. Areas of crops and irrigated areas thereof, by categories. Years 1996 - 1998	
Total area	
1a. Crops on arable land	
1b. Vegetables and other garden crops	
1c. Vines	
1d. Areas under trees	
1e. Agricultural land - Fallow land	
2. Animals of all ages on December, 31 of the years 1996 - 1998	
1a. Cattle	
2b. Sheep	
2c. Goats	
2d. Pigs	
3. Production of round wood, by kind of products. Years 1996 - 1998	
4. Inner waters fishing. Years 1996 - 1998	
4a. Fishermen and breeders - Amateurs	
4b. Quantities of fish landed estimated in tons	
5. Inshore fishing by rowing boats. Years 1996 - 1998	
5a. Fishermen in general	
5b. Quantities of fish landed estimated in tons	

## ΠΡΟΛΟΓΟΣ

Η Γενική Γραμματεία Εθνικής Στατιστικής Υπηρεσίας της Ελλάδος διενεργεί κάθε χρόνο, από το 1961, ενιαία έρευνα στους κλάδους της Γεωργίας, της Κτηνοτροφίας και των Δασών, με τη συνδρομή των κεντρικών και περιφερειακών Υπηρεσιών Γεωργίας. Η έρευνα αυτή, από το έτος 1968, διεξάγεται σε δύο φάσεις. Η πρώτη φάση αναφέρεται στις εκτάσεις των καλλιεργειών, σε όσες από αυτές ποτίστηκαν και στον αριθμό των καρποφόρων δένδρων, ενώ η δεύτερη καλύπτει τη γεωργική, την κτηνοτροφική και τη δασική παραγωγή, το ζωικό κεφάλαιο και τον αριθμό των γεωργικών μηχανημάτων.

Τα αποτελέσματα και των δύο αυτών φάσεων εμφανίζονται, από το 1963, σε ενιαίο τεύχος. Στο παρόν τεύχος δίδονται τα αποτελέσματα του έτους 1998, συγκριτικοί πίνακες αποτελεσμάτων και μέσες ετήσιες σταθμισμένες τιμές παραγωγών από την πώληση γεωργικών προϊόντων, για την τελευταία τριετία. Περιλαμβάνονται, επίσης, διαγράμματα που εμφανίζουν τις τάσεις των κυριότερων προϊόντων, καθώς και οι χορηγήσεις δανείων από την Αγροτική Τράπεζα της Ελλάδος.

Επίσης, διενεργείται ειδική μηνιαία έρευνα για τον κλάδο της Αλιείας. Τα αποτελέσματα της έρευνας αυτής δημοσιεύονται σε χωριστό ετήσιο τεύχος, ενώ στο παρόν δημοσίευμα καταχωρούνται, από το έτος 1975, στοιχεία αλιείας εσωτερικών υδάτων της Χώρας, καθώς και στοιχεία της παράκτιας αλιείας με λέμβους ή με μηχανοκίνητα σκάφη ιπποδυνάμεως 19 HP και κάτω.

Ελπίζεται ότι τα στοιχεία, που περιλαμβάνονται σε αυτή την έκδοση, θα φανούν χρήσιμα στις αρμόδιες Κρατικές Υπηρεσίες, καθώς και σε κάθε μελετητή του τομέα της Γεωργίας.

Τέλος, η Γ.Γ. ΕΣΥΕ εκφράζει τις ευχαριστίες της προς όλους όσους συνέβαλαν, με τη συνεργασία τους, στην παρουσίαση του τεύχους αυτού.

Αθήνα, 2002

ΝΙΚΟΣ Η. ΚΑΡΑΒΙΤΗΣ

Γενικός Γραμματέας  
της Εθνικής Στατιστικής Υπηρεσίας  
της Ελλάδος



Επισημαίνεται ότι η παρούσα έκθεση αφορά μόνο την κατάσταση των οικονομικών της Εταιρείας κατά την 31/12/2007 και δεν αποτελεί σύσταση ή συμβουλή για την αγορά ή πώληση των μετοχών της Εταιρείας. Η παρούσα έκθεση είναι προϊόν της γνώμης των μελών της Επιτροπής και δεν αποτελεί σύσταση ή συμβουλή για την αγορά ή πώληση των μετοχών της Εταιρείας. Η παρούσα έκθεση είναι προϊόν της γνώμης των μελών της Επιτροπής και δεν αποτελεί σύσταση ή συμβουλή για την αγορά ή πώληση των μετοχών της Εταιρείας.

Η παρούσα έκθεση είναι προϊόν της γνώμης των μελών της Επιτροπής και δεν αποτελεί σύσταση ή συμβουλή για την αγορά ή πώληση των μετοχών της Εταιρείας. Η παρούσα έκθεση είναι προϊόν της γνώμης των μελών της Επιτροπής και δεν αποτελεί σύσταση ή συμβουλή για την αγορά ή πώληση των μετοχών της Εταιρείας. Η παρούσα έκθεση είναι προϊόν της γνώμης των μελών της Επιτροπής και δεν αποτελεί σύσταση ή συμβουλή για την αγορά ή πώληση των μετοχών της Εταιρείας.

Επισημαίνεται ότι η παρούσα έκθεση αφορά μόνο την κατάσταση των οικονομικών της Εταιρείας κατά την 31/12/2007 και δεν αποτελεί σύσταση ή συμβουλή για την αγορά ή πώληση των μετοχών της Εταιρείας. Η παρούσα έκθεση είναι προϊόν της γνώμης των μελών της Επιτροπής και δεν αποτελεί σύσταση ή συμβουλή για την αγορά ή πώληση των μετοχών της Εταιρείας. Η παρούσα έκθεση είναι προϊόν της γνώμης των μελών της Επιτροπής και δεν αποτελεί σύσταση ή συμβουλή για την αγορά ή πώληση των μετοχών της Εταιρείας.

Η παρούσα έκθεση είναι προϊόν της γνώμης των μελών της Επιτροπής και δεν αποτελεί σύσταση ή συμβουλή για την αγορά ή πώληση των μετοχών της Εταιρείας. Η παρούσα έκθεση είναι προϊόν της γνώμης των μελών της Επιτροπής και δεν αποτελεί σύσταση ή συμβουλή για την αγορά ή πώληση των μετοχών της Εταιρείας. Η παρούσα έκθεση είναι προϊόν της γνώμης των μελών της Επιτροπής και δεν αποτελεί σύσταση ή συμβουλή για την αγορά ή πώληση των μετοχών της Εταιρείας.

30/12/2007

ΝΙΚΟΣ Π. ΚΑΡΑΪΩΑΝΝΗΣ





## PREFACE

Since 1961, the General Secretariat of the National Statistical Service of Greece has been carrying out an annual survey on agriculture, livestock and forestry. The survey concerned has been carried out in two phases since the year 1968. The first phase pertains to crop areas, irrigated agricultural land and number of fruit trees. The second phase pertains to agricultural, livestock and forestry production, livestock capital and agricultural machinery.

Starting with the year 1963, the results of both phases appear in one publication. This issue presents the results of the 1998 Survey, comparative tables of results, annual average weighted prices of the producers from the sale of the agricultural products for the last three years. Included are also diagrams presenting the tendencies of the main products as well as the loans granted by the Agricultural Bank of Greece.

Besides, the NSSG conducts a special monthly survey on fishing. The results of this survey appear in a separate annual publication, while the present issue includes data on inland and inshore fishing by boats or motor propelled vessels of 19 HP or less.

We hope that the data included in this publication will prove useful to both the competent State Services and to the researchers of the agricultural sector.

The NSSG renders its warm thanks to all those who contributed to the presentation of this issue.

Athens, 2002

NICHOLAS KARAVITIS

Director General  
of the National Statistical Service  
of Greece





## ΕΙΣΑΓΩΓΗ — INTRODUCTION

### I. Γενικά

Η Εθνική Στατιστική Υπηρεσία της Ελλάδος και το Τμήμα Ετήσιων Στατιστικών Γεωργίας και Κτηνοτροφίας και Στατιστικών Αλιείας με την πολύτιμη συνδρομή των Κεντρικών και Περιφερειακών Υπηρεσιών του Υπουργείου Γεωργίας, διενεργεί από το έτος 1961 ετήσια ειδική στατιστική έρευνα για τη Γεωργία, την Κτηνοτροφία, τα Δάση και για την Αλιεία εσωτερικών υδάτων, καθώς και την παράκτια αλιεία με μικρής ιπποδυνάμεως πλοία, μέχρι και 19 ίππων. Στο παρόν τεύχος, δημοσιεύονται τα αποτελέσματα της έρευνας για το έτος 1998. Σημειώνεται ότι για τη θαλάσσια αλιεία που γίνεται με μηχανοκίνητα επαγγελματικά αλιευτικά σκάφη, ιπποδυνάμεως 20 ίππων και άνω, καθώς, επίσης, και με τράτες και γριγράκια, ανεξαρτήτως μεγέθους ιπποδυνάμεως, διενεργείται ειδική μηνιαία έρευνα. Στοιχεία για αυτά τα είδη της αλιείας, σε ετήσια και μηνιαία βάση, περιλαμβάνονται στο δημοσίευμα της ΕΣΥΕ " Αποτελέσματα έρευνας θαλάσσιας αλιείας με μηχανοκίνητα σκάφη".

### II. Αντικειμενικοί σκοποί

Σκοπός της έρευνας είναι η εξακρίβωση των εκτάσεων των διαφόρων ειδών καλλιέργειας, του αριθμού των δένδρων, των ζώων και των γεωργικών μηχανημάτων, της γεωργικής και κτηνοτροφικής παραγωγής, καθώς και του αριθμού των αλιέων και των σκαφών εσωτερικών υδάτων, της παράκτιας αλιείας και της παραγωγής αλιευμάτων.

Ειδικότερα, η έρευνα αποσκοπεί στην παροχή στατιστικής πληροφόρησης για τους τομείς: α) της γεωργίας (εκτάσεις και παραγωγή που συγκομίσθηκε από αροτραίες καλλιέργειες, γη λαχανικών-φωτώρια, σπορεία, εμπορικοί ανθόκηποι, δενδρώδεις καλλιέργειες, αμπέλους-σταφιδαμπέλους), β) της κτηνοτροφίας (αριθμός ζώων κάθε ηλικίας και παραγωγή κτηνοτροφικών προϊόντων), γ) των γεωργικών μηχανημάτων και δ) της αλιείας εσωτερικών υδάτων και της παράκτιας θαλάσσιας αλιείας.

### III. Μέθοδος διενέργειας της έρευνας

Ως μονάδα της έρευνας λαμβάνεται η εδαφική έκταση, η οποία περιλαμβάνεται μέσα στα διοικητικά όρια κάθε δήμου ή κοινότητας της Χώρας. Η έρευνα καλύπτει απογραφικώς το σύνολο των ανωτέρω διοικητικών υποδιαιρέσεων, εκτός από την περιοχή του Αγίου Όρους (Καρυές Χαλκιδικής), για την οποία δε συγκεντρώνονται σχετικά στοιχεία.

Για τη συλλογή των στατιστικών στοιχείων χρησιμοποιούνται τοπικά όργανα και, συγκεκριμένα, οι Γραμματείς των κοινοτήτων (ή των δήμων) ή άλλοι κατάλληλοι αντικαταστάτες τους, οι οποίοι έχουν οριστεί ως Στατιστικοί Ανταποκριτές, βοηθούμενοι από τους Κοινοτικούς Φύλακες και άλλους έμπειρους και έγκριτους αγρότες, με την έννοια της Ομάδας Συνεργατών Στατιστικών Ανταποκριτών.

Η έρευνα διενεργείται σε δύο φάσεις, ως εξής:

α) Κατά τους μήνες Ιούνιο έως Δεκέμβριο, κάθε Στατιστικός Ανταποκριτής, βοηθούμενος και από άλλα τοπικά όργανα, συμπληρώνει, προοδευτικώς, για την κοινότητα (ή δήμο), στην οποία έχει οριστεί Ανταποκριτής, ένα ενιαίο ερωτηματολόγιο, το οποίο αναφέρεται στις εκτάσεις των διαφόρων καλλιεργειών - με διάκριση των ποτιστικών -, τον αριθμό των καρποφόρων δένδρων, τη γεωργική παραγωγή, το ζωικό κεφάλαιο, την κτηνοτροφική παραγωγή, τη δασική παραγωγή, τον αριθμό των γεωργικών μηχανημάτων, την αλιεία εσωτερικών υδάτων, την παράκτια αλιεία με επαγγελματικά σκάφη με μηχανή κινήσεως μέχρι 19 ίππων.

β) Κατά τους μήνες Αύγουστο και Δεκέμβριο, οι Στατιστικοί Ανταποκριτές συμπληρώνουν, σύμφωνα με τα καταχωρημένα σε ενιαίο ερωτηματολόγιο στοιχεία, τα αποσπάσματα (έντυπα) Α και Β, τα οποία αναφέρονται, αντίστοιχα, στις εκτάσεις και την παραγωγή των σπουδαιότερων γεωργικών και κτηνοτροφικών προϊόντων.

### I. General

Since 1961, the National Statistical Service of Greece has been carrying out, through the Section of Annual Agriculture – Livestock and Fishery Statistics, an annual survey on agriculture, livestock, forestry and on inner waters and inshore fishing by low powered fishing vessels up to 19 HP the results of which are published in separate issues. In the present issue the results of the 1998 survey are published. Please note that a special monthly survey covering the sea fishery by motor propelled professional fishing vessels of 20 HP and over, as well as spinners and small ring netters irrespective of their motor power, is conducted. Data concerning this kind of fishery on yearly or monthly basis are included at the NSSG'S publication "Results of the sea fishery survey by motor propelled vessels".

### II. Objective goals

This survey aims at the verification of the areas under several crops, the number of trees, animals and the agricultural machinery for the agricultural-livestock production, as well as the number of fishermen and vessels used in inner waters, inshore fishing and catch production.

Specifically the survey intends to provide statistical information concerning the following sectors: a) agriculture (areas and production harvested by crops on arable land, areas of vegetable gardens - nurseries, seedlings, commercial flower gardens, tree crops, vines (grapes and raisins), b) livestock (number of animals of all ages and livestock production), c) agricultural machinery and d) inner waters and inshore fishery.

### III. Method of survey conduct

The area included within the administrative boundaries of each Commune (or Municipality) has constituted the survey unit. The survey has covered, on a census basis, all the administrative subdivisions of the Country as above, except for the area of Agion Oros (Karies Chalkidiki) for which data are not collected.

For the data collection, local agents are employed, namely the Secretaries of the Communes (or Municipalities) or their representatives, assigned as Statistical Correspondents. Very often, the latter are assisted by the rural guards, or by experienced and eminent farmers recruited for this purpose.

The survey has been taken, in two phases as follows:

a) During the period of June to December, the Statistical Correspondent, assisted by the other local agents, completes, for each Commune (or Municipality), a uniform questionnaire referring to the areas under the several crops, the irrigated areas, the number of fruit trees, agricultural production, livestock production, forestry production, the number of agricultural machinery in operation and the inner waters and inshore fishing by professional vessels of 19 HP or less.

b) During August and December, the above Statistical Correspondents complete, on the basis of the data inserted in the uniform questionnaire, extracts A and B which refer to the areas and production of principal agricultural and livestock products, respectively.

Όλα τα συγκεντρωμένα στοιχεία προέρχονται από υποκειμενικές εκτιμήσεις των τοπικών οργάνων, εκτός από τα αναφερόμενα στην παραγωγή ελαιολάδου, τα οποία οι Στατιστικοί Ανταποκριτές λαμβάνουν από τους κατόχους των ελαιοπιεστηρίων, ανεξάρτητα από το δήμο ή την κοινότητα προελεύσεως του ελαιοκάρπου.

Παρά το γεγονός, όμως, ότι τα συγκεντρωμένα στοιχεία προέρχονται από υποκειμενικές εκτιμήσεις των τοπικών οργάνων, τα ενιαία ερωτηματολόγια, καθώς και τα αποσπάσματα, αφού συγκεντρωθούν στις έδρες των νομών, υποβάλλονται σε έλεγχο πληρότητας και συνέπειας προς τα αντίστοιχα στοιχεία των προηγούμενων ετών. Ο έλεγχος αυτός γίνεται με συνεργασία της Υπηρεσίας Στατιστικής του κάθε νομού και ειδικού γεωπόνου της αντίστοιχης Δ/νσεως Γεωργίας και με τη χρησιμοποίηση κάθε πρόσφορου, κατά περίπτωση, στοιχείου. Κατόπιν, τα ερωτηματολόγια αποστέλλονται στο Τμήμα Ετήσιων Στατιστικών Γεωργίας – Κτηνοτροφίας και Στατιστικών Αλιείας, το οποίο προχωρεί σε τελικό έλεγχο των στοιχείων και, κατά τους μήνες Νοέμβριο και Μάρτιο, ανακοινώνει προσωρινά αποτελέσματα, σύμφωνα με τα αποσπάσματα Α και Β.

Το χαρακτηριστικό αυτό μέγεθος της γεωργικής γης κάθε κοινότητας, το οποίο παρακολουθείται από το 1961 συνέχεια με ειδικό τμήμα του κοινοτικού ερωτηματολογίου ως προς τις αυξομειώσεις, αποτελεί στοιχείο στηρίξεως των εκτιμήσεων για τις κατά είδος καλλιεργειών εκτάσεις, για την ύπαρξη συγκαλλιεργειών, επίσπορων καλλιεργειών, καλλιεργειών κάτω από δένδρα κανονικών δενδρώνων κλπ. Επίσης, χρησιμοποιείται για να διασταυρώνονται τα στοιχεία της εκάστοτε Απογραφής Γεωργίας – Κτηνοτροφίας, όπως εμφανίζονται στο δημοσίευμα της ΕΣΥΕ "Κατανομή της εκτάσεως της Ελλάδας κατά βασικές κατηγορίες χρήσεως".

#### IV. Εμφάνιση των αποτελεσμάτων της έρευνας

Στο τεύχος αυτό δημοσιεύονται τα αποτελέσματα για το έτος 1998.

Το πρώτο μέρος αναφέρεται στη γεωργία, δηλαδή την έκταση των διαφόρων καλλιεργειών, τον αριθμό των καρποφόρων δένδρων, τον αριθμό των γεωργικών μηχανημάτων (που βρίσκονται σε λειτουργία), την πρωτογενή γεωργική παραγωγή και την παραγωγή μερικών δευτερογενών γεωργικών προϊόντων.

Το δεύτερο μέρος αναφέρεται στην κτηνοτροφία, το τρίτο στην παραγωγή δασικών προϊόντων και το τέταρτο περιλαμβάνει στοιχεία αλιείας εσωτερικών υδάτων και στοιχεία παράκτιας αλιείας με κωπήλατες λέμβους ή μηχανοκίνητα σκάφη ιπποδύναμης 19 ίππων (HP) και κάτω.

Από το έτος 1997, ακολουθούν δύο ακόμη μέρη, εκ των οποίων το ένα αναφέρεται στις μέσες ετήσιες σταθμισμένες τιμές παραγωγού από την πώληση γεωργικών προϊόντων και το άλλο σε χορηγήσεις δανείων για τη γεωργία, κτηνοτροφία, αλιεία και δάση.

Εκτός από τα δύο τελευταία, τα ανωτέρω μέρη του δημοσιεύματος περιλαμβάνουν δύο σειρές πινάκων.

Οι πίνακες της σειράς I περιλαμβάνουν δεδομένα μόνο για το σύνολο της Χώρας, κατά ομάδες πεδινών, ημιορεινών και ορεινών κοινοτήτων, παράλληλα για το τελευταίο διαθέσιμο έτος και για τα δύο προηγούμενα, έτσι ώστε ο μελετητής να έχει την ευχέρεια της διαχρονικής συγκρίσεως των αντίστοιχων μεγεθών.

Οι πίνακες της σειράς II περιλαμβάνουν δεδομένα μόνο του τελευταίου διαθέσιμου έτους, αλλά αναλυτικώς κατά γεωγραφικό διαμέρισμα και νομό.

#### V. Γενικές παρατηρήσεις

Οι τυχόν ασυμφωνίες μεταξύ των εκτάσεων και της παραγωγής των διαφόρων ειδών, που ίσως παρατηρούνται στους επιμέρους πίνακες, ή η αναγραφή εκτάσεων μόνον ή παραγωγής άνευ εκτάσεων, είναι δυνατό να οφείλονται είτε στην αλλαγή προσορισμού του είδους (π.χ. σανός κριθής σε καρπό κριθής, βίκος για γρασιδί σε βίκο για σανό κλπ.), είτε στην ελλιπή ανταπόκριση της έρευνας (π.χ. διαφυγή μικροεκτάσεων ή μικροποσοτήτων παραγωγής), είτε, τέλος, και στους δύο ανωτέρω λόγους.

Όπου σημειώνεται παύλα (—), εκφράζεται η μηδενικό μέγεθος, ή, μετά από στρογγυλοποίηση, μέγεθος μικρότερο του μισού της μονάδας.

Όπου σημειώνεται τελεία (.) σημαίνει ότι δεν είναι δυνατόν να υπάρξουν στοιχεία (από την ίδια την φύση των πραγμάτων).

The collected data, except for the ones on oil production, are based on subjective estimates of the above local agents. Besides, data on oil production are taken by the Statistical Correspondents right from the owners of olive presses, irrespective of the Municipality or Commune the olives come from.

Although the collected data are based on subjective estimates of the local agents, the uniform communal questionnaires and the extracts, originally collected at the seats of the Nomi, before they are dispatched to the Statistical Service of the Ministry of Agriculture for the final control and processing are subjected to a consistency and coverage control, as against the corresponding data of the previous years, by the local Statistical Service and in cooperation of the latter with a special Agriculturist of the corresponding Division of Agriculture. During the whole process, any additional information probably available may also be used. Furtheron, the Statistical Service through its Section of Annual Agriculture - Livestock and Fishery Statistics proceeds to the final control and elaboration of the data, while in November and March the same service publishes provisional results.

This characteristic agricultural area, the changes of which are followed up by a special section in the communal uniform questionnaire, constitutes the basis for estimating the areas of each crop through a control of consistency, as to the existence of mixed cultivations, successive cultivations or cultivations under trees in compact plantations. It is also used in order to cross-check the data of each Agriculture - Livestock Census as appearing at the NSSG's publication "Distribution of the country's area by basic categories of land use".

#### IV. Presentation of the survey results

In this volume the results for 1998 are published.

The first part refers to agriculture, i.e. to the area under several crops, the number of fruit trees, the agricultural machinery in use, the primary agricultural production and the production of certain agricultural by-products.

The second part concerns livestock. The third part refers to data on forest production and, finally, the fourth part includes data on inner waters fishing and on inshore fishing by boats or motor propelled vessels of 19 HP or less.

Since 1997 two additional parts follow: The fifth part refers to the annual average weighted producer prices by the sale of agricultural products and the sixth part to the loans granted for agriculture, stock breeding, fishing and forestry.

Expert for the two last ones, the above parts include two series of tables, i.e. tables I and II, respectively.

Tables I include data for the total of the Country only, by groups of level, semi-mountainous and mountainous communes, for the years 1996 -1998. Thus, a comparison of the above magnitudes over the years is possible.

Tables II include data for 1998 only, classified by geographic region and department (Nomos).

#### V. General remarks

Any differences between areas and production of the several crops in the individual tables, or reference of areas or production only, may be due either to change in the final use of crop (e.g. barley for hay to barley for seed, vetch for grass to vetch for hay, etc.), or to incomplete response (underenumeration of small areas or trifling quantities of crops) or even to both reasons.

Besides, a (—) dash means that the magnitude is zero or, after the rounding up, the magnitude is less than half unit.

Besides, a (.) full stop means that no data can be available (given the nature of things).

**Α' ΓΕΩΡΓΙΑ — A. AGRICULTURE**



ΑΓΡΟΤΙΚΟΙ ΑΝΘΡΩΠΟΙ



I. ΓΕΝΙΚΟΙ ΣΥΓΚΡΙΤΙΚΟΙ ΠΙΝΑΚΕΣ — GENERAL COMPARATIVE TABLES

Πίνακας 1. Εκτάσεις καλλιεργειών και όσες από αυτές ποτίστηκαν, κατά κατηγορίες, με διάκριση ομάδων πεδινών, ημιορεινών και ορεινών κοινοτήτων. Έτη 1996 – 1998

Table 1. Crop areas and areas irrigated thereof, by categories and groups of level, semi-mountainous and mountainous communes. Years 1996 – 1998

Κατηγορίες κατά είδος	'Εκταση—Area						Categories of crops by kind
	1996		1997		1998		
	Συνολική Total	Ποτιστική Irrigated	Συνολική Total	Ποτιστική Irrigated	Συνολική Total	Ποτιστική Irrigated	
<b>Σύνολο κοινοτήτων—Total communes</b>							
Σύνολο .....	(2) 35.000	14.136	(2) 34.931	14.282	(2) 34.916	14.526	Total
Αροτραίες .....	22.822	9.430	22.677	9.465	22.556	9.594	Crops on arable land
Λαχανικά και λοιπές κηπευτικές καλλιέργειες <sup>(3)</sup> .....	1.288	1.163	1.298	1.179	1.329	1.210	Vegetables and other garden crops <sup>(3)</sup>
Αμπέλια – σταφιδάμπελα .....	1.353	358	1.336	367	1.334	383	Vines (grapes and raisins)
Δενδρώδεις .....	9.537	3.185	9.620	3.271	9.697	3.339	Area under trees (in compact plantations)
<b>Πεδινές κοινότητες—Level communes</b>							
Σύνολο .....	20.544	10.152	20.493	10.224	20.466	10.366	Total
Αροτραίες .....	14.935	7.409	14.836	7.396	14.753	7.470	Crops on arable land
Λαχανικά και λοιπές κηπευτικές καλλιέργειες <sup>(3)</sup> .....	842	767	851	780	878	809	Vegetables and other garden crops <sup>(3)</sup>
Αμπέλια – σταφιδάμπελα .....	659	223	641	228	639	234	Vines (grapes and raisins)
Δενδρώδεις .....	4.108	1.753	4.165	1.820	4.196	1.853	Area under trees (in compact plantations)
<b>Ημιορεινές κοινότητες—Semi-mountainous communes</b>							
Σύνολο .....	9.080	2.634	9.068	2.671	9.060	2.735	Total
Αροτραίες .....	5.202	1.428	5.183	1.465	5.139	1.504	Crops on arable land
Λαχανικά και λοιπές κηπευτικές καλλιέργειες <sup>(3)</sup> .....	300	263	301	264	303	265	Vegetables and other garden crops <sup>(3)</sup>
Αμπέλια – σταφιδάμπελα .....	399	95	397	95	397	102	Vines (grapes and raisins)
Δενδρώδεις .....	3.179	848	3.187	847	3.221	864	Area under trees (in compact plantations)
<b>Ορεινές κοινότητες—Mountainous communes</b>							
Σύνολο .....	5.376	1.350	5.370	1.387	5.390	1.425	Total
Αροτραίες .....	2.685	593	2.658	604	2.664	620	Crops on arable land
Λαχανικά και λοιπές κηπευτικές καλλιέργειες <sup>(3)</sup> .....	146	133	146	135	148	136	Vegetables and other garden crops <sup>(3)</sup>
Αμπέλια – σταφιδάμπελα .....	295	40	298	44	298	47	Vines (grapes and raisins)
Δενδρώδεις .....	2.250	584	2.268	604	2.280	622	Area under trees (in compact plantations)

Σημείωση: Από όλους τους πίνακες λείπουν τα στοιχεία της περιοχής του Αγίου Όρους.

Note: Figures for Agion Oros are missing from all tables.

(1) Οι τυχόν διαφορές σε σχέση με τα στοιχεία που δημοσιεύτηκαν στη «Στατιστική Επετηρίδα», στη «Συνοπτική Στατιστική Επετηρίδα», καθώς και στο «Μηνιαίο Στατιστικό Δελτίο», οφείλονται σε μερικές διορθώσεις λογιστικών, κυρίως, σφαλμάτων των αναλυτικών πινάκων. Επίσης, οι διαφορές μεταξύ γενικών ή μερικών αθροισμάτων και επιμέρους ποσών οφείλονται στη στρογγυλοποίηση ή σε μερικές λογιστικές διαφορές.

(1) Any differences as against the corresponding figures published in the Statistical Yearbook, the Concise Statistical Yearbook and the Monthly Statistical Bulletin are due mainly to accounting errors of the analytical tables. The difference between the sum and the partial totals can be also attributed to rounding up of figures or accounting reasons.

(2) Αν στα ανωτέρω σύνολα προστεθεί η αγρανάπαυση, η οποία υπολογίστηκε από τις έρευνες σε 4.623 χιλ. στρέμματα για το 1996, σε 4.511 χιλ. στρέμματα για το 1997 και 4.417 για το 1998 και συνάμα αφαιρεθούν οι συγκαλλιέργειες και οι επίπορες καλλιέργειες, προκύπτει το σύνολο της γεωργικής γης, η οποία υπολογίστηκε σε 38.987 χιλ. στρέμματα για το 1996, σε 38.835 χιλ. στρέμματα για το 1997 και σε 38.662 για το 1998.

(2) The agricultural land for the whole Country, estimated at 38.987 thous. stremmas for 1996, 38.835 thous. stremmas for 1997 and 38.662 thous. stremmas for 1998, can be found by adding to the above totals the fallow land, estimated at 4.623 thous. stremmas for 1996, 4.511 thous. stremmas for 1997, 4.417 thous. stremmas for 1998 and by further deducting mixed and successive cultivations.

(3) Οι εκτάσεις που ποτίστηκαν αναφέρονται στην κηπευτική γη (λαχανόκηποι και λοιπές κηπευτικές καλλιέργειες)

(3) Irrigated areas refer to garden areas (vegetables and other garden crops).

Πίνακας 2. Αροτραίες καλλιέργειες, κατά ομάδες πεδινών, ημιορεινών και ορεινών κοινοτήτων. Έτη 1996 – 1998

Table 2. Crops on arable land, by groups of level, semi-mountainous and mountainous communes. Years 1996 – 1998

Εκτάσεις σε χιλιάδες στρέμματα <sup>(1)</sup>, παραγωγή σε χιλιάδες τόνους <sup>(1)</sup>Areas in thousand stremmas <sup>(1)</sup>, production in thousand tons <sup>(1)</sup>

Κατηγορίες καλλιεργειών Categories of crops by kind	Σύνολο κοινοτήτων Total communes		Πεδινές κοινότητες Level communes		Ημιορεινές κοινότητες Semi-mountainous communes		Ορεινές κοινότητες Mountainous communes	
	1	2	1	2	1	2	1	2
<b>1996</b>								
<b>Σύνολο αροτραίων εκτάσεων— Total .....</b>	<b>22.817</b>	.	<b>14.933</b>	.	<b>5.198</b>	.	<b>2.686</b>	.
<b>Σιτηρά για καρπό—Cereals for grain .....</b>	<b>13.180</b>	.	<b>8.358</b>	.	<b>3.370</b>	.	<b>1.452</b>	.
Σιτάρι μαλακό—Wheat, soft .....	2.626	676	1.370	353	862	227	394	96
Σιτάρι σκληρό—Wheat, hard ...	6.013	1.410	4.208	1.023	1.399	302	406	85
Κριθάρι—Barley .....	1.523	357	708	173	510	118	305	66
Βρώμη—Oats .....	438	83	160	35	163	28	115	20
Σίκαλη—Rye .....	165	32	76	16	40	7	49	9
Αραβόσιτος χωρίς συγκαλλιέρ- γεια —Maize, grown alone ...	2.077	2.087	1.528	1.581	384	370	165	136
Αραβόσιτος συγκαλλιεργούμε- νος με φασόλια και άλλα είδη —Maize, grown with beans and other crops .....	47	23	19	12	11	5	17	6
Ρυζι—Rice .....	286	222	286	220	—	2	—	—
Σόργο—Sorghum .....	—	—	—	—	—	—	—	—
Λοιπά <sup>(2)</sup> —Other <sup>(2)</sup> .....	5	1	3	1	1	—	1	—
<b>Βρώσιμα όσπρια—Edible pulse ..</b>	<b>181</b>	.	<b>70</b>	.	<b>43</b>	.	<b>68</b>	.
Φασόλια χωρίς συγκαλλιέργεια —Beans, grown alone .....	90	22	36	10	15	3	39	9
Φασόλια συγκαλλιεργούμενα <sup>(3)</sup> — Beans, grown with other crops <sup>(3)</sup>	33	4	8	1	9	1	16	2
Κουκιά—Broad beans .....	29	5	12	2	10	2	7	1
Φακή—Lentil .....	7	—	3	—	2	—	2	—
Ρεβίθια—Chick peas .....	17	2	8	1	6	1	3	—
Λαθούρι (φάβα)—Lathyrus .....	3	—	1	—	1	—	1	—
Μπιζέλια—Peas .....	1	—	1	—	—	—	—	—
Λοιπά βρώσιμα όσπρια—Other ..	1	—	1	—	—	—	—	—
<b>Κτηνοτροφικά όσπρια—Fodder seeds .....</b>	<b>90</b>	.	<b>43</b>	.	<b>27</b>	.	<b>20</b>	.
Βίκος—Vetch .....	62	10	29	5	18	3	15	2
Ρόβη—Bitter vetch .....	—	—	—	—	—	—	—	—
Λούπινα—Lupine .....	3	—	2	—	—	—	1	—
Λαθούρι—Vetchling (lathyrus) ..	2	—	—	—	—	—	1	—
Σπόρος τριφυλλιών—Seed of clovers .....	11	1	7	1	3	—	1	—
Λοιπά <sup>(4)</sup> —Other <sup>(4)</sup> .....	13	3	5	1	6	2	2	—
<b>Βιομηχανικά φυτά—Industrial plants .....</b>	<b>5.485</b>	.	<b>4.539</b>	.	<b>780</b>	.	<b>166</b>	.
Καπνός ανατολικού τύπου— Tobacco, eastern type .....	509	91	188	36	209	38	112	17
Καπνός Μπέρλεϋ, Βιρτζίνια— Tobacco, Berley, Virginia .....	174	58	117	39	47	16	10	3
Βαμβάκι ποτιστικό <sup>(5)</sup> —Cotton, irrigated <sup>(5)</sup> .....	3.940	1.096	3.540	992	377	98	23	6
Βαμβάκι Ξερικό <sup>(5)</sup> —Cotton, non- irrigated <sup>(5)</sup> .....	228	33	191	28	31	4	6	1
Σουσάμι—Sesame .....	2	—	1	—	1	—	—	—
Ηλιόσπορος—Sunflower .....	220	34	152	27	57	6	11	1
Σόργο χόρτο—Sorghum, broom Σόργο σπόρος—Sorghum, seed	—	—	—	—	—	—	—	—
Αραχίδα—Groundnuts .....	7	3	5	2	2	1	—	—
Σόγια—Soya .....	—	—	—	—	—	—	—	—
Ζαχαρότευλα—Sugar beets ....	394	2.367	335	2.019	55	320	4	28
Κολοκύθες για πασατέμπο <sup>(6)</sup> — Pumpkins <sup>(6)</sup> .....	3	—	3	—	—	—	—	—
Πιπεριές για κόκκινο πιπέρι— Red pepper .....	—	—	—	—	—	—	—	—
Λοιπά (γλυκάνισο, λυκίσκος κλπ.) —Other (aniseed, hops) .....	8	—	7	—	1	—	—	—



Πίνακας 2—Table 2. Συνέχεια—Continued

Εκτάσεις σε χιλιάδες στρέμματα <sup>(1)</sup>, παραγωγή σε χιλιάδες τόνους <sup>(1)</sup>

Areas in thousand stremmas <sup>(1)</sup>, production in thousand tons <sup>(1)</sup>

Κατηγορίες καλλιεργειών Categories of crops by kind	Σύνολο κοινοτήτων Total communes		Πεδινές κοινότητες Level communes		Ημιορεινές κοινότητες Semi-mountainous communes		Ορεινές κοινότητες Mountainous communes	
	1	2	1	2	1	2	1	2
<b>1996</b>								
<b>Αρωματικά φυτά—Aromatic plants</b>	<b>5</b>	.	<b>2</b>	.	<b>1</b>	.	<b>2</b>	.
<b>Κτηνοτροφικά φυτά—Fodder plants</b>	<b>3.086</b>	.	<b>1.390</b>	.	<b>829</b>	.	<b>867</b>	.
a) για σανό—a) for hay	2.232	1.626	1.034	972	569	360	629	294
Κριθάρι—Barley	177	60	65	24	66	22	46	14
Βρώμη—Oats	197	70	79	32	61	20	57	18
Βίκος—Vetch	207	76	81	35	71	23	55	18
Ετήσια τριφύλλια—Annual clovers	122	95	54	51	30	20	38	24
Πολυετή (μηδική και λοιπά τριφύλλια) <sup>(7)</sup> —Other clovers (alfalfa, etc.) <sup>(7)</sup>	1.122	1.195	644	786	253	246	225	163
Κοφτολίβαδα (σανός)—Grass cut for hay	391	124	104	41	84	28	203	55
Λοιπά σανά—Other	16	6	7	3	4	1	5	2
β) για χλωρό χόρτο και ριζώματα —b) for green feed and roots	62	191	42	161	12	22	8	8
Αραβόσιτος χλωρός—Maize	54	179	38	155	10	19	6	5
Σόργο χλωρό—Sorghum	8	12	4	6	2	3	2	3
Τεύτλα κτηνοτροφικά—Mangolds	—	—	—	—	—	—	—	—
γ) για γρασίδια <sup>(8)</sup> —c) for grasses for grazing <sup>(8)</sup>	792	—	314	—	248	—	230	—
Κριθάρι—Barley	330	—	135	—	106	—	89	—
Βρώμη—Oats	325	—	134	—	98	—	93	—
Βίκος—Vetch	105	—	27	—	35	—	43	—
Λαθούρι—Vetchling (lathyrus)	4	—	1	—	1	—	2	—
Τεχνητοί λειμώνες—Cultivated meadows	28	—	17	—	8	—	3	—
<b>Πεπονοειδή και πατάτες—Melons, watermelons and potatoes</b>	<b>790</b>	.	<b>531</b>	.	<b>148</b>	.	<b>111</b>	.
Καρπουζία—Watermelons	186	666	152	571	26	73	8	22
Πεπόνια—Melons	88	170	66	130	17	33	5	7
Σύνολο πατατών—Total potatoes	515	1.031	312	686	105	194	98	151
από τις οποίες:—thereof:								
Συγκομιζόμενες την άνοιξη (Μάρτιο – Ιούνιο)—Harvested in spring (March – June)	186	341	126	264	34	48	26	29
Συγκομιζόμενες το καλοκαίρι (Ιούλιο – Σεπτέμβριο)—Harvested in summer (July – September)	175	403	73	200	48	111	54	92
Συγκομιζόμενες το φθινόπωρο ή το χειμώνα (Οκτώβριο – Φεβρουάριο)—Harvested in autumn or winter (October – February)	154	287	113	222	23	35	18	30
Γλυκοπατάτες—Sweet potatoes	1	1	1	1	—	—	—	—
<b>1997</b>								
<b>Σύνολο αροτραίων εκτάσεων—Total</b>	<b>22.675</b>	.	<b>14.835</b>	.	<b>5.187</b>	.	<b>2.653</b>	.
<b>Σιτηρά για καρπό—Cereals for grain</b>	<b>13.076</b>	.	<b>8.285</b>	.	<b>3.353</b>	.	<b>1.438</b>	.
Σιτάρι μαλακό—Wheat, soft	2.422	620	1.241	322	796	203	385	95
Σιτάρι σκληρό—Wheat, hard	6.189	1.462	4.334	1.022	1.438	351	417	89
Κριθάρι—Barley	1.449	350	675	166	482	119	292	65
Βρώμη—Oats	438	81	164	33	164	29	110	19
Σίκαλη—Rye	163	33	75	16	40	8	48	9
Αραβόσιτος χωρίς συγκαλλιέργεια—Maize, grown alone	2.081	2.191	1.489	1.644	423	405	169	142

Πίνακας 2—Table 2. Συνέχεια—Continued

Εκτάσεις σε χιλιάδες στρέμματα <sup>(1)</sup>, παραγωγή σε χιλιάδες τόνους <sup>(1)</sup>

Areas in thousand stremmas <sup>(1)</sup>, production in thousand tons <sup>(1)</sup>

Κατηγορίες καλλιεργειών Categories of crops by kind	Σύνολο κοινοτήτων Total communes		Πεδινές κοινότητες Level communes		Ημιορεινές κοινότητες Semi-mountainous communes		Ορεινές κοινότητες Mountainous communes	
	1	2	1	2	1	2	1	2
<b>1997</b>								
Αραβόσιτος συγκαλλιεργούμενος με φασόλια και άλλα είδη —Maize, grown with beans and other crops .....	39	14	15	7	8	2	16	5
Ρύζι—Rice .....	291	217	290	217	1	—	—	—
Σόργο—Sorghum .....	—	—	—	—	—	—	—	—
Λοιπά <sup>(2)</sup> —Other <sup>(2)</sup> .....	4	—	2	—	1	—	1	—
<b>Βρώσιμα όσπρια—Edible pulse ..</b>	<b>179</b>	<b>.</b>	<b>70</b>	<b>.</b>	<b>43</b>	<b>.</b>	<b>66</b>	<b>.</b>
Φασόλια χωρίς συγκαλλιέργεια —Beans, grown alone .....	89	20	35	8	15	3	39	9
Φασόλια συγκαλλιεργούμενα <sup>(3)</sup> Beans, grown with other crops <sup>(3)</sup>	31	4	8	1	8	1	15	2
Κουκιά—Broad beans .....	28	5	12	2	10	2	6	1
Φακή—Lentil .....	7	—	3	—	2	—	2	—
Ρεβίθια—Chick peas .....	18	2	9	1	6	1	3	—
Λαθούρι (φάβα)—Lathyrus .....	3	—	1	—	1	—	1	—
Μπιζέλια—Peas .....	1	—	1	—	—	—	—	—
Λοιπά βρώσιμα όσπρια—Other ..	2	—	1	—	1	—	—	—
<b>Κτηνοτροφικά όσπρια—Fodder seeds .....</b>	<b>93</b>	<b>.</b>	<b>44</b>	<b>.</b>	<b>29</b>	<b>.</b>	<b>20</b>	<b>.</b>
Βίκος—Vetch .....	63	10	30	5	18	3	15	2
Ρόβη—Bitter vetch .....	1	—	—	—	1	—	—	—
Λούπινα—Lupine .....	3	—	2	—	—	—	—	—
Λαθούρι—Vetchling (lathyrus) ..	2	—	—	—	1	—	1	—
Σπόρος τριφυλλιών—Seed of clovers .....	12	1	7	1	4	—	—	—
Λοιπά <sup>(4)</sup> —Other <sup>(4)</sup> .....	13	2	5	1	5	1	3	—
<b>Βιομηχανικά φυτά—Industrial plants .....</b>	<b>5.486</b>	<b>.</b>	<b>4.539</b>	<b>.</b>	<b>784</b>	<b>.</b>	<b>163</b>	<b>.</b>
Καπνός ανατολικού τύπου— Tobacco, eastern type .....	501	92	191	37	200	38	110	17
Καπνός Μπέρλεϋ, Βιρτζίνια— Tobacco, Berley, Virginia .....	167	56	111	36	47	17	9	3
Βαμβάκι ποτιστικό <sup>(5)</sup> —Cotton, irrigated <sup>(5)</sup> .....	3.895	1.171	3.512	1.059	360	106	23	6
Βαμβάκι Ξερικό <sup>(5)</sup> —Cotton, non-irrigated <sup>(5)</sup> .....	164	20	135	16	25	3	4	—
Σουσάμι—Sesame .....	2	—	1	—	1	—	—	—
Ηλιόσπορος—Sunflower .....	266	36	169	26	87	9	10	1
Σόργο χόρτο—Sorghum, broom .....	—	—	—	—	—	—	—	—
Σόργο σπόρος—Sorghum, seed .....	—	—	—	—	—	—	—	—
Αραχίδα—Groundnuts .....	6	3	4	2	2	1	—	—
Σόγια—Soya .....	—	—	—	—	—	—	—	—
Ζαχαρότευλα—Sugar beets .....	473	2.824	405	2.436	61	349	7	39
Κολοκύθες για πασατέμπο <sup>(6)</sup> — Pumpkins <sup>(6)</sup> .....	5	1	5	1	—	—	—	—
Πιπεριές για κόκκινο πιπέρι— Red pepper .....	—	—	—	—	—	—	—	—
Λοιπά (γλυκάνισο, λυκίσκος κλπ.) —Other (aniseed, hops) .....	7	—	6	—	1	—	—	—
<b>Αρωματικά φυτά—Aromatic plants</b>	<b>6</b>	<b>.</b>	<b>2</b>	<b>.</b>	<b>3</b>	<b>.</b>	<b>1</b>	<b>.</b>
<b>Κτηνοτροφικά φυτά—Fodder plants</b>	<b>3.073</b>	<b>.</b>	<b>1.386</b>	<b>.</b>	<b>831</b>	<b>.</b>	<b>856</b>	<b>.</b>
<i>a) για σανό—a) for hay .....</i>	<i>2.217</i>	<i>1.583</i>	<i>1.029</i>	<i>919</i>	<i>571</i>	<i>373</i>	<i>617</i>	<i>291</i>
Κριθάρι—Barley .....	178	59	67	24	66	21	45	14
Βρώμη—Oats .....	203	76	80	34	64	21	59	21
Βίκος—Vetch .....	201	72	82	33	67	22	52	17
Ετήσια τριφύλλια—Annual clovers .....	125	95	52	47	34	25	39	23

Πίνακας 2—Table 2. Συνέχεια—Continued

Εκτάσεις σε χιλιάδες στρέμματα <sup>(1)</sup>, παραγωγή σε χιλιάδες τόνους <sup>(1)</sup>

Areas in thousand stremmas <sup>(1)</sup>, production in thousand tons <sup>(1)</sup>

Κατηγορίες καλλιεργειών Categories of crops by kind	Σύνολο κοινοτήτων Total communes		Πεδινές κοινότητες Level communes		Ημιορεινές κοινότητες Semi-mountainous communes		Ορεινές κοινότητες Mountainous communes	
	1	2	1	2	1	2	1	2
<b>1997</b>								
Πολυετή (μηδική και λοιπά τρι- φύλλα) <sup>(7)</sup> —Other clovers (alfalfa, etc.) <sup>(7)</sup> .....	1.122	1.157	645	742	253	251	224	164
Κοφτολίβαδα (σανός)—Grass cut for hay.....	373	119	98	38	82	31	193	50
Λοιπά σανά—Other.....	15	5	5	1	5	2	5	2
<b>β) για χλωρό χόρτο και ριζώματα —b) for green feed and roots....</b>	<b>74</b>	<b>243</b>	<b>51</b>	<b>198</b>	<b>14</b>	<b>34</b>	<b>9</b>	<b>11</b>
Αραβόσιτος χλωρός—Maize....	65	234	47	193	11	31	7	10
Σόργο χλωρό—Sorghum.....	9	9	4	5	3	3	2	1
Τεύτλα κτηνοτροφικά—Mangolds	—	—	—	—	—	—	—	—
<b>γ) για γρασίδια <sup>(8)</sup>—c) for grasses for grazing <sup>(8)</sup>.....</b>	<b>782</b>	<b>—</b>	<b>306</b>	<b>—</b>	<b>246</b>	<b>—</b>	<b>230</b>	<b>—</b>
Κριθάρι—Barley.....	325	—	133	—	106	—	86	—
Βρώμη—Oats.....	319	—	129	—	97	—	93	—
Βίκος—Vetch.....	106	—	27	—	35	—	44	—
Λαθούρι—Vetchling (lathyrus)....	4	—	1	—	1	—	2	—
Τεχνητοί λειμώνες—Cultivated meadows.....	28	—	16	—	7	—	5	—
<b>Πεπονοειδή και πατάτες—Melons, watermelons and potatoes.....</b>	<b>762</b>	<b>.</b>	<b>509</b>	<b>.</b>	<b>144</b>	<b>.</b>	<b>109</b>	<b>.</b>
Καρπούζια—Watermelons.....	179	667	148	578	24	70	7	19
Πεπόνια—Melons.....	90	172	69	134	17	31	4	7
<b>Σύνολο πατατών—Total potatoes... από τις οποίες:—thereof:</b>	<b>492</b>	<b>942</b>	<b>291</b>	<b>603</b>	<b>103</b>	<b>194</b>	<b>98</b>	<b>145</b>
Συγκομιζόμενες την άνοιξη (Μάρτιο - Ιούνιο)—Harvested in spring (March - June).....	183	332	124	254	33	49	26	29
Συγκομιζόμενες το καλοκαίρι (Ιούλιο - Σεπτέμβριο)—Har- vested in summer (July - September).....	159	343	56	144	49	112	54	87
Συγκομιζόμενες το φθινόπωρο ή το χειμώνα (Οκτώβριο - Φε- βρουάριο)—Harvested in autumn or winter (October - February) ..	150	267	111	205	21	33	18	29
Γλυκοπατάτες—Sweet potatoes	1	1	1	1	—	—	—	—
<b>1998</b>								
<b>Σύνολο αροτραίων εκτάσεων— Total.....</b>	<b>22.551</b>	<b>.</b>	<b>14.751</b>	<b>.</b>	<b>5.137</b>	<b>.</b>	<b>2.663</b>	<b>.</b>
<b>Σιτηρά για καρπό—Cereals for grain.....</b>	<b>12.868</b>	<b>.</b>	<b>8.108</b>	<b>.</b>	<b>3.310</b>	<b>.</b>	<b>1.450</b>	<b>.</b>
Σιτάρι μαλακό—Wheat, soft....	2.301	595	1.179	316	759	194	363	85
Σιτάρι σκληρό—Wheat, hard...	6.160	1.468	4.302	1.057	1.431	322	427	89
Κριθάρι—Barley.....	1.375	331	619	153	459	110	297	68
Βρώμη—Oats.....	441	85	162	32	168	33	111	20
Σικαλη—Rye.....	171	42	76	23	43	9	52	10
Αραβόσιτος χωρίς συγκαλλιέρ- γεια —Maize, grown alone....	2.113	1.882	1.495	1.368	436	376	182	138
Αραβόσιτος συγκαλλιεργούμε- νος με φασόλια και άλλα είδη —Maize, grown with beans and other crops.....	39	15	11	4	11	5	17	6
Ρύζι—Rice.....	262	190	261	189	1	1	—	—
Σόργο—Sorghum.....	—	—	—	—	—	—	—	—
Λοιπά <sup>(2)</sup> —Other <sup>(2)</sup> .....	6	1	3	1	2	—	1	—
<b>Βρώσιμα όσπρια—Edible pulse ..</b>	<b>172</b>	<b>.</b>	<b>67</b>	<b>.</b>	<b>40</b>	<b>.</b>	<b>65</b>	<b>.</b>
Φασόλια χωρίς συγκαλλιέργεια —Beans, grown alone.....	87	19	33	8	15	3	39	8

Πίνακας 2—Table 2. Συνέχεια—Continued

Εκτάσεις σε χιλιάδες στρέμματα <sup>(1)</sup>, παραγωγή σε χιλιάδες τόνους <sup>(1)</sup>

Areas in thousand stremmas <sup>(1)</sup>, production in thousand tons <sup>(1)</sup>

Κατηγορίες καλλιεργειών Categories of crops by kind	Σύνολο κοινοτήτων Total communes		Πεδινές κοινότητες Level communes		Ημιορεινές κοινότητες Semi-mountainous communes		Ορεινές κοινότητες Mountainous communes	
	1	2	1	2	1	2	1	2
<b>1998</b>								
Φασόλια συγκαλλιεργούμενα <sup>(3)</sup> — Beans, grown with other crops <sup>(3)</sup>	30	4	8	1	8	1	14	2
Κουκιά—Broad beans	26	4	11	2	9	1	6	1
Φακή—Lentil	8	1	4	1	2	—	2	—
Ρεβίθια—Chick peas	16	2	8	1	5	1	3	—
Λαθούρι (φάβα)—Lathyrus	3	—	1	—	1	—	1	—
Μπιζέλια—Peas	1	—	1	—	—	—	—	—
Λοιπά βρώσιμα όσπρια—Other	1	—	1	—	—	—	—	—
<b>Κτηνοτροφικά όσπρια—Fodder seeds</b>	<b>105</b>	<b>.</b>	<b>54</b>	<b>.</b>	<b>30</b>	<b>.</b>	<b>21</b>	<b>.</b>
Βίκος—Vetch	77	12	40	7	21	3	16	2
Ρόβη—Bitter vetch	1	—	—	—	1	—	—	—
Λούπινα—Lupine	4	—	2	—	1	—	1	—
Λαθούρι—Vetchling (lathyrus)	1	—	—	—	—	—	1	—
Σπόρος τριφυλλιών—Seed of clovers	11	1	7	1	3	—	1	—
Λοιπά <sup>(4)</sup> —Other <sup>(4)</sup>	11	2	5	1	4	1	2	—
<b>Βιομηχανικά φυτά — Industrial plants</b>	<b>5.569</b>	<b>.</b>	<b>4.611</b>	<b>.</b>	<b>790</b>	<b>.</b>	<b>168</b>	<b>.</b>
Καπνός ανατολικού τύπου— Tobacco, eastern type	500	91	192	37	199	37	109	17
Καπνός Μπέρλεϋ, Βιρτζίνια— Tobacco, Berley, Virginia	163	57	108	37	45	17	10	3
Βαμβάκι ποτιστικό <sup>(5)</sup> —Cotton, irrigated <sup>(5)</sup>	3.996	1.208	3.600	1.091	369	109	27	8
Βαμβάκι ξερικό <sup>(5)</sup> —Cotton, non-irrigated <sup>(5)</sup>	158	20	135	17	20	3	3	—
Σουσάμι—Sesame	1	—	1	—	—	—	—	—
Ηλιόσπορος—Sunflower	319	47	214	36	91	8	14	3
Σόργο χόρτο—Sorghum, broom	—	—	—	—	—	—	—	—
Σόργο σπόρος—Sorghum, seed	—	—	—	—	—	—	—	—
Αραχίδα—Groundnuts	6	2	4	1	2	1	—	—
Σόγια—Soya	—	—	—	—	—	—	—	—
Ζαχαρότευλα—Sugar beets	411	2.196	343	1.815	63	353	5	28
Κολοκύθες για πασατέμπο <sup>(6)</sup> — Pumpkins <sup>(6)</sup>	6	1	6	1	—	—	—	—
Πιπεριές για κόκκινο πιπέρι— Red pepper	—	—	—	—	—	—	—	—
Λοιπά (γλυκάνισο, λυκίσκος κλπ.) —Other (aniseed, hops)	9	—	8	—	1	—	—	—
<b>Αρωματικά φυτά—Aromatic plants</b>	<b>5</b>	<b>.</b>	<b>2</b>	<b>.</b>	<b>2</b>	<b>.</b>	<b>1</b>	<b>.</b>
<b>Κτηνοτροφικά φυτά—Fodder plants</b>	<b>3.063</b>	<b>.</b>	<b>1.397</b>	<b>.</b>	<b>818</b>	<b>.</b>	<b>848</b>	<b>.</b>
<i>α) για σανό—a) for hay</i>	<i>2.209</i>	<i>1.537</i>	<i>1.037</i>	<i>892</i>	<i>560</i>	<i>363</i>	<i>612</i>	<i>282</i>
Κριθάρι—Barley	187	58	74	24	65	20	48	14
Βρώμη—Oats	207	72	82	33	64	20	61	19
Βίκος—Vetch	189	66	78	30	61	20	50	16
Ετήσια τριφύλλια—Annual clovers	121	83	56	45	28	21	37	17
Πολυετή (μηδική και λοιπά τριφύλλια) <sup>(7)</sup> —Other clovers (alfalfa, etc.) <sup>(7)</sup>	1.121	1.141	643	721	255	254	223	166
Κοφτολιβαδα (σανός)—Grass cut for hay	370	110	99	37	83	25	188	48
Λοιπά σανά—Other	14	6	5	2	4	2	5	2
<i>β) για χλωρό χόρτο και ριζώματα —b) for green feed and roots</i>	<i>80</i>	<i>259</i>	<i>56</i>	<i>212</i>	<i>15</i>	<i>35</i>	<i>9</i>	<i>12</i>
Αραβόσιτος χλωρός—Maize	71	250	52	207	12	32	7	11
Σόργο χλωρό—Sorghum	9	9	4	5	3	3	2	1
Τεύτλα κτηνοτροφικά—Mangolds	—	—	—	—	—	—	—	—

Πίνακας 2—Table 2. Συνέχεια—Continued

Εκτάσεις σε χιλιάδες στρέμματα <sup>(1)</sup>, παραγωγή σε χιλιάδες τόνους <sup>(1)</sup>

Areas in thousand stremmas <sup>(1)</sup>, production in thousand tons <sup>(1)</sup>

Κατηγορίες καλλιεργειών Categories of crops by kind	Σύνολο κοινοτήτων Total communes		Πεδινές κοινότητες Level communes		Ημιορεινές κοινότητες Semi-mountainous communes		Ορεινές κοινότητες Mountainous communes	
	1	2	1	2	1	2	1	2
<b>1998</b>								
γ) για γρασίδια <sup>(β)</sup> —c) for grasses for grazing <sup>(β)</sup> .....	774	.	304	.	243	.	227	.
Κριθάρι—Barley .....	325	.	133	.	105	.	87	.
Βρώμη—Oats .....	315	.	125	.	98	.	92	.
Βίκος—Vetch .....	104	.	27	.	34	.	43	.
Λαθούρι—Vetchling (lathyrus) ....	4	.	1	.	1	.	2	.
Τεχνητοί λειμώνες—Cultivated meadows .....	26	.	18	.	5	.	3	.
<b>Πεπονοειδή και πατάτες—Melons, watermelons and potatoes .....</b>	<b>769</b>	.	<b>512</b>	.	<b>147</b>	.	<b>110</b>	.
Καρπούζια—Watermelons .....	186	694	154	604	25	69	7	21
Πεπόνια—Melons .....	91	183	69	143	18	34	4	6
<b>Σύνολο πατατών—Total potatoes ...</b>	<b>491</b>	<b>994</b>	<b>288</b>	<b>647</b>	<b>104</b>	<b>203</b>	<b>99</b>	<b>144</b>
από τις οποίες:—thereof:								
Συγκομιζόμενες την άνοιξη (Μάρτιο – Ιούνιο)—Harvested in spring (March – June) .....	185	342	124	261	34	52	27	29
Συγκομιζόμενες το καλοκαίρι (Ιούλιο – Σεπτέμβριο)—Harvested in summer (July – September) .....	157	343	55	139	50	118	52	86
Συγκομιζόμενες το φθινόπωρο ή το χειμώνα (Οκτώβριο – Φεβρουάριο)—Harvested in autumn or winter (October – February) ..	149	309	109	247	20	33	20	29
Γλυκοπατάτες—Sweet potatoes	1	1	1	1	—	—	—	—

1 = εκτάσεις, 2 = παραγωγή.

(1) Βλέπε την υποσημείωση (1) του πίνακα 1 (σελ. 15).

(2) Περιλαμβάνονται: σμιγάδι, κεχρί, φαλαρίδα, τριτικάλι κλπ.

(3) Στις εκτάσεις περιλαμβάνονται τα συγκαλλιεργούμενα φασόλια με αραβόσιτο ή και άλλα είδη.

(4) Περιλαμβάνονται: μπιζέλια, κουκιά, φακή και λοιπά κτηνοτροφικά φυτά για καρπό.

(5) Η παραγωγή αναφέρεται σε σύσπορο βαμβάκι.

(6) Η παραγωγή αναφέρεται σε κολοκυθόσπορο για πασατέμπο.

(7) Για την παραγωγή σπόρου μηδικής και άλλων τριφυλλιών από την ίδια έκταση, βλέπε κτηνοτροφικά όσπρια.

(8) Πρόκειται για εκτάσεις, που, κατά κανόνα, βόσκονται και των οποίων η παραγωγή δεν μπορεί να υπολογιστεί.

1 = areas, 2 = production.

(1) See footnote (1), table 1, of page 15.

(2) Including: Maslin, millet, phalaris, triticale, etc.

(3) Areas include beans grown with maize and other crops.

(4) Including: Peas, broad beans, lentil and other fodder plants for seed.

(5) Production refers to unginned cotton.

(6) Production refers to seed for «passatempo».

(7) For the production of alfalfa seed and other clovers from the same area, see fodder seeds.

(8) Mainly concerning areas for grazing whose production cannot be estimated.



Πίνακας 3α. Λαχανικά κατά ομάδες πεδινών, ημιορεινών και ορεινών κοινοτήτων. Έτη 1996 – 1998  
 Table 3a. Vegetables by groups of level, semi-mountainous and mountainous communes. Years 1996 – 1998

Εκτάσεις σε χιλιάδες στρέμματα (1), παραγωγή σε χιλιάδες τόνους (1)

Areas in thousand stremmas (1), production in thousand tons (1)

Λαχανικά κατά είδος Categories of crops by kind	Σύνολο κοινοτήτων Total communes		Πεδινές κοινότητες Level communes		Ημιορεινές κοινότητες Semi-mountainous communes		Ορεινές κοινότητες Mountainous communes	
	1	2	1	2	1	2	1	2
<b>1996</b>								
<b>Σύνολο—Total</b> .....	<b>1.238</b>	.	<b>819</b>	.	<b>280</b>	.	<b>139</b>	.
Τομάτα βιομηχανική—Industrial tomato .....	236	1.365	193	1.112	39	229	4	24
Τομάτες επιτραπέζιες υπαίθρου—Table tomato, grown in the open ..	160	457	85	274	42	117	33	66
Τομάτες επιτραπέζιες θερμοκηπίου—Table tomato, grown in greenhouses .....	30	240	18	142	8	66	4	32
Κρεμμύδια ξερά—Onions, dry .....	79	165	41	114	21	36	17	15
Σκόρδα ξερά—Garlic, dry .....	16	11	10	7	3	2	3	2
Φασολάκια—Green beans .....	81	75	44	44	18	18	19	13
Λάχανα—Cabbage .....	91	193	64	149	17	33	10	11
Κουνουπίδια—Cauliflower .....	43	81	34	64	7	14	2	3
Κολοκυθάκια—Squash .....	49	91	29	56	14	27	6	8
Αγγούρια υπαίθρου—Cucumbers, grown in the open .....	11	18	6	10	3	6	2	2
Αγγούρια θερμοκηπίου—Cucumbers, grown in greenhouses .....	16	145	8	79	5	43	3	23
Μελιτζάνες υπαίθρου—Eggplants, grown in the open .....	29	63	18	38	8	21	3	4
Μελιτζάνες θερμοκηπίου—Eggplants, grown in greenhouses .....	4	17	1	3	2	11	1	3
Αγκινάρες—Artichokes .....	32	29	13	12	14	13	5	4
Ραδίκια - αντίδια—Chicory and endive .....	24	39	16	27	7	11	1	1
Σπανάκι—Spinach .....	31	36	21	25	8	10	2	1
Αρακάς (2)—Peas (2) .....	16	9	9	5	5	3	2	1
Μαρούλια—Lettuce .....	39	69	22	35	14	31	3	3
Μπάμιες ποτιστικές—Okra, irrigated .....	14	12	11	9	2	2	1	1
Μπάμιες ξερικές—Okra, non-irrigated .....	3	1	2	1	1	—	—	—
Πράσα—Leek .....	20	41	12	29	5	9	3	3
Σπαράγγια—Asparagus .....	73	28	72	28	1	—	—	—
Φράουλες—Strawberries .....	5	11	5	11	—	—	—	—
Λοιπά λαχανικά (3)—Other (3) .....	136	.	85	.	36	.	15	.
<b>1997</b>								
<b>Σύνολο—Total</b> .....	<b>1.249</b>	.	<b>829</b>	.	<b>280</b>	.	<b>140</b>	.
Τομάτα βιομηχανική—Industrial tomato .....	237	1.314	193	1.066	40	230	4	18
Τομάτες επιτραπέζιες υπαίθρου—Table tomato, grown in the open ..	160	459	86	275	42	120	32	64
Τομάτες επιτραπέζιες θερμοκηπίου—Table tomato, grown in greenhouses .....	30	253	18	144	8	69	4	40
Κρεμμύδια ξερά—Onions, dry .....	80	185	42	130	21	40	17	15
Σκόρδα ξερά—Garlic, dry .....	17	11	11	8	3	1	3	2
Φασολάκια—Green beans .....	83	76	46	45	18	18	19	13
Λάχανα—Cabbage .....	89	187	62	142	17	34	10	11
Κουνουπίδια—Cauliflower .....	43	75	33	58	8	14	2	3
Κολοκυθάκια—Squash .....	49	93	29	58	14	27	6	8
Αγγούρια υπαίθρου—Cucumbers, grown in the open .....	11	18	6	9	3	6	2	3
Αγγούρια θερμοκηπίου—Cucumbers, grown in greenhouses .....	16	151	8	83	5	43	3	25
Μελιτζάνες υπαίθρου—Eggplants, grown in the open .....	30	63	18	37	8	22	4	4
Μελιτζάνες θερμοκηπίου—Eggplants, grown in greenhouses .....	5	16	1	3	3	10	1	3
Αγκινάρες—Artichokes .....	32	32	13	14	14	14	5	4
Ραδίκια - αντίδια—Chicory and endive .....	22	37	15	25	6	11	1	1
Σπανάκι—Spinach .....	30	37	20	26	8	10	2	1
Αρακάς (2)—Peas (2) .....	16	9	9	5	5	3	2	1
Μαρούλια—Lettuce .....	39	66	23	35	13	28	3	3
Μπάμιες ποτιστικές—Okra, irrigated .....	17	13	14	11	2	1	1	1

Πίνακας 3α—Table 3a. Συνέχεια—Continued

Εκτάσεις σε χιλιάδες στρέμματα <sup>(1)</sup>, παραγωγή σε χιλιάδες τόνους <sup>(1)</sup>

Areas in thousand stremmas <sup>(1)</sup>, production in thousand tons <sup>(1)</sup>

Λαχανικά κατά είδος Categories of crops by kind	Σύνολο κοινοτήτων Total communes		Πεδινές κοινότητες Level communes		Ημιορεινές κοινότητες Semi-mountainous communes		Ορεινές κοινότητες Mountainous communes	
	1	2	1	2	1	2	1	2
<b>1997</b>								
Μπάμιες Ξερικές—Okra, non-irrigated	3	1	2	1	1	—	—	—
Πράσα—Leek	19	40	12	28	4	9	3	3
Σπαράγγια—Asparagus	77	29	75	28	1	1	1	—
Φράουλες—Strawberries	5	9	5	9	—	—	—	—
Λοιπά λαχανικά <sup>(3)</sup> —Other <sup>(3)</sup>	139	.	88	.	36	.	15	.
<b>1998</b>								
<b>Σύνολο—Total</b>	<b>1.282</b>	.	<b>856</b>	.	<b>284</b>	.	<b>142</b>	.
Τομάτα βιομηχανική—Industrial tomato	257	1.427	210	1.163	43	244	4	20
Τομάτες επιτραπέζιες υπαίθρου—Table tomato, grown in the open	160	466	85	282	42	118	33	66
Τομάτες επιτραπέζιες θερμοκηπίου—Table tomato, grown in greenhouses	31	237	19	133	8	69	4	35
Κρεμμύδια Ξερά—Onions, dry	81	191	43	137	21	40	17	14
Σκόρδα Ξερά—Garlic, dry	15	11	9	7	3	2	3	2
Φασολάκια—Green beans	82	70	46	44	17	13	19	13
Λάχανα—Cabbage	90	188	63	143	17	34	10	11
Κουνουπίδια—Cauliflower	45	77	34	60	8	14	3	3
Κολοκυθάκια—Squash	51	93	30	57	14	28	7	8
Αγγούρια υπαίθρου—Cucumbers, grown in the open	12	19	6	9	4	7	2	3
Αγγούρια θερμοκηπίου—Cucumbers, grown in greenhouses	16	146	8	78	5	42	3	26
Μελιτζάνες υπαίθρου—Eggplants, grown in the open	30	63	18	38	8	21	4	4
Μελιτζάνες θερμοκηπίου—Eggplants, grown in greenhouses	5	17	1	3	3	11	1	3
Αγκινάρες—Artichokes	33	32	13	15	15	13	5	4
Ραδίκια - αντίδια—Chicory and endive	22	35	15	23	6	11	1	1
Σπανάκι—Spinach	30	35	20	24	8	10	2	1
Αρακάς <sup>(2)</sup> —Peas <sup>(2)</sup>	15	8	9	5	4	2	2	1
Μαρούλια—Lettuce	41	68	24	37	14	27	3	4
Μπάμιες ποτιστικές—Okra, irrigated	16	12	13	10	2	1	1	1
Μπάμιες Ξερικές—Okra, non-irrigated	4	1	3	1	1	—	—	—
Πράσα—Leek	18	41	12	29	4	9	2	3
Σπαράγγια—Asparagus	81	30	79	30	1	—	1	—
Φράουλες—Strawberries	5	9	5	9	—	—	—	—
Λοιπά λαχανικά <sup>(3)</sup> —Other <sup>(3)</sup>	142	.	91	.	36	.	15	.

1=εκτάσεις, 2=παραγωγή.

(1) Βλέπε την υποσημείωση (1) του πίνακα 1 (σελ.15).

(2) Περιλαμβάνεται και η παραγωγή αρακά για καρπό.


(3) Για τα επιμέρους λοιπά είδη βλέπε «Στατιστική Επετηρίδα».

1=areas, 2=production.

(1) See footnote (1), table 1, page 15.

(2) Including also production of peas for grain.

(3) See «Statistical Yearbook» for further analysis.



Πίνακας 36. Κηπευτική γη και λοιπές κηπευτικές καλλιέργειες, κατά ομάδες πεδινών, ημιορεινών και ορεινών κοινοτήτων. Έτη 1996 – 1998

Table 3b. Garden area and other garden crops, by groups of level, semi-mountainous and mountainous communes. Years 1996 – 1998

Εκτάσεις σε χιλιάδες στρέμματα (1)

Areas in thousand stremmas (1)

Κατηγορίες κατά είδος Categories of crops by kind	Σύνολο κοινοτήτων Total communes			Πεδινές κοινότητες Level communes			Ημιορεινές κοινότητες Semi-mountainous communes			Ορεινές κοινότητες Mountainous communes		
	1996	1997	1998	1996	1997	1998	1996	1997	1998	1996	1997	1998
<b>Σύνολο εκτάσεων—Total</b>	<b>1.209</b>	<b>1.222</b>	<b>1.252</b>	<b>794</b>	<b>805</b>	<b>834</b>	<b>276</b>	<b>277</b>	<b>277</b>	<b>139</b>	<b>140</b>	<b>141</b>
Από αυτές—Thereof:												
Εκτάσεις γης λαχανόκηπων, αγρών που φυτεύτηκαν με λαχανικά και θερμοκήπια λαχανικών(2)—Area of vegetable gardens, fields under vegetables and greenhouses for vegetables (2).....	1.159	1.172	1.203	770	781	811	257	258	258	132	133	134
Λοιπές κηπευτικές καλλιέργειες—Other garden crops.....	50	50	49	24	24	23	19	19	19	7	7	7
1. Φυτώρια—Nurseries of:												
α) Καρποφόρων δένδρων—a) Fruit, nut and olive trees.....	4	4	4	3	2	2	1	1	1	—	1	1
β) Δασικών δένδρων—b) Forest trees.....	2	2	2	2	2	2	—	—	—	—	—	—
γ) Καλλωπιστικών φυτών—c) Ornamental plants.....	2	2	2	1	1	1	1	1	1	—	—	—
δ) Αμερικάνικων αμπελιών—d) Vines (American type).....	1	1	1	1	1	1	—	—	—	—	—	—
2. Καπνοσπορεία—Tobacco seedlings.....	29	29	29	14	14	14	11	11	11	4	4	4
3. Εμπορικοί ανθόκηποι—Commercial flower gardens.....	7	7	7	1	1	1	5	5	4	1	1	1
4. Θερμοκήπια για άνθη—Greenhouses for flowers.....	4	5	5	3	3	3	1	2	2	—	—	—
<b>ΘΕΡΜΟΚΗΠΙΑ ΛΑΧΑΝΙΚΩΝ —GREENHOUSES FOR VEGETABLES</b>	<b>51</b>	<b>52</b>	<b>52</b>	<b>28</b>	<b>28</b>	<b>28</b>	<b>16</b>	<b>17</b>	<b>16</b>	<b>7</b>	<b>7</b>	<b>8</b>

(1) Βλέπε την υποσημείωση (1) του πίνακα 1 (σελ.15).

(2) Περιλαμβάνονται οι εκτάσεις φυτωρίων (σπορείων) λαχανικών.

(1) See footnote (1), table 1, page 15.

(2) Including areas of vegetables seedlings.



Πίνακας 4. Αμπέλια και σταφιδάμπελα, κατά ομάδες πεδινών, ημιορεινών και ορεινών κοινοτήτων. Έτη 1996 – 1998  
 Table 4. Vines (grapes and raisins), by groups of level, semi-mountainous and mountainous communes. Years 1996 – 1998

Εκτάσεις σε χιλιάδες στρέμματα <sup>(1)</sup>, παραγωγή σε τόνους

Areas in thousand stremmas <sup>(1)</sup>, production in tons

Είδος—Kind	Ομάδες κοινοτήτων Groups of communes	1996				1997				1998			
		Εκτά- σεις Areas	Παραγωγή—Production			Εκτά- σεις Areas	Παραγωγή—Production			Εκτά- σεις Areas	Παραγωγή—Production		
			σταφυλιών που γλεу- κοποιήθη- καν (2) grapes made into wine	επιτρα- πέζιων σταφυ- λιών grapes for table use	σταφι- δων raisins		σταφυλιών που γλεу- κοποιήθη- καν (2) grapes made into wine	επιτρα- πέζιων σταφυ- λιών grapes for table use	σταφι- δων raisins		σταφυλιών που γλεу- κοποιήθη- καν (2) grapes made into wine	επιτρα- πέζιων σταφυ- λιών grapes for table use	σταφι- δων raisins
<b>Σύνολο αμπελιών— Total vines (gra- pes and raisins) ...</b>	Σ	1.352	693.835	219.767	89.471	1.336	683.797	222.700	85.866	1.334	673.449	253.760	92.573
	Π	658	356.532	142.499	44.052	641	355.288	148.192	40.634	638	343.133	166.450	42.575
	Η	399	206.747	49.231	21.725	397	204.816	47.370	21.829	398	202.284	57.852	23.073
	Ο	295	130.556	28.037	23.694	298	123.693	27.138	23.403	298	128.032	29.458	26.925
<b>Αμπέλια για κρασί —Vines for wine .....</b>	Σ	719	579.960	9.046	63	702	577.528	8.145	59	701	568.952	8.240	37
	Π	310	284.937	4.679	11	293	284.060	4.098	8	292	275.194	3.975	6
	Η	244	179.946	2.403	39	243	183.496	2.102	38	243	180.283	2.184	12
	Ο	165	115.077	1.964	13	166	109.972	1.945	13	166	112.675	2.081	19
<b>Αμπέλια για επιτρα- πέζια σταφύλια — Vines for grapes for table use .....</b>	Σ	153	89.060	146.404	33	152	85.039	133.178	35	150	85.027	147.299	33
	Π	97	61.179	102.401	8	98	59.334	96.881	10	96	57.926	107.527	4
	Η	36	18.434	29.917	2	35	15.751	24.131	2	35	16.979	26.477	6
	Ο	20	9.447	14.086	23	19	9.954	12.166	23	19	10.122	13.295	23
<b>Σταφιδάμπελα: — Vines for :</b>													
<b>α) κορινθιακής — currants .....</b>	Σ	206	1.915	228	50.446	208	2.123	213	45.834	207	1.791	827	51.000
	Π	94	1.002	198	22.056	95	863	179	19.560	95	751	180	20.859
	Η	46	118	2	11.348	46	323	1	10.338	45	293	611	11.285
	Ο	66	795	28	17.042	67	937	33	15.936	67	747	36	18.856
<b>β) σουλτανίνας — sultanas .....</b>	Σ	273	22.366	63.930	38.783	273	18.904	81.030	39.831	275	17.198	97.275	41.446
	Π	157	9.361	35.139	21.900	155	10.976	46.945	20.980	155	9.223	54.701	21.680
	Η	72	7.771	16.877	10.288	72	5.101	21.121	11.432	74	3.489	28.558	11.751
	Ο	44	5.234	11.914	6.595	46	2.827	12.964	7.419	46	4.486	14.016	8.015
<b>γ) λοιπών — other</b>	Σ	1	534	159	146	1	203	134	107	1	481	119	57
	Π	—	53	82	77	—	55	89	76	—	39	67	26
	Η	1	478	32	48	1	145	15	19	1	440	22	19
	Ο	—	3	45	21	—	3	30	12	—	2	30	12

Σ=Σύνολο κοινοτήτων, Η=Ημιορεινές κοινότητες,

Π=Πεδινές κοινότητες, Ο=Ορεινές κοινότητες.

(1) Βλέπε την υποσημείωση (1) του πίνακα 1 (σελ.15).

(2) Γλεуκοποιήθηκαν μέσα και έξω από την κοινότητα (ή δήμο) παραγωγής τους.

Σ=Total communes, Η=Semi-mountainous communes,

Π=Level communes, Ο=Mountainous communes.

(1) See footnote (1), table 1, page 15.

(2) Made into wine within and outside the commune (or municipality) of production.

Πίνακας 5. Δενδρώδεις καλλιέργειες, κατά ομάδες πεδινών, ημιορεινών και ορεινών κοινοτήτων. Έτη 1996 – 1998

Εκτάσεις σε στρέμματα, παραγωγή σε τόνους

Είδος	Ομάδες κοινοτήτων	1996				1997	
		Κανονικοί δενδρώνες Compact plantations		Συνολικός αριθμός δένδρων Total number of trees	Παραγωγή Production	Κανονικοί δενδρώνες Compact plantations	
		Εκτάσεις Areas	Αριθμός δένδρων Number of trees			Εκτάσεις Areas	Αριθμός δένδρων Number of trees
<b>Σύνολο</b> .....	<b>Σ</b>	<b>9.537.851</b>	<b>193.787.978</b>	<b>231.127.528</b>	.	<b>9.619.911</b>	<b>195.223.261</b>
	Π	4.107.884	95.484.150	108.375.698	.	4.165.478	97.032.535
	Η	3.179.477	58.882.894	71.869.361	.	3.186.914	58.483.269
	Ο	2.250.490	39.420.934	50.882.469	.	2.267.519	39.707.457
<i>Εσπεριδοειδή:</i>							
<i>Πορτοκαλιές</i> .....	Σ	396.660	17.335.501	18.279.730	955.456	401.244	17.562.989
	Π	314.386	13.692.926	14.240.149	775.237	320.408	14.032.490
	Η	62.323	2.735.995	2.962.018	141.831	60.599	2.615.189
	Ο	19.951	906.580	1.077.563	38.388	20.237	915.310
<i>Λεμονιές</i> .....	Σ	120.417	4.112.295	5.241.436	181.166	120.884	4.117.214
	Π	67.725	2.290.554	2.948.560	110.812	67.438	2.283.583
	Η	34.382	1.189.857	1.493.552	45.133	35.186	1.202.762
	Ο	18.310	631.884	799.324	25.221	18.260	630.869
<i>Μανταρινιές</i> .....	Σ	60.438	2.947.996	3.328.801	97.825	61.538	2.978.144
	Π	36.864	1.754.358	1.972.314	54.832	37.870	1.798.481
	Η	18.225	926.771	1.024.823	30.683	18.214	909.881
	Ο	5.349	266.867	331.664	12.310	5.454	269.782
<i>Νεραντζιές</i> .....	Σ	169	6.372	67.420	1.360	166	6.149
	Π	104	4.407	32.678	746	99	4.182
	Η	48	1.170	26.748	434	50	1.192
	Ο	17	795	7.994	180	17	775
<i>Λοιπά εσπεριδοειδή<sup>(1)</sup></i> .....	Σ	4.715	196.850	254.832	8.985	4.485	188.368
	Π	3.050	123.443	158.073	5.821	2.953	121.163
	Η	1.192	51.620	63.169	2.060	1.091	46.065
	Ο	473	21.787	33.590	1.104	441	21.140
<i>Οπώρες:</i>							
<i>Μηλιές</i> .....	Σ	149.504	5.814.879	6.591.875	363.143	149.315	6.012.005
	Π	44.231	2.466.917	2.635.352	131.308	45.617	2.662.907
	Η	40.294	1.677.381	1.844.355	128.195	39.773	1.706.050
	Ο	64.979	1.670.581	2.112.168	103.640	63.925	1.643.048
<i>Αχλαδιές</i> .....	Σ	42.225	2.304.531	5.142.334	93.626	42.376	2.325.043
	Π	26.262	1.854.402	2.581.208	61.437	26.352	1.874.084
	Η	5.545	185.357	1.254.936	15.568	5.646	189.762
	Ο	10.418	264.772	1.306.190	16.621	10.378	261.197
<i>Ροδακινιές</i> .....	Σ	468.460	18.907.680	19.195.481	1.002.832	464.287	18.799.646
	Π	390.736	15.693.610	15.817.037	839.344	387.126	15.664.819
	Η	40.437	1.714.862	1.798.145	90.476	40.312	1.649.704
	Ο	37.287	1.499.208	1.580.299	73.012	36.849	1.485.123
<i>Βερικοκιές</i> .....	Σ	48.668	1.579.081	1.929.363	53.492	50.379	1.640.090
	Π	33.697	1.048.750	1.228.197	33.576	34.913	1.090.790
	Η	8.846	292.330	394.186	11.903	9.089	301.916
	Ο	6.125	238.001	306.980	8.013	6.377	247.384
<i>Κερασιές</i> .....	Σ	85.280	1.826.031	2.235.279	57.971	86.075	1.810.937
	Π	22.557	586.754	645.027	15.237	22.062	569.473
	Η	15.310	360.907	433.416	11.384	16.669	363.771
	Ο	47.413	878.370	1.156.836	31.350	47.344	877.693

Σ=Σύνολο, Π=Πεδινές, Η=Ημιορεινές, Ο=Ορεινές κοινότητες.

(1) Κιτριές, περγαμοτιές, φράπες και γκρέιπ φρουτ.

Table 5. Tree crops, by groups of level, semi-mountainous and mountainous communes. Years 1996 – 1998

Areas in stremmas, production in tons

1997		1998			Παραγωγή Production	Groups of com- munes	Kind
Συνολικός αριθμός δένδρων Total number of trees	Παραγωγή Production	Κανονικοί δενδρώνες Compact plantations		Συνολικός αριθμός δένδρων Total number of trees			
		Εκτάσεις Areas	Αριθμός δένδρων Number of trees				
<b>232.508.369</b>	.	<b>9.697.391</b>	<b>198.043.451</b>	<b>234.814.714</b>	.	<b>T</b>	<b>Total</b>
<b>110.222.069</b>	.	<b>4.195.894</b>	<b>98.635.564</b>	<b>111.399.745</b>	.	<b>L</b>	
<b>71.432.733</b>	.	<b>3.221.107</b>	<b>59.553.875</b>	<b>72.425.572</b>	.	<b>S</b>	
<b>50.853.567</b>	.	<b>2.280.390</b>	<b>39.854.012</b>	<b>50.989.397</b>	.	<b>M</b>	
<i>18.510.727</i>	<i>997.130</i>	<i>403.600</i>	<i>17.798.322</i>	<i>18.787.082</i>	<i>819.254</i>	<i>T</i>	<i>Citrus trees:</i> <i>Orange trees</i>
14.588.933	840.490	321.628	14.208.406	14.770.640	668.767	L	
2.836.741	119.132	61.518	2.671.171	2.930.128	113.702	S	
1.085.053	37.508	20.454	918.745	1.086.314	36.785	M	
<i>5.216.150</i>	<i>183.244</i>	<i>116.225</i>	<i>4.151.301</i>	<i>5.252.802</i>	<i>179.588</i>	<i>T</i>	<i>Lemon trees</i>
2.915.448	115.959	67.129	2.435.256	3.071.483	110.630	L	
1.504.153	42.803	31.403	1.101.387	1.401.698	40.964	S	
796.549	24.482	17.693	614.658	779.621	27.994	M	
<i>3.354.707</i>	<i>97.787</i>	<i>62.134</i>	<i>2.996.296</i>	<i>3.375.051</i>	<i>94.818</i>	<i>T</i>	<i>Mandarin trees</i>
2.022.230	57.375	38.221	1.807.148	2.032.709	54.384	L	
998.124	27.959	18.282	911.535	999.400	28.274	S	
334.353	12.453	5.631	277.613	342.942	12.160	M	
<i>67.561</i>	<i>1.373</i>	<i>158</i>	<i>5.789</i>	<i>64.687</i>	<i>1.241</i>	<i>T</i>	<i>Bitter orange trees</i>
33.509	763	103	4.127	32.207	687	L	
25.809	420	38	962	24.251	363	S	
8.243	190	17	700	8.229	191	M	
<i>256.786</i>	<i>9.779</i>	<i>4.341</i>	<i>181.978</i>	<i>247.905</i>	<i>9.321</i>	<i>T</i>	<i>Other (1)</i>
165.160	6.743	2.866	116.428	160.748	6.247	L	
56.818	1.921	1.038	46.310	55.965	2.001	S	
34.808	1.115	437	19.240	31.192	1.073	M	
							<i>Fruit trees:</i>
<i>6.776.886</i>	<i>306.617</i>	<i>147.403</i>	<i>6.046.866</i>	<i>6.793.118</i>	<i>375.345</i>	<i>T</i>	<i>Apple trees</i>
2.825.472	127.735	45.178	2.688.567	2.849.519	172.446	L	
1.887.143	101.497	39.410	1.767.931	1.937.545	109.350	S	
2.064.271	77.385	62.815	1.590.368	2.006.054	93.549	M	
<i>5.063.012</i>	<i>70.968</i>	<i>41.803</i>	<i>2.306.077</i>	<i>5.053.878</i>	<i>77.384</i>	<i>T</i>	<i>Pear trees</i>
2.560.780	43.396	25.869	1.856.817	2.539.283	49.462	L	
1.228.415	13.164	5.599	185.448	1.246.345	13.805	S	
1.273.817	14.408	10.335	263.812	1.268.250	14.117	M	
<i>19.084.235</i>	<i>348.010</i>	<i>447.069</i>	<i>17.966.632</i>	<i>18.261.330</i>	<i>553.353</i>	<i>T</i>	<i>Peach trees</i>
15.787.721	282.096	374.136	14.994.301	15.116.110	460.069	L	
1.734.193	29.813	38.398	1.586.163	1.670.615	54.034	S	
1.562.321	36.101	34.535	1.386.168	1.474.605	39.250	M	
<i>1.994.121</i>	<i>47.159</i>	<i>52.371</i>	<i>1.737.032</i>	<i>2.081.144</i>	<i>38.922</i>	<i>T</i>	<i>Apricot trees</i>
1.271.920	33.251	35.788	1.144.927	1.318.370	27.835	L	
402.964	8.094	9.849	331.091	430.929	5.934	S	
319.237	5.814	6.734	261.014	331.845	5.153	M	
<i>2.217.599</i>	<i>46.380</i>	<i>87.035</i>	<i>1.860.186</i>	<i>2.261.447</i>	<i>41.186</i>	<i>T</i>	<i>Cherry trees</i>
627.282	11.074	22.079	557.682	614.681	13.273	L	
440.596	7.877	16.745	395.242	471.434	8.007	S	
1.149.721	27.429	48.211	907.262	1.175.332	19.906	M	

T=Total, L=Level, S=Semi-mountainous, M=Mountainous communes.

(1) Including citron, bergamot, pummelo and grapefruit trees.

Πίνακας 5. Συνέχεια

Εκτάσεις σε στρέμματα, παραγωγή σε τόνους

Είδος	Ομάδες κοινοτήτων	1996				1997	
		Κανονικοί δενδρώνες Compact plantations		Συνολικός αριθμός δένδρων Total number of trees	Παραγωγή Production	Κανονικοί δενδρώνες Compact plantations	
		Εκτάσεις Areas	Αριθμός δένδρων Number of trees			Εκτάσεις Areas	Αριθμός δένδρων Number of trees
<i>Βυσαινιές</i> .....	Σ	2.229	62.557	241.953	3.169	2.193	61.449
	Π	394	10.044	54.816	855	416	11.319
	Η	1.101	33.393	67.787	1.198	1.024	30.640
	Ο	734	19.120	119.350	1.116	753	19.490
<i>Κυδωνιές</i> .....	Σ	1.299	60.008	369.552	7.218	1.281	58.633
	Π	972	49.485	180.500	4.019	927	47.960
	Η	165	4.345	86.971	1.563	182	4.315
	Ο	162	6.178	102.081	1.636	172	6.358
<i>Κορομηλιές</i> .....	Σ	1.070	40.956	314.142	5.053	1.052	41.216
	Π	1.024	39.450	130.089	1.967	1.006	39.710
	Η	9	176	53.684	805	9	176
	Ο	37	1.330	130.369	2.281	37	1.330
<i>Συκιές νωπών σύκων</i> .....	Σ	2.784	47.251	1.002.336	17.365	2.844	48.756
	Π	914	16.865	325.157	7.484	964	18.255
	Η	570	9.788	310.651	5.050	587	9.703
	Ο	1.300	20.598	366.528	4.831	1.293	20.798
<i>Ξεροί καρποί και αποξηραίνόμενοι:</i>							
<i>Συκιές ξερών σύκων</i> .....	Σ	67.801	924.524	1.355.835	14.277	66.777	907.565
	Π	26.897	392.959	517.393	6.405	30.731	416.389
	Η	31.740	378.635	555.538	5.689	26.842	338.611
	Ο	9.164	152.930	282.904	2.183	9.204	152.565
<i>Αμυγδαλιές</i> .....	Σ	240.763	6.534.904	9.374.899	51.359	236.779	6.333.868
	Π	111.327	3.279.218	4.254.113	26.114	111.067	3.205.305
	Η	77.824	1.984.904	3.005.936	16.375	75.243	1.876.013
	Ο	51.612	1.270.782	2.114.850	8.870	50.469	1.252.550
<i>Καρυδιές</i> .....	Σ	71.412	843.748	2.477.259	22.658	73.521	885.984
	Π	7.234	128.196	289.374	3.875	7.583	140.490
	Η	12.124	152.705	429.027	4.692	12.549	161.346
	Ο	52.054	562.847	1.758.858	14.091	53.389	584.148
<i>Καστανιές</i> .....	Σ	79.292	881.987	1.629.781	12.535	79.261	989.717
	Π	496	6.770	11.450	318	503	6.882
	Η	9.520	100.584	143.423	1.421	9.360	98.904
	Ο	69.276	774.633	1.474.908	10.796	69.398	883.931
<i>Χαρουπιές</i> .....	Σ	51.147	664.740	1.788.485	16.944	50.859	678.370
	Π	15.417	194.815	519.969	3.362	15.380	193.765
	Η	13.855	232.815	603.898	6.992	13.355	229.965
	Ο	21.875	237.110	664.618	6.590	22.124	254.640
<i>Λεπτοκαρυές (φρουτουκιές)</i> .....	Σ	20.493	758.598	815.910	3.401	18.244	671.322
	Π	12.173	442.324	446.030	1.995	10.812	389.954
	Η	5.009	191.994	200.892	901	4.326	172.891
	Ο	3.311	124.280	168.988	505	3.106	108.477
<i>Φιστικιές</i> .....	Σ	56.194	1.356.352	1.390.729	8.866	56.628	1.370.988
	Π	23.299	554.630	576.366	3.973	23.481	566.236
	Η	30.732	754.997	764.288	4.721	31.016	761.592
	Ο	2.163	46.725	50.075	172	2.131	43.160

Σ=Σύνολο, Π=Πεδινές, Η=Ημιορεινές, Ο=Ορεινές κοινότητες.

Table 5. Continued

Areas in stremmas, production in tons

1997		1998			Παραγωγή Production	Groups of com- munes	Kind
Συνολικός αριθμός δένδρων Total number of trees	Παραγωγή Production	Κανονικοί δενδρώνες Compact plantations		Συνολικός αριθμός δένδρων Total number of trees			
		Εκτάσεις Areas	Αριθμός δένδρων Number of trees				
199.842	2.828	2.027	55.816	192.327	2.747	T	<i>Sour cherry trees</i>
50.577	790	319	7.415	44.817	737	L	
66.218	1.152	1.005	29.810	66.077	1.183	S	
83.047	886	703	18.591	81.433	827	M	
361.105	6.620	1.251	57.416	348.875	6.513	T	<i>Quince trees</i>
169.212	3.663	918	47.041	163.158	3.569	L	
89.194	1.495	178	4.682	86.152	1.433	S	
102.699	1.462	155	5.693	99.565	1.511	M	
302.879	4.652	1.044	42.026	297.167	4.960	T	<i>Prunellas trees</i>
122.793	2.308	998	40.420	119.798	2.071	L	
56.525	775	4	76	55.529	769	S	
123.561	1.569	42	1.530	121.840	2.120	M	
963.310	17.442	3.155	53.686	944.362	16.667	T	<i>Fig trees for fresh figs</i>
313.951	7.353	1.143	20.385	300.563	6.815	L	
304.223	5.280	608	10.268	303.949	5.148	S	
345.136	4.809	1.404	23.033	339.850	4.704	M	
							<i>Nut and dried fruit trees:</i>
1.385.931	13.371	66.971	909.862	1.369.116	12.910	T	<i>Fig trees for dried figs</i>
587.361	6.195	30.850	419.515	588.664	5.949	L	
520.267	5.183	27.010	340.932	516.150	5.046	S	
278.303	1.993	9.111	149.415	264.302	1.915	M	
9.123.923	56.046	230.855	6.103.060	8.848.754	40.347	T	<i>Almond trees</i>
4.186.724	28.965	105.977	3.063.342	4.011.262	21.573	L	
2.868.157	15.843	73.456	1.805.301	2.776.405	12.730	S	
2.069.042	11.238	51.422	1.234.417	2.061.087	6.044	M	
2.467.190	21.053	74.579	905.447	2.491.269	20.706	T	<i>Walnut trees</i>
302.853	3.769	8.164	149.539	308.083	3.809	L	
421.279	4.613	12.640	164.379	423.398	4.498	S	
1.743.058	12.671	53.775	591.529	1.759.788	12.399	M	
1.738.716	13.547	80.005	1.021.563	1.767.975	12.821	T	<i>Chestnut trees</i>
11.640	321	508	6.952	11.454	318	L	
138.709	1.478	8.836	99.861	141.059	1.395	S	
1.588.367	11.748	70.661	914.750	1.615.462	11.108	M	
1.740.571	19.131	50.380	720.605	1.737.156	18.493	T	<i>Carob trees</i>
512.442	3.806	15.355	190.650	507.778	3.582	L	
590.544	6.359	13.310	229.915	593.311	6.360	S	
637.585	8.966	21.715	300.040	636.067	8.551	M	
735.458	3.212	14.886	581.636	643.219	2.656	T	<i>Hazelnut trees</i>
393.803	1.940	8.675	330.132	336.338	1.497	L	
182.137	835	3.539	147.004	156.725	747	S	
159.518	437	2.672	104.500	150.156	412	M	
1.406.262	9.136	56.979	1.387.848	1.426.045	8.065	T	<i>Pistachio trees</i>
589.229	4.017	23.545	571.760	592.916	3.629	L	
770.778	4.949	31.232	764.168	777.970	4.257	S	
46.255	170	2.202	51.920	55.159	179	M	

T=Total, L=Level, S=Semi-mountainous, M=Mountainous communes.

Πίνακας 5. Συνέχεια

Εκτάσεις σε στρέμματα, παραγωγή σε τόνους

Είδος	Ομάδες κοινοτήτων	1996				1997		
		Κανονικοί δενδρώνες Compact plantations		Συνολικός αριθμός δένδρων Total number of trees	Παραγωγή Production	Κανονικοί δενδρώνες Compact plantations		
		Εκτάσεις Areas	Αριθμός δένδρων Number of trees			Εκτάσεις Areas	Αριθμός δένδρων Number of trees	
<i>Ελιές και λοιπά δένδρα</i>								
<i>Ελιές:</i>								
<i>Βρώσιμες</i> .....	}	Σ	7.414.583	122.992.635	143.316.323	{ 164.265 1.967.366 }	7.490.904	124.221.863
<i>Για ελαιοποίηση</i> .....								
<i>Βρώσιμες</i> .....	}	Π	2.878.665	48.532.519	56.114.853	{ 65.219 923.296 }	2.923.043	49.615.631
<i>Για ελαιοποίηση</i> .....								
<i>Βρώσιμες</i> .....	}	Η	2.734.580	45.013.451	52.749.929	{ 69.136 675.782 }	2.749.401	44.931.225
<i>Για ελαιοποίηση</i> .....								
<i>Βρώσιμες</i> .....	}	Ο	1.801.338	29.446.665	34.451.541	{ 29.910 368.288 }	1.818.460	29.675.007
<i>Για ελαιοποίηση</i> .....								
<i>Δαμασκηνίες:</i>								
<i>Νωπών δαμάσκηνων</i> .....	}	Σ	6.699	227.953	319.850	{ 4.437 248 }	7.183	247.123
<i>Ξερών δαμάσκηνων</i> .....								
<i>Νωπών δαμάσκηνων</i> .....	}	Π	2.819	104.660	135.096	{ 2.826 72 }	3.188	119.030
<i>Ξερών δαμάσκηνων</i> .....								
<i>Νωπών δαμάσκηνων</i> .....	}	Η	575	20.698	42.708	{ 403 83 }	638	24.053
<i>Ξερών δαμάσκηνων</i> .....								
<i>Νωπών δαμάσκηνων</i> .....	}	Ο	3.305	102.595	142.046	{ 1.208 93 }	3.357	104.040
<i>Ξερών δαμάσκηνων</i> .....								
<i>Ακτινίδια</i> .....	Σ	38.987	1.840.244	1.853.411	51.023	36.325	1.759.077	
	Π	31.106	1.511.169	1.515.530	40.065	29.741	1.460.532	
	Η	5.262	235.779	237.633	8.974	5.124	224.983	
	Ο	2.619	93.296	100.248	1.984	1.460	73.562	
<i>Αβοκάντο</i> .....	Σ	3.663	66.655	70.215	1.511	3.648	65.375	
	Π	1.725	30.720	32.103	869	1.729	29.500	
	Η	1.631	29.560	31.505	599	1.614	29.540	
	Ο	307	6.375	6.607	43	305	6.335	
<i>Μαστιχόδενδρα</i> .....	Σ	18.687	1.146.100	1.982.450	106	18.687	1.147.100	
	Π	12.039	590.100	815.450	46	12.034	589.600	
	Η	6.648	556.000	1.167.000	60	6.653	557.500	
	Ο	—	—	—	—	—	—	
<i>Ροδιές</i> .....	Σ	608	28.185	168.392	3.035	598	27.735	
	Π	64	1.785	62.301	1.009	64	1.785	
	Η	531	25.790	71.440	1.549	521	25.390	
	Ο	13	610	34.651	477	13	560	
<i>Μουσμουλιές</i> .....	Σ	894	27.670	121.750	2.204	883	27.330	
	Π	301	12.065	59.181	1.143	298	11.955	
	Η	378	8.240	36.344	587	383	8.340	
	Ο	215	7.365	26.225	474	202	7.035	
<i>Μπανανιές</i> .....	Σ	2.082	251.695	267.705	4.565	1.937	239.205	
	Π	750	70.255	77.332	600	652	66.265	
	Η	72	12.790	15.359	550	74	11.790	
	Ο	1.260	168.650	175.014	3.415	1.211	161.150	
<i>Άλλα είδη (Χουρμαδιές, Λεύκες, Ιτιές, Κυπαρίσσια κλπ.)</i>	Σ	80.628	.	.	.	89.558	.	
	Π	40.656	.	.	.	47.021	.	
	Η	20.549	.	.	.	21.384	.	
	Ο	19.423	.	.	.	21.153	.	

Σ=Σύνολο, Π=Πεδινές, Η=Ημιορεινές, Ο=Ορεινές κοινότητες.

Table 5. Continued

Areas in stremmas, production in tons

1997		1998				Groups of communes	Kind
Συνολικός αριθμός δένδρων Total number of trees	Παραγωγή Production	Κανονικοί δενδρώνες Compact plantations		Συνολικός αριθμός δένδρων Total number of trees	Παραγωγή Production		
		Εκτάσεις Areas	Αριθμός δένδρων Number of trees				
							<i>Olive and other trees</i>
							<i>Olive trees:</i>
144.836.483	{ 210.496 1.876.665	7.581.378	127.712.150	148.145.536	197.107 2.230.505	{ T	<i>edible for olive oil</i>
57.526.265	{ 80.348 899.051	2.966.113	51.739.807	59.300.385	87.811 1.041.194	{ L	<i>edible for olive oil</i>
52.714.319	{ 91.259 631.576	2.784.460	46.076.578	53.968.918	69.929 757.445	{ S	<i>edible for olive oil</i>
34.595.899	{ 38.889 346.038	1.830.805	29.895.765	34.876.233	39.367 431.866	{ M	<i>edible for olive oil</i>
							<i>Plum trees</i>
342.067	{ 3.446 232	7.922	272.397	368.414	3.297 305	{ T	<i>fresh dried</i>
152.714	{ 2.119 91	3.635	133.159	165.806	1.942 101	{ L	<i>fresh dried</i>
46.363	{ 353 74	702	26.378	48.786	385 85	{ S	<i>fresh dried</i>
142.990	{ 974 67	3.585	112.860	153.822	970 119	{ M	<i>fresh dried</i>
1.770.617	41.553	35.628	1.686.975	1.695.866	51.432	T	<i>Chinese gooseberries</i>
1.465.331	33.195	29.169	1.402.523	1.406.470	40.826	L	
228.032	6.646	5.125	225.043	228.247	8.922	S	
77.254	1.712	1.334	59.409	61.149	1.684	M	
68.829	1.562	3.533	62.575	66.185	1.544	T	<i>Avocado trees</i>
30.771	950	1.729	29.200	30.626	925	L	
31.511	564	1.499	27.140	29.111	570	S	
6.547	48	305	6.235	6.448	49	M	
1.987.301	130	18.682	1.150.900	1.788.602	132	T	<i>Mastic trees</i>
818.700	64	12.019	589.400	819.101	54	L	
1.168.601	66	6.663	561.500	969.501	78	S	
						M	
163.200	2.897	608	27.945	161.876	2.690	T	<i>Pomegranate trees</i>
59.391	941	65	1.695	57.180	897	L	
69.495	1.485	526	25.490	70.736	1.338	S	
34.314	471	17	760	33.960	455	M	
119.208	2.103	885	29.670	113.671	2.225	T	<i>Medlar trees</i>
57.111	1.150	306	14.415	57.617	1.212	L	
36.552	574	377	8.220	31.135	580	S	
25.545	379	202	7.035	24.919	433	M	
253.693	4.256	1.829	211.395	229.855	3.967	T	<i>Banana trees</i>
72.746	663	722	64.555	71.979	498	L	
14.873	545	58	9.890	14.103	538	S	
166.074	3.048	1.049	136.950	143.773	2.931	M	
.	.	102.655	.	.	.	T	<i>Other kinds (Date-palmtrees, Poplar-trees, Willow trees, Cyprus-trees, etc.)</i>
.	.	52.687	.	.	.	L	
.	.	27.599	.	.	.	S	
.	.	22.369	.	.	.	M	

T=Total, L=Level, S=Semi-mountainous, M=Mountainous communes.

**Πίνακας 6. Εκτάσεις που ποτίστηκαν, κατά κατηγορίες καλλιιεργειών και ομάδες πεδινών, ημιορεινών και ορεινών κοινοτήτων. Έτη 1996 – 1998**  
**Table 6. Irrigated areas by category of crops and groups of level, semi-mountainous and mountainous communes. Years 1996 – 1998**

Εκτάσεις σε χιλιάδες στρέμματα (1)

Areas in thousand stremmas (1)

Κατηγορίες καλλιιεργειών Categories of crops	Σύνολο κοινοτήτων Total communes			Πεδινές κοινότητες Level communes			Ημιορεινές κοινότητες Semi-mountainous communes			Ορεινές κοινότητες Mountainous communes		
	1996	1997	1998	1996	1997	1998	1996	1997	1998	1996	1997	1998
<b>Σύνολο καλλιιεργειών—Total</b>	<b>14.137</b>	<b>14.281</b>	<b>14.524</b>	<b>10.153</b>	<b>10.223</b>	<b>10.365</b>	<b>2.633</b>	<b>2.672</b>	<b>2.734</b>	<b>1.351</b>	<b>1.387</b>	<b>1.425</b>
Αροτραίες—Crops on arable land	9.430	9.464	9.594	7.409	7.396	7.470	1.428	1.465	1.504	593	604	620
Κηπευτική γη και λοιπές κηπευτικές καλλιιεργειες—Garden area and other garden crops	1.163	1.179	1.208	767	780	808	263	264	264	133	135	136
Αμπέλια και σταφιδάμπελα—Vines (grapes and raisins) ...	359	367	383	223	228	234	95	95	102	40	44	47
Δενδρώδεις—Area under trees (in compact plantations) .....	3.185	3.271	3.339	1.753	1.820	1.853	848	847	864	584	604	622

(1) Βλέπε την υποσημείωση (1) του πίνακα 1 (σελ.15).

(1) See footnote (1), table 1, page 15.

**Πίνακας 7. Δευτερογενή γεωργικά προϊόντα, κατά ομάδες πεδινών, ημιορεινών και ορεινών κοινοτήτων. Έτη 1996 – 1998**  
**Table 7. Selected agricultural by-products, by groups of level, semi-mountainous and mountainous communes. Years 1996 – 1998**

Παραγωγή σε χιλιάδες τόνους (1)

Production in thousand tons (1)

Είδος Kind	Σύνολο κοινοτήτων Total communes			Πεδινές κοινότητες Level communes			Ημιορεινές κοινότητες Semi-mountainous communes			Ορεινές κοινότητες Mountainous communes		
	1996	1997	1998	1996	1997	1998	1996	1997	1998	1996	1997	1998
Ελαιόλαδο (2) — Olive oil (2) ...	370	412	407	182	198	196	122	142	137	66	72	74
Γλεύκος (μούστος)—Must .....	444	442	455	247	257	274	125	124	120	72	61	61

(1) Βλέπε την υποσημείωση (1) του πίνακα 1 (σελ.15).

(1) See footnote (1), table 1, page 15.

(2) Παραγωγή του ελαιοκομικού έτους 1995–96, 1996–97 και 1997–98, αντίστοιχα.

(2) Production of the crop years 1995–96, 1996–97 and 1997–98, respectively.

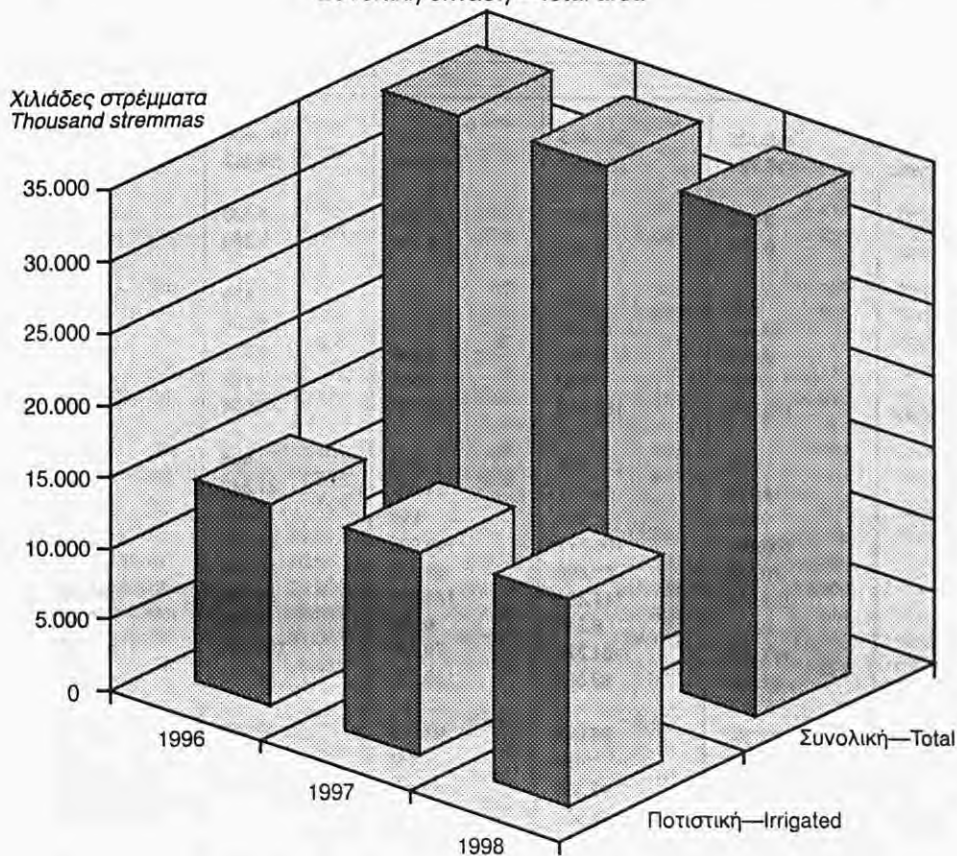




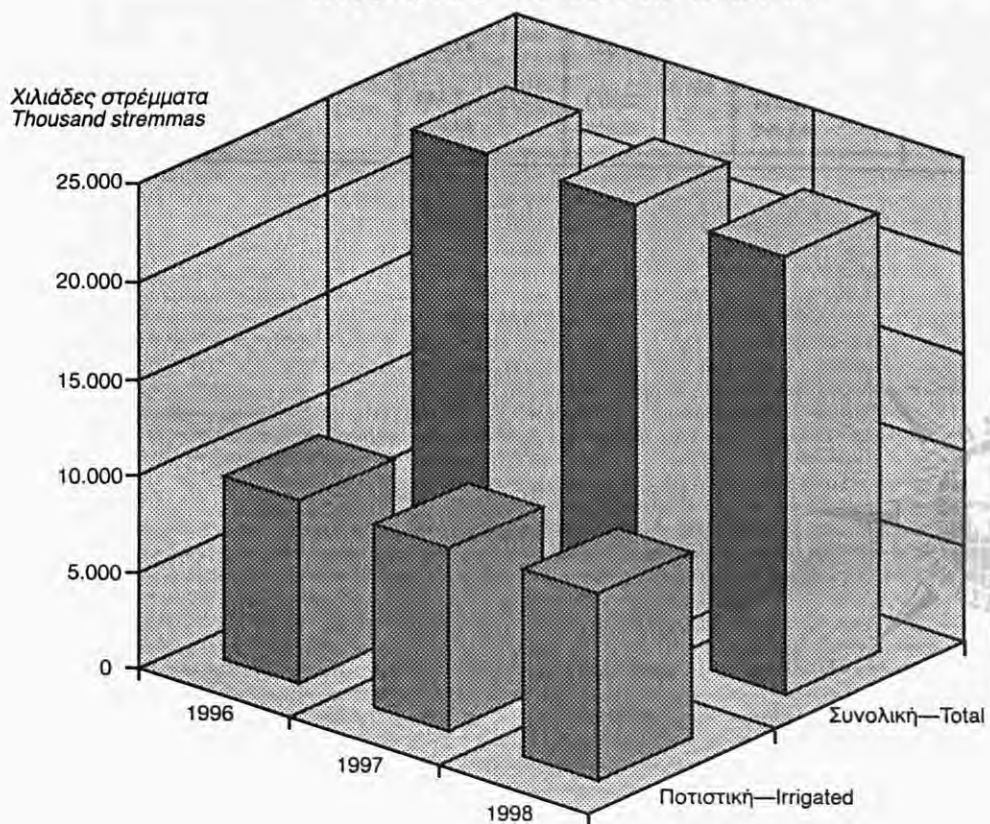
**1. Εκτάσεις καλλιεργειών και από αυτές όσες ποτίστηκαν, κατά κατηγορίες. Έτη 1996 – 1998**

**1. Areas of crops and irrigated areas thereof, by categories. Years 1996 – 1998**

*Συνολική έκταση—Total area*



**1α. Αροτραίες—1a. Crops on arable land**



Πίνακας 8. Αριθμός γεωργικών μηχανημάτων σε λειτουργία, κατά ομάδες πεδινών, ημιορεινών και ορεινών κοινοτήτων. Έτη 1996 – 1998

Είδος γεωργικού μηχανήματος	Σύνολο κοινοτήτων Total communes			Πεδινές κοινότητες Level communes		
	1996	1997	1998	1996	1997	1998
Διαξονικοί ελκυστήρες (τρακτέρ) . . . . .	240.125	241.915	242.678	161.650	163.319	164.895
Μονοαξονικοί ελκυστήρες (σκαπτικές φρέζες κλπ.)	125.783	126.161	126.964	59.682	59.872	59.629
Θεριζοαλωνιστικές μηχανές (κομπίνες)	5.656	5.557	5.309	4.120	4.009	3.782
Απλές θεριστικές μηχανές κάθε τύπου (αυτοδετικές και μη)	5.898	6.040	6.152	3.260	3.362	3.433
Αλωνιστικές μηχανές κάθε τύπου . . . . .	885	891	871	553	552	546
Απλές χορτοσυλλεκτικές μηχανές . . . . .	10.437	10.366	10.413	6.995	6.922	6.791
Βαμβακοσυλλεκτικές . . . . .	2.833	2.907	3.030	2.513	2.588	2.702
Τευλοεξαγωγείς . . . . .	867	860	862	707	694	694
Κλαδευτικά μηχανήματα (βενζινο-πρίονα)	170.666	180.240	185.023	72.038	76.459	78.307
Εκκοκιστικές αραβοσίτου . . . . .	885	841	849	506	496	508
Αρμεκτικές μηχανές κάθε τύπου . . . . .	14.413	14.217	14.068	11.542	11.308	11.243
Κορυφολόγοι (γάλατος) . . . . .	974	967	966	423	431	433
Αντλίες πετρελαιοκίνητες . . . . .	109.562	108.717	108.012	77.940	77.112	76.533
Αντλίες βενζινοκίνητες . . . . .	70.689	69.696	69.243	35.291	34.639	34.167
Αντλίες ηλεκτροκίνητες . . . . .	139.539	141.403	143.895	94.785	96.282	97.410
Αντλίες λοιπές (ατμοκίνητες κλπ.) . . . . .	6.405	6.343	6.105	2.998	2.951	2.686
Συγκροτήματα τεχνητής βροχής . . . . .	177.485	181.327	179.797	133.141	136.929	135.346
Αυτοκινούμενοι μεγάλοι εκτοξευτήρες (κανονάκια)	31.981	33.339	35.521	26.118	27.051	28.673
Συγκροτήματα αρδεύσεως με σταγόνες	85.282	86.079	97.292	57.452	57.965	62.127
Εκκολαπτικές μηχανές . . . . .	465	466	448	301	302	294
Σπαρτικές μηχανές σίτου . . . . .	46.562	46.368	45.856	33.493	32.983	32.694
Σπαρτικές μηχανές βαμβακιού, αραβοσίτου, φασολιών κλπ.	17.223	16.853	16.632	14.13	13.790	13.694
Σιτοδιαλογείς (τριέρια) . . . . .	1.540	1.453	1.316	955	927	809
Μηχανοκίνητοι ψεκαστήρες υψηλής πίεσης	104.227	105.071	105.116	62.637	63.032	63.099
Μηχανοκίνητοι ψεκαστήρες επινώτιοι .	56.453	55.788	56.504	28.865	28.156	29.667
Μηχανοκίνητοι ψεκαστήρες γραμμικών καλλιεργειών	40.906	41.337	42.256	26.796	26.112	26.921
Μηχανοκίνητα θειαφιστήρια . . . . .	12.314	12.273	12.440	6.985	7.169	7.107
Μηχανές αρμαθιάσματος καπνού . . . . .	42.596	42.954	41.809	19.273	19.429	18.786



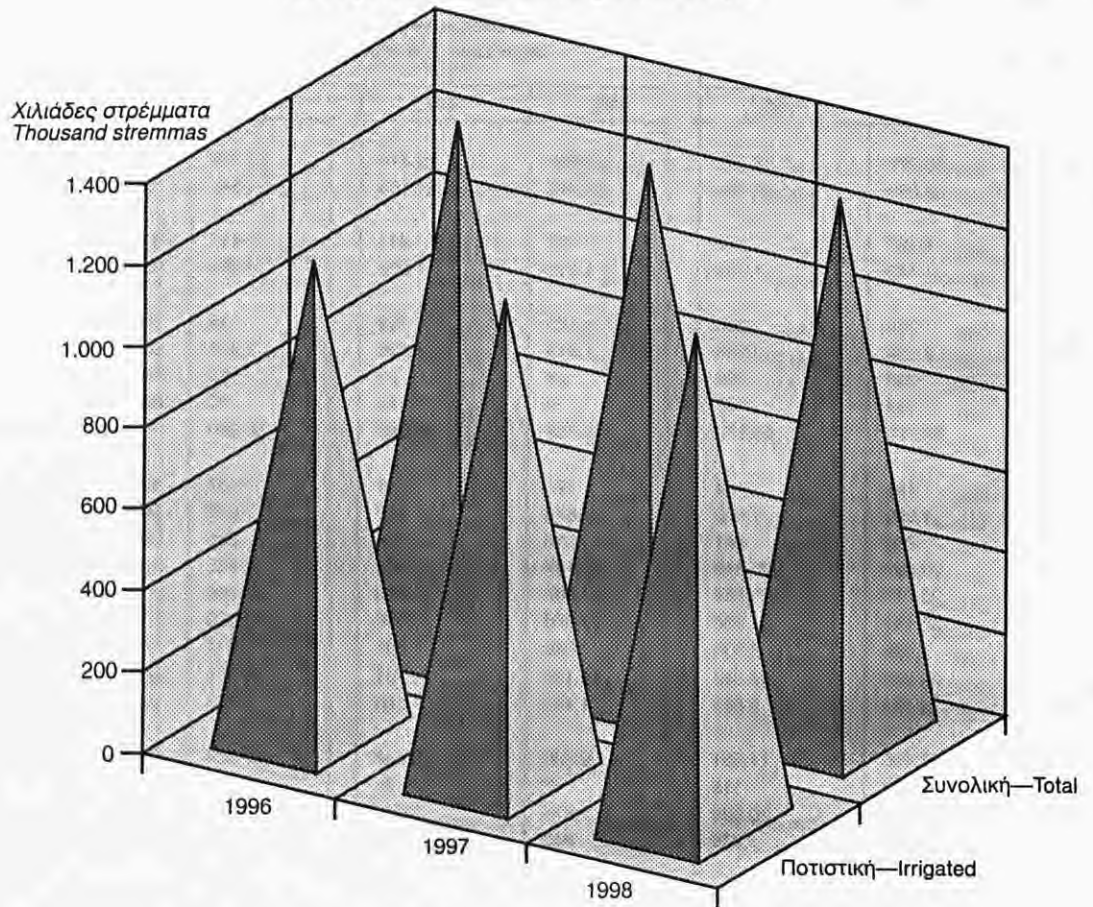
Table 8. Number of agricultural machinery, by groups of level, semi-mountainous and mountainous communes. Years 1996 – 1998

Ημιορεινές κοινότητες Semi-mountainous communes			Ορεινές κοινότητες Mountainous communes			Kind of agricultural machinery
1996	1997	1998	1996	1997	1998	
53.669	53.278	53.491	24.806	25.318	24.292	Tractors, double axis
34.883	35.094	35.794	31.218	31.195	31.541	Tractors, single axis (hoes, soil pulverizers, etc.)
1.119	1.137	1.110	417	411	417	Harvesters - threshers (combines)
1.420	1.445	1.468	1.218	1.233	1.251	Harvesters, all types (stacking up or not)
207	206	200	125	133	125	Threshers, all types
2.129	2.138	2.283	1.313	1.306	1.339	Simple mowers
297	298	306	23	21	22	Pick-up threshers, for cotton
151	156	158	9	10	10	Beet harvesters
52.920	54.798	55.870	45.708	48.983	50.846	Pruning saws, petrol
215	186	184	164	159	157	Maize leaf-removers
1.992	1.999	1.902	879	910	923	Milking machines, all types
259	251	247	292	285	286	Cream separators
20.425	20.563	20.513	11.197	11.042	10.966	Pumps, diesel oil
20.811	20.747	20.687	14.587	14.310	14.389	» petrol
32.778	33.132	34.220	11.976	11.989	12.265	» electric
2.867	2.886	2.905	540	506	514	» other (steam operated, etc.)
30.217	30.295	30.042	14.127	14.103	14.409	Sprinkling units
4.700	5.123	5.585	1.163	1.165	1.263	Gun system of irrigation
18.300	17.666	17.561	9.530	10.448	17.604	Drop system of irrigation
117	113	116	47	51	38	Incubators
10.194	10.345	10.326	2.875	3.040	2.836	Sowing machines, for wheat
2.243	2.248	2.226	843	815	712	Sowing machines, for cotton, maize, bean, etc.
416	374	367	169	152	140	Corn-graders
23.394	23.715	23.546	18.196	18.324	18.471	Power sprayers of high pressure
14.653	14.900	14.966	12.935	12.732	11.871	» » portable
10.760	11.572	11.749	3.350	3.653	3.586	» » for linear cultivations
3.113	2.938	3.116	2.016	2.166	2.217	Power dusters
15.945	16.152	15.936	7.378	7.373	7.087	Tobacco threading machines

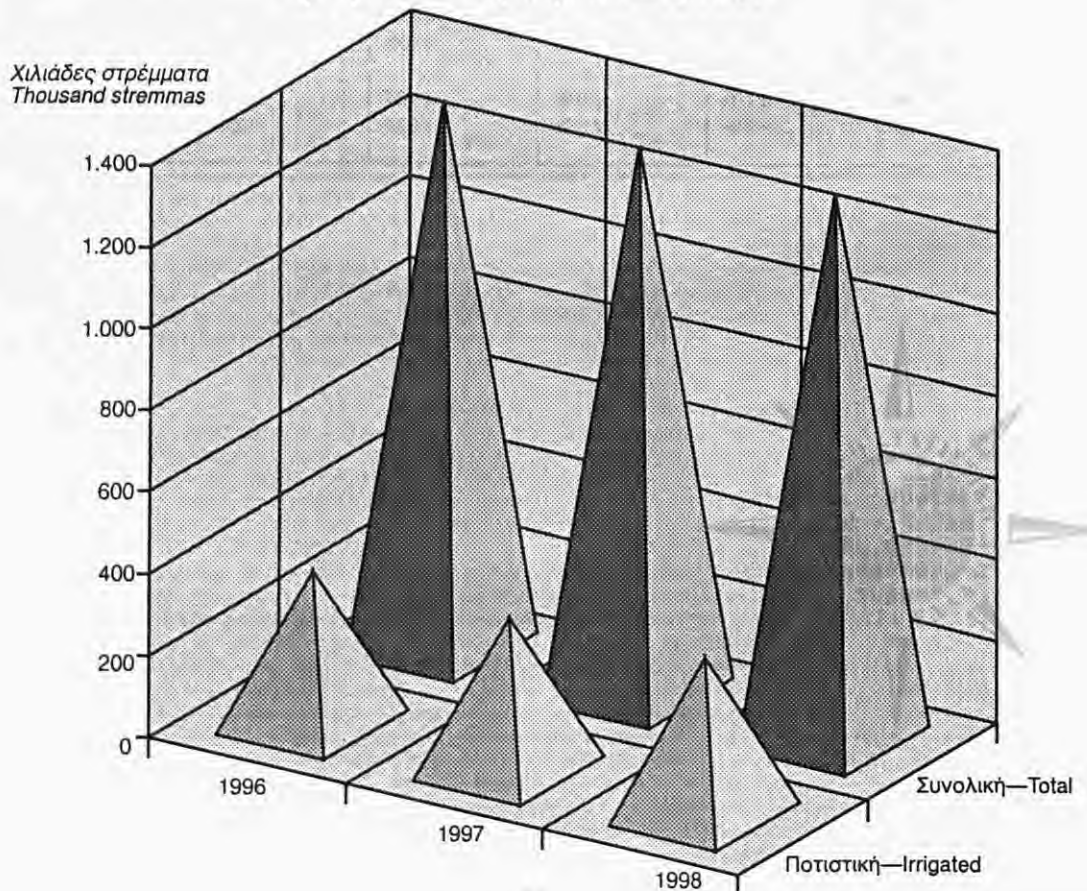


### 1β. Λαχανικά και λοιπές κηπευτικές καλλιέργειες

#### 1b. Vegetables and other garden crops



### 1γ. Αμπέλια—Σταφιδάμπελα—1c. Vines



## II. ΑΝΑΛΥΤΙΚΟΙ ΠΙΝΑΚΕΣ — ANALYTICAL TABLES

### 1. Κατηγορίες εκτάσεων — Categories of crop areas

Πίνακας 1α. Εκτάσεις καλλιεργειών και αγροναπαύσεως κατά κατηγορίες, γεωγραφικό διαμέρισμα και νομό. Έτος 1998

Table 1a. Crop areas and fallow land, by categories, geographic region and department. Year 1998

Σε στρέμματα

In stremmas

Γεωγραφικό διαμέρισμα και νομός	Σύνολο καλλιεργειών και αγροναπαύσεως (incl. fallow land)	Καλλιέργειες: — Crops:				Αγροναπαυση Fallow land	Geographic region and department
		αροτραίες crops on arable land	κηπευτική γη (1) garden area	αμπέλια, σταφιδάμπελα vines (grapes and raisins)	δενδρώδεις area under trees (in compact plantations)		
<b>Σύνολο Ελλάδος</b>	<b>39.256.644</b>	<b>22.555.528</b>	<b>1.251.888</b>	<b>1.334.352</b>	<b>9.697.391</b>	<b>4.417.485</b>	<b>Greece, total</b>
Περιφέρεια Πρωτευούσης	9.430	622	2.260	227	948	5.373	Greater Athens
Λοιπή Στερεά Ελλάς και Εύβοια	6.399.754	3.219.504	285.408	210.742	1.595.968	1.088.132	Rest of Central Greece and Evia
Αιτωλίας και Ακαρνανίας	1.308.775	777.170	25.795	7.888	252.038	245.884	Etolia and Akarnania
Αττικής (υπόλοιπο)	986.804	138.724	56.149	116.764	315.707	359.460	Attiki (rest)
Βοιωτίας	1.164.105	814.575	83.078	32.668	190.257	43.527	Viotia
Ευβοίας	1.069.252	372.606	54.720	39.017	347.956	254.953	Evia
Ευρυτανίας	72.858	44.120	2.488	500	9.698	16.052	Evritania
Φθιώτιδος	1.636.429	1.023.929	61.088	9.365	396.604	145.443	Fthiotida
Φωκίδος	161.531	48.380	2.090	4.540	83.708	22.813	Fokida
<b>Πελοπόννησος</b>	<b>6.752.883</b>	<b>1.945.542</b>	<b>252.974</b>	<b>468.009</b>	<b>2.820.088</b>	<b>1.266.270</b>	<b>Peloponnissos</b>
Αργολίδος	720.314	198.299	41.102	7.954	403.672	69.287	Argolida
Αρκαδίας	632.174	248.372	16.028	15.609	201.535	150.630	Arkadia
Αχαΐας	1.015.242	424.081	37.485	104.742	142.934	306.000	Achaia
Ηλείας	1.448.591	691.247	86.622	80.684	338.477	251.561	Ilia
Κορινθίας	797.968	137.252	24.527	174.134	286.766	175.289	Korinthia
Λακωνίας	1.001.252	79.886	18.881	8.530	722.768	171.187	Lakonia
Μεσσηνίας	1.137.342	166.405	28.329	76.356	723.936	142.316	Messinia
<b>Ιόνιοι Νήσοι</b>	<b>796.582</b>	<b>168.272</b>	<b>21.170</b>	<b>62.593</b>	<b>445.629</b>	<b>98.918</b>	<b>Ionian Islands</b>
Ζακύνθου	166.913	31.961	4.071	30.922	74.901	25.058	Zakynthos
Κερκύρας	345.922	76.455	11.583	10.290	240.211	7.383	Kerkyra
Κεφαλληνίας	157.523	43.335	4.081	13.869	46.829	49.409	Kefalania
Λευκάδος	126.224	16.521	1.435	7.512	83.688	17.068	Lefkada
<b>Ήπειρος</b>	<b>1.216.918</b>	<b>679.155</b>	<b>34.869</b>	<b>7.893</b>	<b>330.349</b>	<b>164.652</b>	<b>Ipiros</b>
Αρτας	346.269	150.306	9.568	507	142.106	43.782	Arta
Θεσπρωτίας	187.583	89.151	3.770	148	85.639	8.875	Thesprotia
Ιωαννίνων	364.834	274.644	8.454	6.587	4.523	70.626	Ioannina
Πρεβέζης	318.232	165.054	13.077	651	98.081	41.369	Preveza
<b>Θεσσαλία</b>	<b>4.978.881</b>	<b>4.039.869</b>	<b>113.228</b>	<b>58.234</b>	<b>552.004</b>	<b>215.546</b>	<b>Thessalia</b>
Καρδίτσας	1.098.947	1.012.235	20.304	10.058	7.314	49.036	Karditsa
Λαρίσης	2.393.938	2.052.242	39.655	37.292	198.383	66.366	Larissa
Μαγνησίας	883.420	445.860	31.618	4.263	326.512	75.167	Magnissia
Τρικάλων	602.576	529.532	21.651	6.621	19.795	24.977	Trikala
<b>Μακεδονία</b>	<b>10.834.498</b>	<b>8.773.128</b>	<b>329.546</b>	<b>120.163</b>	<b>1.215.536</b>	<b>396.125</b>	<b>Makedonia</b>
Γρεβενών	462.292	433.616	3.384	2.619	4.860	17.813	Grevena
Δράμας	564.168	512.550	9.564	2.925	12.114	27.015	Drama
Ημαθίας	698.141	375.502	39.077	7.904	255.980	19.678	Imathia
Θεσσαλονίκης	1.581.663	1.416.975	65.132	13.781	37.439	48.336	Thessaloniki
Καβάλας	565.992	355.385	26.284	35.996	126.405	21.922	Kavala
Καστοριάς	319.751	277.310	3.831	2.253	17.984	18.373	Kastoria
Κιλκίς	1.157.782	1.105.048	11.825	4.242	13.981	22.686	Kilkis
Κοζάνης	978.474	910.183	6.773	12.029	22.836	26.653	Kozani
Πέλλης	941.093	531.629	85.008	5.576	309.163	9.717	Pella
Πιερίας	586.061	472.129	18.071	1.217	61.802	32.842	Pieria
Σερρών	1.470.960	1.301.719	40.555	6.015	86.281	36.390	Serres
Φλωρίνης	548.810	507.170	3.110	8.185	12.438	17.907	Florina
Χαλκιδικής	959.311	573.912	16.932	17.421	254.253	96.793	Chalkidiki
<b>Θράκη</b>	<b>3.048.684</b>	<b>2.761.663</b>	<b>73.270</b>	<b>6.179</b>	<b>50.175</b>	<b>157.397</b>	<b>Thraki</b>
Έβρου	1.691.355	1.520.654	13.858	4.251	29.198	123.394	Evros
Ξάνθης	478.063	429.695	33.533	470	8.058	6.307	Xanthi
Ροδόπης	879.266	811.314	25.879	1.458	12.919	27.696	Rodopi
<b>Νήσοι Αιγαίου</b>	<b>1.993.403</b>	<b>646.010</b>	<b>50.203</b>	<b>97.937</b>	<b>825.473</b>	<b>373.780</b>	<b>Aegean Islands</b>
Δωδεκανήσου	444.348	159.831	13.148	18.579	145.680	107.110	Dodekanissos
Κυκλάδων	437.129	233.175	14.497	43.877	36.698	108.882	Kyklades
Λέσβου	773.202	208.173	14.294	13.326	480.438	56.971	Lesvos
Σάμου	172.066	24.922	4.572	20.052	98.966	23.554	Samos
Χίου	166.658	19.909	3.692	2.103	63.691	77.263	Chios
<b>Κρήτη</b>	<b>3.225.611</b>	<b>321.763</b>	<b>88.960</b>	<b>302.375</b>	<b>1.861.221</b>	<b>651.292</b>	<b>Kriti</b>
Ηρακλείου	1.513.226	144.545	37.068	237.458	832.287	261.868	Iraklio
Λασιθίου	569.595	47.867	21.363	24.908	286.006	189.451	Lassithi
Ρεθύμνης	521.693	72.311	12.048	22.259	273.988	141.087	Rethymno
Χανίων	621.097	57.040	18.481	17.750	468.940	58.886	Chania

(1) Καλλιεργούνται τα είδη των πινάκων 3α και 3β (γενικών και αναλυτικών).

(1) Where the crops of tables 3a and 3b (general and analytical) are cultivated.

## 2. Αροτραίες καλλιέργειες

Πίνακας 2α. Σιτηρά για καρπό. Εκτάσεις και παραγωγή κατά γεωγραφικό διαμέρισμα και νομό. Έτος 1998

Εκτάσεις σε στρέμματα, παραγωγή σε τόνους

Γεωγραφικό διαμέρισμα και νομός	Σύνολο εκτάσεων Total areas	Σιτάρι:—Wheat:			
		μαλακό soft		σκληρό hard	
		1	2	1	2
<b>Σύνολο Ελλάδος</b> .....	<b>12.868.432</b>	<b>2.301.341</b>	<b>595.027</b>	<b>6.159.853</b>	<b>1.467.753</b>
Περιφέρεια Πρωτευούσης .....	100	—	—	47	9
<b>Λοπή Στερεά Ελλάς και Εύβοια</b> .....	<b>1.543.910</b>	<b>73.285</b>	<b>18.209</b>	<b>948.524</b>	<b>261.158</b>
Αττικής και Ακαρνανίας .....	251.240	12.486	2.826	17.656	3.627
Αττικής (υπόλοιπα) .....	85.488	662	58	67.448	13.511
Βοιωτίας .....	337.522	1.540	344	293.060	83.063
Ευβοίας .....	220.687	9.629	1.683	116.498	24.304
Ευρυτανίας .....	4.698	582	71	262	31
Φθιώτιδος .....	617.919	38.708	11.176	448.881	135.866
Φωκίδος .....	26.356	9.678	2.051	4.719	756
<b>Πελοπόννησος</b> .....	<b>890.102</b>	<b>155.307</b>	<b>43.230</b>	<b>143.563</b>	<b>33.016</b>
Αργολίδος .....	37.251	857	165	15.957	3.507
Αρκαδίας .....	141.412	41.328	9.441	22.086	5.321
Αχαΐας .....	209.816	25.439	5.807	36.914	7.698
Ηλείας .....	357.096	77.144	24.951	4.865	1.305
Κορινθίας .....	81.648	1.360	323	60.661	14.354
Λακωνίας .....	22.990	4.245	1.323	2.081	527
Μεσσηνίας .....	39.889	4.934	1.220	999	304
<b>Ιόνιοι Νήσοι</b> .....	<b>43.391</b>	<b>1.480</b>	<b>184</b>	<b>18.973</b>	<b>2.946</b>
Ζακύνθου .....	17.171	—	—	14.351	2.156
Κερκύρας .....	7.173	46	9	—	—
Κεφαλληνίας .....	13.803	704	109	4.622	790
Λευκάδος .....	5.244	730	66	—	—
<b>Ήπειρος</b> .....	<b>220.776</b>	<b>10.843</b>	<b>2.814</b>	<b>586</b>	<b>151</b>
Άρτης .....	48.493	3.513	705	307	97
Θεσπρωτίας .....	33.439	12	3	7	1
Ιωαννίνων .....	81.481	6.953	2.021	227	44
Πρεβέζης .....	57.363	365	85	45	9
<b>Θεσσαλία</b> .....	<b>1.845.704</b>	<b>216.996</b>	<b>60.494</b>	<b>1.143.672</b>	<b>342.445</b>
Καρδίτσας .....	216.281	16.962	5.260	125.703	48.134
Λαρίσης .....	1.095.038	147.082	38.610	719.579	220.709
Μαγνησίας .....	294.781	14.280	3.538	235.340	51.397
Τρικάλων .....	239.604	38.672	13.086	63.050	22.205
<b>Μακεδονία</b> .....	<b>6.317.516</b>	<b>1.546.207</b>	<b>384.114</b>	<b>2.950.940</b>	<b>605.990</b>
Γρεβενών .....	393.096	254.826	64.709	22.619	4.561
Δράμας .....	339.174	80.667	19.846	120.519	24.413
Ημαθίας .....	150.327	11.046	3.209	40.683	11.004
Θεσσαλονίκης .....	1.055.217	278.703	56.670	470.793	87.336
Καβάλας .....	250.185	29.596	9.614	46.741	10.022
Καστοριάς .....	224.659	145.192	41.299	41.161	10.368
Κιλκίς .....	961.349	234.625	55.803	652.635	129.977
Κοζάνης .....	818.856	268.102	71.299	399.058	82.821
Πέλλης .....	234.357	26.657	6.312	79.735	18.072
Πιερίας .....	286.073	68.226	20.334	143.963	37.693
Σερρών .....	745.126	40.595	9.712	488.645	108.397
Φλωρίνης .....	378.023	57.564	14.469	65.264	12.500
Χαλκιδικής .....	481.074	50.408	10.838	379.124	68.826
<b>Θράκη</b> .....	<b>1.563.161</b>	<b>283.192</b>	<b>83.613</b>	<b>807.640</b>	<b>201.342</b>
Έβρου .....	939.705	149.900	45.503	530.167	118.824
Ξάνθης .....	256.200	60.699	17.464	53.689	14.262
Ροδόπης .....	367.256	72.593	20.646	223.784	68.256
<b>Νήσοι Αιγαίου</b> .....	<b>367.884</b>	<b>4.363</b>	<b>879</b>	<b>128.788</b>	<b>17.997</b>
Δωδεκανήσου .....	92.831	1.314	508	72.703	9.558
Κυκλάδων .....	102.886	2.687	305	471	51
Λέσβου .....	157.055	245	47	47.683	7.582
Σάμου .....	7.716	105	18	3.032	314
Χίου .....	7.396	12	1	4.899	492
<b>Κρήτη</b> .....	<b>75.888</b>	<b>9.668</b>	<b>1.490</b>	<b>17.120</b>	<b>2.699</b>
Ηρακλείου .....	43.568	4.019	522	14.540	2.385
Λασιθίου .....	9.900	4.385	751	184	23
Ρεθύμνης .....	15.933	905	164	2.383	289
Χανίων .....	6.487	359	53	13	2

1=εκτάσεις, 2=παραγωγή

## 2. Crops on arable land

Table 2a. Cereals for grain. Areas and production by geographic region and department. Year 1998

*Areas in stremmas, production in tons*

Κριθάρι Barley		Βρώμη Oats		Σίκαλη Rye		Geographic region and department
1	2	1	2	1	2	
1.375.309	330.645	440.375	84.723	171.238	41.799	
15	3	12	2	—	—	<b>Greater Athens</b>
161.420	36.760	92.453	17.591	262	44	<b>Rest of Central Greece and Evia</b>
10.608	2.074	46.255	8.402	52	9	<b>Etolia and Akarnania</b>
12.581	1.517	4.771	798	10	1	<b>Attiki (rest)</b>
16.093	3.336	3.299	755	20	2	<b>Viotia</b>
48.871	9.553	28.869	5.371	11	1	<b>Evia</b>
314	53	649	81	45	7	<b>Evritania</b>
69.288	19.209	6.595	1.785	124	24	<b>Fthiotida</b>
3.665	1.018	2.015	399	—	—	<b>Fokida</b>
123.616	26.975	212.833	43.563	2.492	553	<b>Peloponnissos</b>
8.804	1.843	9.596	1.807	4	—	<b>Argolida</b>
23.378	5.112	36.571	7.753	54	7	<b>Arkadia</b>
34.111	7.210	69.239	12.377	1.915	396	<b>Achaia</b>
39.650	9.124	74.156	16.847	125	66	<b>Ilia</b>
8.679	1.988	6.308	1.354	—	—	<b>Korinthia</b>
5.422	1.062	5.371	1.122	245	47	<b>Lakonia</b>
3.572	636	11.592	2.303	149	37	<b>Messinia</b>
2.419	372	12.690	1.636	16	2	<b>Ionian Islands</b>
678	120	1.562	261	—	—	<b>Zakynthos</b>
71	10	565	77	—	—	<b>Kerkyra</b>
554	124	7.774	1.053	16	2	<b>Kefallinia</b>
1.116	118	2.789	245	—	—	<b>Lefkada</b>
11.368	2.554	15.204	3.199	14.057	3.338	<b>Ipiros</b>
908	185	3.112	563	148	88	<b>Arta</b>
2.452	473	5.250	854	255	53	<b>Thesprotia</b>
6.838	1.682	1.397	266	13.019	2.936	<b>Ioannina</b>
1.170	214	5.445	1.516	635	261	<b>Preveza</b>
198.580	61.351	15.427	3.798	7.209	1.420	<b>Thessalia</b>
3.246	846	4.681	937	69	9	<b>Karditsa</b>
131.103	43.125	7.499	1.936	6.984	1.366	<b>Larissa</b>
32.606	8.454	2.360	693	—	—	<b>Magnissia</b>
31.625	8.926	887	232	156	45	<b>Trikala</b>
569.726	149.190	31.107	6.568	137.244	34.857	<b>Makedonia</b>
89.254	25.454	460	70	1.880	339	<b>Grevena</b>
45.164	11.128	1.790	260	2.011	344	<b>Drama</b>
8.481	2.061	—	—	—	—	<b>Imathia</b>
50.317	11.315	3.130	611	19.810	3.879	<b>Thessaloniki</b>
13.189	3.572	40	10	90	19	<b>Kavala</b>
19.044	6.395	130	28	12.953	3.492	<b>Kastoria</b>
25.004	6.048	5.532	1.129	12.994	2.895	<b>Kilkis</b>
98.099	29.752	182	46	10.639	2.363	<b>Kozani</b>
25.805	5.972	940	177	1.470	296	<b>Pella</b>
22.213	6.177	2.502	692	260	42	<b>Pieria</b>
39.662	10.061	200	30	2.705	521	<b>Serres</b>
105.045	24.139	—	—	70.812	20.322	<b>Florina</b>
28.449	7.116	16.201	3.515	1.620	345	<b>Chalkidiki</b>
83.778	22.053	5.447	775	9.889	1.577	<b>Thraki</b>
30.506	7.378	1.195	264	2.732	648	<b>Evros</b>
12.485	2.843	122	45	2.900	300	<b>Xanthi</b>
40.787	11.832	4.130	466	4.257	629	<b>Rodopi</b>
199.321	27.086	32.389	4.392	20	3	<b>Aegean Islands</b>
10.552	1.545	8.156	1.163	—	—	<b>Dodekanissos</b>
89.044	8.885	9.582	1.055	—	—	<b>Kyklades</b>
97.103	16.430	10.475	1.779	20	3	<b>Lesvos</b>
754	51	3.616	349	—	—	<b>Samos</b>
1.868	175	560	46	—	—	<b>Chios</b>
25.066	4.301	22.813	3.199	49	5	<b>Kriti</b>
18.521	2.803	6.379	722	—	—	<b>Iraklio</b>
1.558	211	3.132	605	3	—	<b>Lassithi</b>
4.270	1.161	8.257	1.284	39	4	<b>Rethymno</b>
717	126	5.045	588	7	1	<b>Chania</b>

1=areas, 2=production

Πίνακας 2α. Συνέχεια

Εκτάσεις σε στρέμματα, παραγωγή σε τόνους

Γεωγραφικό διαμέρισμα και νομός	Αραβόσιτος (καλαμπόκι):			
	χωρίς συγκαλλιέργεια grown alone		συγκαλλιεργούμενος με φασόλια και άλλα είδη grown with beans and other crops	
	1	2	1	2
<b>Σύνολο Ελλάδος</b> .....	<b>2.112.581</b>	<b>1.883.153</b>	<b>38.207</b>	<b>14.853</b>
Περιφέρεια Πρωτευούσης .....	6	6	20	16
<b>Λοιπή Στερεά Ελλάς και Εύβοια</b> .....	<b>239.353</b>	<b>220.364</b>	<b>5.897</b>	<b>1.928</b>
Αιτωλίας και Ακαρνανίας .....	153.944	144.601	1.839	957
Αττικής (υπόλοιπο) .....	15	18	1	—
Βοιωτίας .....	23.510	25.118	—	—
Ευβοίας .....	14.961	8.551	1.723	317
Ευρυτανίας .....	1.106	659	1.740	454
Φθιώτιδος .....	39.776	36.458	446	129
Φωκίδος .....	6.041	4.959	148	71
<b>Πελοπόννησος</b> .....	<b>237.656</b>	<b>207.028</b>	<b>11.530</b>	<b>5.007</b>
Αργολίδος .....	1.943	1.675	90	14
Αρκαδίας .....	17.071	9.856	886	424
Αχαΐας .....	38.403	21.927	3.733	1.786
Ηλείας .....	153.873	152.800	5.223	2.200
Κορινθίας .....	4.179	2.803	461	146
Λακωνίας .....	5.400	5.048	226	135
Μεσσηνίας .....	16.787	12.919	911	302
<b>Ιόνιοι Νήσοι</b> .....	<b>3.814</b>	<b>1.196</b>	<b>3.927</b>	<b>562</b>
Ζακύνθου .....	329	104	241	55
Κερκύρας .....	2.783	691	3.651	498
Κεφαλληνίας .....	112	37	21	4
Λευκάδος .....	590	364	14	5
<b>Ήπειρος</b> .....	<b>162.055</b>	<b>129.007</b>	<b>4.825</b>	<b>1.851</b>
Άρτης .....	38.469	29.411	2.036	478
Θεσπρωτίας .....	23.725	22.605	108	38
Ιωαννίνων .....	50.527	44.142	2.502	1.246
Πρεβέζης .....	49.334	32.849	179	89
<b>Θεσσαλία</b> .....	<b>258.750</b>	<b>257.361</b>	<b>3.131</b>	<b>1.338</b>
Καρδίτσας .....	64.706	58.900	914	213
Λαρίσης .....	80.016	82.959	1.275	965
Μαγνησίας .....	10.195	11.280	—	—
Τρικάλων .....	103.833	104.222	942	160
<b>Μακεδονία</b> .....	<b>839.492</b>	<b>768.708</b>	<b>6.204</b>	<b>3.650</b>
Γρεβενών .....	23.964	20.764	93	27
Δράμας .....	87.635	77.734	1.045	659
Ημαθίας .....	63.979	55.871	930	670
Θεσσαλονίκης .....	81.708	69.827	10	5
Καβάλας .....	152.238	139.888	711	430
Καστοριάς .....	5.440	4.240	739	280
Κιλκίς .....	29.556	30.020	20	10
Κοζάνης .....	42.508	42.927	268	244
Πέλλης .....	94.850	82.359	2.150	1.239
Πιερίας .....	42.199	31.821	—	—
Σερρών .....	131.043	128.405	—	—
Φλωρίνης .....	79.210	79.784	128	45
Χαλκιδικής .....	5.162	5.068	110	41
<b>Θράκη</b> .....	<b>369.445</b>	<b>298.867</b>	<b>1.265</b>	<b>274</b>
Έβρου .....	223.530	159.508	—	—
Ξάνθης .....	125.410	119.208	415	61
Ροδόπης .....	20.505	20.151	850	213
<b>Νήσοι Αιγαίου</b> .....	<b>1.410</b>	<b>461</b>	<b>920</b>	<b>134</b>
Δωδεκανήσου .....	91	28	—	—
Κυκλάδων .....	279	65	221	39
Λέσβου .....	976	349	553	84
Σάμου .....	64	19	139	11
Χίου .....	—	—	7	—
<b>Κρήτη</b> .....	<b>600</b>	<b>155</b>	<b>488</b>	<b>93</b>
Ηρακλείου .....	38	8	55	12
Λασιθίου .....	361	60	252	40
Ρεθύμνης .....	45	52	32	8
Χανίων .....	156	35	149	33

1=εκτάσεις, 2=παραγωγή

(1) Περιλαμβάνονται: σμιγάδι, κεχρί, φαλαριδα, τριτικάλι κλπ.



Table 2a. Continued

Areas in stremmas, production in tons

—Maize:		Σόργο Sorghum		Λοιπά (1) Other		Geographic region and department
Ρύζι Rice		1	2	1	2	
1	2	1	2	1	2	
262.508	189.519	631	83	6.389	1.509	Greece, total
—	—	—	—	—	—	Greater Athens
22.300	15.000	185	23	231	91	Rest of Central Greece and Evia
8.400	4.775	—	—	—	—	Etolia and Akarnania
—	—	—	—	—	—	Attiki (rest)
—	—	—	—	—	—	Viotia
—	—	75	7	50	10	Evia
—	—	—	—	—	—	Evritania
13.900	10.225	110	16	91	18	Fthiotida
—	—	—	—	90	63	Fokida
2.730	2.144	78	18	297	47	Peloponnissos
—	—	—	—	—	—	Argolida
—	—	33	9	5	2	Arkadia
—	—	—	—	62	9	Achaia
2.030	1.794	20	6	10	3	Ilia
—	—	—	—	—	—	Korinthia
—	—	—	—	—	—	Lakonia
700	350	25	3	220	33	Messinia
—	—	25	3	47	6	Ionian Islands
—	—	—	—	10	2	Zakynthos
—	—	25	3	32	3	Kerkyra
—	—	—	—	—	—	Kefallinia
—	—	—	—	5	1	Lefkada
1.630	1.365	208	21	—	—	Ipiros
—	—	—	—	—	—	Arta
1.630	1.365	—	—	—	—	Thesprotia
—	—	18	6	—	—	Ioannina
—	—	190	15	—	—	Preveza
300	180	—	—	1.639	336	Thessalia
—	—	—	—	—	—	Karditsa
300	180	—	—	1.200	240	Larissa
—	—	—	—	—	—	Magnissia
—	—	—	—	439	96	Trikala
234.708	170.308	55	9	1.833	490	Makedonia
—	—	—	—	—	—	Grevena
—	—	—	—	343	144	Drama
25.153	21.275	55	9	—	—	Imathia
150.216	117.937	—	—	530	128	Thessaloniki
7.580	4.305	—	—	—	—	Kavala
—	—	—	—	—	—	Kastoria
33	24	—	—	950	216	Kilkis
—	—	—	—	—	—	Kozani
2.750	2.200	—	—	—	—	Pella
6.710	5.368	—	—	—	—	Pieria
42.266	19.199	—	—	10	2	Serres
—	—	—	—	—	—	Florina
—	—	—	—	—	—	Chalkidiki
840	522	—	—	1.665	460	Thraki
800	520	—	—	875	256	Evros
40	2	—	—	440	88	Xanthi
—	—	—	—	350	116	Rodopi
—	—	22	—	651	76	Aegean Islands
—	—	—	—	15	2	Dodekanissos
—	—	22	—	580	69	Kyklades
—	—	—	—	—	—	Lesvos
—	—	—	—	6	1	Samos
—	—	—	—	50	4	Chios
—	—	58	9	26	3	Kriti
—	—	—	—	16	2	Iraklio
—	—	15	2	10	1	Lassithi
—	—	2	—	—	—	Rethymno
—	—	41	7	—	—	Chania

1=areas, 2=production  
(1) Including: maslin, millet, phalaris, triticale, etc.

Πίνακας 26. Βρώσιμα όσπρια. Εκτάσεις και παραγωγή κατά γεωγραφικό διαμέρισμα και νομό. Έτος 1998

Εκτάσεις σε στρέμματα, παραγωγή σε τόνους

Γεωγραφικό διαμέρισμα και νομός	Σύνολο εκτάσεων Total areas	Φασόλια:—Beans:				Κουκιά Broad beans	
		χωρίς συγκαλλιέργεια grown alone		συγκαλλιεργούμενα (1) grown with other crops		1	2
		1	2	1	2		
<b>Σύνολο Ελλάδος</b> .....	<b>174.150</b>	<b>87.724</b>	<b>18.628</b>	<b>30.341</b>	<b>3.316</b>	<b>25.925</b>	<b>4.349</b>
Περιφέρεια Πρωτευούσης .....	—	—	—	—	—	—	—
<b>Λοιπή Στερεά Ελλάς και Εύβοια</b> .....	<b>30.279</b>	<b>11.453</b>	<b>2.475</b>	<b>3.901</b>	<b>377</b>	<b>5.036</b>	<b>807</b>
Αιτωλίας και Ακαρνανίας .....	5.429	3.588	1.122	734	111	428	82
Αττικής (υπόλοιπο) .....	1.079	90	11	23	3	536	84
Βοιωτίας .....	3.986	1.390	367	30	10	495	99
Ευβοίας .....	9.905	2.914	462	809	77	3.262	502
Ευρυτανίας .....	2.723	907	120	1.739	123	47	7
Φθιώτιδος .....	6.373	1.931	325	483	44	247	30
Φωκίδος .....	784	633	68	83	9	21	3
<b>Πελοπόννησος</b> .....	<b>29.242</b>	<b>11.371</b>	<b>2.298</b>	<b>10.316</b>	<b>1.407</b>	<b>4.744</b>	<b>909</b>
Αργολίδος .....	770	393	106	90	8	238	51
Αρκαδίας .....	4.955	1.567	322	846	107	2.330	464
Αχαΐας .....	7.704	2.936	636	3.668	398	326	45
Ηλείας .....	10.294	3.980	799	4.594	692	842	177
Κορινθίας .....	2.989	1.522	235	430	74	466	93
Λακωνίας .....	1.048	292	81	190	57	346	48
Μεσσηνίας .....	1.482	681	119	498	71	196	31
<b>Ιόνιοι Νήσοι</b> .....	<b>9.901</b>	<b>1.688</b>	<b>217</b>	<b>3.662</b>	<b>212</b>	<b>1.575</b>	<b>220</b>
Ζακύνθου .....	949	233	39	108	12	239	31
Κερκύρας .....	6.944	1.347	157	3.520	197	914	104
Κεφαλληνίας .....	949	75	14	27	2	262	66
Λευκάδος .....	1.059	33	7	7	1	160	19
<b>Ήπειρος</b> .....	<b>10.194</b>	<b>5.020</b>	<b>978</b>	<b>4.220</b>	<b>345</b>	<b>335</b>	<b>52</b>
Άρτης .....	3.722	1.926	361	1.438	144	92	10
Θεσπρωτίας .....	189	89	24	28	6	48	9
Ιωαννίνων .....	4.080	1.146	213	2.709	191	79	19
Πρεβέζης .....	2.203	1.859	380	45	4	116	14
<b>Θεσσαλία</b> .....	<b>9.546</b>	<b>4.676</b>	<b>730</b>	<b>1.786</b>	<b>185</b>	<b>55</b>	<b>12</b>
Καρδίτσας .....	2.546	1.840	369	581	74	11	2
Λαρίσης .....	3.624	870	128	263	34	32	7
Μαγνησίας .....	227	133	21	—	—	5	1
Τρικάλων .....	3.149	1.833	212	922	77	7	2
<b>Μακεδονία</b> .....	<b>49.912</b>	<b>44.299</b>	<b>10.623</b>	<b>2.091</b>	<b>259</b>	<b>138</b>	<b>18</b>
Γρεβενών .....	1.473	709	119	93	11	—	—
Δράμας .....	2.150	1.901	337	249	20	—	—
Ημαθίας .....	335	275	32	38	4	8	1
Θεσσαλονίκης .....	1.645	441	68	—	—	5	1
Καβάλας .....	13.289	12.465	3.373	684	72	42	7
Καστοριάς .....	9.264	8.929	2.713	328	66	—	—
Κιλκίς .....	323	274	54	25	5	12	2
Κοζάνης .....	1.712	944	214	106	19	2	—
Πέλλης .....	1.577	1.252	174	290	29	—	—
Πιερίας .....	1.083	1.005	215	—	—	2	—
Σερρών .....	1.055	1.031	223	—	—	—	—
Φλωρίνης .....	14.789	14.613	3.068	128	14	—	—
Χαλκιδικής .....	1.217	460	33	150	19	67	7
<b>Θράκη</b> .....	<b>4.888</b>	<b>3.020</b>	<b>504</b>	<b>1.257</b>	<b>108</b>	<b>77</b>	<b>9</b>
Έβρου .....	2.050	1.554	301	2	—	72	8
Ξάνθης .....	869	364	34	445	27	5	1
Ροδόπης .....	1.969	1.102	169	810	81	—	—
<b>Νήσοι Αιγαίου</b> .....	<b>15.496</b>	<b>3.835</b>	<b>337</b>	<b>1.946</b>	<b>179</b>	<b>5.093</b>	<b>716</b>
Δωδεκανήσου .....	2.174	779	60	433	37	208	33
Κυκλάδων .....	4.615	1.341	128	506	37	661	93
Λέσβου .....	4.281	1.174	110	896	95	1.651	166
Σάμου .....	1.684	483	33	100	9	665	65
Χίου .....	2.742	58	6	11	1	1.908	359
<b>Κρήτη</b> .....	<b>14.692</b>	<b>2.362</b>	<b>466</b>	<b>1.162</b>	<b>244</b>	<b>8.872</b>	<b>1.606</b>
Ηρακλείου .....	6.545	661	109	327	43	4.455	694
Λασιθίου .....	3.405	794	155	383	80	1.653	316
Ρεθύμνης .....	2.946	611	135	231	73	1.640	386
Χανίων .....	1.796	296	67	221	48	1.124	210

1=εκτάσεις, 2=παραγωγή

(1) Περιλαμβάνονται τα φασόλια που συγκαλλιεργούνται με αραβόσιτο (καλαμπόκι) και με άλλα είδη.

Table 2b. Edible pulse. Areas and production by geographic region and department. Year 1998

Areas in stremmas, production in tons

Φακή Lentil		Ρεβίθια Chick-peas		Λαθούρι Lathyrus		Μπιζέλια Peas		Λοιπά βρώσιμα όσπρια (1) Other edible pulse		Geographic region and department
1	2	1	2	1	2	1	2	1	2	
7.534	938	15.973	2.181	3.087	363	1.979	321	1.587	187	Greece, total
—	—	—	—	—	—	—	—	—	—	Greater Athens
1.414	151	7.456	1.159	415	41	181	27	423	50	Rest of Central Greece and Evia
136	18	469	76	—	—	67	12	7	1	Etolia and Akarnania
154	14	242	30	22	2	12	2	—	—	Attiki (rest)
561	61	1.450	370	30	1	10	1	20	2	Visolia
62	6	2.220	266	363	38	70	8	205	21	Evia
17	2	—	—	—	—	13	2	—	—	Evritania
459	48	3.058	415	—	—	5	1	190	26	Fthiotida
25	2	17	2	—	—	4	1	1	—	Fokida
393	42	796	142	443	98	900	170	279	40	Peloponnissos
3	—	15	2	—	—	31	6	—	—	Argolida
28	3	158	29	15	2	7	1	4	1	Arkadia
80	8	191	38	20	5	426	81	57	8	Achaia
138	14	276	51	—	—	314	67	150	22	Ilia
52	12	75	14	315	84	71	8	58	8	Korinthia
89	5	7	1	93	7	25	2	6	—	Lakonia
3	—	74	7	—	—	26	5	4	1	Messinia
1.117	81	743	83	240	29	494	52	382	39	Ionian Islands
129	16	23	5	82	9	111	15	24	3	Zakynthos
99	10	521	49	109	12	325	31	109	10	Kerkyra
135	17	166	25	1	—	34	4	249	26	Kefallinia
754	38	33	4	48	8	24	2	—	—	Lefkada
397	26	163	14	—	—	43	10	16	4	Ipiros
177	9	82	6	—	—	7	1	—	—	Arta
—	—	3	—	—	—	5	—	16	4	Thesprotia
61	8	78	8	—	—	7	2	—	—	Ioannina
159	9	—	—	—	—	24	7	—	—	Preveza
2.019	393	974	120	1	—	34	6	1	—	Thessalia
53	5	60	14	—	—	1	—	—	—	Karditsa
1.875	374	533	64	1	—	30	6	—	—	Larissa
53	9	36	7	—	—	—	—	—	—	Magnissia
38	5	345	35	—	—	3	—	1	—	Trikala
1.058	113	2.261	257	—	—	30	6	35	4	Makedonia
252	29	405	53	—	—	14	3	—	—	Grevena
—	—	—	—	—	—	—	—	—	—	Drama
—	—	—	—	—	—	14	3	—	—	Imathia
109	12	1.090	113	—	—	—	—	—	—	Thessaloniki
6	1	92	14	—	—	—	—	—	—	Kavala
2	—	5	1	—	—	—	—	—	—	Kastoria
7	1	—	—	—	—	—	—	5	1	Kilkis
604	53	56	10	—	—	—	—	—	—	Kozani
10	1	25	3	—	—	—	—	—	—	Pella
28	11	38	5	—	—	—	—	10	1	Pieria
2	—	20	4	—	—	—	—	—	—	Serres
33	4	15	2	—	—	—	—	—	—	Florina
5	1	515	52	—	—	—	—	20	2	Chalkidiki
77	7	387	49	—	—	70	16	—	—	Thraci
77	7	275	38	—	—	70	16	—	—	Evros
—	—	55	7	—	—	—	—	—	—	Xanthi
—	—	57	6	—	—	—	—	—	—	Rodopi
636	52	2.008	192	1.677	151	182	28	119	12	Aegean Islands
155	13	315	30	207	19	52	6	25	3	Dodekanissos
112	11	612	61	1.321	122	45	13	17	1	Kyklades
30	5	398	39	35	2	69	7	28	2	Lesvos
113	8	170	14	114	8	15	2	24	3	Samos
226	15	513	48	—	—	1	—	25	3	Chios
423	73	1.185	165	311	44	45	6	332	38	Kriti
172	24	646	71	95	11	28	3	161	17	Iraklio
133	18	248	41	128	18	3	1	63	6	Lassithi
86	28	216	43	66	12	6	1	90	13	Rethymno
32	3	75	10	22	3	8	1	18	2	Chania

1=areas, 2=production

(1) Including beans grown with maize and other crops.

Πίνακας 2γ. Κτηνοτροφικά όσπρια. Εκτάσεις και παραγωγή κατά γεωγραφικό διαμέρισμα και νομό. Έτος 1998

Εκτάσεις σε στρέμματα, παραγωγή σε τόνους

Γεωγραφικό διαμέρισμα και νομός	Σύνολο εκτάσεων Total areas	Βίκος Vetch		Ρόβη Bitter vetch		Λούπινα Lupine	
		1	2	1	2	1	2
<b>Σύνολο Ελλάδος</b> .....	<b>104.170</b>	<b>76.078</b>	<b>12.586</b>	<b>1.205</b>	<b>143</b>	<b>3.327</b>	<b>375</b>
Περιφέρεια Πρωτευούσης .....	3	3	—	—	—	—	—
<b>Λοιπή Στερεά Ελλάς και Εύβοια</b> .....	<b>17.455</b>	<b>6.705</b>	<b>1.232</b>	<b>400</b>	<b>54</b>	<b>162</b>	<b>29</b>
Αιτωλίας και Ακαρνανίας .....	1.641	594	119	—	—	162	29
Αττικής (υπόλοιπο) .....	898	808	105	—	—	—	—
Βοιωτίας .....	2.275	1.518	301	5	1	—	—
Ευβοίας .....	3.821	1.687	224	255	27	—	—
Ευρυτανίας .....	191	96	10	40	3	—	—
Φθιώτιδος .....	8.564	1.957	471	100	23	—	—
Φωκίδος .....	65	45	2	—	—	—	—
<b>Πελοπόννησος</b> .....	<b>19.372</b>	<b>14.200</b>	<b>2.171</b>	<b>359</b>	<b>60</b>	<b>2.487</b>	<b>284</b>
Αργολίδος .....	330	285	45	—	—	—	—
Αρκαδίας .....	4.545	3.222	511	199	29	420	65
Αχαΐας .....	4.672	3.388	524	30	3	751	69
Ηλείας .....	4.688	2.958	373	—	—	1.205	136
Κορινθίας .....	2.458	2.101	364	5	1	—	—
Λακωνίας .....	2.000	1.671	261	125	27	55	7
Μεσσηνίας .....	679	575	93	—	—	56	7
<b>Ιόνιοι Νήσοι</b> .....	<b>2.673</b>	<b>913</b>	<b>158</b>	<b>—</b>	<b>—</b>	<b>60</b>	<b>10</b>
Ζακύνθου .....	927	264	56	—	—	60	10
Κερκύρας .....	345	79	10	—	—	—	—
Κεφαλληνίας .....	1.216	443	80	—	—	—	—
Λευκάδος .....	185	127	12	—	—	—	—
<b>Ήπειρος</b> .....	<b>1.764</b>	<b>422</b>	<b>73</b>	<b>—</b>	<b>—</b>	<b>41</b>	<b>9</b>
Άρτης .....	785	170	16	—	—	41	9
Θεσπρωτίας .....	318	28	5	—	—	—	—
Ιωννίνων .....	379	121	17	—	—	—	—
Πρεβέζης .....	282	103	35	—	—	—	—
<b>Θεσσαλία</b> .....	<b>29.625</b>	<b>28.813</b>	<b>5.411</b>	<b>10</b>	<b>1</b>	<b>—</b>	<b>—</b>
Καρδίτσας .....	729	315	54	10	1	—	—
Λαρίσης .....	27.158	27.000	5.053	—	—	—	—
Μαγνησίας .....	120	120	28	—	—	—	—
Τρικάλων .....	1.618	1.378	276	—	—	—	—
<b>Μακεδονία</b> .....	<b>1.522</b>	<b>904</b>	<b>162</b>	<b>—</b>	<b>—</b>	<b>—</b>	<b>—</b>
Γρεβενών .....	380	380	91	—	—	—	—
Δράμας .....	243	10	2	—	—	—	—
Ημαθίας .....	111	111	22	—	—	—	—
Θεσσαλονίκης .....	60	60	6	—	—	—	—
Καβάλας .....	—	—	—	—	—	—	—
Καστοριάς .....	—	—	—	—	—	—	—
Κιλκίς .....	—	—	—	—	—	—	—
Κοζάνης .....	108	98	17	—	—	—	—
Πέλλης .....	10	10	2	—	—	—	—
Πιερίας .....	20	20	3	—	—	—	—
Σερρών .....	260	205	16	—	—	—	—
Φλωρίνης .....	330	10	3	—	—	—	—
Χαλκιδικής .....	—	—	—	—	—	—	—
<b>Θράκη</b> .....	<b>1.867</b>	<b>305</b>	<b>70</b>	<b>—</b>	<b>—</b>	<b>—</b>	<b>—</b>
Έβρου .....	1.532	60	9	—	—	—	—
Ξάνθης .....	—	—	—	—	—	—	—
Ροδόπης .....	335	245	61	—	—	—	—
<b>Νήσοι Αιγαίου</b> .....	<b>10.676</b>	<b>7.365</b>	<b>904</b>	<b>296</b>	<b>13</b>	<b>48</b>	<b>2</b>
Δωδεκανήσου .....	1.647	1.128	144	32	1	22	2
Κυκλάδων .....	2.956	2.703	269	130	4	—	—
Λέσβου .....	3.194	1.365	193	129	8	—	—
Σάμου .....	782	562	97	—	—	26	—
Χίου .....	2.097	1.607	201	5	—	—	—
<b>Κρήτη</b> .....	<b>19.213</b>	<b>16.448</b>	<b>2.405</b>	<b>140</b>	<b>15</b>	<b>529</b>	<b>41</b>
Ηρακλείου .....	9.627	8.664	1.150	116	12	28	5
Λασιθίου .....	3.571	3.048	417	19	2	38	6
Ρεθύμνης .....	3.886	2.825	437	—	—	458	29
Χανίων .....	2.129	1.911	401	5	1	5	1

1=εκτάσεις, 2=παραγωγή

(1) Περιλαμβάνονται: Μπιζέλια, κουκιά, φακή και λοιπά φυτά για καρπό.

Table 2c. Fodder seeds. Areas and production by geographic region and department. Year 1998

Areas in stremmas, production in tons

Λαθούρι Vetchling (Lathyrus)		Σπόρος τριφυλλιών Clover seed		Λοιπά (1) Other		Geographic region and department
1	2	1	2	1	2	
1.372	296	10.757	994	11.431	2.041	Greece, total
—	—	—	—	—	—	Greater Athens
166	21	6.710	705	3.312	756	Rest of Central Greece and Evia
7	2	26	2	852	249	Etolia and Akarnania
14	1	—	—	76	8	Attiki (rest)
—	—	547	41	205	27	Viotia
125	17	320	53	1.434	393	Evia
—	—	15	—	40	16	Evritania
—	—	5.802	609	705	63	Fthiotida
20	1	—	—	—	—	Fokida
693	214	113	10	1.520	273	Peloponnissos
—	—	—	—	45	7	Argolida
148	26	—	—	556	83	Arkadia
180	37	73	4	250	38	Achaia
45	12	30	5	450	109	Ilia
250	124	—	—	102	17	Korinthia
46	12	10	1	93	14	Lakonia
24	3	—	—	24	5	Messinia
—	—	341	12	1.359	156	Ionian Islands
—	—	88	7	515	64	Zakynthos
—	—	253	5	13	1	Kerkyra
—	—	—	—	773	79	Kefallinia
—	—	—	—	58	12	Lefkada
—	—	1.112	69	189	25	Ipiros
—	—	559	41	15	1	Arta
—	—	140	7	150	20	Thesprotia
—	—	253	8	5	1	Ioannina
—	—	160	13	19	3	Preveza
—	—	624	42	178	41	Thessalia
—	—	404	11	—	—	Karditsa
—	—	50	16	108	30	Larissa
—	—	—	—	—	—	Magnissia
—	—	170	15	70	11	Trikala
—	—	320	27	298	55	Makedonia
—	—	—	—	—	—	Grevena
—	—	—	—	233	45	Drama
—	—	—	—	—	—	Imathia
—	—	—	—	—	—	Thessaloniki
—	—	—	—	—	—	Kavala
—	—	—	—	—	—	Kastoria
—	—	—	—	—	—	Kilkis
—	—	—	—	10	4	Kozani
—	—	—	—	—	—	Pella
—	—	—	—	—	—	Pieria
—	—	—	—	55	6	Serres
—	—	320	27	—	—	Florina
—	—	—	—	—	—	Chalkidiki
—	—	1.517	127	45	6	Thraki
—	—	1.427	123	45	6	Evros
—	—	90	4	—	—	Xanthi
—	—	—	—	—	—	Rodopi
393	43	20	2	2.554	364	Aegean Islands
325	37	—	—	140	14	Dodekanissos
45	4	—	—	78	2	Kyklades
—	—	20	2	1.680	254	Lesvos
23	2	—	—	171	25	Samos
—	—	—	—	485	69	Chios
120	18	—	—	1.976	365	Kriti
44	5	—	—	775	104	Iraklio
44	8	—	—	422	95	Lassithi
21	3	—	—	582	144	Rethymno
11	2	—	—	197	22	Chania

1=areas, 2=production

(1) Including peas, broad beans, lentil and other fodder plants for seed.

Πίνακας 2δ. Βιομηχανικά φυτά. Εκτάσεις και παραγωγή κατά γεωγραφικό διαμέρισμα και νομό. Έτος 1998

Εκτάσεις σε στρέμματα, παραγωγή σε τόνους

Γεωγραφικό διαμέρισμα και νομός	Σύνολο εκτάσεων (1) Total areas	Καπνός—Tobacco			
		Ανατολικού τύπου Eastern type		Μπέρλεϋ, Βιρτζίνια Berley, Virginia	
		1	2	1	2
Σύνολο Ελλάδος .....	5.570.466	499.951	90.438	162.848	56.041
Περιφέρεια Πρωτευούσης .....	—	—	—	—	—
Λοιπή Στερεά Ελλάς και Εύβοια .....	876.002	97.525	21.298	83.577	29.511
Αιτωλίας και Ακαρνανίας .....	197.655	79.448	15.194	37.920	11.521
Αττικής (υπόλοιπο) .....	11.030	—	—	—	—
Βοιωτίας .....	359.315	1.635	567	3.355	1.077
Ευβοίας .....	16.187	—	—	—	—
Ευρυτανίας .....	1.019	969	230	—	—
Φθιώτιδος .....	289.066	15.473	5.307	40.972	16.469
Φωκίδος .....	1.730	—	—	1.330	444
Πελοπόννησος .....	42.302	11.878	2.922	522	234
Αργολίδος .....	8.812	8.812	2.173	—	—
Αρκαδίας .....	30	—	—	—	—
Αχαΐας .....	50	34	5	—	—
Ηλείας .....	25.977	—	—	—	—
Κορινθίας .....	3.314	3.032	744	272	124
Λακωνίας .....	293	—	—	250	110
Μεσσηνίας .....	3.826	—	—	—	—
Ιόνιοι Νήσοι .....	14	—	—	5	—
Ζακύνθου .....	4	—	—	—	—
Κερκύρας .....	10	—	—	5	—
Κεφαλληνίας .....	—	—	—	—	—
Λευκάδος .....	—	—	—	—	—
Ήπειρος .....	27.566	3.713	1.300	419	150
Άρτης .....	10.369	2.171	851	145	58
Θεσπρωτίας .....	629	—	—	—	—
Ιωννίνων .....	1.198	1.003	276	140	48
Πρεβέζης .....	15.370	539	173	134	44
Θεσσαλία .....	1.852.513	41.328	9.358	21.567	7.473
Καρδίτσας .....	705.403	2.911	691	17.246	6.123
Λαρίσης .....	821.268	28.091	6.136	2.393	819
Μαγνησίας .....	129.642	120	28	—	—
Τρικάλων .....	196.200	10.206	2.503	1.928	531
Μακεδονία .....	1.719.329	249.646	43.790	54.280	19.912
Γρεβενών .....	14.129	11.251	2.095	—	—
Δράμας .....	131.226	3.708	1.520	539	58
Ημαθίας .....	205.230	10.455	2.129	11.060	4.179
Θεσσαλονίκης .....	226.597	23.886	3.294	5.212	1.706
Καβάλας .....	67.937	6.706	819	80	20
Καστοριάς .....	2.337	2.057	286	30	4
Κιλίκης .....	107.097	15.000	3.194	8.874	2.472
Κοζάνης .....	39.813	14.988	2.958	1.885	364
Πέλλης .....	230.579	22.276	3.548	26.152	9.058
Πιερίας .....	147.423	88.947	16.419	8	4
Σερρών .....	489.795	45.982	6.761	400	40
Φλωρινής .....	22.266	1.951	445	—	—
Χαλκιδικής .....	34.900	2.439	322	40	7
Θρακη .....	1.050.899	95.861	11.770	2.478	761
Έβρου .....	519.907	3.290	311	170	37
Ξάνθης .....	117.935	30.883	3.357	750	151
Ροδόπης .....	413.057	61.688	8.102	1.558	573
Νήσοι Αιγαίου .....	1.655	—	—	—	—
Δωδεκανήσου .....	552	—	—	—	—
Κυκλάδων .....	118	—	—	—	—
Λέσβου .....	964	—	—	—	—
Σάμου .....	21	—	—	—	—
Χίου .....	—	—	—	—	—
Κρήτη .....	186	—	—	—	—
Ηρακλείου .....	75	—	—	—	—
Λασιθίου .....	7	—	—	—	—
Ρεθύμνης .....	37	—	—	—	—
Χανίων .....	67	—	—	—	—

1=εκτάσεις, 2=παραγωγή

(1) Περιλαμβάνονται και εκτάσεις διαφόρων ειδών (μαραθόσπορος, κύμινο κλπ.).

(2) Η παραγωγή αναφέρεται στο σύσπορο βαμβάκι.

Table 2d. Industrial plants. Areas and production by geographic region and department. Year 1998

Areas in stremmas, production in tons

Βαμβάκι:—Cotton:				Σουσάμι Sesame		Ηλιόσπορος Sunflower		Geographic region and department
Ποτιστικό irrigated		Ξερικό non-irrigated						
1	2(2)	1	2(2)	1	2	1	2	
3.996.301	1.208.069	158.112	20.201	1.679	106	318.731	47.332	Greece, total
—	—	—	—	—	—	—	—	Greater Athens
640.841	203.673	32.663	3.318	117	21	2	—	Rest of Central Greece and Evia
79.400	23.429	—	—	12	2	—	—	Etolia and Akarnania
2.280	725	8.750	9	—	—	—	—	Attiki (rest)
343.323	114.922	10.990	1.121	10	1	2	—	Viotia
12.951	3.689	640	102	40	2	—	—	Evia
—	—	—	—	50	15	—	—	Evritania
202.507	60.810	12.263	2.082	5	1	—	—	Fthiotida
380	98	20	4	—	—	—	—	Fokida
24.701	7.576	—	—	130	7	—	—	Peloponnissos
—	—	—	—	—	—	—	—	Argolida
—	—	—	—	—	—	—	—	Arkadia
—	—	—	—	—	—	—	—	Achaia
24.701	7.576	—	—	130	7	—	—	Ilia
—	—	—	—	—	—	—	—	Korinthia
—	—	—	—	—	—	—	—	Lakonia
—	—	—	—	—	—	—	—	Messinia
—	—	—	—	4	—	—	—	Ionian Islands
—	—	—	—	4	—	—	—	Zakynthos
—	—	—	—	—	—	—	—	Kerkyra
—	—	—	—	—	—	—	—	Kefallinia
—	—	—	—	—	—	—	—	Lefkada
23.159	4.504	—	—	—	—	10	2	Ipiros
8.053	1.675	—	—	—	—	—	—	Arta
629	167	—	—	—	—	—	—	Thesprotia
—	—	—	—	—	—	—	—	Ioannina
14.477	2.662	—	—	—	—	10	2	Preveza
1.707.105	537.642	2.985	427	32	3	1.277	38	Thessalia
667.515	186.480	1.565	153	28	3	—	—	Karditsa
744.965	255.913	1.210	241	—	—	—	—	Larissa
118.852	41.267	100	30	—	—	—	—	Magnissia
175.773	53.982	110	3	4	—	1.277	38	Trikala
1.112.906	346.604	17.074	3.122	174	10	70.503	6.089	Makedonia
—	—	—	—	—	—	973	121	Grevena
107.720	25.883	233	31	—	—	1.230	244	Drama
140.041	46.463	708	96	2	—	410	25	Imathia
136.852	46.350	6.677	539	30	1	45.543	4.597	Thessaloniki
40.668	10.946	486	57	—	—	36	7	Kavala
—	—	—	—	—	—	50	10	Kastoria
72.978	23.836	84	13	—	—	7.472	576	Kilkis
35	—	—	—	—	—	—	—	Kozani
164.893	53.563	470	67	—	—	12	3	Pella
45.359	15.887	199	52	—	—	—	—	Pieria
383.334	117.697	5.580	1.891	127	8	6.026	89	Serres
—	—	—	—	—	—	8	1	Florina
21.026	5.979	2.637	376	15	1	8.743	416	Chalkidiki
487.419	108.034	105.300	13.330	227	13	246.628	41.192	Thraki
140.667	26.167	58.206	8.287	194	12	238.345	39.317	Evros
71.037	12.931	3.596	335	—	—	130	20	Xanthi
275.715	68.936	43.498	4.708	33	1	8.153	1.855	Rodopi
170	36	90	4	920	47	310	11	Aegean Islands
—	—	—	—	505	26	—	—	Dodekanissos
—	—	—	—	91	2	3	—	Kyklades
170	36	90	4	316	19	307	11	Lesvos
—	—	—	—	8	—	—	—	Samos
—	—	—	—	—	—	—	—	Chios
—	—	—	—	75	5	1	—	Kriti
—	—	—	—	37	2	1	—	Iraklio
—	—	—	—	1	—	—	—	Lassithi
—	—	—	—	26	2	—	—	Rethymno
—	—	—	—	11	1	—	—	Chania

1= areas, 2=production

(1) Including also stremmas of several crops (fennel seed, etc.).

(2) Production refers to seed cotton.

Πίνακας 26. Συνέχεια

Εκτάσεις σε στρέμματα, παραγωγή σε τόνους

Γεωγραφικό διαμέρισμα και νομός	Σόργο Sorghum			Αραχίδα Groundnuts		Ζαχαρότευτλα Sugar beets		Σόγια σπόρος Soya seed	
		χόρτο broom	σπόρος seed	1	2	1	2	1	2
	1	2	2	1	2	1	2	1	2
Σύνολο Ελλάδος .....	753	126	20	5.548	1.971	410.791	2.195.140	180	43
Περιφέρεια Πρωτευούσης .....	—	—	—	—	—	—	—	—	—
Λοιπή Στερεά Ελλάς και Εύβοια .....	338	72	—	104	2	17.680	92.304	5	1
Αιτωλίας και Ακαρνανίας .....	275	72	—	—	—	—	—	—	—
Αττικής (υπόλοιπο) .....	—	—	—	—	—	—	—	—	—
Βοιωτίας .....	—	—	—	—	—	—	—	—	—
Ευβοίας .....	—	—	—	6	2	—	—	—	—
Ευρυτανίας .....	—	—	—	—	—	—	—	—	—
Φθιώτιδος .....	63	—	—	98	—	17.680	92.304	5	1
Φωκίδος .....	—	—	—	—	—	—	—	—	—
Πελοπόννησος .....	45	9	—	4.965	1.859	—	—	60	14
Αργολίδος .....	—	—	—	—	—	—	—	—	—
Αρκαδίας .....	30	—	—	—	—	—	—	—	—
Αχαΐας .....	15	9	—	—	—	—	—	—	—
Ηλείας .....	—	—	—	1.146	416	—	—	—	—
Κορινθίας .....	—	—	—	—	—	—	—	10	1
Λακωνίας .....	—	—	—	43	14	—	—	—	—
Μεσσηνίας .....	—	—	—	3.776	1.429	—	—	50	13
Ιόνιοι Νήσοι .....	—	—	—	5	—	—	—	—	—
Ζακύνθου .....	—	—	—	—	—	—	—	—	—
Κερκύρας .....	—	—	—	5	—	—	—	—	—
Κεφαλληνίας .....	—	—	—	—	—	—	—	—	—
Λευκάδος .....	—	—	—	—	—	—	—	—	—
Ήπειρος .....	215	—	—	—	—	—	—	50	10
Άρτης .....	—	—	—	—	—	—	—	—	—
Θεσπρωτίας .....	—	—	—	—	—	—	—	—	—
Ιωαννίνων .....	5	—	—	—	—	—	—	50	10
Πρεβέζης .....	210	—	—	—	—	—	—	—	—
Θεσσαλία .....	6	—	—	—	—	78.089	486.834	30	12
Καρδίτσας .....	6	—	—	—	—	16.130	98.130	—	—
Λαρίσης .....	—	—	—	—	—	44.499	269.704	30	12
Μαγνησίας .....	—	—	—	—	—	10.570	75.642	—	—
Τρικάλων .....	—	—	—	—	—	6.890	43.358	—	—
Μακεδονία .....	22	15	—	300	90	208.648	1.166.077	30	5
Γρεβενών .....	—	—	—	—	—	1.905	9.473	—	—
Δράμας .....	—	—	—	—	—	17.781	100.730	—	—
Ημαθίας .....	—	—	—	—	—	42.532	267.351	20	3
Θεσσαλονίκης .....	—	—	—	10	3	7.392	41.773	—	—
Καβάλας .....	—	—	—	1	—	19.960	139.004	—	—
Καστοριάς .....	—	15	—	—	—	200	1.050	—	—
Κιλκίς .....	—	—	—	—	—	2.689	15.529	—	—
Κοζάνης .....	2	—	—	—	—	18.395	92.701	—	—
Πέλλης .....	20	—	—	—	—	16.540	86.580	—	—
Πιερίας .....	—	—	—	—	—	12.910	56.925	—	—
Σερρών .....	—	—	—	289	87	48.047	254.367	10	2
Φλωρίνης .....	—	—	—	—	—	20.297	100.594	—	—
Χαλκιδικής .....	—	—	—	—	—	—	—	—	—
Θράκη .....	76	15	15	—	—	106.371	449.922	—	—
Εβρου .....	66	15	15	—	—	77.530	306.971	—	—
Ξάνθης .....	—	—	—	—	—	11.169	53.933	—	—
Ροδόπης .....	10	—	—	—	—	17.672	89.018	—	—
Νήσοι Αιγαίου .....	3	—	—	119	14	3	3	—	—
Δωδεκανήσου .....	—	—	—	44	8	3	3	—	—
Κυκλάδων .....	3	—	—	21	2	—	—	—	—
Λέσβου .....	—	—	—	41	2	—	—	—	—
Σάμου .....	—	—	—	13	2	—	—	—	—
Χίου .....	—	—	—	—	—	—	—	—	—
Κρήτη .....	48	15	5	55	6	—	—	5	1
Ηρακλείου .....	2	1	—	30	2	—	—	5	1
Λασιθίου .....	1	—	—	3	1	—	—	—	—
Ρεθύμνης .....	10	—	—	1	—	—	—	—	—
Χανίων .....	35	14	5	21	3	—	—	—	—

1=εκτάσεις, 2=παραγωγή

(1) Περιλαμβάνονται: μέντα, δίκταμο, ρίγανη κλπ.

(2) Περιλαμβάνονται: λινάρι, καννάβι, κρόκος, λυκίσκος κλπ.



Table 2d. Continued

Areas in stremmas, production in tons

Κολοκύθες για σπόρους πασατέμπου Pumpkins seed		Πιπεριές για κόκκινο πιπέρι Red pepper		Αρωματικά φυτά που καλλιεργούνται (1) Cultivated aromatic plants	Λοιπά (2) Other	Geographic region and department
1	2	1	2	1	1	
6.530	1.068	229	57	5.215	8.813	<b>Greece, total</b>
—	—	—	—	—	—	<b>Greater Athens</b>
—	—	—	—	581	3.150	<b>Rest of Central Greece and Evia</b>
—	—	—	—	—	600	Etolia and Akarnania
—	—	—	—	2	—	Attiki (rest)
—	—	—	—	20	—	Violia
—	—	—	—	555	2.550	Evia
—	—	—	—	4	—	Evritania
—	—	—	—	—	—	Fthiotida
—	—	—	—	—	—	Fokida
—	—	1	—	31	—	<b>Peloponnissos</b>
—	—	—	—	—	—	Argolida
—	—	—	—	—	—	Arkadia
—	—	1	—	24	—	Achaia
—	—	—	—	—	—	Ilia
—	—	—	—	—	—	Korinthia
—	—	—	—	5	—	Lakonia
—	—	—	—	2	—	Messinia
—	—	—	—	7	—	<b>Ionian Islands</b>
—	—	—	—	2	—	Zakynthos
—	—	—	—	—	—	Kerkyra
—	—	—	—	5	—	Kefallinia
—	—	—	—	—	—	Lefkada
—	—	—	—	24	—	<b>Ipiros</b>
—	—	—	—	20	—	Arta
—	—	—	—	—	—	Thesprotia
—	—	—	—	4	—	Ioannina
—	—	—	—	—	—	Preveza
—	—	2	—	655	92	<b>Thessalia</b>
—	—	2	—	35	—	Karditsa
—	—	—	—	—	80	Larissa
—	—	—	—	600	—	Magnissia
—	—	—	—	20	12	Trikala
34	5	196	51	3.447	5.516	<b>Makedonia</b>
—	—	—	—	—	—	Grevena
—	—	—	—	—	15	Drama
—	—	—	—	51	2	Imathia
—	—	—	—	1.110	995	Thessaloniki
—	—	—	—	—	—	Kavala
—	—	—	—	—	—	Kastoria
—	—	—	—	—	—	Kilkis
4	—	—	—	895	4.504	Kozani
30	5	186	43	—	—	Pella
—	—	—	—	—	—	Pieria
—	—	—	—	22	—	Serres
—	—	10	8	170	—	Florina
—	—	—	—	1.199	—	Chalkidiki
6.494	1.063	30	6	100	15	<b>Thraki</b>
1.424	486	—	—	—	15	Evros
370	52	—	—	—	—	Xanthi
4.700	525	30	6	100	—	Rodopi
—	—	—	—	102	40	<b>Aegean Islands</b>
—	—	—	—	—	—	Dodekanissos
—	—	—	—	—	—	Kyklades
—	—	—	—	82	40	Lesvos
—	—	—	—	—	—	Samos
—	—	—	—	20	—	Chios
2	—	—	—	268	—	<b>Kriti</b>
—	—	—	—	268	—	Iraklio
2	—	—	—	—	—	Lassithi
—	—	—	—	—	—	Rethymno
—	—	—	—	—	—	Chania

1=areas, 2=production

(1) Including: wint, dittany, organun, etc.

(2) Including: flax, hemp, saffron, hops, etc.

Πίνακας 2ε. Κτηνοτροφικά φυτά για σανό. Εκτάσεις και παραγωγή κατά γεωγραφικό διαμέρισμα και νομό. Έτος 1998

Εκτάσεις σε στρέμματα, παραγωγή σε τόνους

Γεωγραφικό διαμέρισμα και νομός	Σύνολο εκτάσεων Total areas	Κριθάρι Barley		Βρώμη Oats		Βίκος Vetch	
		1	2	1	2	1	2
Σύνολο Ελλάδος .....	2.208.777	186.036	57.987	207.492	72.299	188.407	65.841
Περιφέρεια Πρωτευούσης .....	283	141	59	1	1	131	47
Λοιπή Στερεά Ελλάς και Εύβοια .....	443.953	34.660	10.870	34.338	12.151	35.068	11.462
Αιτωλίας και Ακαρνανίας .....	188.492	272	81	3.233	1.138	2.590	1.073
Αττικής (υπόλοιπο) .....	21.506	9.229	2.372	6.750	3.398	4.607	1.336
Βοιωτίας .....	61.790	4.265	2.072	2.355	1.089	2.101	764
Ευβοίας .....	55.118	15.940	4.432	14.316	3.514	12.792	3.264
Ευρυτανίας .....	31.813	155	69	433	131	163	43
Φθιώτιδος .....	71.830	4.166	1.725	5.325	2.256	11.388	4.526
Φωκίδος .....	13.404	633	119	1.926	625	1.427	456
Πελοπόννησος .....	335.785	69.151	22.497	87.279	31.598	44.061	15.712
Αργολίδος .....	26.775	12.420	3.702	7.285	2.071	5.062	1.192
Αρκαδίας .....	50.867	18.131	5.202	12.341	3.413	7.492	2.451
Αχαΐας .....	65.466	9.111	1.683	12.867	4.289	8.286	3.148
Ηλείας .....	93.694	9.776	5.305	33.124	15.489	10.571	5.346
Κορινθίας .....	20.196	4.974	1.566	4.601	1.343	5.185	1.373
Λακωνίας .....	26.183	7.638	2.456	4.223	1.381	2.944	842
Μεσσηνίας .....	52.604	7.101	2.583	12.838	3.612	4.521	1.360
Ιόνιοι Νήσοι .....	76.018	1.208	317	4.693	1.318	4.137	1.162
Ζακύνθου .....	7.747	97	38	610	218	862	314
Κερκύρας .....	45.114	248	67	776	221	704	220
Κεφαλληνίας .....	15.800	553	135	2.402	680	1.116	276
Λευκάδος .....	7.357	310	77	905	199	1.455	352
Ήπειρος .....	349.870	343	125	12.734	5.650	2.005	784
Άρτης .....	64.871	95	20	4.775	1.654	536	150
Θεσπρωτίας .....	48.442	—	—	1.160	339	—	—
Ιωαννίνων .....	166.373	83	25	357	150	519	287
Πρεβέζης .....	70.184	165	80	6.442	3.507	950	347
Θεσσαλία .....	212.828	2.844	965	4.926	1.697	17.214	7.143
Καρδίτσας .....	73.159	455	90	1.647	480	1.783	1.052
Λαρίσης .....	60.476	867	327	1.883	743	12.906	5.122
Μαγνησίας .....	9.798	425	146	230	61	1.900	788
Τρικλών .....	69.395	1.097	402	1.166	413	625	181
Μακεδονία .....	462.796	9.406	3.793	6.856	3.036	6.340	3.708
Γρεβενών .....	19.957	130	12	40	4	110	89
Δράμας .....	19.165	368	158	984	300	449	128
Ημαθίας .....	16.299	630	185	113	30	8	7
Θεσσαλονίκης .....	66.030	4.149	1.613	3.309	1.633	2.635	2.077
Καβάλας .....	14.979	355	117	287	120	892	429
Καστοριάς .....	37.019	331	87	20	1	—	—
Κιλκίς .....	27.456	370	305	625	312	50	5
Κοζάνης .....	38.043	597	172	203	52	32	19
Πέλλης .....	54.432	376	187	375	185	584	274
Πιερίας .....	21.178	1.115	362	680	254	935	305
Σερρών .....	49.855	480	345	70	70	145	125
Φλωρίνης .....	85.738	—	—	—	—	—	—
Χαλκιδικής .....	12.645	505	250	150	75	500	250
Θράκη .....	96.370	3.000	830	3.082	1.236	7.900	4.248
Έβρου .....	36.651	200	2	220	78	2.370	1.644
Ξάνθης .....	38.654	150	18	2.762	1.126	4.750	2.165
Ροδόπης .....	21.065	2.650	810	100	32	780	439
Νήσοι Αιγαίου .....	155.530	54.684	14.450	37.025	10.864	33.292	8.661
Δωδεκανήσου .....	42.070	6.514	2.149	20.710	6.501	8.523	1.950
Κυκλάδων .....	71.979	43.144	10.948	10.572	2.549	13.324	3.533
Λέσβου .....	28.571	3.162	723	3.150	896	6.263	1.406
Σάμου .....	9.494	828	170	2.058	787	3.337	1.004
Χίου .....	3.416	1.036	460	535	131	1.845	768
Κρήτη .....	75.344	10.599	4.081	16.558	4.748	38.259	12.914
Ηρακλείου .....	24.571	6.593	2.921	2.378	978	12.968	4.595
Λασιθίου .....	7.134	628	309	1.553	331	4.149	2.608
Ρεθύμνης .....	20.998	1.743	482	5.985	2.052	11.191	3.428
Χανίων .....	22.641	1.635	369	6.642	1.387	9.951	2.283

1=εκτάσεις, 2=παραγωγή

(1) Η παραγωγή αναφέρεται σε σανό αυτοφούς χόρτου (κοφτολίβαδων) ή και χόρτου αγραναπαύσεων.

(2) Περιλαμβάνονται: ρόβη, λαθούρι, μπιζέλια, φακή κλπ.

Table 2e. Fodder plants for hay. Areas and production by geographic region and department. Year 1998

Areas in stremmas, production in tons

Τριφύλλια—Clovers				Κοφτολιβαδα (σανός) (1) Grass cut for hay		Λοιπά σανά (2) Other		Geographic region and department
Πολυετή (μηδική κλπ.) Other (alfalfa, etc.)		Ετήσια Annual		1	2	1	2	
1	2	1	2					
1.121.630	1.140.873	120.857	82.998	369.614	109.641	14.741	5.239	Greece, total
—	—	—	—	10	—	—	—	Greater Athens
271.329	295.410	30.427	18.199	34.916	5.476	3.215	1.248	Rest of Central Greece and Evia
160.408	170.760	17.803	9.902	4.007	1.111	179	161	Etolia and Akarnania
422	521	308	141	110	23	80	17	Attiki (rest)
50.714	63.008	2.050	2.564	—	—	305	208	Viotia
8.000	7.180	703	584	2.580	325	787	178	Evia
6.218	3.017	3.469	1.352	21.314	3.016	61	21	Evrítania
36.411	40.950	5.997	3.609	6.803	968	1.740	561	Fthiotida
9.156	9.974	97	47	102	33	63	102	Fokida
71.097	70.353	17.098	12.894	43.399	21.534	3.700	1.318	Peloponnissos
1.479	1.769	226	171	300	42	3	2	Argolida
6.618	6.406	2.100	1.893	2.355	671	1.830	493	Arkadia
20.091	17.295	4.451	2.998	9.941	8.519	719	416	Achaia
23.664	24.705	5.361	4.073	11.194	5.638	4	6	Ilia
4.143	4.716	718	379	—	—	575	226	Korinthia
7.110	6.109	1.604	1.518	2.590	658	74	38	Lakonia
7.992	9.353	2.638	1.862	17.019	6.006	495	137	Messinia
8.386	6.144	4.710	2.660	51.218	10.768	1.666	400	Ionian Islands
27	16	555	289	4.482	1.074	1.114	193	Zakynthos
7.691	5.566	3.101	1.897	32.087	7.837	507	179	Kerkyra
195	144	315	93	11.199	1.395	20	16	Kefallinia
473	418	739	381	3.450	462	25	12	Lefkada
188.460	162.732	29.629	17.719	115.588	32.018	1.111	264	Ipiros
49.751	44.210	6.085	4.141	3.627	1.615	2	2	Arta
28.589	25.873	5.979	3.275	12.714	2.115	—	—	Thesprotia
66.975	54.032	8.950	4.148	88.780	22.918	709	222	Ioannina
43.145	38.617	8.615	6.155	10.467	5.370	400	40	Preveza
128.199	138.537	6.951	5.248	52.566	9.463	128	41	Thessalia
37.423	33.689	235	166	31.616	5.460	—	—	Karditsa
36.006	45.115	6.206	4.772	2.530	608	78	31	Larissa
6.803	9.679	30	10	410	38	—	—	Magnissia
47.967	50.054	480	300	18.010	3.357	50	10	Trikala
361.850	380.761	21.692	19.249	54.636	23.990	2.016	958	Makedonia
15.626	11.680	140	106	3.881	481	30	14	Grevena
13.243	11.844	2.203	1.739	1.878	781	40	16	Drama
12.151	16.355	776	734	2.560	2.018	61	21	Imathia
52.027	66.457	1.300	1.600	2.610	746	—	—	Thessaloniki
11.413	11.799	600	340	1.420	494	12	4	Kavala
23.526	17.208	2.741	2.452	9.893	5.939	508	91	Kastoria
23.341	27.571	1.820	2.079	1.150	420	100	40	Kilkis
32.309	26.171	1.266	887	3.606	962	30	12	Kozani
52.722	55.311	100	80	40	20	235	110	Pella
18.228	20.846	20	20	200	70	—	—	Pieria
48.900	61.453	260	380	—	—	—	—	Serres
53.918	50.756	9.491	8.508	21.329	10.339	1.000	650	Florina
4.446	3.310	975	324	6.069	1.720	—	—	Chalkidiki
72.561	67.668	2.089	2.061	7.406	3.142	332	104	Thraki
30.996	28.020	349	177	2.336	1.131	180	36	Evros
25.832	24.948	660	436	4.420	1.805	80	40	Xanthi
15.733	14.700	1.080	1.448	650	206	72	28	Rodopi
15.739	15.294	4.975	2.717	8.231	2.615	1.584	670	Aegean Islands
2.536	4.005	1.052	1.065	2.165	915	570	135	Dodekanissos
2.777	2.975	477	501	1.233	168	452	179	Kyklades
10.119	8.072	2.056	1.072	3.386	1.205	435	321	Lesvos
307	242	1.390	79	1.447	327	—	35	Samos
—	—	—	—	—	—	—	—	Chios
4.009	3.974	3.286	2.251	1.644	635	989	236	Kriti
630	479	491	310	995	348	516	137	Iraklio
244	156	419	109	102	32	39	16	Lassithi
970	1.186	683	509	95	38	331	55	Rethymno
2.165	2.153	1.693	1.292	452	217	103	28	Chania

1=areas, 2=production

(1) Production refers to hay from self-grown grass or grass from fallow land.

(2) Including: Bitter vetch, vetchling, peas, lentil, etc.

Table 2f. Fodder plants for green feed and roots. Areas and production by geographic region and department. Year 1998

Εκτάσεις σε στρέμματα, παραγωγή σε τόνους

Areas in stremmas, production in tons

Γεωγραφικό διαμέρισμα	Σύνολο εκτάσεων Total areas	Αραβόσιτος χλωρός Maize		Σόργο χλωρό Sorghum		Τεύτλα κτηνοτροφικά Mangolds		Geographic region
		1	2	1	2	1	2	
<b>Σύνολο Ελλάδος</b> .....	<b>79.777</b>	<b>70.795</b>	<b>249.677</b>	<b>8.920</b>	<b>8.869</b>	<b>62</b>	<b>25</b>	<b>Greece, total</b>
<b>Περιφέρεια Πρωτευούσης</b> .....	<b>14</b>	<b>14</b>	<b>26</b>	—	—	—	—	<b>Greater Athens</b>
<b>Λοπή Στερά Ελλάς και Εύβοια</b> .....	<b>3.675</b>	<b>3.431</b>	<b>2.917</b>	<b>194</b>	<b>153</b>	<b>50</b>	<b>20</b>	<b>Rest of Central Greece and Evia</b>
Αιτωλίας και Ακαρνανίας .....	5	—	—	5	1	—	—	Etolia and Akarnania
Αττικής (υπόλοιπο) .....	322	312	806	10	5	—	—	Attiki (rest)
Βοιωτίας .....	130	80	35	—	—	50	20	Viotia
Ευβοίας .....	3.128	2.949	2.026	179	147	—	—	Evia
Ευρυτανίας .....	—	—	—	—	—	—	—	Evritania
Φθιώτιδος .....	50	50	20	—	—	—	—	Fthiotida
Φωκίδος .....	40	40	30	—	—	—	—	Fokida
<b>Πελοπόννησος</b> .....	<b>8.790</b>	<b>7.264</b>	<b>4.745</b>	<b>1.522</b>	<b>1.493</b>	<b>4</b>	<b>1</b>	<b>Peloponnissos</b>
Αργολίδος .....	936	886	904	50	65	—	—	Argolida
Αρκαδίας .....	2.045	2.028	530	17	5	—	—	Arkadia
Αχαΐας .....	2.302	2.202	1.375	100	64	—	—	Achaia
Ηλείας .....	987	85	220	902	922	—	—	Ilia
Κορινθίας .....	103	95	82	8	20	—	—	Korinthia
Λακωνίας .....	1.133	1.099	1.010	30	24	4	1	Lakonia
Μεσσηνίας .....	1.284	869	624	415	393	—	—	Messinia
<b>Ιόνιοι Νήσοι</b> .....	<b>1.642</b>	<b>1.634</b>	<b>1.988</b>	<b>8</b>	<b>5</b>	—	—	<b>Ionian Islands</b>
Ζακύνθου .....	430	425	298	5	4	—	—	Zakynthos
Κερκύρας .....	1.033	1.033	1.540	—	—	—	—	Kerkyra
Κεφαλληνίας .....	15	12	6	3	1	—	—	Kefallinia
Λευκάδος .....	164	164	144	—	—	—	—	Lefkada
<b>Ήπειρος</b> .....	<b>1.843</b>	<b>440</b>	<b>687</b>	<b>1.403</b>	<b>917</b>	—	—	<b>Ipiros</b>
Άρτης .....	280	—	—	280	8	—	—	Arta
Θεσπρωτίας .....	50	—	—	50	10	—	—	Thesprotia
Ιωαννίνων .....	998	320	589	678	623	—	—	Ioannina
Πρεβέζης .....	515	120	98	395	276	—	—	Preveza
<b>Θεσσαλία</b> .....	<b>895</b>	<b>830</b>	<b>6.301</b>	<b>65</b>	<b>12</b>	—	—	<b>Thessalla</b>
Καρδίτσας .....	—	—	—	—	—	—	—	Karditsa
Λαρίσης .....	875	810	6.161	65	12	—	—	Larissa
Μαγνησίας .....	—	—	—	—	—	—	—	Magnissia
Τρικάλων .....	20	20	140	—	—	—	—	Trikala
<b>Μακεδονία</b> .....	<b>50.702</b>	<b>48.637</b>	<b>225.353</b>	<b>2.065</b>	<b>2.768</b>	—	—	<b>Makedonia</b>
Γρεβενών .....	800	—	—	800	320	—	—	Grevena
Δράμας .....	175	175	555	—	—	—	—	Drama
Ημαθίας .....	2.165	2.165	11.190	—	—	—	—	Imathia
Θεσσαλονίκης .....	40.714	39.544	198.632	1.170	2.315	—	—	Thessaloniki
Καβάλας .....	217	177	170	40	40	—	—	Kavala
Καστοριάς .....	180	180	432	—	—	—	—	Kastoria
Κιλκίς .....	567	567	2.284	—	—	—	—	Kilkis
Κοζάνης .....	5	5	2	—	—	—	—	Kozani
Πέλλης .....	3.479	3.454	5.456	25	33	—	—	Pella
Πιερίας .....	1.500	1.500	4.500	—	—	—	—	Pieria
Σερρών .....	140	110	160	30	60	—	—	Serres
Φλωρίνης .....	360	360	1.636	—	—	—	—	Florina
Χαλκιδικής .....	400	400	336	—	—	—	—	Chalkidiki
<b>Θράκη</b> .....	<b>3.890</b>	<b>3.890</b>	<b>3.383</b>	—	—	—	—	<b>Thraki</b>
Εβρου .....	40	40	28	—	—	—	—	Evros
Ξάνθης .....	3.450	3.450	2.795	—	—	—	—	Xanthi
Ροδόπης .....	400	400	560	—	—	—	—	Rodopi
<b>Νήσοι Αιγαίου</b> .....	<b>3.525</b>	<b>1.983</b>	<b>2.567</b>	<b>1.542</b>	<b>1.886</b>	—	—	<b>Aegean Islands</b>
Δωδεκανήσου .....	815	655	983	160	524	—	—	Dodekanissos
Κυκλάδων .....	2.394	1.065	1.360	1.329	1.320	—	—	Kyklades
Λέσβου .....	193	140	102	53	42	—	—	Lesvos
Σάμου .....	123	123	122	—	—	—	—	Samos
Χίου .....	—	—	—	—	—	—	—	Chios
<b>Κρήτη</b> .....	<b>4.801</b>	<b>2.672</b>	<b>1.710</b>	<b>2.121</b>	<b>1.635</b>	<b>8</b>	<b>4</b>	<b>Kriti</b>
Ηρακλείου .....	1.494	770	265	716	531	8	4	Iraklio
Λασιθίου .....	421	270	144	151	112	—	—	Lassithi
Ρεθύμνης .....	1.108	604	423	504	332	—	—	Rethymno
Χανίων .....	1.778	1.028	878	750	660	—	—	Chania

1=εκτάσεις, 2=παραγωγή

1=areas, 2=production

Πίνακας 2ζ. Κτηνοτροφικά φυτά για γρασίδια. Εκτάσεις κατά γεωγραφικό διαμέρισμα και νομό. Έτος 1998  
Table 2g. Fodder plants for grazing. Areas by geographic region and department. Year 1998

Εκτάσεις σε στρέμματα

Areas in stremmas

Γεωγραφικό διαμέρισμα και νομός	Σύνολο Total	Εκτάσεις—Areas				Τεχνητοί λειμώνες Cultivated meadows	Geographic region and department
		Κριθάρι Barley	Βρώμη Oats	Βίκος Vetch	Λαθούρι Vetchling (lathyrus)		
<b>Σύνολο Ελλάδος</b>	<b>774.135</b>	<b>324.910</b>	<b>315.145</b>	<b>103.905</b>	<b>4.157</b>	<b>26.018</b>	<b>Greece, total</b>
<b>Περιφέρεια Πρωτευούσης</b>	<b>125</b>	<b>60</b>	<b>40</b>	<b>25</b>	<b>—</b>	<b>—</b>	<b>Greater Athens</b>
<b>Λοιπή Στερεά Ελλάς και Εύβοια</b>	<b>188.611</b>	<b>63.342</b>	<b>94.092</b>	<b>26.878</b>	<b>707</b>	<b>3.592</b>	<b>Rest of Central Greece and Evia</b>
Αιτωλίας και Ακαρνανίας	112.474	26.849	73.860	10.428	10	1.327	Etolia and Akarnania
Αττικής (υπόλοιπο)	12.050	5.219	2.506	4.255	—	70	Attiki (rest)
Βοιωτίας	11.507	5.837	1.990	2.830	300	550	Viotia
Ευβοίας	27.639	14.737	9.846	2.879	177	—	Evia
Ευρυτανίας	1.280	207	967	106	—	—	Evritania
Φθιώτιδος	18.537	9.171	2.742	4.879	100	1.645	Fthiotida
Φωκίδος	5.124	1.322	2.181	1.501	120	—	Fokida
<b>Πελοπόννησος</b>	<b>352.953</b>	<b>128.805</b>	<b>153.715</b>	<b>62.673</b>	<b>3.132</b>	<b>4.628</b>	<b>Peloponnissos</b>
Αργολίδος	118.715	42.278	42.175	32.298	1.964	—	Argolida
Αρκαδίας	25.547	12.618	8.256	3.925	383	365	Arkadia
Αχαΐας	66.728	25.066	34.326	6.853	25	458	Achaia
Ηλείας	76.520	24.352	43.549	6.414	10	2.195	Ilia
Κορινθίας	19.563	6.898	4.857	7.291	517	—	Korinthia
Λακωνίας	16.991	8.295	4.571	3.882	193	50	Lakonia
Μεσσηνίας	28.889	9.298	15.981	2.010	40	1.560	Messinia
<b>Ιόνιοι Νήσοι</b>	<b>11.632</b>	<b>1.464</b>	<b>9.396</b>	<b>630</b>	<b>2</b>	<b>140</b>	<b>Ionian Islands</b>
Ζακύνθου	704	88	556	58	2	—	Zakynthos
Κερκύρας	585	163	363	59	—	—	Kerkyra
Κεφαλληνίας	9.296	887	7.846	433	—	130	Kefallinia
Λευκάδος	1.047	326	631	80	—	10	Lefkada
<b>Ήπειρος</b>	<b>32.825</b>	<b>3.917</b>	<b>16.007</b>	<b>2.168</b>	<b>—</b>	<b>10.733</b>	<b>Ipiros</b>
Άρτης	15.501	1.100	8.851	785	—	4.765	Arta
Θεσπρωτίας	2.029	205	1.553	220	—	51	Thesprotia
Ιωαννίνων	7.535	1.078	1.237	73	—	5.147	Ioannina
Πρεβέζης	7.760	1.534	4.366	1.090	—	770	Preveza
<b>Θεσσαλία</b>	<b>30.311</b>	<b>19.258</b>	<b>3.966</b>	<b>246</b>	<b>100</b>	<b>6.741</b>	<b>Thessalia</b>
Καρδίτσας	3.591	1.001	1.169	146	—	1.275	Karditsa
Λαρίσης	15.890	10.172	2.697	35	100	2.886	Larissa
Μαγνησίας	8.641	7.131	10	—	—	1.500	Magnissia
Τρικάλων	2.189	954	90	65	—	1.080	Trikala
<b>Μακεδονία</b>	<b>68.946</b>	<b>52.551</b>	<b>13.606</b>	<b>2.739</b>	<b>—</b>	<b>50</b>	<b>Makedonia</b>
Γρεβενών	2.765	2.545	—	220	—	—	Grevena
Δράμας	1.045	925	—	70	—	50	Drama
Ημαθίας	30	10	10	10	—	—	Imathia
Θεσσαλονίκης	10.960	8.787	1.823	350	—	—	Thessaloniki
Καβάλας	2.116	2.004	—	112	—	—	Kavala
Καστοριάς	110	110	—	—	—	—	Kastoria
Κιλκίς	515	415	100	—	—	—	Kilkis
Κοζάνης	2.423	2.403	20	—	—	—	Kozani
Πέλλης	370	370	—	—	—	—	Pella
Πιερίας	10.991	7.014	3.185	792	—	—	Pieria
Σερρών	1.870	1.810	20	40	—	—	Serres
Φλωρίνης	10	10	—	—	—	—	Florina
Χαλκιδικής	35.741	26.148	8.448	1.145	—	—	Chalkidiki
<b>Θράκη</b>	<b>7.086</b>	<b>6.836</b>	<b>—</b>	<b>250</b>	<b>—</b>	<b>—</b>	<b>Thraki</b>
Έβρου	2.100	2.100	—	—	—	—	Evros
Ξάνθης	2.280	2.280	—	—	—	—	Xanthi
Ροδόπης	2.706	2.456	—	250	—	—	Rodopi
<b>Νήσοι Αιγαίου</b>	<b>38.940</b>	<b>25.947</b>	<b>9.576</b>	<b>3.239</b>	<b>124</b>	<b>54</b>	<b>Aegean Islands</b>
Δωδεκανήσου	5.143	3.165	1.813	125	40	—	Dodekanissos
Κυκλάδων	27.409	19.465	5.827	2.022	75	20	Kyklades
Λέσβου	4.356	2.463	1.411	448	—	34	Lesvos
Σάμου	558	295	171	83	9	—	Samos
Χίου	1.474	559	354	561	—	—	Chios
<b>Κρήτη</b>	<b>42.706</b>	<b>22.730</b>	<b>14.747</b>	<b>5.057</b>	<b>92</b>	<b>80</b>	<b>Kriti</b>
Ηρακλείου	17.964	13.657	1.227	2.920	80	80	Iraklio
Λασιθίου	869	397	279	193	—	—	Lassithi
Ρεθύμνης	15.966	6.394	8.130	1.436	6	—	Rethymno
Χανίων	7.907	2.282	5.111	508	6	—	Chania

Πίνακας 2η. Πεπονοειδή και πατάτες. Εκτάσεις και παραγωγή κατά γεωγραφικό διαμέρισμα και νομό. Έτος 1998

Εκτάσεις σε στρέμματα, παραγωγή σε τόνους

Γεωγραφικό διαμέρισμα και νομός	Σύνολο εκτάσεων Total areas	Καρπούζια Watermelons		Πεπόνια Melons		Πατάτες συγκομιζόμενες: την άνοιξη in spring	
		1	2	1	2	1	2
<b>Σύνολο Ελλάδος</b> .....	<b>770.406</b>	<b>186.467</b>	<b>693.275</b>	<b>92.143</b>	<b>183.793</b>	<b>184.637</b>	<b>341.642</b>
Περιφέρεια Πρωτευούσης .....	97	—	—	2	4	17	32
<b>Λοιπή Στερεά Ελλάς και Εύβοια</b> .....	<b>115.038</b>	<b>24.873</b>	<b>78.188</b>	<b>24.272</b>	<b>45.874</b>	<b>22.008</b>	<b>40.171</b>
Αιτωλίας και Ακαρνανίας .....	20.234	6.023	15.931	3.360	5.255	7.781	7.384
Αττικής (υπόλοιπο) .....	6.349	1.032	3.337	2.994	3.678	1.103	2.114
Βοιωτίας .....	38.030	9.192	36.201	12.418	28.076	285	642
Ευβοίας .....	35.566	5.648	12.212	3.047	4.427	9.275	23.090
Ευρυτανίας .....	2.392	—	—	—	—	50	19
Φθιώτιδος .....	11.590	2.978	10.507	2.443	4.420	3.194	6.636
Φωκίδος .....	877	—	—	10	18	320	286
<b>Πελοπόννησος</b> .....	<b>266.965</b>	<b>71.441</b>	<b>297.265</b>	<b>19.817</b>	<b>46.479</b>	<b>77.861</b>	<b>176.127</b>
Αργολίδος .....	4.710	148	299	2.072	4.588	684	1.407
Αρκαδίας .....	18.971	110	237	113	223	306	368
Αχαΐας .....	67.319	6.559	25.052	1.878	3.651	31.406	71.596
Ηλείας .....	121.991	50.479	213.913	9.083	23.601	26.838	65.111
Κορινθίας .....	6.981	205	447	3.239	6.805	88	194
Λακωνίας .....	9.243	1.868	4.211	1.525	2.795	2.543	3.318
Μεσσηνίας .....	37.750	12.072	53.106	1.907	4.816	15.996	34.133
<b>Ιόνιοι Νήσοι</b> .....	<b>22.994</b>	<b>1.752</b>	<b>2.711</b>	<b>1.899</b>	<b>2.457</b>	<b>14.306</b>	<b>16.510</b>
Ζακύνθου .....	4.027	759	1.190	1.172	1.666	1.458	1.870
Κερκύρας .....	15.251	713	1.224	314	370	10.685	12.812
Κεφαλληνίας .....	2.251	213	225	390	406	1.073	835
Λευκάδος .....	1.465	67	72	23	15	1.090	993
<b>Ήπειρος</b> .....	<b>34.293</b>	<b>4.248</b>	<b>16.002</b>	<b>1.742</b>	<b>3.538</b>	<b>12.844</b>	<b>18.939</b>
Άρτης .....	6.265	332	909	64	49	4.141	4.279
Θεσπρωτίας .....	4.055	2.144	7.518	298	520	1.175	1.356
Ιωαννίνων .....	12.596	211	362	272	490	2.430	4.511
Πρεβέζης .....	11.377	1.561	7.213	1.108	2.479	5.098	8.793
<b>Θεσσαλία</b> .....	<b>57.792</b>	<b>27.472</b>	<b>137.224</b>	<b>14.572</b>	<b>41.267</b>	<b>2.962</b>	<b>5.930</b>
Καρδίτσας .....	10.491	2.321	9.223	5.026	13.351	1.052	1.385
Λαρίσης .....	27.913	16.280	87.859	3.129	9.361	1.777	4.262
Μαγνησίας .....	2.051	284	1.384	546	2.066	85	185
Τρικάλων .....	17.337	8.587	38.758	5.871	16.489	48	98
<b>Μακεδονία</b> .....	<b>98.958</b>	<b>24.478</b>	<b>90.767</b>	<b>10.600</b>	<b>15.921</b>	<b>4.964</b>	<b>10.740</b>
Γρεβενών .....	1.016	102	118	103	87	—	—
Δράμας .....	19.372	505	1.455	65	45	75	229
Ημαθίας .....	954	168	909	30	105	110	280
Θεσσαλονίκης .....	14.642	7.856	28.373	4.608	5.917	658	1.660
Καβάλας .....	6.662	3.056	14.315	781	1.174	771	1.693
Καστοριάς .....	3.741	106	97	169	150	391	388
Κιλίκης .....	7.741	2.412	11.442	557	1.003	623	1.038
Κοζάνης .....	8.328	418	688	336	196	659	1.196
Πέλλης .....	6.825	1.302	4.540	440	872	75	200
Πιερίας .....	3.861	2.045	8.256	483	762	480	780
Σερρών .....	13.596	3.488	12.448	966	1.576	298	1.004
Φλωρίνης .....	5.484	381	1.077	129	225	614	1.772
Χαλκιδικής .....	6.736	2.639	7.049	1.933	3.809	210	500
<b>Θράκη</b> .....	<b>33.402</b>	<b>5.280</b>	<b>11.789</b>	<b>3.100</b>	<b>4.496</b>	<b>3.675</b>	<b>11.538</b>
Έβρου .....	18.669	2.434	6.345	2.340	3.645	25	90
Ξάνθης .....	10.307	1.562	2.786	130	198	3.650	11.448
Ροδόπης .....	4.426	1.284	2.658	630	653	—	—
<b>Νήσοι Αιγαίου</b> .....	<b>52.202</b>	<b>12.499</b>	<b>23.992</b>	<b>7.306</b>	<b>7.364</b>	<b>20.938</b>	<b>33.003</b>
Δωδεκανήσου .....	14.599	4.784	10.853	1.784	2.233	5.116	5.791
Κυκλάδων .....	20.818	3.378	3.702	2.520	2.482	10.189	20.485
Λέσβου .....	9.477	2.813	6.945	2.106	1.841	2.318	3.053
Σάμου .....	4.544	1.109	2.136	514	434	1.815	1.660
Χίου .....	2.764	415	356	382	374	1.500	2.014
<b>Κρήτη</b> .....	<b>88.665</b>	<b>14.424</b>	<b>35.337</b>	<b>8.833</b>	<b>16.393</b>	<b>25.062</b>	<b>28.652</b>
Ηρακλείου .....	40.433	8.025	21.532	5.004	9.598	11.727	15.643
Λασιθίου .....	22.560	590	877	1.572	3.376	4.837	5.079
Ρεθύμνης .....	11.437	2.005	4.218	822	850	3.880	3.156
Χανίων .....	14.235	3.804	8.710	1.435	2.569	4.618	4.774

1=εκτάσεις, 2=παραγωγή

Table 2h. Melons, watermelons and potatoes. Areas and production by geographic region and department. Year 1998

Areas in stremmas, production in tons

—Potatoes harvested :						Γλυκοπατάτες Sweet potatoes		Geographic region and department
το καλοκαίρι in summer		το φθινόπωρο ή χειμώνα in autumn or winter		Σύνολο Total		1	2	
1	2	1	2	1	2			
157.546	343.256	148.698	309.000	490.881	993.896	915	1.196	Greece, total
—	—	78	115	95	147	—	—	Greater Athens
11.225	15.684	32.655	65.196	65.888	121.051	5	8	Rest of Central Greece and Evia
2.193	1.639	872	881	10.846	9.904	5	8	Etolia and Akarnania
741	1.570	479	929	2.323	4.614	—	—	Attiki (rest)
2.770	6.272	13.365	30.669	16.420	37.583	—	—	Violia
1.613	2.440	15.983	29.490	26.871	55.020	—	—	Evia
2.171	1.570	171	45	2.392	1.634	—	—	Evritania
1.313	1.722	1.662	3.133	6.169	11.490	—	—	Fthiotida
424	471	123	49	867	806	—	—	Fokida
32.574	85.276	64.961	166.379	175.396	427.783	311	621	Peloponnissos
1.222	2.262	584	921	2.490	4.591	—	—	Argolida
18.390	59.003	52	102	18.748	59.473	—	—	Arkadia
1.773	2.353	25.703	49.547	58.882	123.496	—	—	Achaia
2.388	4.862	32.893	105.912	62.119	175.885	310	620	Ilia
2.616	7.072	833	1.891	3.537	9.157	—	—	Korinthia
1.921	1.896	1.386	2.183	5.850	7.397	—	—	Lakonia
4.264	7.828	3.510	5.823	23.770	47.784	1	1	Messinia
1.426	1.216	3.477	2.873	19.209	20.598	134	114	Ionian Islands
180	189	458	408	2.096	2.467	—	—	Zakynthos
918	785	2.526	2.206	14.129	15.803	95	77	Kerkyra
177	105	379	191	1.629	1.130	19	7	Kefallinia
151	137	114	68	1.355	1.198	20	30	Lefkada
11.197	18.539	4.257	10.535	28.298	48.014	5	10	Ipiros
1.655	1.454	73	64	5.869	5.797	—	—	Arta
339	334	99	71	1.613	1.761	—	—	Thesprotia
7.774	14.391	1.909	6.615	12.113	25.518	—	—	Ioannina
1.429	2.360	2.176	3.785	8.703	14.938	5	10	Preveza
6.519	10.560	6.267	11.336	15.748	27.826	—	—	Thessalia
1.654	2.695	438	900	3.144	4.980	—	—	Karditsa
1.828	4.050	4.899	8.987	8.504	17.299	—	—	Larissa
741	1.122	395	770	1.221	2.077	—	—	Magnissia
2.296	2.693	535	679	2.879	3.470	—	—	Trikala
45.777	119.502	13.084	23.876	63.825	154.117	55	30	Makedonia
811	852	—	—	811	852	—	—	Grevena
15.284	42.834	3.443	6.587	18.802	49.650	—	—	Drama
469	1.458	122	120	701	1.858	55	30	Imathia
1.245	2.795	275	703	2.178	5.158	—	—	Thessaloniki
2.054	4.871	—	—	2.825	6.564	—	—	Kavala
1.204	1.842	1.871	2.410	3.466	4.640	—	—	Kastoria
863	1.238	3.286	5.396	4.772	7.671	—	—	Kilkis
6.119	17.255	796	1.251	7.574	19.702	—	—	Kozani
4.407	9.345	601	1.002	5.083	10.547	—	—	Pella
838	1.708	15	12	1.333	2.500	—	—	Pieria
8.844	27.812	—	—	9.142	28.816	—	—	Serres
2.216	4.757	2.144	5.116	4.974	11.645	—	—	Florina
1.423	2.735	531	1.279	2.164	4.514	—	—	Chalkidiki
15.801	40.034	5.546	7.271	25.022	58.842	—	—	Thraki
10.529	33.738	3.341	5.654	13.895	39.481	—	—	Evros
2.760	2.835	2.205	1.617	8.615	15.900	—	—	Xanthi
2.512	3.461	—	—	2.512	3.461	—	—	Rodopi
3.090	3.370	7.967	11.194	31.995	47.567	402	410	Aegean Islands
24	7	2.709	3.135	7.849	8.933	182	167	Dodekanissos
1.582	2.058	2.982	4.205	14.753	26.748	167	200	Kyklades
827	807	1.403	3.031	4.548	6.891	10	4	Lesvos
466	351	597	551	2.878	2.562	43	39	Samos
191	147	276	272	1.967	2.433	—	—	Chios
29.937	49.075	10.406	10.225	65.405	87.951	3	3	Kriti
9.366	11.523	6.311	7.259	27.404	34.425	—	—	Iraklio
14.300	31.924	1.258	890	20.395	37.893	3	3	Lassithi
3.608	3.117	1.122	545	8.610	6.818	—	—	Rethymno
2.663	2.511	1.715	1.531	8.996	8.815	—	—	Chania

1=areas, 2=production

### 3. Λαχανικά και κηπευτική γη

Πίνακας 3α. Λαχανικά. Εκτάσεις και παραγωγή κατά γεωγραφικό διαμέρισμα και νομό. Έτος 1998

Εκτάσεις σε στρέμματα, παραγωγή σε τόνους

Γεωγραφικό διαμέρισμα και νομός	Σύνολο εκτάσεων Total areas	Τομάτες—Tomatoes						Φασολάκια Beans, green	
		Βιομηχανικές Industrial		Επιτραπέζιες—Table tomatoes					
				Υπαίθρου Grown in the open		Θερμοκηπίου Grown in the green houses		1	2
		1	2	1	2	1	2		
Σύνολο Ελλάδος .....	1.279.836	256.700	1.426.888	160.631	466.400	31.527	237.659	82.087	70.079
Περιφέρεια Πρωτευούσης .....	2.114	—	—	41	119	20	172	27	31
Λοιπή Στερεά Ελλάς και Εύβοια .....	287.665	67.123	391.346	40.770	139.336	1.892	15.121	17.744	17.019
Αιτωλίας και Ακαρνανίας .....	26.851	2.870	20.180	6.589	9.293	620	4.150	2.490	1.295
Αττικής (υπόλοιπο) .....	55.142	100	400	5.145	15.514	664	7.066	1.297	1.302
Βοιωτίας .....	82.381	31.394	184.664	8.752	56.216	14	61	2.931	2.597
Ευβοίας .....	59.324	—	—	12.187	30.575	178	1.320	3.713	3.921
Ευρυτανίας .....	2.625	—	—	539	542	1	1	542	214
Φθιώτιδος .....	59.344	32.539	185.187	7.039	26.306	415	2.523	6.569	7.569
Φωκίδος .....	1.998	220	915	519	890	—	—	202	121
Πελοπόννησος .....	270.026	43.284	239.799	36.035	97.156	5.879	33.351	23.282	20.714
Αργολίδος .....	47.120	30	105	2.902	8.689	518	4.987	2.623	2.156
Αρκαδίας .....	17.857	762	4.944	3.644	12.884	428	4.059	1.381	1.428
Αχαΐας .....	41.106	7.506	44.441	7.120	12.200	354	1.203	3.531	2.563
Ηλείας .....	86.524	34.861	189.899	6.164	18.331	2.066	9.320	7.093	7.762
Κορινθίας .....	23.732	—	—	5.846	14.964	177	1.426	1.526	1.302
Λακωνίας .....	21.965	—	—	4.180	13.272	547	3.760	570	426
Μεσσηνίας .....	31.722	125	410	6.179	16.816	1.789	8.596	6.558	5.077
Ιόνιοι Νήσοι .....	25.313	—	—	6.074	11.947	561	3.984	1.449	1.078
Ζακύνθου .....	4.545	—	—	981	2.988	408	2.938	180	136
Κερκύρας .....	15.236	—	—	3.329	7.374	84	847	904	764
Κεφαλληνίας .....	3.965	—	—	1.187	977	36	136	241	114
Λευκάδος .....	1.567	—	—	577	608	33	63	124	64
Ήπειρος .....	34.843	37	282	7.376	18.011	2.178	18.519	5.456	3.733
Άρτης .....	10.053	37	282	2.122	4.301	191	1.007	1.965	1.364
Θεσπρωτίας .....	3.779	—	—	732	1.511	78	224	553	431
Ιωαννίνων .....	8.427	—	—	1.624	3.339	220	1.151	1.419	860
Πρεβέζης .....	12.584	—	—	2.898	8.860	1.689	16.137	1.519	1.078
Θεσσαλία .....	109.422	45.604	313.283	12.220	44.431	1.035	7.952	5.908	4.626
Καρδίτσης .....	19.728	9.150	48.202	2.909	9.276	80	631	1.359	1.081
Λαρίσης .....	37.681	16.684	111.904	3.899	14.115	290	2.145	1.541	1.344
Μαγνησίας .....	30.926	19.545	151.885	2.133	8.386	188	1.540	1.509	1.143
Τρικάλων .....	21.087	225	1.292	3.279	12.654	477	3.636	1.499	1.058
Μακεδονία .....	329.483	78.426	389.833	23.767	80.815	5.859	44.740	16.176	14.859
Γρεβενών .....	3.308	1.433	10.300	379	272	3	3	222	63
Δράμας .....	9.196	3.341	16.256	784	2.392	147	938	427	305
Ημαθίας .....	38.125	14.537	66.243	1.150	4.126	345	2.324	1.298	1.292
Θεσσαλονίκης .....	75.640	16.811	81.588	5.346	21.205	2.032	18.191	2.056	2.048
Καβάλας .....	29.878	3.947	23.300	3.089	10.813	184	1.173	3.429	3.510
Καστοριάς .....	4.047	10	3	1.158	2.259	15	45	447	412
Κιλίκης .....	9.975	3.146	15.616	1.398	3.179	58	305	572	420
Κοζάνης .....	5.669	60	300	1.048	1.604	—	—	460	226
Πέλλης .....	84.456	5.903	19.629	1.347	2.956	2.064	14.902	3.871	3.211
Πιερίας .....	12.840	2.851	11.259	2.009	5.369	63	298	823	917
Σερρών .....	37.174	26.322	144.934	1.743	7.506	317	1.582	1.531	1.733
Φλωρίνης .....	3.007	50	300	342	738	15	80	156	101
Χαλκιδικής .....	16.168	15	105	3.974	18.398	616	4.899	884	621
Θράκη .....	69.894	20.497	87.371	5.902	15.615	285	2.064	3.047	2.396
Εβρου .....	13.758	836	3.886	1.770	5.100	59	365	1.238	1.203
Ξάνθης .....	33.234	12.555	45.318	1.692	5.151	48	190	743	452
Ροδόπης .....	22.902	7.106	38.167	2.440	7.964	178	1.509	1.066	741
Νήσοι Αιγαίου .....	54.316	1.729	4.974	12.956	22.935	1.701	9.551	3.464	1.922
Δωδεκανήσου .....	13.110	1.250	4.700	2.432	6.999	469	5.294	444	312
Κυκλάδων .....	15.697	456	259	3.165	6.146	476	1.518	1.527	850
Λέσβου .....	15.965	23	15	5.040	7.044	395	1.117	826	395
Σάμου .....	5.692	—	—	1.528	1.680	308	1.093	372	237
Χίου .....	3.852	—	—	791	1.066	53	529	295	128
Κρήτη .....	96.760	—	—	15.490	36.035	12.117	102.205	5.534	3.701
Ηρακλείου .....	38.389	—	—	7.991	25.294	4.006	31.464	1.558	1.192
Λασιθίου .....	24.123	—	—	1.193	1.715	5.507	50.793	1.358	919
Ρεθύμνης .....	13.852	—	—	2.452	3.786	359	2.022	1.274	767
Χανίων .....	20.396	—	—	3.854	5.240	2.245	17.926	1.344	823

1=εκτάσεις, 2=παραγωγή



### 3. Vegetables and garden area

Table 3a. Vegetables. Areas and production by geographic region and department. Year 1998

Areas in stremmas, production in tons

Λάχανα Cabbage		Κουνουπίδια Cauliflower		Κολοκυθάκια Squash		Κρεμμύδια Ξερά Onions, dry		Geographic region and department
1	2	1	2	1	2	1	2	
89.762	187.887	43.761	76.869	50.190	92.996	81.187	191.200	<b>Greece, total</b>
269	726	200	463	116	326	81	109	<b>Greater Athens</b>
23.811	51.476	13.004	26.822	13.014	29.742	29.232	126.866	<b>Rest of Central Greece and Evia</b>
1.968	2.087	687	704	1.298	898	2.670	1.392	Etolia and Akarnania
5.031	15.362	4.059	11.791	7.267	21.606	648	1.830	Attiki (rest)
918	2.881	431	1.032	1.393	3.927	21.086	117.176	Viotia
14.418	28.947	7.212	12.375	1.804	2.186	2.244	2.654	Evia
264	238	17	10	93	93	473	263	Evritania
1.099	1.871	587	904	1.048	913	1.887	3.400	Fthiotida
113	90	11	6	111	119	224	151	Fkida
19.488	35.004	11.842	20.656	17.272	31.172	13.788	18.762	<b>Peloponnissos</b>
6.870	16.037	2.081	3.842	2.202	4.163	385	433	Argolida
1.328	2.280	1.765	2.851	1.175	2.658	905	713	Arkadia
2.993	3.137	1.148	815	2.578	3.114	2.711	2.174	Achaia
3.371	5.645	4.268	8.572	6.004	9.839	3.053	3.603	Ilia
1.743	3.224	1.161	2.443	2.192	4.099	704	584	Korinthia
1.633	1.835	412	560	769	789	4.633	9.570	Lakonia
1.550	2.846	1.007	1.573	2.352	6.510	1.397	1.685	Messinia
1.975	2.546	1.233	1.406	1.619	1.689	2.142	1.661	<b>Ionian Islands</b>
513	354	230	193	225	163	502	730	Zakynthos
1.272	2.040	810	1.081	1.017	1.318	1.105	587	Kerkyra
110	86	125	85	306	171	432	300	Kefallinia
80	66	68	47	71	37	103	44	Lefkada
2.157	2.640	528	679	1.648	2.660	4.447	2.625	<b>Ipiros</b>
751	630	80	66	608	537	1.114	567	Arta
99	106	47	78	133	155	468	390	Thesprotia
709	772	157	148	234	222	1.584	857	Ioannina
598	1.132	244	387	673	1.746	1.281	811	Preveza
4.718	10.936	2.093	3.803	2.146	3.520	4.804	8.685	<b>Thessalia</b>
525	919	295	446	337	365	1.063	1.431	Karditsa
1.754	4.344	704	1.149	673	1.167	1.467	3.528	Larissa
571	1.388	352	832	490	1.154	317	847	Magnissia
1.868	4.285	742	1.376	646	834	1.957	2.879	Trikala
24.113	65.408	9.517	16.587	5.611	12.272	10.156	15.635	<b>Makedonia</b>
170	133	8	4	25	13	471	202	Grevena
627	1.785	89	138	63	87	321	583	Drama
1.280	3.774	739	1.708	294	535	369	713	Imathia
11.405	34.162	4.103	5.645	3.358	8.200	2.081	3.590	Thessaloniki
1.807	4.391	713	1.147	411	806	751	671	Kavala
523	710	91	86	109	86	423	338	Kastoria
851	1.852	202	451	175	248	764	855	Kilkis
626	1.006	61	75	104	111	934	1.154	Kozani
2.744	7.048	2.453	5.366	193	388	688	759	Pella
646	1.758	135	239	209	411	912	1.581	Pieria
1.065	3.030	272	537	221	297	782	1.304	Serres
366	736	7	14	32	51	477	1.028	Florina
2.003	5.023	644	1.177	417	1.039	1.183	2.857	Chalkidiki
3.108	6.108	628	997	708	1.064	3.757	3.520	<b>Thraki</b>
721	1.702	123	174	177	217	1.573	1.846	Evros
1.253	1.618	254	325	128	150	767	459	Xanthi
1.134	2.788	251	498	403	697	1.417	1.215	Rodopi
3.287	3.637	1.919	1.996	2.721	3.284	6.719	6.473	<b>Aegean Islands</b>
900	1.252	540	665	547	543	1.828	1.743	Dodekanissos
735	660	556	496	1.027	1.510	2.630	3.080	Kyklades
986	972	527	546	783	884	786	443	Lesvos
446	544	163	130	210	206	873	690	Samos
220	209	133	159	154	151	602	517	Chios
6.836	9.406	2.797	3.460	5.335	7.257	6.061	6.864	<b>Kriti</b>
3.351	6.102	1.443	2.053	2.137	3.404	2.375	3.509	Iraklio
1.919	2.003	342	317	959	1.755	879	779	Lassithi
642	549	560	744	646	666	1.059	890	Rethymno
924	752	452	346	1.593	1.432	1.748	1.686	Chania

1=areas, 2=production

Πίνακας 3α. Συνέχεια

Εκτάσεις σε στρέμματα, παραγωγή σε τόνους

Γεωγραφικό διαμέρισμα και νομός	Σκόρδα Ξερά Garlic, dry		Αγκινάρες Artichokes		Ραδικία, Αντίδια Chicory, Endive		Σπανάκι Spinach	
	1	2	1	2	1	2	1	2
<b>Σύνολο Ελλάδος</b> .....	<b>15.235</b>	<b>10.113</b>	<b>32.689</b>	<b>32.325</b>	<b>22.197</b>	<b>35.251</b>	<b>29.926</b>	<b>35.185</b>
<b>Περιφέρεια Πρωτευούσης</b> .....	—	—	8	12	400	697	170	273
<b>Λοιπή Στερεά Ελλάς και Εύβοια</b> .....	<b>2.738</b>	<b>2.311</b>	<b>950</b>	<b>1.011</b>	<b>7.794</b>	<b>16.135</b>	<b>7.380</b>	<b>11.550</b>
Αιτωλίας και Ακαρνανίας .....	628	201	61	31	302	168	654	437
Αττικής (υπόλοιπο) .....	30	16	806	862	3.575	8.684	2.439	5.052
Βοιωτίας .....	106	328	6	10	2.771	5.796	2.752	4.617
Ευβοίας .....	1.592	1.387	41	48	456	485	667	694
Ευρυτανίας .....	102	51	—	—	9	4	17	10
Φθιώτιδος .....	250	318	32	58	649	985	819	723
Φωκίδος .....	30	10	4	2	32	13	32	17
<b>Πελοπόννησος</b> .....	<b>3.491</b>	<b>2.273</b>	<b>18.793</b>	<b>21.202</b>	<b>6.032</b>	<b>7.524</b>	<b>5.276</b>	<b>5.088</b>
Αργολίδος .....	35	14	15.443	18.275	1.385	1.546	1.806	1.639
Αρκαδίας .....	751	542	101	76	290	285	158	122
Αχαΐας .....	1.049	591	549	432	673	532	706	332
Ηλείας .....	766	623	635	548	858	1.114	573	580
Κορινθίας .....	160	78	233	239	1.281	1.600	1.156	1.447
Λακωνίας .....	432	217	779	453	518	349	291	260
Μεσσηνίας .....	298	208	1.053	1.179	1.027	2.098	586	708
<b>Ιόνιοι Νήσοι</b> .....	<b>1.009</b>	<b>379</b>	<b>1.440</b>	<b>897</b>	<b>562</b>	<b>638</b>	<b>145</b>	<b>120</b>
Ζακύνθου .....	159	57	316	140	58	46	31	23
Κερκύρας .....	584	208	846	650	418	553	71	71
Κεφαλληνίας .....	184	79	239	96	34	22	38	25
Λευκάδος .....	82	35	39	11	52	17	5	1
<b>Ήπειρος</b> .....	<b>1.168</b>	<b>521</b>	<b>237</b>	<b>169</b>	<b>335</b>	<b>439</b>	<b>489</b>	<b>348</b>
Άρτης .....	348	140	6	2	64	38	87	52
Θεσπρωτίας .....	215	113	31	24	39	43	129	88
Ιωαννίνων .....	409	198	—	—	39	29	155	122
Πρεβέζης .....	196	70	200	143	193	329	118	86
<b>Θεσσαλία</b> .....	<b>1.370</b>	<b>1.158</b>	<b>81</b>	<b>49</b>	<b>632</b>	<b>1.003</b>	<b>2.525</b>	<b>2.870</b>
Καρδίτσας .....	424	362	2	4	57	49	311	311
Λαρίσης .....	478	310	—	—	120	157	1.102	1.018
Μαγνησίας .....	176	275	79	45	322	639	400	622
Τρικάλων .....	292	211	—	—	133	158	712	919
<b>Μακεδονία</b> .....	<b>761</b>	<b>538</b>	<b>6</b>	<b>4</b>	<b>4.952</b>	<b>7.472</b>	<b>10.380</b>	<b>12.037</b>
Γρεβενών .....	16	4	—	—	2	1	28	11
Δράμας .....	61	60	5	3	111	133	146	131
Ημαθίας .....	36	18	—	—	185	177	930	1.018
Θεσσαλονίκης .....	72	51	—	—	2.973	4.907	4.627	5.468
Καβάλας .....	41	16	—	—	621	1.161	764	1.052
Καστοριάς .....	31	20	—	—	24	23	105	90
Κιλκίς .....	118	99	—	—	49	63	175	208
Κοζάνης .....	116	75	—	—	64	45	381	209
Πέλλης .....	61	33	—	—	204	235	1.741	2.057
Πιερίας .....	117	93	1	1	81	83	369	632
Σερρών .....	37	39	—	—	144	146	442	411
Φλωρίνης .....	20	16	—	—	3	1	29	29
Χαλκιδικής .....	35	14	—	—	491	497	643	721
<b>Θράκη</b> .....	<b>3.076</b>	<b>2.175</b>	<b>—</b>	<b>—</b>	<b>270</b>	<b>240</b>	<b>1.163</b>	<b>853</b>
Έβρου .....	2.862	2.055	—	—	49	47	182	120
Ξάνθης .....	34	8	—	—	66	51	185	125
Ροδόπης .....	180	112	—	—	155	142	796	608
<b>Νήσοι Αιγαίου</b> .....	<b>924</b>	<b>421</b>	<b>1.151</b>	<b>801</b>	<b>734</b>	<b>617</b>	<b>726</b>	<b>507</b>
Δωδεκανήσου .....	294	155	160	126	171	154	302	236
Κυκλάδων .....	257	137	635	465	102	90	92	63
Λέσβου .....	180	57	59	33	328	255	200	96
Σάμου .....	92	40	20	9	63	38	49	21
Χίου .....	101	32	277	168	70	80	83	91
<b>Κρήτη</b> .....	<b>698</b>	<b>337</b>	<b>10.023</b>	<b>8.180</b>	<b>486</b>	<b>486</b>	<b>1.672</b>	<b>1.539</b>
Ηρακλείου .....	165	114	3.685	3.538	205	274	275	263
Λασιθίου .....	90	55	2.084	1.749	121	99	192	153
Ρεθύμνης .....	122	51	2.339	1.564	27	19	650	770
Χανίων .....	321	117	1.915	1.329	133	94	555	353

1=εκτάσεις, 2=παραγωγή

Table 3a. Continued

Areas in stremmas, production in tons

Σπαράγγια Asparagus		Φράουλες Strawberries		Λοιπά λαχανικά Other		Geographic region and department
1	2	1	2	1	2	
80.365	30.758	4.937	9.283	141.775	249.694	<b>Greece, total</b>
—	—	—	—	469	946	<b>Greater Athens</b>
1.061	447	577	1.150	30.676	66.618	<b>Rest of Central Greece and Evia</b>
1.000	406	511	1.053	2.117	1.151	Etolia and Akarnania
—	—	—	—	10.379	23.338	Attiki (rest)
—	—	1	1	8.520	27.556	Violia
—	—	—	—	6.766	10.951	Evia
—	—	4	1	246	155	Evritania
61	41	9	2	2.422	3.310	Fthiotida
—	—	52	93	226	157	Fokida
8	12	1.450	4.002	26.955	43.782	<b>Peloponnissos</b>
—	—	—	—	2.521	3.153	Argolida
—	—	2	—	776	592	Arkadia
1	1	787	2.167	5.080	5.554	Achaia
2	2	640	1.815	10.188	22.615	Ilia
4	8	20	20	3.437	5.717	Korinthia
—	—	—	—	2.652	3.219	Lakonia
1	1	1	—	2.301	2.932	Messinia
1	—	44	14	4.062	3.117	<b>Ionian Islands</b>
—	—	4	2	478	299	Zakynthos
—	—	39	12	2.797	2.453	Kerkyra
1	—	1	—	595	303	Kefallinia
—	—	—	—	192	62	Lefkada
26	4	6	2	3.462	2.853	<b>Ipiros</b>
23	1	—	—	1.170	926	Arta
3	3	2	—	551	482	Thesprotia
—	—	4	2	804	500	Ioannina
—	—	—	—	937	945	Preveza
1.511	597	148	285	13.092	27.252	<b>Thessalia</b>
—	—	10	6	1.413	1.204	Karditsa
1.511	597	130	275	3.006	4.522	Larissa
—	—	—	—	2.729	6.673	Magnissia
—	—	8	4	5.944	14.853	Trikala
74.406	28.096	2.369	2.917	28.847	56.606	<b>Makedonia</b>
—	—	3	1	169	58	Grevena
—	—	3	1	2.187	4.639	Drama
8.272	4.063	15	12	3.091	14.152	Imathia
1.021	545	—	—	8.783	16.171	Thessaloniki
8.478	4.566	1	—	2.995	4.662	Kavala
—	—	3	1	491	381	Kastoria
15	10	15	9	1.119	1.370	Kilkis
—	—	2	1	893	928	Kozani
56.032	18.628	149	149	3.025	5.238	Pella
33	16	1.639	1.764	1.300	1.831	Pieria
405	178	10	20	1.485	2.533	Serres
150	90	529	959	592	534	Florina
—	—	—	—	2.717	4.109	Chalkidiki
3.350	1.602	1	1	17.189	29.557	<b>Thraki</b>
2.242	1.131	1	1	937	882	Evros
993	427	—	—	12.871	23.232	Xanthi
115	44	—	—	3.381	5.443	Rodopi
2	—	146	455	7.337	4.966	<b>Aegean Islands</b>
—	—	121	450	1.714	1.394	Dodekanissos
—	—	7	2	1.719	1.097	Kyklades
2	—	13	2	2.434	1.487	Lesvos
—	—	5	1	836	519	Samos
—	—	—	—	634	469	Chios
—	—	196	457	9.686	13.997	<b>Kriti</b>
—	—	166	414	3.208	3.375	Iraklio
—	—	2	1	2.219	7.988	Lassithi
—	—	1	—	1.614	978	Rethymno
—	—	27	42	2.645	1.656	Chania

1=areas, 2=production

Πίνακας 3α. Συνέχεια

Εκτάσεις σε στρέμματα, παραγωγή σε τόνους

Γεωγραφικό διαμέρισμα και νομός	Αγγούρια υπαίθρου Cucumbers, grown in the open		Αγγούρια θερμοκηπίου Cucumbers, grown in greenhouses		Μελιτζάνες υπαίθρου Eggplants, grown in the open		Μελιτζάνες θερμοκηπίου Eggplants, grown in greenhouses	
	1	2	1	2	1	2	1	2
<b>Σύνολο Ελλάδος</b> .....	<b>11.748</b>	<b>19.298</b>	<b>15.150</b>	<b>146.100</b>	<b>30.135</b>	<b>62.727</b>	<b>4.921</b>	<b>17.689</b>
<b>Περιφέρεια Πρωτευούσης</b> .....	—	—	6	66	32	73	—	—
<b>Λοιπή Στερεά Ελλάς και Εύβοια</b> .....	<b>3.045</b>	<b>5.943</b>	<b>420</b>	<b>4.630</b>	<b>5.117</b>	<b>9.748</b>	<b>60</b>	<b>197</b>
Αιτωλίας και Ακαρνανίας .....	400	262	41	143	716	443	9	8
Αττικής (υπόλοιπο) .....	1.040	3.548	296	4.091	2.119	6.017	20	82
Βοιωτίας .....	47	58	8	40	299	710	3	3
Ευβοίας .....	771	1.029	36	198	1.347	1.665	16	95
Ευρυτανίας .....	26	25	—	—	25	24	—	—
Φθιώτιδος .....	723	989	39	158	546	831	12	9
Φωκίδος .....	38	32	—	—	65	58	—	—
<b>Πελοπόννησος</b> .....	<b>1.874</b>	<b>2.857</b>	<b>2.690</b>	<b>35.603</b>	<b>7.566</b>	<b>19.303</b>	<b>2.784</b>	<b>3.224</b>
Αργολίδος .....	142	333	78	677	1.955	5.163	14	45
Αρκαδίας .....	113	131	13	114	1.220	8.116	25	153
Αχαΐας .....	859	967	31	94	989	970	29	21
Ηλείας .....	192	297	1.155	13.528	1.448	2.281	116	290
Κορινθίας .....	188	205	37	156	646	787	2	10
Λακωνίας .....	180	174	44	48	432	547	2.415	1.992
Μεσσηνίας .....	200	750	1.332	20.986	876	1.439	183	713
<b>Ιόνιοι Νήσοι</b> .....	<b>630</b>	<b>881</b>	<b>72</b>	<b>471</b>	<b>727</b>	<b>653</b>	<b>45</b>	<b>75</b>
Ζακύνθου .....	49	37	15	115	147	115	8	8
Κερκύρας .....	460	708	35	317	434	456	11	53
Κεφαλληνίας .....	85	110	15	30	93	58	26	14
Λευκάδος .....	36	26	7	9	53	24	—	—
<b>Ήπειρος</b> .....	<b>509</b>	<b>676</b>	<b>365</b>	<b>4.478</b>	<b>1.158</b>	<b>1.694</b>	<b>33</b>	<b>45</b>
Άρτης .....	146	233	47	294	587	1.060	12	12
Θεσπρωτίας .....	112	183	15	79	107	130	6	12
Ιωαννίνων .....	152	159	34	93	127	105	7	13
Πρεβέζης .....	99	101	269	4.012	337	399	8	8
<b>Θεσσαλία</b> .....	<b>491</b>	<b>1.133</b>	<b>235</b>	<b>2.103</b>	<b>2.556</b>	<b>5.387</b>	<b>36</b>	<b>52</b>
Καρδίτσας .....	128	215	11	59	369	509	—	—
Λαρίσης .....	106	208	55	362	1.208	2.800	11	17
Μαγνησίας .....	4	7	156	1.591	302	805	20	20
Τρικάλων .....	253	703	13	91	677	1.273	5	15
<b>Μακεδονία</b> .....	<b>1.018</b>	<b>1.753</b>	<b>2.533</b>	<b>25.064</b>	<b>7.767</b>	<b>19.076</b>	<b>233</b>	<b>658</b>
Γρεβενών .....	41	26	3	3	32	19	—	—
Δράμας .....	61	55	33	198	246	373	3	3
Ημαθίας .....	72	183	209	1.644	1.364	4.492	34	108
Θεσσαλονίκης .....	18	52	836	8.223	2.509	6.518	18	52
Καβάλας .....	83	130	117	1.120	669	1.528	17	42
Καστοριάς .....	61	55	—	—	102	65	—	—
Κιλκίς .....	178	233	15	31	288	338	6	17
Κοζάνης .....	114	177	—	—	148	133	—	—
Πέλλης .....	117	170	953	10.976	517	1.112	22	85
Πιερίας .....	86	196	19	78	560	1.347	6	22
Σερρών .....	148	441	124	1.039	738	2.008	23	72
Φλωρίνης .....	22	20	2	6	8	8	—	—
Χαλκιδικής .....	17	15	222	1.746	586	1.135	104	257
<b>Θράκη</b> .....	<b>346</b>	<b>591</b>	<b>92</b>	<b>622</b>	<b>1.296</b>	<b>1.989</b>	<b>33</b>	<b>106</b>
Έβρου .....	103	232	29	168	335	475	5	30
Ξάνθης .....	152	208	15	34	394	536	13	26
Ροδόπης .....	91	151	48	420	567	978	15	50
<b>Νήσοι Αιγαίου</b> .....	<b>1.268</b>	<b>1.476</b>	<b>673</b>	<b>4.689</b>	<b>2.278</b>	<b>3.052</b>	<b>253</b>	<b>590</b>
Δωδεκανήσου .....	263	279	307	3.771	402	678	130	426
Κυκλάδων .....	416	533	108	194	534	654	54	76
Λέσβου .....	333	367	193	464	1.036	1.417	57	61
Σάμου .....	177	243	45	110	179	141	11	24
Χίου .....	79	54	20	150	127	162	1	3
<b>Κρήτη</b> .....	<b>2.567</b>	<b>3.988</b>	<b>8.064</b>	<b>68.374</b>	<b>1.638</b>	<b>1.752</b>	<b>1.444</b>	<b>12.742</b>
Ηρακλείου .....	1.009	2.479	3.214	27.110	769	969	79	284
Λασιθίου .....	387	405	4.392	37.972	156	141	1.323	12.351
Ρεθύμνης .....	453	467	191	1.125	255	201	28	42
Χανίων .....	718	637	267	2.167	458	441	14	65

1=εκτάσεις, 2=παραγωγή

Table 3a. Continued

Areas in stremmas, production in tons

Αρακάς Peas		Μπάμιες—Okra				Πράσα Leek		Μαρούλια Lettuce		Geographic region and department
		ποτιστικές irrigated		Ξερικές non-irrigated						
1	2	1	2	1	2	1	2	1	2	
14.897	8.324	16.510	12.185	3.632	1.541	18.683	39.897	41.191	67.639	Greece, total
—	—	—	—	—	—	55	167	220	171	Greater Athens
4.495	2.748	3.943	3.549	1.055	569	2.832	6.628	8.932	14.890	Rest of Central Greece and Evia
134	66	213	109	5	2	353	220	515	289	Etolia and Akarnania
2.112	882	85	61	190	90	1.172	4.027	6.668	12.308	Attiki (rest)
105	108	222	150	99	65	294	1.069	229	559	Viotia
908	571	3.012	2.978	742	401	369	516	845	922	Evia
19	4	—	—	7	5	178	170	63	58	Evritania
1.214	1.115	398	245	9	5	446	616	532	698	Fthiotida
3	2	13	6	3	1	20	10	80	56	Fokida
4.763	2.553	2.950	2.125	99	52	434	596	13.991	28.430	Peloponnissos
518	313	771	589	—	—	117	263	4.724	13.370	Argolida
34	16	107	62	7	6	15	11	2.857	6.818	Arkadia
379	226	608	507	33	15	94	51	1.298	1.265	Achaia
982	517	621	383	23	13	14	8	1.431	1.761	Ilia
1.193	672	153	85	3	5	174	255	1.696	2.944	Korinthia
584	368	166	126	6	3	2	—	720	660	Lakonìa
1.073	441	524	373	27	10	18	8	1.265	1.612	Messinia
467	213	101	65	25	11	439	656	491	511	Ionian Islands
124	58	35	23	25	11	7	6	50	39	Zakynthos
187	100	63	42	—	—	415	643	355	423	Kerkyra
153	54	1	—	—	—	9	5	54	38	Kefallinia
3	1	2	—	—	—	8	2	32	11	Lefkada
855	354	250	152	27	12	856	834	1.240	1.759	Ipiros
112	49	71	30	—	—	195	181	317	282	Arta
18	9	92	65	9	6	191	235	149	190	Thesprotia
44	35	38	27	16	4	393	349	258	250	Ioannina
681	261	49	30	2	2	77	69	516	1.037	Preveza
840	651	1.321	1.082	26	16	3.474	7.714	2.556	5.201	Thessalia
20	15	245	210	24	14	772	1.473	224	171	Karditsa
490	386	438	432	2	2	1.389	3.102	623	857	Larissa
145	82	101	72	—	—	200	510	1.187	3.288	Magnissia
185	168	537	368	—	—	1.113	2.629	522	885	Trikala
1.989	1.247	4.137	2.975	268	100	7.444	18.498	8.748	11.965	Makedonia
2	1	27	10	10	2	235	150	29	6	Grevena
18	4	69	49	—	—	216	364	238	303	Drama
147	123	3.062	2.170	—	—	474	1.380	222	237	Imathia
867	410	138	72	202	83	2.509	8.152	3.875	4.940	Thessaloniki
133	79	30	11	—	—	348	743	1.250	2.189	Kavala
1	1	5	3	—	—	352	428	96	55	Kastoria
18	12	418	385	2	1	141	219	252	337	Kilkis
9	3	25	11	—	—	498	697	126	84	Kozani
521	409	161	119	—	—	1.044	2.619	646	721	Pella
63	61	105	87	—	—	590	1.631	223	274	Pieria
74	57	24	27	8	3	469	1.052	790	1.821	Serres
2	—	—	—	—	—	164	173	41	28	Florina
134	87	73	31	46	11	404	890	960	970	Chalkidiki
227	173	1.149	621	1.668	544	1.425	2.670	677	804	Thraki
—	—	77	28	14	8	225	303	200	250	Evros
212	169	17	6	—	—	627	904	215	152	Xanthi
15	4	1.055	587	1.654	536	573	1.463	262	402	Rodopi
672	137	735	289	117	34	789	1.051	2.015	1.464	Aegean Islands
48	27	153	72	7	3	126	150	502	431	Dodekanissos
490	78	139	68	24	10	37	34	511	377	Kyklades
70	21	318	110	55	14	619	864	702	498	Lesvos
40	9	84	24	18	3	7	3	166	98	Samos
24	2	41	15	13	4	—	—	134	60	Chios
589	248	1.924	1.327	347	203	935	1.083	2.321	2.444	Kriti
445	166	640	437	94	39	552	734	1.022	1.228	Iraklio
94	63	312	176	18	8	272	269	304	280	Lassithi
13	5	532	462	171	129	68	62	396	547	Rethymno
37	14	440	252	64	27	43	18	599	389	Chania

1=areas, 2=production

Πίνακας 36. Κηπευτική γη. Εκτάσεις γης λαχανόκηπων και αγρών που φυτεύτηκαν με λαχανικά και λοιπές κηπευτικές καλλιέργειες, κατά γεωγραφικό διαμέρισμα και νομό. Έτος 1998

Table 3b. Garden area. Areas of vegetable gardens and fields under vegetables and other garden crops, by geographic region and department. Year 1998

Εκτάσεις σε στρέμματα

Areas in stremmas

Γεωγραφικό διαμέρισμα και νομός	Κηπευτική γη Garden area		Λοιπές κηπευτικές καλλιέργειες—Other garden crops							Θερμοκήπια Greenhouses		Geographic region and department
	Σύνολο Total	Από αυτή: έκταση γης λαχανόκηπων, αγρών που φυτεύτηκαν με λαχανικά και θερμοκήπια Thereof: area of vegetable gardens, fields under vegetables and greenhouses	Σύνολο Total	Φυτώρια—Seedlings				Καπνοσπορεία Tobacco seedlings	Εμπορικοί ανθοκηποι Commercial flower gardens	Για άνθη For flowers	Για λαχανικά For vegetables	
				Καρποφόρων δένδρων Fruit trees	Δασικών δένδρων Forest trees	Καλλωπιστικών φυτών Decorative plants	Αμερικανικών αμπέλων American vines					
<b>Σύνολο Ελλάδος</b>	<b>1.251.888</b>	<b>1.202.749</b>	<b>49.139</b>	<b>3.565</b>	<b>2.511</b>	<b>1.264</b>	<b>1.563</b>	<b>28.603</b>	<b>6.931</b>	<b>4.702</b>	<b>52.048</b>	<b>Greece, total</b>
<b>Περιφέρεια Πρωτεύουσας</b>	<b>2.260</b>	<b>1.830</b>	<b>430</b>	<b>6</b>	—	<b>107</b>	—	—	<b>148</b>	<b>169</b>	<b>25</b>	<b>Greater Athens</b>
<b>Λοιπή Στερεά Ελλάς και Εύβοια</b>	<b>285.408</b>	<b>273.223</b>	<b>12.185</b>	<b>350</b>	<b>838</b>	<b>658</b>	<b>104</b>	<b>3.754</b>	<b>5.161</b>	<b>1.320</b>	<b>2.394</b>	<b>Rest of Central Greece and Evia</b>
Αιτωλίας και Ακαρνανίας	25.795	23.080	2.715	108	7	3	4	2.454	75	64	673	Etolia and Akarnania
Αττικής (υπόλοιπο)	56.149	49.570	6.579	57	7	311	45	—	5.011	1.148	980	Attiki (rest)
Βοιωτίας	83.078	82.410	668	—	530	70	5	25	8	30	24	Viotia
Ευβοίας	54.720	54.624	96	53	—	3	—	—	2	38	230	Evia
Ευρυτανίας	2.488	2.485	3	—	—	—	—	3	—	—	1	Evritania
Φθιώτιδος	61.088	59.050	2.038	131	250	260	50	1.242	65	40	486	Fthiotida
Φωκίδος	2.090	2.004	86	1	44	11	—	30	—	—	—	Fokida
<b>Πελοπόννησος</b>	<b>252.974</b>	<b>250.375</b>	<b>2.599</b>	<b>1.220</b>	<b>138</b>	<b>85</b>	<b>352</b>	<b>142</b>	<b>344</b>	<b>318</b>	<b>10.753</b>	<b>Peloponnissos</b>
Αργολίδος	41.102	40.797	305	55	—	1	25	111	45	68	604	Argolida
Αρκαδίας	16.028	15.926	102	55	13	—	—	—	10	24	282	Arkadia
Αχαΐας	37.485	37.270	215	44	120	14	—	2	6	29	398	Achaia
Ηλείας	86.622	86.103	519	239	—	45	120	—	10	105	3.349	Ilia
Κορινθίας	24.527	23.284	1.243	698	—	16	207	29	236	57	195	Korinthia
Λακωνίας	18.881	18.844	37	32	—	5	—	—	—	—	2.143	Lakonia
Μεσσηνίας	28.329	28.151	178	97	5	4	—	—	37	35	3.782	Messinia
<b>Ιόνιοι Νήσοι</b>	<b>21.170</b>	<b>21.048</b>	<b>122</b>	<b>47</b>	—	<b>20</b>	—	<b>1</b>	<b>30</b>	<b>24</b>	<b>598</b>	<b>Ionian Islands</b>
Ζακύνθου	4.071	4.059	12	—	—	—	—	—	10	2	438	Zakynthos
Κερκύρας	11.583	11.566	17	2	—	—	—	1	5	9	118	Kerkyra
Κεφαλληνίας	4.081	3.988	93	45	—	—	20	—	15	13	17	Kefallinia
Λευκάδος	1.435	1.435	—	—	—	—	—	—	—	—	25	Lefkada
<b>Ήπειρος</b>	<b>34.869</b>	<b>34.520</b>	<b>349</b>	<b>119</b>	<b>124</b>	<b>35</b>	<b>1</b>	<b>38</b>	<b>7</b>	<b>25</b>	<b>2.372</b>	<b>Ipiros</b>
Αρτης	9.568	9.374	194	110	24	35	1	13	7	4	240	Arta
Θεσπρωτίας	3.770	3.770	—	—	—	—	—	—	—	—	82	Thesprotia
Ιωαννίνων	8.454	8.339	115	—	100	—	—	12	—	3	242	Ioannina
Πρεβέζης	13.077	13.037	40	9	—	—	—	13	—	18	1.808	Preveza
<b>Θεσσαλία</b>	<b>113.228</b>	<b>108.562</b>	<b>4.666</b>	<b>66</b>	<b>400</b>	<b>16</b>	<b>160</b>	<b>3.265</b>	<b>505</b>	<b>254</b>	<b>1.274</b>	<b>Thessalia</b>
Καρδίτσας	20.304	19.712	592	—	130	5	—	424	6	27	99	Karditsa
Λαρίσης	39.655	37.237	2.418	63	270	5	160	1.896	1	23	331	Larissa
Μαγνησίας	31.618	30.917	701	3	—	6	—	—	489	203	350	Magnissia
Τρικάλων	21.651	20.696	955	—	—	—	—	945	9	1	494	Trikala
<b>Μακεδονία</b>	<b>329.546</b>	<b>308.026</b>	<b>21.520</b>	<b>1.608</b>	<b>839</b>	<b>267</b>	<b>262</b>	<b>17.825</b>	<b>284</b>	<b>435</b>	<b>10.857</b>	<b>Makedonia</b>
Γρεβενών	3.384	3.305	79	—	—	—	—	79	—	—	3	Grevena
Δράμας	9.564	9.118	446	—	173	20	—	233	—	20	191	Drama
Ημαθίας	39.077	37.789	1.288	869	10	9	137	192	34	37	2.747	Imathia
Θεσσαλονίκης	65.132	62.570	2.562	83	263	13	85	1.770	133	215	3.791	Thessaloniki

Πίνακας 36—Table 3b. Συνέχεια—Continued

Εκτάσεις σε στρέμματα

Areas in stremmas

Γεωγραφικό διαμέρισμα και νομός	Κηπευτική γη Garden area		Λοιπές κηπευτικές καλλιέργειες—Other garden crops						Θερμοκήπια Greenhouses		Geographic region and department	
	Σύνολο Total	Από αυτή: έκταση γης λαχανόκη- πων, αγρών που φυτεύ- τηκαν με λαχανικά και θερμοκήπια Thereof: area of vegetable gardens, fields under vege- tables and greenhouses	Σύνολο Total	Φυτώρια—Seedlings				Κα- πνο- σο- ρεια Toba- cco seed- lings	Εμπο- ρικοί ανθό- κηποι Com- mer- cial flower gar- dens	Για άνθη For flow- ers		Για λαχα- νικά For vege- tables
				Κα- ρπο- φόρων δέν- δρων Fruit trees	Δασι- κών δέν- δρων Forest trees	Καλλω- πιστι- κών φυτών Decor- ative plants	Αμε- ρικανι- κών αμπέ- λων Ameri- can vines					
Καβάλας .....	26.284	25.270	1.014	5	193	4	10	769	9	24	304	Kavala
Καστορίας .....	3.831	3.781	50	—	—	—	—	50	—	—	15	Kastoria
Κιλκίς .....	11.825	10.027	1.798	—	—	7	30	1.750	2	9	64	Kilkis
Κοζάνης .....	6.773	5.435	1.338	3	15	6	—	1.302	4	8	—	Kozani
Πέλλης .....	85.008	82.852	2.156	450	94	92	—	1.483	21	16	2.480	Pella
Πιερίας .....	18.071	11.655	6.416	12	24	—	—	6.345	31	4	84	Pieria
Σερρών .....	40.555	36.911	3.644	22	37	25	—	3.509	5	46	470	Serres
Φλωρίνης .....	3.110	3.007	103	—	—	—	—	103	—	—	17	Florina
Χαλκιδικής .....	16.932	16.306	626	164	30	91	—	240	45	56	691	Chalkidiki
<b>Θράκη .....</b>	<b>73.270</b>	<b>69.156</b>	<b>4.114</b>	<b>20</b>	<b>135</b>	<b>11</b>	<b>155</b>	<b>3.578</b>	<b>180</b>	<b>35</b>	<b>348</b>	<b>Thraci</b>
Εβρου .....	13.858	13.720	138	20	—	—	—	108	—	10	93	Evros
Ξάνθης .....	33.533	32.446	1.087	—	—	—	—	887	180	20	76	Xanthi
Ροδόπης .....	25.879	22.990	2.889	—	135	11	155	2.583	—	5	179	Rodopi
<b>Νήσοι Αιγαίου .....</b>	<b>50.203</b>	<b>50.001</b>	<b>202</b>	<b>15</b>	<b>10</b>	<b>18</b>	<b>9</b>	<b>—</b>	<b>26</b>	<b>124</b>	<b>2.391</b>	<b>Aegean Islands</b>
Δωδεκανήσου .....	13.148	13.022	126	13	—	17	8	—	18	70	818	Dodekanisoss
Κυκλάδων .....	14.497	14.497	—	—	—	—	—	—	—	—	631	Kyklades
Λέσβου .....	14.294	14.272	22	—	10	—	—	—	8	4	629	Lesvos
Σάμου .....	4.572	4.527	45	2	—	1	1	—	—	41	250	Samos
Χίου .....	3.692	3.683	9	—	—	—	—	—	—	9	63	Chios
<b>Κρήτη .....</b>	<b>88.960</b>	<b>86.008</b>	<b>2.952</b>	<b>114</b>	<b>27</b>	<b>47</b>	<b>520</b>	<b>—</b>	<b>246</b>	<b>1.998</b>	<b>21.036</b>	<b>Kriti</b>
Ηρακλείου .....	37.068	34.613	2.455	44	23	15	470	—	197	1.706	6.276	Iraklio
Λασιθίου .....	21.363	21.200	163	6	—	7	—	—	—	150	11.878	Lassithi
Ρεθύμνης .....	12.048	11.936	112	—	—	—	—	—	43	69	534	Rethymno
Χανίων .....	18.481	18.259	222	64	4	25	50	—	6	73	2.348	Chania



#### 4. Αμπέλια και σταφιδάμπελα

Πίνακας 4α. Εκτάσεις και παραγωγή κατά γεωγραφικό διαμέρισμα και νομό. Έτος 1998

Εκτάσεις σε στρέμματα, παραγωγή σε τόνους

Γεωγραφικό διαμέρισμα και νομός	Σύνολο αμπελιών—Total vines				Αμπέλια για κρασί	
	Εκτάσεις Areas	Παραγωγή (1)— Production of grapes for (1)			Εκτάσεις Areas	Παραγωγή (1)
		σταφυλιών που γλευκοποιήθηκαν (2) wine	επιτραπέζιων σταφυλιών table use	σταφίδων raisins		σταφυλιών που γλευκοποιήθηκαν (2) wine
<b>Σύνολο Ελλάδος</b> .....	<b>1.334.352</b>	<b>673.453</b>	<b>253.765</b>	<b>92.576</b>	<b>701.148</b>	<b>568.955</b>
<b>Περιφέρεια Πρωτευούσης</b> .....	<b>227</b>	<b>129</b>	<b>56</b>	<b>—</b>	<b>174</b>	<b>129</b>
<b>Λοιπή Στερέα Ελλάς και Εύβοια</b> .....	<b>210.742</b>	<b>177.022</b>	<b>4.549</b>	<b>14</b>	<b>207.227</b>	<b>175.710</b>
Αιτωλίας και Ακαρνανίας .....	7.888	4.262	382	—	7.501	4.218
Αττικής (υπόλοιπο) .....	116.764	77.236	875	13	116.134	76.761
Βοιωτίας .....	32.668	44.208	604	—	32.193	44.203
Ευβοίας .....	39.017	42.024	1.332	1	37.937	41.667
Ευρυτανίας .....	500	369	111	—	427	273
Φθιώτιδος .....	9.365	6.410	964	—	8.542	6.094
Φωκίδος .....	4.540	2.513	281	—	4.493	2.494
<b>Πελοπόννησος</b> .....	<b>468.009</b>	<b>231.412</b>	<b>111.072</b>	<b>52.705</b>	<b>190.477</b>	<b>214.910</b>
Αργολίδος .....	7.954	6.479	1.015	27	7.012	6.404
Αρκαδίας .....	15.609	13.093	145	—	15.548	13.070
Αχαιίας .....	104.742	82.410	4.414	13.927	50.793	80.072
Ηλείας .....	80.684	37.346	1.098	12.017	38.313	36.996
Κορινθίας .....	174.134	64.565	103.732	15.344	44.925	50.925
Λακωνίας .....	8.530	4.432	213	—	8.451	4.432
Μεσσηνίας .....	76.356	23.087	455	11.390	25.435	23.011
<b>Ιόνιοι Νήσοι</b> .....	<b>62.593</b>	<b>23.974</b>	<b>628</b>	<b>3.402</b>	<b>40.766</b>	<b>23.612</b>
Ζακύνθου .....	30.922	10.653	219	3.045	11.412	10.390
Κερκύρας .....	10.290	6.341	242	—	10.023	6.331
Κεφαλληνίας .....	13.869	4.900	130	357	11.885	4.811
Λευκάδος .....	7.512	2.080	37	—	7.446	2.080
<b>Ήπειρος</b> .....	<b>7.893</b>	<b>5.449</b>	<b>393</b>	<b>3</b>	<b>7.500</b>	<b>5.397</b>
Άρτης .....	507	483	15	—	439	465
Θεσπρωτίας .....	148	67	27	—	98	63
Ιωαννίνων .....	6.587	4.257	161	3	6.464	4.228
Πρεβέζης .....	651	642	190	—	499	641
<b>Θεσσαλία</b> .....	<b>58.234</b>	<b>51.274</b>	<b>26.329</b>	<b>—</b>	<b>20.133</b>	<b>17.524</b>
Καρδίτσας .....	10.058	5.473	905	—	3.656	2.427
Λαρίσης .....	37.292	40.525	24.390	—	10.297	12.235
Μαγνησίας .....	4.263	1.742	233	—	4.009	1.700
Τρικάλων .....	6.621	3.534	801	—	2.171	1.162
<b>Μακεδονία</b> .....	<b>120.163</b>	<b>79.150</b>	<b>83.019</b>	<b>4</b>	<b>57.211</b>	<b>42.272</b>
Γρεβενών .....	2.619	1.245	141	—	2.338	1.110
Δράμας .....	2.925	1.890	295	—	2.001	1.351
Ημαθίας .....	7.904	6.269	251	—	7.599	6.078
Θεσσαλονίκης .....	13.781	12.749	6.605	—	5.592	5.667
Καβάλας .....	35.996	19.626	50.995	4	971	757
Καστοριάς .....	2.253	975	263	—	1.337	728
Κιλίκης .....	4.242	2.151	403	—	3.830	2.048
Κοζάνης .....	12.029	6.145	1.016	—	10.569	5.366
Πέλλης .....	5.576	6.216	886	—	4.624	5.561
Πιερίας .....	1.217	614	881	—	434	410
Σερρών .....	6.015	5.073	3.572	—	3.221	2.955
Φλωρίνης .....	8.185	5.404	64	—	7.977	5.252
Χαλκιδικής .....	17.421	10.793	17.647	—	6.718	4.989
<b>Θράκη</b> .....	<b>6.179</b>	<b>2.775</b>	<b>1.431</b>	<b>—</b>	<b>3.491</b>	<b>1.880</b>
Έβρου .....	4.251	2.059	1.041	—	2.333	1.429
Ξάνθης .....	470	211	124	—	213	108
Ροδόπης .....	1.458	505	266	—	945	343
<b>Νήσοι Αιγαίου</b> .....	<b>97.937</b>	<b>35.975</b>	<b>5.115</b>	<b>62</b>	<b>88.982</b>	<b>35.255</b>
Δωδεκανήσου .....	18.579	7.315	2.261	24	16.349	7.171
Κυκλάδων .....	43.877	11.996	881	14	41.447	11.891
Λέσβου .....	13.326	7.131	1.067	4	10.233	6.691
Σάμου .....	20.052	9.329	310	16	19.833	9.298
Χίου .....	2.103	204	596	4	1.120	204
<b>Κρήτη</b> .....	<b>302.375</b>	<b>66.293</b>	<b>21.173</b>	<b>36.386</b>	<b>85.187</b>	<b>52.266</b>
Ηρακλείου .....	237.458	37.556	19.408	33.690	37.514	24.297
Λασιθίου .....	24.908	6.499	435	1.414	16.016	6.336
Ρεθύμνης .....	22.259	6.540	551	1.243	14.808	6.262
Χανίων .....	17.750	15.698	779	39	16.849	15.371



#### 4. Vines (grapes and raisins)

Table 4a. Areas and production by geographic region and department. Year 1998

Areas in stremmas, production in tons

—Grapes for wine		Αμπέλια επιτραπέζιων σταφυλιών—Grapes for table use				Geographic region and department
—Production of grapes for (1)		Εκτάσεις Areas	Παραγωγή(1)—Production of grapes for (1)			
επιτραπέζιων σταφυλιών table use	σταφίδων raisins		σταφυλιών που γλευκοποιήθηκαν (2) wine	επιτραπέζιων σταφυλιών table use	σταφίδων raisins	
8.240	38	149.997	85.028	147.302	34	<b>Greece, total</b>
1	—	53	—	55	—	<b>Greater Athens</b>
1.419	1	3.412	1.310	3.069	—	<b>Rest of Central Greece and Evia</b>
157	—	387	44	225	—	Etolia and Akarnania
18	1	578	473	797	—	Attiki (rest)
62	—	475	5	542	—	Viotia
543	—	1.079	357	788	—	Evia
101	—	73	96	10	—	Evritania
263	—	773	316	701	—	Fthiotida
275	—	47	19	6	—	Fokida
1.778	—	13.508	4.151	20.028	—	<b>Peloponnissos</b>
4	—	600	50	649	—	Argolida
108	—	61	23	37	—	Arkadia
1.200	—	2.735	1.502	2.442	—	Achaia
229	—	1.007	301	787	—	Ilia
29	—	8.516	2.249	15.688	—	Korinthia
148	—	79	—	65	—	Lakonia
60	—	510	26	360	—	Messinia
198	—	1.314	339	415	—	<b>Ionian Islands</b>
62	—	600	240	144	—	Zakynthos
73	—	260	10	167	—	Kerkyra
56	—	388	89	74	—	Kefallinia
7	—	66	—	30	—	Lefkada
248	3	393	52	145	—	<b>Ipiros</b>
3	—	68	18	12	—	Arta
2	—	50	4	25	—	Thesprotia
148	3	123	29	13	—	Ioannina
95	—	152	1	95	—	Preveza
766	—	38.090	33.750	25.538	—	<b>Thessalia</b>
110	—	6.402	3.046	795	—	Karditsa
487	—	26.995	28.290	23.903	—	Larissa
15	—	243	42	193	—	Magnissia
154	—	4.450	2.372	647	—	Trikala
1.622	—	62.952	36.878	81.397	4	<b>Makedonia</b>
92	—	281	135	49	—	Grevena
25	—	924	539	270	—	Drama
26	—	305	191	225	—	Imathia
64	—	8.189	7.082	6.541	—	Thessaloniki
79	—	35.025	18.869	50.916	4	Kavala
60	—	916	247	203	—	Kastoria
111	—	412	103	292	—	Kilkis
405	—	1.460	779	611	—	Kozani
240	—	952	655	646	—	Pella
37	—	783	204	844	—	Pieria
479	—	2.794	2.118	3.093	—	Serres
2	—	208	152	62	—	Florina
2	—	10.703	5.804	17.645	—	Chalkidiki
270	—	2.688	895	1.161	—	<b>Thraki</b>
246	—	1.918	630	795	—	Evros
15	—	257	103	109	—	Xanthi
9	—	513	162	257	—	Rodopi
1.129	29	8.924	720	3.976	28	<b>Aegean Islands</b>
356	1	2.224	144	1.896	21	Dodekanisos
258	9	2.418	105	623	2	Kykladés
190	3	3.087	440	877	1	Lesvos
234	16	212	31	75	—	Samos
91	—	983	—	505	4	Chios
809	5	18.663	6.933	11.518	2	<b>Kriti</b>
93	—	16.519	6.333	10.797	—	Iraklio
224	—	686	124	131	—	Lassithi
161	—	895	207	213	2	Rethymno
331	5	563	269	377	—	Chania

Πίνακας 4α. Συνέχεια

Εκτάσεις σε στρέμματα, παραγωγή σε τόνους

Γεωγραφικό διαμέρισμα και νομός	Σταφιδάμπελα					
	Κορινθιακής—Currants			Σουλτανίας		
	Εκτάσεις Areas	Παραγωγή—Production of grapes for			Εκτάσεις Areas	Παραγωγή
		σταφυλιών που γλευκοποιήθηκαν (2) wine	επιτραπέζιων σταφυλιών table use	σταφίδων raisins		σταφυλιών που γλευκοποιήθηκαν (2) wine
<b>Σύνολο Ελλάδος</b> .....	<b>207.251</b>	<b>1.791</b>	<b>828</b>	<b>51.080</b>	<b>274.863</b>	<b>17.198</b>
<b>Περιφέρεια Πρωτευούσης</b> .....	—	—	—	—	—	—
<b>Λοιπή Στερεά Ελλάς και Εύβοια</b> .....	<b>13</b>	—	<b>1</b>	<b>13</b>	<b>40</b>	<b>2</b>
Αιτωλίας και Ακαρνανίας .....	—	—	—	—	—	—
Αττικής (υπόλοιπο) .....	12	—	—	12	40	2
Βοιωτίας .....	—	—	—	—	—	—
Ευβοίας .....	1	—	1	1	—	—
Ευρυτανίας .....	—	—	—	—	—	—
Φθιώτιδος .....	—	—	—	—	—	—
Φωκίδος .....	—	—	—	—	—	—
<b>Πελοπόννησος</b> .....	<b>186.725</b>	<b>1.768</b>	<b>789</b>	<b>47.666</b>	<b>77.247</b>	<b>10.583</b>
Αργολίδος .....	82	—	—	19	260	25
Αρκαδίας .....	—	—	—	—	—	—
Αχαΐας .....	51.156	836	755	13.914	28	—
Ηλείας .....	41.224	23	—	11.976	120	26
Κορινθίας .....	43.854	859	—	10.368	76.839	10.532
Λακωνίας .....	—	—	—	—	—	—
Μεσσηνίας .....	50.409	50	34	11.389	—	—
<b>Ιόνιοι Νήσοι</b> .....	<b>20.502</b>	<b>23</b>	<b>13</b>	<b>3.401</b>	<b>9</b>	—
Ζακύνθου .....	18.909	23	12	3.045	1	—
Κερκύρας .....	4	—	1	—	1	—
Κεφαλληνίας .....	1.589	—	—	356	7	—
Λευκάδος .....	—	—	—	—	—	—
<b>Ήπειρος</b> .....	—	—	—	—	—	—
Άρτης .....	—	—	—	—	—	—
Θεσπρωτίας .....	—	—	—	—	—	—
Ιωαννίνων .....	—	—	—	—	—	—
Πρεβέζης .....	—	—	—	—	—	—
<b>Θεσσαλία</b> .....	<b>11</b>	—	<b>25</b>	—	—	—
Καρδίτσας .....	—	—	—	—	—	—
Λαρίσης .....	—	—	—	—	—	—
Μαγνησίας .....	11	—	25	—	—	—
Τρικάλων .....	—	—	—	—	—	—
<b>Μακεδονία</b> .....	—	—	—	—	—	—
Γρεβενών .....	—	—	—	—	—	—
Δράμας .....	—	—	—	—	—	—
Ημαθίας .....	—	—	—	—	—	—
Θεσσαλονίκης .....	—	—	—	—	—	—
Καβάλας .....	—	—	—	—	—	—
Καστοριάς .....	—	—	—	—	—	—
Κιλκίς .....	—	—	—	—	—	—
Κοζάνης .....	—	—	—	—	—	—
Πέλλης .....	—	—	—	—	—	—
Πιερίας .....	—	—	—	—	—	—
Σερρών .....	—	—	—	—	—	—
Φλωρίνης .....	—	—	—	—	—	—
Χαλκιδικής .....	—	—	—	—	—	—
<b>Θράκη</b> .....	—	—	—	—	—	—
Έβρου .....	—	—	—	—	—	—
Ξάνθης .....	—	—	—	—	—	—
Ροδόπης .....	—	—	—	—	—	—
<b>Νήσοι Αιγαίου</b> .....	—	—	—	—	<b>15</b>	—
Δωδεκανήσου .....	—	—	—	—	5	—
Κυκλάδων .....	—	—	—	—	10	—
Λέσβου .....	—	—	—	—	—	—
Σάμου .....	—	—	—	—	—	—
Χίου .....	—	—	—	—	—	—
<b>Κρήτη</b> .....	—	—	—	—	<b>197.552</b>	<b>6.613</b>
Ηρακλείου .....	—	—	—	—	182.522	6.450
Λασιθίου .....	—	—	—	—	8.196	39
Ρεθύμνης .....	—	—	—	—	6.508	71
Χανίων .....	—	—	—	—	326	53

(1) Περιλαμβάνεται και η παραγωγή κληματαριών, αναδενδράδων κλπ.

(2) Σταφύλια που γλευκοποιήθηκαν μέσα και έξω από την κοινότητα (ή δήμο) παραγωγής τους.

Table 4a. Continued

Areas in stremmas, production in tons

—Vines for raisins		Λοιπά—Other				Geographic region and department
—Soulitanas		Παραγωγή—Production of grapes for				
—Production of grapes for		Εκτάσεις Areas	Παραγωγή—Production of grapes for			
επιτραπέζιων σταφυλιών table use	σταφίδων raisins		σταφυλιών που γλεukoποιήθηκαν (2) wine	επιτραπέζιων σταφυλιών table use	σταφίδων raisins	
97.275	41.366	1.093	481	120	58	Greece, total
—	—	—	—	—	—	Greater Athens
60	—	50	—	—	—	Rest of Central Greece and Evia
60	—	—	—	—	—	Etolia and Akarnania
—	—	—	—	—	—	Attiki (rest)
—	—	—	—	—	—	Viotia
—	—	—	—	—	—	Evia
—	—	50	—	—	—	Evritania
—	—	—	—	—	—	Fthiotida
—	—	—	—	—	—	Fokida
88.422	5.032	52	—	55	7	Peloponnisos
362	8	—	—	—	—	Argolida
8	7	30	—	9	6	Arkadia
37	41	20	—	45	—	Achaia
88.015	4.976	—	—	—	—	Ilia
—	—	—	—	—	—	Korinthia
—	—	2	—	1	1	Lakonia
1	1	2	—	1	—	Messinia
1	—	—	—	—	—	Ionian Islands
—	1	2	—	1	—	Zakynthos
—	—	—	—	—	—	Kerkyra
—	—	—	—	—	—	Kefallinia
—	—	—	—	—	—	Lefkada
—	—	—	—	—	—	Ipiros
—	—	—	—	—	—	Arta
—	—	—	—	—	—	Thesprotia
—	—	—	—	—	—	Ioannina
—	—	—	—	—	—	Preveza
—	—	—	—	—	—	Thessalia
—	—	—	—	—	—	Karditsa
—	—	—	—	—	—	Larissa
—	—	—	—	—	—	Magnissia
—	—	—	—	—	—	Trikala
—	—	—	—	—	—	Makedonia
—	—	—	—	—	—	Grevena
—	—	—	—	—	—	Drama
—	—	—	—	—	—	Imathia
—	—	—	—	—	—	Thessaloniki
—	—	—	—	—	—	Kavala
—	—	—	—	—	—	Kastoria
—	—	—	—	—	—	Kilkis
—	—	—	—	—	—	Kozani
—	—	—	—	—	—	Pella
—	—	—	—	—	—	Pieria
—	—	—	—	—	—	Serres
—	—	—	—	—	—	Florina
—	—	—	—	—	—	Chalkidiki
—	—	—	—	—	—	Thraki
—	—	—	—	—	—	Evros
—	—	—	—	—	—	Xanthi
—	—	—	—	—	—	Rodopi
9	4	16	—	1	1	Aegean Islands
9	1	1	—	—	1	Dodekanissos
—	3	2	—	—	—	Kyklades
—	—	6	—	—	—	Lesvos
—	—	7	—	1	—	Samos
—	—	—	—	—	—	Chios
8.783	36.329	973	481	63	50	Kriti
8.476	33.652	903	476	42	38	Iraklio
80	1.412	10	—	—	2	Lassithi
168	1.236	48	—	9	5	Rethymno
59	29	12	5	12	5	Chania

(1) Including also production of other vines.

(2) Grapes made into wine within and outside the commune (or municipality) of production.

## 5. Δενδρώδεις καλλιέργειες

**Πίνακας 5α. Εκτάσεις συνεχών (κανονικών) δενδρώνων κατά γεωγραφικό διαμέρισμα και νομό. Έτος 1998**

Εκτάσεις σε στρέμματα

Γεωγραφικό διαμέρισμα και νομός	Γενικό σύνολο Grand total	Εσπεριδοειδή—Citrus trees				Οπώρες—Fruit trees					
		Σύνολο (1) Total	Πορτοκαλιές Orange trees	Λεμονιές Lemon trees	Μανταρινιές Mandarin trees	Σύνολο (1) Total	Μηλιές Apple trees	Αχλαδιές Pear trees	Ροδακινιές Peach trees	Βερικοκιές Apricot trees	Κερασιές Cherry trees
<b>Σύνολο Ελλάδος</b> .....	<b>9.697.391</b>	<b>586.458</b>	<b>403.600</b>	<b>116.225</b>	<b>62.134</b>	<b>788.030</b>	<b>147.403</b>	<b>41.803</b>	<b>447.069</b>	<b>52.371</b>	<b>87.035</b>
<b>Περιφέρεια Πρωτευούσης</b> .....	<b>948</b>	—	—	—	—	<b>18</b>	—	<b>10</b>	—	<b>6</b>	—
<b>Λοιπή Στερέα Ελλάς και Εύβοια</b>	<b>1.595.968</b>	<b>51.499</b>	<b>30.116</b>	<b>14.595</b>	<b>6.717</b>	<b>11.701</b>	<b>3.339</b>	<b>1.702</b>	<b>1.591</b>	<b>754</b>	<b>3.321</b>
Αιτωλίας και Ακαρνανίας .....	252.038	34.316	25.287	4.000	4.986	1.010	149	507	176	131	43
Αττικής (υπόλοιπο) .....	142.707	10.106	1.800	7.006	1.289	1.738	40	240	148	380	389
Βοιωτίας .....	190.257	130	12	98	6	239	23	93	59	36	28
Ευβοίας .....	347.956	4.687	2.469	1.933	262	4.115	1.184	517	505	164	1.362
Ευρυτανίας .....	9.698	—	—	—	—	248	224	3	10	—	11
Φθιώτιδος .....	396.604	12	2	10	—	3.828	1.339	291	692	42	1.425
Φωκίδος .....	83.708	2.248	526	1.548	174	523	380	51	1	1	63
<b>Πελοπόννησος</b> .....	<b>2.820.088</b>	<b>350.513</b>	<b>233.755</b>	<b>83.680</b>	<b>30.762</b>	<b>67.565</b>	<b>14.276</b>	<b>6.439</b>	<b>2.346</b>	<b>35.023</b>	<b>6.243</b>
Αργολίδος .....	403.672	121.426	100.594	1.809	18.769	14.448	38	452	437	13.474	16
Αρκαδίας .....	201.535	2.894	1.138	675	1.079	15.878	8.388	2.799	95	156	2.950
Αχαΐας .....	142.934	34.566	5.722	28.135	584	5.808	1.694	608	538	302	2.380
Ηλείας .....	338.477	45.637	31.442	9.319	4.688	1.709	159	250	838	290	152
Κορινθίας .....	286.766	59.425	18.050	38.144	3.111	26.706	3.268	2.082	293	20.226	519
Λακωνίας .....	722.768	73.344	68.552	2.012	1.580	539	251	41	4	129	36
Μεσσηνίας .....	723.936	13.221	8.257	3.586	951	2.477	478	197	141	446	190
<b>Ιόνιοι Νήσοι</b> .....	<b>445.629</b>	<b>11.060</b>	<b>5.666</b>	<b>4.969</b>	<b>420</b>	<b>2.026</b>	<b>904</b>	<b>667</b>	<b>156</b>	<b>101</b>	<b>132</b>
Ζακύνθου .....	74.901	1.663	494	1.147	22	47	5	2	5	17	2
Κεφαρίας .....	240.211	6.127	4.119	1.766	240	1.573	833	513	142	71	3
Κεφαλληνίας .....	46.829	1.541	627	785	129	374	47	141	9	11	127
Λευκάδος .....	83.688	1.729	426	1.271	29	32	19	11	—	2	—
<b>Ήπειρος</b> .....	<b>330.349</b>	<b>93.799</b>	<b>76.934</b>	<b>6.039</b>	<b>10.747</b>	<b>2.957</b>	<b>1.709</b>	<b>395</b>	<b>578</b>	<b>29</b>	<b>217</b>
Άρτης .....	142.106	73.384	67.922	324	5.063	1.523	1.191	136	138	3	40
Θεσπρωτίας .....	85.639	7.356	2.395	339	4.622	343	101	77	108	5	47
Ιωαννίνων .....	4.523	8	8	—	—	865	389	26	322	—	119
Πρεβέζης .....	98.081	13.051	6.609	5.376	1.062	226	28	156	10	21	11
<b>Θεσσαλία</b> .....	<b>552.004</b>	<b>779</b>	<b>408</b>	<b>126</b>	<b>245</b>	<b>78.649</b>	<b>47.532</b>	<b>11.996</b>	<b>10.821</b>	<b>1.128</b>	<b>4.692</b>
Καρδίτσας .....	7.314	—	—	—	—	1.009	582	155	89	—	183
Λαρίσης .....	198.383	—	—	—	—	40.207	20.687	7.175	8.764	626	2.886
Μαγνησίας .....	326.512	779	408	126	245	33.352	23.266	4.427	1.330	492	1.432
Τρικάλων .....	19.795	—	—	—	—	4.081	2.997	239	638	10	191
<b>Μακεδονία</b> .....	<b>1.215.536</b>	<b>109</b>	<b>49</b>	<b>39</b>	<b>21</b>	<b>607.942</b>	<b>76.436</b>	<b>15.570</b>	<b>429.884</b>	<b>13.928</b>	<b>67.463</b>
Γρεβενών .....	4.860	—	—	—	—	1.376	474	36	2	—	834
Δράμας .....	12.114	—	—	—	—	676	227	190	95	—	147
Ημαθίας .....	255.980	—	—	—	—	248.276	20.821	6.494	208.408	664	10.003
Θεσσαλονίκης .....	37.439	—	—	—	—	3.458	913	722	778	180	682
Καβάλας .....	126.405	—	—	—	—	2.334	296	326	752	238	646
Καστοριάς .....	17.984	—	—	—	—	15.981	15.303	593	9	—	56
Κιλίκης .....	13.981	—	—	—	—	3.438	173	66	1.648	67	1.422
Κοζάνης .....	22.836	—	—	—	—	16.280	7.648	771	7.661	17	137
Πέλλης .....	309.163	—	—	—	—	281.236	25.081	3.225	200.818	3.472	46.848
Πιερίας .....	61.802	—	—	—	—	11.721	1.542	323	4.487	1.319	3.702
Σερρών .....	86.281	—	—	—	—	4.658	759	669	720	35	2.467
Φλωρίνης .....	12.438	—	—	—	—	7.172	2.638	896	3.547	1	32
Χαλκιδικής .....	254.253	109	49	39	21	11.336	561	1.255	959	7.935	487
<b>Θράκη</b> .....	<b>50.175</b>	—	—	—	—	<b>5.071</b>	<b>680</b>	<b>362</b>	<b>339</b>	<b>38</b>	<b>3.639</b>
Έβρου .....	29.198	—	—	—	—	726	469	144	57	10	33
Ξάνθης .....	8.058	—	—	—	—	324	8	25	147	8	136
Ροδόπης .....	12.919	—	—	—	—	4.021	203	193	135	20	3.470
<b>Νήσοι Αιγαίου</b> .....	<b>825.473</b>	<b>20.247</b>	<b>9.590</b>	<b>4.226</b>	<b>6.344</b>	<b>8.685</b>	<b>1.600</b>	<b>3.979</b>	<b>1.206</b>	<b>735</b>	<b>333</b>
Δωδεκανήσου .....	145.680	7.391	4.030	1.214	2.141	1.860	26	200	971	335	1
Κυκλάδων .....	36.698	3.066	863	1.714	426	712	18	165	94	318	14
Λέσβου .....	480.438	1.121	938	152	31	5.595	1.330	3.556	93	13	258
Σάμου .....	98.966	1.331	1.128	122	81	401	226	55	32	61	—
Χίου .....	63.691	7.338	2.631	1.024	3.665	117	—	3	16	8	60
<b>Κρήτη</b> .....	<b>1.861.221</b>	<b>58.452</b>	<b>47.082</b>	<b>2.551</b>	<b>6.878</b>	<b>3.416</b>	<b>927</b>	<b>683</b>	<b>148</b>	<b>629</b>	<b>995</b>
Ηρακλείου .....	832.287	6.490	4.538	1.111	709	735	29	242	14	378	70
Λασιθίου .....	286.006	1.018	600	206	186	892	607	186	20	53	8
Ρεθύμνης .....	273.988	3.878	2.326	382	318	1.263	140	105	8	106	893
Χανίων .....	468.940	47.066	39.618	852	5.665	526	151	150	106	92	24

(1) Στα σύνολα των ομάδων περιλαμβάνονται και τα εξής είδη:

α) Εσπεριδοειδή: Νερατζιές, κιτριές, περγαμοτιές και φράπες.

β) Οπώρες: Βυσιινιές, κυδωνιές, κορομηλιές και συκιές νωπών σύκων.

γ) Ξηροί καρποί κλπ.: Φιστικιές, καστανιές και χαρουπιές.

δ) Λοιπά δένδρα: Ακτινίδια, αβοκάντο, μαστιχοδένδρα, ροδιές, μουσμουλιές και μπανανιές.

## 5. Tree crops

**Table 5a. Areas of compact plantations by geographic region and department. Year 1998**

*Areas in stremmas*

Ξηροί καρποί και αποξηραίνόμενοι—Nut and dried fruit trees						Λοιπά δένδρα—Other trees		Geographic region and department
Σύνολο (1) Total	Σικιές Ξερών σύκων Fig trees for dry figs	Δαμα- σκηγιές Plum trees	Αμυγδα- λιές Almond trees	Καρυδιές Walnut trees	Λεπτο- καρυές Hazelnut trees	Σύνολο (1) Total	Ελιές Olive trees	
577.705	66.971	3.050	230.855	74.579	14.886	7.745.198	7.581.378	<b>Greece, total</b>
275	—	—	25	—	—	655	653	<b>Greater Athens</b>
112.871	10.371	128	31.663	11.067	85	1.419.897	1.414.878	<b>Rest of Central Greece and Evia</b>
7.404	—	20	5.620	1.250	30	209.308	207.744	Etolia and Akarnania
36.052	—	—	4.055	5	—	267.811	267.764	Attiki (rest)
6.164	—	—	3.427	408	—	183.724	183.556	Viotia
22.991	10.371	108	3.173	1.975	13	316.163	315.815	Evia
5.500	—	—	21	2.841	—	3.950	3.950	Evrítania
26.384	—	—	8.467	3.323	42	366.380	363.509	Fthiotida
8.376	—	—	6.900	1.265	—	72.561	72.540	Fokida
116.058	54.419	101	15.084	27.549	91	2.285.952	2.275.205	<b>Peloponnissos</b>
2.379	—	—	1.272	638	10	265.419	264.910	Argoída
30.533	1.355	—	3.573	10.952	75	152.230	151.195	Arkadia
7.920	—	—	2.699	5.175	—	94.640	92.625	Achaia
2.652	—	—	1.275	1.316	—	288.479	284.894	Iliá
7.858	—	1	4.047	3.478	—	192.777	191.641	Korinthia
29.193	19.771	—	1.675	4.785	5	619.692	619.665	Lakonia
35.523	33.293	100	543	1.205	1	672.715	670.275	Messinia
3.669	8	—	3.021	341	6	428.674	424.918	<b>Ionian islands</b>
89	—	—	61	24	—	73.102	72.986	Zakynthos
2.472	—	—	1.934	244	6	230.039	227.363	Kerkyra
697	8	—	620	69	—	44.217	43.087	Kefallinia
411	—	—	406	4	—	81.516	81.482	Lefkada
17.357	3	—	2.059	7.902	2.794	216.236	212.757	<b>Ipiros</b>
11.929	3	—	218	4.968	2.546	55.270	53.272	Arta
1.737	—	—	1.160	513	11	76.203	74.955	Thesprotia
2.997	—	—	293	2.180	172	653	639	Ioannina
694	—	—	388	241	65	84.110	83.891	Preveza
139.125	349	2.500	93.075	11.316	1.305	333.451	313.303	<b>Thessalia</b>
4.571	—	—	909	3.186	29	1.734	672	Kardítsa
66.598	349	—	42.528	3.327	943	91.578	74.660	Larissa
62.525	—	2.500	48.986	773	210	229.856	229.152	Magnissia
5.431	—	—	652	4.030	123	10.283	8.819	Trikala
106.385	—	224	66.646	14.408	10.052	501.100	417.040	<b>Makedonia</b>
2.114	—	—	376	1.697	41	1.370	—	Grevena
3.281	—	—	984	1.192	1.095	8.157	4.533	Drama
2.181	—	25	1.220	459	53	5.523	863	Imathia
8.504	—	—	6.861	877	309	25.477	22.715	Thessaloniki
23.337	—	—	20.896	751	1.654	100.734	95.870	Kavala
1.500	—	—	91	1.282	98	503	—	Kastoria
8.267	—	—	4.373	886	210	2.276	679	Kilkis
5.988	—	189	3.009	2.283	211	568	225	Kozani
1.996	—	—	454	739	157	25.931	4.118	Pella
10.435	—	—	911	1.896	5.499	39.646	23.302	Pieria
25.247	—	5	23.949	687	528	56.376	45.525	Serres
3.880	—	5	1.092	616	15	1.386	—	Florina
9.655	—	—	2.430	1.043	182	233.153	219.210	Chalkidiki
6.040	—	—	4.505	854	549	39.064	28.075	<b>Thraki</b>
2.643	—	—	2.090	527	21	25.829	20.394	Evros
842	—	—	222	137	358	6.892	3.411	Xanthi
2.555	—	—	2.193	190	170	6.343	4.270	Rodopi
13.544	1.821	97	6.074	151	3	782.997	764.019	<b>Aegean islands</b>
860	307	—	488	40	—	135.569	135.498	Dodekanissos
1.317	79	—	657	5	2	31.603	31.559	Kyklades
8.041	923	97	2.272	75	—	465.681	465.636	Lesvos
1.313	2	—	1.155	31	1	95.921	95.795	Samos
2.013	510	—	1.502	—	—	54.223	35.531	Chios
62.381	—	—	8.703	991	1	1.736.972	1.730.530	<b>Kriti</b>
4.312	—	—	230	126	—	820.750	819.143	Iraklio
21.760	—	—	7.603	49	1	262.336	261.692	Lassithi
28.217	—	—	110	809	—	240.630	239.743	Rethymno
8.092	—	—	760	7	—	413.256	409.952	Chania

(1) Total also includes:

- a) **Citrus trees:** Bitter orange trees, citron trees, bergamot trees and pummelo trees.
- b) **Fruit trees:** Sour cherry trees, quince trees, prunellas trees and fig trees for fresh figs.
- c) **Nut and dried fruit trees:** Pistachio trees, chestnut trees and carob trees.
- d) **Other trees:** Chinese gooseberries, avocado trees, mastic trees, pomegranate trees, medlar trees and banana trees.

Πίνακας 56. Αριθμός δένδρων και δενδροκομική παραγωγή των κυριότερων δενδρωδών καλλιέργειών, κατά γεωγραφικό διαμέρισμα και νομό. Έτος 1998

Παραγωγή σε τόνους

Γεωγραφικό διαμέρισμα και νομός	Πορτοκαλιές Orange trees			Λεμονιές Lemon trees		
	3	4	5	3	4	5
<b>Σύνολο Ελλάδος</b> .....	<b>18.787.082</b>	<b>17.798.322</b>	<b>819.253</b>	<b>5.252.802</b>	<b>4.151.301</b>	<b>179.588</b>
Περιφέρεια Πρωτευούσης .....	2.530	—	33	10.945	—	84
<b>Λοιπή Στερεά Ελλάς και Εύβοια</b> .....	<b>1.077.431</b>	<b>952.918</b>	<b>24.439</b>	<b>641.390</b>	<b>498.673</b>	<b>13.713</b>
Αιτωλίας και Ακαρνανίας .....	813.586	773.549	17.095	155.536	122.123	2.670
Αττικής (υπόλοιπο) .....	92.207	71.225	2.725	345.402	295.400	8.013
Βοιωτίας .....	1.030	380	11	6.200	3.300	58
Ευβοίας .....	143.872	93.504	3.738	74.165	37.280	1.549
Ευρυτανίας .....	80	—	3	150	—	4
Φθιώτιδος .....	5.304	100	125	8.974	600	231
Φωκίδος .....	21.352	14.160	742	50.963	39.970	1.188
<b>Πελοπόννησος</b> .....	<b>10.881.492</b>	<b>10.498.316</b>	<b>478.808</b>	<b>3.312.403</b>	<b>2.877.101</b>	<b>132.451</b>
Αργολίδος .....	4.847.013	4.839.573	169.158	85.141	78.535	2.931
Αρκαδίας .....	56.915	45.575	2.621	29.482	22.430	1.027
Αχαΐας .....	269.539	171.201	12.195	1.244.935	1.061.298	47.885
Ηλείας .....	1.341.462	1.237.802	79.033	391.522	326.326	21.672
Κορινθίας .....	617.702	586.020	32.229	1.284.855	1.209.170	46.797
Λακωνίας .....	3.411.580	3.331.430	168.734	112.060	68.112	4.439
Μεσσηνίας .....	337.281	286.715	14.838	164.408	111.230	7.700
<b>Ιόνιοι Νήσοι</b> .....	<b>290.098</b>	<b>196.378</b>	<b>9.172</b>	<b>267.166</b>	<b>157.135</b>	<b>5.860</b>
Ζακύνθου .....	26.958	17.240	942	54.474	37.962	1.736
Κερκύρας .....	217.111	149.538	7.214	126.769	58.303	2.583
Κεφαλληνίας .....	29.584	18.530	598	40.608	24.240	721
Λευκάδος .....	16.445	11.070	418	45.315	36.630	820
<b>Ήπειρος</b> .....	<b>3.554.752</b>	<b>3.532.120</b>	<b>168.413</b>	<b>391.088</b>	<b>363.974</b>	<b>9.640</b>
Άρτης .....	3.181.504	3.172.050	155.826	27.313	12.815	1.967
Θεσπρωτίας .....	111.688	104.588	4.905	15.304	10.280	513
Ιωαννίνων .....	743	310	28	102	—	4
Πρεβέζης .....	260.817	255.172	7.654	348.369	340.879	7.156
<b>Θεσσαλία</b> .....	<b>18.580</b>	<b>11.590</b>	<b>603</b>	<b>8.976</b>	<b>2.980</b>	<b>129</b>
Καρδίτσας .....	—	—	—	—	—	—
Λαρίσης .....	15	—	—	20	—	—
Μαγνησίας .....	18.410	11.590	602	8.820	2.980	129
Τρικάλων .....	155	—	1	136	—	—
<b>Μακεδονία</b> .....	<b>3.080</b>	<b>1.300</b>	<b>64</b>	<b>3.210</b>	<b>1.320</b>	<b>43</b>
Γρεβενών .....	—	—	—	—	—	—
Δράμας .....	—	—	—	—	—	—
Ημαθίας .....	—	—	—	—	—	—
Θεσσαλονίκης .....	—	—	—	—	—	—
Καβάλας .....	—	—	—	25	—	—
Καστοριάς .....	—	—	—	—	—	—
Κιλίκης .....	—	—	—	—	—	—
Κοζάνης .....	—	—	—	—	—	—
Πέλλης .....	—	—	—	—	—	—
Πιερίας .....	50	—	3	85	—	1
Σερρών .....	—	—	—	—	—	—
Φλωρίνης .....	—	—	—	—	—	—
Χαλκιδικής .....	3.030	1.300	61	3.100	1.320	42
<b>Θράκη</b> .....	<b>—</b>	<b>—</b>	<b>—</b>	<b>—</b>	<b>—</b>	<b>—</b>
Έβρου .....	—	—	—	—	—	—
Ξάνθης .....	—	—	—	—	—	—
Ροδόπης .....	—	—	—	—	—	—
<b>Νήσοι Αιγαίου</b> .....	<b>485.525</b>	<b>367.702</b>	<b>11.579</b>	<b>294.594</b>	<b>157.012</b>	<b>7.658</b>
Δωδεκανήσου .....	135.087	109.817	3.426	75.377	41.580	2.583
Κυκλάδων .....	51.114	28.325	1.558	99.147	53.481	3.324
Λέσβου .....	66.640	26.088	2.035	17.993	3.145	365
Σάμου .....	53.561	36.782	2.206	17.136	3.286	410
Χίου .....	179.123	166.690	2.354	84.941	55.520	976
<b>Κρήτη</b> .....	<b>2.473.594</b>	<b>2.237.998</b>	<b>126.142</b>	<b>323.030</b>	<b>93.106</b>	<b>10.010</b>
Ηρακλείου .....	259.005	184.033	10.587	124.307	37.995	4.480
Λασιθίου .....	97.110	18.460	2.138	63.030	6.255	1.022
Ρεθύμνης .....	142.404	105.849	3.764	44.778	14.055	1.092
Χανίων .....	1.975.075	1.929.656	109.653	90.915	34.801	3.416

3=Συνολικός αριθμός δένδρων.  
4=Δένδρα κανονικών δενδρώνων.  
5=Παραγωγή όλων των δένδρων.

**Table 5b. Number of trees and tree production for principal tree cultivations, by geographic region and department. Year 1998**

*Production in tons*

Μανταρινιές Mandarin trees			Μηλιές Apple trees			Geographic region and department
3	4	5	3	4	5	
<b>3.375.051</b>	<b>2.996.296</b>	<b>94.816</b>	<b>6.793.118</b>	<b>6.046.866</b>	<b>375.342</b>	<b>Greece, total</b>
2.410	—	22	780	—	13	<b>Greater Athens</b>
<b>275.218</b>	<b>229.534</b>	<b>4.935</b>	<b>191.956</b>	<b>69.291</b>	<b>3.306</b>	<b>Rest of Central Greece and Evia</b>
170.092	157.542	2.309	41.087	4.862	367	Etolia and Akarnania
69.398	56.032	1.773	5.433	1.200	76	Attiki (rest)
740	150	4	1.925	580	37	Viotia
23.968	9.290	564	33.821	18.070	517	Evia
—	—	—	32.539	5.040	444	Evritania
2.710	—	55	53.524	31.069	1.607	Fthiotida
8.310	6.520	230	23.627	8.470	258	Fokida
<b>1.593.200</b>	<b>1.501.753</b>	<b>45.799</b>	<b>475.384</b>	<b>353.031</b>	<b>17.645</b>	<b>Peloponnissos</b>
1.031.394	1.025.409	26.056	1.410	920	29	Argolida
54.857	52.210	2.448	238.629	214.848	11.851	Arkadia
47.602	22.940	1.066	71.463	40.215	1.593	Achaia
198.085	175.295	7.691	22.649	3.825	703	Ilia
123.013	115.474	3.717	93.850	81.865	2.537	Korinthia
85.303	72.180	3.166	17.280	4.680	350	Lakonia
52.946	38.245	1.655	30.103	6.878	582	Messinia
<b>35.978</b>	<b>14.829</b>	<b>579</b>	<b>106.364</b>	<b>22.578</b>	<b>1.906</b>	<b>Ionian Islands</b>
2.221	650	46	2.331	130	53	Zakynthos
21.870	9.182	355	92.475	20.955	1.714	Kerkyra
8.743	3.717	129	4.706	908	80	Kefallinia
3.144	1.260	49	6.852	585	59	Lefkada
<b>530.539</b>	<b>507.715</b>	<b>27.126</b>	<b>94.779</b>	<b>41.845</b>	<b>1.615</b>	<b>Ipiros</b>
252.894	235.310	13.820	54.638	29.760	789	Arta
219.214	216.960	10.608	5.580	2.459	178	Thesprotia
35	—	1	31.213	9.066	539	Ioannina
58.396	55.445	2.697	3.348	560	109	Preveza
<b>10.560</b>	<b>9.605</b>	<b>320</b>	<b>1.846.177</b>	<b>1.747.148</b>	<b>90.523</b>	<b>Thessalia</b>
—	—	—	48.429	22.300	471	Karditsa
10	—	—	1.213.395	1.174.665	60.020	Larissa
10.530	9.605	320	489.515	482.025	26.536	Magnissia
20	—	—	94.838	68.158	3.496	Trikala
<b>730</b>	<b>430</b>	<b>11</b>	<b>3.835.299</b>	<b>3.749.864</b>	<b>256.912</b>	<b>Makedonia</b>
—	—	—	25.637	12.212	179	Grevena
—	—	—	9.827	9.597	634	Drama
—	—	—	1.109.315	1.107.935	94.977	Imathia
—	—	—	29.656	25.486	1.823	Thessaloniki
—	—	—	13.865	10.290	605	Kavala
—	—	—	764.906	757.878	43.943	Kastoria
—	—	—	9.787	3.670	226	Kilkis
—	—	—	437.626	418.074	11.127	Kozani
—	—	—	1.154.880	1.152.660	92.643	Pella
30	—	2	120.672	110.737	3.295	Pieria
—	—	—	17.195	15.710	1.074	Serres
—	—	—	118.635	113.015	6.033	Florina
700	430	9	23.298	12.600	353	Chalkidiki
—	—	—	<b>33.748</b>	<b>16.900</b>	<b>1.094</b>	<b>Thraki</b>
—	—	—	19.971	12.285	787	Evros
—	—	—	3.330	230	37	Xanthi
—	—	—	10.447	4.385	270	Rodopi
<b>484.870</b>	<b>409.373</b>	<b>7.786</b>	<b>91.233</b>	<b>27.376</b>	<b>967</b>	<b>Aegean Islands</b>
122.121	95.978	2.246	4.017	953	18	Dodekanissos
27.021	14.065	683	8.101	475	130	Kyklades
8.414	898	399	46.897	19.251	326	Lesvos
9.684	1.857	153	26.483	6.697	471	Samos
317.630	296.575	4.305	5.735	—	22	Chios
<b>441.546</b>	<b>323.057</b>	<b>8.238</b>	<b>117.398</b>	<b>18.833</b>	<b>1.361</b>	<b>Kriti</b>
68.469	29.870	2.060	12.342	497	251	Iraklio
48.314	7.470	672	77.727	11.700	553	Lassithi
22.666	11.227	371	10.692	2.869	286	Rethymno
302.097	274.490	5.135	16.637	3.767	271	Chania

3=Total number of trees.  
4=Trees in compact plantations.  
5=Production of all trees.

## Παραγωγή σε τόνους

Γεωγραφικό διαμέρισμα και νομός	Αχλαδιές Pear trees			Ροδακινιές Peach trees		
	3	4	5	3	4	5
<b>Σύνολο Ελλάδος</b> .....	<b>5.053.878</b>	<b>2.306.077</b>	<b>77.383</b>	<b>18.261.330</b>	<b>17.966.632</b>	<b>553.354</b>
<b>Περιφέρεια Πρωτευούσης</b> .....	<b>1.855</b>	<b>230</b>	<b>32</b>	<b>1.035</b>	<b>—</b>	<b>12</b>
<b>Λοιπή Στερεά Ελλάς και Εύβοια</b> .....	<b>326.049</b>	<b>52.181</b>	<b>4.623</b>	<b>90.301</b>	<b>44.469</b>	<b>2.724</b>
Αιτωλίας και Ακαρνανίας .....	112.983	12.677	1.506	18.405	4.895	345
Αττικής (υπόλοιπο) .....	36.192	12.075	630	9.358	5.200	318
Βοιωτίας .....	6.917	2.906	64	2.870	2.065	24
Ευβοίας .....	93.230	11.698	918	29.573	13.309	501
Ευρυτανίας .....	7.765	80	143	4.030	200	52
Φθιώτιδος .....	34.687	7.990	1.210	25.211	18.785	1.470
Φωκίδος .....	34.275	4.755	152	854	15	14
<b>Πελοπόννησος</b> .....	<b>846.520</b>	<b>179.525</b>	<b>15.282</b>	<b>121.299</b>	<b>83.468</b>	<b>2.891</b>
Αργολίδος .....	36.057	18.665	701	20.729	19.850	292
Αρκαδίας .....	148.843	66.544	4.771	4.512	2.850	101
Αχαΐας .....	94.580	15.820	2.030	25.001	17.958	585
Ηλείας .....	142.781	7.525	2.776	43.034	28.960	1.199
Κορινθίας .....	76.039	65.780	3.045	9.535	8.740	322
Λακωνίας .....	126.875	990	1.146	5.885	200	71
Μεσσηνίας .....	221.345	4.201	813	12.603	4.910	321
<b>Ιόνιοι Νήσοι</b> .....	<b>201.370</b>	<b>20.203</b>	<b>2.688</b>	<b>36.866</b>	<b>4.503</b>	<b>493</b>
Ζακύνθου .....	21.471	30	446	2.856	158	61
Κερκύρας .....	113.073	14.776	1.907	30.178	4.045	398
Κεφαλληνίας .....	38.906	5.027	209	1.991	300	28
Λευκάδος .....	27.920	370	126	1.841	—	6
<b>Ήπειρος</b> .....	<b>114.302</b>	<b>14.235</b>	<b>1.835</b>	<b>48.386</b>	<b>20.225</b>	<b>889</b>
Άρτης .....	42.865	5.255	575	12.788	4.250	280
Θεσπρωτίας .....	17.466	2.260	241	5.960	2.940	129
Ιωαννίνων .....	30.584	925	525	27.737	12.735	432
Πρεβέζης .....	23.387	5.795	494	1.901	300	48
<b>Θεσσαλία</b> .....	<b>960.763</b>	<b>882.485</b>	<b>17.441</b>	<b>383.861</b>	<b>366.669</b>	<b>19.204</b>
Καρδίτσας .....	29.840	4.350	323	6.923	2.860	159
Λαρίσης .....	771.695	760.560	12.412	314.699	310.879	16.750
Μαγνησίας .....	124.118	111.078	4.203	38.790	34.640	1.502
Τρικάλων .....	35.110	6.497	503	23.449	18.290	793
<b>Μακεδονία</b> .....	<b>1.151.517</b>	<b>1.055.959</b>	<b>24.897</b>	<b>17.407.862</b>	<b>17.387.285</b>	<b>524.684</b>
Γρεβενών .....	10.647	1.332	52	190	30	1
Δράμας .....	9.655	8.785	296	3.760	3.455	72
Ημαθίας .....	606.505	605.715	12.275	8.402.359	8.401.595	259.091
Θεσσαλονίκης .....	39.170	20.717	635	27.805	25.325	354
Καβάλας .....	16.570	10.555	795	28.520	22.497	1.051
Καστοριάς .....	26.279	22.335	656	568	235	11
Κιλίκης .....	5.628	2.420	139	56.815	54.691	2.282
Κοζάνης .....	42.777	26.911	1.075	343.690	341.452	9.493
Πέλλης .....	248.975	247.575	5.981	8.127.770	8.127.120	233.308
Πιερίας .....	28.328	22.792	598	176.158	174.455	7.537
Σερρών .....	16.195	14.600	745	20.510	19.895	1.245
Φλωρίνης .....	36.055	33.157	836	194.645	194.555	9.853
Χαλκιδικής .....	64.733	39.065	814	25.072	21.980	386
<b>Θράκη</b> .....	<b>50.754</b>	<b>10.039</b>	<b>1.073</b>	<b>17.055</b>	<b>8.195</b>	<b>339</b>
Έβρου .....	25.334	4.414	572	6.360	1.780	104
Ξάνθης .....	5.615	580	52	5.400	4.240	85
Ροδόπης .....	19.805	5.045	449	5.295	3.175	150
<b>Νήσοι Αιγαίου</b> .....	<b>689.089</b>	<b>72.425</b>	<b>2.621</b>	<b>109.639</b>	<b>42.903</b>	<b>1.393</b>
Δωδεκανήσου .....	38.341	5.681	271	44.763	37.046	843
Κυκλάδων .....	29.348	4.284	515	8.870	1.393	123
Λέσβου .....	568.210	59.630	1.527	34.943	1.336	259
Σάμου .....	38.670	2.650	253	18.455	2.628	144
Χίου .....	14.520	180	55	2.608	500	24
<b>Κρήτη</b> .....	<b>711.659</b>	<b>18.795</b>	<b>6.891</b>	<b>45.026</b>	<b>7.915</b>	<b>725</b>
Ηρακλείου .....	245.224	3.955	3.184	8.860	630	236
Λασιθίου .....	215.420	7.005	1.089	16.188	590	130
Ρεθύμνης .....	119.308	5.510	1.388	5.777	200	75
Χανίων .....	131.707	2.325	1.230	14.201	6.495	284

3=Συνολικός αριθμός δένδρων.  
4=Δένδρα κανονικών δενδρώνων.  
5=Παραγωγή όλων των δένδρων.



Table 5b. Continued

Production in tons

Βερικοκιές Apricot trees			Κερασιές Cherry trees			Geographic region and department
3	4	5	3	4	5	
2.081.144	1.737.032	38.922	2.261.447	1.860.186	41.186	<b>Greece, total</b>
3.090	210	31	428	—	4	<b>Greater Athens</b>
66.215	19.790	1.229	125.613	63.039	1.676	<b>Rest of Central Greece and Evia</b>
10.399	2.790	384	16.726	944	255	Etolia and Akarnania
22.392	12.170	362	11.460	10.445	99	Attiki (rest)
3.065	855	22	660	600	4	Viotia
23.391	3.205	308	38.782	20.938	551	Evia
105	—	1	14.271	170	152	Evritania
6.232	750	144	38.176	28.802	543	Fthiotida
631	20	8	5.538	1.140	72	Fokida
1.282.078	1.205.437	26.621	213.830	120.019	4.169	<b>Peloponnissos</b>
600.060	588.835	9.088	666	590	1	Argolida
7.431	4.250	203	80.758	50.828	1.420	Arkadia
16.837	8.938	439	82.563	52.159	1.463	Achaia
19.262	9.788	560	19.761	3.350	613	Ilia
599.284	571.436	14.741	12.748	9.995	332	Korinthia
12.658	6.260	290	6.336	500	148	Lakonia
26.546	15.930	1.300	10.998	2.597	192	Messinia
29.392	3.151	447	18.844	997	300	<b>Ionian Islands</b>
3.651	578	83	2.001	42	24	Zakynthos
17.667	2.198	254	14.440	60	229	Kerkyra
6.814	295	102	2.359	895	47	Kefallinia
1.260	80	8	44	—	—	Lefkada
7.390	695	163	44.028	4.450	692	<b>Ipiros</b>
3.453	110	64	14.651	690	217	Arta
1.398	155	33	3.466	1.360	60	Thesprotia
1.152	—	27	24.444	2.290	383	Ioannina
1.387	430	39	1.467	110	32	Preveza
40.160	34.929	482	146.535	98.899	4.929	<b>Thessalia</b>
2.777	—	51	16.436	4.725	102	Karditsa
20.592	19.970	337	77.543	65.080	3.600	Larissa
15.630	14.735	70	33.000	23.160	1.013	Magnissia
1.161	224	24	19.556	5.934	214	Trikala
442.517	430.109	5.959	1.503.305	1.451.933	27.136	<b>Makedonia</b>
325	—	—	20.301	15.271	78	Grevena
—	—	—	4.750	4.615	190	Drama
26.600	26.570	91	270.574	265.227	6.872	Imathia
10.045	5.070	72	21.864	17.176	219	Thessaloniki
8.715	7.820	133	31.423	29.391	506	Kavala
15	—	1	1.508	492	29	Kastoria
4.973	3.200	71	47.116	39.344	664	Kilkis
2.032	980	19	9.747	4.462	308	Kozani
131.475	131.195	1.126	932.375	921.745	16.824	Pella
47.692	46.829	588	80.359	77.141	746	Pella
2.855	2.155	33	66.976	66.334	722	Pieria
235	15	7	1.977	985	25	Serres
207.555	206.275	3.818	14.335	9.750	153	Florina
8.663	740	88	106.324	95.404	1.443	Chalkidiki
4.065	300	36	5.473	830	93	<b>Thraki</b>
825	240	7	8.594	4.024	56	Evros
3.773	200	45	92.257	90.550	1.294	Xanthi
61.419	20.147	995	27.201	6.790	207	Rodopi
20.408	12.262	479	166	10	1	<b>Aegean Islands</b>
13.915	5.430	203	2.193	370	29	Dodekanissos
11.961	485	147	12.338	5.010	100	Kyklades
11.108	1.710	131	6.169	—	47	Lesvos
4.027	260	35	6.335	1.400	30	Samos
140.220	21.824	2.907	75.339	18.655	630	Chios
71.180	13.805	1.889	19.738	1.460	236	<b>Kriti</b>
40.623	1.750	414	5.569	205	58	Iraklio
11.555	2.599	224	40.479	16.350	214	Lassithi
16.862	3.670	380	9.553	640	122	Rethymno
						Chania

3=Total number of trees.

4=Trees in compact plantations.

5=Production of all trees.

Πίνακας 56. Συνέχεια

## Παραγωγή σε τόνους

Γεωγραφικό διαμέρισμα και νομός	Συκίες νωπών σύκων Fig trees for fresh figs			Συκίες ξερών σύκων Fig trees for dry figs		
	3	4	5	3	4	5
<b>Σύνολο Ελλάδος</b> .....	<b>944.362</b>	<b>53.686</b>	<b>16.668</b>	<b>1.369.116</b>	<b>909.862</b>	<b>12.911</b>
<b>Περιφέρεια Πρωτευούσης</b> .....	<b>4.350</b>	<b>20</b>	<b>131</b>	<b>—</b>	<b>—</b>	<b>—</b>
<b>Λοιπή Στερεά Ελλάς και Εύβοια</b> .....	<b>173.485</b>	<b>13.990</b>	<b>4.412</b>	<b>174.175</b>	<b>122.489</b>	<b>2.188</b>
Αιτωλίας και Ακαρνανίας .....	38.293	40	875	20	—	—
Αττικής (υπόλοιπο) .....	42.101	8.545	2.133	5.690	—	9
Βοιωτίας .....	6.930	—	116	—	—	—
Ευβοίας .....	51.980	5.155	691	168.413	122.489	2.178
Ευρυτανίας .....	6.540	—	137	—	—	—
Φθιώτιδος .....	13.270	250	305	52	—	1
Φωκίδος .....	14.371	—	155	—	—	—
<b>Πελοπόννησος</b> .....	<b>208.731</b>	<b>18.995</b>	<b>3.660</b>	<b>944.110</b>	<b>748.496</b>	<b>8.911</b>
Αργολίδος .....	4.975	100	222	—	—	—
Αρκαδίας .....	28.374	50	406	39.410	31.900	108
Αχαΐας .....	20.541	—	492	1.590	—	25
Ηλείας .....	55.071	—	1.141	4.570	—	59
Κορινθίας .....	4.465	30	67	100	—	1
Λακωνίας .....	34.287	520	478	261.325	175.500	2.386
Μεσσηνίας .....	61.018	18.295	854	637.115	541.096	6.332
<b>Ιόνιοι Νήσοι</b> .....	<b>104.287</b>	<b>1.368</b>	<b>1.830</b>	<b>699</b>	<b>157</b>	<b>7</b>
Ζακύνθου .....	10.015	560	296	5	—	—
Κερκύρας .....	75.490	150	1.383	—	—	—
Κεφαλληνίας .....	11.372	658	115	694	157	7
Λευκάδος .....	7.410	—	36	—	—	—
<b>Ήπειρος</b> .....	<b>47.197</b>	<b>125</b>	<b>929</b>	<b>1.880</b>	<b>30</b>	<b>39</b>
Άρτης .....	14.270	50	296	1.520	30	33
Θεσπρωτίας .....	5.726	45	131	180	—	2
Ιωαννίνων .....	21.961	30	390	180	—	4
Πρεβέζης .....	5.240	—	112	—	—	—
<b>Θεσσαλία</b> .....	<b>47.771</b>	<b>5.000</b>	<b>526</b>	<b>8.597</b>	<b>7.732</b>	<b>178</b>
Καρδίτσας .....	16.194	—	109	—	—	—
Λαρίσης .....	9.472	90	248	8.597	7.732	173
Μαγνησίας .....	11.010	4.910	82	—	—	5
Τρικάλων .....	11.095	—	87	—	—	—
<b>Μακεδονία</b> .....	<b>40.625</b>	<b>5.045</b>	<b>1.044</b>	<b>10</b>	<b>—</b>	<b>—</b>
Γρεβενών .....	—	—	—	—	—	—
Δράμας .....	50	—	1	—	—	—
Ημαθίας .....	260	260	7	—	—	—
Θεσσαλονίκης .....	12.055	1.920	312	—	—	—
Καβάλας .....	8.415	205	187	—	—	—
Καστοριάς .....	35	15	—	—	—	—
Κιλίκης .....	3.505	550	92	—	—	—
Κοζάνης .....	895	—	17	—	—	—
Πέλλης .....	4.700	1.000	124	—	—	—
Πιερίας .....	2.800	—	198	10	—	—
Σερρών .....	1.320	150	18	—	—	—
Φλωρίνης .....	25	25	—	—	—	—
Χαλκιδικής .....	6.565	920	88	—	—	—
<b>Θράκη</b> .....	<b>8.548</b>	<b>60</b>	<b>105</b>	<b>—</b>	<b>—</b>	<b>—</b>
Έβρου .....	4.233	60	31	—	—	—
Ξάνθης .....	1.380	—	10	—	—	—
Ροδόπης .....	2.935	—	64	—	—	—
<b>Νήσοι Αιγαίου</b> .....	<b>162.065</b>	<b>8.793</b>	<b>1.614</b>	<b>227.111</b>	<b>30.958</b>	<b>1.493</b>
Δωδεκανήσου .....	22.820	3.955	218	26.171	3.408	213
Κυκλάδων .....	37.185	1.120	605	52.937	1.190	921
Λέσβου .....	54.742	2.770	468	49.528	13.330	181
Σάμου .....	20.478	658	228	12.015	100	66
Χίου .....	26.840	290	95	86.460	12.930	112
<b>Κρήτη</b> .....	<b>147.303</b>	<b>290</b>	<b>2.417</b>	<b>12.534</b>	<b>—</b>	<b>95</b>
Ηρακλείου .....	48.347	—	1.073	2.765	—	27
Λασιθίου .....	16.131	110	153	3.958	—	19
Ρεθύμνης .....	41.799	140	422	2.614	—	17
Χανίων .....	41.026	40	769	3.197	—	32

3=Συνολικός αριθμός δένδρων.

4=Δένδρα κανονικών δενδρώνων.

5=Παραγωγή όλων των δένδρων.

Table 5b. Continued

Production in tons

Αμυγδαλιές Almond trees			Καρυδιές Walnut trees			Geographic region and department
3	4	5	3	4	5	
<b>8.848.754</b>	<b>6.103.060</b>	<b>40.344</b>	<b>2.491.269</b>	<b>905.447</b>	<b>20.707</b>	<b>Greece, total</b>
3.650	580	19	165	—	1	<b>Greater Athens</b>
<b>1.189.676</b>	<b>606.212</b>	<b>6.006</b>	<b>453.606</b>	<b>131.253</b>	<b>3.413</b>	<b>Rest of Central Greece and Evia</b>
195.094	99.417	1.907	83.398	15.697	576	Etolia and Akarnania
171.328	91.961	749	2.744	80	33	Attiki (rest)
98.288	74.181	173	12.098	5.610	33	Viotia
317.021	64.028	1.627	87.388	20.816	690	Evia
1.739	280	11	121.123	26.525	1.266	Evritania
212.236	174.190	1.274	95.782	45.720	608	Fthiotida
193.970	102.155	265	51.073	16.805	207	Fokida
<b>801.645</b>	<b>320.186</b>	<b>4.822</b>	<b>758.045</b>	<b>294.861</b>	<b>6.240</b>	<b>Peloponnissos</b>
55.115	35.210	170	17.025	9.235	194	Argolida
235.699	60.798	327	252.883	112.047	1.665	Arkadia
153.699	63.400	1.689	153.807	53.859	1.455	Achaia
86.792	23.418	1.135	82.667	19.178	1.341	Ilia
115.735	92.950	394	71.309	36.239	414	Korinthia
94.766	32.505	526	135.670	50.850	446	Lakonia
59.839	11.905	581	44.684	13.453	725	Messinia
<b>225.484</b>	<b>71.024</b>	<b>1.886</b>	<b>48.476</b>	<b>4.850</b>	<b>694</b>	<b>Ionian Islands</b>
14.968	1.150	155	6.969	525	96	Zakynthos
109.144	44.379	1.276	30.488	3.085	463	Kerkyra
52.747	14.005	335	7.599	1.190	103	Kefallinia
48.625	11.490	120	3.420	50	32	Lefkada
<b>98.857</b>	<b>34.083</b>	<b>821</b>	<b>270.267</b>	<b>85.374</b>	<b>1.698</b>	<b>Ipiros</b>
18.974	3.440	95	147.587	50.721	566	Arta
34.954	19.361	236	11.980	5.718	127	Thesprotia
24.228	5.902	219	98.520	25.010	821	Ioannina
20.701	5.380	271	12.180	3.925	184	Preveza
<b>2.966.325</b>	<b>2.791.909</b>	<b>6.878</b>	<b>311.060</b>	<b>148.204</b>	<b>1.753</b>	<b>Thessalia</b>
38.530	21.243	104	117.003	35.301	393	Karditsa
1.453.716	1.333.307	4.090	76.637	53.797	572	Larissa
1.448.610	1.421.560	2.560	17.894	10.184	282	Magnissia
25.469	15.799	124	99.526	48.922	506	Trikala
<b>2.025.375</b>	<b>1.893.773</b>	<b>13.049</b>	<b>351.042</b>	<b>210.338</b>	<b>3.608</b>	<b>Makedonia</b>
20.195	8.680	64	43.090	17.660	148	Grevena
50.022	48.852	175	23.245	16.081	188	Drama
41.592	41.162	337	8.919	7.295	144	Imathia
212.161	191.590	815	21.988	12.160	584	Thessaloniki
569.597	563.719	5.311	19.618	11.503	365	Kavala
3.457	1.674	21	30.822	14.217	315	Kastoria
138.996	127.911	940	22.040	18.590	253	Kilkis
142.162	88.222	665	54.487	31.094	427	Kozani
14.645	14.195	119	14.545	10.170	186	Pella
27.400	23.728	152	32.219	23.877	435	Pieria
679.225	676.860	4.065	17.078	12.428	233	Serres
55.138	51.500	207	32.306	23.918	113	Florina
70.785	55.680	178	30.685	11.345	217	Chalkidiki
<b>193.236</b>	<b>115.623</b>	<b>1.998</b>	<b>56.013</b>	<b>15.250</b>	<b>715</b>	<b>Thraki</b>
97.948	54.038	885	22.158	11.075	224	Evros
5.895	5.020	27	15.710	1.955	153	Xanthi
89.393	56.565	1.066	18.145	2.220	338	Rodopi
<b>652.699</b>	<b>167.465</b>	<b>2.010</b>	<b>87.415</b>	<b>2.893</b>	<b>631</b>	<b>Aegean Islands</b>
45.252	9.747	197	7.280	840	111	Dodekanissos
78.758	15.783	742	3.316	100	49	Kyklades
202.599	73.340	769	54.342	1.640	246	Lesvos
46.420	16.335	118	15.770	313	180	Samos
279.670	52.260	184	6.707	—	45	Chios
<b>691.807</b>	<b>102.205</b>	<b>2.855</b>	<b>155.180</b>	<b>12.424</b>	<b>1.954</b>	<b>Kriti</b>
230.420	9.363	1.518	36.142	2.535	713	Iraklio
231.830	78.720	592	39.602	1.760	245	Lassiithi
44.433	2.972	119	46.366	7.989	543	Rethymno
185.124	11.150	626	33.070	140	453	Chania

3=Total number of trees.

4=Trees in compact plantations.

5=Production of all trees.

## Παραγωγή σε τόνους

Γεωγραφικό διαμέρισμα και νομός	Καστανιές Chestnut trees			Λεπτοκαρυές (Φουντουκιές) Hazelnut trees		
	3	4	5	3	4	5
<b>Σύνολο Ελλάδος</b> .....	<b>1.767.975</b>	<b>1.021.563</b>	<b>12.820</b>	<b>643.219</b>	<b>581.636</b>	<b>2.653</b>
<b>Περιφέρεια Πρωτευούσης</b> .....	—	—	—	80	—	—
<b>Λοιπή Στερεά Ελλάς και Εύβοια</b> .....	<b>194.555</b>	<b>90.723</b>	<b>1.963</b>	<b>2.833</b>	<b>1.715</b>	<b>47</b>
Αιτωλίας και Ακαρνανίας .....	20.626	6.315	237	650	600	17
Αττικής (υπόλοιπο) .....	200	—	1	500	—	4
Βοιωτίας .....	3	—	—	—	—	—
Ευβοίας .....	38.927	26.879	357	200	200	1
Ευρυτανίας .....	58.110	24.335	899	—	—	—
Φθιώτιδος .....	66.571	29.960	421	1.003	915	22
Φωκίδος .....	10.118	3.234	48	480	—	3
<b>Πελοπόννησος</b> .....	<b>263.023</b>	<b>188.862</b>	<b>2.812</b>	<b>5.466</b>	<b>4.410</b>	<b>10</b>
Αργολίδος .....	—	—	—	550	550	1
Αρκαδίας .....	205.386	158.327	2.316	4.535	3.800	6
Αχαΐας .....	1.419	740	34	—	—	—
Ηλείας .....	565	460	18	230	—	2
Κορινθίας .....	—	—	—	—	—	—
Λακωνίας .....	46.313	25.440	252	130	50	1
Μεσσηνίας .....	9.340	3.895	192	21	10	—
<b>Ιόνιοι Νήσοι</b> .....	<b>8.108</b>	<b>3.892</b>	<b>321</b>	<b>2.037</b>	<b>120</b>	<b>27</b>
Ζακύνθου .....	—	—	—	110	—	1
Κερκύρας .....	8.096	3.892	321	1.917	120	26
Κεφαλληνίας .....	12	—	—	10	—	—
Λευκάδος .....	—	—	—	—	—	—
<b>Ήπειρος</b> .....	<b>107.108</b>	<b>46.474</b>	<b>1.087</b>	<b>161.611</b>	<b>128.150</b>	<b>476</b>
Άρτης .....	83.975	43.905	889	124.660	116.835	351
Θεσπρωτίας .....	618	430	6	562	450	3
Ιωαννίνων .....	22.515	2.139	192	34.254	8.910	109
Πρεβέζης .....	—	—	—	2.135	1.955	13
<b>Θεσσαλία</b> .....	<b>317.989</b>	<b>257.602</b>	<b>2.442</b>	<b>68.262</b>	<b>61.120</b>	<b>206</b>
Καρδίτσας .....	14.309	6.704	166	1.740	1.390	4
Λαρίσης .....	178.873	139.873	1.420	43.960	43.130	177
Μαγνησίας .....	107.980	100.080	790	9.000	8.500	5
Τρικάλων .....	16.827	10.945	66	13.562	8.100	20
<b>Μακεδονία</b> .....	<b>632.164</b>	<b>323.061</b>	<b>2.863</b>	<b>378.963</b>	<b>367.381</b>	<b>1.775</b>
Γρεβενών .....	1.100	—	4	1.955	1.610	7
Δράμας .....	240	240	—	39.822	38.117	206
Ημαθίας .....	9.112	8.370	66	2.818	2.708	22
Θεσσαλονίκης .....	8.420	3.970	202	12.340	11.440	35
Καβάλας .....	955	200	39	62.990	62.200	454
Καστοριάς .....	5.537	257	83	3.403	2.906	12
Κιλίκης .....	201.110	43.600	1.028	13.185	12.085	69
Κοζάνης .....	68.173	2.230	314	11.635	9.670	36
Πέλλης .....	12.110	9.650	154	9.660	8.640	36
Πιερίας .....	84.666	30.416	732	198.270	197.570	773
Σερρών .....	350	50	7	15.415	14.865	89
Φλωρίνης .....	217.291	212.778	176	840	620	9
Χαλκιδικής .....	23.100	11.300	58	6.630	4.950	27
<b>Θράκη</b> .....	<b>1.100</b>	<b>1.100</b>	<b>5</b>	<b>20.060</b>	<b>18.615</b>	<b>64</b>
Έβρου .....	100	100	—	1.080	750	5
Ξάνθης .....	1.000	1.000	5	13.275	12.410	33
Ροδόπης .....	—	—	—	5.705	5.455	26
<b>Νήσοι Αιγαίου</b> .....	<b>140.372</b>	<b>51.619</b>	<b>335</b>	<b>1.094</b>	<b>110</b>	<b>17</b>
Δωδεκανήσου .....	—	—	—	16	—	—
Κυκλάδων .....	63	—	3	86	60	—
Λέσβου .....	130.271	50.019	251	238	—	5
Σάμου .....	9.238	1.600	70	754	50	12
Χίου .....	800	—	11	—	—	—
<b>Κρήτη</b> .....	<b>103.556</b>	<b>58.230</b>	<b>992</b>	<b>2.813</b>	<b>15</b>	<b>31</b>
Ηρακλείου .....	74	—	1	802	—	9
Λασιθίου .....	587	—	3	290	15	3
Ρεθύμνης .....	1.168	1.000	7	1.272	—	15
Χανίων .....	101.727	57.230	981	449	—	4

3=Συνολικός αριθμός δένδρων.

4=Δένδρα κανονικών δενδρώνων.

5=Παραγωγή όλων των δένδρων (5α=βρώσιμων, 5β=για ελαιοποίηση).

Table 5b. Continued

Production in tons

Ελιές—Olive trees				Geographic region and department
3	4	5a	5b	
148.145.536	127.712.150	197.107	2.230.508	Greece, total
31.740	12.970	29	175	Greater Athens
25.402.417	20.538.461	102.668	206.887	Rest of Central Greece and Evia
4.969.747	3.561.036	35.649	42.723	Etolia and Akarnania
4.327.419	2.984.101	613	63.878	Attiki (rest)
2.685.925	2.526.520	471	29.060	Viotia
5.678.770	4.129.670	8.132	41.065	Evia
119.058	67.135	306	235	Evritania
6.417.504	6.244.564	47.489	16.561	Fthiotida
1.203.994	1.025.435	10.008	13.365	Fokida
45.195.228	36.963.973	29.114	916.541	Peloponnissos
3.672.261	3.073.885	457	88.384	Argolida
2.886.944	2.339.823	1.798	28.303	Arkadia
3.106.048	1.615.873	3.754	85.460	Achaia
6.641.958	5.189.227	10.503	163.011	Ilia
3.486.844	2.845.589	91	77.030	Korinthia
11.923.104	10.433.507	6.987	140.867	Lakonia
13.478.069	11.466.069	5.524	333.486	Messinia
7.959.193	6.965.144	457	166.024	Ionian Islands
1.538.428	1.279.565	67	63.427	Zakynthos
4.294.832	4.040.956	217	75.559	Kerkyra
842.908	605.983	131	16.483	Kefallinia
1.283.025	1.038.640	42	10.555	Lefkada
3.490.967	3.063.437	15.198	46.168	Ipiros
1.147.670	1.047.149	10.851	904	Arta
1.056.304	873.011	2.615	12.661	Thesprotia
29.187	9.264	191	51	Ioannina
1.257.806	1.134.013	1.541	32.552	Preveza
7.158.739	6.983.674	14.947	17.349	Thessalia
45.958	15.565	64	120	Karditsa
1.756.951	1.673.134	10.041	4.117	Larissa
5.097.010	5.053.110	4.694	11.599	Magnissia
258.820	241.865	148	1.513	Trikala
9.113.327	8.648.123	30.636	59.909	Makedonia
—	—	—	—	Grevena
135.927	133.140	166	552	Drama
28.547	27.935	176	353	Imathia
579.788	554.658	1.636	2.810	Thessaloniki
1.563.778	1.537.621	2.027	16.064	Kavala
—	—	—	—	Kastoria
20.306	18.521	124	36	Kilkis
5.835	5.775	3	18	Kozani
119.680	117.590	482	163	Pella
619.743	600.763	1.715	4.359	Pieria
1.130.956	1.125.491	466	6.458	Serres
—	—	—	—	Florina
4.908.767	4.526.629	23.841	29.096	Chalkidiki
507.825	474.960	1.005	4.628	Thraki
351.250	335.390	494	3.130	Evros
75.355	71.875	259	416	Xanthi
81.220	67.695	252	1.082	Rodopi
16.874.602	14.777.073	965	172.865	Aegean Islands
2.375.776	1.857.598	182	17.924	Dodekanissos
913.619	533.314	241	8.847	Kyklades
10.545.144	10.192.383	241	125.937	Lesvos
1.831.013	1.601.158	254	14.666	Samos
1.209.050	592.620	47	5.491	Chios
32.411.498	29.284.335	2.088	639.962	Kriti
14.304.886	13.275.704	438	290.721	Iraklio
6.320.877	5.271.554	1.107	96.148	Lassithi
4.226.144	3.647.880	143	58.368	Rethymno
7.559.591	7.089.197	400	194.725	Chania

3=Total number of trees.

4=Trees in compact plantations.

5=Production of all trees (5a=edible, 5b=for olive oil).

## 6. Ποτιστικές εκτάσεις—Irrigated areas

**Πίνακας 6α. Ποτιστικές εκτάσεις κατά κατηγορίες καλλιεργειών, γεωγραφικό διαμέρισμα και νομό. Έτος 1998**  
**Table 6a. Irrigated areas by category of crops, geographic region and department. Year 1998**

Εκτάσεις σε στρέμματα	Καλλιέργειες—Crops					Areas in stremmas
Γεωγραφικό διαμέρισμα και νομός	Σύνολο ποτιστικών καλλιεργειών Total irrigated crops	Αροτραίες Crops on arable land	Κηπευτική γη (1) Garden area	Αμπέλια, σταφιδάμπελα Vines (grapes and raisins)	Δενδρώδεις Area under trees (in compact plantations)	Geographic region and department
<b>Σύνολο Ελλάδος</b>	<b>14.524.465</b>	<b>9.593.902</b>	<b>1.209.083</b>	<b>382.627</b>	<b>3.338.853</b>	<b>Greece, total</b>
Περιφέρεια Πρωτευούσης	2.696	131	2.210	72	283	Greater Athens
Λοιπή Στερεά Ελλάς και Εύβοια	2.308.311	1.594.580	279.327	25.824	408.580	Rest of Central Greece and Evia
Αιτωλίας και Ακαρνανίας	698.506	568.521	25.625	1.646	102.714	Etolia and Akarmania
Αττικής (υπόλοιπο)	122.318	8.185	53.561	8.356	52.216	Attiki (rest)
Βοιωτίας	584.181	489.248	81.548	3.157	10.228	Viotia
Ευβοίας	189.256	77.440	53.457	9.341	49.018	Evia
Ευρυτανίας	25.134	17.764	2.470	352	4.548	Evrifania
Φθιώτιδος	644.904	414.999	60.576	2.847	166.482	Fthiotida
Φωκίδος	44.012	18.423	2.090	125	23.374	Fokida
<b>Πελοπόννησος</b>	<b>1.862.259</b>	<b>664.084</b>	<b>245.257</b>	<b>106.548</b>	<b>846.370</b>	<b>Peloponnissos</b>
Αργολίδος	245.285	18.334	41.102	2.164	183.685	Argolida
Αρκαδίας	107.479	37.935	15.873	628	53.043	Arkadia
Αχαΐας	285.412	146.872	37.477	25.311	75.752	Achaia
Ηλείας	471.800	338.077	82.498	225	51.000	Ilia
Κορινθίας	253.807	24.113	24.485	75.117	130.092	Korinthia
Λακωνίας	316.804	28.033	17.883	1.805	269.083	Lakonia
Μεσσηνίας	181.672	70.720	25.939	1.298	83.715	Messinia
<b>Ιόνιοι Νήσοι</b>	<b>43.112</b>	<b>19.165</b>	<b>13.142</b>	<b>313</b>	<b>10.492</b>	<b>Ionian Islands</b>
Ζακύνθου	4.456	1.353	1.591	20	1.492	Zakynthos
Κερκύρας	24.054	12.472	7.108	109	4.365	Kerkyra
Κεφαλληνίας	7.574	2.426	3.024	23	2.101	Kefallinia
Λευκάδος	7.028	2.914	1.419	161	2.534	Lefkada
<b>Ήπειρος</b>	<b>535.567</b>	<b>391.378</b>	<b>31.583</b>	<b>847</b>	<b>111.759</b>	<b>Ipiros</b>
Άρτης	191.323	105.293	8.956	269	76.805	Arta
Θεσπρωτίας	69.373	53.231	3.619	39	12.484	Thesprotia
Ιωαννίνων	120.148	111.207	7.468	473	1.000	Ioannina
Πρεβέζης	154.723	121.647	11.540	66	21.470	Preveza
<b>Θεσσαλία</b>	<b>2.726.174</b>	<b>2.337.175</b>	<b>112.865</b>	<b>38.251</b>	<b>237.883</b>	<b>Thessalia</b>
Καρδίτσας	842.643	817.948	20.241	1.129	3.325	Karditsa
Λαρίσης	1.194.837	990.379	39.484	33.670	131.304	Larissa
Μαγνησίας	293.829	165.278	31.539	2.538	94.474	Magnissia
Τρικάλων	394.865	363.570	21.601	914	8.780	Trikala
<b>Μακεδονία</b>	<b>4.482.023</b>	<b>3.198.532</b>	<b>327.973</b>	<b>66.280</b>	<b>869.238</b>	<b>Makedonia</b>
Γρεβενών	47.488	43.614	3.247	71	556	Grevena
Δράμας	292.799	274.538	9.564	1.792	6.905	Drama
Ημαθίας	620.563	322.480	39.077	4.335	254.671	Imathia
Θεσσαλονίκης	592.181	502.894	64.557	7.120	17.610	Thessaloniki
Καβάλας	356.394	234.442	26.284	34.155	61.513	Kavala
Καστοριάς	55.382	35.060	3.816	117	16.389	Kastoria
Κιλκίς	186.640	167.615	11.492	743	6.790	Kilkis
Κοζάνης	122.994	98.192	6.588	1.178	17.036	Kozani
Πέλλης	776.299	398.357	85.008	4.776	288.158	Pella
Πιερίας	271.517	204.886	18.071	964	47.596	Piera
Σερρών	763.054	686.717	40.555	2.165	33.617	Serres
Φλωρίνης	197.365	185.100	3.107	350	8.808	Florina
Χαλκιδικής	179.347	44.637	16.607	8.514	109.589	Chalkidiki
<b>Θράκη</b>	<b>1.280.087</b>	<b>1.194.154</b>	<b>66.767</b>	<b>760</b>	<b>18.406</b>	<b>Thraki</b>
Εβρου	568.119	545.148	11.173	476	11.322	Evros
Ξάνθης	298.438	260.308	33.533	231	4.366	Xanthi
Ροδόπης	413.530	388.698	22.061	53	2.718	Rodopi
<b>Νήσοι Αιγαίου</b>	<b>189.463</b>	<b>76.248</b>	<b>45.892</b>	<b>4.247</b>	<b>63.076</b>	<b>Aegean Islands</b>
Δωδεκανήσου	45.417	18.477	13.106	1.014	12.820	Dodekanissos
Κυκλάδων	41.306	22.849	11.296	268	6.893	Kyklades
Λεσβού	70.854	26.380	13.966	1.687	28.821	Lesvos
Σαμου	18.778	6.265	4.307	1.022	7.184	Samos
Χίου	13.108	2.277	3.217	256	7.358	Chios
<b>Κρήτη</b>	<b>1.114.773</b>	<b>118.455</b>	<b>84.067</b>	<b>139.485</b>	<b>772.766</b>	<b>Kriti</b>
Ηρακλείου	548.356	51.387	34.857	125.622	336.490	Iraklio
Λασιθίου	234.329	27.517	21.275	7.809	177.728	Lassithi
Ρεθύμνης	91.770	16.221	10.158	1.712	63.679	Rethymno
Χανίων	240.318	23.330	17.777	4.342	194.869	Chania

(1) Αναφέρεται μόνο στην κηπευτική γη και όχι στις εκτάσεις των διαφόρων λαχανοκομικών ειδών.

(1) Refers only to garden areas and not to the areas grown with various vegetables.

## 7. Δευτερογενή γεωργικά προϊόντα—Selected agricultural by-products

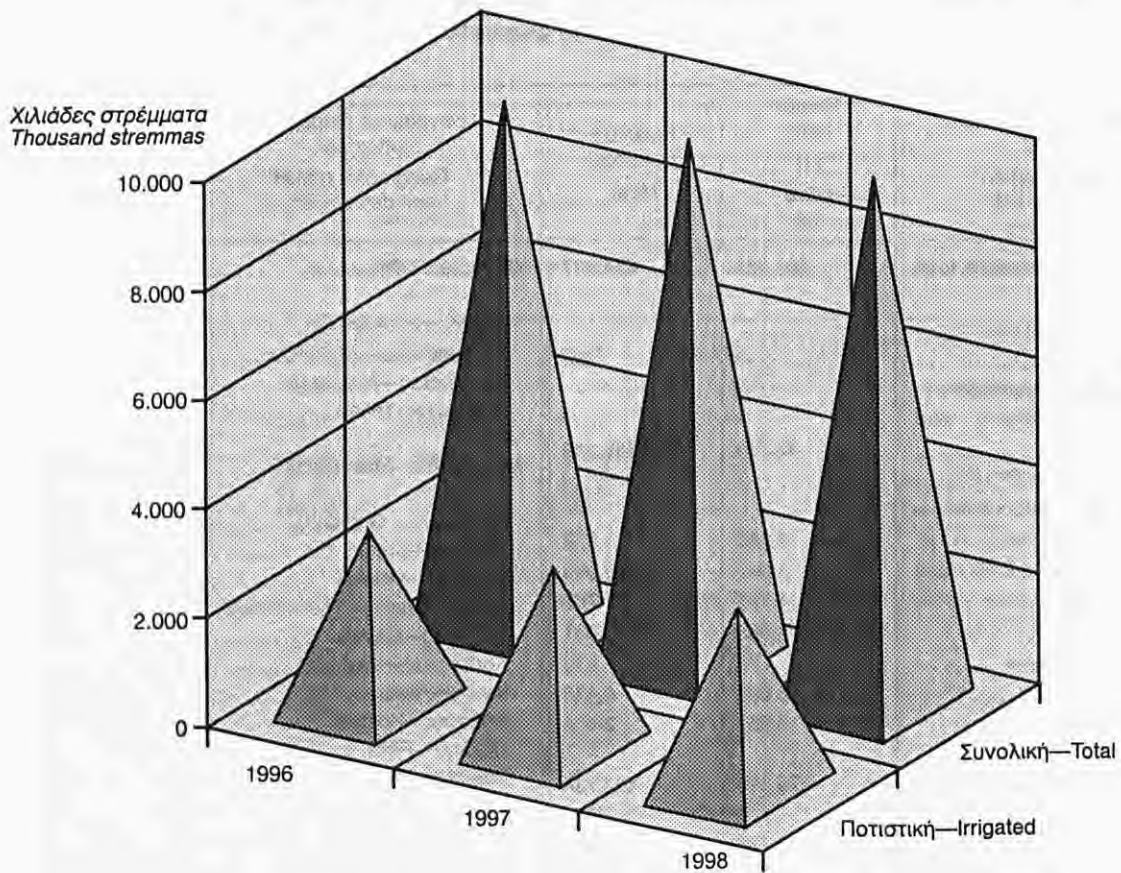
Πίνακας 7α. Παραγωγή μερικών δευτερογενών προϊόντων, κατά γεωγραφικό διαμέρισμα και νομό. Έτος 1998  
Table 7a. Production of other by-products by geographic region and department. Year 1998

Σε τόνους					In tons
Γεωγραφικό διαμέρισμα και νομός Geographic region and department	Ελαιό- λαδο (1) Olive oil	Γλεύκος (μούστος) Must	Γεωγραφικό διαμέρισμα και νομός Geographic region and department	Ελαιό- λαδο (1) Olive oil	Γλεύκος (μούστος) Must
<b>Σύνολο Ελλάδος—Greece, total</b>	<b>406.933</b>	<b>454.837</b>	<b>Θεσσαλία—Thessalia . . . . .</b>	<b>11.450</b>	<b>37.419</b>
<b>Περιφέρεια Πρωτευούσης— Greater Athens . . . . .</b>	<b>—</b>	<b>100</b>	Καρδίτσης—Karditsa . . . . .	—	1.194
<b>Λοιπή Στερεά Ελλάς και Εύβοια— Rest of Central Greece and Evia . . . . .</b>	<b>43.298</b>	<b>136.149</b>	Λαρίσης—Larissa . . . . .	1.001	28.952
Αιτωλίας και Ακαρνανίας— Etolia and Akarmania . . . . .	8.963	5.232	Μαγνησίας—Magnissia . . . . .	10.148	4.969
Αττικής (υπόλοιπο)—Attiki (rest)	5.042	59.963	Τρικάλων—Trikala . . . . .	301	2.304
Βοιωτίας—Viotia . . . . .	4.702	21.762	<b>Μακεδονία—Makedonia . . . . .</b>	<b>8.681</b>	<b>29.203</b>
Ευβοίας—Evia . . . . .	8.668	42.037	Γρεβενών—Grevena . . . . .	—	463
Ευρυτανίας—Evritania . . . . .	72	618	Δράμας—Drama . . . . .	73	1.402
Φθιώτιδος—Fthiotida . . . . .	15.094	4.433	Ημαθίας—Imathia . . . . .	—	2.627
Φωκίδος—Fokida . . . . .	1.057	2.104	Θεσσαλονίκης—Thessaloniki . .	198	7.329
<b>Πελοπόννησος —Peloponnissos</b>	<b>125.128</b>	<b>152.734</b>	Καβάλας—Kavala . . . . .	1.707	2.073
Αργολίδος—Argolida . . . . .	6.429	6.092	Καστοριάς—Kastoria . . . . .	—	434
Αρκαδίας—Arkadia . . . . .	3.794	9.147	Κιλκίς—Kilkis . . . . .	—	887
Αχαΐας—Achaia . . . . .	15.694	51.053	Κοζάνης—Kozani . . . . .	—	2.246
Ηλείας—Ilia . . . . .	19.077	22.123	Πέλλης—Pella . . . . .	—	596
Κορινθίας—Korinthia . . . . .	9.866	44.066	Πιερίας—Pieria . . . . .	817	393
Λακωνίας—Lakonia . . . . .	16.201	4.268	Σερρών—Serres . . . . .	959	1.390
Μεσσηνίας—Messinia . . . . .	54.067	15.985	Φλωρίνης—Florina . . . . .	—	1.311
<b>Ιόνιοι Νήσοι —Ionian Islands . . . .</b>	<b>45.204</b>	<b>17.817</b>	Χαλκιδικής—Chalkidiki . . . . .	4.927	8.052
Ζακύνθου—Zakynthos . . . . .	13.107	6.962	<b>Θράκη—Thraki . . . . .</b>	<b>902</b>	<b>1.420</b>
Κερκύρας—Kerkyra . . . . .	27.415	7.542	Έβρου—Evros . . . . .	748	1.259
Κεφαλληνίας—Kefallinia . . . . .	2.948	2.480	Ξάνθης—Xanthi . . . . .	154	87
Λευκάδος—Lefkada . . . . .	1.734	833	Ροδόπης—Rodopi . . . . .	—	74
<b>Ήπειρος—Ipiros . . . . .</b>	<b>10.245</b>	<b>3.443</b>	<b>Νήσοι Αιγαίου — Aegean Islands</b>	<b>11.955</b>	<b>20.835</b>
Άρτης—Arta . . . . .	1.300	166	Δωδεκανήσου—Dodekanissos .	2.874	734
Θεσπρωτίας—Thesprotia . . . . .	1.521	55	Κυκλάδων—Kyklades . . . . .	932	7.922
Ιωαννίνων—Ioannina . . . . .	—	3.014	Λέσβου—Lesvos . . . . .	5.606	4.099
Πρεβέζης—Preveza . . . . .	7.424	208	Σάμου—Samos . . . . .	2.025	7.988
			Χίου—Chios . . . . .	518	92
			<b>Κρήτη—Kriti . . . . .</b>	<b>149.770</b>	<b>55.717</b>
			Ηρακλείου—Iraklio . . . . .	62.932	37.400
			Λασιθίου—Lassithi . . . . .	22.359	4.270
			Ρεθύμνης—Rethymno . . . . .	23.577	4.185
			Χανίων—Chania . . . . .	40.902	9.862

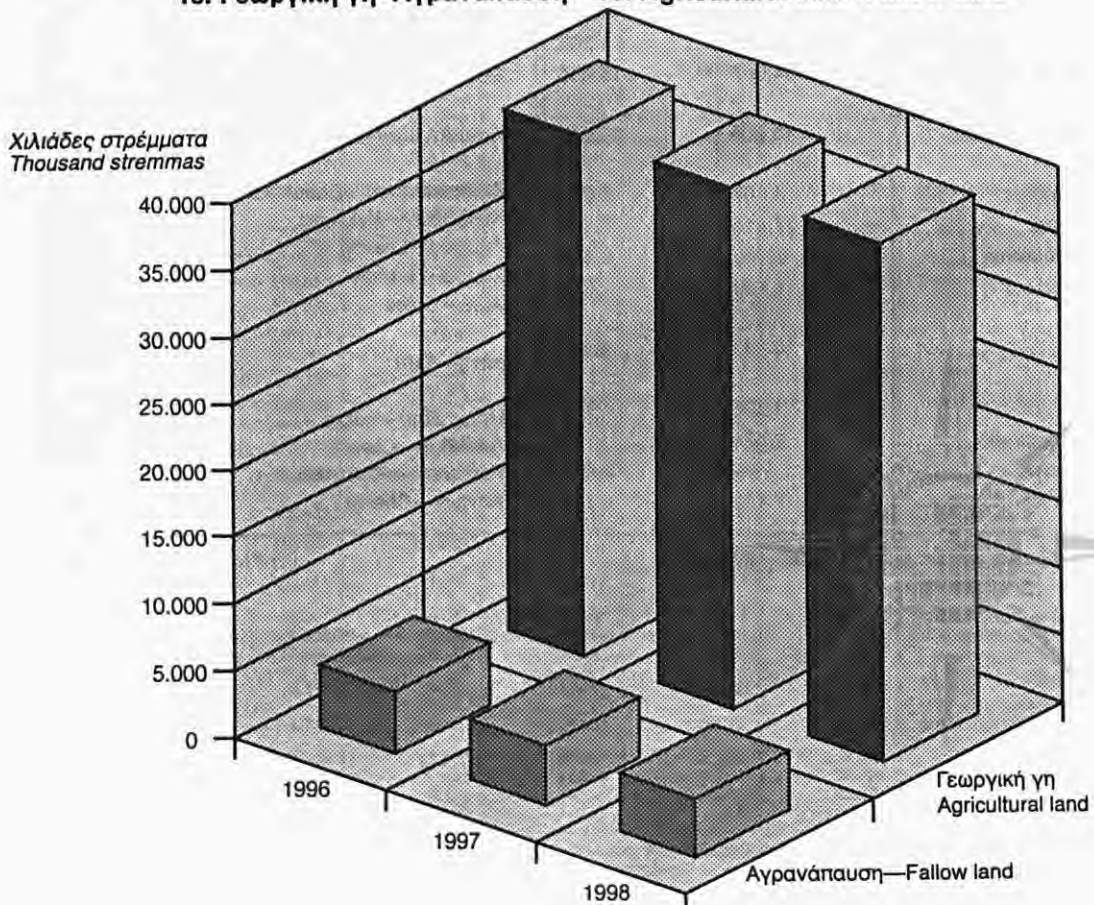
(1) Παραγωγή του ελαιοκομικού έτους 1997–1998.

(1) Production of the 1997–1998 crop year.

**1δ. Δενδρώδεις—1d. Areas under trees**



**1ε. Γεωργική γη—Αγρανάπαυση—1e. Agricultural land—Fallow land**





8. Γεωργικά μηχανήματα—Agricultural machinery  
 Πίνακας 8α. Αριθμός γεωργικών μηχανημάτων σε λειτουργία, κατά γεωγραφικό διαμέρισμα και νομό. Έτος 1998  
 Table 8a. Number of agricultural machinery, by geographic region and department. Year 1998

Γεωγραφικό διαμέρισμα και νομός Geographic region and department	Γεωργικοί ελκυστήρες Agricultural tractors		Θεριζοει- νιστικές μηχανές (κομπίνες) Threshers - harvesters	Απλές θερμιστικές μηχανές Harvesters	Αλωνιστικές μηχανές κάθε τύπου Threshers (all types)	Απλές χορτο- συλλεκτικές μηχανές Simple mowers	Βαμβανοει- λεπτικές μηχανές Pick-up threshers for cotton	Τετρα- εξαγωνείς Beet harvesters	Κλαδευτικά μηχανήματα (βεχίνιοι) Pruning saws, petrol	Εκκοκκιστές αραβοσίτου Maize leaf- removers	Αριεκτικές μηχανές κάθε τύπου Milkng machines, all types	Κορυφολόγοι (γάλατος) Cream separators
	Διαξονικοί Double axis	Μονοξονικοί Single axis										
Σύνολο Ελλάδος .....	242.678	126.964	5.309	6.152	871	10.413	3.030	862	185.023	849	14.068	966
Περιφέρεια Πρωτευούσης .....	10	33	—	—	—	—	—	—	35	—	—	—
Λοιπή Στερεά Ελλάδα και Εύβοια	32.931	13.464	737	349	174	1.089	547	65	26.801	92	314	140
Αττικής και Ακαρνανίας .....	8.243	1.727	130	74	44	528	88	—	4.181	18	11	62
Αττικής (υπόλοιπα) .....	2.711	3.547	40	41	10	28	8	—	6.578	—	212	27
Βοιωτίας .....	8.395	1.288	203	31	39	148	240	—	2.273	17	4	4
Ευβοίας .....	3.775	4.062	120	92	26	72	8	—	8.179	24	24	13
Ευρυτανίας .....	69	133	3	4	7	7	—	—	860	—	—	6
Φθιώτιδος .....	9.279	2.197	234	100	38	267	203	65	2.580	30	53	20
Φωκίδος .....	459	510	7	7	16	39	—	—	2.150	3	10	8
Πελοπόννησος .....	30.702	35.525	267	319	154	857	17	—	68.899	174	456	170
Αργολίδος .....	4.064	1.599	18	8	6	12	—	—	6.461	1	13	32
Αρκαδίας .....	2.586	1.191	46	19	24	141	—	—	5.479	29	3	31
Αχαΐας .....	3.440	8.675	51	35	17	191	—	—	7.218	31	182	50
Ηλείας .....	6.266	7.137	100	13	56	192	17	—	4.635	76	223	27
Κορινθίας .....	4.904	9.141	28	184	10	158	—	—	11.233	13	6	13
Λακωνίας .....	5.056	846	11	17	15	50	—	—	11.455	17	17	5
Μεσσηνίας .....	4.386	6.936	13	43	26	113	—	—	22.418	7	12	12
Ιόνιοι Νήσοι .....	1.799	7.388	8	59	15	162	—	—	6.834	5	16	6
Ζακύνθου .....	708	3.225	1	19	3	75	—	—	818	3	9	3
Κεφάλου .....	451	1.627	—	18	1	37	—	—	3.222	—	7	3
Κεφαλληνίας .....	415	2.141	6	19	7	37	—	—	1.474	2	—	—
Λευκάδος .....	225	395	1	3	4	13	—	—	1.320	—	—	—
Ήπειρος .....	4.230	1.905	92	204	116	891	37	—	5.350	71	324	82
Αρτας .....	1.316	581	25	24	44	176	8	—	1.196	20	42	9
Θεσπρωτίας .....	480	388	8	23	27	159	2	—	1.196	6	11	9
Ιωαννίνων .....	992	442	20	110	8	351	110	—	1.915	32	113	51
Πρεβέζης .....	1.432	494	39	47	37	205	27	—	1.043	13	158	13

Πίνακας 8α—Table 8a. Συνέχεια—Continued

Γεωγραφικό διαμέρισμα και νομός	Γεωργικοί ελκυστήρες Agricultural tractors		Θεριζο- μαχί- νες (κομπίνες) Threshers - harvesters	Απλές θεριστικές μηχανές Harvesters	Αλωνιστικές μηχανές κάθε τύπου Threshers (all types)	Απλές χορτο- σουλκτικές μηχανές Simple mowers	Βαμβάκο- λεκτικές μηχανές Pick-up threshers for cotton	Τετρά- εξαγώνες Beet harvesters	Κλαδευτικά μηχανήματα (βενζινοπρίονα) Pruning saws, petrol	Εικοκιστικές αποφοιτού Maize leaf- removers	Αριετικές μηχανές κάθε τύπου Milkling machines, all types	Κορυφολόγοι (υδλάτος) Cream separators	Γεωγραφική περιοχή και επαύριο
	Διαξονικοί Double axis	Μονοξονικοί Single axis											
<b>Θεσσαλία</b> .....	<b>33.269</b>	<b>4.070</b>	<b>792</b>	<b>150</b>	<b>34</b>	<b>834</b>	<b>1.502</b>	<b>153</b>	<b>8.967</b>	<b>85</b>	<b>628</b>	<b>153</b>	<b>Thessalia</b>
Καρδίτσης .....	9.144	412	74	34	5	176	639	26	565	29	239	12	Karditsa
Λαρίσης .....	14.903	992	500	50	12	369	638	98	1.625	29	219	98	Larissa
Μαγνησίας .....	3.110	2.197	131	43	7	56	58	13	5.864	—	88	7	Magnissia
Τρικάλων .....	6.112	469	87	23	10	213	167	16	913	22	82	36	Trikala
<b>Μακεδονία</b> .....	<b>103.915</b>	<b>8.453</b>	<b>2.522</b>	<b>3.449</b>	<b>208</b>	<b>4.502</b>	<b>661</b>	<b>431</b>	<b>17.566</b>	<b>347</b>	<b>10.740</b>	<b>280</b>	<b>Makedonia</b>
Γρεβενών .....	1.639	222	120	33	14	87	—	2	173	8	36	24	Grevena
Δράμας .....	5.264	379	157	270	6	295	67	22	106	15	364	11	Drama
Ημαθίας .....	12.651	926	52	144	142	128	142	92	3.662	22	287	—	Imathia
Θεσσαλονίκης .....	11.229	1.475	436	124	6	395	113	14	996	41	2.306	33	Thessaloniki
Καβάλας .....	5.893	217	114	91	15	119	16	47	2.115	43	115	8	Kavala
Καστοριάς .....	1.604	201	26	113	18	178	—	—	869	14	108	12	Kastoria
Κιλκίς .....	7.977	440	374	80	26	248	26	5	592	7	2.236	39	Kilkis
Κοζάνης .....	5.227	1.264	191	172	15	254	—	47	701	7	484	59	Kozani
Κοζάνης .....	18.764	744	140	638	15	580	78	47	4.595	78	862	39	Pella
Πέλλης .....	8.680	1.557	145	27	15	107	27	31	881	27	93	40	Pieria
Σερρών .....	16.391	1.977	473	949	70	1.274	180	98	1.444	31	1.624	5	Serres
Φλώρινας .....	4.186	288	98	795	16	780	—	26	343	40	2.203	1	Florina
Χαλκιδικής .....	4.410	543	196	13	2	57	12	—	1.069	14	22	9	Chalkidiki
<b>Θράκη</b> .....	<b>23.081</b>	<b>811</b>	<b>715</b>	<b>324</b>	<b>71</b>	<b>1.090</b>	<b>266</b>	<b>213</b>	<b>2.072</b>	<b>72</b>	<b>1.103</b>	<b>15</b>	<b>Thraci</b>
Έβρου .....	11.197	748	426	220	18	444	100	153	1.760	21	189	10	Evroi
Ξάνθης .....	3.737	26	107	31	17	207	31	43	62	18	775	2	Xanthi
Ροδόπης .....	8.147	37	182	73	37	439	135	—	250	33	139	3	Rodopi
<b>Νήσοι Αιγαίου</b> .....	<b>4.485</b>	<b>15.850</b>	<b>160</b>	<b>940</b>	<b>62</b>	<b>781</b>	<b>—</b>	<b>—</b>	<b>20.283</b>	<b>2</b>	<b>439</b>	<b>103</b>	<b>Aegean Islands</b>
Δωδεκάνησου .....	1.575	4.145	41	122	35	133	—	—	3.640	—	87	6	Dodekanissos
Κυκλάδων .....	1.007	3.374	32	659	17	253	—	—	1.287	—	266	53	Kyklades
Λέσβου .....	1.066	2.077	75	92	3	117	—	—	8.330	2	5	43	Lesvos
Σάμου .....	537	2.775	12	7	2	46	—	—	2.383	—	2	2	Samos
Χίου .....	300	3.479	—	60	5	232	—	—	4.643	—	79	1	Chios
<b>Κρήτη</b> .....	<b>8.256</b>	<b>39.465</b>	<b>16</b>	<b>358</b>	<b>37</b>	<b>207</b>	<b>—</b>	<b>—</b>	<b>28.216</b>	<b>1</b>	<b>48</b>	<b>17</b>	<b>Kriti</b>
Ηρακλείου .....	5.182	27.464	10	50	21	42	—	—	11.096	—	14	—	Iraklio
Λασιθίου .....	784	4.821	—	13	6	44	—	—	5.754	—	—	1	Lassithi
Ρεθύμνης .....	829	3.914	2	247	6	48	—	—	3.922	—	—	6	Rethymno
Χανίων .....	1.461	3.266	4	48	4	73	—	—	7.444	1	8	10	Chania

Πίνακας 8α—Table 8a. Συνέχεια—Continued

Γεωγραφικό διαμέρισμα και νομός	Αντλίες—Pumps				Συγκροτήματα τεχνητής βροχής (1)	Αυτοκινητόμενοι μεγάλοι εκτοξευτές (κανονάκια)	Συγκροτήματα αρδευσιών με σταγόνες (1)	Εκκολαπτικές μηχανές Incubators	Σπαρτικές μηχανές σιτου Sowing machines for wheat	Σπαρτικές μηχανές βαμβάκιου, αραβοσίτου, φασολιών κλπ. Sowing machines for cotton, maize, bean, etc.	Σιτοδιαλογείς (τριέροι) Corn graders	Μηχανοκίνητοι ψεκαστήρες υψηλής πίεσης Power sprayers of high pressure	Μηχανοκίνητοι ψεκαστήρες επώατο Power sprayers portable	Μηχανοκίνητοι γραμμικών καλλιεργειών Power sprayers linear cultivations	Μηχανοκίνητοι βρωπιές Power dusters	Μηχανές αραβόσιτου καννυ threading machines	Geographic region and department
	Πετρελαιοκίνητες Diesel-oil	Βενζινοκίνητες Petrol	Ηλεκτροκίνητες Electric	Λοπές (αποκλινητικές και μαγνατοπηλάδα) Other (steam operated, etc) and draw-well													
Σύνολο Ελλάδος .....	108.012	69.243	143.895	6.105	179.797	35.521	97.292	448	45.856	16.632	1.316	105.116	56.504	42.256	12.440	41.809	Greece, total
Περιφέρεια Πρωτευούσης .....	25	31	128	—	—	—	—	177	4.763	2.931	127	9.298	15	—	—	—	Greater Athens
Αττική (υπολοιπό) .....	4.729	2.976	1.783	23	7.335	1.307	420	10	192	972	1	1.759	1.859	1.353	363	7.978	Etiolia and Akarnania
Βοιωτία .....	1.209	1.012	5.838	12	3.101	180	2.362	70	296	16	4	1.830	1.879	702	124	—	Attiki (rest)
Εύβοια .....	2.114	372	4.212	—	4.924	1.952	885	26	1.645	861	11	1.408	617	1.548	246	79	Violia
Ευρυτανία .....	1.357	8.467	8.467	4	1.834	384	1.082	50	439	47	20	1.149	3.689	255	156	—	Evlia
Θεσσαλία .....	34	32	61	—	22	2.067	2.177	21	2.131	2	86	7	3	—	—	100	Evntania
Φωκίδα .....	2.141	1.774	7.169	7	4.816	22	16	—	60	7	5	39	65	32	3	1.431	Fthiotida
Φωκίδα .....	59	151	318	—	236	22	—	—	—	—	—	—	—	—	—	22	Fokida
Πελοπόννησος .....	9.813	12.492	41.321	280	36.768	1.588	12.963	56	1.888	513	87	27.541	13.324	5.935	4.252	1.714	Peloponnisos
Αργολίδα .....	235	36	9.695	—	10.155	25	272	4	41	4	—	3.260	157	13	5	1.277	Argolida
Αρκαδία .....	569	1.620	5.327	26	3.000	110	460	15	188	66	36	1.322	800	223	56	—	Arkadia
Αχαΐα .....	1.011	1.273	4.016	25	2.216	409	1.508	—	768	111	18	4.199	3.928	958	1.490	—	Achaia
Ηλεία .....	5.298	4.036	5.845	79	7.296	527	4.018	—	677	272	6	4.225	3.054	1.532	349	—	Ilia
Κορινθία .....	626	870	5.153	41	9.793	318	2.366	32	141	6	10	7.740	2.152	2.719	1.849	399	Korinthia
Λακωνία .....	747	793	6.129	33	1.435	39	2.305	3	24	19	10	2.300	1.647	167	86	38	Lakonia
Μεσσηνία .....	1.327	3.864	5.156	76	2.873	160	2.034	2	49	35	7	4.495	1.586	323	417	—	Messinia
Ιόνιοι Νήσοι .....	532	3.821	1.913	35	25	98	129	—	18	—	—	2.092	2.501	610	305	—	Ionian Islands
Ζακύνθου .....	109	689	882	—	4	—	11	—	4	—	—	544	1.045	496	203	—	Zakynthos
Κεφαλονιά .....	170	2.427	672	30	7	97	89	—	—	—	—	1.356	1.392	109	5	—	Kerkyra
Κεφαλληνία .....	197	444	198	5	7	1	16	—	12	—	—	109	28	2	87	—	Kelallinia
Λευκάδος .....	56	261	161	—	7	—	13	—	2	—	—	83	36	3	10	—	Lefkada
Ήπειρος .....	3.299	1.707	2.694	137	3.911	1.289	2.727	19	119	439	1	2.287	1.297	395	81	568	Ipiros
Άρτης .....	1.604	849	398	13	1.041	97	1.362	13	8	124	—	536	272	131	29	160	Arta
Θεσπρωτία .....	224	141	280	12	461	397	70	—	7	102	—	156	217	64	3	—	Thesprolia
Ιωάννινα .....	330	372	329	42	726	19	42	6	58	81	—	477	108	108	28	278	Ioannina
Πρεβέζης .....	1.141	345	1.687	70	1.683	776	1.253	—	46	129	1	1.514	331	92	21	130	Preveza

Πίνακας 8α—Table 8a. Συνέχεια—Continued

Γεωγραφικό διαμέρισμα και νομός	Αντλίες—Pumps				Συγκροτήματα τεχνητής βροχής (1)	Αυτοκινούμενοι μεγάλοι εξοπλισμοί (κανονικά)	Συγκροτήματα αρδύσεως με σταγόνες (1)	Εκκολαπτικές μηχανές	Σπαστικές μηχανές ασιού	Σπαστικές μηχανές βαμβακιού, αραβόσιτου, φασιολιών κλπ.	Σπαστικές μηχανές ασιού	Μηχανοκίνητοι ψεκαστήρες υψηλής πίεσης	Μηχανοκίνητοι ψεκαστήρες επιπέδου	Μηχανοκίνητοι ψεκαστήρες γραμμικών καλλιεργειών	Μηχανοκίνητοι βελτιωτές	Μηχανές αρμολογίας καπνού	Γεωγραφική περιοχή και νομός
	Παρελαιοκίνητες Diesel-oil	Βενζινοκίνητες Petrol	Ηλεκτροκίνητες Electric	Λοιπές (ατμοκίνητες κλπ.) και μηχανοκίνητα μηχανήματα (steam operated, etc) and draw-well													
<b>Θεσσαλία</b> .....	19.772	1.322	19.377	955	31.824	9.451	13.556	32	8.108	5.394	112	8.779	4.047	5.684	243	5.359	Thessalia
Καρδίτσης .....	9.916	187	4.788	—	13.086	2.985	2.706	9	720	2.982	7	398	626	1.355	70	536	Karditsa
Λαρίσης .....	5.036	554	8.251	952	8.087	4.006	6.991	4	5.761	1.307	88	3.436	2.568	2.519	173	3.816	Larissa
Μαγνησίας .....	544	432	2.679	3	1.208	786	2.189	4	1.280	133	13	4.536	790	607	—	30	Magnissia
Τρικάλων .....	4.276	149	3.659	—	9.443	1.674	1.680	15	347	972	4	409	63	1.203	—	977	Trikala
<b>Μακεδονία</b> .....	38.040	7.807	24.722	470	47.055	9.981	23.734	75	21.884	5.189	773	30.641	10.273	14.888	1.802	24.049	Makedonia
Γρεβενών .....	472	95	161	—	556	243	32	—	1.356	21	37	448	351	162	34	834	Grevena
Δράμας .....	4.105	253	499	45	2.483	499	213	3	779	575	24	1.830	335	285	45	241	Drama
Ημαθίας .....	5.150	270	2.177	10	6.044	716	7.745	12	168	657	106	5.071	712	1.682	64	1.017	Imathia
Θεσσαλονίκης .....	2.933	1.400	4.840	23	4.832	1.927	1.545	22	3.541	1.072	106	1.389	1.321	2.816	197	3.598	Thessaloniki
Καβάλας .....	2.039	611	1.516	3	1.950	222	2.144	2	351	330	13	1.585	720	1.228	701	460	Kavala
Καστοριάς .....	559	953	900	14	208	62	420	1	720	41	12	817	145	148	19	135	Kastoria
Κιλκίς .....	2.241	306	1.713	45	3.813	1.111	471	1	4.597	238	132	1.660	420	457	134	1.431	Kilkis
Κοζάνης .....	1.312	308	884	29	1.802	396	6.592	1	2.381	111	80	834	767	1.105	99	2.241	Kozani
Πέλλας .....	6.745	282	3.684	—	7.538	1.465	1.471	24	724	604	33	10.809	778	656	40	2.989	Pella
Πιερίας .....	4.990	340	3.778	—	6.880	632	1.471	—	784	209	54	1.542	1.039	1.180	51	9.142	Pieria
Σερρών .....	5.941	1.619	601	291	8.574	1.719	458	8	2.802	1.051	76	2.553	2.472	4.239	138	1.433	Serres
Φλωρίνης .....	842	220	1.077	—	1.658	553	117	—	1.457	105	89	721	462	159	137	236	Florina
Χαλκιδικής .....	711	1.150	2.461	10	717	350	2.130	1	2.234	175	104	1.382	751	770	143	292	Chalkidiki
<b>Θράκη</b> .....	13.714	1.985	4.950	1.130	16.637	5.639	212	15	8.493	2.134	201	3.423	3.890	4.198	682	509	Thrace
Έβρου .....	3.929	290	1.382	480	6.816	3.919	120	13	4.828	1.045	118	2.337	700	2.652	77	189	Evros
Ξάνθης .....	3.270	919	2.400	—	4.062	555	25	2	803	270	19	134	2.337	254	31	31	Xanthi
Ροδόπης .....	6.515	776	1.168	650	5.759	1.165	67	—	2.862	819	64	952	853	1.292	591	289	Rodopi
<b>Νήσοι Αιγαίου</b> .....	5.592	12.156	12.904	239	4.610	223	3.103	28	498	31	10	2.458	2.745	413	242	—	Aegean Islands
Δωδεκανήσου .....	1.747	3.107	1.908	139	808	32	1.799	12	212	—	7	1.150	693	67	69	—	Dodekanissos
Κυκλάδων .....	1.369	3.075	4.567	44	1.916	130	559	—	27	7	—	398	581	15	10	—	Kyklades
Λέσβου .....	1.973	3.124	4.460	46	1.237	59	256	7	258	24	3	180	290	207	52	—	Lesvos
Σάμου .....	394	1.201	958	8	11	2	159	5	1	—	—	186	808	20	90	—	Samos
Χίου .....	109	1.649	1.011	2	638	—	330	4	—	—	—	544	373	104	21	—	Chios
<b>Κρήτη</b> .....	5.592	18.963	8.038	2.813	16.699	1.340	33.926	46	85	1	5	18.595	9.258	5.579	3.617	—	Krithi
Ηρακλείου .....	3.518	9.748	4.238	28	5.729	976	14.705	27	45	1	3	13.182	6.509	4.897	3.253	—	Iraklio
Λασιθίου .....	1.403	6.469	1.754	2.731	3.609	16	14.263	13	3	—	—	3.542	1.267	471	123	—	Lassithi
Ρεθύμνης .....	249	1.388	697	24	1.355	147	737	—	37	—	—	639	665	71	55	—	Retymno
Χανίων .....	412	1.378	1.349	30	6.006	201	4.221	6	—	—	2	1.232	817	140	186	—	Chania

(1) Χωρίς τις αντλίες τους.

(1) Without their pumps.

ΣΤΑΤΙΣΤΙΚΑ ΔΕΛΤΙΑ

Αριθμός 100 - 1997

1997

**Β' ΚΤΗΝΟΤΡΟΦΙΑ — B. LIVESTOCK**



# ΖΩΙΚΟ ΚΕΦΑΛΑΙΟ ΚΑΙ ΚΤΗΝΟΤΡΟΦΙΚΗ ΠΑΡΑΓΩΓΗ

## Ι. ΓΕΝΙΚΟΙ ΣΥΓΚΡΙΤΙΚΟΙ ΠΙΝΑΚΕΣ

Πίνακας 1. Υπάρχοντα ζώα την 31η Δεκεμβρίου (όλων των ηλικιών), με διάκριση ομάδων πεδινών, ημιορεινών και ορεινών κοινοτήτων. Έτη 1996 – 1998

Αριθμός κεφαλιών ή κυψελών

Είδος ζώου	Σύνολο κοινοτήτων Total communes			Πεδινές κοινότητες Level communes		
	1996	1997	1998	1996	1997	1998
Ίπποι .....	32.967	31.895	30.573	10.361	9.848	9.500
Άρρενες .....	17.117	16.599	15.878	5.169	4.930	4.736
Θήλειες .....	15.850	15.296	14.695	5.192	4.918	4.764
Ημίονοι .....	38.638	36.973	34.497	5.066	4.865	4.561
Όνοι .....	82.599	77.847	72.684	23.095	21.923	20.350
Άρρενες .....	39.553	37.469	34.976	10.095	9.639	8.964
Θήλειες .....	43.046	40.378	37.708	13.000	12.284	11.386
Βόδια, ταύροι, δαμάλια, αγελάδες	580.408	579.317	583.367	330.452	327.449	327.533
Άρρενα .....	154.313	154.031	155.930	101.230	100.544	101.524
Θήλεα .....	426.095	425.286	427.437	229.222	226.905	226.009
Εγχώρια αβελτίωτα .....	110.868	113.268	111.770	18.962	19.008	18.614
Άρρενα .....	20.998	21.328	22.033	4.124	4.039	4.184
Θήλεα .....	89.870	91.940	89.737	14.838	14.969	14.430
Εγχώρια βελτιωμένα .....	355.250	352.872	354.272	219.719	217.677	215.578
Άρρενα .....	93.990	94.600	94.145	64.222	64.507	63.306
Θήλεα .....	261.260	258.272	260.127	155.497	153.170	152.272
Ξενικά .....	114.290	114.177	117.325	91.771	91.764	93.341
Άρρενα .....	39.325	39.103	39.752	32.884	32.998	34.034
Θήλεα .....	74.965	75.074	77.573	58.887	58.766	59.307
Βουβάλια .....	735	788	865	390	432	395
Άρρενα .....	249	261	281	145	156	146
Θήλεα .....	486	527	584	245	276	249
Πρόβατα .....	8.896.281	8.884.153	8.930.415	3.135.400	3.106.800	3.100.757
Οικόσιτα .....	743.815	740.508	743.761	287.944	285.863	290.183
Κοπαδιάρικα, μη νομαδικά .....	7.477.432	7.457.876	7.527.239	2.583.229	2.549.534	2.550.378
Νομαδικά .....	675.034	685.769	659.415	264.227	271.403	260.196
Αίγες .....	5.569.820	5.600.492	5.614.523	1.028.587	1.032.655	1.036.423
Οικόσιτες .....	809.098	794.708	784.775	275.803	267.594	269.972
Κοπαδιάρικες, μη νομαδικές .....	4.505.729	4.549.856	4.573.867	687.835	701.338	702.733
Νομαδικές .....	254.993	255.928	255.881	64.949	63.723	63.718
Χοίροι .....	987.001	998.245	999.205	666.762	667.185	662.601
Από αυτούς, για αναπαραγωγή	172.530	172.015	171.014	108.386	108.297	107.296
Όρνιθες .....	27.800.187	28.265.519	28.453.163	14.877.404	14.942.205	14.629.691
Συστηματικών ορνιθοτροφείων	18.741.162	19.392.712	19.797.292	10.180.900	10.336.860	10.142.965
Χωρικής εκτροφής .....	9.059.025	8.872.807	8.655.871	4.696.504	4.605.345	4.486.726
Χήνες .....	33.481	33.123	33.907	28.984	28.570	29.291
Πάπιες .....	90.327	70.464	68.389	73.394	53.373	51.637
Ινδιάνοι (γαλοπούλες) .....	96.886	97.091	94.950	64.685	63.769	63.174
Κουνέλια .....	1.568.961	1.544.761	1.585.203	767.132	769.258	814.381
Περιστερία .....	1.136.394	1.117.090	1.053.745	746.712	745.242	702.934
Κυψέλες μελισσών .....	1.248.208	1.263.234	1.283.733	397.593	401.707	402.723
Εγχώριες .....	94.028	94.233	96.141	22.325	21.937	21.462
Ευρωπαϊκές .....	1.154.180	1.169.001	1.187.592	375.268	379.770	381.261

# LIVESTOCK CAPITAL AND PRODUCTION

## I. GENERAL COMPARATIVE TABLES

Table 1. Animals of all ages on December 31, by level, semi-mountainous and mountainous communes. Years 1996 -1998

Number of heads or beehives

Ημιορεινές κοινότητες Semi-mountainous communes			Ορεινές κοινότητες Mountainous communes			Kind of animal
1996	1997	1998	1996	1997	1998	
10.772	10.119	9.483	12.896	11.928	11.590	Horses
5.600	5.234	4.863	6.961	6.435	6.279	Male
5.172	4.885	4.620	5.935	5.493	5.311	Female
10.796	9.702	8.786	25.407	22.406	21.150	Mules
29.898	26.271	24.541	34.068	29.653	27.793	Asses
13.601	12.111	11.297	18.041	15.719	14.715	Male
16.297	14.160	13.244	16.027	13.934	13.078	Female
126.187	124.517	125.768	121.526	127.351	130.066	Oxen, bulls, heifers, cows
30.292	29.857	30.204	22.144	23.630	24.202	Male
95.895	94.660	95.564	95.895	103.721	105.864	Female
30.716	30.796	31.431	60.146	63.464	61.725	Local, unimproved
6.277	6.313	6.528	10.303	10.976	11.321	Male
24.439	24.483	24.903	49.843	52.488	50.404	Female
78.985	77.232	77.749	55.175	57.963	60.945	Local, improved
19.471	19.237	19.629	9.702	10.856	11.210	Male
59.514	57.995	58.120	45.473	47.107	49.735	Female
16.486	16.489	16.588	6.205	5.924	7.396	Foreign
4.544	4.307	4.047	2.139	1.798	1.671	Male
11.942	12.182	12.541	4.066	4.126	5.725	Female
356	356	470	—	—	—	Buffaloes
104	105	135	—	—	—	Male
252	251	335	—	—	—	Female
2.598.914	2.593.289	2.638.497	3.134.273	3.184.064	3.191.161	Sheep
205.436	206.185	208.764	247.963	248.460	244.814	Domestic
2.136.846	2.123.300	2.179.903	2.741.684	2.785.042	2.796.958	In flock, not nomadic
256.632	263.804	249.830	144.626	150.562	149.389	Nomadic
1.830.236	1.864.777	1.882.338	2.679.242	2.703.060	2.695.762	Goats
245.365	237.657	236.128	298.835	289.457	278.675	Domestic
1.461.718	1.496.532	1.513.177	2.317.814	2.351.986	2.357.957	In flock, not nomadic
123.153	130.588	133.033	62.593	61.617	59.130	Nomadic
218.623	208.154	215.800	115.959	122.906	120.804	Pigs
39.830	39.810	40.554	24.747	23.908	23.164	Thereof for breeding
8.913.948	8.918.755	9.114.808	4.100.899	4.404.559	4.708.664	Hens
6.557.731	6.672.465	6.934.585	1.996.784	2.383.387	2.719.742	In organized poultry-farms
2.356.217	2.246.290	2.180.223	2.104.115	2.021.172	1.988.922	Local breed
4.150	3.843	3.842	528	710	774	Geese
14.636	14.052	13.559	3.258	3.039	3.193	Ducks
22.816	22.828	22.459	8.398	10.494	9.317	Turkeys
429.878	437.210	433.731	351.484	338.293	337.091	Rabbits
294.525	259.986	244.084	114.401	111.862	106.727	Pigeons
428.446	438.490	455.709	407.248	423.037	425.301	Beehives
32.416	33.220	33.986	37.527	39.076	40.693	Local
396.030	405.270	421.723	369.721	383.961	384.608	European

**Πίνακας 2. Ζώα που γεννήθηκαν κατά τα έτη 1996–1998 (αρνιά και κατσίκια, από 1.10.95 έως 30.9.96 , 1.10.96 έως 30.9.97 και από 1.10.97 έως 30.9.98), κατά ομάδες πεδινών, ημιορεινών και ορεινών κοινοτήτων**  
**Table 2. Animals born in 1995–1997 (lambs and goat kids within 1.10.95 – 30.9.96, 1.10.96 – 30.9.97 and within 1.10.97 – 30.9.98), by groups of level, semi-mountainous and mountainous communes**

Κεφάλια Είδος ζώου Kind of animal	Σύνολο κοινοτήτων Total communes			Πεδινές κοινότητες Level communes			Ημιορεινές κοινότητες Semi-mountainous communes			Ορεινές κοινότητες Mountainous communes		
	1996	1997	1998	1996	1997	1998	1996	1997	1998	1996	1997	1998
<i>Πουλάρια: — Colts of:</i>												
Ίπποι — Horses .....	2.251	2.051	2.064	990	835	821	639	593	532	622	623	711
Ημίονοι — Mules .....	714	716	644	128	124	116	307	308	220	279	284	308
Όνοι — Asses .....	3.012	2.655	2.525	1.004	883	930	1.181	1.024	853	827	748	742
<i>Μοσχάρια — Calves</i>	<i>312.265</i>	<i>309.807</i>	<i>312.345</i>	<i>174.246</i>	<i>169.421</i>	<i>170.166</i>	<i>68.660</i>	<i>68.045</i>	<i>68.115</i>	<i>69.359</i>	<i>72.341</i>	<i>74.064</i>
<i>Βουβαλίσια — Buffaloes (less than 1 year)</i>	<i>266</i>	<i>319</i>	<i>399</i>	<i>125</i>	<i>162</i>	<i>181</i>	<i>141</i>	<i>157</i>	<i>218</i>	—	—	—
Αρνιά — Lambs .....	8.836.949	8.866.126	8.863.398	3.194.891	3.160.846	3.167.235	2.547.230	2.537.895	2.535.123	3.094.828	3.167.385	3.161.040
Κατσίκια — Goat kids .....	5.811.361	5.873.221	5.859.743	1.148.763	1.161.328	1.165.312	1.919.764	1.918.947	1.930.748	2.742.834	2.792.946	2.763.683
Χοιρίδια — Piglets .....	2.244.383	2.259.990	2.270.664	1.476.635	1.476.029	1.493.449	482.686	496.514	481.671	285.062	287.447	295.544

**Πίνακας 3. Ζώα που αρμέχτηκαν όλο το έτος, κατά ομάδες πεδινών, ημιορεινών και ορεινών κοινοτήτων. Έτη 1996 – 1998**  
**Table 3. Number of animals milked during the year, by groups of level, semi-mountainous and mountainous communes. Years 1996 – 1998**

Κεφάλια Είδος ζώου Kind of animal	Σύνολο κοινοτήτων Total communes			Πεδινές κοινότητες Level communes			Ημιορεινές κοινότητες Semi-mountainous communes			Ορεινές κοινότητες Mountainous communes		
	1996	1997	1998	1996	1997	1998	1996	1997	1998	1996	1997	1998
<i>Αγελάδες — Cows</i>	<i>229.090</i>	<i>225.507</i>	<i>226.911</i>	<i>156.245</i>	<i>153.149</i>	<i>151.580</i>	<i>45.152</i>	<i>44.200</i>	<i>43.535</i>	<i>27.693</i>	<i>28.158</i>	<i>31.796</i>
Εγχώριες αβελτιωτές — Local, improved .....	13.199	12.784	13.278	2.326	2.234	2.202	4.453	4.030	4.067	6.420	6.520	7.009
Εγχώριες βελτιωμένες — Local, improved .....	159.591	156.173	156.617	109.197	106.926	105.573	32.002	31.580	30.301	18.392	18.667	20.743
Ξενικές — Foreign .....	56.300	56.550	57.016	44.722	44.989	43.805	8.697	8.590	9.167	2.881	2.971	4.044
<i>Βουβάλια — Buffaloes</i>	<i>55</i>	<i>65</i>	<i>74</i>	<i>55</i>	<i>65</i>	<i>74</i>	—	—	—	—	—	—
<i>Πρόβατα — Sheep</i>	<i>7.180.951</i>	<i>7.156.395</i>	<i>7.181.248</i>	<i>2.576.757</i>	<i>2.543.353</i>	<i>2.557.306</i>	<i>2.072.543</i>	<i>2.057.450</i>	<i>2.080.583</i>	<i>2.531.651</i>	<i>2.555.592</i>	<i>2.543.359</i>
Οικόσιτα και κοπαδιάρικα — Domestic and in flock .....	6.648.072	6.617.159	6.643.866	2.368.668	2.336.739	2.340.353	1.860.348	1.846.061	1.876.054	2.419.056	2.434.359	2.427.459
Νομαδικά — Nomadic .....	532.879	539.236	537.382	208.089	206.614	216.953	212.195	211.389	204.529	112.595	121.233	115.900
<i>Αίγες — Goats</i>	<i>4.231.028</i>	<i>4.272.423</i>	<i>4.264.642</i>	<i>801.904</i>	<i>816.879</i>	<i>826.841</i>	<i>1.421.931</i>	<i>1.426.096</i>	<i>1.438.725</i>	<i>2.007.193</i>	<i>2.029.448</i>	<i>1.999.076</i>
Οικόσιτες και κοπαδιάρικες — Domestic and in flock .....	4.042.429	4.077.840	4.068.611	752.032	767.010	775.861	1.329.369	1.327.629	1.337.871	1.961.028	1.983.201	1.954.879
Νομαδικές — Nomadic .....	188.599	194.583	196.031	49.872	49.869	50.980	92.562	98.467	100.854	46.165	46.247	44.197

**Πίνακας 4. Παραγωγή γάλατος κατά ομάδες πεδινών, ημιορεινών και ορεινών κοινοτήτων. Έτη 1996 – 1998**  
**Table 4. Milk production by groups of level, semi-mountainous and mountainous communes. Years 1996 – 1998**

Σε τόνους Είδος κτηνοτροφικού προϊόντος Products	Σύνολο κοινοτήτων Total communes			Πεδινές κοινότητες Level communes			Ημιορεινές κοινότητες Semi-mountainous communes			Ορεινές κοινότητες Mountainous communes		
	1996	1997	1998	1996	1997	1998	1996	1997	1998	1996	1997	1998
<i>Σύνολο γάλατος — Total milk from:</i>	<i>1.976.555</i>	<i>1.981.747</i>	<i>1.994.021</i>	<i>962.253</i>	<i>956.089</i>	<i>955.160</i>	<i>492.151</i>	<i>491.430</i>	<i>496.881</i>	<i>522.151</i>	<i>534.228</i>	<i>541.980</i>
<i>Γάλα αγελάδων — Cows</i>	<i>739.870</i>	<i>736.892</i>	<i>743.670</i>	<i>566.128</i>	<i>563.906</i>	<i>557.041</i>	<i>118.320</i>	<i>117.395</i>	<i>116.837</i>	<i>55.422</i>	<i>55.391</i>	<i>69.792</i>
Εγχώριων αβελτιωτών — Local, improved .....	10.677	10.111	10.379	1.958	1.992	1.955	4.634	4.150	4.296	4.085	3.969	4.128
Εγχώριων βελτιωμένων — Local, improved .....	494.401	487.260	489.592	375.397	368.455	365.520	78.726	78.690	78.382	40.278	40.115	47.690
Ξενικών — Foreign .....	234.792	239.319	243.699	188.773	193.459	189.565	34.960	34.554	36.159	11.059	11.306	17.975
<i>Γάλα βουβαλιών — Buffaloes</i>	<i>50</i>	<i>59</i>	<i>67</i>	<i>50</i>	<i>59</i>	<i>67</i>	—	—	—	—	—	—
<i>Γάλα προβάτων — Sheep</i>	<i>720.707</i>	<i>722.236</i>	<i>729.917</i>	<i>281.396</i>	<i>277.344</i>	<i>281.006</i>	<i>203.574</i>	<i>202.883</i>	<i>208.214</i>	<i>235.737</i>	<i>242.009</i>	<i>240.697</i>
Οικόσιτων και κοπαδιάρικων — Domestic and in flock .....	672.343	672.812	679.283	261.775	257.647	260.041	184.507	183.584	189.094	226.061	231.581	230.148
Νομαδικών — Nomadic .....	48.364	49.423	50.633	19.620	19.697	20.965	19.068	19.298	19.119	9.676	10.428	10.549
<i>Γάλα αιγών — Goats</i>	<i>515.927</i>	<i>522.761</i>	<i>520.367</i>	<i>114.679</i>	<i>114.780</i>	<i>117.046</i>	<i>170.256</i>	<i>171.153</i>	<i>171.830</i>	<i>230.992</i>	<i>236.828</i>	<i>231.491</i>
Οικόσιτων και κοπαδιάρικων — Domestic and in flock .....	494.438	500.751	498.493	108.391	108.727	110.876	159.688	159.958	160.596	226.359	232.066	227.021
Νομαδικών — Nomadic .....	21.489	22.010	21.875	6.288	6.054	6.170	10.568	11.194	11.235	4.633	4.762	4.470



Πίνακας 5. Παραγωγή κρέατος κατά είδος σφαγίου και ομάδες πεδινών, ημιορεινών και ορεινών κοινοτήτων. Έτη 1996-1998  
Table 5. Meat production by kind of animal and groups of level, semi-mountainous and mountainous communes. Years 1996-1998

Σε τόνους

In tons

Είδος σφαγέντος ή πωληθέντος για σφαγή ζώου Animals slaughtered or sold for slaughter	Ομάδες κοινοτήτων Groups of communes	1996				1997				1998			
		Σφαγέντα μέσα στην κοινότητα Slaughtered within the commune		Πωληθέντα για σφαγή έξω από την κοινότητα Sold for slaughter outside the commune		Σφαγέντα μέσα στην κοινότητα Slaughtered within the commune		Πωληθέντα για σφαγή έξω από την κοινότητα Sold for slaughter outside the commune		Σφαγέντα μέσα στην κοινότητα Slaughtered within the commune		Πωληθέντα για σφαγή έξω από την κοινότητα Sold for slaughter outside the commune	
		Αριθμός κεφαλιών Heads	Βάρος Weight	Αριθμός κεφαλιών Heads	Βάρος Weight	Αριθμός κεφαλιών Heads	Βάρος Weight	Αριθμός κεφαλιών Heads	Βάρος Weight	Αριθμός κεφαλιών Heads	Βάρος Weight	Αριθμός κεφαλιών Heads	Βάρος Weight
Σύνολο — Total	Σ	.	187.238	.	306.075	.	183.354	.	293.347	.	185.418	.	283.162
	Π	.	104.053	.	150.346	.	103.053	.	146.156	.	105.899	.	145.640
	Ο	.	47.458	.	92.517	.	44.706	.	84.467	.	44.078	.	71.792
Μοσχάρια — Calves (less than 1 year)	Σ	25.707	3.078	57.079	7.437	27.415	3.216	57.244	7.497	30.345	3.801	59.847	7.837
	Π	12.096	1.547	25.990	3.835	12.276	1.584	25.564	3.772	15.331	2.160	27.265	4.098
	Ο	6.842	869	13.211	1.635	7.649	880	13.489	1.747	7.577	890	13.999	1.762
Μοσχάρια 1-2 ετών — Calves (1-2 years)	Σ	53.201	12.872	163.674	39.063	52.982	12.889	165.057	40.403	55.746	13.510	163.176	39.125
	Π	35.746	9.199	104.323	26.489	36.573	9.477	102.737	26.700	38.409	9.964	101.363	25.554
	Ο	11.279	2.473	32.879	7.351	9.947	2.195	33.725	7.896	9.610	2.054	31.548	7.426
Βουβαλίδια — Buffaloes (less than 1 year)	Σ	10	2	244	50	—	—	215	42	3	1	204	42
	Π	4	1	98	21	—	—	90	19	3	1	126	26
	Ο	6	1	146	29	—	—	125	23	—	—	78	16
Αρνιά — Lambs	Σ	3.031.273	29.023	4.497.659	44.954	2.982.529	28.458	4.587.234	43.934	3.011.114	29.273	4.585.664	43.910
	Π	1.245.968	12.151	1.539.134	15.061	1.205.436	11.655	1.558.180	14.984	1.239.119	12.446	1.557.065	15.247
	Ο	885.701	8.371	1.281.183	12.572	883.013	8.438	1.303.690	12.527	870.132	8.170	1.294.359	12.299
Κατσίκια — Goat kids	Σ	2.077.494	18.119	2.795.235	24.520	2.022.417	17.909	2.906.367	25.238	2.010.433	17.523	2.921.373	25.820
	Π	516.618	4.692	492.899	4.377	506.775	4.558	514.977	4.471	510.250	4.855	525.656	4.733
	Ο	699.445	6.094	906.506	7.833	673.539	5.729	932.026	7.956	662.011	5.641	944.652	8.282
Χοιρίδια — Piglets	Σ	199.043	3.573	166.302	3.010	205.890	3.755	198.637	3.645	227.309	4.173	189.068	3.408
	Π	106.966	1.944	78.103	1.417	114.557	2.126	89.139	1.668	139.823	2.611	92.551	1.681
	Ο	60.805	1.067	39.167	684	61.293	1.082	62.235	1.106	59.181	1.055	48.757	832
Δαμάλια και βόδια — Heifers and oxen	Σ	7.071	1.699	30.157	6.779	6.660	1.594	30.319	6.779	7.900	1.892	29.284	6.806
	Π	4.321	1.071	18.157	4.253	4.048	988	18.932	4.366	5.000	1.197	17.949	4.392
	Ο	1.310	298	6.563	1.462	1.337	320	6.297	1.420	1.574	390	5.965	1.345
Βουβάλια και βουβαλοδαμάλια — Buffaloes (1 year and over)	Σ	8	2	34	7	5	1	30	7	—	—	81	19
	Π	—	—	23	5	—	—	20	5	—	—	51	11
	Ο	8	2	11	2	5	1	10	2	—	—	30	8
Ζυγούρια και πρόβατα — Sheep (1 year and over)	Σ	424.342	8.020	478.620	9.159	418.360	7.784	486.233	9.288	426.065	8.014	466.912	8.882
	Π	155.210	3.058	179.810	3.514	154.957	2.979	186.991	3.647	160.488	3.092	175.138	3.412
	Ο	129.894	2.396	141.943	2.646	126.030	2.291	138.162	2.600	131.286	2.456	133.717	2.533
Βιτούλια και αιγές — Goats (1 year and over)	Σ	280.362	5.089	343.312	6.308	271.613	4.919	337.852	6.194	280.178	5.052	334.079	6.113
	Π	56.658	1.045	68.040	1.280	54.989	996	69.957	1.290	55.520	1.014	65.435	1.212
	Ο	98.500	1.798	110.461	2.010	97.513	1.773	112.974	2.071	101.568	1.827	113.721	2.107
Χοίροι — Pigs	Σ	915.960	57.767	1.061.922	71.160	917.313	57.879	1.021.265	68.219	911.335	57.883	1.009.204	68.893
	Π	617.223	40.073	710.125	49.386	624.536	40.414	696.429	47.711	628.678	40.505	675.381	47.294
	Ο	206.875	12.278	222.020	13.491	200.228	11.822	194.755	12.124	186.527	11.376	199.612	12.385
Πουλερικά — Poultry	Σ	24.937.107	41.348	57.584.265	92.439	23.446.576	38.850	52.183.138	81.140	23.087.308	37.847	45.069.865	71.189
	Π	15.682.261	25.888	24.788.145	40.053	15.107.959	25.042	23.543.236	37.021	15.406.026	24.967	23.711.408	37.466
	Ο	6.028.370	10.065	27.957.716	42.428	5.046.786	8.390	23.656.200	34.696	5.089.936	8.463	15.663.374	22.474
Κουνέλια — Rabbits	Σ	4.015.495	6.646	654.977	1.188	3.954.267	6.501	579.663	963	3.960.343	6.452	603.858	1.017
	Π	2.068.046	3.385	338.846	655	1.973.075	3.235	304.427	501	2.039.540	3.288	302.019	515
	Ο	1.028.466	1.745	226.984	374	1.092.095	1.785	181.870	301	1.064.870	1.757	197.777	323
		918.983	1.516	89.147	159	889.097	1.481	93.366	161	855.933	1.407	104.062	179

Σ=Σύνολο κοινοτήτων, Π=Πεδινές κοινότητες, Η=Ημιορεινές κοινότητες, Ο=Ορεινές κοινότητες

T=Total communes, S=Semi-mountainous communes, L=Level communes, M=Mountainous communes

Πίνακας 6. Παραγωγή λοιπών πρωτογενών κτηνοτροφικών προϊόντων, κατά ομάδες πεδινών, ημιορεινών και ορεινών κοινοτήτων. Έτη 1996 – 1998

Table 6. Production of other primary livestock products, by groups of level, semi-mountainous and mountainous communes. Years 1996 – 1998

Είδος κτηνοτροφικού προϊόντος Products	Σε τόνους												In tons		
	Σύνολο κοινοτήτων Total communes			Πεδινές κοινότητες Level communes			Ημιορεινές κοινότητες Semi-mountainous communes			Ορεινές κοινότητες Mountainous communes					
	1996	1997	1998	1996	1997	1998	1996	1997	1998	1996	1997	1998			
Δέρματα νωπά — Hides and skins from :															
Μικρών ζώων (τεμάχια) — Small animals (pieces)	7.409.688	7.351.162	7.383.639	3.002.543	2.984.380	3.034.300	2.243.371	2.229.299	2.214.439	2.163.694	2.137.483	2.134.900			
Μεγάλων ζώων (τεμάχια) — Large animals (pieces)	145.014	146.289	147.211	96.520	103.705	102.233	32.096	24.738	28.047	16.398	17.846	16.931			
Μαλλιά προβάτων — Sheeps wool	9.485	9.391	9.392	3.348	3.353	3.313	2.777	2.721	2.732	3.360	3.317	3.347			
Τρίχες αιγών — Goat hairs	1.616	1.611	1.634	300	311	300	542	544	574	774	756	760			
Λίπος χοιρινό — Lard	2.183	2.439	2.088	1.483	1.563	1.365	448	638	483	252	238	238			
Αυγά (χιλιάδες τεμάχια) — Eggs (thousand pieces)	2.343.375	2.280.059	2.252.551	1.055.702	1.026.620	1.008.805	1.062.757	1.035.530	1.024.404	224.916	217.909	219.342			
Μέλι — Honey	14.280	13.750	14.459	4.730	4.632	4.644	4.844	4.717	5.352	4.706	4.401	4.463			
Κερί — Wax	460	414	432	160	135	139	146	141	151	154	138	142			
Κουκούλια χλωρά — Cocoons (fresh)	15	19	14	9	11	12	6	7	2	—	1	—			

Πίνακας 7. Παραγωγή μερικών δευτερογενών κτηνοτροφικών προϊόντων, κατά ομάδες πεδινών, ημιορεινών και ορεινών κοινοτήτων. Έτη 1996 – 1998

Table 7. Production of selected livestock by-products, by groups of level, semi-mountainous and mountainous communes. Years 1996 – 1998

Είδος κτηνοτροφικού προϊόντος Products	Σε τόνους												In tons		
	Σύνολο κοινοτήτων Total communes			Πεδινές κοινότητες Level communes			Ημιορεινές κοινότητες Semi-mountainous communes			Ορεινές κοινότητες Mountainous communes					
	1996	1997	1998	1996	1997	1998	1996	1997	1998	1996	1997	1998			
Τυρί — Cheese :															
μαλακό — soft	125.499	126.779	129.862	56.806	59.443	66.103	35.624	35.212	32.408	33.069	32.124	31.351			
σκληρό — hard	37.239	36.200	35.010	17.859	17.807	16.742	8.495	7.706	7.334	10.885	10.687	10.934			
Βούτυρο — Butter:															
νωπό—fresh	2.727	2.551	2.835	1.623	1.475	1.650	495	496	520	609	580	665			
λιωμένο—melted	1.070	984	854	567	434	282	279	291	307	224	259	265			
Μυζήθρα—Myzithra	13.988	13.763	13.477	5.063	5.100	4.959	4.302	3.997	4.035	4.623	4.666	4.483			
Κρέμα νωπή—Milkcream	4.450	4.411	4.875	3.579	3.483	3.991	436	529	416	435	399	468			

## II. ΑΝΑΛΥΤΙΚΟΙ ΠΙΝΑΚΕΣ — II. ANALYTICAL TABLES

Πίνακας 1. Ίπποι, ημίονοι και όνοι (όλων των ηλικιών) στις 31.12.1998, κατά γεωγραφικό διαμέρισμα και νομό  
Table 1. Horses, mules and asses (all ages) on December 31, 1998, by geographic region and department

Κεφάλια Γεωγραφικό διαμέρισμα και νομός	Ίπποι—Horses		Ημίονοι Mules	Όνοι—Asses		Geographic region and department
	Άρρενες Male	Θήλειες Female		Άρρενες Male	Θήλειες Female	
<b>Σύνολο Ελλάδος</b> .....	<b>15.878</b>	<b>14.695</b>	<b>34.497</b>	<b>34.976</b>	<b>37.708</b>	<b>Greece, total</b>
<b>Περιφέρεια Πρωτεύουσας</b> .....	<b>37</b>	<b>11</b>	<b>9</b>	<b>10</b>	<b>6</b>	<b>Greater Athens</b>
<b>Λοιπή Στερέα Ελλάς και Εύβοια</b> .....	<b>2.699</b>	<b>2.619</b>	<b>3.732</b>	<b>4.076</b>	<b>4.508</b>	<b>Rest of Central Greece and Evia</b>
Αιτωλίας και Ακαρνανίας .....	1.169	1.066	991	1.066	1.213	Etolia and Akarnania
Αττικής (υπόλοιπο) .....	557	461	544	466	425	Attiki (rest)
Βοιωτίας .....	148	220	257	199	198	Viotia
Ευβοίας .....	289	433	857	1.099	1.352	Evia
Ευρυτανίας .....	115	128	499	253	252	Evritania
Φθιώτιδος .....	325	238	364	696	765	Fthiotida
Φωκίδος .....	96	73	220	297	303	Fokida
<b>Πελοπόννησος</b> .....	<b>2.948</b>	<b>2.595</b>	<b>5.958</b>	<b>10.228</b>	<b>9.964</b>	<b>Peloponnissos</b>
Αργολίδος .....	49	48	253	149	195	Argolida
Αρκαδίας .....	416	373	2.219	1.905	1.845	Arkadia
Αχαΐας .....	696	592	1.086	2.060	1.692	Achaia
Ηλείας .....	905	990	903	1.790	1.854	Ilia
Κορινθίας .....	51	60	111	282	325	Korinthia
Λακωνίας .....	290	188	672	1.452	1.360	Lakonia
Μεσσηνίας .....	541	344	714	2.590	2.693	Messinia
<b>Ιόνιοι Νήσοι</b> .....	<b>514</b>	<b>372</b>	<b>332</b>	<b>1.710</b>	<b>2.161</b>	<b>Ionian Islands</b>
Ζακύνθου .....	100	84	31	112	85	Zakynthos
Κερκύρας .....	231	182	143	872	1.432	Kerkyra
Κεφαλληνίας .....	81	76	104	285	199	Kefallinia
Λευκάδος .....	102	30	54	441	445	Lefkada
<b>Ήπειρος</b> .....	<b>1.072</b>	<b>849</b>	<b>1.616</b>	<b>1.449</b>	<b>1.440</b>	<b>Ipiros</b>
Άρτης .....	145	123	447	269	204	Arta
Θεσπρωτίας .....	260	193	125	245	213	Thesprotia
Ιωαννίνων .....	490	407	888	719	831	Ioannina
Πρεβέζης .....	177	126	156	216	192	Preveza
<b>Θεσσαλία</b> .....	<b>1.955</b>	<b>1.755</b>	<b>4.561</b>	<b>2.262</b>	<b>1.512</b>	<b>Thessalia</b>
Καρδίτσας .....	403	425	962	720	213	Karditsa
Λαρίσης .....	469	378	1.354	516	427	Larissa
Μαγνησίας .....	528	486	1.268	406	433	Magnissia
Τρικάλων .....	555	466	977	620	439	Trikala
<b>Μακεδονία</b> .....	<b>3.370</b>	<b>2.688</b>	<b>5.816</b>	<b>2.929</b>	<b>2.092</b>	<b>Makedonia</b>
Γρεβενών .....	117	102	165	236	138	Grevena
Δράμας .....	338	302	683	187	125	Drama
Ημαθίας .....	185	112	125	36	33	Imathia
Θεσσαλονίκης .....	364	335	607	232	214	Thessaloniki
Καβάλας .....	158	121	221	336	180	Kavala
Καστοριάς .....	183	127	196	270	158	Kastoria
Κιλκίς .....	171	86	197	105	47	Kilkis
Κοζάνης .....	444	389	335	372	325	Kozani
Πέλλης .....	195	185	221	143	123	Pella
Πιερίας .....	212	135	502	183	105	Pieria
Σερρών .....	545	467	849	465	375	Serres
Φλωρίνης .....	268	132	454	210	68	Florina
Χαλκιδικής .....	190	195	1.261	154	201	Chalkidiki
<b>Θράκη</b> .....	<b>736</b>	<b>888</b>	<b>4.137</b>	<b>1.592</b>	<b>989</b>	<b>Thraki</b>
Έβρου .....	209	295	434	185	213	Evros
Ξάνθης .....	238	212	2.904	652	246	Xanthi
Ροδόπης .....	289	361	799	755	530	Rodopi
<b>Νήσοι Αιγαίου</b> .....	<b>2.348</b>	<b>2.667</b>	<b>6.559</b>	<b>6.823</b>	<b>9.477</b>	<b>Aegean Islands</b>
Δωδεκανήσου .....	106	83	291	835	950	Dodekanissos
Κυκλάδων .....	372	627	3.994	2.578	3.682	Kyklades
Λέσβου .....	1.603	1.676	1.708	2.630	3.152	Lesvos
Σάμου .....	238	151	314	400	565	Samos
Χίου .....	29	130	252	380	1.128	Chios
<b>Κρήτη</b> .....	<b>199</b>	<b>251</b>	<b>1.777</b>	<b>3.897</b>	<b>5.559</b>	<b>Kriti</b>
Ηρακλείου .....	63	73	690	1.151	1.993	Iraklio
Λασιθίου .....	15	69	263	780	1.153	Lassithi
Ρεθύμνης .....	47	37	344	1.284	1.476	Rethymno
Χανίων .....	74	72	480	682	937	Chania

Πίνακας 2. Βόδια, ταύροι, δαμάλια, αγελάδες και βουβάλια (όλων των ηλικιών) στις 31.12.1998, κατά γεωγραφικό διαμέρισμα και νομό

Κεφάλια

Γεωγραφικό διαμέρισμα και νομός	Βόδια, ταύροι, δαμάλια, αγελάδες				
	Σύνολο Total		Εγχώρια αβελτίωτα Local, unimproved		Εγχώρια Local,
	Άρρενα Male	Θήλεα Female	Άρρενα Male	Θήλεα Female	Άρρενα Male
<b>Σύνολο Ελλάδος</b> .....	<b>155.930</b>	<b>427.437</b>	<b>22.033</b>	<b>89.737</b>	<b>94.145</b>
<b>Περιφέρεια Πρωτευούσης</b> .....	<b>33</b>	<b>128</b>	<b>—</b>	<b>—</b>	<b>33</b>
<b>Λοιπή Στερεά Ελλάς και Εύβοια</b> .....	<b>11.180</b>	<b>36.711</b>	<b>4.377</b>	<b>20.391</b>	<b>2.782</b>
Αιτωλίας και Ακαρνανίας .....	3.577	15.508	2.590	13.088	447
Αττικής (υπόλοιπο) .....	3.649	9.278	21	80	1.116
Βοιωτίας .....	751	1.976	492	1.028	240
Ευβοίας .....	1.066	1.439	105	410	420
Ευρυτανίας .....	168	1.293	118	790	49
Φθιώτιδος .....	1.004	3.772	344	2.351	318
Φωκίδος .....	965	3.445	707	2.644	192
<b>Πελοπόννησος</b> .....	<b>10.192</b>	<b>19.306</b>	<b>1.763</b>	<b>4.172</b>	<b>6.435</b>
Αργολίδος .....	173	703	—	—	162
Αρκαδίας .....	353	676	128	413	204
Αχαΐας .....	1.791	4.804	327	1.129	1.189
Ηλείας .....	4.640	6.953	162	265	3.023
Κορινθίας .....	340	170	24	9	214
Λακωνίας .....	2.173	4.021	974	1.896	1.097
Μεσσηνίας .....	722	1.979	148	460	546
<b>Ιόνιοι Νήσοι</b> .....	<b>1.832</b>	<b>3.080</b>	<b>406</b>	<b>1.198</b>	<b>1.311</b>
Ζακύνθου .....	783	1.267	18	161	692
Κερκύρας .....	380	523	46	132	299
Κεφαλληνίας .....	521	1.094	276	781	238
Λευκάδος .....	148	196	66	124	82
<b>Ήπειρος</b> .....	<b>7.407</b>	<b>36.051</b>	<b>4.548</b>	<b>23.583</b>	<b>1.882</b>
Άρτης .....	577	3.030	141	719	424
Θεσπρωτίας .....	2.997	12.885	2.563	11.689	406
Ιωαννίνων .....	1.108	8.365	738	4.397	166
Πρεβέζης .....	2.725	11.771	1.106	6.778	886
<b>Θεσσαλία</b> .....	<b>13.174</b>	<b>57.580</b>	<b>2.405</b>	<b>12.939</b>	<b>8.564</b>
Καρδίτσας .....	2.393	6.369	50	367	2.311
Λαρίσης .....	5.440	25.340	539	2.814	3.228
Μαγνησίας .....	2.484	10.564	833	3.400	1.378
Τρικάλων .....	2.857	15.307	983	6.358	1.647
<b>Μακεδονία</b> .....	<b>85.726</b>	<b>204.162</b>	<b>2.990</b>	<b>10.402</b>	<b>57.042</b>
Γρεβενών .....	1.117	2.867	54	481	368
Δράμας .....	4.337	16.581	157	856	3.526
Ημαθίας .....	15.261	10.949	111	173	4.174
Θεσσαλονίκης .....	15.585	47.015	1.139	4.509	11.764
Καβάλας .....	1.927	6.880	20	151	1.314
Καστοριάς .....	1.064	4.352	108	488	893
Κιλκίς .....	12.680	25.779	45	130	9.427
Κοζάνης .....	3.988	10.191	166	927	3.655
Πέλλης .....	6.720	19.929	111	405	4.141
Πιερίας .....	1.364	3.058	38	185	1.228
Σερρών .....	12.630	31.224	393	778	10.377
Φλωρίνης .....	6.451	20.698	88	263	4.913
Χαλκιδικής .....	2.602	4.639	560	1.056	1.262
<b>Θράκη</b> .....	<b>12.238</b>	<b>44.185</b>	<b>3.399</b>	<b>12.705</b>	<b>6.712</b>
Έβρου .....	2.750	9.206	200	934	2.052
Ξάνθης .....	4.475	17.731	1.192	4.491	2.146
Ροδόπης .....	5.013	17.248	2.007	7.280	2.514
<b>Νήσοι Αιγαίου</b> .....	<b>13.478</b>	<b>24.957</b>	<b>1.932</b>	<b>3.970</b>	<b>9.035</b>
Δωδεκανήσου .....	2.380	5.827	103	247	1.759
Κυκλάδων .....	5.799	11.371	191	360	4.222
Λέσβου .....	4.442	5.836	1.528	3.091	2.469
Σάμου .....	355	571	72	182	225
Χίου .....	502	1.352	38	90	360
<b>Κρήτη</b> .....	<b>670</b>	<b>1.277</b>	<b>213</b>	<b>377</b>	<b>349</b>
Ηρακλείου .....	491	905	180	289	265
Λασιθίου .....	40	68	13	56	27
Ρεθύμνης .....	40	102	17	28	14
Χανίων .....	99	202	3	4	43

Table 2. Oxen, bulls, heifers, cows and buffaloes (all ages) on December 31, 1998, by geographic region and department

Heads

—Oxen, bulls, heifers, cows			Βουβάλια—Buffaloes		Geographic region and department
βελτιωμένα improved	Ξενικά Foreign		Άρρενα Male	Θήλεα Female	
Θήλεα Female	Άρρενα Male	Θήλεα Female			
260.127	39.752	77.573	281	584	<b>Greece, total</b>
128	—	—	—	—	<b>Greater Athens</b>
6.561	4.021	9.759	—	—	<b>Rest of Central Greece and Evia</b>
2.014	540	406	—	—	Etolia and Akarnania
1.648	2.512	7.550	—	—	Attiki (rest)
593	19	355	—	—	Viotia
492	541	537	—	—	Evia
400	1	103	—	—	Evritania
821	342	600	—	—	Fthiotida
593	66	208	—	—	Fokida
11.376	1.994	3.758	—	—	<b>Peloponnissos</b>
644	11	59	—	—	Argolida
255	21	8	—	—	Arkadia
3.046	275	629	—	—	Achaia
3.982	1.455	2.706	—	—	Ilia
138	102	23	—	—	Korinthia
1.804	102	321	—	—	Lakonia
1.507	28	12	—	—	Messinia
1.746	115	136	—	—	<b>Ionian Islands</b>
1.085	73	21	—	—	Zakynthos
293	35	98	—	—	Kerkyra
296	7	17	—	—	Kefallinia
72	—	—	—	—	Lefkada
7.112	977	5.356	—	—	<b>Ipiros</b>
2.068	12	243	—	—	Arta
1.117	28	79	—	—	Thesprotia
1.841	204	2.127	—	—	Ioannina
2.086	733	2.907	—	—	Preveza
36.194	2.205	8.447	—	—	<b>Thessalia</b>
5.678	32	324	—	—	Karditsa
15.955	1.673	6.571	—	—	Larissa
6.673	273	491	—	—	Magnissia
7.888	227	1.061	—	—	Trikala
157.260	25.694	36.500	230	539	<b>Makedonia</b>
1.061	695	1.325	—	—	Grevena
13.879	654	1.846	—	1	Drama
7.108	10.976	3.668	—	—	Imathia
35.562	2.682	6.944	30	54	Thessaloniki
5.681	593	1.048	—	—	Kavala
3.560	63	304	—	—	Kastoria
18.893	3.208	6.756	—	—	Kilkis
8.888	167	376	—	—	Kozani
15.353	2.468	4.171	—	—	Pella
2.600	98	273	—	—	Pieria
25.608	1.860	4.838	200	484	Serres
16.557	1.450	3.878	—	—	Florina
2.510	780	1.073	—	—	Chalkidiki
24.058	2.127	7.422	51	45	<b>Thraki</b>
7.068	498	1.204	—	—	Evros
8.728	1.137	4.512	—	—	Xanthi
8.262	492	1.706	51	45	Rodopi
15.078	2.511	5.909	—	—	<b>Aegean Islands</b>
4.191	518	1.389	—	—	Dodekanissos
7.082	1.386	3.929	—	—	Kyklades
2.429	445	316	—	—	Lesvos
297	58	92	—	—	Samos
1.079	104	183	—	—	Chios
614	108	286	—	—	<b>Kriti</b>
519	46	97	—	—	Iraklio
12	—	—	—	—	Lassithi
62	9	12	—	—	Rethymno
21	53	177	—	—	Chania

Πίνακας 3. Πρόβατα, αίγες και χόιροι (όλων των ηλικιών) στις 31.12.1998, κατά γεωγραφικό διαμέρισμα και νομό

## Κεφάλια

Γεωγραφικό διαμέρισμα και νομός	Πρόβατα—Sheep			
	Σύνολο Total	Οικόσιτα Domestic	Κοπαδιάρικα In flock	Νομαδικά Nomadic
<b>Σύνολο Ελλάδος</b> .....	<b>8.930.415</b>	<b>743.761</b>	<b>7.527.239</b>	<b>659.415</b>
<b>Περιφέρεια Πρωτευούσης</b> .....	<b>11.258</b>	<b>596</b>	<b>7.196</b>	<b>3.466</b>
<b>Λοιπή Στερέα Ελλάς και Εύβοια</b> .....	<b>1.674.960</b>	<b>166.384</b>	<b>1.366.323</b>	<b>142.253</b>
Αιτωλίας και Ακαρνανίας .....	746.645	42.631	614.314	89.700
Αττικής (υπόλοιπο) .....	177.848	16.188	150.499	11.161
Βοιωτίας .....	152.058	17.053	128.105	6.900
Ευβοίας .....	236.888	48.270	175.668	12.950
Ευρυτανίας .....	62.740	5.286	57.454	—
Φθιώτιδος .....	227.720	31.762	175.476	20.482
Φωκίδος .....	71.061	5.194	64.807	1.060
<b>Πελοπόννησος</b> .....	<b>1.324.635</b>	<b>157.624</b>	<b>1.069.970</b>	<b>97.041</b>
Αργολίδος .....	138.278	7.106	112.879	18.293
Αρκαδίας .....	181.896	13.416	161.560	6.920
Αχαΐας .....	345.951	25.956	310.166	9.829
Ηλείας .....	362.338	72.018	274.252	16.068
Κορινθίας .....	99.252	9.654	71.985	17.613
Λακωνίας .....	82.351	10.370	50.995	20.986
Μεσσηνίας .....	114.569	19.104	88.133	7.332
<b>Ιόνιοι Νήσοι</b> .....	<b>130.730</b>	<b>25.478</b>	<b>105.252</b>	<b>—</b>
Ζακύνθου .....	11.193	5.764	5.429	—
Κερκύρας .....	20.372	13.837	6.535	—
Κεφαλληνίας .....	89.584	2.989	86.595	—
Λευκάδος .....	9.581	2.868	6.693	—
<b>Ήπειρος</b> .....	<b>911.607</b>	<b>81.420</b>	<b>734.481</b>	<b>95.706</b>
Άρτης .....	197.978	42.154	127.429	28.395
Θεσπρωτίας .....	172.375	13.798	116.669	41.908
Ιωαννίνων .....	351.405	15.221	322.582	13.602
Πρεβέζης .....	189.849	10.247	167.801	11.801
<b>Θεσσαλία</b> .....	<b>1.164.080</b>	<b>29.402</b>	<b>917.021</b>	<b>217.657</b>
Καρδίτσας .....	173.313	2.966	157.897	12.450
Λαρίσης .....	631.574	11.381	461.116	159.077
Μαγνησίας .....	117.421	12.939	104.482	—
Τρικάλων .....	241.772	2.116	193.526	46.130
<b>Μακεδονία</b> .....	<b>1.395.632</b>	<b>19.833</b>	<b>1.372.049</b>	<b>3.750</b>
Γρεβενών .....	58.506	2	58.504	—
Δράμας .....	68.642	560	68.082	—
Ημαθίας .....	70.126	3.176	66.950	—
Θεσσαλονίκης .....	161.683	1.234	160.449	—
Καβάλας .....	107.720	6.661	101.059	—
Καστοριάς .....	70.005	147	69.858	—
Κιλκίς .....	134.503	752	133.751	—
Κοζάνης .....	154.903	412	154.491	—
Πέλλης .....	170.167	2.817	163.600	3.750
Πιερίας .....	80.878	2.331	78.547	—
Σερρών .....	178.720	591	178.129	—
Φλωρίνης .....	86.439	23	86.416	—
Χαλκιδικής .....	53.340	1.127	52.213	—
<b>Θράκη</b> .....	<b>368.763</b>	<b>6.740</b>	<b>362.023</b>	<b>—</b>
Έβρου .....	102.195	6.695	95.500	—
Ξάνθης .....	94.875	20	94.855	—
Ροδόπης .....	171.693	25	171.668	—
<b>Νήσοι Αιγαίου</b> .....	<b>650.588</b>	<b>76.598</b>	<b>571.972</b>	<b>2.018</b>
Δωδεκανήσου .....	66.732	7.625	59.089	18
Κυκλάδων .....	122.549	18.704	103.845	—
Λέσβου .....	415.381	45.386	369.945	50
Σάμου .....	7.014	2.526	4.488	—
Χίου .....	38.912	2.357	34.605	1.950
<b>Κρήτη</b> .....	<b>1.298.162</b>	<b>179.686</b>	<b>1.020.952</b>	<b>97.524</b>
Ηρακλείου .....	361.391	32.413	290.983	37.995
Λασιθίου .....	123.251	5.770	100.192	17.289
Ρεθύμνης .....	465.687	61.172	385.605	18.910
Χανίων .....	347.833	80.331	244.172	23.330

Table 3. Sheep, goats and pigs (all ages) on December 31, 1998, by geographic region and department

Heads

Αίγες—Goats				Χοίροι—Pigs		Geographic region and department
Σύνολο Total	Οικόσιτες Domestic	Κοπαδιάρικες In flock	Νομαδικές Nomadic	Σύνολο Total	Από αυτούς, για αναπαραγωγή Thereof for breeding	
<b>5.614.523</b>	<b>784.775</b>	<b>4.573.867</b>	<b>255.881</b>	<b>999.205</b>	<b>171.014</b>	<b>Greece, total</b>
<b>4.100</b>	<b>1.004</b>	<b>2.616</b>	<b>480</b>	<b>65</b>	<b>25</b>	<b>Greater Athens</b>
<b>1.052.888</b>	<b>151.426</b>	<b>871.447</b>	<b>30.015</b>	<b>285.490</b>	<b>47.685</b>	<b>Rest of Central Greece and Evia</b>
333.700	40.795	278.709	14.196	67.892	15.093	Etolia and Akarmania
86.337	12.276	69.447	4.614	36.499	6.158	Attiki (rest)
127.320	9.087	116.253	1.980	65.812	6.633	Violia
240.324	51.708	183.436	5.180	101.123	16.019	Evia
55.660	7.877	47.783	—	291	112	Evritania
131.457	24.253	103.509	3.695	12.308	2.702	Fthiotida
78.090	5.430	72.310	350	1.565	968	Fokida
<b>953.819</b>	<b>190.162</b>	<b>686.831</b>	<b>76.826</b>	<b>103.992</b>	<b>15.583</b>	<b>Peloponnissos</b>
131.057	9.340	99.954	21.763	7.734	1.244	Argolida
144.874	18.015	121.899	4.960	19.597	2.698	Arkadia
203.111	25.052	173.812	4.247	5.039	1.135	Achaia
131.758	61.198	69.730	830	27.490	4.226	Ilia
85.054	12.060	61.616	11.378	25.657	3.324	Korinthia
168.704	27.495	114.399	26.810	7.810	1.764	Lakonia
89.261	37.002	45.421	6.838	10.665	1.192	Messinia
<b>142.835</b>	<b>24.585</b>	<b>117.795</b>	<b>455</b>	<b>8.546</b>	<b>1.653</b>	<b>Ionian Islands</b>
14.453	9.350	5.103	—	2.097	322	Zakynthos
7.713	5.698	2.015	—	2.753	420	Kerkyra
105.695	4.988	100.707	—	3.640	900	Kefallinia
14.974	4.549	9.970	455	56	11	Lefkada
<b>343.354</b>	<b>54.373</b>	<b>260.509</b>	<b>28.472</b>	<b>95.548</b>	<b>18.725</b>	<b>Ipiros</b>
56.595	23.595	28.443	4.557	31.361	6.021	Arta
108.253	7.534	84.062	16.657	1.202	213	Thesprotia
100.528	10.248	83.616	6.664	21.796	3.273	Ioannina
77.978	12.996	64.388	594	41.189	9.218	Preveza
<b>534.916</b>	<b>40.018</b>	<b>444.130</b>	<b>50.768</b>	<b>127.090</b>	<b>26.181</b>	<b>Thessalia</b>
54.876	8.286	44.018	2.572	16.538	4.240	Karditsa
226.709	11.226	186.832	28.651	43.832	9.430	Larissa
126.282	15.032	111.250	—	19.711	3.504	Magnissia
127.049	5.474	102.030	19.545	47.009	9.007	Trikala
<b>1.185.559</b>	<b>51.272</b>	<b>1.106.637</b>	<b>27.650</b>	<b>204.728</b>	<b>30.688</b>	<b>Makedonia</b>
48.653	1.228	47.425	—	1.968	633	Grevena
87.687	459	84.128	3.100	17.569	3.155	Drama
47.373	3.626	42.947	800	42.944	5.168	Imathia
168.305	5.246	146.209	16.850	21.610	3.177	Thessaloniki
121.243	6.200	113.643	1.400	8.093	1.618	Kavala
27.716	572	27.144	—	2.061	1.118	Kastoria
65.344	979	64.365	—	9.004	2.079	Kilkis
109.871	3.218	106.653	—	3.322	935	Kozani
88.140	6.559	81.581	—	5.225	1.454	Pella
89.199	9.577	79.622	—	54.727	5.330	Pieria
133.406	4.946	128.460	—	17.980	3.657	Serres
27.629	855	26.774	—	758	392	Florina
170.993	7.807	157.686	5.500	19.467	1.972	Chalkidiki
<b>345.841</b>	<b>10.950</b>	<b>334.891</b>	<b>—</b>	<b>57.811</b>	<b>7.375</b>	<b>Thraki</b>
113.681	8.290	105.391	—	20.962	3.023	Evros
85.265	1.045	84.220	—	28.022	3.272	Xanthi
146.895	1.615	145.280	—	8.827	1.080	Rodopi
<b>492.060</b>	<b>108.726</b>	<b>377.064</b>	<b>6.270</b>	<b>59.743</b>	<b>11.099</b>	<b>Aegean Islands</b>
105.728	11.676	94.052	—	24.437	4.232	Dodekanissos
172.985	30.279	142.706	—	21.550	2.392	Kyklades
85.105	50.096	34.839	170	7.785	3.175	Lesvos
45.360	11.428	33.932	—	2.127	624	Samos
82.882	5.247	71.535	6.100	3.844	676	Chios
<b>559.151</b>	<b>152.259</b>	<b>371.947</b>	<b>34.945</b>	<b>56.192</b>	<b>12.000</b>	<b>Kriti</b>
163.683	46.508	102.550	14.625	21.070	4.751	Iraklio
89.102	18.074	61.811	9.217	11.651	1.045	Lassithi
144.066	36.873	101.769	5.424	12.575	3.975	Rethymno
162.300	50.804	105.817	5.679	10.896	2.229	Chania

Πίνακας 4. Πουλερικά, κουνέλια (όλων των ηλικιών) και κυψέλες μελισσών στις 31.12.98, κατά γεωγραφικό διαμέρισμα και νομό

## Αριθμός κεφαλιών ή κυψελών

Γεωγραφικό διαμέρισμα και νομός	Όρνιθες—Hens		Χήνες Geese	Πάπιες Ducks
	Συστηματικών πτηνοτροφείων In organized poultry-farms	Χωρικής εκτροφής Local breed		
<b>Σύνολο Ελλάδος</b> .....	<b>19.797.292</b>	<b>8.655.871</b>	<b>33.907</b>	<b>68.389</b>
<b>Περιφέρεια Πρωτευούσης</b> .....	<b>20.000</b>	<b>9.520</b>	<b>75</b>	<b>135</b>
<b>Λοιπή Στερέα Ελλάς και Εύβοια</b> .....	<b>8.489.070</b>	<b>1.354.045</b>	<b>3.859</b>	<b>12.673</b>
Αιτωλίας και Ακαρνανίας .....	160.910	556.347	1.938	4.168
Αττικής (υπόλοιπο) .....	3.935.300	136.121	367	3.501
Βοιωτίας .....	1.592.500	81.939	392	1.009
Ευβοίας .....	2.725.950	240.092	528	1.777
Ευρυτανίας .....	—	37.568	14	15
Φθιώτιδος .....	63.000	263.861	620	2.183
Φωκίδος .....	11.410	38.117	—	20
<b>Πελοπόννησος</b> .....	<b>1.571.200</b>	<b>1.647.981</b>	<b>8.659</b>	<b>13.005</b>
Αργολίδος .....	119.495	102.570	102	259
Αρκαδίας .....	795.900	181.308	312	268
Αχαΐας .....	9.725	294.034	1.477	2.516
Ηλείας .....	23.500	520.543	5.751	8.602
Κορινθίας .....	579.700	103.480	310	640
Λακωνίας .....	29.430	199.206	114	283
Μεσσηνίας .....	13.450	246.840	593	437
<b>Ιόνιοι Νήσοι</b> .....	<b>28.530</b>	<b>248.230</b>	<b>350</b>	<b>741</b>
Ζακύνθου .....	—	58.105	228	290
Κερκύρας .....	6.100	123.125	47	363
Κεφαλληνίας .....	22.430	39.773	29	49
Λευκάδος .....	—	27.227	46	39
<b>Ήπειρος</b> .....	<b>4.132.790</b>	<b>710.210</b>	<b>1.051</b>	<b>928</b>
Αρτης .....	710.590	280.923	125	305
Θεσπρωτίας .....	7.500	83.930	27	102
Ιωαννίνων .....	3.414.000	204.011	30	72
Πρεβέζης .....	700	141.346	869	449
<b>Θεσσαλία</b> .....	<b>142.150</b>	<b>985.880</b>	<b>8.804</b>	<b>14.106</b>
Καρδίτσας .....	9.000	313.290	5.655	8.161
Λαρίσης .....	70.800	282.560	1.754	2.058
Μαγνησίας .....	46.000	135.785	—	2
Τρικάλων .....	16.350	254.245	1.395	3.885
<b>Μακεδονία</b> .....	<b>4.244.310</b>	<b>1.766.101</b>	<b>3.119</b>	<b>7.947</b>
Γρεβενών .....	—	58.255	10	10
Δράμας .....	70.480	104.575	112	562
Ημαθίας .....	56.660	147.394	435	2.800
Θεσσαλονίκης .....	2.108.800	192.030	1.320	505
Καβάλας .....	54.460	110.463	103	138
Καστοριάς .....	4.000	70.881	10	10
Κιλκίς .....	143.800	152.990	64	431
Κοζάνης .....	15.200	180.130	158	76
Πέλλης .....	549.500	181.380	112	375
Περίας .....	544.110	133.988	164	786
Σερρών .....	490.000	255.330	340	1.460
Φλωρίνης .....	—	93.305	291	794
Χαλκιδικής .....	207.300	85.380	—	—
<b>Θράκη</b> .....	<b>308.500</b>	<b>475.695</b>	<b>5.724</b>	<b>9.960</b>
Έβρου .....	183.000	200.735	474	1.874
Ξάνθης .....	125.500	103.935	3.370	3.845
Ροδόπης .....	—	171.025	1.880	4.241
<b>Νήσοι Αιγαίου</b> .....	<b>609.597</b>	<b>556.141</b>	<b>842</b>	<b>4.873</b>
Δωδεκανήσου .....	285.550	83.674	76	863
Κυκλάδων .....	28.100	167.211	360	1.280
Λέσβου .....	219.905	198.263	400	2.256
Σάμου .....	22.292	51.948	6	189
Χίου .....	53.750	55.045	—	285
<b>Κρήτη</b> .....	<b>251.145</b>	<b>902.068</b>	<b>1.424</b>	<b>4.021</b>
Ηρακλείου .....	122.760	318.640	1.120	2.664
Λασιθίου .....	23.000	180.210	67	354
Ρεθύμνης .....	34.785	120.965	16	293
Χανίων .....	70.600	282.253	221	710



Table 4. Poultry, rabbits (all ages) and beehives on December 31, 1998, by geographic region and department

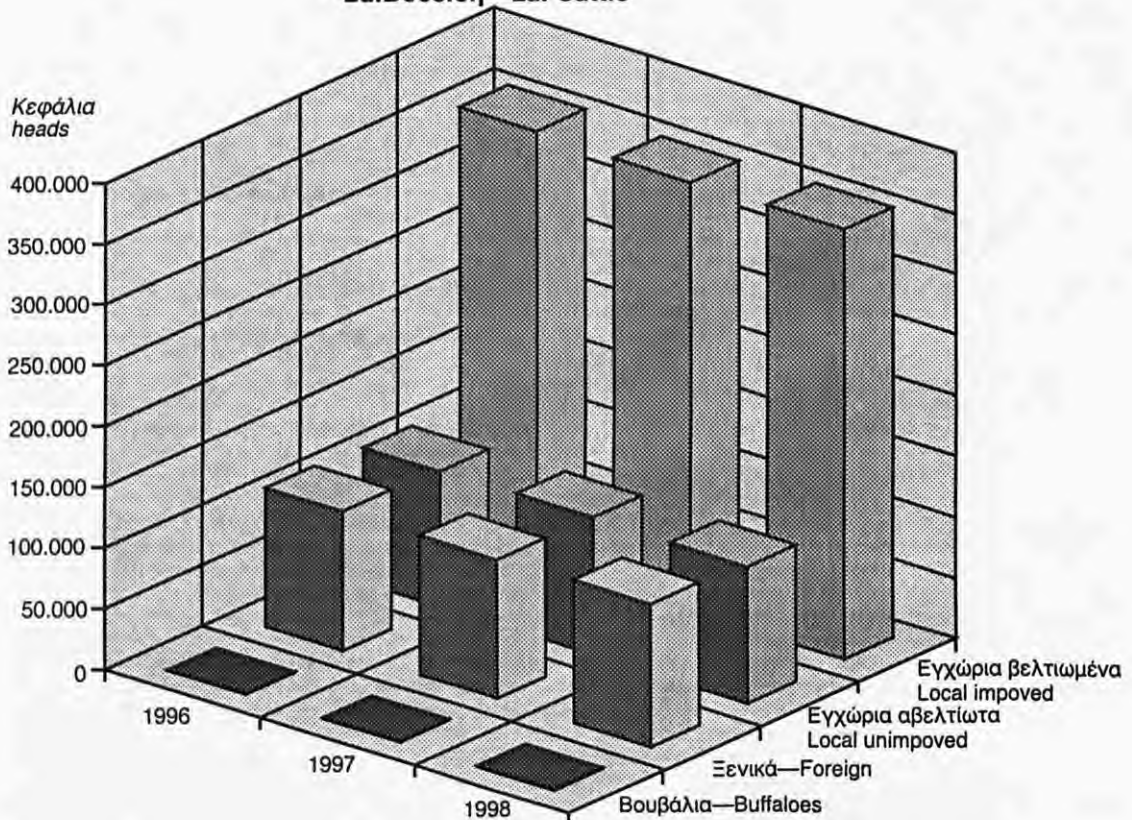
Number of heads or beehives

Ινδιάνοι (γαλοπούλες) Turkeys	Κουνέλια Rabbits	Περιστέρια Pigeons	Κυψέλες μελισσών—Beehives		Geographic region and department
			Εγχώριες Local hives	Ευρωπαϊκές European hives	
<b>94.950</b>	<b>1.585.203</b>	<b>1.053.745</b>	<b>96.141</b>	<b>1.187.592</b>	<b>Greece, total</b>
—	9.610	6.375	80	1.962	<b>Greater Athens</b>
<b>5.907</b>	<b>170.426</b>	<b>141.300</b>	<b>17.321</b>	<b>253.870</b>	<b>Rest of Central Greece and Evia</b>
642	42.810	27.971	6.388	31.766	Etolia and Akarnania
2.160	30.442	24.183	599	36.818	Attiki (rest)
1.140	9.904	15.420	97	26.521	Viotia
841	29.557	34.022	1.052	90.486	Evia
53	5.209	686	2.052	9.879	Evritania
1.041	44.779	34.635	5.871	40.801	Fthiotida
30	7.725	4.383	1.262	17.599	Fokida
<b>24.294</b>	<b>290.064</b>	<b>132.103</b>	<b>12.031</b>	<b>187.393</b>	<b>Peloponnissos</b>
2.759	21.247	7.290	803	19.427	Argolida
479	23.886	21.890	172	36.823	Arkadia
4.842	65.962	18.094	3.619	17.535	Achaia
7.498	62.728	34.978	2.321	17.846	Ilia
2.089	62.465	10.299	445	18.178	Korinthia
2.811	30.665	24.911	977	48.400	Lakonia
3.816	23.111	14.641	3.694	29.184	Messinia
<b>6.518</b>	<b>77.456</b>	<b>13.078</b>	<b>7.274</b>	<b>19.325</b>	<b>Ionian Islands</b>
2.932	41.672	5.498	1.824	5.069	Zakynthos
2.998	9.316	4.882	476	5.214	Kerkyra
422	23.598	1.758	1.781	7.692	Kefallinia
166	2.870	940	3.193	1.350	Lefkada
<b>287</b>	<b>14.481</b>	<b>7.318</b>	<b>3.975</b>	<b>53.801</b>	<b>Ipiros</b>
12	5.204	2.083	1.157	22.451	Arta
98	1.306	1.247	1.188	9.748	Thesprotia
43	4.769	1.469	426	15.307	Ioannina
134	3.202	2.519	1.204	6.295	Preveza
<b>12.036</b>	<b>56.823</b>	<b>157.317</b>	<b>3.543</b>	<b>95.668</b>	<b>Thessalia</b>
4.374	14.232	58.905	1.217	37.341	Karditsa
2.610	24.368	70.765	1.736	17.252	Larissa
30	6.500	820	40	26.698	Magnissia
5.022	11.723	26.827	550	14.377	Trikala
<b>9.289</b>	<b>81.646</b>	<b>199.398</b>	<b>24.950</b>	<b>296.974</b>	<b>Makedonia</b>
10	2.107	319	434	3.873	Grevena
158	3.272	5.340	128	10.773	Drama
883	11.152	28.991	1.287	15.464	Imathia
4.380	5.285	60.355	130	16.358	Thessaloniki
73	1.725	4.686	125	32.283	Kavala
314	2.480	1.184	421	2.732	Kastoria
234	5.539	15.896	622	4.584	Kilkis
168	8.026	33.262	157	9.732	Kozani
853	7.410	13.770	103	12.773	Pella
1.056	8.061	13.860	50	9.040	Pieria
910	21.165	13.260	230	19.360	Serres
230	2.695	4.625	343	4.932	Florina
20	2.729	3.850	20.920	155.070	Chalkidiki
<b>8.579</b>	<b>20.389</b>	<b>31.349</b>	<b>6.866</b>	<b>42.088</b>	<b>Thraki</b>
2.421	8.852	19.341	2.014	22.995	Evros
1.475	2.040	5.140	610	9.661	Xanthi
4.683	9.497	6.868	4.242	9.432	Rodopi
<b>16.316</b>	<b>75.877</b>	<b>110.938</b>	<b>9.943</b>	<b>107.964</b>	<b>Aegean Islands</b>
5.090	15.399	11.442	994	40.685	Dodekanissos
4.764	38.874	68.177	4.741	27.056	Kykliades
4.810	4.483	22.811	2.849	14.505	Lesvos
1.273	7.521	4.713	1.011	19.996	Samos
379	9.600	3.795	348	5.722	Chios
<b>11.724</b>	<b>788.431</b>	<b>254.569</b>	<b>10.158</b>	<b>128.547</b>	<b>Kriti</b>
2.303	352.684	149.342	7.166	58.765	Iraklio
5.153	95.989	38.877	293	19.124	Lassithi
456	120.495	34.340	2.249	12.257	Rethymno
3.812	219.263	32.010	450	38.401	Chania

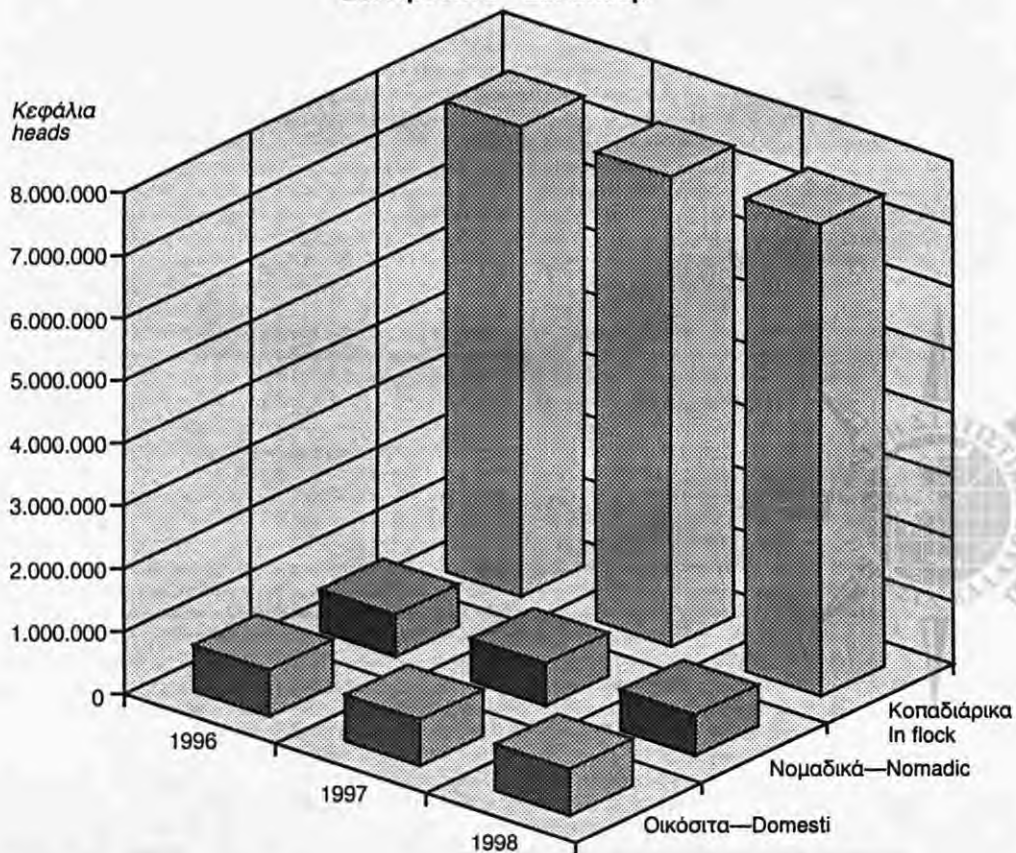
2. Υπάρχοντα ζώα όλων των ηλικιών την 31η Δεκεμβρίου των ετών 1996 – 1998

2. Animals of all ages on December, 31 of the years 1996 – 1998

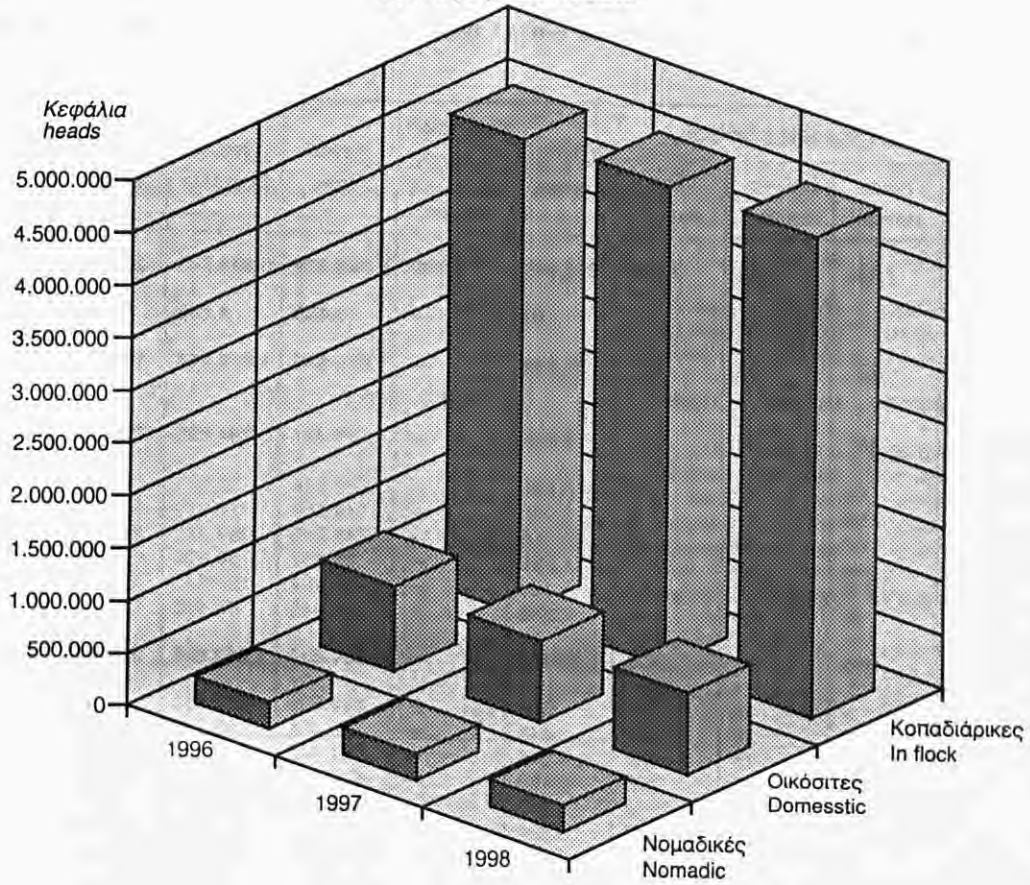
2α. Βοοειδή—2a. Cattle



2β. Πρόβατα—2b. Sheep

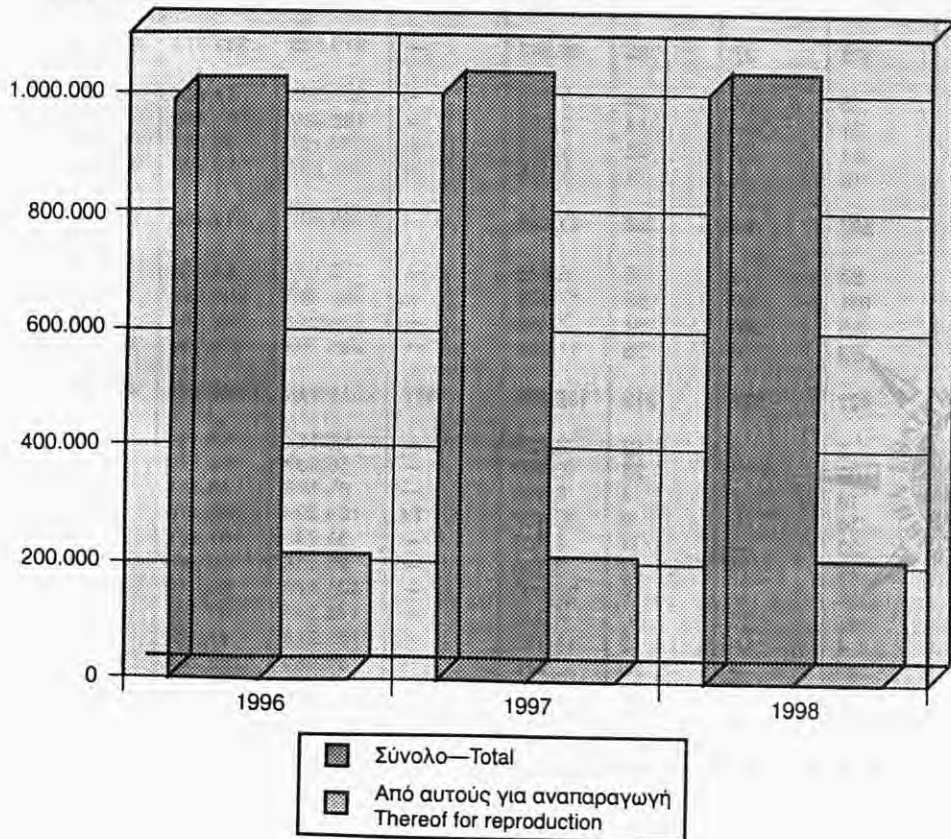


**2γ. Αίγες—2c. Goats**



Κεφάλια  
heads

**2δ. Χοίροι—2d. Pigs**



Σύνολο—Total  
 Από αυτούς για αναπαραγωγή  
 Thereof for reproduction

Πίνακας 5. Ζώα που γεννήθηκαν κατά το έτος 1998 (αρνιά και κατσίκια, από 1.10.97 έως 30.9.98),  
κατά γεωγραφικό διαμέρισμα και νομό

Table 5. Animals born in 1998 (lambs and goat kids within 1.10.97 – 30.9.98), by geographic region and department

Κεφάλια Γεωγραφικό διαμέρισμα και νομός	Πουλάρια—Colts of			Μοσχάρια Calves	Βουβαλίδια Buffaloes (less than one year)	Αρνιά Lambs	Κατσίκια Goat kids	Χοιρίδια Piglets	Geographic region and department
	Ίπποι Horses	Ημίονοι Mules	Όνοι Asses						
<b>Σύνολο Ελλάδος ...</b>	<b>2.064</b>	<b>644</b>	<b>2.525</b>	<b>312.345</b>	<b>399</b>	<b>8.863.398</b>	<b>5.859.743</b>	<b>2.270.664</b>	<b>Greece, total</b>
<b>Περιφέρεια Πρωτευούσης</b>	—	—	—	<b>84</b>	—	<b>11.453</b>	<b>4.488</b>	<b>260</b>	<b>Greater Athens</b>
<b>Λοιπή Στερεά Ελλάς και Εύβοια</b>	<b>351</b>	<b>66</b>	<b>277</b>	<b>26.034</b>	—	<b>1.559.680</b>	<b>1.069.528</b>	<b>733.437</b>	<b>Rest of Central Greece and Evia</b>
Αιτωλίας και Ακαρνα- νίας	187	33	131	9.565	—	627.021	294.895	225.801	Etolia and Akarna- nia
Αττικής (υπόλοιπο) ..	40	17	36	6.525	—	181.538	82.021	80.396	Attiki (rest)
Βοιωτίας .....	90	—	4	1.938	—	149.683	114.879	162.497	Viotia
Ευβοίας .....	27	9	48	1.115	—	244.237	267.425	215.156	Evia
Ευρυτανίας .....	—	—	—	1.135	—	55.597	50.870	561	Evritania
Φθιώτιδος .....	7	7	51	3.120	—	234.964	190.543	33.690	Fthiotida
Φωκίδος .....	—	—	7	2.636	—	66.640	68.895	15.336	Fokida
<b>Πελοπόννησος .....</b>	<b>333</b>	<b>51</b>	<b>476</b>	<b>15.977</b>	—	<b>1.561.434</b>	<b>1.240.825</b>	<b>202.666</b>	<b>Peloponnissos</b>
Αργολίδος .....	3	—	—	507	—	184.509	152.490	24.797	Argolida
Αρκαδίας .....	17	23	42	444	—	222.433	188.750	34.393	Arkadia
Αχαΐας .....	53	16	154	3.544	—	377.747	228.828	10.269	Achaia
Ηλείας .....	244	7	196	6.489	—	410.473	224.474	50.782	Ilia
Κορινθίας .....	4	3	5	105	—	110.807	98.203	47.287	Korinthia
Λακωνίας .....	—	—	7	3.231	—	103.230	215.867	21.041	Lakonia
Μεσσηνίας .....	12	2	72	1.657	—	152.235	132.213	14.097	Messinia
<b>Ιόνιοι Νήσοι .....</b>	<b>28</b>	<b>4</b>	<b>18</b>	<b>2.266</b>	—	<b>126.066</b>	<b>141.411</b>	<b>12.298</b>	<b>Ionian Islands</b>
Ζακύνθου .....	21	—	5	895	—	13.417	19.076	2.091	Zakynthos
Κερκύρας .....	—	—	4	430	—	24.578	11.017	3.985	Kerkyra
Κεφαλληνίας .....	7	4	7	780	—	74.982	90.537	6.125	Kefallinia
Λευκάδος .....	—	—	2	161	—	13.089	20.781	97	Lefkada
<b>Ήπειρος .....</b>	<b>115</b>	<b>27</b>	<b>105</b>	<b>26.543</b>	—	<b>870.543</b>	<b>331.573</b>	<b>259.864</b>	<b>Ipiros</b>
Άρτης .....	15	4	14	2.750	—	221.375	68.604	88.867	Arta
Θεσπρωτίας .....	26	—	14	9.989	—	153.402	91.860	2.088	Thesprotia
Ιωαννίνων .....	61	23	66	5.529	—	324.421	95.617	52.203	Ioannina
Πρεβέζης .....	13	—	11	8.275	—	171.345	75.492	116.706	Preveza
<b>Θεσσαλία .....</b>	<b>307</b>	<b>89</b>	<b>209</b>	<b>41.922</b>	—	<b>1.109.497</b>	<b>514.468</b>	<b>326.203</b>	<b>Thessalia</b>
Καρδίτσης .....	87	3	10	5.045	—	173.177	54.484	52.747	Karditsa
Λαρίσης .....	101	20	99	17.673	—	582.987	208.996	115.721	Larissa
Μαγνησίας .....	86	60	64	7.940	—	124.544	132.752	50.733	Magnissia
Τρικάλων .....	33	6	36	11.264	—	228.789	118.236	107.002	Trikala
<b>Μακεδονία .....</b>	<b>422</b>	<b>130</b>	<b>213</b>	<b>152.275</b>	<b>367</b>	<b>1.314.195</b>	<b>1.146.324</b>	<b>421.581</b>	<b>Makedonia</b>
Γρεβενών .....	6	3	12	2.624	—	62.161	58.444	20.569	Grevena
Δράμας .....	102	73	25	10.490	—	56.602	68.577	44.640	Drama
Ημαθίας .....	18	1	4	8.305	—	65.566	43.701	50.495	Imathia
Θεσσαλονίκης .....	56	—	9	36.467	74	164.624	172.476	47.600	Thessaloniki
Καβάλας .....	23	—	11	4.702	—	93.894	101.691	18.038	Kavala
Καστορίας .....	19	12	23	3.330	—	60.556	30.265	7.526	Kastoria
Κιλκίς .....	10	—	9	21.400	—	121.670	64.212	29.315	Kilkis
Κοζάνης .....	40	17	30	6.906	—	148.546	106.525	11.121	Kozani
Πέλλης .....	4	—	3	14.183	—	161.318	91.307	12.467	Pella
Πιερίας .....	47	—	28	2.210	—	85.050	109.768	80.569	Pieria
Σερρών .....	59	17	34	20.773	293	167.439	118.553	58.442	Serres
Φλωρίνης .....	11	3	4	17.525	—	81.460	27.994	3.912	Florina
Χαλκιδικής .....	27	4	21	3.360	—	45.309	152.811	36.887	Chalkidiki

Πίνακας 5—Table 5. Συνέχεια—Continued

Κεφάλια

Heads

Γεωγραφικό διαμέρισμα και νομός	Πουλάρια—Colts of			Μοσχάρια Calves	Βουβαλιδια Buffaloes (less than one year)	Αρνιά Lambs	Κατσίκια Goat kids	Χοιρίδια Piglets	Geographic region and department
	Ίπποι Horses	Ημίονοι Mules	Όνοι Asses						
<b>Θράκη</b> .....	<b>81</b>	<b>15</b>	<b>163</b>	<b>28.766</b>	<b>32</b>	<b>317.200</b>	<b>287.708</b>	<b>78.767</b>	<b>Thraki</b>
Έβρου .....	35	4	63	7.071	—	89.382	102.636	33.229	Evros
Ξάνθης .....	6	—	10	11.098	—	81.393	69.370	34.597	Xanthi
Ροδόπης .....	40	11	90	10.597	32	146.425	115.702	10.941	Rodopi
<b>Νήσοι Αιγαίου</b> .....	<b>423</b>	<b>255</b>	<b>1.002</b>	<b>17.635</b>	<b>—</b>	<b>599.619</b>	<b>496.585</b>	<b>87.990</b>	<b>Aegean Islands</b>
Δωδεκανήσου .....	17	19	247	3.923	—	51.816	88.005	46.185	Dodekanissos
Κυκλάδων .....	42	109	226	9.344	—	136.565	214.697	20.414	Kyklades
Λέσβου .....	316	119	500	3.002	—	381.545	89.268	7.175	Lesvos
Σάμου .....	35	3	12	360	—	6.080	45.157	4.827	Samos
Χίου .....	13	5	17	1.006	—	23.613	59.458	9.389	Chios
<b>Κρήτη</b> .....	<b>4</b>	<b>7</b>	<b>62</b>	<b>843</b>	<b>—</b>	<b>1.393.711</b>	<b>626.833</b>	<b>147.598</b>	<b>Kriti</b>
Ηρακλείου .....	—	2	18	573	—	373.755	179.887	45.435	Iraklio
Λασιθίου .....	—	—	6	44	—	126.715	97.472	16.546	Lassithi
Ρεθύμνης .....	4	4	30	53	—	523.399	163.933	60.915	Rethymno
Χανίων .....	—	1	8	173	—	369.842	185.541	24.702	Chania



Πίνακας 6. Ζώα που αρμέχτηκαν όλο το έτος 1998, κατά γεωγραφικό διαμέρισμα και νομό

Κεφάλια Γεωγραφικό διαμέρισμα και νομός	Αγελάδες—Cows				Βουβάλια Buffaloes	Πρόβατα	
	Σύνολο Total	Εγχώριες Local	Βελτιωμένες Improved	Ξενικές Foreign		Σύνολο Total	Οικόσιτα Domestic
<b>Σύνολο Ελλάδος</b> .....	<b>226.911</b>	<b>13.278</b>	<b>156.617</b>	<b>57.016</b>	<b>74</b>	<b>7.181.248</b>	<b>627.346</b>
<b>Περιφέρεια Πρωτευούσης</b> .....	<b>86</b>	—	<b>86</b>	—	—	<b>8.569</b>	<b>504</b>
<b>Λοιπή Στερεά Ελλάς και Εύβοια</b> .....	<b>13.070</b>	<b>1.866</b>	<b>3.747</b>	<b>7.457</b>	—	<b>1.257.463</b>	<b>133.915</b>
Αιτωλίας και Ακαρνανίας .....	1.889	702	880	307	—	529.951	29.376
Αττικής (υπόλοιπο) .....	6.885	13	1.192	5.680	—	137.187	13.609
Βοιωτίας .....	1.013	147	514	352	—	115.033	11.227
Ευβοίας .....	866	75	335	456	—	183.081	42.943
Ευρυτανίας .....	101	15	76	10	—	51.009	4.159
Φθιώτιδος .....	2.097	844	702	551	—	185.282	28.351
Φωκίδος .....	219	70	48	101	—	55.920	4.250
<b>Πελοπόννησος</b> .....	<b>11.755</b>	<b>872</b>	<b>7.601</b>	<b>3.282</b>	—	<b>1.136.400</b>	<b>141.580</b>
Αργολίδος .....	652	35	560	57	—	119.246	6.241
Αρκαδίας .....	165	125	40	—	—	161.364	12.314
Αχαΐας .....	3.284	655	2.146	483	—	281.016	21.817
Ηλείας .....	6.069	20	3.580	2.469	—	314.511	66.031
Κορινθίας .....	108	6	80	22	—	84.366	9.547
Λακωνίας .....	1.041	16	787	238	—	72.386	8.735
Μεσσηνίας .....	436	15	408	13	—	103.511	16.895
<b>Ιόνιοι Νήσοι</b> .....	<b>1.319</b>	<b>225</b>	<b>989</b>	<b>105</b>	—	<b>101.206</b>	<b>21.116</b>
Ζακύνθου .....	646	30	601	15	—	8.435	4.071
Κερκύρας .....	314	—	231	83	—	16.656	11.851
Κεφαλληνίας .....	199	92	100	7	—	67.459	2.364
Λευκάδος .....	160	103	57	—	—	8.656	2.830
<b>Ήπειρος</b> .....	<b>9.210</b>	<b>1.226</b>	<b>3.634</b>	<b>4.350</b>	—	<b>755.491</b>	<b>68.686</b>
Άρτης .....	1.086	21	844	221	—	169.065	35.303
Θεσπρωτίας .....	650	340	246	64	—	139.871	11.081
Ιωαννίνων .....	2.946	273	1.011	1.662	—	286.280	13.324
Πρεβέζης .....	4.528	592	1.533	2.403	—	160.275	8.978
<b>Θεσσαλία</b> .....	<b>23.636</b>	<b>1.264</b>	<b>16.231</b>	<b>6.141</b>	—	<b>962.226</b>	<b>26.714</b>
Καρδίτσας .....	4.510	87	4.133	290	—	144.548	2.680
Λαρίσης .....	11.548	461	6.430	4.657	—	515.534	9.808
Μαγνησίας .....	2.110	2	1.647	461	—	100.981	12.604
Τρικάλων .....	5.468	714	4.021	733	—	201.163	1.622
<b>Μακεδονία</b> .....	<b>129.250</b>	<b>1.240</b>	<b>101.442</b>	<b>26.568</b>	<b>74</b>	<b>1.140.793</b>	<b>16.244</b>
Γρεβενών .....	2.236	57	950	1.229	—	50.825	2
Δράμας .....	6.940	149	5.524	1.267	—	52.876	528
Ημαθίας .....	7.212	51	4.587	2.574	—	54.196	1.916
Θεσσαλονίκης .....	33.281	287	28.015	4.979	74	141.530	1.341
Καβάλας .....	3.353	15	2.661	677	—	82.681	5.495
Καστοριάς .....	2.135	180	1.709	246	—	55.759	90
Κιλίκης .....	21.500	72	16.318	5.110	—	108.814	555
Κοζάνης .....	5.996	55	5.691	250	—	125.088	344
Πέλλης .....	13.260	77	10.130	3.053	—	151.213	2.428
Πιερίας .....	2.203	119	1.852	232	—	64.185	2.021
Σερρών .....	13.325	—	10.187	3.138	—	143.509	611
Φλωρίνης .....	16.848	174	13.484	3.190	—	73.438	15
Χαλκιδικής .....	961	4	334	623	—	36.679	898
<b>Θράκη</b> .....	<b>24.235</b>	<b>5.696</b>	<b>13.510</b>	<b>5.029</b>	—	<b>287.808</b>	<b>3.438</b>
Έβρου .....	4.754	200	3.608	946	—	75.070	3.400
Ξάνθης .....	9.944	1.896	5.283	2.765	—	74.366	18
Ροδόπης .....	9.537	3.600	4.619	1.318	—	138.372	20
<b>Νήσοι Αιγαίου</b> .....	<b>13.655</b>	<b>699</b>	<b>9.039</b>	<b>3.917</b>	—	<b>464.185</b>	<b>61.218</b>
Δωδεκανήσου .....	2.473	96	1.558	819	—	34.159	5.247
Κυκλάδων .....	9.014	231	5.972	2.811	—	72.597	13.701
Λέσβου .....	818	222	520	76	—	332.361	39.361
Σάμου .....	354	112	168	74	—	3.331	1.422
Χίου .....	996	38	821	137	—	21.737	1.487
<b>Κρήτη</b> .....	<b>695</b>	<b>190</b>	<b>338</b>	<b>167</b>	—	<b>1.067.107</b>	<b>153.931</b>
Ηρακλείου .....	540	187	315	38	—	289.676	27.472
Λασιθίου .....	—	—	—	—	—	91.713	5.018
Ρεθύμνης .....	16	—	14	2	—	396.786	51.867
Χανίων .....	139	3	9	127	—	288.932	69.574

Table 6. Animals milked during the year 1998, by geographic region and department

Heads

—Sheep		Αίγες—Goats				Geographic region and department
Κοπαδιάρικα In flock	Νομαδικά Nomadic	Σύνολο Total	Οικόσιτες Domestic	Κοπαδιάρικες In flock	Νομαδικές Nomadic	
<b>6.016.520</b>	<b>537.382</b>	<b>4.264.642</b>	<b>676.247</b>	<b>3.392.364</b>	<b>196.031</b>	<b>Greece, total</b>
<b>5.085</b>	<b>2.980</b>	<b>3.327</b>	<b>795</b>	<b>2.112</b>	<b>420</b>	<b>Greater Athens</b>
<b>1.016.636</b>	<b>106.912</b>	<b>764.436</b>	<b>131.164</b>	<b>613.552</b>	<b>19.720</b>	<b>Rest of Central Greece and Evia</b>
434.230	66.345	238.997	33.909	195.382	9.706	Etolia and Akarnania
114.125	9.453	61.206	11.554	47.514	2.138	Attiki (rest)
98.366	5.440	86.953	6.625	79.168	1.160	Viotia
130.368	9.770	181.607	45.581	132.270	3.756	Evia
46.790	60	43.530	6.854	36.656	20	Evritania
141.787	15.144	105.120	21.776	80.554	2.790	Fthiotida
50.970	700	47.023	4.865	42.008	150	Fokida
<b>908.210</b>	<b>86.610</b>	<b>806.579</b>	<b>172.423</b>	<b>569.214</b>	<b>64.942</b>	<b>Peloponnissos</b>
97.612	15.393	112.094	8.472	85.275	18.347	Argolida
143.550	5.500	127.742	17.976	105.816	3.950	Arkadia
251.573	7.626	162.366	19.593	139.383	3.390	Achaia
233.568	14.912	113.538	54.381	58.400	757	Ilia
57.215	17.604	71.708	10.354	52.276	9.078	Korinthia
44.331	19.320	141.594	25.285	92.459	23.850	Lakonia
80.361	6.255	77.537	36.362	35.605	5.570	Messinia
<b>80.090</b>	<b>—</b>	<b>104.776</b>	<b>21.211</b>	<b>83.565</b>	<b>—</b>	<b>Ionian Islands</b>
4.364	—	10.773	7.294	3.479	—	Zakynthos
4.805	—	6.488	4.877	1.611	—	Kerkyra
65.095	—	75.329	4.467	70.862	—	Kefallinia
5.826	—	12.186	4.573	7.613	—	Lefkada
<b>607.263</b>	<b>79.542</b>	<b>272.052</b>	<b>46.687</b>	<b>205.635</b>	<b>19.730</b>	<b>Ipiros</b>
109.000	24.762	47.793	20.887	23.616	3.290	Arta
94.300	34.490	79.970	6.431	62.849	10.690	Thesprotia
262.076	10.880	80.768	8.890	66.528	5.350	Ioannina
141.887	9.410	63.521	10.479	52.642	400	Preveza
<b>757.204</b>	<b>178.308</b>	<b>426.432</b>	<b>35.485</b>	<b>349.945</b>	<b>41.002</b>	<b>Thessalia</b>
131.348	10.520	45.736	7.238	36.496	2.002	Karditsa
374.348	131.378	176.454	10.111	141.718	24.625	Larissa
88.377	—	103.366	13.491	89.875	—	Magnissia
163.131	36.410	100.876	4.645	81.856	14.375	Trikala
<b>1.121.399</b>	<b>3.150</b>	<b>951.624</b>	<b>44.739</b>	<b>887.325</b>	<b>19.560</b>	<b>Makedonia</b>
50.823	—	43.525	1.260	42.265	—	Grevena
52.348	—	66.419	383	63.836	2.200	Drama
52.280	—	37.564	2.884	33.980	700	Imathia
140.189	—	143.348	4.994	122.654	15.700	Thessaloniki
77.186	—	93.488	5.272	87.256	960	Kavala
55.669	—	22.431	411	22.020	—	Kastoria
108.259	—	52.618	1.105	51.513	—	Kilkis
124.744	—	83.581	3.024	80.557	—	Kozani
145.635	3.150	82.542	5.305	77.237	—	Pella
62.164	—	72.375	8.110	64.265	—	Pieria
142.898	—	101.942	4.606	97.336	—	Serres
73.423	—	24.046	700	23.346	—	Florina
35.781	—	127.745	6.685	121.060	—	Chalkidiki
<b>284.370</b>	<b>—</b>	<b>236.286</b>	<b>8.060</b>	<b>228.226</b>	<b>—</b>	<b>Thraki</b>
71.670	—	76.181	5.861	70.320	—	Evros
74.348	—	52.895	877	52.018	—	Xanthi
138.352	—	107.210	1.322	105.888	—	Rodopi
<b>402.372</b>	<b>595</b>	<b>320.720</b>	<b>86.184</b>	<b>230.386</b>	<b>4.150</b>	<b>Aegean Islands</b>
28.912	—	58.693	8.218	50.475	—	Dodekanissos
58.896	—	119.992	23.670	96.322	—	Kyklades
292.945	55	68.630	42.133	26.447	50	Lesvos
1.909	—	22.489	8.280	14.209	—	Samos
19.710	540	50.916	3.883	42.933	4.100	Chios
<b>833.891</b>	<b>79.285</b>	<b>378.410</b>	<b>129.499</b>	<b>222.404</b>	<b>26.507</b>	<b>Kriti</b>
231.444	30.760	119.351	36.823	70.118	12.410	Iraklio
71.827	14.868	65.959	15.006	44.694	6.259	Lassithi
329.152	15.767	107.448	32.844	70.131	4.473	Rethymno
201.468	17.890	85.652	44.826	37.461	3.365	Chania

## 7. Πρωτογενή κτηνοτροφικά προϊόντα

Πίνακας 7α. Παραγωγή γάλατος κατά γεωγραφικό διαμέρισμα και νομό. Έτος 1998

Σε τόνους

Γεωγραφικό διαμέρισμα και νομός	Γενικό σύνολο γάλατος Grand total of milk	Γάλα αγελάδων—Milk from cows				Γάλα βουβαλιών Milk from buffaloes
		Σύνολο Total	Εγχώριων αβελτιωτών Local unimproved	Εγχώριων βελτιωμένων Local improved	Ξενικών Foreign	
<b>Σύνολο Ελλάδος</b> .....	<b>1.994.025</b>	<b>743.674</b>	<b>10.381</b>	<b>489.591</b>	<b>243.702</b>	<b>67</b>
<b>Περιφέρεια Πρωτευούσης</b> .....	<b>1.946</b>	<b>344</b>	<b>—</b>	<b>344</b>	<b>—</b>	<b>—</b>
<b>Λοιπή Στερεά Ελλάς και Εύβοια</b> .....	<b>250.147</b>	<b>46.967</b>	<b>2.615</b>	<b>10.823</b>	<b>33.529</b>	<b>—</b>
Αιτωλίας και Ακαρνανίας .....	74.645	3.550	1.086	1.411	1.053	—
Αττικής (υπόλοιπο) .....	55.555	31.175	16	4.266	26.893	—
Βοιωτίας .....	19.774	2.849	185	1.626	1.038	—
Ευβοίας .....	42.815	2.300	47	666	1.587	—
Ευρυτανίας .....	9.296	109	8	85	16	—
Φθιώτιδος .....	37.633	6.349	1.133	2.625	2.591	—
Φωκίδος .....	10.429	635	140	144	351	—
<b>Πελοπόννησος</b> .....	<b>276.886</b>	<b>37.818</b>	<b>1.072</b>	<b>23.305</b>	<b>13.441</b>	<b>—</b>
Αργολίδος .....	30.821	2.134	35	1.906	193	—
Αρκαδίας .....	31.614	290	224	66	—	—
Αχαΐας .....	61.853	8.152	740	5.716	1.696	—
Ηλείας .....	77.652	24.651	42	13.945	10.664	—
Κορινθίας .....	17.575	207	9	135	63	—
Λακωνίας .....	34.117	1.955	12	1.140	803	—
Μεσσηνίας .....	23.254	429	10	397	22	—
<b>Ιόνιοι Νήσοι</b> .....	<b>27.238</b>	<b>3.046</b>	<b>288</b>	<b>2.409</b>	<b>349</b>	<b>—</b>
Ζακύνθου .....	5.897	1.735	15	1.677	43	—
Κερκύρας .....	3.606	830	—	542	288	—
Κεφαλληνίας .....	15.256	220	107	95	18	—
Λευκάδος .....	2.479	261	166	95	—	—
<b>Ήπειρος</b> .....	<b>149.161</b>	<b>27.973</b>	<b>715</b>	<b>10.109</b>	<b>17.149</b>	<b>—</b>
Άρτης .....	33.511	3.753	13	2.529	1.211	—
Θεσπρωτίας .....	21.061	1.334	306	818	210	—
Ιωαννίνων .....	52.904	8.923	211	2.687	6.025	—
Πρεβέζης .....	41.685	13.963	185	4.075	9.703	—
<b>Θεσσαλία</b> .....	<b>248.211</b>	<b>89.213</b>	<b>770</b>	<b>56.965</b>	<b>31.478</b>	<b>—</b>
Καρδίτσας .....	31.484	12.740	53	11.510	1.177	—
Λαρίσης .....	134.168	51.108	375	26.068	24.665	—
Μαγνησίας .....	34.846	11.007	2	8.595	2.410	—
Τρικάλων .....	47.713	14.358	340	10.792	3.226	—
<b>Μακεδονία</b> .....	<b>687.902</b>	<b>451.139</b>	<b>1.303</b>	<b>335.591</b>	<b>114.245</b>	<b>67</b>
Γρεβενών .....	16.985	5.760	23	1.676	4.061	—
Δράμας .....	27.728	18.362	167	12.239	5.956	—
Ημαθίας .....	37.145	25.367	128	14.369	10.870	—
Θεσσαλονίκης .....	193.806	158.356	186	130.136	28.034	67
Καβάλας .....	23.100	8.090	12	5.430	2.648	—
Καστοριάς .....	13.261	4.707	187	3.198	1.322	—
Κιλκίς .....	91.864	68.730	122	49.011	19.597	—
Κοζάνης .....	40.852	16.746	112	15.754	880	—
Πέλλης .....	60.300	35.750	66	25.169	10.515	—
Πιερίας .....	25.710	6.720	115	5.765	840	—
Σερρών .....	75.550	48.113	—	33.161	14.952	—
Φλωρίνης .....	59.738	50.178	181	38.877	11.120	—
Χαλκιδικής .....	21.863	4.260	4	806	3.450	—
<b>Θράκη</b> .....	<b>96.490</b>	<b>56.858</b>	<b>2.807</b>	<b>33.608</b>	<b>20.443</b>	<b>—</b>
Έβρου .....	25.352	11.966	80	8.157	3.729	—
Ξάνθης .....	38.149	28.945	1.049	16.016	11.880	—
Ροδόπης .....	32.989	15.947	1.678	9.435	4.834	—
<b>Νήσοι Αιγαίου</b> .....	<b>110.668</b>	<b>28.922</b>	<b>651</b>	<b>15.684</b>	<b>12.587</b>	<b>—</b>
Δωδεκανήσου .....	9.369	3.959	60	2.109	1.790	—
Κυκλάδων .....	42.005	21.437	259	11.107	10.071	—
Λέσβου .....	44.828	993	198	676	119	—
Σάμου .....	3.905	570	95	248	227	—
Χίου .....	10.561	1.963	39	1.544	380	—
<b>Κρήτη</b> .....	<b>145.376</b>	<b>1.394</b>	<b>160</b>	<b>753</b>	<b>481</b>	<b>—</b>
Ηρακλείου .....	42.059	969	159	690	120	—
Λασιθίου .....	18.786	—	—	—	—	—
Ρεθύμνης .....	50.572	56	—	53	3	—
Χανίων .....	33.959	369	1	10	358	—



## 7. Primary livestock products

**Table 7a. Milk production by geographic region and department. Year 1998**

*In tons*

Γάλα προβάτων—Milk from sheep				Γάλα αιγών—Milk from goats				Geographic region and department
Σύνολο Total	Οικόσιτων Domestic	Κοπαδιάρικων In flock	Νομαδικών Nomadic	Σύνολο Total	Οικόσιτων Domestic	Κοπαδιάρικων In flock	Νομαδικών Nomadic	
<b>729.918</b>	<b>77.679</b>	<b>601.607</b>	<b>50.632</b>	<b>520.366</b>	<b>131.441</b>	<b>367.049</b>	<b>21.876</b>	<b>Greece, total</b>
<b>1.028</b>	<b>82</b>	<b>648</b>	<b>298</b>	<b>574</b>	<b>192</b>	<b>328</b>	<b>54</b>	<b>Greater Athens</b>
<b>121.778</b>	<b>17.364</b>	<b>95.468</b>	<b>8.946</b>	<b>81.402</b>	<b>25.949</b>	<b>53.725</b>	<b>1.728</b>	<b>Rest of Central Greece and Evia</b>
48.190	3.644	38.815	5.731	22.905	5.981	16.030	894	Etolia and Akarnania
16.353	2.166	13.179	1.008	8.027	2.600	5.192	235	Attiki (rest)
10.841	1.302	9.012	527	6.084	1.124	4.887	73	Viotia
16.194	4.934	10.545	715	24.321	10.279	13.719	323	Evia
4.430	544	3.881	5	4.757	1.209	3.546	2	Evritania
20.648	4.244	15.492	912	10.636	3.902	6.541	193	Fthiotida
5.122	530	4.544	48	4.672	854	3.810	8	Fokida
<b>128.512</b>	<b>18.360</b>	<b>100.743</b>	<b>9.409</b>	<b>110.556</b>	<b>33.724</b>	<b>68.900</b>	<b>7.932</b>	<b>Peloponnissos</b>
15.222	839	12.517	1.866	13.465	1.436	10.034	1.995	Argolida
16.637	1.568	14.545	524	14.687	3.176	11.086	425	Arkadia
32.061	3.097	28.201	763	21.640	3.667	17.605	368	Achaia
36.245	8.265	26.398	1.582	16.756	9.510	7.162	84	Ilia
8.678	1.198	5.676	1.804	8.690	2.141	5.649	900	Korinthia
8.658	1.251	5.163	2.244	23.504	5.741	14.228	3.535	Lakonia
11.011	2.142	8.243	626	11.814	8.053	3.136	625	Messinia
<b>11.978</b>	<b>2.848</b>	<b>9.130</b>	—	<b>12.214</b>	<b>4.296</b>	<b>7.918</b>	—	<b>Ionian Islands</b>
1.645	843	802	—	2.517	1.919	598	—	Zakynthos
1.824	1.395	429	—	952	777	175	—	Kerkyra
7.756	330	7.426	—	7.280	881	6.399	—	Kefallinia
753	280	473	—	1.465	719	746	—	Lefkada
<b>87.554</b>	<b>9.499</b>	<b>70.365</b>	<b>7.690</b>	<b>33.634</b>	<b>8.755</b>	<b>22.753</b>	<b>2.126</b>	<b>Ipiros</b>
21.812	5.377	13.844	2.591	7.946	4.156	3.430	360	Arta
12.386	1.287	8.193	2.906	7.341	903	5.438	1.000	Thesprotia
34.281	1.563	31.539	1.179	9.700	1.492	7.472	736	Ioannina
19.075	1.272	16.789	1.014	8.647	2.204	6.413	30	Preveza
<b>104.880</b>	<b>3.776</b>	<b>82.795</b>	<b>18.309</b>	<b>54.118</b>	<b>6.973</b>	<b>42.609</b>	<b>4.536</b>	<b>Thessalia</b>
13.824	288	12.548	988	4.920	1.150	3.579	191	Karditsa
58.401	1.368	43.393	13.640	24.659	2.283	19.585	2.791	Larissa
11.583	1.913	9.670	—	12.256	2.596	9.660	—	Magnissia
21.072	207	17.184	3.681	12.283	944	9.785	1.554	Trikala
<b>120.916</b>	<b>2.243</b>	<b>118.381</b>	<b>292</b>	<b>115.780</b>	<b>10.042</b>	<b>103.471</b>	<b>2.267</b>	<b>Macedonia</b>
5.204	—	5.204	—	6.021	303	5.718	—	Grevena
4.327	63	4.264	—	5.039	77	4.786	176	Drama
6.572	333	6.239	—	5.206	688	4.483	35	Imathia
17.311	233	17.078	—	18.072	1.103	14.980	1.989	Thessaloniki
6.373	608	5.765	—	8.637	1.110	7.460	67	Kavala
5.477	10	5.467	—	3.077	70	3.007	—	Kastoria
14.365	90	14.275	—	8.769	224	8.545	—	Kilkis
12.903	53	12.850	—	11.203	776	10.427	—	Kozani
14.669	320	14.057	292	9.881	957	8.924	—	Pella
7.624	302	7.322	—	11.366	2.164	9.202	—	Pieria
15.151	98	15.053	—	12.286	1.055	11.231	—	Serres
6.732	3	6.729	—	2.828	147	2.681	—	Florina
4.208	130	4.078	—	13.395	1.368	12.027	—	Chalkidiki
<b>21.907</b>	<b>308</b>	<b>21.599</b>	—	<b>17.725</b>	<b>1.200</b>	<b>16.525</b>	—	<b>Thraki</b>
5.751	304	5.447	—	7.635	752	6.883	—	Evros
5.707	2	5.705	—	3.497	172	3.325	—	Xanthi
10.449	2	10.447	—	6.593	276	6.317	—	Rodopi
<b>43.420</b>	<b>6.870</b>	<b>36.486</b>	<b>64</b>	<b>38.326</b>	<b>14.292</b>	<b>23.388</b>	<b>646</b>	<b>Aegean Islands</b>
1.809	489	1.320	—	3.601	1.141	2.460	—	Dodekanissos
5.695	1.393	4.302	—	14.873	4.209	10.664	—	Kyklades
33.797	4.597	29.195	5	10.038	6.918	3.116	4	Lesvos
317	167	150	—	3.018	1.251	1.767	—	Samos
1.802	224	1.519	59	6.796	773	5.381	642	Chios
<b>87.945</b>	<b>16.329</b>	<b>65.992</b>	<b>5.624</b>	<b>56.037</b>	<b>26.018</b>	<b>27.432</b>	<b>2.587</b>	<b>Kriti</b>
24.383	3.164	18.849	2.370	16.707	7.583	7.997	1.127	Iraklio
7.588	584	5.850	1.154	11.198	4.294	6.226	678	Lassithi
34.074	6.355	26.727	992	16.442	7.010	9.008	424	Rethymno
21.900	6.226	14.566	1.108	11.690	7.131	4.201	358	Chania

Πίνακας 7b 1. Παραγωγή κρέατος (αθροιστικά) κατά είδος σφαγίου, γεωγραφικό διαμέρισμα και νομό. Έτος 1998  
Table 7b 1. Meat production (cumulative) by kind of animal, geographic region and department. Year 1998

Σε τόνους

In tons

Γεωγραφικό διαμέρισμα και νομός	Σύνολο κρέατος Total meat	Κρέας βοδινό Beaf	Κρέας πρόβειο Mutton, lamb	Κρέας αιγείο Goat-kid	Κρέας χοιρινό Pork	Κρέας πουλερικών-κουρελιών Poultry-Rabbits	Geographic region and department
<b>Σύνολο Ελλάδος</b> .....	<b>468.581</b>	<b>73.134</b>	<b>90.079</b>	<b>54.509</b>	<b>134.356</b>	<b>116.503</b>	<b>Greece, total</b>
<b>Περιφέρεια Πρωτευούσης</b> .....	<b>516</b>	<b>15</b>	<b>123</b>	<b>41</b>	<b>8</b>	<b>329</b>	<b>Greater Athens</b>
<b>Λοιπή Στερεά Ελλάς και Εύβοια</b> ..	<b>114.241</b>	<b>4.412</b>	<b>16.719</b>	<b>10.485</b>	<b>46.021</b>	<b>36.604</b>	<b>Rest of Central Greece and Evia</b>
Αιτωλίας και Ακαρνανίας .....	24.113	914	5.711	2.539	13.794	1.155	Etolia and Akarnania
Αττικής (υπόλοιπο) .....	19.311	1.733	1.837	779	3.632	11.330	Attiki (rest)
Βοιωτίας .....	16.297	364	2.066	1.332	9.825	2.710	Viotia
Ευβοίας .....	42.481	384	2.879	2.801	16.066	20.351	Evia
Ευρυτανίας .....	1.539	114	634	583	138	70	Evritania
Φθιώτιδος .....	7.725	621	2.799	1.718	1.759	828	Fthiotida
Φωκίδος .....	2.775	282	793	733	807	160	Fokida
<b>Πελοπόννησος</b> .....	<b>52.244</b>	<b>3.302</b>	<b>15.997</b>	<b>11.233</b>	<b>11.627</b>	<b>10.085</b>	<b>Peloponnissos</b>
Αργολίδος .....	6.561	168	1.783	1.183	1.469	1.958	Argolida
Αρκαδίας .....	8.692	133	2.534	1.755	2.185	2.085	Arkadia
Αχαΐας .....	7.275	525	3.601	1.764	481	904	Achaia
Ηλείας .....	12.804	1.512	4.137	2.118	2.795	2.242	Ilia
Κορινθίας .....	5.822	86	1.268	938	2.112	1.418	Korinthia
Λακωνίας .....	5.701	413	1.137	2.177	1.325	649	Lakonia
Μεσσηνίας .....	5.389	465	1.537	1.298	1.260	829	Messinia
<b>Ιόνιοι Νήσοι</b> .....	<b>5.211</b>	<b>971</b>	<b>1.243</b>	<b>1.302</b>	<b>607</b>	<b>1.088</b>	<b>Ionian Islands</b>
Ζακύνθου .....	1.151	395	136	176	95	349	Zakynthos
Κερκύρας .....	1.488	343	377	126	307	335	Kerkyra
Κεφαλληνίας .....	2.108	186	595	795	199	333	Kefallinia
Λευκάδος .....	464	47	135	205	6	71	Lefkada
<b>Ήπειρος</b> .....	<b>58.648</b>	<b>2.959</b>	<b>9.177</b>	<b>3.372</b>	<b>16.605</b>	<b>26.535</b>	<b>Ipiros</b>
Άρτης .....	13.219	381	2.449	754	4.976	4.659	Arta
Θεσπρωτίας .....	3.310	918	1.316	770	105	201	Thesprotia
Ιωαννίνων .....	30.334	523	3.633	1.049	3.785	21.344	Ioannina
Πρεβέζης .....	11.785	1.137	1.779	799	7.739	331	Preveza
<b>Θεσσαλία</b> .....	<b>46.738</b>	<b>8.569</b>	<b>11.000</b>	<b>4.476</b>	<b>18.948</b>	<b>3.745</b>	<b>Thessalia</b>
Καρδίτσας .....	8.090	1.328	1.945	544	3.170	1.103	Karditsa
Λαρίσης .....	19.602	3.715	5.558	1.682	7.446	1.201	Larissa
Μαγνησίας .....	7.078	1.357	1.287	1.233	2.902	299	Magnissia
Τρικάλων .....	11.968	2.169	2.210	1.017	5.430	1.142	Trikala
<b>Μακεδονία</b> .....	<b>114.256</b>	<b>41.221</b>	<b>13.054</b>	<b>10.146</b>	<b>24.623</b>	<b>25.212</b>	<b>Makedonia</b>
Γρεβενών .....	3.091	1.133	654	505	597	202	Grevena
Δράμας .....	7.108	1.992	574	660	3.444	438	Drama
Ημαθίας .....	12.138	7.858	675	390	2.776	439	Imathia
Θεσσαλονίκης .....	24.819	9.539	1.758	1.646	2.529	9.347	Thessaloniki
Καβάλας .....	4.388	815	901	947	884	841	Kavala
Καστοριάς .....	2.272	558	650	281	681	102	Kastoria
Κιλκίς .....	10.264	5.169	1.205	574	1.807	1.509	Kilkis
Κοζάνης .....	5.338	1.701	1.592	852	938	255	Kozani
Πέλλης .....	9.079	3.371	1.354	792	852	2.710	Pella
Πιερίας .....	11.583	641	774	856	4.550	4.762	Pieria
Σερρών .....	13.623	4.585	1.688	1.052	2.713	3.585	Serres
Φλωρίνης .....	4.801	3.087	834	275	443	162	Florina
Χαλκιδικής .....	5.752	772	395	1.316	2.409	860	Chalkidiki
<b>Θράκη</b> .....	<b>21.102</b>	<b>6.552</b>	<b>3.342</b>	<b>2.843</b>	<b>5.199</b>	<b>3.166</b>	<b>Thraki</b>
Εβρου .....	7.274	1.754	955	974	2.157	1.434	Evros
Ξάνθης .....	7.639	2.194	850	706	2.527	1.362	Xanthi
Ροδόπης .....	6.189	2.604	1.537	1.163	515	370	Rodopi

Σε τόνους

In tons

Γεωγραφικό διαμέρισμα και νομός	Σύνολο κρέατος Total meat	Κρέας βοδινό Beaf	Κρέας πρόβειο Mutton, lamb	Κρέας αίγιο Goat-kid	Κρέας χοιρινό Pork	Κρέας πουλερικών- κουνελιών Poultry- Rabbits	Geographic region and department
<b>Νήσοι Αιγαίου .....</b>	<b>23.373</b>	<b>4.630</b>	<b>5.844</b>	<b>4.473</b>	<b>5.126</b>	<b>3.300</b>	<b>Aegean Islands</b>
Δωδεκανήσου .....	6.162	974	507	873	2.969	839	Dodekanissos
Κυκλάδων .....	7.815	2.488	1.404	2.043	1.330	550	Kyklades
Λέσβου .....	7.086	712	3.767	755	336	1.516	Lesvos
Σάμου .....	956	89	59	429	187	192	Samos
Χίου .....	1.354	367	107	373	304	203	Chios
<b>Κρήτη .....</b>	<b>32.252</b>	<b>503</b>	<b>13.580</b>	<b>6.138</b>	<b>5.592</b>	<b>6.439</b>	<b>Kriti</b>
Ηρακλείου .....	9.979	340	3.587	1.582	1.861	2.609	Iraklio
Λασιθίου .....	3.313	70	1.138	818	505	782	Lassithi
Ρεθύμνης .....	9.777	36	4.592	1.620	2.319	1.210	Rethymno
Χανίων .....	9.183	57	4.263	2.118	907	1.838	Chania



Πίνακας 76 2. Παραγωγή κρέατος (αναλυτικά) κατά είδος σφαγίου, γεωγραφικό διαμέρισμα και νομό. Έτος 1998

Σε τόνους

Γεωγραφικό διαμέρισμα και νομός	Μοσχάρια κάτω του έτους Calves less than 1 year				Μοσχάρια 1 – 2 ετών Calves 1 – 2 years				Βουβαλίσια Buffaloes (less than 1 year)			
	Σφαγέντα μέσα στην κοινότητα Slaughtered within the commune		Πωληθέντα για σφαγή έξω από την κοινότητα Sold for slaughter outside the commune		Σφαγέντα μέσα στην κοινότητα Slaughtered within the commune		Πωληθέντα για σφαγή έξω από την κοινότητα Sold for slaughter outside the commune		Σφαγέντα μέσα στην κοινότητα Slaughtered within the commune		Πωληθέντα για σφαγή έξω από την κοινότητα Sold for slaughter outside the commune	
	Αριθμός κεφαλιών Heads	Βάρος Weight	Αριθμός κεφαλιών Heads	Βάρος Weight	Αριθμός κεφαλιών Heads	Βάρος Weight	Αριθμός κεφαλιών Heads	Βάρος Weight	Αριθμός κεφαλιών Heads	Βάρος Weight	Αριθμός κεφαλιών Heads	Βάρος Weight
<b>Σύνολο Ελλάδος</b> .....	<b>30.345</b>	<b>3.797</b>	<b>59.847</b>	<b>7.936</b>	<b>55.746</b>	<b>13.508</b>	<b>163.176</b>	<b>39.129</b>	<b>3</b>	<b>1</b>	<b>204</b>	<b>42</b>
<b>Περιφέρεια Πρωτευούσης</b> .....	—	—	—	—	—	—	44	10	—	—	—	—
<b>Αιολία Στερέα Ελλάς και Εύβοια</b> .....	4.932	432	6.584	627	4.974	921	8.324	1.736	—	—	—	—
Αιτωλίας και Ακαρνανίας .....	2.145	147	3.075	216	1.605	189	2.054	251	—	—	—	—
Αττικής (υπόλοιπο) .....	49	7	218	31	1.497	395	3.190	882	—	—	—	—
Βοιωτίας .....	361	43	866	120	268	36	545	89	—	—	—	—
Ευβοίας .....	332	41	403	55	332	78	770	178	—	—	—	—
Ευρυτανίας .....	328	32	532	47	55	8	140	19	—	—	—	—
Φθιώτιδος .....	894	94	1.236	134	659	148	1.067	221	—	—	—	—
Φωκίδος .....	823	68	254	24	558	67	558	96	—	—	—	—
<b>Πελοπόννησος</b> .....	2.394	376	3.797	576	3.106	708	6.235	1.329	—	—	—	—
Αργολίδος .....	140	37	324	66	4	1	164	56	—	—	—	—
Αρκαδίας .....	150	25	88	13	211	51	74	18	—	—	—	—
Αχαΐας .....	691	89	269	31	674	135	1.191	210	—	—	—	—
Ηλείας .....	554	92	1.204	211	1.374	353	2.619	652	—	—	—	—
Κορινθίας .....	116	24	23	5	142	31	103	26	—	—	—	—
Λακωνίας .....	339	47	1.113	125	351	48	1.380	186	—	—	—	—
Μεσσηνίας .....	404	62	776	125	350	89	704	181	—	—	—	—
<b>Ιόνιοι Νήσοι</b> .....	235	35	291	36	855	215	1.841	524	—	—	—	—
Ζακύνθου .....	47	6	176	22	173	45	1.110	313	—	—	—	—
Κερκύρας .....	—	—	—	—	321	97	468	158	—	—	—	—
Κεφαλληνίας .....	153	24	75	10	278	56	203	36	—	—	—	—
Λευκάδος .....	35	5	40	4	83	17	60	17	—	—	—	—
<b>Ήπειρος</b> .....	3.981	349	7.642	744	3.034	441	6.991	1.049	—	—	—	—
Άρτης .....	626	60	712	76	250	40	573	111	—	—	—	—
Θεσπρωτίας .....	1.489	98	2.508	173	1.528	195	3.506	381	—	—	—	—
Ιωαννίνων .....	1.077	87	2.112	184	424	56	859	133	—	—	—	—
Πρεβέζης .....	789	104	2.310	311	832	150	2.053	424	—	—	—	—
<b>Θεσσαλία</b> .....	5.292	640	9.207	1.201	6.203	1.368	18.292	4.444	—	—	—	—
Καρδίτσας .....	1.029	159	2.059	299	911	190	2.764	580	—	—	—	—
Λαρίσης .....	1.220	157	2.118	268	2.721	630	8.660	2.289	—	—	—	—
Μαγνησίας .....	842	85	1.954	211	1.168	235	2.576	617	—	—	—	—
Τρικάλων .....	2.201	239	3.076	423	1.403	313	4.292	958	—	—	—	—
<b>Μακεδονία</b> .....	6.263	862	25.295	3.760	30.424	8.170	95.106	23.599	—	—	169	35
Γρεβενών .....	314	45	1.535	304	693	208	1.547	489	—	—	—	—
Δράμας .....	400	47	2.910	424	919	228	4.643	1.015	—	—	—	—
Ημαθίας .....	1.958	307	2.961	534	16.304	4.703	5.834	1.495	—	—	—	—
Θεσσαλονίκης .....	188	22	2.834	397	2.734	704	28.052	7.135	—	—	68	15
Καβάλας .....	75	9	1.080	130	116	28	2.391	550	—	—	—	—
Καστοριάς .....	295	31	665	83	727	131	1.204	237	—	—	—	—
Κιλκίς .....	1.083	178	4.318	721	2.379	618	11.677	3.143	—	—	—	—
Κοζάνης .....	640	80	1.027	126	1.768	337	3.849	887	—	—	—	—
Πέλλης .....	100	20	680	126	1.782	498	10.160	2.489	—	—	—	—
Πιερίας .....	149	16	355	47	706	196	1.189	256	—	—	—	—
Σερρών .....	54	8	1.562	224	793	177	14.768	3.596	—	—	—	—
Φλωρίνης .....	896	83	4.670	500	738	167	8.292	1.990	—	—	101	20
Χαλκιδικής .....	111	16	698	144	765	175	1.500	317	—	—	—	—
<b>Θράκη</b> .....	2.632	496	3.951	487	2.245	504	18.816	4.404	3	1	35	7
Έβρου .....	2.334	464	411	63	498	135	3.529	963	—	—	—	—
Ξάνθης .....	55	5	1.270	127	105	20	8.479	1.757	—	—	—	—
Ροδόπης .....	243	27	2.270	297	1.642	349	6.808	1.684	3	1	35	7
<b>Νήσοι Αιγαίου</b> .....	2.775	432	2.677	439	4.194	1.037	7.229	1.959	—	—	—	—
Δωδεκανήσου .....	364	67	558	98	715	173	1.478	402	—	—	—	—
Κυκλάδων .....	1.640	236	1.304	215	1.983	526	4.153	1.139	—	—	—	—
Λέσβου .....	357	55	625	95	583	116	1.262	335	—	—	—	—
Σάμου .....	162	25	66	7	161	31	53	8	—	—	—	—
Χίου .....	252	49	124	24	752	191	283	75	—	—	—	—
<b>Κρήτη</b> .....	1.841	175	403	66	711	144	298	75	—	—	—	—
Ηρακλείου .....	1.562	131	304	52	544	102	74	16	—	—	—	—
Λασιθίου .....	266	42	17	2	90	22	9	2	—	—	—	—
Ρεθύμνης .....	7	1	46	7	10	2	80	24	—	—	—	—
Χανίων .....	6	1	36	5	67	18	135	33	—	—	—	—

Table 7b 2. Meat production (analytical) by kind of animal, geographic region and department. Year 1998

In tons

Αρνιά Lambs				Κατσίκια Goat kids				Χοιρίδια Piglets				Geographic region and department
Σφαγέντα μέσα στην κοινότητα Slaughtered within the commune		Πωληθέντα για σφαγή έξω από την κοινότητα Sold for slaughter outside the commune		Σφαγέντα μέσα στην κοινότητα Slaughtered within the commune		Πωληθέντα για σφαγή έξω από την κοινότητα Sold for slaughter outside the commune		Σφαγέντα μέσα στην κοινότητα Slaughtered within the commune		Πωληθέντα για σφαγή έξω από την κοινότητα Sold for slaughter outside the commune		
Αριθμός κεφαλιών Heads	Βάρος Weight	Αριθμός κεφαλιών Heads	Βάρος Weight	Αριθμός κεφαλιών Heads	Βάρος Weight	Αριθμός κεφαλιών Heads	Βάρος Weight	Αριθμός κεφαλιών Heads	Βάρος Weight	Αριθμός κεφαλιών Heads	Βάρος Weight	
<b>3.011.114</b>	<b>29.270</b>	<b>4.585.664</b>	<b>43.913</b>	<b>2.010.433</b>	<b>17.524</b>	<b>2.921.373</b>	<b>25.817</b>	<b>227.309</b>	<b>4.175</b>	<b>189.068</b>	<b>3.407</b>	<b>Greece, total</b>
6.989	66	1.945	18	2.419	20	1.014	8	100	2	30	1	Greater Athens
668.945	6.492	646.465	6.243	408.918	3.741	430.984	3.892	78.371	1.480	65.454	1.205	Rest of Central Greece and Evia
240.889	1.955	299.205	2.620	102.339	793	141.543	1.078	11.203	165	10.501	159	Etolia and Akarnania
113.780	1.055	30.019	260	55.230	450	11.853	98	9.051	159	15.377	259	Attiki (rest)
73.152	911	52.880	648	47.806	548	42.600	476	37.877	757	13.790	276	Viotia
106.278	1.114	103.625	1.045	107.005	984	114.835	1.050	12.132	239	16.574	328	Evia
21.334	230	25.554	280	14.528	137	23.253	273	50	1	—	—	Evritania
81.783	878	107.921	1.133	49.355	509	72.140	691	5.058	99	9.182	182	Fthiotida
31.729	349	27.261	257	32.655	320	24.760	226	3.000	60	30	1	Fokida
<b>637.081</b>	<b>6.727</b>	<b>731.025</b>	<b>7.131</b>	<b>512.107</b>	<b>4.601</b>	<b>564.464</b>	<b>5.121</b>	<b>20.647</b>	<b>379</b>	<b>13.319</b>	<b>244</b>	<b>Peloponnissos</b>
123.154	1.031	43.967	358	91.789	665	41.895	288	485	9	1.078	21	Argolida
89.472	1.033	117.704	1.263	69.329	618	104.175	946	4.726	89	696	13	Arkadia
135.478	1.619	164.568	1.448	88.906	742	83.497	636	2.254	44	1.887	36	Achaia
124.958	1.364	244.226	2.408	71.118	769	122.409	1.198	5.935	119	4.720	94	Ilia
46.648	479	36.110	367	38.758	350	35.703	317	6.269	99	3.772	57	Korinthia
50.004	514	49.591	522	84.234	798	119.578	1.189	752	14	1.164	23	Lakonia
67.367	687	74.859	765	67.973	659	67.207	547	226	5	2	—	Messinia
<b>53.121</b>	<b>540</b>	<b>57.600</b>	<b>497</b>	<b>57.040</b>	<b>480</b>	<b>68.143</b>	<b>564</b>	<b>3.540</b>	<b>60</b>	<b>1.763</b>	<b>31</b>	<b>Ionian Islands</b>
6.196	66	6.052	65	10.356	95	7.597	71	546	11	745	15	Zakynthos
17.086	225	4.184	59	8.249	81	1.317	13	457	9	137	3	Kerkyra
23.629	182	42.339	321	29.081	215	50.862	401	2.498	39	861	13	Kefallinia
6.210	67	5.025	52	9.354	89	8.367	79	39	1	20	—	Lefkada
<b>160.088</b>	<b>1.559</b>	<b>591.089</b>	<b>5.744</b>	<b>82.820</b>	<b>788</b>	<b>199.480</b>	<b>1.809</b>	<b>7.081</b>	<b>130</b>	<b>12.557</b>	<b>223</b>	<b>Ipiros</b>
50.140	503	129.980	1.308	23.062	242	31.394	294	1.334	26	4.382	83	Arta
25.234	206	107.578	867	16.454	130	62.426	490	135	3	145	3	Thesprotia
48.072	504	238.627	2.394	21.427	215	61.295	583	757	15	2.420	47	Ioannina
36.642	346	114.904	1.175	21.877	201	44.365	442	4.855	86	5.610	90	Preveza
<b>391.410</b>	<b>3.659</b>	<b>566.248</b>	<b>5.203</b>	<b>168.353</b>	<b>1.250</b>	<b>266.094</b>	<b>2.237</b>	<b>27.494</b>	<b>423</b>	<b>41.680</b>	<b>672</b>	<b>Thessalia</b>
54.104	607	102.945	1.103	13.121	137	33.429	336	4.572	60	2.620	35	Karditsa
242.311	2.140	260.630	2.252	83.575	527	89.544	727	4.985	98	7.320	97	Larissa
39.406	354	67.219	585	45.915	364	67.103	554	945	17	2.230	45	Magnissia
55.589	558	135.454	1.263	25.742	222	76.018	620	16.992	248	29.510	495	Trikala
<b>365.881</b>	<b>3.304</b>	<b>766.318</b>	<b>7.173</b>	<b>261.025</b>	<b>2.080</b>	<b>720.284</b>	<b>5.925</b>	<b>19.500</b>	<b>373</b>	<b>5.621</b>	<b>108</b>	<b>Makedonia</b>
22.351	222	32.535	325	13.983	113	37.270	299	4.027	73	320	6	Grevena
6.450	63	41.229	394	6.934	61	54.547	486	155	3	140	3	Drama
36.430	333	21.144	202	19.624	168	18.516	163	1.601	31	662	12	Imathia
30.387	275	109.058	1.030	37.081	295	108.203	994	400	8	1.355	27	Thessaloniki
14.244	130	63.192	629	11.571	99	81.694	667	301	6	418	8	Kavaia
15.598	158	39.158	390	7.442	70	19.791	180	185	3	2	—	Kastoria
50.176	459	51.005	473	25.244	187	30.202	233	3.741	75	1.032	20	Kilkis
60.292	579	69.894	735	39.272	287	49.905	390	883	17	115	2	Kozani
41.496	343	104.287	862	18.165	150	66.881	540	10	—	—	—	Pella
28.069	210	48.903	390	18.125	130	77.383	533	7.912	152	1.177	23	Pieria
28.069	222	114.839	1.093	16.710	155	79.335	668	125	2	150	3	Serrres
23.489	219	49.360	460	7.249	62	16.483	141	—	—	—	—	Florina
10.830	91	21.714	190	39.625	303	80.074	611	160	3	240	4	Chalkidiki
<b>48.178</b>	<b>467</b>	<b>231.413</b>	<b>2.280</b>	<b>37.677</b>	<b>327</b>	<b>208.299</b>	<b>1.934</b>	<b>866</b>	<b>17</b>	<b>491</b>	<b>9</b>	<b>Thraci</b>
24.343	230	59.593	594	27.056	231	67.033	592	764	15	322	6	Evros
5.003	49	70.470	692	3.910	34	56.830	537	10	—	—	—	Xanthi
18.832	188	101.350	994	6.711	62	84.436	805	92	2	169	3	Rodopi
<b>276.027</b>	<b>2.546</b>	<b>221.427</b>	<b>2.303</b>	<b>230.688</b>	<b>1.953</b>	<b>162.881</b>	<b>1.531</b>	<b>16.228</b>	<b>318</b>	<b>7.391</b>	<b>139</b>	<b>Aegean Islands</b>
22.159	190	9.254	79	36.431	300	24.813	225	5.850	112	4.783	89	Dodekanisos
53.592	495	64.220	665	83.599	726	98.115	951	4.205	83	1.784	35	Kyklades
186.628	1.744	145.424	1.536	43.819	368	25.172	232	2.028	40	443	8	Lesvos
3.935	38	437	4	28.377	254	6.809	66	1.410	28	61	1	Samos
9.713	79	2.092	19	38.462	305	7.972	57	2.735	55	320	6	Chios
<b>403.394</b>	<b>3.910</b>	<b>772.134</b>	<b>7.321</b>	<b>249.386</b>	<b>2.284</b>	<b>299.730</b>	<b>2.796</b>	<b>53.482</b>	<b>993</b>	<b>40.762</b>	<b>775</b>	<b>Kriti</b>
109.924	1.083	196.363	1.883	75.041	668	71.050	648	24.937	464	10.982	190	Iraklio
26.624	267	77.981	722	33.318	279	45.920	405	8.306	151	1.892	37	Lassithi
133.754	1.211	299.748	2.815	46.967	461	92.866	890	12.504	236	23.297	466	Rethymno
133.092	1.349	198.042	1.901	94.060	876	89.894	853	7.735	142	4.591	82	Chania

Πίνακας 76 2. Συνέχεια

Σε τόνους

Γεωγραφικό διαμέρισμα και νομός	Δαμάλια και βόδια Heifers and oxen				Βουβάλια και βουβαλοδαμάλια Buffaloes (1 year and over)				Ζυγούρια και πρόβατα Sheep (1 year and over)				Βιτούλια και Goats (1 year)	
	Σφαγέντα μέσα στην κοινότητα Slaughtered within the commune		Πωληθέντα για σφαγή έξω από την κοινότητα Sold for slaughter outside the commune		Σφαγέντα μέσα στην κοινότητα Slaughtered within the commune		Πωληθέντα για σφαγή έξω από την κοινότητα Sold for slaughter outside the commune		Σφαγέντα μέσα στην κοινότητα Slaughtered within the commune		Πωληθέντα για σφαγή έξω από την κοινότητα Sold for slaughter outside the commune		Σφαγέντα μέσα στην κοινότητα Slaughtered within the commune	
	Αριθμός κεφαλιών Heads	Βάρος Weight	Αριθμός κεφαλιών Heads	Βάρος Weight	Αριθμός κεφαλιών Heads	Βάρος Weight	Αριθμός κεφαλιών Heads	Βάρος Weight	Αριθμός κεφαλιών Heads	Βάρος Weight	Αριθμός κεφαλιών Heads	Βάρος Weight	Αριθμός κεφαλιών Heads	Βάρος Weight
<b>Σύνολο Ελλάδος</b>	<b>7.900</b>	<b>1.894</b>	<b>29.284</b>	<b>6.807</b>	—	—	<b>81</b>	<b>18</b>	<b>426.065</b>	<b>8.013</b>	<b>466.912</b>	<b>8.882</b>	<b>280.178</b>	<b>5.051</b>
<b>Περιφέρεια Πρωτευούσης</b>	—	—	<b>20</b>	<b>5</b>	—	—	—	—	<b>1.367</b>	<b>29</b>	<b>412</b>	<b>9</b>	<b>415</b>	<b>8</b>
<b>Λοιπή Στεριά Ελλάς και Εύβοια</b>	<b>718</b>	<b>148</b>	<b>2.347</b>	<b>547</b>	—	—	—	—	<b>121.217</b>	<b>2.318</b>	<b>86.251</b>	<b>1.665</b>	<b>80.127</b>	<b>1.518</b>
Αιτωλίας και Ακαρνανίας	284	50	400	60	—	—	—	—	38.027	632	28.634	503	20.545	352
Αττικής (υπόλοιπο)	199	54	1.429	365	—	—	—	—	20.598	437	3.786	84	8.608	170
Βοιωτίας	60	13	247	64	—	—	—	—	13.968	288	10.644	220	9.536	188
Ευβοίας	48	12	73	19	—	—	—	—	16.369	326	20.093	394	18.958	357
Ευρυτανίας	5	1	42	8	—	—	—	—	2.927	54	3.685	70	4.296	83
Φθιώτιδος	15	3	94	20	—	—	—	—	22.601	454	16.341	334	12.189	255
Φωκίδος	107	15	62	11	—	—	—	—	6.727	127	3.068	60	5.995	113
<b>Πελοπόννησος</b>	<b>309</b>	<b>79</b>	<b>942</b>	<b>234</b>	—	—	—	—	<b>55.672</b>	<b>1.128</b>	<b>48.967</b>	<b>1.010</b>	<b>42.205</b>	<b>795</b>
Αργολίδος	—	—	41	9	—	—	—	—	14.580	297	4.795	97	7.861	141
Αρκαδίας	66	18	30	8	—	—	—	—	6.075	125	5.487	112	5.044	100
Αχαΐας	100	20	167	39	—	—	—	—	13.580	268	13.173	266	10.503	196
Ηλείας	135	39	640	165	—	—	—	—	7.726	169	8.493	196	3.340	71
Κορινθίας	—	—	—	—	—	—	—	—	8.229	161	13.082	261	7.331	141
Λακωνίας	1	—	32	6	—	—	—	—	3.661	73	1.343	28	5.971	108
Μεσσηνίας	7	2	32	7	—	—	—	—	1.821	35	2.594	50	2.155	38
<b>Ιόνιοι Νήσοι</b>	<b>451</b>	<b>119</b>	<b>154</b>	<b>41</b>	—	—	—	—	<b>6.270</b>	<b>134</b>	<b>4.060</b>	<b>74</b>	<b>6.375</b>	<b>127</b>
Ζακύνθου	14	4	18	5	—	—	—	—	50	1	177	4	181	4
Κερκύρας	291	72	63	16	—	—	—	—	3.770	88	281	6	1.460	29
Κεφαλληνίας	137	39	73	20	—	—	—	—	2.103	38	3.177	55	4.036	78
Λευκάδος	9	4	—	—	—	—	—	—	347	7	425	9	698	16
<b>Ήπειρος</b>	<b>542</b>	<b>110</b>	<b>1.316</b>	<b>265</b>	—	—	—	—	<b>41.804</b>	<b>757</b>	<b>59.856</b>	<b>1.118</b>	<b>18.843</b>	<b>337</b>
Άρτης	215	46	225	48	—	—	—	—	10.923	203	22.362	436	5.115	96
Θεσπρωτίας	108	15	349	56	—	—	—	—	6.640	108	8.592	135	4.301	68
Ιωαννίνων	64	20	197	42	—	—	—	—	17.107	320	21.685	415	5.820	108
Πρεβέζης	155	29	545	119	—	—	—	—	7.134	126	7.217	132	3.607	65
<b>Θεσσαλία</b>	<b>1.134</b>	<b>295</b>	<b>2.836</b>	<b>620</b>	—	—	—	—	<b>57.861</b>	<b>1.114</b>	<b>52.401</b>	<b>1.024</b>	<b>27.853</b>	<b>485</b>
Καρδίτσας	243	60	174	39	—	—	—	—	6.513	146	4.299	89	1.975	40
Λαρίσης	419	120	1.118	251	—	—	—	—	35.936	659	26.960	507	14.528	231
Μαγνησίας	223	47	829	162	—	—	—	—	7.289	144	10.480	204	7.984	148
Τρικάλων	249	68	715	168	—	—	—	—	8.123	165	10.662	224	3.366	66
<b>Μακεδονία</b>	<b>3.044</b>	<b>675</b>	<b>17.687</b>	<b>4.104</b>	—	—	<b>81</b>	<b>18</b>	<b>36.511</b>	<b>672</b>	<b>99.981</b>	<b>1.903</b>	<b>27.210</b>	<b>489</b>
Γρεβενών	199	60	90	27	—	—	—	—	2.525	50	2.830	56	1.718	34
Δράμας	119	31	1.134	247	—	—	—	—	1.141	23	5.326	94	1.008	20
Ημαθίας	874	187	1.833	633	—	—	—	—	3.764	65	4.465	75	870	15
Θεσσαλονίκης	299	63	5.395	1.199	—	—	<b>24</b>	<b>5</b>	2.599	49	20.503	404	1.911	32
Καβάλας	54	12	430	87	—	—	—	—	1.139	20	6.493	122	1.121	20
Καστοριάς	140	23	300	54	—	—	—	—	1.324	22	4.490	80	454	8
Κιλίκης	245	53	2.106	455	—	—	—	—	7.275	128	8.191	145	2.472	41
Κοζάνης	415	88	887	183	—	—	—	—	6.236	117	8.337	160	3.897	63
Πέλλης	193	42	988	195	—	—	—	—	1.500	27	6.777	122	915	17
Πιερίας	164	39	357	87	—	—	—	—	2.427	47	6.336	126	2.927	55
Σερρών	165	34	2.404	514	—	—	—	<b>57</b>	3.290	60	15.941	313	1.884	33
Φλωρίνης	102	23	1.280	323	—	—	—	—	1.101	22	6.439	133	493	9
Χαλκιδικής	75	20	483	100	—	—	—	—	2.190	42	3.853	73	7.540	142
<b>Θράκη</b>	<b>406</b>	<b>99</b>	<b>2.509</b>	<b>553</b>	—	—	—	—	<b>9.223</b>	<b>169</b>	<b>23.401</b>	<b>426</b>	<b>6.242</b>	<b>105</b>
Εβρου	90	27	409	102	—	—	—	—	795	17	5.689	114	895	17
Ξάνθης	68	12	1.370	272	—	—	—	—	2.270	41	3.635	68	1.840	29
Ροδόπης	248	60	730	179	—	—	—	—	6.158	111	14.077	244	3.507	59
<b>Νήσοι Αιγαίου</b>	<b>1.182</b>	<b>336</b>	<b>1.442</b>	<b>428</b>	—	—	—	—	<b>37.138</b>	<b>646</b>	<b>17.176</b>	<b>349</b>	<b>39.731</b>	<b>648</b>
Δωδεκανήσου	319	96	480	138	—	—	—	—	13.736	184	4.000	54	13.869	194
Κυκλάδων	539	160	692	213	—	—	—	—	10.570	187	3.014	57	17.230	290
Λέσβου	240	61	185	50	—	—	—	—	11.798	256	9.742	231	3.774	74
Σάμου	66	14	19	5	—	—	—	—	744	13	245	4	4.544	84
Χίου	18	5	66	22	—	—	—	—	290	6	175	3	314	6
<b>Κρήτη</b>	<b>114</b>	<b>33</b>	<b>31</b>	<b>10</b>	—	—	—	—	<b>59.002</b>	<b>1.046</b>	<b>74.407</b>	<b>1.304</b>	<b>31.177</b>	<b>539</b>
Ηρακλείου	114	33	22	7	—	—	—	—	21.390	394	12.278	227	10.030	182
Λασιθίου	—	—	5	1	—	—	—	—	3.711	56	5.627	93	4.121	75
Ρεθύμνης	—	—	4	2	—	—	—	—	14.296	250	16.658	316	6.188	112
Χανίων	—	—	—	—	—	—	—	—	19.605	346	39.844	668	10.838	170

Table 7b 2. Continued

In tons

αίγες and over (1 year)		Χοίροι Pigs				Πουλερικά Poultry				Κουνέλια Rabbits				Geographic region and department
Πωληθέντα για σφαγή έξω από την κοινότητα Sold for slaughter outside the commune		Σφαγέντα μέσα στην κοινότητα Slaughtered within the commune		Πωληθέντα για σφαγή έξω από την κοινότητα Sold for slaughter outside the commune		Σφαγέντα μέσα στην κοινότητα Slaughtered within the commune		Πωληθέντα για σφαγή έξω από την κοινότητα Sold for slaughter outside the commune		Σφαγέντα μέσα στην κοινότητα Slaughtered within the commune		Πωληθέντα για σφαγή έξω από την κοινότητα Sold for slaughter outside the commune		
Αριθμός κεφαλιών Heads	Βάρος Weight	Αριθμός κεφαλιών Heads	Βάρος Weight	Αριθμός κεφαλιών Heads	Βάρος Weight	Αριθμός κεφαλιών Heads	Βάρος Weight	Αριθμός κεφαλιών Heads	Βάρος Weight	Αριθμός κεφαλιών Heads	Βάρος Weight	Αριθμός κεφαλιών Heads	Βάρος Weight	
<b>334.079</b>	<b>6.114</b>	<b>911.335</b>	<b>57.881</b>	<b>1.009.204</b>	<b>68.895</b>	<b>23.087.308</b>	<b>37.846</b>	<b>45.069.865</b>	<b>71.190</b>	<b>3.960.343</b>	<b>6.454</b>	<b>603.858</b>	<b>1.016</b>	<b>Greece, total</b>
248	5	100	5	20	1	7.220	12	201.500	302	2.850	5	5.200	10	<b>Greater Athens</b>
69.663	1.334	351.320	22.033	297.360	21.303	5.506.747	8.762	17.708.952	26.742	530.832	858	151.614	241	<b>Rest of Central Greece and Evia</b>
17.845	316	67.612	3.944	133.320	9.526	477.770	726	149.399	227	94.017	160	26.830	42	Etolia and Akarnania
3.105	62	22.002	1.145	27.781	2.069	565.072	849	7.297.645	10.106	163.704	265	69.500	110	Attiki (rest)
6.132	120	103.244	6.696	30.080	2.096	80.716	134	1.522.770	2.545	23.465	31	—	—	Viotia
21.562	409	135.644	8.880	89.304	6.619	3.990.361	6.490	8.623.429	13.711	70.041	122	15.123	28	Evia
4.468	90	1.923	132	69	5	24.343	43	480	1	16.898	25	510	1	Evritania
13.076	263	9.649	574	15.630	904	321.735	448	100.129	132	120.540	187	39.451	60	Fthiotida
3.475	74	11.246	662	1.176	84	46.750	72	15.100	20	42.167	68	200	—	Fokida
<b>36.638</b>	<b>717</b>	<b>103.825</b>	<b>6.870</b>	<b>63.012</b>	<b>4.134</b>	<b>3.257.015</b>	<b>6.367</b>	<b>1.011.979</b>	<b>2.017</b>	<b>888.772</b>	<b>1.494</b>	<b>116.279</b>	<b>206</b>	<b>Peloponnissos</b>
4.869	89	12.695	759	9.991	679	752.523	1.567	61.665	154	125.835	235	1.050	2	Argolida
4.493	92	27.428	1.993	1.204	90	429.982	978	477.973	936	75.300	143	14.429	28	Arkadia
9.661	190	4.114	231	2.649	171	245.313	467	51.924	111	185.175	286	23.072	39	Achaia
3.585	79	12.983	752	26.676	1.830	949.306	1.709	79.035	149	210.825	322	30.965	62	Ilia
7.063	131	18.996	1.217	12.207	739	310.728	584	274.242	541	141.990	234	38.531	60	Korinthia
4.113	82	15.607	1.052	4.398	236	224.889	430	37.681	72	73.057	136	5.304	10	Lakonia
2.854	54	12.002	866	5.887	389	344.274	632	29.459	54	76.590	138	2.928	5	Messinia
<b>7.020</b>	<b>133</b>	<b>6.132</b>	<b>361</b>	<b>2.824</b>	<b>155</b>	<b>330.604</b>	<b>623</b>	<b>33.021</b>	<b>72</b>	<b>215.739</b>	<b>328</b>	<b>42.215</b>	<b>65</b>	<b>Ionian Islands</b>
310	7	631	24	1.195	45	97.631	175	23.963	52	74.645	106	11.050	16	Zakynthos
178	4	2.757	197	1.383	98	145.765	278	4.961	13	29.932	45	180	—	Kerkyra
5.455	101	2.646	135	235	11	59.513	110	3.148	5	106.057	168	30.985	49	Kefallinia
1.077	21	98	5	11	1	27.695	60	949	2	5.105	9	—	—	Lefkada
<b>24.819</b>	<b>439</b>	<b>66.247</b>	<b>4.534</b>	<b>170.029</b>	<b>11.719</b>	<b>1.592.720</b>	<b>2.508</b>	<b>14.263.613</b>	<b>23.934</b>	<b>50.612</b>	<b>86</b>	<b>4.021</b>	<b>8</b>	<b>Ipiros</b>
6.938	122	13.860	905	71.414	3.962	1.156.783	1.754	2.028.406	2.862	24.362	41	1.260	2	Arta
5.367	82	88	3	1.547	96	101.014	170	11.695	25	2.692	5	453	1	Thesprolia
7.813	143	1.705	116	46.756	3.607	180.991	322	12.191.406	20.986	18.414	32	1.937	4	Ioannina
4.701	92	50.594	3.510	50.312	4.054	153.932	262	32.106	61	5.144	8	371	1	Preveza
<b>27.862</b>	<b>504</b>	<b>91.192</b>	<b>5.556</b>	<b>180.706</b>	<b>12.298</b>	<b>1.802.769</b>	<b>2.758</b>	<b>266.690</b>	<b>561</b>	<b>251.165</b>	<b>405</b>	<b>13.165</b>	<b>22</b>	<b>Thessalia</b>
1.585	31	25.680	1.621	22.304	1.454	706.431	957	25.545	43	70.952	98	3.090	5	Karditsa
11.953	197	24.140	1.503	79.875	5.748	449.878	827	99.365	232	76.108	134	4.585	8	Larissa
9.055	167	22.353	1.258	25.698	1.583	137.975	192	7.550	12	56.400	93	1.000	2	Magnissia
5.269	109	19.019	1.174	52.829	3.513	508.485	782	134.230	274	47.705	80	4.490	7	Trikaia
<b>89.945</b>	<b>1.648</b>	<b>177.648</b>	<b>11.161</b>	<b>202.356</b>	<b>12.980</b>	<b>4.953.028</b>	<b>7.817</b>	<b>11.191.475</b>	<b>16.842</b>	<b>282.682</b>	<b>476</b>	<b>44.121</b>	<b>79</b>	<b>Macedonia</b>
2.898	59	5.098	301	3.383	217	90.325	177	4.400	8	8.910	17	—	—	Grevena
5.077	92	11.734	947	30.419	2.491	101.317	156	171.695	258	10.240	22	1.400	3	Drama
2.214	43	15.247	880	27.087	1.853	203.139	296	69.446	97	26.092	45	1.111	2	Imathia
18.454	325	13.390	777	29.866	1.718	196.398	300	5.950.570	8.970	49.880	77	—	—	Thessaloniki
7.974	141	1.602	83	14.576	787	454.541	797	10.305	18	13.515	19	4.200	8	Kavala
1.340	23	3.106	209	5.973	470	62.127	87	3.125	5	4.947	9	1.320	2	Kastoria
6.169	112	14.184	996	10.330	716	187.564	282	791.545	1.187	19.460	38	1.080	2	Kilkis
6.342	112	12.507	759	2.912	159	150.793	203	5.480	8	28.793	42	1.000	2	Kozani
4.529	85	7.026	418	6.625	433	565.463	859	1.201.620	1.807	21.690	43	—	—	Pella
7.333	139	33.883	2.255	35.433	2.120	1.885.719	3.034	1.210.004	1.690	19.740	38	150	—	Pieria
10.495	196	24.922	1.066	29.791	1.642	411.890	667	1.758.150	2.772	53.960	86	33.000	59	Serres
3.103	62	4.092	317	1.570	125	90.607	140	2.635	4	9.535	16	860	1	Florina
14.017	259	30.857	2.153	4.391	249	553.145	819	12.500	18	15.900	24	—	—	Chalkidiki
<b>26.964</b>	<b>477</b>	<b>49.527</b>	<b>3.370</b>	<b>25.390</b>	<b>1.802</b>	<b>2.060.362</b>	<b>2.980</b>	<b>22.906</b>	<b>33</b>	<b>95.363</b>	<b>154</b>	<b>475</b>	<b>1</b>	<b>Thraci</b>
7.050	134	28.447	1.805	5.644	331	786.345	1.380	700	1	26.778	53	200	—	Evros
6.025	106	19.375	1.447	14.476	1.080	1.099.395	1.347	6.000	10	3.900	6	—	—	Xanthi
13.889	237	1.705	118	5.270	391	174.622	253	16.206	22	64.685	95	275	1	Rodopi
<b>18.010</b>	<b>339</b>	<b>34.057</b>	<b>2.390</b>	<b>31.402</b>	<b>2.280</b>	<b>1.837.454</b>	<b>2.824</b>	<b>97.995</b>	<b>166</b>	<b>166.891</b>	<b>283</b>	<b>16.830</b>	<b>27</b>	<b>Aegean Islands</b>
8.582	153	14.098	1.071	20.686	1.698	463.478	659	62.270	108	41.605	70	1.000	2	Dodekanissos
3.951	75	12.415	887	4.916	325	236.696	364	18.000	26	85.324	141	12.812	19	Kyklades
3.910	81	3.513	215	1.219	73	977.502	1.491	9.263	15	4.946	9	220	—	Lesvos
1.292	25	2.748	140	369	18	72.265	149	1.132	3	22.761	38	998	2	Samos
275	5	1.283	77	4.192	166	87.513	161	7.330	14	12.255	25	1.800	4	Chios
<b>32.910</b>	<b>518</b>	<b>31.287</b>	<b>1.601</b>	<b>36.105</b>	<b>2.223</b>	<b>1.739.389</b>	<b>3.195</b>	<b>271.734</b>	<b>521</b>	<b>1.475.457</b>	<b>2.365</b>	<b>209.938</b>	<b>357</b>	<b>Kriti</b>
4.671	84	15.193	801	7.717	406	761.402	1.344	101.138	194	590.818	943	71.109	129	Iraklio
3.463	58	5.183	243	1.667	74	222.077	455	7.815	14	191.390	301	6.740	11	Lassithi
8.081	157	3.605	193	20.437	1.424	203.492	370	106.825	207	328.610	536	54.445	96	Rethymno
16.695	219	7.306	364	6.284	319	552.418	1.026	55.956	106	364.639	585	77.644	121	Chania

Πίνακας 7γ. Παραγωγή λοιπών πρωτογενών κτηνοτροφικών προϊόντων, κατά γεωγραφικό διαμέρισμα και νομό. Έτος 1998  
Table 7c. Production of other primary livestock products, by geographic region and department. Year 1998

Σε τόνους	Δέρματα νωπά (σε τεμάχια) Hides and skins (in pieces) from		Μαλλιά προβάτων Sheep's wool	Τρίχες αιγών Goat hairs	Λίπος χοιρινό Lard	Αυγά (χιλιάδες τεμάχια) Eggs (thous.pieces)	Μέλι Honey	Κερί Wax	Κουκούλια χλωρά Cocoons, fresh	Geographic region and department
	Μικρών ζώων Small animals	Μεγάλων ζώων Large animals								
	In tons									
<b>Σύνολο Ελλάδος ...</b>	<b>7.383.639</b>	<b>147.211</b>	<b>9.395</b>	<b>1.635</b>	<b>2.085</b>	<b>2.252.552</b>	<b>14.460</b>	<b>428</b>	<b>13</b>	<b>Greece, total</b>
<b>Περιφέρεια Πρωτευούσης</b>	<b>11.087</b>	—	<b>11</b>	<b>2</b>	—	<b>3.093</b>	<b>19</b>	—	—	<b>Greater Athens</b>
<b>Λοιπή Στερεά Ελλάς και Εύβοια</b>	<b>1.571.679</b>	<b>13.433</b>	<b>1.465</b>	<b>330</b>	<b>842</b>	<b>989.989</b>	<b>2.638</b>	<b>62</b>	—	<b>Rest of Central Greece and Evia</b>
Αιτωλίας και Ακαρνα- νίας	470.851	4.034	527	103	114	32.148	371	19	—	Etolia and Akarnania
Αττικής (υπόλοιπο) ...	206.064	1.745	204	21	20	786.668	347	7	—	Attiki (rest)
Βιωτίας	156.925	689	168	38	—	86.455	322	7	—	Viotia
Ευβοίας	423.972	3.527	229	80	651	50.413	1.035	16	—	Evia
Ευρυτανίας	43.156	388	64	20	19	2.358	93	3	—	Evritania
Φθιώτιδος	179.832	1.568	210	50	37	25.890	309	6	—	Fthiotida
Φωκίδος	90.879	1.482	63	18	1	6.057	161	4	—	Fokida
<b>Πελοπόννησος</b>	<b>1.333.298</b>	<b>8.683</b>	<b>1.603</b>	<b>370</b>	<b>233</b>	<b>305.842</b>	<b>2.139</b>	<b>67</b>	—	<b>Peloponnissos</b>
Αργολίδος	256.661	475	174	6	—	32.102	288	3	—	Argolida
Αρκαδίας	177.276	427	208	34	10	51.907	414	15	—	Arkadia
Αχαΐας	254.216	1.460	403	113	32	23.623	288	14	—	Achaia
Ηλείας	236.583	4.634	520	46	183	47.490	219	12	—	Ilia
Κορινθίας	125.421	258	100	54	3	115.675	163	2	—	Korinthia
Λακωνίας	142.655	670	93	99	—	18.913	433	16	—	Lakonia
Μεσσηνίας	140.486	759	105	18	5	16.132	334	5	—	Messinia
<b>Ιόνιοι Νήσοι</b>	<b>129.502</b>	<b>3.430</b>	<b>127</b>	<b>39</b>	—	<b>22.823</b>	<b>233</b>	<b>6</b>	—	<b>Ionian Islands</b>
Ζακύνθου	20.725	2.179	12	3	—	4.896	56	1	—	Zakynthos
Κερκύρας	30.528	585	22	1	—	12.803	54	1	—	Kerkyra
Κεφαλληνίας	61.916	564	84	30	—	3.543	84	3	—	Kefallinia
Λευκάδος	16.333	102	9	5	—	1.581	39	1	—	Lefkada
<b>Ηπειρος</b>	<b>555.021</b>	<b>8.291</b>	<b>1.032</b>	<b>118</b>	<b>3</b>	<b>174.206</b>	<b>601</b>	<b>29</b>	—	<b>Ipiros</b>
Άρτης	101.851	1.057	272	29	1	33.021	265	14	—	Arta
Θεσπρωτίας	52.723	3.025	169	22	—	5.076	90	6	—	Thesprotia
Ιωαννίνων	277.153	2.435	393	29	2	126.423	167	4	—	Ioannina
Πρεβέζης	123.294	1.774	198	38	—	9.686	79	5	—	Preveza
<b>Θεσσαλία</b>	<b>721.674</b>	<b>12.139</b>	<b>1.194</b>	<b>168</b>	<b>88</b>	<b>88.820</b>	<b>1.035</b>	<b>33</b>	—	<b>Thessalia</b>
Καρδίτσας	101.611	2.178	167	20	10	16.494	362	11	—	Karditsa
Λαρίσης	394.254	3.905	681	76	34	36.924	251	10	—	Larissa
Μαγνησίας	113.921	2.233	115	27	—	14.252	280	—	—	Magnissia
Τρικάλων	111.888	3.823	231	45	44	21.150	142	12	—	Trikala
<b>Μακεδονία</b>	<b>1.268.004</b>	<b>76.362</b>	<b>1.482</b>	<b>403</b>	<b>719</b>	<b>382.138</b>	<b>4.523</b>	<b>114</b>	—	<b>Makedonia</b>
Γρεβενών	87.904	2.605	58	11	68	3.173	64	—	—	Grevena
Δράμας	100.344	8.087	67	24	5	12.038	129	3	—	Drama
Ημαθίας	77.286	18.951	62	16	139	19.380	191	6	—	Imathia
Θεσσαλονίκης	106.600	10.195	224	59	—	206.053	230	3	—	Thessaloniki
Καβάλας	29.768	241	138	41	—	10.180	386	4	—	Kavala
Καστοριάς	23.847	909	73	17	25	7.573	23	2	—	Kastoria
Κιλίκης	107.995	4.479	126	21	5	11.816	51	3	—	Kilkis
Κοζάνης	123.018	2.823	159	56	53	16.927	80	2	—	Kozani
Πέλλης	136.349	8.580	154	29	29	16.977	176	1	—	Pella
Πιερίας	91.275	979	101	24	248	16.576	78	7	—	Pieria
Σερρών	251.997	14.326	181	56	121	44.532	193	5	—	Serres
Φλωρίνης	40.484	3.236	91	11	19	8.085	59	1	—	Florina
Χαλκιδικής	91.137	951	48	38	7	8.828	2.863	77	—	Chalkidiki
<b>Θράκη</b>	<b>265.209</b>	<b>12.129</b>	<b>366</b>	<b>86</b>	<b>90</b>	<b>65.791</b>	<b>572</b>	<b>7</b>	<b>13</b>	<b>Thraki</b>
Έβρου	157.694	6.165	101	24	89	41.607	341	5	13	Evros
Ξάνθης	70.615	3.889	96	20	1	8.774	96	—	—	Xanthi
Ροδόπης	36.900	2.075	169	42	—	15.410	135	2	—	Rodopi
<b>Νήσοι Αιγαίου</b>	<b>609.523</b>	<b>8.383</b>	<b>636</b>	<b>63</b>	<b>34</b>	<b>110.839</b>	<b>1.240</b>	<b>41</b>	—	<b>Aegean Islands</b>
Δωδεκανησου	89.211	1.379	36	14	1	39.993	717	21	—	Dodekanisoss
Κυκλαδων	184.403	4.459	153	14	18	19.462	200	6	—	Kykklades
Λέσβου	250.312	1.180	417	22	10	27.326	99	4	—	Lesvos
Σάμου	36.812	352	10	5	5	9.187	165	9	—	Samos
Χίου	48.785	1.013	20	8	—	14.871	59	1	—	Chios
<b>Κρήτη</b>	<b>918.642</b>	<b>4.361</b>	<b>1.479</b>	<b>56</b>	<b>76</b>	<b>109.011</b>	<b>1.460</b>	<b>69</b>	—	<b>Kriti</b>
Ηρακλείου	223.237	1.998	369	25	33	52.709	767	35	—	Iraklio
Λασιθίου	99.589	802	105	6	23	13.555	243	8	—	Lassithi
Ρεθύμνης	330.748	1.488	649	13	3	14.563	133	8	—	Rethymno
Χανίων	265.068	73	356	12	17	28.184	317	18	—	Chania



## 8. Δευτερογενή κτηνοτροφικά προϊόντα—Selected livestock by-products

Πίνακας 8α. Παραγωγή μερικών δευτερογενών κτηνοτροφικών προϊόντων, κατά γεωγραφικό διαμέρισμα και νομό. Έτος 1998

Table 8a. Production of selected livestock by-products, by geographic region and department. Year 1998

Σε τόνους

In tons

Γεωγραφικό διαμέρισμα και νομός	Τυρί—Cheese		Βούτυρο—Butter		Μυζήθρα Myzithra	Κρέμα νωπή Milk cream	Geographic region and department
	μαλακό soft	σκληρό hard	νωπό fresh	λιωμένο melted			
<b>Σύνολο Ελλάδος</b> .....	<b>129.863</b>	<b>35.012</b>	<b>2.835</b>	<b>858</b>	<b>13.475</b>	<b>4.876</b>	<b>Greece, total</b>
<b>Περιφέρεια Πρωτευούσης</b> .....	<b>41</b>	<b>—</b>	<b>—</b>	<b>—</b>	<b>—</b>	<b>—</b>	<b>Greater Athens</b>
<b>Λοιπή Στερέα Ελλάς και Εύβοια</b>	<b>22.051</b>	<b>2.733</b>	<b>442</b>	<b>54</b>	<b>1.299</b>	<b>121</b>	<b>Rest of Central Greece and Evia</b>
Αιτωλίας και Ακαρνανίας .....	8.615	1.498	286	16	604	85	Etolia and Akarnania
Αττικής (υπόλοιπο) .....	2.302	114	16	17	133	3	Attiki (rest)
Βοιωτίας .....	1.471	145	—	—	36	—	Viotia
Ευβοίας .....	4.996	244	13	6	368	5	Evia
Ευρυτανίας .....	755	2	61	8	43	1	Evritania
Φθιώτιδος .....	2.488	730	62	5	56	21	Fthiotida
Φωκίδος .....	1.424	—	4	2	59	6	Fokida
<b>Πελοπόννησος</b> .....	<b>27.856</b>	<b>1.727</b>	<b>306</b>	<b>291</b>	<b>2.437</b>	<b>296</b>	<b>Peloponnissos</b>
Αργολίδος .....	2.655	637	29	7	318	71	Argolida
Αρκαδίας .....	1.934	328	17	13	447	11	Arkadia
Αχαΐας .....	7.011	280	179	161	493	85	Achaia
Ηλείας .....	6.367	234	29	68	275	113	Iliia
Κορινθίας .....	1.547	108	22	10	111	14	Korinthia
Λακωνίας .....	4.411	121	15	30	367	2	Lakonia
Μεσσηνίας .....	3.931	19	15	2	426	—	Messinia
<b>Ιόνιοι Νήσοι</b> .....	<b>2.344</b>	<b>546</b>	<b>11</b>	<b>—</b>	<b>82</b>	<b>4</b>	<b>Ionian Islands</b>
Ζακύνθου .....	85	422	1	—	35	—	Zakynthos
Κερκύρας .....	451	—	—	—	—	—	Kerkyra
Κεφαλληνίας .....	1.449	124	10	—	47	4	Kefallinia
Λευκάδος .....	359	—	—	—	—	—	Lefkada
<b>Ήπειρος</b> .....	<b>19.964</b>	<b>3.651</b>	<b>529</b>	<b>31</b>	<b>1.065</b>	<b>1.059</b>	<b>Ipiros</b>
Άρτας .....	3.504	491	55	17	176	7	Arta
Θεσπρωτίας .....	1.033	488	12	2	59	1	Thesprotia
Ιωαννίνων .....	14.395	2.262	439	8	716	1.040	Ioannina
Πρεβέζης .....	1.032	410	23	4	114	11	Preveza
<b>Θεσσαλία</b> .....	<b>18.995</b>	<b>5.165</b>	<b>291</b>	<b>92</b>	<b>818</b>	<b>335</b>	<b>Thessalia</b>
Καρδίτσας .....	2.012	53	46	5	92	1	Karditsa
Λαρίσης .....	7.023	1.219	119	38	145	265	Larissa
Μαγνησίας .....	2.396	244	4	1	88	46	Magnissia
Τρικάλων .....	7.564	3.649	122	48	493	23	Trikala
<b>Μακεδονία</b> .....	<b>26.603</b>	<b>6.215</b>	<b>997</b>	<b>124</b>	<b>2.048</b>	<b>2.859</b>	<b>Makedonia</b>
Γρεβενών .....	847	240	8	7	20	5	Grevena
Δράμας .....	725	158	43	—	6	52	Drama
Ημαθίας .....	734	61	14	—	12	1	Imathia
Θεσσαλονίκης .....	10.401	3.292	577	108	1.459	2.518	Thessaloniki
Καβάλας .....	1.817	30	14	—	32	30	Kavala
Καστοριάς .....	876	61	133	5	19	6	Kastoria
Κιλκίς .....	1.437	520	129	—	14	55	Kilkis
Κοζάνης .....	2.326	176	21	1	76	62	Kozani
Πέλλης .....	1.968	239	1	—	103	42	Pella
Πιερίας .....	1.936	480	45	1	150	37	Pieria
Σερρών .....	1.136	2	6	1	46	2	Serres
Φλωρίνης .....	690	916	—	1	106	21	Florina
Χαλκιδικής .....	1.710	40	6	—	5	28	Chalkidiki
<b>Θράκη</b> .....	<b>3.926</b>	<b>16</b>	<b>82</b>	<b>10</b>	<b>59</b>	<b>20</b>	<b>Thraki</b>
Εβρου .....	2.177	8	4	—	25	5	Evros
Ξάνθης .....	249	1	62	1	12	6	Xanthi
Ροδόπης .....	1.500	7	16	9	22	9	Rodopi
<b>Νήσοι Αιγαίου</b> .....	<b>4.999</b>	<b>6.135</b>	<b>84</b>	<b>177</b>	<b>1.504</b>	<b>119</b>	<b>Aegean Islands</b>
Δωδεκανήσου .....	215	233	1	6	160	3	Dodekanissos
Κυκλάδων .....	982	2.509	24	31	927	100	Kyklades
Λέσβου .....	3.473	3.019	59	140	327	16	Lesvos
Σάμου .....	329	13	—	—	34	—	Samos
Χίου .....	—	361	—	—	56	—	Chios
<b>Κρήτη</b> .....	<b>3.084</b>	<b>8.824</b>	<b>93</b>	<b>79</b>	<b>4.163</b>	<b>63</b>	<b>Kriti</b>
Ηρακλείου .....	676	2.171	13	7	1.365	37	Iraklio
Λασιθίου .....	365	1.013	36	34	349	1	Lassithi
Ρεθύμνης .....	1.688	3.274	10	4	1.017	8	Rethymno
Χανίων .....	355	2.366	34	34	1.432	17	Chania



**Γ' ΔΑΣΗ — C. FORESTS**



ΕΛΛΗΝΙΚΗ ΣΤΑΤΙΣΤΙΚΗ ΥΠΗΡΕΣΙΑ



# I. ΓΕΝΙΚΟΣ ΣΥΓΚΡΙΤΙΚΟΣ ΠΙΝΑΚΑΣ — I. GENERAL COMPARATIVE TABLE

Πίνακας 1. Παραγωγή δασικών προϊόντων. Έτη 1996 – 1998  
Table 1. Production of forest products. Years 1996 – 1998

Είδος προϊόντος	1996	1997	1998	Kind of product
Σε μ <sup>3</sup> —In m <sup>3</sup>				
<i>Ξυλεία στρογγυλή <sup>(1)</sup></i>				<i>Round wood <sup>(1)</sup></i>
<b>Σύνολο</b> .....	<b>427.499</b>	<b>403.271</b>	<b>360.035</b>	<b>Total</b>
Ελάτου .....	80.938	75.633	67.738	Fir
Πεύκου .....	138.249	143.431	135.984	Pine
Δρυός (Βελανιδιάς) .....	10.186	13.206	5.776	Oak
Οξυάς .....	120.338	105.612	102.934	Beech
Λοιπών δένδρων .....	77.788	65.389	47.603	Other trees
Σε τόνους— In tons				
<i>Καυσόξυλα:</i>				<i>Fire wood:</i>
από δάση <sup>(1)(2)</sup> .....	640.120	688.409	666.511	from forest <sup>(1)(2)</sup>
από γεωργικές εκτάσεις .....	558.576	538.323	554.337	from agricultural holdings
<i>Ξυλάνθρακες</i> .....	<i>6.206</i>	<i>6.078</i>	<i>7.352</i>	<i>Charcoal</i>
<i>Ρετσίνι <sup>(1)</sup></i> .....	<i>5.955</i>	<i>5.961</i>	<i>3.486</i>	<i>Resin <sup>(1)</sup></i>

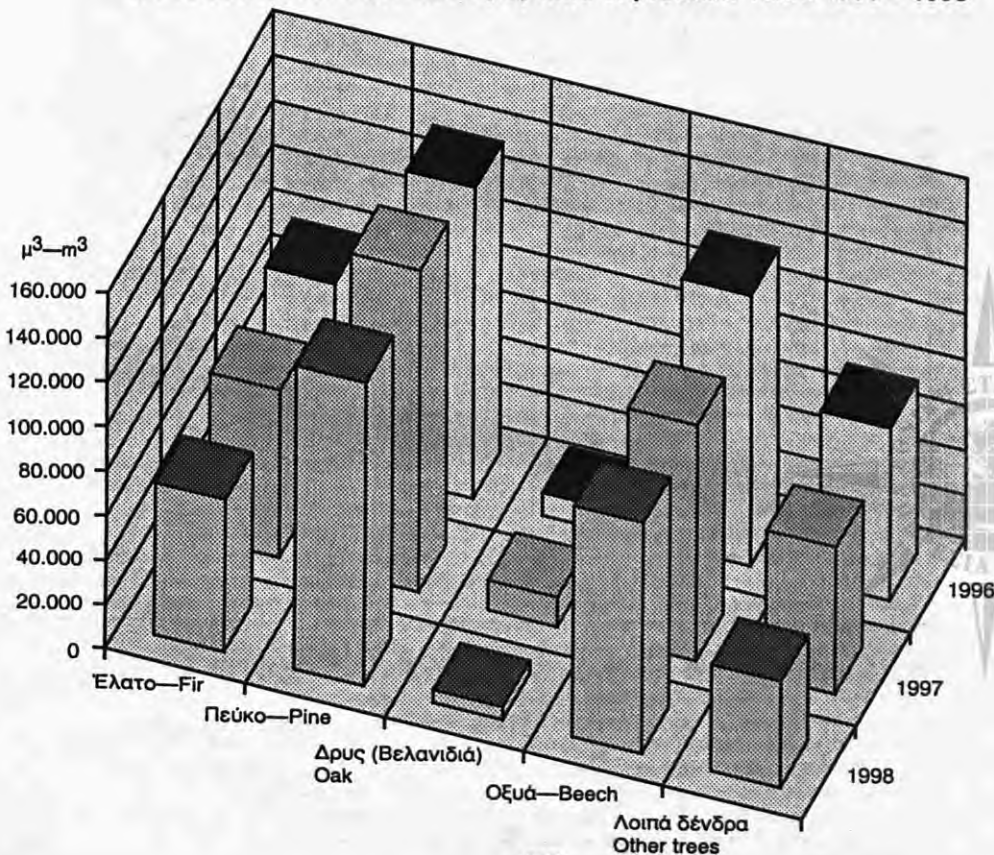
(1) Πηγή: Υπουργείο Γεωργίας.

(2) Από το έτος 1990, περιλαμβάνονται μόνο καυσόξυλα εμπορίου.

(1) Source: Ministry of Agriculture.

(2) Since 1990, only commercial fire wood is included.

## 3. Παραγωγή στρογγυλής ξυλείας κατά είδος προϊόντος. Έτη 1996 – 1998 3. Production of round wood, by kind of product. Years 1996 – 1998



## II. ΑΝΑΛΥΤΙΚΟΙ ΠΙΝΑΚΕΣ — II. ANALYTICAL TABLES

**Πίνακας 1. Παραγωγή στρογγυλής ξυλείας, κατά γεωγραφικό διαμέρισμα και νομό. Έτος 1998**  
**Table 1. Production of round wood, by geographic region and department. Year 1998**

Σε κυβικά μέτρα

In cubic meters

Γεωγραφικό διαμέρισμα και νομός	Σύνολο Total	Στρογγυλή ξυλεία—Round wood					Geographic region and department
		Ελάτου Fir	Πεύκου Pine	Δρυός (βελανιδιάς) Oak	Οξυάς Beech	Λοιπών δένδρων Other	
<b>Σύνολο Ελλάδος</b> .....	<b>360.035</b>	<b>67.738</b>	<b>135.984</b>	<b>5.776</b>	<b>102.934</b>	<b>47.603</b>	<b>Greece, total</b>
<b>Περιφέρεια Πρωτευούσης</b> .....	—	—	—	—	—	—	<b>Greater Athens</b>
<b>Λοιπή Στερεά Ελλάς και Εύβοια</b> .....	<b>29.803</b>	<b>25.773</b>	<b>3.246</b>	<b>742</b>	—	<b>42</b>	<b>Rest of Central Greece and Evia</b>
Αιτωλίας και Ακαρνανίας .....	808	24	—	742	—	42	Etolia and Akarnania
Αττικής (υπόλοιπο) .....	—	—	—	—	—	—	Attiki (rest)
Βοιωτίας .....	—	—	—	—	—	—	Violia
Ευβοίας .....	3.600	354	3.246	—	—	—	Evia
Ευρυτανίας .....	17.979	17.979	—	—	—	—	Evritania
Φθιώτιδος .....	6.140	6.140	—	—	—	—	Fthiotida
Φωκίδος .....	1.276	1.276	—	—	—	—	Fokida
<b>Πελοπόννησος</b> .....	<b>17.357</b>	<b>5.529</b>	<b>11.828</b>	—	—	—	<b>Peloponnissos</b>
Αργολίδος .....	—	—	—	—	—	—	Argolida
Αρκαδίας .....	4.652	4.652	—	—	—	—	Arkadia
Αχαιίας .....	1.804	598	1.206	—	—	—	Achaia
Ηλείας .....	853	—	853	—	—	—	Ilia
Κορινθίας .....	324	5	319	—	—	—	Korinthia
Λακωνίας .....	1.450	274	1.176	—	—	—	Lakonia
Μεσσηνίας .....	8.274	—	8.274	—	—	—	Messinia
<b>Ιόνιοι Νήσοι</b> .....	—	—	—	—	—	—	<b>Ionian Islands</b>
Ζακύνθου .....	—	—	—	—	—	—	Zakynthos
Κερκύρας .....	—	—	—	—	—	—	Kerkyra
Κεφαλληνίας .....	—	—	—	—	—	—	Kefallinia
Λευκάδος .....	—	—	—	—	—	—	Lefkada
<b>Ήπειρος</b> .....	<b>28.174</b>	<b>4.133</b>	<b>20.117</b>	<b>66</b>	<b>3.723</b>	<b>135</b>	<b>Ipiros</b>
Αρτης .....	—	—	—	—	—	—	Arta
Θεσπρωτίας .....	—	—	—	—	—	—	Thesprotia
Ιωαννίνων .....	28.174	4.133	20.117	66	3.723	135	Ioannina
Πρεβέζης .....	—	—	—	—	—	—	Preveza
<b>Θεσσαλία</b> .....	<b>41.841</b>	<b>26.623</b>	<b>8.516</b>	<b>815</b>	<b>4.787</b>	<b>1.100</b>	<b>Thessalia</b>
Καρδίτσας .....	4.375	4.084	—	—	—	291	Karditsa
Λαρίσης .....	9.859	1.039	3.707	815	3.642	636	Larissa
Μαγνησίας .....	—	—	—	—	—	—	Magnissia
Τρικάλων .....	27.607	21.500	4.809	—	1.145	153	Trikala
<b>Μακεδονία</b> .....	<b>238.863</b>	<b>5.680</b>	<b>90.151</b>	<b>3.984</b>	<b>92.929</b>	<b>46.119</b>	<b>Makedonia</b>
Γρεβενών .....	10.478	263	8.352	—	1.863	—	Grevena
Δράμας .....	81.379	19	45.502	2.259	14.892	18.707	Drama
Ήμαθίας .....	1.387	—	1.085	—	280	22	Imathia
Θεσσαλονίκης .....	10.143	—	3.741	—	1.364	5.038	Thessaloniki
Καβάλας .....	7.640	—	208	—	1.149	6.283	Kavala
Καστοριάς .....	16.899	2.640	7.962	—	6.297	—	Kastoria
Κιλκίς .....	5.303	—	—	—	5.303	—	Kilkis
Κοζάνης .....	6.951	—	5.388	33	1.530	—	Kozani
Πέλλης .....	38.557	1.673	1.520	130	35.223	11	Pella
Πιερίας .....	13.815	787	5.011	52	7.955	10	Pieria
Σερρών .....	36.199	298	8.322	616	15.625	11.338	Serres
Φλωρίνης .....	—	—	—	—	—	—	Florina
Χαλκιδικής .....	10.112	—	3.060	894	1.448	4.710	Chalkidiki
<b>Θράκη</b> .....	<b>3.957</b>	—	<b>2.086</b>	<b>169</b>	<b>1.495</b>	<b>207</b>	<b>Thraki</b>
Έβρου .....	2.095	—	2.086	9	—	—	Evros
Ξάνθης .....	1.862	—	—	160	1.495	207	Xanthi
Ροδόπης .....	—	—	—	—	—	—	Rodopi
<b>Νήσοι Αιγαίου</b> .....	<b>40</b>	—	<b>40</b>	—	—	—	<b>Aegean Islands</b>
Δωδεκανήσου .....	40	—	40	—	—	—	Dodekanisoss
Κυκλάδων .....	—	—	—	—	—	—	Kykiades
Λέσβου .....	—	—	—	—	—	—	Lesvos
Σάμου .....	—	—	—	—	—	—	Samos
Χίου .....	—	—	—	—	—	—	Chios
<b>Κρήτη</b> .....	—	—	—	—	—	—	<b>Kriti</b>
Ηρακλείου .....	—	—	—	—	—	—	Iraklio
Λασιθίου .....	—	—	—	—	—	—	Lassithi
Ρεθύμνης .....	—	—	—	—	—	—	Rethymno
Χανίων .....	—	—	—	—	—	—	Chania

Πηγή: Υπουργείο Γεωργίας.  
 Σημείωση: Περιλαμβάνονται όλες οι υλοτομήσεις στρογγυλής ξυλείας.

Source: Ministry of Agriculture.  
 Note: Including all kinds of round wood cutting.

Πίνακας 2. Παραγωγή μερικών άλλων δασικών προϊόντων, κατά γεωγραφικό διαμέρισμα και νομό. Έτος 1998  
Table 2. Production of other forest products, by geographic region and department. Year 1998

Σε τόνους

In tons

Γεωγραφικό διαμέρισμα και νομός	Καυσόξυλα— Fire wood		Ξυλάνθρακες (1) Charcoal	Ρετσίνι (1) Resin	Geographic region and department
	από δάση (1) (2) from forests	από γεωργικές εκτάσεις from agricultural holdings			
<b>Σύνολο Ελλάδος</b> .....	<b>666.511</b>	<b>554.337</b>	<b>7.352</b>	<b>3.486</b>	<b>Greece, total</b>
<b>Περιφέρεια Πρωτεύουσας</b> .....	—	—	—	—	<b>Greater Athens</b>
<b>Λοιπή Στερεά Ελλάς και Εύβοια</b>	<b>30.780</b>	<b>73.012</b>	<b>5.062</b>	<b>2.630</b>	<b>Rest of Central Greece and Evia</b>
Αιτωλίας και Ακαρνανίας .....	3.806	24.009	4.945	—	Etolia and Akarnania
Αττικής (υπόλοιπο) .....	—	8.573	—	—	Attiki (rest)
Βοιωτίας .....	100	3.312	—	—	Viotia
Ευβοίας .....	11.771	17.885	57	2.630	Evia
Ευρυτανίας .....	7.152	185	20	—	Evritania
Φθιώτιδος .....	7.116	14.294	40	—	Fthiotida
Φωκίδος .....	835	4.754	—	—	Fokida
<b>Πελοπόννησος</b> .....	<b>33.752</b>	<b>236.456</b>	<b>547</b>	<b>714</b>	<b>Peloponnissos</b>
Αργολίδος .....	1.400	27.005	—	—	Argolida
Αρκαδίας .....	3.950	19.944	60	—	Arkadia
Αχαΐας .....	717	20.687	—	—	Achaia
Ηλείας .....	5.336	36.459	272	40	Ilia
Κορινθίας .....	1.601	22.876	—	392	Korinthia
Λακωνίας .....	15.972	53.669	—	—	Lakonia
Μεσσηνίας .....	4.776	55.816	215	—	Messinia
<b>Ιόνιοι Νήσοι</b> .....	<b>130</b>	<b>16.591</b>	<b>—</b>	<b>—</b>	<b>Ionian Islands</b>
Ζακύνθου .....	—	3.646	—	—	Zakynthos
Κερκύρας .....	—	6.653	—	—	Kerkyra
Κεφαλληνίας .....	130	3.722	—	—	Kefallinia
Λευκάδος .....	—	2.570	—	—	Lefkada
<b>Ήπειρος</b> .....	<b>6.353</b>	<b>24.740</b>	<b>—</b>	<b>—</b>	<b>Ipiros</b>
Άρτης .....	662	9.798	—	—	Arta
Θεσπρωτίας .....	—	3.417	—	—	Thesprotia
Ιωαννίνων .....	5.691	1.237	—	—	Ioannina
Πρεβέζης .....	—	10.288	—	—	Preveza
<b>Θεσσαλία</b> .....	<b>61.741</b>	<b>19.727</b>	<b>—</b>	<b>100</b>	<b>Thessalia</b>
Καρδίτσας .....	17.363	61	—	—	Karditsa
Λαρίσης .....	8.388	6.106	—	—	Larissa
Μαγνησίας .....	13.959	13.083	—	100	Magnissia
Τρικάλων .....	22.031	477	—	—	Trikala
<b>Μακεδονία</b> .....	<b>455.968</b>	<b>27.757</b>	<b>1.624</b>	<b>42</b>	<b>Makedonia</b>
Γρεβενών .....	28.872	1.640	—	—	Grevena
Δράμας .....	84.663	358	—	—	Drama
Ημαθίας .....	31.399	6.552	—	—	Imathia
Θεσσαλονίκης .....	35.170	39	1.546	42	Thessaloniki
Καβάλας .....	18.602	1.996	—	—	Kavala
Καστοριάς .....	32.333	2.462	—	—	Kastoria
Κιλκίς .....	43.592	950	51	—	Kilkis
Κοζάνης .....	4.643	2.051	—	—	Kozani
Πέλλης .....	28.532	3.924	—	—	Pella
Περίας .....	22.648	2.184	—	—	Pieria
Σερρών .....	63.623	917	—	—	Serres
Φλωρίνης .....	24.353	760	—	—	Florina
Χαλκιδικής .....	37.538	3.924	27	—	Chalkidiki
<b>Θράκη</b> .....	<b>61.407</b>	<b>5.119</b>	<b>47</b>	<b>—</b>	<b>Thraki</b>
Εβρου .....	27.185	4.406	47	—	Evros
Ξάνθης .....	12.947	20	—	—	Xanthi
Ροδόπης .....	21.275	693	—	—	Rodopi
<b>Νήσοι Αιγαίου</b> .....	<b>16.210</b>	<b>42.311</b>	<b>72</b>	<b>—</b>	<b>Aegean Islands</b>
Δωδεκανήσου .....	15.500	1.920	16	—	Dodekanissos
Κυκλάδων .....	—	4.480	—	—	Kykliades
Λέσβου .....	710	22.784	—	—	Lesvos
Σαμου .....	—	5.125	—	—	Samos
Χίου .....	—	8.002	56	—	Chios
<b>Κρήτη</b> .....	<b>170</b>	<b>108.624</b>	<b>—</b>	<b>—</b>	<b>Kriti</b>
Ηρακλείου .....	—	36.267	—	—	Iraklio
Λασιθίου .....	—	13.369	—	—	Lassithi
Ρεθύμνης .....	170	31.951	—	—	Rethymno
Χανίων .....	—	27.037	—	—	Chania

(1) Πηγή: Υπουργείο Γεωργίας.

(2) Περιλαμβάνονται μόνο καυσόξυλα εμπορίου.

(1) Source: Ministry of Agriculture.

(2) Only commercial fire wood is included.

Κατηγορία	Περιφέρεια	Επαγγελματική Ομάδα	Αριθμός	Ποσοστό	Συνολικός Αριθμός
Α. Απασχολημένοι	Αττική	1. Γενική	120	100	120
		2. Επαγγελματίες	10	8,3	10
		3. Εργαζόμενοι	110	91,7	110
		4. Ανεργοί	0	0	0
		5. Συνταξιούχοι	0	0	0
		6. Άλλοι	0	0	0
		7. Σύνολο	120	100	120
		8. Άνδρες	60	50	60
		9. Γυναίκες	60	50	60
		10. Σύνολο	120	100	120
Β. Ανεργοί	Αττική	1. Γενική	0	0	0
		2. Επαγγελματίες	0	0	0
		3. Εργαζόμενοι	0	0	0
		4. Ανεργοί	0	0	0
		5. Συνταξιούχοι	0	0	0
		6. Άλλοι	0	0	0
		7. Σύνολο	0	0	0
		8. Άνδρες	0	0	0
		9. Γυναίκες	0	0	0
		10. Σύνολο	0	0	0
Γ. Συνταξιούχοι	Αττική	1. Γενική	0	0	0
		2. Επαγγελματίες	0	0	0
		3. Εργαζόμενοι	0	0	0
		4. Ανεργοί	0	0	0
		5. Συνταξιούχοι	0	0	0
		6. Άλλοι	0	0	0
		7. Σύνολο	0	0	0
		8. Άνδρες	0	0	0
		9. Γυναίκες	0	0	0
		10. Σύνολο	0	0	0





**Δ' ΑΛΙΕΙΑ — D. FISHING**



ΕΛΛΗΝΙΚΗ ΔΗΜΟΚΡΑΤΙΑ



I. ΓΕΝΙΚΟΙ ΣΥΓΚΡΙΤΙΚΟΙ ΠΙΝΑΚΕΣ (1) — I. GENERAL COMPARATIVE TABLES (1)

Πίνακας 1α. Αλιεία εσωτερικών υδάτων. Έτη 1996 – 1998

Table 1a. Inner waters fishing. Years 1996 – 1998

Αλιείς, χρησιμοποιούμενα σκάφη ή λέμβοι και ποσότητα αλιευμάτων	1996	1997	1998	Fishermen, boats or vessels used and quantity landed
Αλιείς και εκτροφείς αλιευμάτων . . . . .	7.665	7.479	7.369	Fishermen and breeders
<i>Από τους οποίους, ερασιτέχνες . . .</i>	<i>5.186</i>	<i>5.001</i>	<i>4.864</i>	<i>Thereof : amateur</i>
Χρησιμοποιούμενα από όλους τους αλιείς σκάφη ή λέμβοι	3.050	3.021	3.047	Vessels or boats totally used
<i>Από τα οποία, ερασιτεχνικά . . . . .</i>	<i>1.429</i>	<i>1.380</i>	<i>1.385</i>	<i>Thereof : amateur</i>
Μηχανοκίνητα επαγγελματικά σκάφη ή λέμβοι	1.501	1.446	1.470	Motor propelled vessels or boats
Αλιευθείσες ποσότητες αλιευμάτων, κατά υπολογισμό (σε τόνους)	15.538	18.077	18.123	Quantities of fish landed (estimated tons)

(1) Η κατάταξη των στοιχείων της αλιείας κατά ομάδες πεδινών, ημι-ορεινών και ορεινών κοινοτήτων δεν παρουσιάζει ενδιαφέρον.

(1) Classification of fishing data by groups of level, semi-mountainous and mountainous communes presents no interest.

Πίνακας 1β. Παράκτια θαλάσσια αλιεία με κωπήλατες λέμβους (χωρίς μηχανή προώθησεως). Έτη 1996 – 1998

Table 1b. Inshore fishing by rowing boats (without motor). Years 1996 – 1998

Αλιείς, χρησιμοποιούμενες λέμβοι και ποσότητα αλιευμάτων	1996	1997	1998	Fishermen, rowing boats and quantity landed
Αλιείς ψαριών και λοιπών αλιευμάτων	21.043	19.074	20.260	Fishermen in general
<i>Από τους οποίους, ερασιτέχνες . . .</i>	<i>15.080</i>	<i>13.949</i>	<i>14.113</i>	<i>Thereof : amateur</i>
Χρησιμοποιούμενες από όλους τους αλιείς κωπήλατες λέμβοι	16.467	15.477	15.643	Boats totally used
<i>Από τις οποίες, ερασιτεχνικές . . . . .</i>	<i>12.227</i>	<i>11.621</i>	<i>11.714</i>	<i>Thereof : amateur</i>
Αλιευθείσες ποσότητες αλιευμάτων κατά υπολογισμό (σε τόνους)	9.598	8.195	8.417	Quantities of fish landed (estimated tons)

Πίνακας 1γ. Παράκτια θαλάσσια αλιεία με μηχανοκίνητα σκάφη 19 HP και κάτω. Έτη 1996 – 1998

Table 1c. Inshore fishing by vessels of 19 HP or less. Years 1996 – 1998

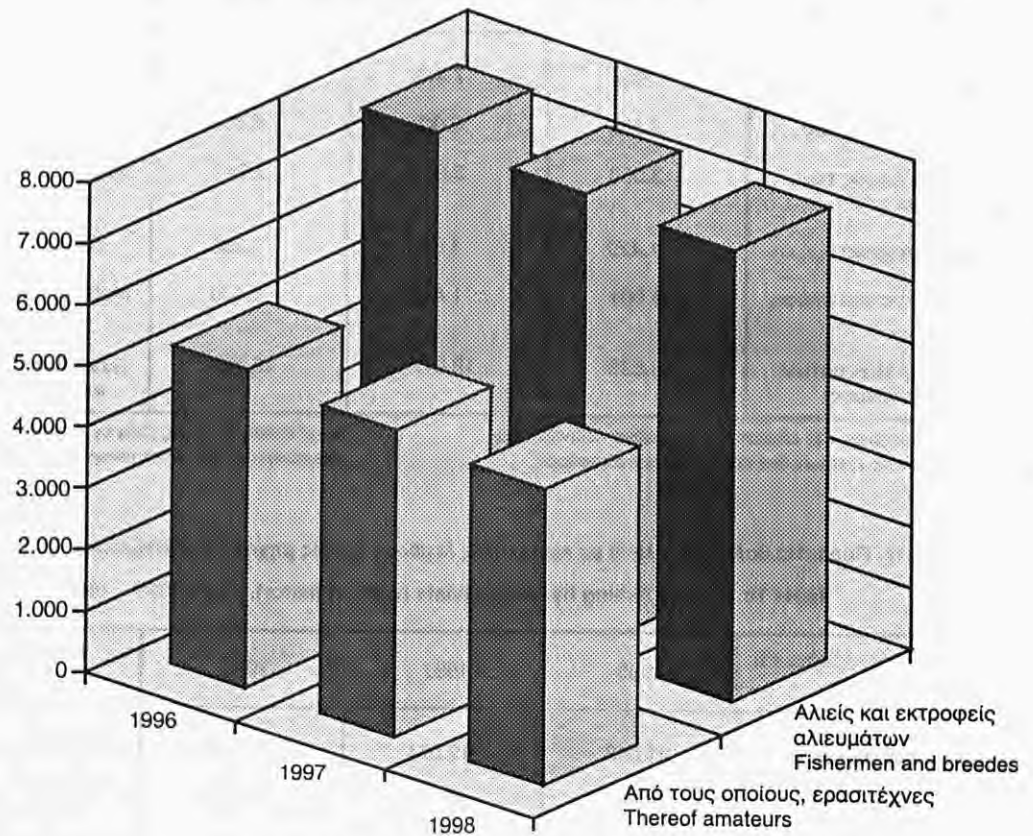
Μηχανοκίνητα σκάφη 19 HP και κάτω	1996	1997	1998	Motor propelled vessels of 19 HP or less
Μηχανοκίνητα αλιευτικά σκάφη θαλάσσιας αλιείας 19 HP και κάτω, ανεξάρτητα από λιμένες νηολογίου, λιμένες εξορμήσεως ή περιοχές αλιείας	13.654	13.894	13.919	Sea fishing motor propelled vessels of 19 HP or less, irrespective of registration and sailing harbour or fishing area

4. Αλιεία εσωτερικών υδάτων. Έτη 1996–1998

4. Inner waters fishing . Years 1996–1998

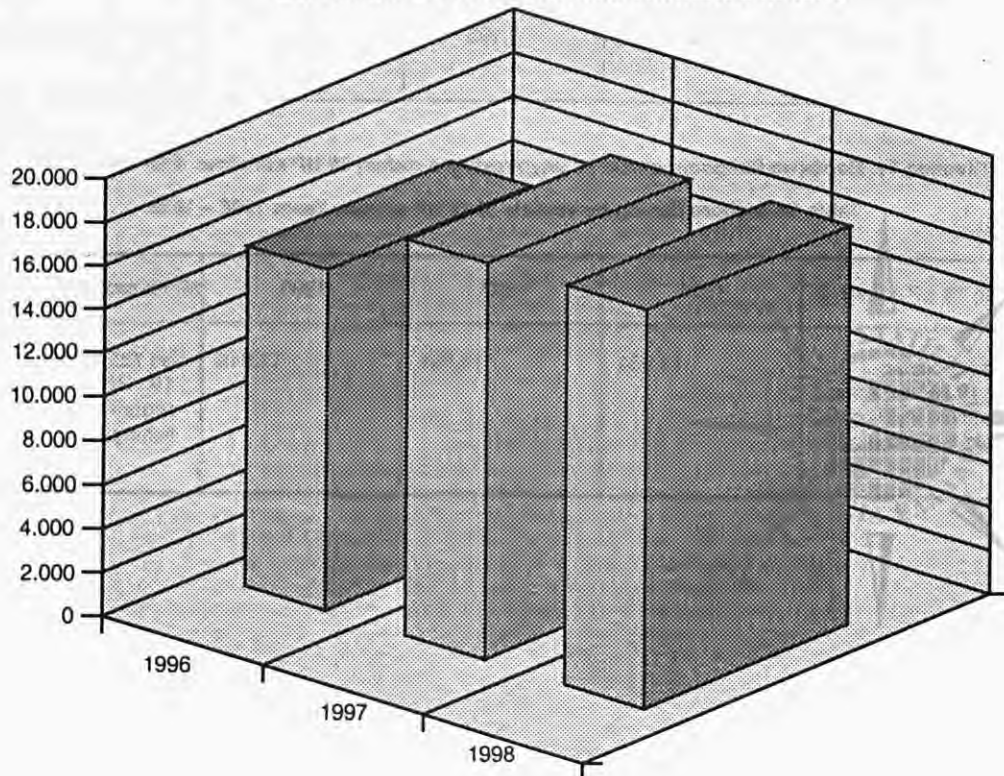
4α. Αλιείς και εκτροφείς αλιευμάτων–Ερασιτέχνες

4a. Fishermen and breeders–Amateurs



4β. Αλιευθείσες ποσότητες σε τόνους

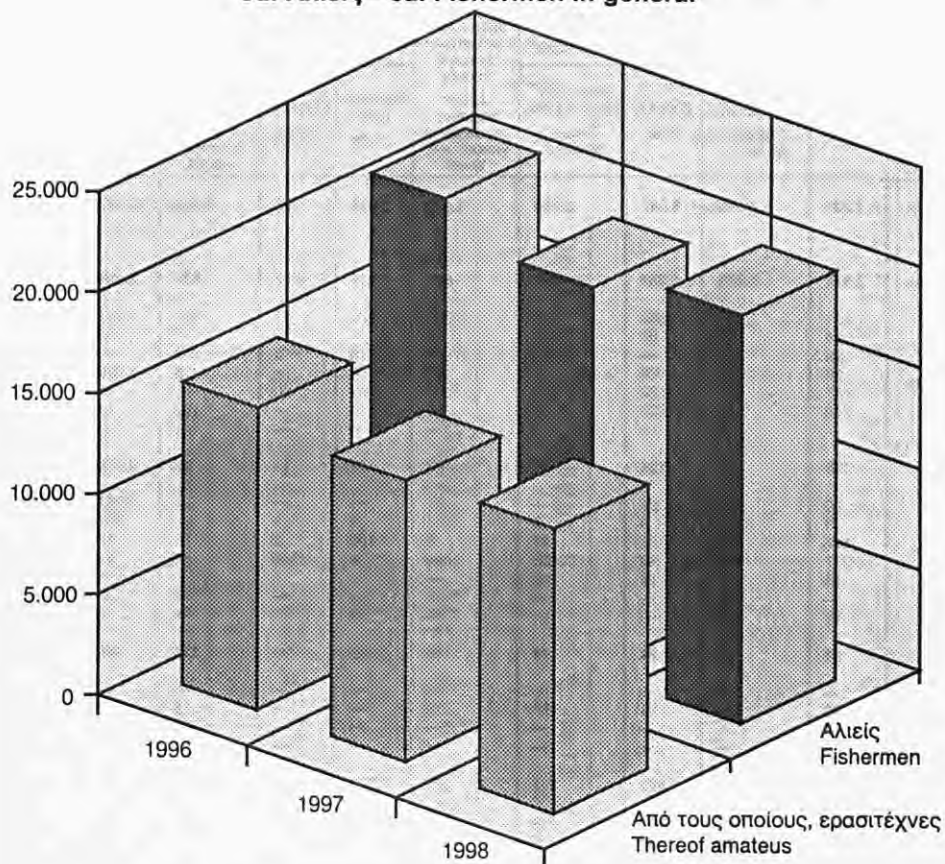
4b. Quantities of fish landed estimated in tons



5. Παράκτια θαλάσσια αλιεία με κωπήλατες λέμβους. Έτη 1996 – 1998

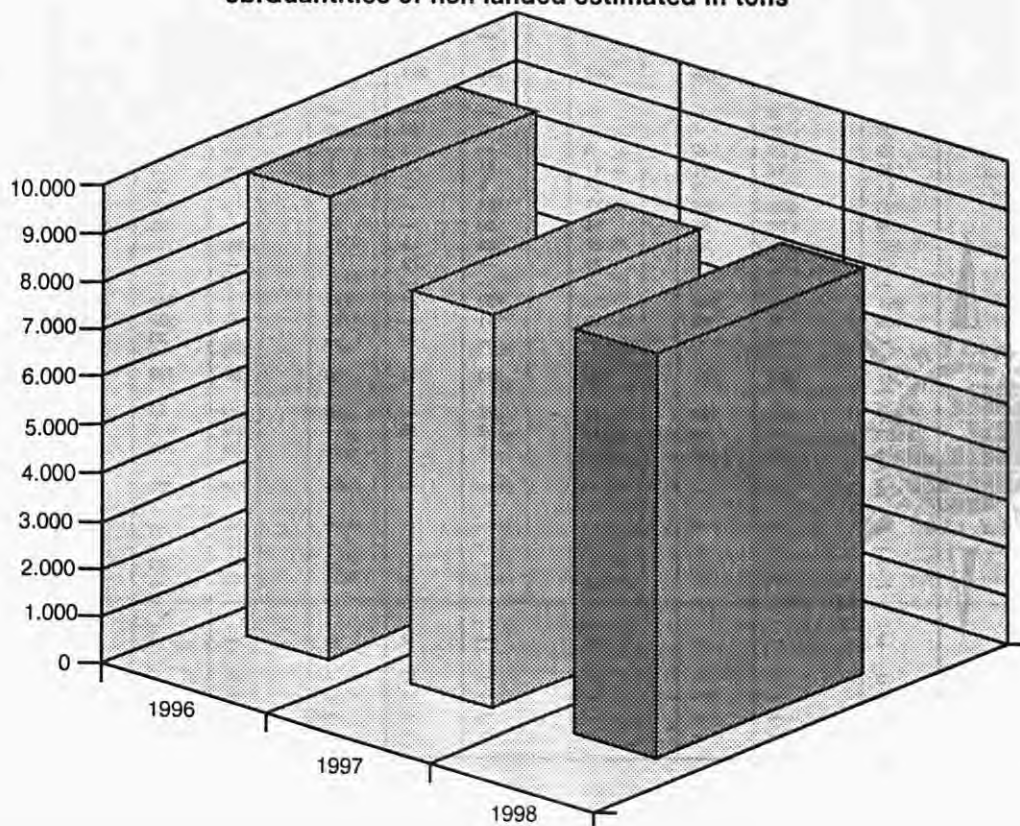
5. Inshore fishing by rowing boats. Years 1996 – 1998

5α. Αλιείς—5a. Fishermen in general



5β. Αλιευθείσες ποσότητες αλιευμάτων σε τόνους

5b. Quantities of fish landed estimated in tons



## II. ΑΝΑΛΥΤΙΚΟΙ ΠΙΝΑΚΕΣ — II. ANALYTICAL TABLES

**Πίνακας 1. Αλιεία εσωτερικών υδάτων (λιμνών, ποταμών, ρυακίων, ιχθυοκαλλιεργειών και ιχθυοτροφείων υφάλμυρων υδάτων). Έτος 1998**  
**Table 1. Inner waters fishing. Year 1998**

Γεωγραφικό διαμέρισμα και νομός	Αλιείς και εκτροφείς αλιευμάτων Fishermen and breeders		Χρησιμοποιούμενα σκάφη ή λέμβοι Boats or vessels used		Μηχανοκίνητα επαγγελματικά σκάφη ή λέμβοι Motor propelled professional vessels and boats	Αλιευθείσα ποσότητα αλιευμάτων από όλους τους αλιείς (σε τόνους) Quantity of catch landed by all fishermen (in tons)					Geographic region and department
	Σύνολο Total	Από αυτούς, ερασιτέχνες Thereof: amateur	Σύνολο Total	Από αυτά, ερασιτεχνικά Thereof: amateur		Πέστροφες Trouts	Κυπρίνοι Carp	Ψάρια υφάλμυρων υδάτων Fish of brackish waters	Λοιπές κατηγορίες Other categories	Σύνολο παραγωγής Total catch	
<b>Σύνολο Ελλάδος</b> .....	<b>7.369</b>	<b>4.864</b>	<b>3.047</b>	<b>1.385</b>	<b>1.470</b>	<b>3.025</b>	<b>586</b>	<b>2.318</b>	<b>12.197</b>	<b>18.126</b>	<b>Greece, total</b>
<b>Περιφέρεια Πρωτευούσης</b> .....											<b>Greater Athens</b>
<b>Λοιπή Στερέα Ελλάς και Εύβοια</b>	<b>2.315</b>	<b>1.435</b>	<b>1.069</b>	<b>447</b>	<b>601</b>	<b>214</b>	<b>107</b>	<b>631</b>	<b>7.181</b>	<b>8.133</b>	<b>Rest of Central Greece and Evia</b>
Αιτωλίας και Ακαρνανίας ...	1.831	1.157	862	340	507	72	82	362	1.935	2.451	Etolia and Akarnania
Αττικής (υπόλοιπο) .....	54	35	52	35	15	—	—	623	623	623	Attiki (rest)
Βοιωτίας .....	25	20	—	—	—	40	5	3	—	48	Viotia
Ευβοίας .....	28	3	25	2	21	3	—	116	4.598	4.717	Evia
Ευρυτανίας .....	167	160	23	20	3	69	20	—	11	100	Evritania
Φθιώτιδος .....	210	60	107	50	55	30	—	150	14	194	Fthiotida
Φωκίδος .....	—	—	—	—	—	—	—	—	—	—	Fokida
<b>Πελοπόννησος</b> .....	<b>385</b>	<b>223</b>	<b>121</b>	<b>55</b>	<b>33</b>	<b>191</b>	<b>11</b>	<b>92</b>	<b>2.279</b>	<b>2.573</b>	<b>Peloponnissos</b>
Αργολίδος .....	26	—	24	—	24	—	—	—	1.931	1.931	Argolida
Αρκαδίας .....	8	2	3	2	1	2	1	—	251	254	Arkadia
Αχαιίας .....	117	79	30	13	8	180	3	26	48	257	Achaia
Ηλείας .....	207	117	49	25	—	4	6	66	48	124	Ilia
Κορινθίας .....	15	15	15	15	—	—	1	—	1	2	Korinthia
Λακωνίας .....	—	—	—	—	—	—	—	—	—	—	Lakonia
Μεσσηνίας .....	12	10	—	—	—	5	—	—	—	5	Messinia
<b>Ιόνιοι Νήσοι</b> .....	<b>50</b>	<b>20</b>	<b>24</b>	<b>14</b>	<b>10</b>	<b>—</b>	<b>—</b>	<b>127</b>	<b>100</b>	<b>227</b>	<b>Ionian Islands</b>
Ζακύνθου .....	—	—	—	—	—	—	—	—	—	—	Zakynthos
Κερκύρας .....	42	20	24	14	10	—	—	7	5	12	Kerkyra
Κεφαλληνίας .....	2	—	—	—	—	—	—	120	25	145	Kefallinia
Λευκάδος .....	6	—	—	—	—	—	—	—	70	70	Lefkada
<b>Ήπειρος</b> .....	<b>1.185</b>	<b>708</b>	<b>673</b>	<b>312</b>	<b>298</b>	<b>2.293</b>	<b>15</b>	<b>1.367</b>	<b>517</b>	<b>4.192</b>	<b>Ipiros</b>
Άρτης .....	542	265	422	179	180	1	—	1.258	243	1.502	Arta
Θεσπρωτίας .....	47	20	33	8	25	7	—	—	85	92	Thesprotia
Ιωαννίνων .....	525	379	161	82	79	1.701	15	—	182	1.898	Ioannina
Πρεβέζης .....	71	44	57	43	14	584	—	109	7	700	Preveza
<b>Θεσσαλία</b> .....	<b>984</b>	<b>941</b>	<b>51</b>	<b>24</b>	<b>26</b>	<b>46</b>	<b>9</b>	<b>23</b>	<b>78</b>	<b>156</b>	<b>Thessalia</b>
Καρδίτσας .....	143	120	29	10	19	34	5	2	24	65	Karditsa
Λαρίσης .....	70	61	13	5	7	—	—	21	23	44	Larissa
Μαγνησίας .....	1	1	1	1	—	—	—	—	1	1	Magnissia
Τρικάλων .....	770	759	8	8	—	12	4	—	30	46	Trikala
<b>Μακεδονία</b> .....	<b>1.704</b>	<b>1.175</b>	<b>768</b>	<b>407</b>	<b>292</b>	<b>253</b>	<b>424</b>	<b>28</b>	<b>1.175</b>	<b>1.880</b>	<b>Makedonia</b>
Γρεβενών .....	10	10	—	—	—	—	—	—	5	5	Grevena
Δράμας .....	20	10	1	—	1	90	40	—	11	141	Drama
Ημαθίας .....	29	25	10	9	—	15	—	—	4	19	Imathia
Θεσσαλονίκης .....	162	92	91	41	44	—	5	—	53	58	Thessaloniki
Καβάλας .....	81	34	19	14	5	—	—	3	23	26	Kavala
Καστοριάς .....	333	286	188	137	23	—	5	—	391	396	Kastoria
Κιλίκης .....	79	30	57	14	30	—	20	—	125	145	Kilkis
Κοζάνης .....	157	109	56	27	26	4	19	24	114	161	Kozani
Πελλής .....	43	42	28	28	—	73	2	—	16	91	Pella
Πιερίας .....	—	—	—	—	—	—	—	—	—	—	Pieria
Σερρών .....	681	518	249	124	122	71	282	1	246	600	Serres
Φλωρίνης .....	109	19	69	13	41	—	51	—	167	218	Florina
Χαλκιδικής .....	—	—	—	—	—	—	—	—	20	20	Chalkidiki
<b>Θράκη</b> .....	<b>741</b>	<b>362</b>	<b>341</b>	<b>126</b>	<b>210</b>	<b>16</b>	<b>20</b>	<b>50</b>	<b>733</b>	<b>819</b>	<b>Thrakli</b>
Έβρου .....	462	332	190	113	77	—	20	10	82	112	Evros
Ξάνθης .....	103	10	98	10	88	16	—	20	415	451	Xanthi
Ροδόπης .....	176	20	53	3	45	—	—	20	236	256	Rodopi
<b>Νήσοι Αιγαίου</b> .....	<b>2</b>	<b>—</b>	<b>—</b>	<b>—</b>	<b>—</b>	<b>—</b>	<b>—</b>	<b>—</b>	<b>133</b>	<b>133</b>	<b>Aegean Islands</b>
Δωδεκανήσου .....	—	—	—	—	—	—	—	—	—	—	Dodekanisos
Κυκλάδων .....	—	—	—	—	—	—	—	—	—	—	Kyklades
Λέσβου .....	2	—	—	—	—	—	—	—	133	133	Lesvos
Σαμου .....	—	—	—	—	—	—	—	—	—	—	Samos
Χίου .....	—	—	—	—	—	—	—	—	—	—	Chios
<b>Κρήτη</b> .....	<b>3</b>	<b>—</b>	<b>—</b>	<b>—</b>	<b>—</b>	<b>12</b>	<b>—</b>	<b>—</b>	<b>1</b>	<b>13</b>	<b>Kriti</b>
Ηρακλείου .....	3	—	—	—	—	12	—	—	1	13	Iraklio
Λασιθίου .....	—	—	—	—	—	—	—	—	—	—	Lassithi
Ρεθύμνης .....	—	—	—	—	—	—	—	—	—	—	Rethymno
Χανίων .....	—	—	—	—	—	—	—	—	—	—	Chania

Πίνακας 2. Παράκτια θαλάσσια αλιεία με λέμβους ή μηχανοκίνητα σκάφη ιπποδυνάμειας 19 HP και κάτω. Έτος 1998

Table 2. Inshore fishing by boats and motor propelled vessels of 19 HP or less. Year 1998

Γεωγραφικό διαμέρισμα και νομός	Αλιείς—Fishermen		Χρησιμοποιούμενες κωπήλατες λέμβοι Rowing boats		Αλιευθείσα ποσότητα αλιευμάτων από όλους τους αλιείς της 1ης στήλης (σε τόνους) Catch landed by all fishermen of column 1 (in tons)	Μηχανοκίνητα αλιευτικά σκάφη, παράκτια αλιεία, 19 HP και κάτω Motor propelled vessels of inshore fishing of 19 HP or less	Geographic region and department
	Σύνολο Total	Από αυτούς, ερασιτέχνες Thereof : amateur	Σύνολο Total	Από αυτές, ερασιτεχνικές Thereof : amateur			
<b>Σύνολο Ελλάδος</b> .....	<b>20.260</b>	<b>14.113</b>	<b>15.643</b>	<b>11.714</b>	<b>8.419</b>	<b>13.919</b>	<b>Greece, total</b>
<b>Περιφέρεια Πρωτεύουσας</b> .....							<b>Greater Athens</b>
<b>Λοιπή Στερά Ελλάδα και Εύβοια</b> ..	<b>7.824</b>	<b>4.807</b>	<b>5.531</b>	<b>3.912</b>	<b>2.458</b>	<b>3.220</b>	<b>Rest of Central Greece and Evia</b>
Αιτωλίας και Ακαρνανίας .....	549	243	484	232	381	384	Etolia and Akarnania
Αττικής (υπόλοιπο) .....	3.965	2.022	2.427	1.460	749	1.314	Attiki (rest)
Βοιωτίας .....	—	—	—	—	—	578	Viotia
Ευβοίας .....	2.161	1.628	1.537	1.337	473	589	Evia
Ευρυτανίας .....	—	—	—	—	—	—	Evritania
Φθιώτιδος .....	607	458	553	429	682	226	Fthiotida
Φωκίδος .....	542	456	530	454	173	129	Fokida
<b>Πελοπόννησος</b> .....	<b>4.687</b>	<b>3.734</b>	<b>3.959</b>	<b>3.266</b>	<b>1.280</b>	<b>1.699</b>	<b>Peloponnissos</b>
Αργολίδος .....	460	402	428	375	103	393	Argolida
Αρκαδίας .....	37	36	38	36	27	167	Arkadia
Αχαΐας .....	1.229	908	921	697	544	95	Achaia
Ηλείας .....	162	147	126	120	34	46	Ilia
Κορινθίας .....	1.853	1.563	1.642	1.383	222	117	Korinthia
Λακωνίας .....	594	445	564	467	271	595	Lakonia
Μεσσηνίας .....	352	233	240	188	79	286	Messinia
<b>Ιόνιοι Νήσοι</b> .....	<b>2.592</b>	<b>1.871</b>	<b>1.881</b>	<b>1.435</b>	<b>569</b>	<b>834</b>	<b>Ionian Islands</b>
Ζακύνθου .....	903	723	538	441	117	126	Zakynthos
Κερκύρας .....	731	420	557	356	186	287	Kerkyra
Κεφαλληνίας .....	794	602	641	528	121	179	Kefallinia
Λευκάδος .....	164	126	145	110	145	242	Lefkada
<b>Ήπειρος</b> .....	<b>278</b>	<b>162</b>	<b>250</b>	<b>147</b>	<b>214</b>	<b>274</b>	<b>Ipiros</b>
Άρτης .....	82	40	70	30	106	150	Arta
Θεσπρωτίας .....	93	60	91	59	23	44	Thesprotia
Ιωαννίνων .....	—	—	—	—	—	—	Ioannina
Πρεβέζης .....	103	62	89	58	85	80	Preveza
<b>Θεσσαλία</b> .....	<b>690</b>	<b>561</b>	<b>563</b>	<b>408</b>	<b>270</b>	<b>591</b>	<b>Thessalia</b>
Καρδίτσας .....	—	—	—	—	—	—	Karditsa
Λαρίσης .....	58	39	44	25	13	38	Larissa
Μαγνησίας .....	632	522	519	383	257	553	Magnissia
Τρικάλων .....	—	—	—	—	—	—	Trikala
<b>Μακεδονία</b> .....	<b>1.475</b>	<b>1.010</b>	<b>994</b>	<b>744</b>	<b>965</b>	<b>1.501</b>	<b>Makedonia</b>
Γρεβενών .....	—	—	—	—	—	—	Grevena
Δράμας .....	—	—	—	—	—	—	Drama
Ημαθίας .....	42	20	41	19	50	22	Imathia
Θεσσαλονίκης .....	373	215	305	210	570	508	Thessaloniki
Καβάλας .....	327	288	292	263	130	282	Kavala
Καστοριάς .....	—	—	—	—	—	—	Kastoria
Κιλκίς .....	—	—	—	—	—	—	Kilkis
Κοζάνης .....	—	—	—	—	—	—	Kozani
Πέλλης .....	—	—	—	—	—	—	Pella
Πιερίας .....	5	5	5	5	1	283	Pieria
Σερρών .....	—	—	—	—	—	1	Serres
Φλωρίνης .....	—	—	—	—	—	31	Florina
Χαλκιδικής .....	728	482	351	247	214	374	Chalkidiki
<b>Θράκη</b> .....	<b>294</b>	<b>102</b>	<b>207</b>	<b>91</b>	<b>223</b>	<b>352</b>	<b>Thraki</b>
Έβρου .....	151	69	94	58	107	305	Evros
Ξάνθης .....	61	31	61	31	66	15	Xanthi
Ροδότης .....	82	2	52	2	50	32	Rodopi
<b>Νήσοι Αιγαίου</b> .....	<b>1.662</b>	<b>1.267</b>	<b>1.590</b>	<b>1.200</b>	<b>1.694</b>	<b>4.368</b>	<b>Aegean Islands</b>
Δωδεκανήσου .....	3	2	2	—	10	832	Dodekanissos
Κυκλάδων .....	—	—	—	—	—	551	Kyklades
Λέσβου .....	610	422	593	382	911	1.706	Lesvos
Σάμου .....	587	460	548	434	174	583	Samos
Χίου .....	462	383	447	384	599	696	Chios
<b>Κρήτη</b> .....	<b>758</b>	<b>599</b>	<b>668</b>	<b>511</b>	<b>746</b>	<b>1.080</b>	<b>Kriti</b>
Ηρακλείου .....	193	169	163	130	111	125	Iraklio
Λασιθίου .....	124	99	100	87	79	308	Lassithi
Ρεθύμνης .....	59	49	64	44	27	109	Rethymno
Χανίων .....	382	282	341	250	529	538	Chania





**Ε' ΤΙΜΕΣ — E. PRICES**



ΕΣΩΤΕΡΙΚΑ - ΕΞΩΤΕΡΙΚΑ



Πίνακας 1. Μέσες ετήσιες σταθμισμένες τιμές παραγωγών από την πώληση των γεωργικών προϊόντων για τα έτη 1996 – 1998

Table 1. Annual average weighted prices of the producers from the sale of the agricultural products for the years 1996 – 1998

I. Φυτική παραγωγή — I. Plant production

1α: Αροτραίες καλλιέργειες — 1a. Crops on arable land

Σε δρχ. ανά χγρ.

In drs per kg

Κατηγορίες καλλιεργειών	1996	1997	1998	Categories of crops by kind
<b>Σιτηρά για καρπό</b>				<b>Cereals for grain</b>
Σιτάρι . . . . .	46,0	49,5	46,4	Wheat
Σιτάρι μαλακό. . . . .	46,8	50,3	46,1	Wheat, soft
Σιτάρι σκληρό. . . . .	45,7	49,3	46,5	Wheat, hard
Κριθάρι . . . . .	52,7	60,4	48,6	Barley
Βρώμη . . . . .	57,0	58,8	57,5	Oats
Σίκαλη . . . . .	52,0	49,4	37,8	Rye
Αραβόσιτος . . . . .	39,9	48,3	43,6	Maize
Ρύζι (αναφλοιώτο) . . . . .	108,3	90,0	91,4	Rice
Τύπος indica (blue belle) . . . . .	107,1	86,1	90,3	Type Indica (blue belle)
» μακρόσπερμου . . . . .	117,6	96,3	103,9	» long grain
» μεσόσπερμου . . . . .	103,9	90,8	103,5	» medium grain
» μικρόσπερμου . . . . .	95,4	110,0	107,8	» small grain
<b>Βρώσιμα όσπρια</b>				<b>Edible pulse</b>
Φασόλια . . . . .	423,2	421,5	398,4	Beans
Κουκιά . . . . .	304,8	311,7	283,8	Broad
Φακή . . . . .	290,3	461,9	545,8	Lentil
Ρεβίθια . . . . .	385,6	386,5	439,3	Chick peas
<b>Βιομηχανικά φυτά</b>				<b>Industrial plants</b>
Καπνός ανατολικού τύπου (1) . . . . .	491,4	638,0	637,8	Tobacco, eastern type (1)
Μπέρλεϋ (1) . . . . .	80,7	155,3	164,2	Tobacco, Berley (1)
Virginia (1) . . . . .	106,7	302,6	324,2	Tobacco, Virginia (1)
Ηλιόσπορος . . . . .	62,7	62,3	71,4	Sunflower
Βαμβάκι σύσπορο . . . . .	294,3	295,0	275,0	Cotton
Σόργο χόρτο . . . . .	134,0	135,0	135,0	Sorghum, broom
Σόργο καρπός . . . . .	35,0	40,3	40,0	Sorghum, seed
Αραχίδα . . . . .	320,0	276,9	250,0	Groundnuts
Ζαχαρότευτλα . . . . .	17,0	14,5	16,3	Sugar beets
Κολοκυθόσπορος . . . . .	600,0	549,1	500,0	Pumpkins
Κρόκος . . . . .	163.943,0	177.412,0	248.325,0	Safron
Πιπεριές Ξερές για πιπέρι . . . . .	150,0	150,0	150,0	Pepper
<b>Αρωματικά φυτά</b>				<b>Aromatic plants</b>
Ρίγανη Ξερή . . . . .	1.333,3	1.400,0	1.479,2	Oregano, dry
Τσάι βουνού . . . . .	1.444,4	1.571,4	1.283,0	Mountain tea
Μέντα Ξερή . . . . .	500,0	500,0	500,0	Mint dry
<b>Κτηνοτροφικά φυτά για σανό</b>				<b>Fodder plants for hay</b>
Κριθάρι . . . . .	60,0	64,8	61,9	Barley
Βρώμη . . . . .	60,0	64,2	64,4	Oats
Βίκος . . . . .	65,1	73,1	65,3	Vetch
Λαθούρι . . . . .	60,0	54,9	65,0	Lathyrus
Μηδική . . . . .	52,0	52,6	54,6	Alfalfa
Ετήσια τριφύλλια . . . . .	51,5	51,3	53,6	Annual clovers
Άχυρο σιτηρών . . . . .	19,6	18,5	17,8	Cereals for hay
Άχυρο ψυχανθών . . . . .	18,5	21,0	29,5	Leguminosae for hay
<b>Πεπονοειδή και πατάτες</b>				<b>Melons, watermelons and potatoes</b>
Καρπούζια . . . . .	40,0	49,7	41,1	Watermelons
Πεπόνια . . . . .	117,5	93,7	88,7	Melons
Πατάτες . . . . .	67,6	80,9	90,2	Potatoes
Ανοιξιάτικες . . . . .	74,4	89,3	99,1	Harvested in spring
Καλοκαιρινές . . . . .	63,6	77,5	76,4	Harvested in summer
Φθινοπώρου . . . . .	69,2	76,1	102,0	Harvested in autumn

(1) Οι τιμές καπνού είναι εμπορικές και δε συμπεριλαμβάνουν τις ενισχύσεις, που είναι οι ακόλουθες:

	1996	1997	1998
Καπνός ανατ. τύπου . . . . .	914,9	922,6	993,7
Μπέρλεϋ . . . . .	668,7	669,0	576,5
Virginia . . . . .	836,3	836,3	1.081,2

(1) Tobacco prices are the commercial ones, the aids, which are not included, are the following:

	1996	1997	1998
Tobacco, eastern type . . . . .	914,9	922,6	993,7
Tobacco, Berley . . . . .	668,7	669,0	576,5
Tobacco, Virginia . . . . .	836,3	836,3	1.081,2

Σε δρχ. ανά χγρ.

In drs per kg

Κατηγορίες καλλιεργειών	1996	1997	1998	Categories of crops by kind
<b>Λαχανικά</b>				<b>Vegetables</b>
Τομάτες . . . . .	81,9	103,9	95,2	Tomatos
Για νωπή κατανάλωση . . . . .	126,5	196,9	194,8	Table tomato
Θερμοκηπίων . . . . .	161,4	204,2	216,1	Table tomato, grown in greenhouses
Υπαιθρου . . . . .	103,4	189,4	180,1	Table tomato, grown in the open
Για μεταποίηση . . . . .	30,4	29,9	30,8	For manufacturing
Κρεμμύδια Ξερά . . . . .	61,4	53,5	44,2	Onions, dry
Κρεμμύδια χλωρά . . . . .	161,9	184,3	159,4	Onions, green
Σκόρδα Ξερά . . . . .	342,6	454,1	392,8	Garlic, dry
Φασολάκια χλωρά . . . . .	227,0	280,9	282,6	Green beans
Λάχανα . . . . .	50,9	89,7	79,5	Cabbage
Κουνουπίδια . . . . .	119,2	153,1	186,1	Cauliflower
Κολοκυθάκια . . . . .	121,6	157,6	155,9	Squash
Αγγούρια . . . . .	154,1	190,7	171,2	Cucumbers
Υπαιθρου . . . . .	158,1	139,9	140,8	Cucumbers, grown in the open
Θερμοκηπίου . . . . .	153,6	193,3	175,1	Cucumbers, grown in greenhouses
Αγγουράκια για τουρσί . . . . .	100,8	100,8	173,1	Gherkin
Μελιτζάνες . . . . .	122,1	170,8	148,3	Eggplants
Υπαιθρου . . . . .	127,8	155,5	143,5	Eggplants, grown in the open
Θερμοκηπίου . . . . .	106,2	246,7	194,6	Eggplants, grown in greenhouses
Αγκινάρες . . . . .	143,8	187,2	201,9	Artichokes
Ραδίκια - Αντίδια . . . . .	139,6	144,9	137,0	Chicory and endive
Σπανάκι . . . . .	160,8	201,1	173,5	Spinach
Αρακάς . . . . .	186,3	270,5	197,9	Peas
Μαρούλια . . . . .	197,6	160,4	154,3	Lettuce
Μπάμιες . . . . .	359,6	396,4	430,4	Okra
Πράσα . . . . .	129,5	143,1	140,3	Leek
Σπαράγγια . . . . .	364,6	505,5	465,6	Asparagus
Φράουλες . . . . .	302,5	380,8	440,4	Strawberries
Παντζάρια . . . . .	130,2	134,2	130,0	Beets, red
Πιπεριές . . . . .	157,4	183,6	167,4	Peppers
Υπαιθρου . . . . .	150,8	161,8	157,1	Peppers grown in the open
Θερμοκηπίου . . . . .	195,2	265,6	225,1	Peppers grown in greenhouses
Σέλινα . . . . .	198,1	183,5	185,8	Celery
Καρότα . . . . .	109,7	106,6	111,7	Carrots
Κουκιά χλωρά . . . . .	149,7	229,3	190,7	Broad, fresh
Μανιτάρια . . . . .	730,7	788,6	816,7	Mushrooms



Σε δρχ. ανά χγρ.

In drs per kg

Κατηγορίες καλλιεργειών	1996	1997	1998	Categories of crops by kind
<b>Εσπεριδοειδή</b>				<b>Citrus trees</b>
Πορτοκαλιές . . . . .	63,0	48,3	49,9	Orange trees
Για νωπή κατανάλωση . . . . .	71,7	50,7	54,7	For fresh consumption
Για χυμοποίηση . . . . .	46,8	42,0	33,9	For juices
Λεμονιές . . . . .	78,3	69,1	63,5	Lemon trees
Για νωπή κατανάλωση . . . . .	79,2	70,4	64,7	For fresh consumption
Για χυμοποίηση . . . . .	48,5	44,4	37,5	For juices
Μανταρινιές . . . . .	100,2	84,2	87,3	Mandarin trees
<b>Οπώρες</b>				<b>Fruit trees</b>
Αχλαδιές . . . . .	149,9	169,3	140,7	Pear trees
Βερικοκιές . . . . .	175,5	194,5	190,5	Apricot trees
Για νωπή κατανάλωση . . . . .	186,1	198,8	195,3	For fresh consumption
Για μεταποίηση . . . . .	130,7	170,4	170,0	For manufacturing
Βύσσινα . . . . .	178,3	263,2	224,4	Sour cherry trees
Δαμάσκηνα . . . . .	183,7	194,3	191,5	Prunes
Κεράσια . . . . .	306,9	316,2	396,6	Cherry trees
Κορόμηλα . . . . .	181,8	180,6	220,5	Prunellas trees
Κυδώνια . . . . .	166,2	188,7	174,5	Quince trees
Μέσπιλα (μούσμουλα) . . . . .	278,1	277,9	265,2	Medlars
Μήλα . . . . .	72,9	71,5	115,0	Apple trees
Μπανάνες . . . . .	337,5	277,9	272,7	Bananas
Ροδάκινα . . . . .	75,9	105,3	127,5	Peach trees
Επιτραπέζιας κατανάλωσης, νωπά	77,1	127,8	162,1	For table consumption, fresh
Συμπύρηνα κονσερβοποιίας . . . . .	73,8	91,6	109,5	For preservation
Νεκταρίνια . . . . .	80,3	158,7	165,6	Nectarines
Ρόδια . . . . .	195,6	199,2	214,4	Pomegranates
Σύκα νωπά . . . . .	375,5	293,5	356,5	Fig trees for fresh figs
Ακτινίδια . . . . .	91,5	100,5	142,8	Chinese gooseberry
Αβοκάντο . . . . .	171,2	197,0	183,8	Avocado
<b>Ξηροί καρποί</b>				<b>Dried nuts</b>
Αμύγδαλα . . . . .	486,1	453,0	475,9	Almonds
Καρύδια . . . . .	515,8	470,6	604,8	Walnuts
Κάστανα . . . . .	366,4	354,2	373,4	Chestnuts
Σύκα Ξερά . . . . .	449,5	371,6	420,9	Figs, dry
Φουντούκια . . . . .	320,5	449,7	415,9	Hazelnuts
Φιστίκια Αιγίνης . . . . .	895,3	1.003,6	1.249,7	Pistachios
Χαρούπια . . . . .	63,1	60,1	55,6	Carobs

## 1δ: Αμπέλια και σταφιδάμπελα — 1d: Vineyards (grapes and raisins)

Σε δρχ. ανά χγρ.

In drs per kg

Κατηγορίες καλλιεργειών	1996	1997	1998	Categories of crops by kind
<b>Σταφύλια επιτραπέζια</b> καταναλισκόμενα νωπά . . . . .	127,8	160,0	161,4	<b>Grapes for table use, fresh</b> consumed fresh
Από επιτραπέζιες ποικιλίες . . . . .	131,3	160,2	161,6	From table variety
Από οινοποιήσιμες ποικιλίες . . . . .	82,5	113,5	115,3	From wine variety
Σταφίδα κορινθιακή . . . . .	169,9	168,4	247,1	Currants (corinthian)
Σταφίδα σουλτανίνα . . . . .	167,8	187,2	173,0	Sultanas

1ε: Παραγωγή μερικών δευτερογενών προϊόντων — 1e: Production of other by-products

Σε δρχ. ανά χγρ.

In drs per kg

Κατηγορίες καλλιεργειών	1996	1997	1998	Categories of crops by kind
<b>Ελαιοκομικά προϊόντα</b>				<b>Olive products</b>
Ελαιόλαδο .....	1.083,4	839,9	674,4	Olive oil
Μέχρι 1 βαθμό οξύτητας .....	1.119,3	873,6	723,4	Up to 1 acidity degree
Από 1,01 έως 1,5 βαθμό οξύτητας .....	1.031,6	747,4	610,8	From 1,01 to 1,5 acidity degree
Από 1,51 έως 3,3 βαθμό οξύτητας .....	1.016,8	702,8	563,8	From 1,5 to 3,3 acidity degree
Επιτραπέζιες ελιές .....	330,3	336,4	343,9	Olives edible
Καλαμών .....	342,0	452,4	456,8	From Kalamata
Κονσερβολιά .....	328,5	311,9	318,0	Konservolia
Πράσινες .....	312,1	265,9	305,4	Green
Μαύρες .....	340,2	377,2	341,7	Black
Ελαιοπυρήνες .....	8,1	8,2	8,0	Olive kernels
<b>Κρασιά</b>				<b>Wines</b>
Σταφύλια οινοποιούμενα .....	84,2	83,3	88,7	Wine grapes
Για κρασιά ποιότητας .....	109,8	118,8	...	For quality wines
Για επιτραπέζια κρασιά .....	80,5	80,3	...	For table wines
Από οινοποιήσιμες ποικιλίες .....	84,3	84,0	83,3	From wine variety
Από επιτραπέζιες ποικιλίες .....	70,0	66,0	77,4	From table variety

1στ: Ανθοκομικά — 1f: Floricuituring products

Σε δρχ. ανά τεμάχιο

In drs per piece

Κατηγορίες καλλιεργειών	1996	1997	1998	Categories of crops by kind
<b>Ανθη</b>				<b>Cut flowers</b>
Γαρίφαλα .....	15,2	15,0	15,6	Carnations
Γλαδιόλες .....	76,0	96,9	71,1	Gladiolus
Τριαντάφυλλα .....	69,8	67,6	73,5	Roses
Τουλίπες .....	104,0	114,5	115,0	Tulips
<b>Φυτά</b>				<b>Plants</b>
Ορτανσίες .....	1.319,9	956,9	648,1	Hydrangea
Αζαλέες .....	1.089,2	1.214,8	1.177,0	Azalea
Ντιφεμπάχιες .....	829,6	763,7	950,4	Defebachia
Βουκαμβίλιες .....	778,7	808,7	...	Bougounvillaea

1ζ: Φυτικό πολλαπλασιαστικό υλικό – Σπόρος — 1g: Plant multiplying material – Seed

Σε δρχ. ανά χγρ.

In drs per kg

Κατηγορίες καλλιεργειών	1996	1997	1998	Categories of crops by kind
Μηδική .....	600,0	650,0	700,0	Alfalfa
Κοκκάρι .....	375,0	278,6	297,7	Onions for seed
Πατάτες .....	97,6	105,0	103,0	Potatoes

## II. Ζωική παραγωγή—II. Animal production

1η: Παραγωγή κρέατος κατά είδος σφαγίου — 1h: Meat production by kind of animal

Είδος σφαγέντος ζώου	1996	1997	1998	Categories of animals by kind
<i>Σε δρχ. ανά χγρ.</i>				<i>In drs per kg</i>
<b>Αίγες</b> .....	<b>1.217,4</b>	<b>1.285,8</b>	<b>1.286,1</b>	<b>Goats</b>
Ενός έτους και πλέον, θηλυκά .....	811,6	813,9	819,8	Goats, one year and more, female
Ενός έτους και πλέον, αρσενικά .....	868,9	1.034,5	881,1	Goats, one year and more, male
Κατσίκια κάτω του έτους .....	1.334,3	1.328,5	1.368,8	Goats, less than one year
Κατσίκια των 4 μηνών .....	1.366,2	1.461,2	1.460,3	Goats, 4 months old
<b>Βοοειδή</b> .....	<b>1.055,9</b>	<b>1.127,6</b>	<b>1.151,6</b>	<b>Cattle</b>
Αγελάδες .....	755,1	833,3	902,0	Cows
Δαμάλια .....	1.023,7	1.058,1	1.128,6	Heifers
Ενήλικα βόδια .....	849,5	824,9	870,0	Adult calves
Μοσχάρια .....	1.195,7	1.233,1	1.274,2	Calves
Ταύροι .....	1.112,4	1.133,7	1.187,2	Bulls
<b>Πρόβατα</b> .....	<b>1.185,6</b>	<b>1.259,5</b>	<b>1.250,2</b>	<b>Sheep</b>
Ενός έτους και πλέον, θηλυκά .....	771,9	802,6	786,3	Sheep, one year and more, female
Ενός έτους και πλέον, αρσενικά .....	829,6	935,7	886,0	Sheep, one year and more, male
Αρνιά κάτω του έτους .....	1.278,1	1.294,2	1.310,8	Sheep, less than one year
Αρνιά των 4 μηνών .....	1.347,2	1.422,7	1.384,4	Sheep, 4 months old
<b>Πουλερικά</b> .....	<b>541,1</b>	<b>570,9</b>	<b>554,5</b>	<b>Poultry</b>
Κοτόπουλα .....	538,1	582,1	562,2	Chicken
Κότες .....	452,6	356,8	507,4	Hens
Γαλοπούλες .....	1.111,4	1.169,8	1.287,5	Turkeys
<b>Χοίροι (τύπος μαθητός)</b> .....	<b>633,2</b>	<b>659,4</b>	<b>617,2</b>	<b>Pigs</b>
Χοίροι άνω των 100 χγρ. ....	596,1	629,9	557,1	Pigs, over than 100 kg
Χοίροι μέχρι 100 χγρ. ....	631,1	655,0	609,6	Pigs, up to 100 kg
Χοιρίδια μέχρι 20 χγρ. ....	883,7	1.008,6	858,3	Piatels up to 20 kg
<b>Κουνέλια</b> .....	<b>1.201,1</b>	<b>1.231,2</b>	<b>1.301,8</b>	<b>Rabbits</b>



1θ: Παραγωγή γάλατος και μερικών δευτερογενών κτηνοτροφικών προϊόντων  
1i: Milk production and other livestock by-products

Σε δρχ. ανά χγρ.

In drs per kg

Κατηγορίες προϊόντων	1996	1997	1998	Categories of produce by kind
<b>Γάλα (σύνολο)</b> .....	123,1	156,5	142,5	<b>Milk (total)</b>
Αγελάδων .....	97,5	105,3	108,3	Milk from cows
Αιγών .....	157,6	139,0	157,7	Milk from goats
Προβάτων .....	186,7	217,2	237,3	Milk from sheep
<b>Τυρί μαλακό</b> .....	1.185,7	1.201,4	1.304,4	<b>Cheese soft</b>
Τελεμές .....	1.326,9	1.331,4	1.332,7	Telemes
Φέτα .....	1.105,6	1.139,3	1.292,5	Feta
<b>Τυρί σκληρό</b> .....	1.568,4	1.640,0	1.750,0	<b>Cheese hard</b>
Γραβιέρα .....	1.756,5	1.821,8	1.857,3	Graviera
Κασέρι .....	1.547,3	1.731,8	1.908,5	Kasseri
Κεφαλοτύρι .....	1.452,6	1.429,7	1.590,3	Common hard cheese
<b>Βούτυρο νωπό</b> .....	1.250,4	1.385,0	1.431,9	<b>Butter fresh</b>
<b>Δέρματα νωπά</b> .....	496,1	452,5	385,3	<b>Hides and skins</b>
Αιγών .....	524,8	419,7	447,1	Hides and skins from goats
Βοδιών .....	242,1	299,6	274,1	Hides and skins from cattles
Προβάτων .....	588,3	563,7	547,8	Hides and skins from sheeps
<b>Αυγά</b> .....	483,2	542,2	406,0	<b>Eggs</b>
<b>Μαλλιά προβάτων</b> .....	119,0	155,1	208,8	<b>Sheep's wool</b>
<b>Μέλι</b> .....	1.116,3	1.173,0	1.291,0	<b>Honey</b>
<b>Τρίχες αιγών</b> .....	262,5	123,1	189,3	<b>Goat hairs</b>

Πηγή: Υπουργείο Γεωργίας.

Source: Ministry of Agriculture.





**ΣΤ' ΔΑΝΕΙΑ — F. LOANS**



ΕΛΛΗΝΙΚΗ ΔΗΜΟΚΡΑΤΙΑ  
ΥΠΟΥΡΓΕΙΟ ΠΑΙΔΕΙΑΣ, ΕΡΕΥΝΑΣ ΚΑΙ ΘΡΗΣΚΕΥΜΑΤΩΝ  
ΙΝΣΤΙΤΟΥΤΟ ΤΕΧΝΟΛΟΓΙΑΣ ΥΠΟΛΟΓΙΣΤΩΝ ΚΑΙ ΕΚΔΟΣΕΩΝ ΔΙΔΑΚΤΙΚΩΝ ΒΙΒΛΙΩΝ (ΙΤΥΣΣΕ)



Πίνακας 1. Χορηγήσεις δανείων<sup>(1)</sup> από την Αγροτική Τράπεζα της Ελλάδος για τη γεωργία, κτηνοτροφία, αλιεία, μελισσοκομία και δάση, κατά γεωγραφικό διαμέρισμα και νομό. Έτος 1998

Table 1. Loans granted<sup>(1)</sup> by the Agricultural Bank of Greece, for agriculture, stock-breeding, fishing, apiculture and forestry, by geographic region and department. Year 1998

Σε εκατομμύρια δραχμές

In million drachmae

Γεωγραφικό διαμέρισμα και νομός	Γενικό σύνολο Grand total	Βραχυπρόθεσμες χορηγήσεις—Short-term advances					Δάνεια μέσης και μακράς προθεσμίας Medium and long-term loans	Geographic region and department
		Σύνολο Total	Καλλιεργητικά δάνεια Cultivation loans	Δάνεια με ενέχυρο προϊόντα Collateral loans	Χρηματοδοτήσεις γεωργικών οργανισμών Credits to agricultural organizations	Χρηματοδοτήσεις καπνοβιομηχανιών Credits to tobacco industry		
<b>Σύνολο Ελλάδος</b>	<b>849.170</b>	<b>757.957</b>	<b>188.230</b>	<b>- 1</b>	<b>564.812</b>	<b>4.916</b>	<b>91.213</b>	<b>Greece, total</b>
<b>Στερεά Ελλάς και Εύβοια</b>	<b>161.287</b>	<b>151.330</b>	<b>30.219</b>	<b>—</b>	<b>120.661</b>	<b>450</b>	<b>9.957</b>	<b>Central Greece and Evia</b>
Αιτωλίας και Ακαρνανίας	20.076	18.390	10.801	—	7.589	—	1.686	Etolia and Akarnania
Αττικής	70.647	67.015	2.067	—	64.948	—	-3.632	Attiki
Βοιωτίας	12.527	10.314	4.862	—	5.452	—	2.213	Viotia
Ευβοίας	19.916	18.957	2.295	—	16.662	—	959	Evia
Ευρυτανίας	-1.589	726	338	—	388	—	-2.315	Evritania
Φθιώτιδος	38.351	35.534	9.594	—	25.490	450	2.817	Fthiotida
Φωκίδος	1.359	394	262	—	132	—	965	Fokida
<b>Πελοπόννησος</b>	<b>53.638</b>	<b>42.160</b>	<b>16.061</b>	<b>—</b>	<b>26.084</b>	<b>15</b>	<b>11.478</b>	<b>Peloponnissos</b>
Αργολίδος	6.345	5.620	2.392	—	3.228	—	725	Argolida
Αρκαδίας	2.852	2.434	1.060	—	1.374	—	418	Arkadia
Αχαΐας	11.563	8.833	2.779	—	6.054	—	2.730	Achaia
Ηλείας	10.896	8.040	3.783	—	4.242	15	2.856	Ilia
Κορινθίας	9.728	7.920	3.066	—	4.854	—	1.808	Korinthia
Λακωνίας	4.887	3.816	1.409	—	2.407	—	1.071	Lakonia
Μεσσηνίας	7.367	5.497	1.572	—	3.925	—	1.870	Messinia
<b>Ιόνιοι Νήσοι</b>	<b>5.507</b>	<b>4.342</b>	<b>1.322</b>	<b>—</b>	<b>3.020</b>	<b>—</b>	<b>1.165</b>	<b>Ionian Islands</b>
Ζακύνθου	789	613	179	—	434	—	176	Zakynthos
Κερκύρας	1.486	1.159	556	—	603	—	327	Kerkyra
Κεφαλληνίας	1.905	1.726	450	—	1.276	—	179	Kefallinia
Λευκάδος	1.327	844	137	—	707	—	483	Lefkada
<b>Ήπειρος</b>	<b>58.018</b>	<b>55.669</b>	<b>6.763</b>	<b>—</b>	<b>48.906</b>	<b>—</b>	<b>2.349</b>	<b>Ipiros</b>
Άρτης	2.182	1.968	1.388	—	580	—	214	Arta
Θεσπρωτίας	2.482	2.127	778	—	1.349	—	355	Thesprotia
Ιωαννίνων	43.050	41.759	1.458	—	40.301	—	1.291	Ioannina
Πρεβέζης	10.304	9.815	3.139	—	6.676	—	489	Preveza
<b>Θεσσαλία</b>	<b>96.452</b>	<b>79.349</b>	<b>36.912</b>	<b>- 1</b>	<b>41.825</b>	<b>613</b>	<b>17.103</b>	<b>Thessalia</b>
Καρδίτσας	18.872	12.511	10.268	—	2.243	—	6.361	Karditsa
Λαρίσης	57.186	49.562	18.121	—	30.842	599	7.624	Larissa
Μαγνησίας	7.441	6.292	3.572	—	2.720	—	1.149	Magnissia
Τρικάλων	12.955	10.986	4.951	- 1	6.020	14	1.969	Trikala
<b>Μακεδονία</b>	<b>288.756</b>	<b>256.583</b>	<b>65.588</b>	<b>—</b>	<b>189.957</b>	<b>1.038</b>	<b>32.173</b>	<b>Makedonia</b>
Γρεβενών	4.771	3.477	1.581	—	1.896	—	1.294	Grevena
Δράμας	10.309	8.740	4.716	—	4.024	—	1.569	Drama
Ημαθίας	28.551	25.009	9.054	—	15.955	—	3.542	Imathia
Θεσσαλονίκης	110.016	106.617	8.504	—	98.113	—	3.399	Thessaloniki
Καβάλας	26.114	24.966	5.050	—	19.917	- 1	1.148	Kavala
Καστοριάς	1.788	1.210	593	—	617	—	578	Kastoria
Κιλίκης	9.419	8.187	4.742	—	3.395	50	1.232	Kilkis
Κοζάνης	19.851	14.113	5.344	—	8.769	—	5.738	Kozani
Πέλλης	31.686	28.890	7.784	—	21.005	101	2.796	Pella
Πιερίας	5.981	5.063	4.295	—	768	—	918	Pieria
Σερρών	24.646	20.228	8.964	—	11.264	—	4.418	Serres
Φλωρίνης	8.138	3.286	2.171	—	700	415	4.852	Florina
Χαλκιδικής	7.486	6.797	2.790	—	3.534	473	689	Chalkidiki
<b>Θράκη</b>	<b>119.382</b>	<b>111.405</b>	<b>17.140</b>	<b>—</b>	<b>91.465</b>	<b>2.800</b>	<b>7.977</b>	<b>Thraki</b>
Έβρου	27.399	22.958	9.189	—	12.248	1.521	4.441	Evros
Ξάνθης	76.551	75.024	2.453	—	72.571	—	1.527	Xanthi
Ροδόπης	15.432	13.423	5.498	—	6.646	1.279	2.009	Rodopi
<b>Νήσοι Αιγαίου</b>	<b>22.250</b>	<b>19.216</b>	<b>3.377</b>	<b>—</b>	<b>15.839</b>	<b>—</b>	<b>3.034</b>	<b>Aegean Islands</b>
Δωδεκανήσου	5.203	4.424	1.122	—	3.302	—	779	Dodekanissos
Κυκλάδων	5.407	3.787	669	—	3.118	—	1.620	Kyklades
Λέσβου	2.511	2.219	1.083	—	1.136	—	292	Lesvos
Σάμου	6.069	5.826	142	—	5.684	—	243	Samos
Χίου	3.060	2.960	361	—	2.599	—	100	Chios
<b>Κρήτη</b>	<b>36.676</b>	<b>31.700</b>	<b>9.837</b>	<b>—</b>	<b>21.863</b>	<b>—</b>	<b>4.976</b>	<b>Kriti</b>
Ηρακλείου	19.502	17.277	6.315	—	10.962	—	2.225	Iraklio
Λασιθίου	5.865	4.049	1.360	—	2.689	—	1.816	Lassithi
Ρεθύμνης	3.331	3.142	967	—	2.175	—	189	Rethymno
Χανίων	7.978	7.232	1.195	—	6.037	—	746	Chania
<b>Λοιπές θυρίδες</b>	<b>7.204</b>	<b>6.203</b>	<b>1.011</b>	<b>—</b>	<b>5.192</b>	<b>—</b>	<b>1.001</b>	<b>Other counters</b>

Πηγή: Αγροτική Τράπεζα της Ελλάδος.

(1) Περιλαμβάνονται χρηματοδοτήσεις καπνοβιομηχανίας· δεν περιλαμβάνονται χορηγήσεις για αγορά καπνών Ελληνικού Δημοσίου.

Source: Agricultural Bank of Greece

(1) Credits to tobacco industry are included; Financing for the purchase of the Greek State is excluded.

ΕΛΛΗΝΙΚΗ ΔΗΜΟΚΡΑΤΙΑ



1. Αυτό το ετήσιο Δελτίο δίνει, με μορφή εκθέσεως των τοπικών παραγόντων, στοιχεία συνολικά για το Δήμο ή την Κοινότητα. Συμπληρώνεται από τον Ιούνιο μέχρι το Δεκέμβριο και αποστέλλεται μέχρι τις 5 Ιανουαρίου 1999.
2. Για την προκοπή της πατρίδας μας χρειαζόμαστε ακριβή και λεπτομερή στατιστικά στοιχεία.
3. Για την πρόοδο της γεωργίας, πρέπει με ακρίβεια και ειλικρίνεια να μετράμε τα μεγέθη της.
4. Τα στοιχεία προορίζονται **ΜΟΝΟ** για στατιστικούς σκοπούς, δεν αναφέρονται σε κανένα συγκεκριμένο πρόσωπο και δεν χρησιμοποιούνται για ρύθμιση δικαστικών, φορολογικών ή άλλων παρόμοιων υποθέσεων.

ΕΝΤΥΠΟ ΕΟΠ-1

--	--	--	--	--	--	--

## Δ Ε Λ Τ Ι Ο

### ΕΤΗΣΙΑΣ ΓΕΩΡΓΙΚΗΣ ΣΤΑΤΙΣΤΙΚΗΣ ΕΡΕΥΝΑΣ ΕΤΟΥΣ 1998

(κατά Δήμους ή Κοινότητες)

1. Εκτάσεις καλλιεργειών και όσες από αυτές ποτίστηκαν.
2. Αριθμός δένδρων, ζώων και γεωργικών μηχανημάτων.
3. Γεωργική και κτηνοτροφική παραγωγή.
4. Στοιχεία αλιείας εσωτερικών υδάτων κλπ.
5. Παρατηρήσεις.

ΝΟΜΟΣ \_\_\_\_\_ 1998

ΕΠΑΡΧΙΑ \_\_\_\_\_ Αριθ. πρωτ. \_\_\_\_\_

ΔΗΜΟΣ ή ΚΟΙΝΟΤΗΤΑ \_\_\_\_\_  
Προς  
Τη Νομαρχία \_\_\_\_\_  
Υπηρεσία Στατιστικής  
\_\_\_\_\_


Θέμα: «Αποστολή Δελτίου Γεωργικής Στατιστικής»

Σας αποστέλλουμε αυτό το Δελτίο σε δύο αντίτυπα, συμπληρωμένο από το Στατιστικό μας Ανταποκριτή και παρακαλούμε, ύστερα από τους απαραίτητους ελέγχους, να το διαβιβάσετε στην αρμόδια Υπηρεσία.

Βεβαιώνεται ότι ο Στατιστικός μας Ανταποκριτής ή αυτός που τον αναπληρώνει στα καθήκοντά του, έχει διενεργήσει τους ελέγχους που αναφέρονται στις παραγράφους δ' - 13α - θ των Οδηγιών (Έντυπο ΕΟΠ 2).

Ο Δήμαρχος ή Πρόεδρος

(Υπογραφή) \_\_\_\_\_  
(Τ.Σ.)



**ΠΡΟΣΟΧΗ:**

1. Πριν προχωρήσετε στη συμπλήρωση του Δελτίου, μελετήστε το προσεκτικά, καθώς, επίσης, και τις Οδηγίες συμπληρώσεώς του.
2. Όπου δεν υπάρχει αριθμός για καταχώρηση, παρακαλείσθε να θέσετε μία παύλα.
3. Οι αριθμοί και οι παύλες να γράφονται ευδιάκριτα και ακριβώς απέναντι από τα αντίστοιχα είδη, στα ερωτήματα ή στα σύνολα.
4. Όταν λέμε ΣΤΡΕΜΜΑ, εννοούμε 1.000 τετρ. μέτρα (π.χ. 50 μ. X 20 μ., 40μ. X 25μ. κλπ.)
5. Πρέπει να κατανοηθούν πολύ καλά οι έννοιες: μέση κατά στρέμμα, κατά δένδρο και κατά ζώο ετήσια απόδοση.
6. Να μη χρησιμοποιούνται δεκαδικοί ή κλασματικοί αριθμοί (να στρογγυλοποιούνται προς τα άνω ή προς τα κάτω. Π.χ. 15,6 σε 16, 48,3 σε 48).

**ΤΑ ΤΟΠΙΚΑ ΟΡΓΑΝΑ ΤΗΣ ΕΡΕΥΝΑΣ ΚΑΙ ΟΙ ΣΥΝΕΡΓΑΤΕΣ ΤΟΥΣ**

A/a	Όνοματεπώνυμο και όνομα πατέρα	Επάγγελμα ή ιδιότητα (π.χ. καλ/τής σιτηρών, δεν- δροκαλλιεργητής, κηπουρός, πτηνοτρόφος, έμπορος κλπ.)	Ηλικία (σε έτη)	Γραμματικές γνώσεις	Αξιολόγηση (καλός, μέτριος, πολύ καλός, άριστος) (γίνεται από τον Προϊστάμενο της Υπηρεσίας Στατιστικής Νομού)
<b>A</b>	<b>Στατιστικός Ανταποκριτής</b>				
1					
<b>B</b>	<b>Αγροφύλακες ή όσοι εκτελούν χρέη Αγροφυλάκων</b>				
1					
2					
3					
4					
5					
6					
7					
8					
<b>Γ</b>	<b>Ομάδα συνεργατών</b>				
1					
2					
3					
4					
5					
6					
7					
8					
9					
10					
<b>Δ</b>	Στη διάρκεια του έτους έγινε συνεργασία για το Δελτίο _____ φορές με το Γεωπόνο κ. _____				
<b>Ε</b>	Ο Δήμος ή η Κοινότητα υπάγεται στο Υποκατάστημα της ΑΤΕ _____				

ΜΕΡΟΣ ΠΡΩΤΟ: ΓΕΩΡΓΙΑ

ΤΥΠΟΣ 1

Α' ΕΚΤΑΣΕΙΣ ΚΑΙ ΠΑΡΑΓΩΓΗ ΠΟΥ ΣΥΓΚΟΜΙΣΘΗΚΕ

Α1. ΑΡΟΤΡΑΙΕΣ ΚΑΛΛΙΕΡΓΕΙΕΣ

Αναγράφεται κάθε έκταση και κάθε παραγωγή που συγκομίσθηκε (πρώτης, δεύτερης κλπ. «επίσπορης» καλλιέργειας, συγκαλλιέργειας ή καλλιέργειας κάτω από δένδρα)

Είδος	Κωδ. αριθ.	Έκταση σε στρέμματα	Παραγωγή που συγκομίσθηκε, σε χιλιόγραμμα (κιλά)	Είδος	Κωδ. αριθ.	Έκταση σε στρέμματα	Παραγωγή που συγκομίσθηκε, σε χιλιόγραμμα (κιλά)
1	2	3	4	1	2	3	4
<b>α) Σιτηρά για καρπό:</b>				<i>Εκτάσεις από μεταφορά</i> .....			X X X X X X X
Σιτάρι μαλακό .....	101			<b>δ) Αρωματικά φυτά που καλλιεργούνται (μέντα, δίκταμο, ρίγανη κλπ.)</b> ..	136		X X X X X X X
Σιτάρι σκληρό .....	102			<b>ε) Κτηνοτροφικά φυτά:</b>			
Κριθάρι .....	103			<i>ε.1. Για καρπό (κτηνοτρ. όσπρ α):</i>			
Βρώμη .....	104			Βίκος .....	137		
Σίκαλη .....	105			Ρόβι .....	138		
Καλαμπόκι χωρίς συγκαλλιέργεια ...	106			Λούπινα .....	139		
Καλαμπόκι που συγκαλλιεργείται με φασόλια <sup>(1)</sup> και άλλα είδη .....	107			Λαθούρια .....	140		
α) στρογγυλόσπερμο .....	108			Μπιζέλια κτηνοτροφικά (πίσσα) .....	141		
<b>Ρύζι</b> } β) μεσόσπερμο .....	109			Κουριά κτηνοτροφικά .....	142		
γ) μακρόσπερμο .....	110			Φακή κτηνοτροφική .....	143		
Σόργο (νταρί, ασπρίτσι ή λιανοκαλάμικο) .....	111			Σπόρος τριφυλλιών .....	144		
Λουπά σιτηρά για καρπό (σιμιγάδι, κεχρί, φαλαρίδα, τριτικάλι κλπ.) .....	112			Λουπά κτηνοτρ. φυτά για καρπό ..	145		
<b>β) Όσπρια βρώσιμα:</b>				<i>ε.2. Για χόρτο και ριζώματα:</i>			
Φασόλια χωρίς συγκαλλιέργεια <sup>(1)</sup> ...	113			Κριθάρι για σανό .....	146		
Φασόλια που συγκαλλιεργούνται με καλαμπόκι και άλλα είδη <sup>(1)</sup> .....	114			Βρώμη για σανό .....	147		
Κουριά .....	115			Βίκος για σανό .....	148		
Φακή .....	116			Λουπά σανά (από ρόβι, λαθούρια, μπιζέλια, φακή κλπ.) .....	149		
Λαθούρια (φάβες) .....	117			Μηδική (πολυτές τριφύλλι) .....	150		
Ρεβίθια .....	118			Τριφύλλια ετήσια και λουπά πολυετή	151		
Μπιζέλια .....	119			Κοφτολίβαδα .....	152		
Λουπά βρώσιμα όσπρια .....	120			Καλαμπόκι χλωρό (όχι οι καλαμποκιές) .....	153		
<b>γ) Βιομηχανικά φυτά:</b>				Σόργο χλωρό .....	154		
Καπνός ανατολικού τύπου <sup>(2)</sup> .....	121			Τεϊλέτα κτηνοτροφικά .....	155		
Καπνός Μπέρλεϊν, Βιρτζίνια <sup>(2)</sup> .....	122			<i>ε.3. Για γασσίδια:</i>			
Βαμβάκι ποτιστικό <sup>(2)</sup> .....	123			Κριθάρι .....	156		X X X X X X X
Βαμβάκι Ξερικό <sup>(2)</sup> .....	124			Βρώμη .....	157		X X X X X X X
Σουσάμι .....	125			Βίκος .....	158		X X X X X X X
Ηλιάνθος <sup>(3)</sup> (ήλιος, λιόδωρος) .....	126			Λαθούρια .....	159		X X X X X X X
Σόργο (σοκίτσι) .....	127		X X X X X X X	Τεχνητοί λιπώντες (λιβνάδα) .....	160		X X X X X X X
α) χόρτο .....	128	X X X		<b>στ) Μπωστανικά - πατάτες</b>			
β) καρπός .....	129	X X X		Καρπούζια .....	161		
Αραχίδα (φιστίκι υπέρω ή αραχίτικο) ..	130			Πεπόνια .....	162		
Σόγια .....	131			Πατάτες <sup>(4)</sup> ανοίξιως (α) .....	163		
Ζαχαρότευτλα .....	132			Πατάτες <sup>(4)</sup> καλοκαιρινές (β) .....	164		
Κολοκύθες για παιατέμπο <sup>(3)</sup> .....	133			Πατάτες <sup>(4)</sup> φθινοπωρινές και χειμ. (γ) ..	165		
Πιπερές ξηρές για κόκκινο πιπέρι ...	134			Γλυκοπατάτες .....	166		
Λουπά βιομηχανικά φυτά (λινάρι, κιννάφι, κρόκος, λινασπός μαυρής κλπ.) ..	135		X X X X X X X	<b>Σύνολο εκτάσεων αροτραίων καλλιεργειών</b> .....	167		X X X X X X X
<i>Εκτάσεις σε μεταφορά</i> .....			X X X X X X X	<b>Ποτίστριαν το 1998</b> .....	168		X X X X X X X

(1) Όλα τα φασόλια (λευκά, μαυρομάτικα, σιμυρνίτικα, χαρώνια, γιφτογκάουλα κλπ.).

(2) Αναγράφεται παραγωγή εμπορεύσιμης ποσότητας καπνού και σιμπορού βαμβάκιου.

(3) Αναγράφεται παραγωγή μόνο του σπόρου.

(4) Που συγκομίζονται:

(α) Μάρτιο - Ιούνιο,

(β) Ιούλιο - Σεπτέμβριο,

(γ) Οκτώβριο - Φεβρουάριο

Το σύνολο και τα ποτιστικά να μεταφερθούν στην ΑΝΑΚΕΦΑ-ΛΛΙΩΣΗ Α5, ερώτημα 1 (σλ. 7)

**A2α. ΓΗ ΛΑΧΑΝΟΚΗΠΩΝ - ΦΥΤΩΡΙΑ - ΣΠΟΡΕΙΑ - ΕΜΠΟΡΙΚΟΙ ΑΝΘΟΚΗΠΟΙ  
(ΚΗΠΕΥΤΙΚΗ ΓΗ)**

**ΤΥΠΟΣ 8**

	Κωδ. αριθ.	Στρέμματα
1. Έκταση γης στην οποία φυτεύτηκαν ή σπάρθηκαν λαχανοκομικά είδη (κήποι, περιβόλια, δενδρώνες, χωράφια, δηλ. η καθαρή έκταση)* .....	800	
2. » φυτωρίων (σπορείων) παραγωγής μόνο φυταρίων λαχανικών για μεταφύτευση .....	801	
3. » φυτωρίων καρποφόρων δένδρων για μεταφύτευση .....	802	
4. » φυτωρίων δασικών δένδρων για μεταφύτευση .....	803	
5. » φυτωρίων καλλωπιστικών φυτών για μεταφύτευση .....	804	
6. » φυτωρίων αμερικανικών αμπέλων (μητρικές φυτείες - φυτείες έρριζων μοσχευμάτων) .....	805	
7. » καπνοσπορείων για χρήση των ίδιων των καλλιεργητών τους ή πώληση φυταρίων καπνού σε άλλους .....	806	
8. » εμπορικών ανθόκηπων, παραγωγής ανθέων που κόπτονται ή φυτών ανθέων (υπαίθρια) .....	807	
9. » θερμοκηπίων κάθε τύπου (ψαθωτά, με πλαστικά καλύμματα, σέρρες κλπ.), για λαχανικά* .....	808	
10. » » » ( » » » ), για άνθη* .....	809	
<b>Σύνολο όλων των ανωτέρω .....</b>	<b>810</b>	
<b>Ποτιστήριον το 1998 .....</b>	<b>811</b>	

Το σύνολο και τα ποσοτικά να μεταφερθούν στην  
ΑΝΑΚΕΦΑΛΑΙΩΣΗ Α5, ερώτημα 2 (σελίδα 7).

**A2β. ΛΑΧΑΝΟΚΟΜΙΚΑ ΕΙΔΗ**

Θα αναγραφεί κάθε έκταση, οποιουδήποτε είδους, η οποία μπήκε στην έκταση γης των ερωτημάτων 1 και 9 του τμήματος Α2α (πρώτης, δεύτερης κλπ. καλλιέργειας ή συγκαλλιέργειας, καλλιέργειας κάτω από δένδρα και επίσπορης)

**ΤΥΠΟΣ 2**

Είδος	Κωδ. αριθ.	Έκταση σε στρέμματα	Παραγωγή που συγκομίσθηκε, σε χιλιόγραμμα (κιλά)	Είδος	Κωδ. αριθ.	Έκταση σε στρέμματα	Παραγωγή που συγκομίσθηκε, σε χιλιόγραμμα (κιλά)
1	2	3	4	1	2	3	4
Λάχανα (μάπες, κρομβολάχανα) <sup>(1)</sup> .....	201			Εκτάσεις από μεταφορά .....			X X X X X X X
Κουνουπίδια <sup>(1)</sup> .....	202			Ντομάτες επιτραπέζιες για νωπή χρήση, υπαίθρου .....	222		
Σπανάκι .....	203			Ντομάτες επιτραπέζιες για νωπή χρήση, υπό κάλυψη (θερμοκήπια) .....	223		
Πράσα .....	204			Φασολάκια γλωρά <sup>(2)</sup> .....	224		
Κρεμμυδάκια γλωρά <sup>(2)</sup> .....	205			Μπάμιες ποτιστικές .....	225		
Κρεμμύδια ξερά .....	206			Μπάμιες ξερικές .....	226		
Σέλινα .....	207			Κολοκαυθάκια .....	227		
Σκόρδα: α) γλωρά <sup>(2)</sup> .....	208			Αγγούρια υπαίθρου .....	228		
β) ξερά .....	209			Αγγούρια υπό κάλυψη (θερμοκήπια) .....	229		
Μπιζέλια γλωρά <sup>(2)</sup> .....	210			Αγγουράκια για τουρσί .....	230		
Ραπανάκια .....	211			Κολοκαυθες .....	231		
Αρακάς: α) γλωρός <sup>(2)</sup> .....	212			Μελιτζάνες υπαίθρου .....	232		
β) ξερός (καρπός) .....	213			Μελιτζάνες υπό κάλυψη (θερμοκήπια) .....	233		
Κουνιά γλωρά <sup>(2)</sup> .....	214			Πιπεριές γλωρές <sup>(2)</sup> .....	234		
Παντζάρι (κοκκινόριζο) .....	215			Αγρινάφες .....	235		
Μαρούλια .....	216			Σπαράγγια .....	236		
Αντίδια και ραδίκια .....	217			Φράουλες (χημολόγισμα) .....	237		
Κοκκάρι .....	218			Αμπλόγινια εμπορεύσιμα .....	238	X X X X	
Σέσκουλα - σινάπια .....	219			<b>Σύνολο .....</b>	239		X X X X X X X
Καρότα .....	220						
Ντομάτα βιομηχανική .....	221						
Εκτάσεις σε μεταφορά .....			X X X X X X X	Μανιτάρια καλμένα (έκταση σε τ.μ.) .....	240		

(1) Λάχανα και κουνουπίδια, όσα φυτεύτηκαν ή θα φυτευτούν μέχρι το τέλος Φθινοπώρου 1998.

(2) Να αναγραφεί η παραγωγή από όλα όσα συγκομίσθηκαν γλωρά, από όλες τις εκτάσεις που σπάρθηκαν με τα είδη αυτά.

\* Π.χ. μέσα σε έκταση 500 στρεμμάτων κερκεντικής γης ή θερμοκηπίων είναι δυνατό να καλλιεργηθούν για το έτος αυτό 300 στρέμματα πρώιμης ντομάτας 400 στρέμματα ύψιμης ντομάτας ή 500 στρέμματα λάχανα και κουνουπίδια και 400 στρέμματα κολοκαυθάκια κλπ. Στα ερωτήματα Α2α 1 ή 9 (θα αναγραφούν 500 στρέμματα έκταση γης, ενώ στα αντίστοιχα είδη του Α2β τμήματος θα περιληφθούν όλες οι εκτάσεις των λαχανοκομικών ειδών, ώστε το σύνολο αυτών να είναι ίσο ή μεγαλύτερο της εκτάσεως γης (κήπων, περιβόλιων, δενδρώνων, χωραφιών), στην οποία αυτά φυτεύτηκαν ή σπάρθηκαν.



Είδος δένδρων	Κωδικός αριθμός	Εκτάσεις κανονικών δενδρώνων, σε στρέμματα	Αριθμός δένδρων			Παραγωγή που συγκομιδήθηκε, κατά είδος, σε χιλιόγραμμα (κιλά)
			Μέσα σε κανονικούς δενδρώνες	Διάσπαρτα (1)	Σε παραγωγική ηλικία	
1	2	3	4	5	6	7
Λεμονιές (2) .....	301					
Πορτοκαλιές (2) .....	302					
Μανταρινιές (2) .....	303					
Νερατζιές (2) .....	304					
Κιτριές (2) .....	305					
Φρασιές (2) .....	306					
Περγαμοτιές (2) .....	307					
Γκρέυτ φρουτ (2) .....	308					
Αχλαδιές .....	309					
Μηλιές .....	310					
Βερικοκιές .....	311					
Ροδακινιές .....	312					
Κερασιές .....	313					
Βυσινιές .....	314					
Κυδωνιές .....	315					
Κορομηλιές (μπουρνελιές) .....	316					
Συκιές (3):						
α) για νωπά σύκα .....	317					
β) για ξερά σύκα .....	318					
Δαμασκηνιές (3):						
α) για νωπά δαμάσκηνα .....	319					
β) για ξερά δαμάσκηνα .....	320					
Αμυγδαλιές .....	321					
Καρυδιές .....	322					
Λεπτοκαρυές (φουντουκιές) .....	323					
Φιστικιές .....	324					
Καστανιές ήμερες .....	325					
Χαρουπιές ήμερες .....	326					
Ελαιόδενδρα (3):						
α) για βρώσιμες ελιές (2) .....	327					
β) για ελιές ελαιολήψεως (2) .....	328					
Ακτινίδια .....	329					
Αβokάντο .....	330					
Μαστιχόδενδρα .....	331					
Ροδιές .....	332					
Μεσπιλιές (μουσμουλιές) .....	333					
Μπανανιές .....	334					
Άλλα δένδρα:						
(χουρμαδιές, καναδικές λεύκες, ιτεώνας καλαθοπλεκτικής, κιταρισσώνας κλπ.)	335		X X X X X	X X X X X	X X X X X	X X X X X X X
Σύνολο εκτάσεων .....	336		X X X X X	X X X X X	X X X X X	X X X X X X X
Ποτίστηκαν το 1998 .....	337		X X X X X	X X X X X	X X X X X	X X X X X X X

Το σύνολο εκτάσεων δένδρων και τα ποτιστικά, να μεταφερθούν στην ΑΝΑΚΕΦΑΛΑΙΩΣΗ Α5, ερωτ. 3 (σελίδα 7)

(1) Για τα διάσπαρτα δένδρα να μην υπολογισθεί έκταση.

(2) Για τα εσπεριδοειδή και τον ελαιόκαρπο, να αναγραφεί η παραγωγή που συγκομιδήθηκε και αυτή που υπολογίζεται να συγκομιδήσει μέχρι τέλους της περιόδου 1998 - 99 (ανθοφορίας 1998).

(3) Οι εκτάσεις και τα δένδρα συκιών, δαμασκηνιών και ελιών θα αναγραφούν κατά την κύρια χρήση τους.

<p><b>A3β. ΣΥΓΚΑΛΛΙΕΡΓΕΙΕΣ ΜΕΣΑ ΣΕ ΚΑΝΟΝΙΚΟΥΣ ΔΕΝΔΡΩΝΕΣ</b></p> <p>Μέσα στη συνολική έκταση των δενδρώνων της στήλης 4, της προηγούμενης σελίδας 5, κάτω από τα δένδρα, καλλιεργήθηκαν ακόμη κατά το έτος αυτό από τις εκτάσεις των τμημάτων A1 και A2β:</p> <table style="width: 100%; border-collapse: collapse;"> <tr> <td style="width: 80%;">1. Φυτά των αροτραίων καλλιεργειών (σιτάρι, κριθάρι, βαμβάκι κλπ.) .. (στρέμματα)   814</td> <td style="width: 20%; border-bottom: 1px solid black;"></td> </tr> <tr> <td>2. Φυτά των λαχανοκομικών ειδών (λάχανα, κουνουπίδια κλπ.) ..... (στρέμματα)   815</td> <td style="border-bottom: 1px solid black;"></td> </tr> </table>	1. Φυτά των αροτραίων καλλιεργειών (σιτάρι, κριθάρι, βαμβάκι κλπ.) .. (στρέμματα)   814		2. Φυτά των λαχανοκομικών ειδών (λάχανα, κουνουπίδια κλπ.) ..... (στρέμματα)   815		<p style="text-align: center;"><b>Μόνο για τους Δήμους και τις Κοινότητες, μέσα στα διοικητικά όρια των οποίων υπάρχουν ελαιοτριβεία</b></p> <p style="text-align: center;"><b>A3γ. ΠΑΡΑΓΩΓΗ ΕΛΑΙΟΛΑΔΟΥ, ελαιοκομικού έτους 1997 - 1998<sup>(1)</sup></b></p> <table style="width: 100%; border-collapse: collapse;"> <tr> <td style="width: 80%;">1. Αριθμός ελαιοτριβείων που υπάρχουν και που λειτούργησαν, έστω και μια φορά, κατά την τελευταία πενταετία .....</td> <td style="width: 10%; text-align: center;">816</td> <td style="width: 10%; border-bottom: 1px solid black;"></td> </tr> <tr> <td>2. Από τα παραπάνω πόσα είναι φυγοκεντρικά .....</td> <td style="text-align: center;">817</td> <td style="border-bottom: 1px solid black;"></td> </tr> <tr> <td>3. Αριθμός πιεστηρίων των ανωτέρω ελαιοτριβείων .....</td> <td style="text-align: center;">818</td> <td style="border-bottom: 1px solid black;"></td> </tr> <tr> <td>4. Ποσότητα ελαιολάδου που παρήγαγαν κατά τη περίοδο 1997 - 1998 τα ανωτέρω ελαιοτριβεία ..... (χιλιόγραμμα)</td> <td style="text-align: center;">819</td> <td style="border-bottom: 1px solid black;"></td> </tr> </table>	1. Αριθμός ελαιοτριβείων που υπάρχουν και που λειτούργησαν, έστω και μια φορά, κατά την τελευταία πενταετία .....	816		2. Από τα παραπάνω πόσα είναι φυγοκεντρικά .....	817		3. Αριθμός πιεστηρίων των ανωτέρω ελαιοτριβείων .....	818		4. Ποσότητα ελαιολάδου που παρήγαγαν κατά τη περίοδο 1997 - 1998 τα ανωτέρω ελαιοτριβεία ..... (χιλιόγραμμα)	819	
1. Φυτά των αροτραίων καλλιεργειών (σιτάρι, κριθάρι, βαμβάκι κλπ.) .. (στρέμματα)   814																	
2. Φυτά των λαχανοκομικών ειδών (λάχανα, κουνουπίδια κλπ.) ..... (στρέμματα)   815																	
1. Αριθμός ελαιοτριβείων που υπάρχουν και που λειτούργησαν, έστω και μια φορά, κατά την τελευταία πενταετία .....	816																
2. Από τα παραπάνω πόσα είναι φυγοκεντρικά .....	817																
3. Αριθμός πιεστηρίων των ανωτέρω ελαιοτριβείων .....	818																
4. Ποσότητα ελαιολάδου που παρήγαγαν κατά τη περίοδο 1997 - 1998 τα ανωτέρω ελαιοτριβεία ..... (χιλιόγραμμα)	819																

1. Αναφέρεται στον ελαιοκαρπο ανθοφορίας έτους 1997. Για την εξεύρεση ολόκληρης της ποσότητας ελαιολάδου, την οποία παρήγαγαν τα ελαιοτριβεία που βρίσκονται μέσα στα διοικητικά όρια του Δήμου ή της Κοινότητας, ο Στατιστικός Ανταποκριτής συγκεντρώνει πληροφορίες από τους κατόχους, τους λογιστές ή, στην ανάγκη, από το άλλο προσωπικό των ελαιοτριβείων, μόνο μέχρι το μήνα Αύγουστο του έτους αυτού (1998).


**A4. ΑΜΠΕΛΟΙ - ΣΤΑΦΙΔΑΜΠΕΛΟΙ**

Είδος	Κωδικός αριθμός	Έκταση σε στρέμματα		Παραγωγή σε χιλιόγραμμα (κιλά):		
		Φυτείες που έγιναν στη διάρκεια του έτους 1998*	Σύνολο αμπελών και σταφιδάμπελων*	Ξεκών σταφίδων	Σταφύλια που καταναλώθηκαν ή πωλήθηκαν ως επιτραπέζια	Σταφύλια που γλευκοποιήθηκαν ή πωλήθηκαν για γλευκοποίηση
1	2	3	4	5	6	7
1. Αμπέλοι, κυρίως για οινοπαραγωγή .....	401					
2. Αμπέλοι, κυρίως για επιτραπέζια σταφύλια .....	402					
3. Σταφίδες:						
3.0. Σταφίδα κορινθιακή .....	403					
3.1. Σταφίδα σουλτανίνα .....	404					
3.2. Λοιπές σταφίδες (ροζακί, ταχάς κλπ.) .....	405					
<b>Σύνολο εκτάσεων .....</b>	<b>406</b>	<b>X X X X X X X</b>		<b>X X X X X X X</b>	<b>X X X X X X X</b>	<b>X X X X X X X</b>
<b>Ποτίστηκαν το 1998 .....</b>	<b>407</b>	<b>X X X X X X X</b>		<b>X X X X X X X</b>	<b>X X X X X X X</b>	<b>X X X X X X X</b>

Το σύνολο των εκτάσεων της στήλης 4 και τα ποσοτικά να μεταφερθούν στην ΑΝΑΚΕΦΑΛΑΙΩΣΗ A5, τμήμα 4 (σελ. 7).

1. Συνολική ποσότητα μούστου που παράχθηκε στο Δήμο ή την Κοινότητα, ανεξάρτητα από την ποικιλία των σταφυλιών και το Δήμο ή την Κοινότητα προέλευσής τους .....	820	
--	-----	--

\* Οι φυτείες (που έγιναν κατά τη διάρκεια του έτους) να περιληφθούν και στη στήλη 4 (Σύνολο αμπελών και σταφιδάμπελων).



Α5. ΑΝΑΚΕΦΑΛΑΙΩΣΗ

ΤΥΠΟΣ 1

Κατηγορίες καλλιεργειών	Κωδικός αριθμός	Εκτάσεις σε στρέμματα	
		Σύνολο	Από αυτές, ποτίστηκαν το έτος 1998
1	2	3	4
1. Αροτραίες καλλιέργειες .....	170		
2. Γη λαχανοκήπων κλπ. (κηπευτική γη) .....	171		
3. Δενδρώδεις καλλιέργειες .....	172		
4. Άμπελοι - Σταφιδάμπελοι .....	173		
5. Αγρανάπαυση 1 - 5 ετών (πρώτη εγγραφή)* .....	174		X X X X X X X
6. Γεν. σύνολο των εκτάσεων που καλλιεργούνται και της αγραναπάσεως και σύνολο αυτών που ποτίστηκαν το έτος 1998** (ερωτήματα 1 - 5) .....	175		

\* Πέραν της 5ετίας θεωρείται εγκατάλειψη γεωργικής γης και δεν συμπεριλαμβάνεται στο ερώτημα αυτό.

\*\* Το γενικό σύνολο δεν πρέπει να είναι μικρότερο από την έκταση της γεωργικής γης του έτους 1998 (ερώτημα Α6β, κωδ. 827). Αντίθετα, θα πρέπει να είναι μεγαλύτερο από την έκταση της γεωργικής γης του έτους 1998 (ερώτημα Α6β, κωδ. 827), εφόσον έχουμε: α) συγκαλλιέργειες, β) επίσπορες καλλιέργειες ή, γ) καλλιέργειες κάτω από δένδρα (υπογραμμίστε τις αντίστοιχες περιπτώσεις).

Α6. ΣΤΟΙΧΕΙΑ ΕΛΕΓΧΟΥ ΤΩΝ ΕΚΤΑΣΕΩΝ ΤΟΥ ΔΗΜΟΥ ή ΚΟΙΝΟΤΗΤΑΣ


ΤΥΠΟΣ 8

Γεωργική γη κλπ.	Κωδικός αριθμός	Στρέμματα
1	2	3
<b>α) Γεωργική γη του προηγούμενου έτους (ερωτ. κωδ. 827 του δελτίου 1997) .....</b>	821	
1. Αύξηση γεωργικής γης μέσα στο έτος 1998		
1.1. Από μεταβολές των ορίων με τις Κοινότητες:		
1) .....		
2) .....		
3) .....	822	
1.2. Λοιπές αυξήσεις (εκχερσώσεις, έξημερώσεις αγρών δένδρων κλπ.) .....	823	
Σύνολο (πρόσθεση 821, 822, 823) .....	824	
2. Ελάττωση γεωργικής γης μέσα στο έτος 1998		
2.1. Από μεταβολές των ορίων με τις Κοινότητες:		
1) .....		
2) .....		
3) .....	825	
2.2. Λοιπές ελαττώσεις (εγκατάλειψη γεωργικής γης πάνω από 5 έτη, κατολισθήσεις, οικοδομικές εγκαταστάσεις κλπ.) .....	826	
<b>β) Γεωργική γη έτους 1998 (αφαίρεση 825 και 826 από το σύνολο 824) .....</b>	827	

Α7. ΠΑΡΑΓΩΓΗ ΚΑΥΣΟΞΥΛΩΝ

ΤΥΠΟΣ 8

1. Καυσόξυλα που συγκομιδήθηκαν από γεωργικές εκτάσεις (ελαιώνες, οπωρώνες, λοιπές καλλιεργούμενες εκτάσεις) .....	813	τόνοι
--	-----	-------



ΜΕΡΟΣ ΔΕΥΤΕΡΟ: ΚΤΗΝΟΤΡΟΦΙΑ

ΤΥΠΟΣ 6

Β1. ΑΡΙΘΜΟΣ ΖΩΩΝ ΚΑΘΕ ΗΛΙΚΙΑΣ

που υπάρχουν μέσα στα όρια του Δήμου ή της Κοινότητας στις 31 Δεκεμβρίου 1998\*

Είδος	Κωδ. αριθ.	Ζώα, πτηνά και κυψέλες που υπήρχαν στις 31/12/97 (από δελτίο 1997)	Μεταβολές του αριθμού των ζώων κλπ. μέσα στο 1998				Ζώα, πτηνά και κυψέλες που υπήρχαν στις 31/12/98 (3 + 4 + 5 - 6 - 7 = 8)
			Ζώα που προστέθηκαν μέσα στην Κοινότητα		Ζώα που έπαψαν να υπάρχουν στην Κοινότητα		
			Ζώα που γεννήθηκαν το 1998 (αρνά και κατσίκια από 1/10/97 έως 30/9/98)	Ζώα που προστέθηκαν από άλλες Κοινότητες ή το εξωτερικό**	Ζώα που σφάγησαν ή πουλήθηκαν για σφαγή	Ζώα που μετακινήθηκαν σε άλλες Κοινότητες, ψόφησαν κλπ.	
1	2	3	4	5	6	7	8
Ίπποι: α) Άρρενες .....	601				X X X X X X X		
β) Θήλειες .....	602				X X X X X X X		
Ημίονοι - Γίνοι (γαϊδουρομούλαρα) .....	603				X X X X X X X		
Όνοι: α) Άρρενες .....	604				X X X X X X X		
β) Θήλειες .....	605				X X X X X X X		
Βοσειδή, δηλαδή μοσχάρια, ταύροι, δαμάλια, αγελάδες, βόδια							
1. Εγχώριων φυλών αφελτίωτα:							
α) Άρρενα .....	606						
β) Θήλεα .....	607						
2. Εγχώριων φυλών βελτιωμένα:							
α) Άρρενα .....	608						
β) Θήλεα .....	609						
3. Ξενικών φυλών καθαράαιμα:							
α) Άρρενα .....	610						
β) Θήλεα .....	611						
Βοιβάγια: α) Άρρενα .....	612						
β) Θήλεα .....	613						
Χοίροι: α) Αναπαραγωγής: (γουρουνίες και κάπροι επιβάσειως) .....	614						
β) Κρεοπαραγωγής γενικά .....	615						
Πρόβατα: α) Οικόσιτα .....	616						
β) Κοπαδιάρικα .....	617						
γ) Νομαδικά <sup>(1)</sup> .....	618						
Αίγες: α) Οικόσιτες .....	619						
β) Κοπαδιάρικες .....	620						
γ) Νομαδικές <sup>(1)</sup> .....	621						
Κοιτσέλια .....	622						
Ορνίθες σε οικησιακά πτηνοτροφεία .....	623						
Ορνίθες χωρικής εκτροφής .....	624						
Χήνες .....	625						
Πάπιες .....	626						
Ινδιάνοι .....	627						
Περιστέρια .....	628						
Μελίσσις: α) Σε εγχώριες κυψέλες .....	629				X X X X X X X		
β) Σε ευρωπαϊκές κυψέλες .....	630				X X X X X X X		

\* Το τμήμα αυτό του ερωτηματολογίου (τύπος 6) πρέπει να συμπληρωθεί με προσοχή σε όλες τις στήλες. Τα ζώα της στήλης 3 (αριθμός ζώων που υπήρχαν στο τέλος του 1997), πρέπει απαραίτητα να συμφωνεί με τον αριθμό των ζώων που είχαν γραφτεί στην στήλη 8 του προηγούμενου δελτίου (από το 1997).

\*\* Δεν υπολογίζονται τα ζώα που μπήκαν στο Δήμο ή την Κοινότητα μόνο για σφαγή.

(1) Βλέπε την υποσημείωση (1) της επόμενης σελίδας.

**B2. ΠΑΡΑΓΩΓΗ ΚΤΗΝΟΤΡΟΦΙΚΩΝ ΠΡΟΪΟΝΤΩΝ**

**ΤΥΠΟΣ 7**

**B2α. Ζώα γαλακτοφόρα που γέννησαν, ζώα που αρμέχτηκαν και παραγωγή γάλακτος, κατά το έτος 1998**

Είδος	Κωδ. αριθ.	Αριθμός ζώων που γέννησαν	Αριθμός ζώων που αρμέχτηκαν	Μέσος όρος ετήσιας αποδόσεως κατά κεφαλή, σε χιλιόγραμμα (κιλά)*	Συνολική παραγωγή γάλακτος, σε χιλιόγραμμα (κιλά)
1	2	3	4	5	6
Αγελάδες: α) Εγχώριες αβελτίωτες .....	701				
β) Εγχώριες βελτιωμένες .....	702				
γ) Ξενικές .....	703				
Βοιβάγια .....	704				
Γουρούνες αναπαραγωγής .....	705		X X X X X X X	X X X X X X X	X X X X X X X
Πρόβατα: α) Οικόσιτα .....	706				
β) Κοπαδιάρικα .....	707				
γ) Νομαδικά <sup>(1)</sup> .....	708				
Αίγες: α) Οικόσιτες .....	709				
β) Κοπαδιάρικες .....	710				
γ) Νομαδικές <sup>(1)</sup> .....	711				

\* Γίνεται υπολογισμός με βάση τις συνολικές ημέρες αρμέγματος και τη μέση κατά κεφαλή ημερήσια απόδοση, κατά τη διάρκεια ολόκληρου του έτους.

**B2β. Αριθμός ζώων που σφάγηκαν και παραγωγή κρέατος από αυτά, κατά το έτος 1998**

Είδος	Κωδ. αριθ.	Ζώα που σφάγηκαν μέσα στην Κοινότητα <sup>(2)</sup>		Ζώα που σφάγηκαν ή πωλήθηκαν για σφαγή έξω από την Κοινότητα <sup>(2)</sup>	
		Αριθμός κεφαλών*	Βάρος κρέατος, σε χιλιόγραμμα	Αριθμός κεφαλών*	Βάρος κρέατος, σε χιλιόγραμμα
1	2	3	4	5	6
Αρνιά κάτω του έτους .....	721				
Κατσίκια κάτω του έτους .....	722				
Μοσχάρια κάτω του έτους .....	723				
Μοσχάρια 1 - 2 ετών .....	724				
Βουβαλίδια μέχρι 2 ετών .....	725				
Χοιρίδια μέχρι 20 κιλά καθαρό βάρος .....	726				
Ζιγούρια και πρόβατα .....	727				
Βιτιούλια και αίγες .....	728				
Δαμάλια, αγελάδες και βόδια .....	729				
Βοιβάγια και βουβαλοδαμάλια .....	730				
Χοίροι πάνω από 20 κιλά καθαρό βάρος .....	731				
Κουνέλια .....	732				
Πούλερικά (εκτός από περιτέμια) .....	733				

- Νομαδικά θεωρούνται τα ζώα που μετακινήθηκαν, μέσα στο έτος, στην περιοχή άλλης Κοινότητας, όπου βοσκούνται οι χειμερινές εγκαταστάσεις τους (χειμαδιά). Τα νομαδικά ζώα, η συνολική γαλακτοπαραγωγή τους, οι γεννήσεις τους, καθώς και η παραγωγή κρέατος από αυτά, θα αναφερθούν μόνο από τους Δήμους και τις Κοινότητες των χειμερινών εγκαταστάσεών τους (χειμαδιών), δηλαδή εκεί όπου βρίσκονται κατά το τέλος του Δεκεμβρίου 1998.
  - Περιλαμβάνονται τα ζώα που εκτράφηκαν στην Κοινότητα και σφάγηκαν σε αυτήν ή πωλήθηκαν για σφαγή έξω από την Κοινότητα. Βάλετε και σχετικές οδηγίες 9 (Έντυπο ΕΟΠ 2, σελίδες 13 - 14).  
Στα ζώα που σφάγηκαν περιλαμβάνονται και όσα είχαν εισαχθεί από το εξωτερικό για πάχυνση και αργότερα σφάγηκαν.
- \* Το σύνολο των στηλών 3 και 5 του τμήματος Β2β πρέπει να συμφωνεί με τη στήλη 6, του τμήματος Β1 του δελτίου (ζώα που σφάγηκαν ή πωλήθηκαν για σφαγή έξω από την Κοινότητα).

B2γ. Παραγωγή άλλων κτηνοτροφικών προϊόντων,  
κατά το έτος 1998

ΤΥΠΟΣ 8

Είδος προϊόντος	Κωδ. αριθ.	Ποσότητα, σε χιλ/μα	Είδος προϊόντος	Κωδ. αριθ.	Ποσότητα, σε χιλ/μα
Τυρί μαλακό (φέτα, τελεμές, τουλουμοτύρι) <sup>(1)</sup>	831		Κουκοίλια χλωρά <sup>(1)</sup> .....	837	
Τυρί σκληρό <sup>(1)</sup> .....	832		Λίπος χοιρινό (γενικά, όπως εξάγεται από τα σφάγια) <sup>(1)</sup> .....	838	
Μιζήθρα (γκίζα, βουστίνα, κλοσσύτιρι) <sup>(1)</sup> ..	833		Μαλλιά προβάτων <sup>(2)</sup> .....	839	
Βούτυρο ναπό <sup>(1)</sup> .....	834		Τρίχες αιγών <sup>(2)</sup> .....	840	
Βούτυρο λευωμένο <sup>(1)</sup> .....	835		Μέλι <sup>(2)</sup> .....	841	
Κρέμα <sup>(1)</sup> .....	836		Κερί <sup>(2)</sup> .....	842	

Είδος προϊόντος	Κωδ. αριθ.	Τεμάχια
Δέρματα ναπά μικρών ζώων (αγοπροβάτων, χοίρων) <sup>(1)</sup> .....	843	
Δέρματα ναπά μεγάλων ζώων (βοοειδών, βοιβάλων) <sup>(1)</sup> .....	844	
Αιγά <sup>(2)</sup> (α Χ β ή 846 Χ 847) .....	845	
ήτοι:		
α) Όρνιθες που γέννησαν .....	846	
β) Αιγά που γέννησε καθεμιά ετησίως .....	847	

- (1) Θα αναγραφούν στις Κοινότητες όπου έχουν παραχθεί τα προϊόντα τυρί, μιζήθρα, βούτυρο, κρέμα, ανεξάρτητα από το είδος του ζώου ή την Κοινότητα από την οποία προέρχεται το γάλα. Το ίδιο θα γίνει για τα χλωρά κουκοίλια, το λίπος και τα δέρματα (εκεί όπου σφάγαν τα ζώα).
- (2) Θα αναγραφούν στις Κοινότητες, όπου βρίσκονται τα ζώα ή οι κυψέλες κατά το τέλος Δεκεμβρίου, τα εξής «λουπά προϊόντα»: τα μαλλιά προβάτων, οι τρίχες αιγών, το μέλι, το κερί και τα αιγά.

**ΜΕΡΟΣ ΤΡΙΤΟ: ΓΕΩΡΓΙΚΑ ΜΗΧΑΝΗΜΑΤΑ (εκτός από τα κρατικά) στις 31 Δεκεμβρίου 1998**

Είδος μηχανήματος	Κωδ. αριθ.	Αριθμός	Είδος μηχανήματος	Κωδ. αριθ.	Αριθμός
Διαξονικοί ελκυστήρες (τρακτέρ) .....	851		Κορυφολόγοι (γάλακτος) .....	862	
Μονοαξονικοί ελκυστήρες (μονοαξονικά ή δίτροχα τρακτέρ, σκαπτικές φρέζες, μοτοσκαπτικά, μικρά υνιοφόρα κλπ.) ...	852		Αντλίες αρδύσεων:		
Θεριζοαλωνιστικές μηχανές (κομπίνες) .....	853		α) Πετρελαιοκίνητες .....	863	
Απλές θεριστικές μηχανές κάθε τύπου (αυτοδυναμικές και μη) .....	854		β) Βενζινοκίνητες .....	864	
Αλωνιστικές μηχανές κάθε τύπου .....	855		γ) Ηλεκτροκίνητες .....	865	
Απλές χορτοσυλλεκτικές μηχανές .....	856		δ) Άλλες αντλίες (ατμοκίνητες, ανεμοκίνητες, ζωοκίνητες κλπ.) και μαγχανοπήλαδα .....	866	
Βαμβακοσυλλεκτικές .....	857		Συγκροτήματα τεχνητής βροχής (οι αντλίες θα περιληφθούν στα ερωτήματα 863, 864 και 865) .....	867	
Τεντλοεξαγωγείς .....	858		Αυτοκινούμενοι μεγάλοι εκπορευτήρες (κανονάκια) .....	868	
Κλαδεντικά μηχανήματα (βενζινοπρίονα) ...	859		Συγκροτήματα αρδύσεων με σταγόνες (οι αντλίες τους θα περιληφθούν στα ερωτήματα 863, 864 και 865) .....	869	
Εκκοκοπιστές αραβοσίτου .....	860				
Αριμεχτικές μηχανές κάθε τύπου .....	861				

Είδος μηχανήματος	Κωδ. αριθ.	Αριθμός
Εκκολαπτικές μηχανές .....	870	
Σπαρτικές μηχανές σίτου .....	871	
Σπαρτικές μηχανές βαμβακιού, αραβοσίτου, φασολιών κλπ. ....	872	
Σιτοδιυλίσεις (τριέριμα) .....	873	
Μηχανοκίνητοι ψεκαστήρες υψηλής πίεσης ..	874	
Μηχανοκίνητοι ψεκαστήρες επινωτίοι .....	875	
Μηχανοκίνητοι ψεκαστήρες γραμμικών καλλιεργειών .....	876	
Μηχανοκίνητοι θειωτήρες .....	877	
Μηχανές αρμαθιάσματος καπνού .....	878	



**ΜΕΡΟΣ ΤΕΤΑΡΤΟ: ΑΛΙΕΙΑ**

**ΤΥΠΟΣ 9**

**Δα. ΑΛΙΕΙΑ ΕΣΩΤΕΡΙΚΩΝ ΥΔΑΤΩΝ, δηλαδή:**

από λίμνες, ποτάμια, ρυάκια, ιχθυοκαλλιέργειες, καθώς και από ιχθυοτροφεία υφάλμυρων υδάτων

1. Αλιείες και εκτροφεία αλιευμάτων <sup>(1)</sup> που κατοικούν μέσα στην Κοινότητα (ή το Δήμο), ανεξάρτητα από το μέρος όπου αυτοί αλιεύουν .....	Αριθμός	900	
2. Από τους ανωτέρω, πόσοι είναι ερασιτέχνες (για αυτοκατανάλωση, έστω και αν μερικές φορές πωλούν μικροποσότητες) .....	Αριθμός	901	
3. Πόσα αλιευτικά σκάφη ή λέμβοι κάθε κατηγορίας χρησιμοποιούνται από όλους τους αλιείς .....	Αριθμός	902	
4. Πόσα από τα ανωτέρω σκάφη ή λέμβους ανήκουν σε ερασιτέχνες του κωδικού 901 .....	Αριθμός	903	
5. Από τα επαγγελματικά σκάφη ή λέμβους (902 μείον 903), πόσα είναι μηχανοκίνητα .....	Αριθμός	904	
5. Ποσότητες αλιευμάτων <sup>(1)</sup> κατά υπολογισμό, που αλιεύθηκαν από όλους τους ανωτέρω (900) αλιείς καθ' όλο το έτος 1998:			
α) Πέστροφες .....	Χιλιόγραμμα (κιλά)	905	
β) Κυπρίνοι (γυφάδια) .....	»	906	
γ) Ψάρια υφάλμυρων υδάτων .....	»	907	
δ) Ψάρια λοιπών κατηγοριών .....	»	908	
Σύνολο ψαριών .....	»	909	

**Δβ. ΠΑΡΑΚΤΙΑ ΘΑΛΑΣΣΙΑ ΑΛΙΕΙΑ, με κωπήλατες λέμβους (χωρίς μηχανή κινήσεως)**

1. Αλιείες αλιευμάτων <sup>(1)</sup> που κατοικούν μέσα στην Κοινότητα (ή το Δήμο), ανεξάρτητα από το μέρος όπου αυτοί αλιεύουν (π.χ. λέμβους) .....	Αριθμός	920	
2. Πόσοι από τους ανωτέρω είναι ερασιτέχνες (για αυτοκατανάλωση, έστω και αν μερικές φορές πωλούν μικροποσότητες) .....	Αριθμός	921	
3. Πόσα αλιευτικά σκάφη (κωπήλατες λέμβοι) χρησιμοποιούνται από όλους τους αλιείς .....	Αριθμός	922	
4. Πόσα από τα ανωτέρω σκάφη (λέμβους) ανήκουν σε ερασιτέχνες (του κωδικού 921) .....	Αριθμός	923	
6. Ποσότητες αλιευμάτων <sup>(1)</sup> κατά υπολογισμό, που αλιεύθηκαν από όλους τους ανωτέρω (920) αλιείς, καθ' όλο το έτος 1998 .....	Χιλιόγραμμα (κιλά)	924	

**Δγ. ΜΗΧΑΝΟΚΙΝΗΤΑ ΕΠΑΓΓΕΛΜΑΤΙΚΑ ΣΚΑΦΗ ΘΑΛΑΣΣΙΑΣ ΑΛΙΕΙΑΣ με μηχανή κινήσεως μέχρι και 19 ίππων (HP)**

1. Μηχανοκίνητα επαγγελματικά αλιευτικά σκάφη παράκτιας θαλάσσιας αλιείας με μηχανή κινήσεως μέχρι και 19 ίππων (HP), που ανήκουν σε κατοίκους του Δήμου ή της Κοινότητας, ανεξάρτητα από το λιμένα νηολογίου, το λιμένα εξομήςσεως ή το μέρος όπου αυτά αλιεύουν .....	Αριθμός	930	
2. Ποσότητες αλιευμάτων <sup>(1)</sup> κατά υπολογισμό, που εκφορτίστηκαν από τα ανωτέρω σκάφη (930), καθ' όλο το έτος 1998, ανεξάρτητα από την περιοχή αλιείας .....	Χιλιόγραμμα (κιλά)	931	

(1) Αλιεύματα είναι οι ιχθύες, τα κεφαλόποδα, τα μαλάκια και τα οστρακοειδή.

**Μονογραφίες του Αγροφύλακα και των Ελεγκτών**

Αγροφύλακα	Προϊσταμένου Υπηρεσίας Στατιστικής	Ελεγκτού Διευθύνσεως Γεωργίας	Υπαλλήλων Τ.Μ.Σ.Υ.Γ.

ΘΕΩΡΗΘΗΚΕ

Ο Διευθυντής Γεωργίας

1998  
Ο Στατιστικός Ανταποκριτής

(Υπογραφή)

(Ονοματεπώνυμο)



## ΠΑΡΑΤΗΡΗΣΕΙΣ

Να καταχωρηθούν οπωσδήποτε κάθε φύσεως και μορφής παρατηρήσεις πάνω σε όλα τα σημεία του Δελτίου και για τη διαδικασία της έρευνας (συλλογή στοιχείων, έλεγχοι, διορθώσεις κλπ.)

### 1. ΣΤΑΤΙΣΤΙΚΟΥ ΑΝΤΑΠΟΚΡΙΤΗ

### 2. ΓΕΩΠΟΝΟΥ ΤΟΥ ΤΟΜΕΑ (όταν γίνεται η εργασία ενημερώσεως)

### 3. ΕΛΕΓΚΤΩΝ (Προϊσταμένου Υ.Σ.Ν. και αρμόδιου Γεωπόνου στη Δ/ση Γεωργίας του Νομού)

### 4. ΕΛΕΓΚΤΩΝ ΤΟΥ ΤΜΗΜΑΤΟΣ ΣΤΑΤΙΣΤΙΚΗΣ ΥΠΟΥΡΓΕΙΟΥ ΓΕΩΡΓΙΑΣ (Τ.Μ.Σ.Υ.Γ.)





1957  
1958



FS 134  
C.1





