



ΒΑΣΙΛΕΙΟΝ ΤΗΣ ΕΛΛΑΔΟΣ
ΕΘΝΙΚΗ ΣΤΑΤΙΣΤΙΚΗ ΥΠΗΡΕΣΙΑ ΤΗΣ ΕΛΛΑΔΟΣ
ROYAUME DE GRÈCE
OFFICE NATIONAL DE STATISTIQUE

Γ:5 ΓΕΩΡΓΙΑ-ΚΤΗΝΟΤΡΟΦΙΑ
AGRICULTURE-ÉLEVAGE

ΕΘΝΙΚΗ ΣΤΑΤΙΣΤΙΚΗ ΥΠΗΡΕΣΙΑ ΤΗΣ ΕΛΛΑΔΟΣ
ΒΙΒΛΙΟΘΗΚΗ
ΑΔΕ. Αρ.θ.
Κατηγ. Βιβλίου

ΑΠΟΤΕΛΕΣΜΑΤΑ
ΤΗΣ ΑΠΟΓΡΑΦΗΣ ΓΕΩΡΓΙΑΣ-ΚΤΗΝΟΤΡΟΦΙΑΣ
ΤΗΣ 19 ΜΑΡΤΙΟΥ 1961

ΤΟΜΟΣ Ι

Πίνακες κατά τόπον μόνιμου διαμονής των άρχηγών (κατόχων) των εκμεταλλεύσεων

ΤΕΥΧΟΣ 10. ΚΡΗΤΗ

RÉSULTATS
DU RECENSEMENT DE L'AGRICULTURE-ÉLEVAGE
EFFECTUÉ LE 19 MARS 1961

VOLUME I

Tableaux par lieu de domicile des chefs (possesseurs) des exploitations

FASCICULE 10. CRÈTE





ΠΕΡΙΕΧΟΜΕΝΑ — TABLE DES MATIÈRES

ΠΙΝΑΚΕΣ	Σελίς Page	TABLEAUX
1. Ἀριθμὸς ἐκμεταλλεύσεων, ἐκτάσεις καὶ κατανομὴ αὐτῶν εἰς τὰς βασικὰς κατηγορίας χρήσεως τῆς γῆς καὶ βοσκότοποιοι τῶν ἐκμεταλλεύσεων	1	1. Nombre d'exploitations, étendues et répartitions des étendues d'après l'utilisation des surfaces; pâturages des exploitations
2. Ἰδιόκτητος γεωργικὴ γῆ, ἀρδευόμεναι ἐκτάσεις, ἀριθμὸς δένδρων κατὰ κατηγορίαν καὶ τεμαχισμὸς τῆς γεωργικῆς γῆς	13	2. Territoire agricole privé, étendues irriguées, nombre des arbres par espèces et morcellement du territoire agricole
3. Ἐκμεταλλεύσεις μὲ ζῶα καὶ ἀριθμὸς τῶν ζῴων αὐτῶν κατ' εἶδος	24	3. Exploitations agricoles avec de l'élevage et effectifs des animaux, par espèce

ΠΑΡΑΤΗΡΗΣΙΣ — REMARQUE

Τὸ παρὸν τεῦχος εἶναι τὸ ἕκτον τῆς σειρᾶς ἐκδόσεων τῆς ΕΣΥΕ διὰ τῆς ὁποίας δημοσιεύονται τὰ πρῶτα ἀποτελέσματα τῆς γενικῆς ἀπογραφῆς Γεωργίας καὶ Κτηνοτροφίας τοῦ 1961, κατὰ γεωγραφικὸν διαμέρισμα.

Εἰς τὸ κυκλοφορήσαν πρῶτον τεῦχος (τόμος I, τεῦχος 2 Πελοπόννησος) ὁ ἀναγνώστης θὰ ἀνέυρη σύντομον εἰσαγωγὴν, ἀναφερομένην εἰς τὸ ἱστορικὸν τῆς Ἀπογραφῆς, εἰς τὸν τρόπον διενεργείας αὐτῆς, ὡς καὶ εἰς τὴν ἀνάλυσιν τοῦ ἐννοιολογικοῦ περιεχομένου τῶν χρησιμοποιουμένων ὄρων.

Ἐκτενεστέρα εἰσαγωγὴ θὰ περιληφθῇ εἰς τὸν ἐνιαῖον τόμον τῶν ἀποτελεσμάτων τῆς Ἀπογραφῆς.

Ἀθήναι, Ἰούλιος 1964

Ce fascicule est le sixième de la Série des publications de l'Office National de Statistique sur les Résultats du Recensement général de l'Agriculture et de l'Élevage, opéré en 1961, paraissant par Région Géographique.

Le lecteur est prié de se reporter au premier Fascicule déjà paru (Fascicule 3 du Tome Ier, consacré au Péloponèse), où il trouvera une brève Introduction relative à l'histoire du Recensement et à la façon dont il a été effectué, ainsi que la définition des termes utilisés.

Une introduction plus étendue paraîtra en tête du volume unique, sur les Résultats de ce Recensement, qui regroupera ensemble les divers fascicules des Régions Géographiques du pays.

Athènes, Juillet 1964





Tableau 1 (1.1, 1.2, 1.3) : Nombre d'exploitations, étendues et répartition des étendues d'après l'utilisation des surfaces ; pâturages des exploitations ; le tout, par Département, ou par Éparchie, ou par Commune-dème et Commune, selon le lieu de domicile du chef de l'exploitation

Étendue en «stremmes» (10 stremmes = 1 ha)

Région Géographique Département (ou Éparchie, ou Commune-dème et Commune)	Nombres d'exploitations agricoles		Étendue du ter- ritoire agricole des exploitations		Genre d'utilisation du territoire agricole des exploitations								Pâturages (non compris les pâturages ha- naux appartenant à la Commune)		
	Total	Dont: avec de l'éleva- ge, sans territoire agricole	Total	Dont: dans le Département du domicile du chef **	Arbres fruitiers		Vignes à raisin de table ou cuve et vignes à raisin don- nant du Raisin Sec		Champs de plantes annuel- les, etc.		Jachères		Prairies permanentes de fauche (éten- dues)	Exploita- tions agricoles avec des pâtura- ges	Étendues de pâtura- ges
					Exploita- tions agricoles avec des vergers ou des arbres isolés*	Étendues des Vergers	Exploita- tions avec les deux sortes des vignes	Étendues des vignes de deux sortes	Exploita- tions avec des plantes annuel- les, etc.	Étendues avec des plantes annuel- les, etc.	Exploita- tions agricoles avec des jachères	Étendues en jachères			
1	2	3	4	5	6	7	8	9	10	11	12	13	14	15	16

* Il s'agit d'exploitations d'arbres, sans aucun droit sur le terrain sur lequel ils poussent et d'exploitations avec des arbres disséminés, sans ordre.

** La distinction marquée à la colonne 5 n'est pas fournie au dessus du niveau du Département, étant donné que, en règle générale, le nombre des étendues exploitées en dehors du Département ou de la Région Géographique du domicile du chef est négligeable.

Tableau 2 (2.1, 2.2, 2.3) : Territoire agricole privé, étendues irriguées, nombre des arbres par espèces et morcellement du territoire agricole ; le tout, par Département, ou par Éparchie, ou par Commune-dème et Commune, selon le lieu de domicile du chef de l'exploitation

Étendue en «stremmes» (10 stremmes = 1 ha)


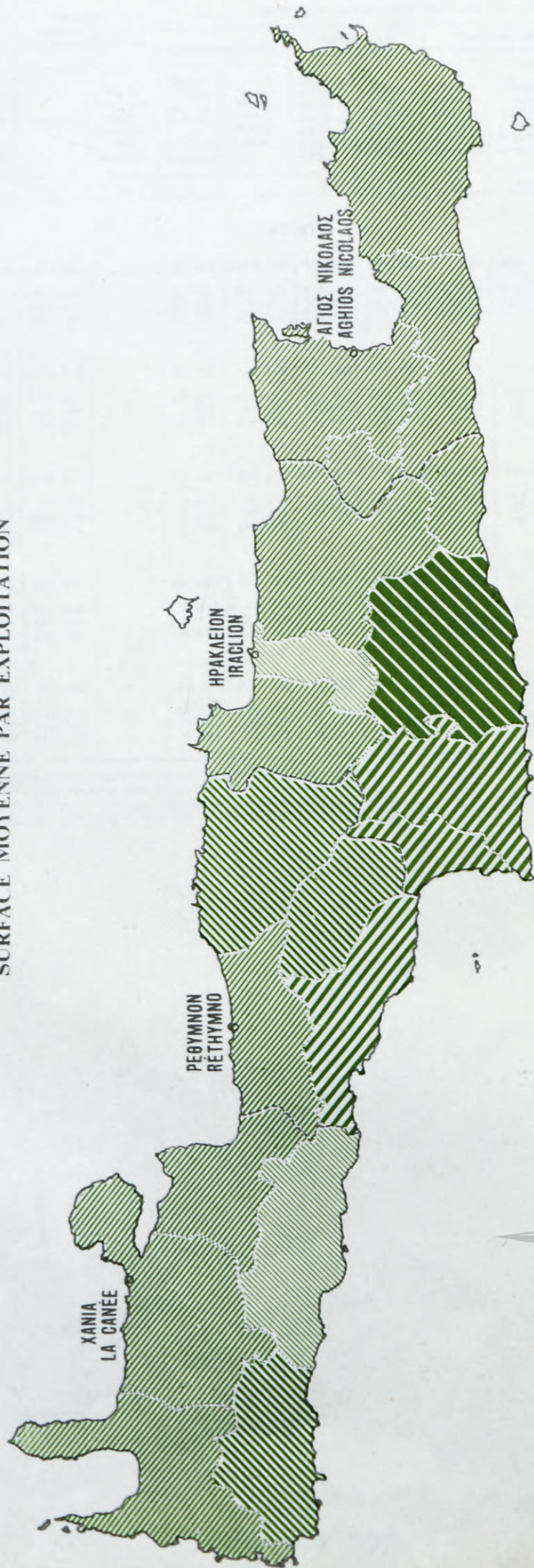
Région Géographique Département (ou Éparchie, ou Commune-dème et Commune)	Territoire agricole privé		Étendues irriguées		Exploitations avec des arbres fruitiers et nombre des arbres					Parcelles de territoire agricole		
	Exploitations avec du ter- ritoire agri- cole privé	Étendue du territoire agricole privé	Exploitations avec du ter- ritoire agri- cole irrigué	Étendue du territoi- re agricole irrigué	Oliviers		Agrumes		Autres arbres fruitiers (en milliers)	Exploita- tions ayant déclaré des parcelles	Nombres des parcel- les décla- rées	Étendue des parcel- les décla- rées
					Exploita- tions avec des oliviers	Nombre des arbres (en milliers)	Exploita- tions avec des agru- mes	Nombre des arbres (en milliers)				
1	2	3	4	5	6	7	8	9	10	11	12	13

Tableau 3 (3.1, 3.2, 3.3) : Exploitations agricoles avec de l'élevage et effectifs des animaux, par espèce ; par Département, ou par Éparchie, ou par Commune-dème et Commune, selon le lieu de domicile du chef de l'exploitation

Région Géographique Département (ou Éparchie, ou Commune-dème et Commune)	Exploita- tions agricoles avec de l'élevage	Effectifs des animaux par espèce (mâles et femelles, jeunes ou vieux)												
		Chevaux	Mulets et Bardots	Anes	Bœufs, vaches veaux, génisses		Buffles	Moutons		Chèvres		Porcs	Volailles de toutes espèces (Têtes)	Ruches d'abeilles
					Exploita- tions agricoles avec des bovidés	Nombres des têtes		Exploita- tions agricoles avec des moutons	Nombres des têtes	Exploita- tions avec des chèvres	Nombre des têtes			
1	2	3	4	5	6	7	8	9	10	11	12	13	14	15



ΚΡΗΤΗ — CRÈTE
 ΜΕΣΗ ΕΚΤΑΣΙΣ ΚΑΤΑ ΕΚΜΕΤΑΛΛΕΥΣΙΝ
 SURFACE MOYENNE PAR EXPLOITATION





Πίναξ 1.1: Αριθμός εκμεταλλεύσεων, εκτάσεις και κατανομή αυτών εις τὰς βασικὰς κατηγορίας χρήσεως τῆς γῆς καὶ βοσκότοποι τῶν εκμεταλλεύσεων, κατὰ νομὸν διαμονῆς τοῦ ἀρχηγοῦ τῆς εκμεταλλεύσεως

*Εκτασις εἰς στρέμματα

Διαμέρισμα Νομὸς	Ἀριθμὸς εκμεταλλεύσεων		Ἐκτασις γεωργικῆς γῆς τῶν εκμεταλλεύσεων		Κατηγορίαι χρήσεως τῆς γεωργικῆς γῆς τῶν εκμεταλλεύσεων									Βοσκότοποι (πλὴν κοινοχρήστων κοινοτικῶν)		
	Σύνολον	Ἐκ τούτων μὲ ζῶα ἀνευ γεωργι- κῆς γῆς	Σύνολον	Ἐξ ἧς ἐντὸς τοῦ νομοῦ διαμονῆς τοῦ ἀρχηγοῦ	Καρποφόρα δένδρα		Ἄμπελοι καὶ σταφιδάμπελοι		Χωράφια μὲ ἐτήσια φυτὰ κλπ.		Ἄγροναπαύσεις		Κοφτο- λίβαθα (ἐκτά- σεις)	Ἐκμε- ταλλεύ- σεις μὲ βοσκο- τόπους	Ἐκτά- σεις βοσκο- τόπων	
					Ἐκμε- ταλλεύ- σεις μὲ δενδρῶ- νας (ἢ ἀπλῶς δένδρα)*	Ἐκτά- σεις δενδρῶ- νων	Ἐκμε- ταλλεύ- σεις μὲ ἀμπέλους καὶ στα- φιδάμπε- λους	Ἐκτά- σεις ἀμπέλων καὶ στα- φιδάμπε- λων	Ἐκμε- ταλλεύ- σεις μὲ χωράφια μὲ ἐτήσια φυτὰ κλπ.	Ἐκτά- σεις χωρα- φιῶν μὲ ἐτήσια φυτὰ κλπ.	Ἐκμε- ταλλεύ- σεις μὲ ἀγρονα- παύσεις	Ἐκτά- σεις ἀγρονα- παύσεων				
1	2	3	4	5	6	7	8	9	10	11	12	13	14	15	16	
ΚΡΗΤΗ																
Σύνολον κοινοτήτων	581	104.457	480	3.019.462	..	99.440	1.192.631	83.388	531.030	67.647	804.299	43.343	487.951	3.551	25.667	1.788.366
Πεδινὰ	212	43.327	127	1.182.632	.	40.048	476.733	34.478	264.702	22.994	289.754	13.360	149.800	1.643	6.110	259.911
Ἡμιορεινὰ	159	27.707	72	841.407	.	27.022	316.691	22.201	142.702	18.662	239.059	12.404	142.226	729	7.582	519.348
Ὄρεινὰ	210	33.423	281	995.423	.	32.370	399.207	26.709	123.626	25.991	275.486	17.579	195.925	1.179	11.975	1.009.107
<i>Νομὸς Ἡρακλείου</i>																
Σύνολον κοινοτήτων	194	43.455	153	1.371.572	.	40.142	447.549	37.140	367.867	25.877	352.742	16.099	201.879	1.535	6.992	397.702
Πεδινὰ	98	23.434	58	734.185	.	20.892	245.553	20.546	205.579	12.228	189.146	7.395	93.073	834	2.584	105.053
Ἡμιορεινὰ	42	9.503	38	335.418	.	9.037	91.602	8.566	94.070	6.207	93.782	4.081	55.717	247	1.746	96.740
Ὄρεινὰ	54	10.518	57	301.969	.	10.213	110.394	8.028	68.218	7.442	69.814	4.623	53.089	454	2.662	195.909
<i>Νομὸς Λασιθίου</i>																
Σύνολον κοινοτήτων	92	20.162	34	553.483	.	19.747	252.474	14.719	48.217	14.389	165.414	8.932	87.021	357	6.414	560.486
Πεδινὰ	12	3.277	9	77.013	.	3.073	31.817	2.247	10.167	1.898	19.456	1.326	15.458	115	706	56.634
Ἡμιορεινὰ	46	9.594	12	258.256	.	9.462	120.654	6.723	23.005	6.541	77.034	4.068	37.433	130	2.984	315.822
Ὄρεινὰ	34	7.291	13	218.214	.	7.212	100.003	5.749	15.045	5.950	68.924	3.538	34.130	112	2.724	188.030
<i>Νομὸς Ρεθύμνης</i>																
Σύνολον κοινοτήτων	133	17.143	155	537.266	.	16.422	214.179	14.002	56.859	12.804	147.073	9.330	118.417	738	4.466	283.901
Πεδινὰ	36	5.347	7	141.916	.	5.135	73.235	3.861	16.697	3.001	31.830	1.755	20.478	176	613	22.368
Ἡμιορεινὰ	31	3.149	38	210.986	.	3.127	35.946	2.743	11.821	2.578	32.496	1.956	26.617	106	958	28.494
Ὄρεινὰ	66	8.647	146	288.364	.	8.160	104.998	7.398	28.341	7.225	83.247	5.619	71.322	456	2.895	233.039
<i>Νομὸς Χανίων</i>																
Σύνολον κοινοτήτων	162	23.697	138	557.141	.	23.129	278.429	17.527	58.087	14.577	139.070	8.982	80.634	921	7.795	546.277
Πεδινὰ	66	11.269	53	229.518	.	10.948	126.128	7.824	32.259	5.867	49.822	2.884	20.791	518	2.207	75.856
Ἡμιορεινὰ	40	5.461	20	140.747	.	5.396	68.489	4.169	13.806	3.336	35.747	2.299	22.459	246	1.894	78.292
Ὄρεινὰ	56	6.967	65	186.876	.	6.785	83.812	5.534	12.022	5.374	53.501	3.799	37.384	157	3.694	392.129

* Πρόκειται περὶ τῆς εκμεταλλεύσεως δένδρων ἀνευ δικαιοῦματος ἐπὶ τῆς γῆς ἐπὶ τῆς ὁποίας ταῦτα φθονταί, ὡς καὶ περὶ τῶν εκμεταλλεύσεων μὲ διάσπαρτα, οὐχὶ εἰς κανονικοὺς δενδρῶνας, δένδρα.

** Ἀπὸ τοῦ ἐπιπέδου τοῦ νομοῦ καὶ ἀνεὺ δὲν δίδεται ἡ διάρκειος τῆς στήλης 5, καθ' ἕσπον, γενικῶς, ἀλλ' ἐκτὸς τοῦ νομοῦ ἡ διαμερίσματος διαμονῆς τοῦ ἀρχηγοῦ ἐκτάσεις τῶν εκμεταλλεύσεων εἶναι ἐλάχισται.



Πίναξ 1.2: Αριθμός εκμεταλλεύσεων, έκτασεις και κατανομή αὐτῶν εἰς τὰς βασικὰς κατηγορίας χρήσεως τῆς γῆς καὶ βοσκότοποι τῶν ἐκμεταλλεύσεων, κατ' ἐπαρχίαν διαμοῦνῆς τοῦ ἀρχηγοῦ τῆς ἐκμεταλλεύσεως

* Ἐκτασίς εἰς στρέμματα

Νομός Ἐπαρχία	Ἀριθμός ἐκμεταλλεύσεων		Ἐκτασίς γεωργικῆς γῆς τῶν ἐκμεταλλεύσεων		Κατηγορίαι χρήσεως τῆς γεωργικῆς γῆς τῶν ἐκμεταλλεύσεων								Βοσκότοποι (πλὴν κοινοκρήστων κοινοτικῶν)		
	Σύνολον	Ἐκ τούτων με ζῶα ἄνευ γεωργι- κῆς γῆς	Σύνολον	Ἐξ ἧς ἐντός τῆς ἐπαρχίας διαμοῦνῆς τοῦ ἀρχηγοῦ	Καρποφόρα δένδρα		Ἄμπελοι καὶ σταφιδάμπελοι		Χωράφια με ἐτήσια φυτὰ κλπ.		Ἄγροναπαύσεις		Κοφτο- λιβάδα (ἐκτά- σεις)	Ἐκμε- ταλλεύ- σεις με βοσκο- τόπους	Ἐκτά- σεις βοσκο- τόπων
					Ἐκμε- ταλλεύ- σεις με δενδρῶ- νας (ἢ ἀπλῶς δένδρα)*	Ἐκτά- σεις δενδρῶ- νων	Ἐκμε- ταλλεύ- σεις με ἀμπέλους καὶ στα- φιδάμπε- λους	Ἐκτά- σεις ἀμπέλων καὶ στα- φιδάμπε- λων	Ἐκμε- ταλλεύ- σεις με χωράφια με ἐτήσια φυτὰ κλπ.	Ἐκτά- σεις χωρά- φιων με ἐτήσια φυτὰ κλπ.	Ἐκμε- ταλλεύ- σεις με ἀγρονα- παύσεις	Ἐκτά- σεις ἀγρονα- παύσεων			
1	2	3	4	5	6	7	8	9	10	11	12	13	14	15	16

ΝΟΜΟΣ ΗΡΑΚΛΕΙΟΥ

Σύνολον κοινοτήτων	194	43.455	153	1.371.572	1.055.463	40.142	447.549	37.140	367.867	25.877	352.742	16.099	201.879	1.535	6.992	397.702
Πεδινὰ	98	23.434	58	734.185	549.197	20.892	245.553	20.546	205.579	12.228	189.146	7.395	93.073	834	2.584	105.053
Ἡμιορεινὰ	42	9.503	38	335.418	270.443	9.037	91.602	8.566	94.070	6.207	93.782	4.081	55.717	247	1.746	96.740
Ὄρεινὰ	54	10.518	57	301.969	235.823	10.213	110.394	8.028	68.218	7.442	69.814	4.623	53.089	454	2.662	195.909
Ἐπαρχία Βιάννου																
σύνολον κοινοτήτων	11	2.099	2	58.770	46.841	2.094	29.015	727	1.512	1.493	13.586	1.313	14.398	259	591	16.738
Πεδινὰ	—	—	—	—	—	—	—	—	—	—	—	—	—	—	—	—
Ἡμιορεινὰ	—	—	—	—	—	—	—	—	—	—	—	—	—	—	—	—
Ὄρεινὰ	11	2.099	2	58.770	46.841	2.094	29.015	727	1.512	1.493	13.586	1.313	14.398	259	591	16.738
Ἐπαρχία Κανονίου																
σύνολον κοινοτήτων	31	5.514	37	235.009	183.289	5.323	79.987	4.316	28.602	4.233	81.969	2.900	44.209	242	1.062	64.615
Πεδινὰ	18	2.757	9	128.291	98.331	2.666	43.313	2.153	15.141	2.091	47.809	1.398	21.879	149	364	10.842
Ἡμιορεινὰ	7	1.473	18	56.403	47.107	1.412	16.780	1.292	9.641	1.070	18.796	791	11.145	41	261	21.984
Ὄρεινὰ	6	1.284	10	50.315	37.831	1.245	19.894	871	3.820	1.072	15.364	711	11.185	52	437	31.789
Ἐπαρχία Μαλεβιζίου																
σύνολον κοινοτήτων	31	5.297	13	139.564	103.951	4.942	33.779	5.083	74.247	2.450	14.577	1.684	16.762	199	867	81.213
Πεδινὰ	9	1.022	4	22.788	17.037	879	4.913	997	15.919	212	1.163	122	789	4	30	2.196
Ἡμιορεινὰ	9	1.643	3	46.942	36.356	1.541	11.649	1.615	24.367	622	3.945	514	6.920	61	335	16.590
Ὄρεινὰ	13	2.632	6	69.834	50.558	2.522	17.217	2.471	33.961	1.616	9.469	1.048	9.053	134	502	62.427
Ἐπαρχία Μονοφατίου																
σύνολον κοινοτήτων	38	7.658	35	378.956	320.996	7.388	97.169	7.139	80.677	6.417	130.633	4.362	70.245	232	1.617	102.125
Πεδινὰ	18	3.587	1	190.291	164.044	3.512	55.921	3.429	42.654	2.914	63.815	1.820	27.745	156	468	23.516
Ἡμιορεινὰ	15	3.288	13	151.974	127.315	3.173	36.126	3.017	31.089	2.834	53.485	1.988	31.201	73	744	40.583
Ὄρεινὰ	5	783	21	36.691	29.637	703	5.122	693	6.934	669	13.333	554	11.299	3	405	38.026
Ἐπαρχία Πεδιάδος																
σύνολον κοινοτήτων	62	10.988	29	271.143	220.659	10.746	114.113	10.005	80.211	7.149	56.821	2.957	19.935	63	1.937	87.806
Πεδινὰ	41	6.871	14	181.404	146.898	6.680	67.812	6.604	65.244	3.880	34.517	1.821	13.780	51	1.102	39.406
Ἡμιορεινὰ	7	1.397	3	34.670	28.164	1.367	16.620	1.040	5.667	1.173	9.866	442	2.511	6	271	14.368
Ὄρεινὰ	14	2.720	12	55.069	45.597	2.699	29.681	2.361	9.300	2.096	12.438	694	3.644	6	564	34.032
Ἐπαρχία Πυργιωτίσσης																
σύνολον κοινοτήτων	11	2.415	5	104.315	85.959	2.374	44.654	1.652	4.532	2.040	35.347	1.394	19.437	345	381	12.821
Πεδινὰ	8	1.916	2	85.537	71.654	1.883	36.682	1.292	3.792	1.623	28.263	1.104	16.455	345	274	7.358
Ἡμιορεινὰ	1	247	—	13.114	10.630	247	4.956	174	343	220	5.433	188	2.382	—	25	290
Ὄρεινὰ	2	252	3	5.664	3.675	244	3.016	186	397	197	1.651	102	600	—	82	5.173
Ἐπαρχία Τεμένους																
σύνολον κοινοτήτων	10	9.484	32	183.815	93.788	7.275	48.832	8.218	98.056	2.095	19.809	1.489	16.893	195	537	32.384
Πεδινὰ	4	7.281	28	125.874	51.233	5.272	36.912	6.074	62.829	1.508	13.579	1.130	12.425	129	346	21.735
Ἡμιορεινὰ	3	1.455	1	32.315	20.871	1.297	5.471	1.428	22.963	288	2.257	158	1.558	66	110	2.925
Ὄρεινὰ	3	748	3	25.626	21.684	706	6.449	719	12.294	299	3.973	201	2.910	—	81	7.724

ΝΟΜΟΣ ΛΑΣΙΘΙΟΥ

Σύνολον κοινοτήτων	92	20.162	34	553.483	420.905	19.747	252.474	14.719	48.217	14.389	165.414	8.932	87.021	357	6.414	560.486
Πεδινὰ	12	3.277	9	77.013	54.389	3.073	31.817	2.247	10.167	1.898	19.456	1.326	15.458	115	706	56.634
Ἡμιορεινὰ	46	9.594	12	258.256	194.553	9.462	120.654	6.723	23.005	6.541	77.034	4.068	37.433	130	2.984	315.822
Ὄρεινὰ	34	7.291	13	218.214	171.963	7.212	100.003	5.749	15.045	5.950	68.924	3.538	34.130	112	2.724	188.030
Ἐπαρχία Ἱεραπέτρας																
σύνολον κοινοτήτων	20	4.955	3	144.778	113.659	4.881	70.976	3.157	7.358	3.627	44.313	2.164	22.089	42	1.563	59.816
Πεδινὰ	3	437	—	10.352	6.468	426	4.601	211	485	364	3.523	183	1.737	8	64	1.681
Ἡμιορεινὰ	4	1.643	1	37.463	26.488	1.597	19.075	719	1.813	943	12.263	466	4.303	9	269	8.965
Ὄρεινὰ	13	2.875	2	96.963	80.703	2.858	47.300	2.227	5.060	2.320	28.527	1.515	16.049	27	1.230	49.170
Ἐπαρχία Λασιθίου																
σύνολον κοινοτήτων	12	2.080	4	52.904	22.519	2.035	10.830	1.906	5.818	2.020	33.312	391	2.393	51	946	93.399
Πεδινὰ	1	82	—	1.991	843	82	412	76	235	82	1.318	4	16	10	68	1.118
Ἡμιορεινὰ	5	1.084	2	26.277	11.090	1.064	5.355	1.005	3.261	1.055	16.402	189	1.233	26	586	51.918
Ὄρεινὰ	6	914	2	24.636	10.586	889	5.063	825	2.322	883	15.592	198	1.644	15	292	40.363
Ἐπαρχία Μιραμπέλλου																
σύνολον κοινοτήτων	25	6.114	16	151.710	119.995	6.061	94.266	3.388	6.751	3.568	32.726	2.354	17.919	48	1.685	85.900
Πεδινὰ	4	895	5	20.298	14.655	884	12.282	315	690	465	4.444	334	2.872	10	286	5.085
Ἡμιορεινὰ	17	3.805	5	98.410	78.989	3.773	61.963	2.205	4.661	2.057	19.878	1.460	11.892	16	952	29.864
Ὄρεινὰ	4	1.414	6	33.002	26.351	1.404	20.021	868	1.400	1.046	8.404	560	3.155	22	447	50.951
Ἐπαρχία Σητείας																
σύνολον κοινοτήτων	35	7.013	11	204.091	164.732	6.770	76.402	6.268	28.290	5.174	55.063	4.023	44.120	216	2.220	321.371
Πεδινὰ	4	1.863	4	44.372	32.423	1.681	14.522	1.645	8.757	987	10.171	805	10.833	89	288	48.750
Ἡμιορεινὰ	20	3.062	4	96.106	77.986	3.028	34.261	2.794	13.270	2.486	28.491	1.953	20.005	79	1.177	225.075
Ὄρεινὰ	11	2.088	3	63.613	54.323	2.061	27.619	1.829	6.263	1.701	16.401	1.265	13.282	48	755	47.546

* Πρόκειται περὶ τῆς ἐκμεταλλεύσεως δένδρων ἄνευ δικαιώματος ἐπὶ τῆς γῆς ἐπὶ τῆς ὁποίας ταῦτα φέρονται, ὡς καὶ περὶ τῶν ἐκμεταλλεύσεων με διάσπαρτα, οὐχὶ εἰς

Πίναξ 1.2: Αριθμός εκμεταλλεύσεων, εκτάσεις και κατανομή αυτών εις τὰς βασικὰς κατηγορίας χρήσεως τῆς γῆς καὶ βοσκότοποι τῶν ἐκμεταλλεύσεων, κατ' ἐπαρχίαν διαμονῆς τοῦ ἀρχηγοῦ τῆς ἐκμεταλλεύσεως (συνέχεια)

* Ἐκτασις εἰς στρέμματα

Νομός Ἐπαρχία	Ἀριθμός ἐκμεταλλεύσεων		Ἐκτασις γεωργικῆς γῆς τῶν ἐκμεταλλεύσεων		Κατηγορίαι χρήσεως τῆς γεωργικῆς γῆς τῶν ἐκμεταλλεύσεων								Βοσκότοποι (πλὴν κοινοχρήστων κοινοτήτων)			
	Σύνολον	Ἐκ τούτων μετὰ ἄνευ γεωργικῆς γῆς	Σύνολον	Ἐξ ἧς ἐντός τῆς ἐπαρχίας διαμονῆς τοῦ ἀρχηγοῦ	Καρποφόρα δένδρα		Ἄμπελοι καὶ σταφιδάμπελοι		Χωράφια μετὰ ἐτήσια φυτὰ κλπ.		Ἄγροναπαύσεις		Κοφτολίβαθα (ἐκτάσεις)	Ἐκμεταλλεύσεις μετὰ βοσκοτόπων	Ἐκτάσεις βοσκοτόπων	
					Ἐκμεταλλεύσεις μετὰ δενδρώων (ἢ ἀπλῶς δένδρα)*	Ἐκτάσεις δενδρώων	Ἐκμεταλλεύσεις μετὰ ἀμπέλους καὶ σταφιδάμπελους	Ἐκτάσεις ἀμπέλων καὶ σταφιδάμπελων	Ἐκμεταλλεύσεις μετὰ χωράφια μετὰ ἐτήσια φυτὰ κλπ.	Ἐκτάσεις χωράφια μετὰ ἐτήσια φυτὰ κλπ.	Ἐκμεταλλεύσεις μετὰ ἀγροναπαύσεων	Ἐκτάσεις ἀγροναπαύσεων				
1	2	3	4	5	6	7	8	9	10	11	12	13	14	15	16	
ΝΟΜΟΣ ΡΕΘΥΜΝΗΣ																
Σύνολον κοινοτήτων	133	17.143	155	537.266	439.438	16.422	214.179	14.002	56.859	12.804	147.073	9.330	118.417	738	4.466	283.901
Πεδιναὶ	36	5.347	7	141.916	104.957	5.135	73.235	3.861	16.697	3.001	31.330	1.755	20.478	176	613	22.368
Ἡμιορειναὶ	31	3.149	2	106.986	86.987	3.127	35.946	2.743	11.821	2.578	32.496	1.956	26.617	106	958	28.494
Ὄρειναὶ	66	8.647	146	288.364	247.494	8.160	104.998	7.398	28.341	7.225	83.247	5.619	71.322	456	2.895	233.039
Ἐπαρχία Ἁγίου Βασιλείου σύνολον κοινοτήτων	26	3.409	7	138.728	120.684	3.382	53.742	2.605	6.684	2.963	43.070	2.420	35.101	131	1.019	38.403
Πεδιναὶ	2	256	—	12.521	9.665	252	6.741	48	74	191	3.792	141	1.914	—	33	267
Ἡμιορειναὶ	4	365	—	16.229	13.204	365	3.530	345	1.185	335	6.164	295	5.350	—	38	4.409
Ὄρειναὶ	20	2.788	7	109.978	97.815	2.765	43.471	2.212	5.425	2.437	33.114	1.984	27.837	131	948	33.727
Ἐπαρχία Ἀμαρίου σύνολον κοινοτήτων	26	2.577	19	91.636	74.336	2.538	30.554	2.252	5.474	2.313	30.277	1.980	25.073	258	1.198	87.921
Πεδιναὶ	2	113	—	5.129	4.454	112	1.956	82	184	106	1.642	79	1.345	2	24	249
Ἡμιορειναὶ	3	242	—	9.453	7.437	240	2.783	170	395	213	3.349	185	2.921	5	85	4.731
Ὄρειναὶ	21	2.222	19	77.054	62.445	2.186	25.815	2.000	4.895	1.994	25.286	1.716	20.807	251	1.089	82.941
Ἐπαρχία Μυλοποταμίου σύνολον κοινοτήτων	39	5.300	107	168.687	132.851	4.865	69.423	4.760	30.634	4.017	37.587	2.657	30.971	72	819	89.767
Πεδιναὶ	13	1.357	—	51.115	37.170	1.336	27.313	1.204	8.041	926	9.941	485	5.804	16	71	2.548
Ἡμιορειναὶ	11	1.329	1	46.672	36.158	1.323	18.182	1.182	7.077	1.108	11.036	800	10.353	24	310	4.949
Ὄρειναὶ	15	2.614	106	70.900	59.523	2.206	23.928	2.374	15.516	1.983	16.610	1.372	14.814	32	438	82.270
Ἐπαρχία Ρεθύμνης σύνολον κοινοτήτων	42	5.857	22	138.215	111.567	5.637	60.460	4.385	14.067	3.511	36.139	2.273	27.272	277	1.430	67.810
Πεδιναὶ	19	3.621	7	73.151	53.668	3.435	37.225	2.527	8.398	1.778	15.955	1.050	11.415	158	485	19.304
Ἡμιορειναὶ	13	1.213	1	34.632	30.188	1.199	11.451	1.046	3.164	922	11.947	676	7.993	77	525	14.405
Ὄρειναὶ	10	1.023	14	30.432	27.711	1.003	11.784	812	2.505	811	8.237	547	7.864	42	420	34.101
ΝΟΜΟΣ ΧΑΝΙΩΝ																
Σύνολον κοινοτήτων	162	23.697	138	557.141	480.789	23.129	278.429	17.527	58.087	14.577	139.070	8.982	80.634	921	7.795	546.277
Πεδιναὶ	66	11.269	53	229.518	184.755	10.948	126.128	7.824	32.259	5.867	49.822	2.884	20.791	518	2.207	75.856
Ἡμιορειναὶ	40	5.461	20	140.747	125.830	5.396	68.489	4.169	13.806	3.336	35.747	2.299	22.459	246	1.894	78.292
Ὄρειναὶ	56	6.967	65	186.876	170.204	6.785	83.812	5.534	12.022	5.374	53.501	3.799	37.384	157	3.694	392.129
Ἐπαρχία Ἀποκορώνου σύνολον κοινοτήτων	31	4.583	22	97.716	83.481	4.506	38.381	3.375	9.568	3.032	26.325	2.480	23.204	238	1.650	43.828
Πεδιναὶ	15	2.169	6	39.373	32.816	2.125	17.846	1.644	5.056	1.317	9.505	998	6.827	139	734	9.396
Ἡμιορειναὶ	9	1.251	6	31.735	28.517	1.234	9.317	900	2.730	938	9.356	813	10.268	64	493	22.173
Ὄρειναὶ	10	1.163	10	26.608	22.148	1.147	11.218	831	1.782	777	7.464	669	6.109	35	423	12.259
Ἐπαρχία Κισσάμου σύνολον κοινοτήτων	52	6.389	15	178.228	154.464	6.313	97.121	5.615	19.781	4.660	44.088	2.538	17.122	116	2.247	88.068
Πεδιναὶ	20	2.469	4	60.791	49.199	2.411	34.896	2.160	9.427	1.623	12.582	636	3.832	54	437	6.870
Ἡμιορειναὶ	19	2.186	1	67.341	59.915	2.179	36.425	1.937	6.732	1.557	16.671	1.018	7.468	45	925	19.000
Ὄρειναὶ	13	1.734	10	50.096	45.350	1.723	25.800	1.518	3.622	1.480	14.835	884	5.822	17	885	62.198
Ἐπαρχία Κυδωνίας σύνολον κοινοτήτων	51	9.670	60	190.807	158.037	9.416	108.129	6.341	24.605	4.423	40.321	2.081	17.337	415	2.002	86.234
Πεδιναὶ	30	6.584	43	128.067	101.453	6.377	73.371	4.013	17.767	2.881	26.962	1.211	9.642	325	995	40.845
Ἡμιορειναὶ	9	1.736	11	29.953	26.132	1.699	18.724	1.117	3.895	617	5.197	279	2.059	78	257	12.609
Ὄρειναὶ	12	1.350	6	32.787	30.452	1.339	16.034	1.211	2.943	925	8.162	591	5.636	12	750	32.780
Ἐπαρχία Σελίνου σύνολον κοινοτήτων	16	2.367	21	78.897	74.807	2.307	31.256	1.733	2.952	2.099	25.809	1.564	18.728	152	1.441	117.633
Πεδιναὶ	1	47	—	1.287	1.287	35	15	7	9	46	773	39	490	—	41	18.745
Ἡμιορειναὶ	2	213	2	10.443	10.088	209	3.005	186	411	193	4.358	173	2.610	59	162	10.607
Ὄρειναὶ	13	2.107	19	67.167	63.432	2.063	28.236	1.540	2.532	1.860	20.678	1.352	15.628	93	1.238	88.281
Ἐπαρχία Σφακιῶν σύνολον κοινοτήτων	9	688	20	11.493	10.000	588	3.542	463	1.181	363	2.527	319	4.240	—	455	210.514
Πεδιναὶ	—	—	—	—	—	—	—	—	—	—	—	—	—	—	—	—
Ἡμιορειναὶ	1	75	—	1.275	1.178	75	1.018	29	38	31	165	16	54	—	57	13.903
Ὄρειναὶ	8	613	20	10.218	8.822	513	2.524	434	1.143	332	2.362	303	4.186	—	398	196.611

* Πρόκειται περὶ τῆς ἐκμεταλλεύσεως δένδρων ἄνευ δικαιώματος ἐπὶ τῆς γῆς ἐπὶ τῆς ὁποίας ταῦτα φύονται ὡς καὶ περὶ τῶν ἐκμεταλλεύσεων μετὰ διάσπαρτα, οὐχὶ εἰς κανονικοὺς δενδρώνας, δένδρα.

Πίναξ 1.3: Αριθμός εκμεταλλεύσεων, εκτάσεις και κατανομή αυτών εις τὰς βασικὰς κατηγορίας χρήσεως τῆς γῆς καὶ βοσκότοποι τῶν εκμεταλλεύσεων, κατὰ κοινότητα (ἢ δήμον) διαμονῆς τοῦ ἀρχηγοῦ τῆς εκμεταλλεύσεως

*Εκτασις εἰς στρέμματα

Ἐπαρχία Κοινότης (ἢ Δήμος)	Ἀριθμὸς εκμεταλλεύσεων		Ἐκτασις γεωργικῆς γῆς τῶν εκμεταλλεύσεων		Κατηγορία χρήσεως τῆς γεωργικῆς γῆς τῶν εκμεταλλεύσεων								Βοσκότοποι (πλὴν κοινοχρήστων κοινοτήτων)			
	Σύνολον	Ἐκ τούτων με ζῶα ἀνευ γεωργι- κῆς γῆς	Σύνολον	Ἐξ τῆς ἐντὸς τῆς κοινότητος διαμονῆς τοῦ ἀρχηγοῦ	Καρποφόρα δένδρα		Ἄμπελοι καὶ σταφιδάμπελοι		Χωράφια με ἐτήσια φυτὰ κλπ.		Ἄγροναπαύσεις		Κορφο- λίβαθα (ἐκτά- σεις)	Ἐκμε- ταλλεύ- σεις με βοσκό- τόπους	Ἐκτά- σεις βοσκό- τόπων	
					Ἐκμε- ταλλεύ- σεις με δενδρώ- νας (ἢ ἀπλωδὸς δένδρα)*	Ἐκτά- σεις δενδρώ- νων	Ἐκμε- ταλλεύ- σεις με ἀμπελοῦς καὶ στα- φιδάμπε- λους	Ἐκτά- σεις ἀμπελῶν καὶ στα- φιδάμπε- λων	Ἐκμε- ταλλεύ- σεις με χωράφια με ἐτήσια φυτὰ κλπ.	Ἐκτά- σεις χωρά- φιων με ἐτήσια φυτὰ κλπ.	Ἐκμε- ταλλεύ- σεις με ἀγρονα- παύσεις	Ἐκτά- σεις ἀγρονα- παύσεων				
1	2	3	4	5	6	7	8	9	10	11	12	13	14	15	16	
Σύνολον Διαμερι- σματος	581	104.457	480	3.019.462	2.338.048	99.440	1.192.631	83.388	531.030	67.647	804.299	43.343	487.951	3.551	25.667	1.788.366
Πεδιναὶ	212	43.327	127	1.182.632	850.343	40.048	476.733	34.478	264.702	22.994	289.754	13.360	149.800	1.643	6.110	259.911
Ἡμιορειναὶ	159	27.707	72	841.407	669.294	27.022	316.691	22.201	142.702	18.662	239.059	12.404	142.226	729	7.582	519.348
Ὄρειναὶ	210	33.423	281	995.423	818.411	32.370	399.207	26.709	123.626	25.991	275.486	17.579	195.925	1.179	11.975	1.009.107
ΝΟΜΟΣ ΗΡΑΚΛΕΙΟΥ																
Σύνολον Νομοῦ	194	43.455	153	1.371.572	1.038.936	40.142	447.549	37.140	367.867	25.877	352.742	16.099	201.879	1.535	6.992	397.702
Πεδιναὶ	98	23.434	58	734.185	536.979	20.892	245.553	20.546	205.579	12.228	189.146	7.395	93.073	834	2.584	105.053
Ἡμιορειναὶ	42	9.503	38	335.418	267.989	9.037	91.602	8.566	94.070	6.207	93.782	4.081	55.717	247	1.746	96.740
Ὄρειναὶ	54	10.518	57	301.969	233.968	10.213	110.394	8.028	68.218	7.442	69.814	4.623	53.089	454	2.662	195.909
Ἐπαρχία Βιάννου	11	2.099	2	58.770	46.307	2.094	29.015	727	1.512	1.493	13.586	1.313	14.398	259	591	16.738
Πεδιναὶ	—	—	—	—	—	—	—	—	—	—	—	—	—	—	—	—
Ἡμιορειναὶ	—	—	—	—	—	—	—	—	—	—	—	—	—	—	—	—
Ὄρειναὶ	11	2.099	2	58.770	46.307	2.094	29.015	727	1.512	1.493	13.586	1.313	14.398	259	591	16.738
Κοινότητες																
Ἁγίου Βασιλείου	0	237	—	5.612	3.750	237	2.649	27	91	168	1.284	158	1.574	14	13	30
Ἀμυρᾶ	0	297	—	5.908	5.293	297	5.282	15	19	106	279	84	326	2	129	1.574
Ἄνω Βιάννου	0	507	—	14.147	10.846	506	4.655	220	513	384	4.271	337	4.563	145	174	3.091
Βαχοῦ	0	89	—	1.940	1.180	89	875	9	133	66	416	53	516	—	26	598
Καλαμίου	0	174	—	4.929	3.698	174	3.174	53	86	138	1.074	73	559	36	104	1.470
Κάτω Βιάννου	0	90	—	5.525	5.073	90	2.464	59	119	82	1.369	82	1.548	25	39	356
Κάτω Σύρης	0	97	—	1.837	1.256	96	1.055	43	58	67	377	52	347	—	4	1.969
Κεφαλοβρυσηίου	0	119	—	2.094	1.110	119	1.242	36	57	84	406	69	389	—	37	316
Πεύκων	0	131	1	2.730	2.141	129	1.276	82	113	80	449	105	892	—	32	7.113
Συκολόγου	0	177	—	6.640	4.877	177	3.603	78	99	161	1.359	148	1.566	13	—	—
Χόνδρου	0	181	1	7.408	7.083	180	2.740	105	224	157	2.302	152	2.118	24	33	221
Ἐπαρχία Καινοργίου	31	5.514	37	235.009	180.102	5.323	79.987	4.316	28.602	4.233	81.969	2.900	44.209	242	1.062	64.615
Πεδιναὶ	18	2.757	9	128.291	95.899	2.666	43.313	2.153	15.141	2.091	47.809	1.398	21.879	149	364	10.842
Ἡμιορειναὶ	7	1.473	18	56.403	46.694	1.412	16.780	1.292	9.641	1.070	18.796	791	11.145	41	261	21.984
Ὄρειναὶ	6	1.284	10	50.315	37.509	1.245	19.894	871	3.820	1.072	15.364	711	11.185	52	437	31.789
Δῆμοι																
Μοιρῶν	Π	455	2	11.743	4.460	426	6.378	327	1.670	187	2.045	139	1.615	35	22	1.388
Κοινότητες																
Ἁγίου Κυρίλλου	0	54	1	1.900	1.392	51	443	23	72	47	955	27	430	—	45	1.987
Ἁγίων Δέκα	Π	220	—	13.477	11.099	206	3.507	111	795	182	6.410	138	2.764	1	41	3.142
Ἀληθινῆς	Η	71	—	2.724	1.803	67	492	66	384	58	1.382	26	463	3	8	602
Ἄμπελοῦζων	Π	88	—	4.311	2.855	86	1.557	69	408	53	1.843	44	502	1	5	186
Ἀντισκαρίου	0	173	—	6.500	6.321	171	2.286	72	183	97	1.207	122	2.813	11	121	4.349
Ἄνω Μουλλίων	Π	126	—	6.915	5.421	122	1.603	122	1.383	95	2.197	81	1.732	—	1	21
Ἀπτεσκαρίου	Π	61	—	2.190	1.328	61	753	53	322	51	986	18	126	3	29	301
Βασιλικῆς	Η	151	1	6.240	5.614	146	1.501	130	731	119	1.803	126	2.205	—	89	1.255
Βασιλικῶν Ἀνωγείων	Π	177	4	8.346	7.233	171	2.952	139	1.183	116	2.735	83	1.476	—	76	1.595
Βοριζίων	0	116	5	5.125	4.179	110	2.274	73	298	80	1.235	74	1.128	—	29	4.464
Γαλιᾶς	Π	286	—	15.400	12.292	279	6.586	207	1.165	240	4.727	192	2.886	36	25	1.670
Γέργερης	Η	525	17	17.880	15.234	494	4.975	471	4.117	340	5.973	225	2.813	2	48	16.138
Γκαγκαλιῶν	Π	152	—	10.552	9.822	150	2.578	139	1.459	131	3.887	116	2.628	—	5	416
Ζαροῦ	0	619	—	25.732	15.479	605	11.905	523	2.829	575	7.723	275	3.274	1	43	1.767
Καστελλίου	Π	107	—	5.949	4.046	105	2.282	100	1.100	87	2.150	39	416	1	1	3
Κουσεῖ	Π	137	1	4.168	2.700	136	1.442	90	219	120	1.512	91	994	1	23	930
Μητροπόλεως	Π	112	—	4.305	2.840	107	848	90	682	104	2.210	53	565	—	—	—
Μικροῦς	0	214	—	6.430	5.893	204	1.782	132	280	181	2.428	149	1.902	38	173	8.974
Μορσίου	Π	171	—	10.592	7.987	170	4.317	156	1.386	136	3.081	103	1.807	1	18	222
Νοβρίτου	Η	95	—	2.772	2.044	93	886	80	425	74	798	64	663	—	5	1.102
Πανσοῦ	Η	114	—	3.980	3.564	110	1.105	108	1.112	87	744	83	1.019	—	32	346
Περίου	Π	51	—	2.491	1.945	50	725	48	334	46	1.393	3	39	—	1	5
Πετροκεφαλίου	Π	177	—	4.638	3.502	169	1.779	121	469	161	1.667	91	665	58	30	97
Πηγαδικίων	0	108	4	4.628	4.245	104	1.204	48	158	92	1.626	64	1.638	2	26	10.248
Πλαζάνου	Π	118	2	5.299	4.279	113	1.479	99	739	100	2.973	16	108	—	7	160
Πλώρας	Π	121	—	5.998	4.459	119	1.216	107	561	104	2.769	88	1.442	10	74	497
Ρόμπτιας	Η	388	—	14.616	12.288	374	5.409	347	2.411	277	4.060	194	2.700	36	74	1.818
Ρουφῶ	Π	85	—	6.750	5.498	84	2.072	74	617	79	2.381	60	1.678	2	5	208
Σκουρβούλων	Η	129	—	8.191	6.147	128	2.412	90	461	115	4.036	73	1.282	—	5	723
Χουστουλιανῶν	Π	113	—	5.167	4.133	112	1.239	101	649	99	2.843	43	436	—	1	1
Ἐπαρχία Μαλεβιζίου	31	5.297	13	139.564	102.915	4.942	33.779	5.083	74.247	2.450	14.577	1.684	16.762	199	867	

Πίναξ 1.3: 'Αριθμός εκμεταλλεύσεων, εκτάσεις και κατανομή αυτών εις τὰς βασικὰς κατηγορίας χρήσεως τῆς γῆς καὶ βοσκότοποι τῶν εκμεταλλεύσεων, κατὰ κοινότητα (ἢ δῆμον) διαμονῆς τοῦ ἀρχηγοῦ τῆς εκμεταλλεύσεως (συνέχεια)

*Εκτασις εἰς στρέμματα

'Επαρχία Κοινότης (ἢ Δήμος)	'Αριθμὸς εκμεταλλεύσεων		'Εκτασις γεωργικῆς γῆς τῶν εκμεταλλεύσεων		Κατηγορίαι χρήσεως τῆς γεωργικῆς γῆς τῶν εκμεταλλεύσεων								Βοσκότοποι (πλὴν κοινοχρήστων κοινοτήτων)			
	Σύνολον	'Εκ τούτων με ζῶα ἀνευ γεωργι- κῆς γῆς	Σύνολον	'Εξ τῆς ἐνότητος κοινοτήτος διαμονῆς τοῦ ἀρχηγοῦ	Καρποφόρα δένδρα		'Αμπελοὶ καὶ σταφιδάμπελοι		Χωράφια με ἐτήσια φυτὰ κλπ.		'Αγραναπαύσεις		Κορτο- λιβάδα (ἐκτά- σις)	'Εκμε- ταλλεύ- σις με βοσκο- τόπου	'Εκτά- σις βοσκο- τόπων	
					'Εκμε- ταλλεύ- σις με δενδρώ- νας (ἢ ἀπλωῶς δένδρα)*	'Εκτά- σις δενδρώ- νων	'Εκμε- ταλλεύ- σις με ἀμπέλου καὶ στα- φιδάμπε- λους	'Εκτά- σις ἀμπέλων καὶ στα- φιδάμπε- λων	'Εκμε- ταλλεύ- σις με χωράφια με ἐτήσια φυτὰ κλπ.	'Εκτά- σις χωρα- φίων με ἐτήσια φυτὰ κλπ.	'Εκμε- ταλλεύ- σις με ἀγρανα- παύσεις	'Εκτά- σις ἀγρανα- παύσεων				
1	2	3	4	5	6	7	8	9	10	11	12	13	14	15	16	
Αὔγεινης	H	220	—	6.546	5.500	217	2.004	216	3.337	143	481	119	724	—	9	43
Ἀχλάδας	O	146	—	2.929	2.907	145	867	116	294	91	524	97	1.244	—	122	6.680
Βουτών	H	215	—	4.045	3.398	186	609	213	3.351	15	77	3	8	—	—	—
Γωνιῶν	O	284	1	6.130	5.035	278	807	280	3.782	219	902	140	636	3	48	15.712
Δαμάστας	O	119	—	2.637	2.225	116	580	117	1.052	114	649	86	354	2	17	212
Καβροχωρίου	Π	178	—	3.126	2.188	108	432	170	1.903	55	420	38	371	—	15	542
Καλεσιῶν	Π	215	—	4.209	3.660	182	818	213	3.282	15	58	11	51	—	4	52
Καμαρίου	Π	67	—	1.586	1.258	63	296	65	1.211	25	78	1	1	—	—	—
Καμαριώτου	H	102	2	1.391	561	78	99	99	945	58	193	35	154	—	51	330
Κάτω Ἀσιτῶν	O	272	1	7.065	4.528	259	2.285	266	3.294	148	892	83	586	8	16	5.013
Κεραμουτίου	Π	71	—	1.497	1.152	67	425	69	1.021	9	41	3	10	—	—	—
Κερασιῶν	H	90	—	2.209	1.201	88	692	84	1.099	38	173	46	245	—	11	40
Κορφῶν	O	202	—	4.864	3.436	181	915	199	3.863	10	27	10	59	—	1	4
Κρουσῶν	O	717	3	18.977	8.252	676	3.447	710	11.988	463	2.260	230	1.277	5	48	10.408
Λουτρακίου	O	49	1	1.120	872	43	190	46	747	23	85	11	97	1	2	1.000
Μαράθου	O	90	—	3.444	3.340	87	1.216	86	819	70	583	69	826	—	4	3.510
Μονῆς	Π	84	1	2.070	1.607	81	981	81	1.037	17	40	5	12	—	1	1.500
Πενταμοδίου	Π	84	—	1.633	1.390	78	208	84	1.425	—	—	—	—	—	—	—
Πετροκεφάλου	Π	86	—	1.923	1.206	85	407	85	1.453	16	44	9	19	—	2	45
Πριναῖ	O	151	—	4.492	4.113	147	738	147	1.812	129	1.027	79	828	87	31	1.015
Πυργῶς	Π	144	3	4.556	3.267	128	757	141	3.258	49	321	40	216	4	8	87
Ροδιᾶς	O	238	—	6.241	6.084	229	2.384	224	2.876	131	355	84	626	—	179	7.156
Σάρχου	O	79	—	3.356	2.863	78	791	77	1.234	39	658	32	673	—	—	—
Σίβας	Π	93	—	2.188	1.046	87	589	89	1.329	26	161	15	109	—	—	—
Σταυρακίων	H	207	—	5.769	4.049	196	1.780	205	3.652	32	254	15	83	—	3	65
Τυλίου	H	341	—	10.347	7.046	334	4.123	335	5.397	62	311	44	501	15	130	8.103
Φόδελε	O	139	—	2.219	2.107	139	1.614	61	161	60	167	49	277	—	24	11.074
Επαρχία Μονοφατίου	38	7.658	35	378.956	319.027	7.388	97.169	7.139	80.677	6.417	130.633	4.362	70.245	232	1.617	102.125
Πεδινὰ	18	3.587	1	190.291	162.772	3.512	55.921	3.429	42.654	2.914	63.815	1.820	27.745	156	468	23.516
Ἡμιορεινὰ	15	3.288	13	151.974	126.740	3.173	36.126	3.017	31.089	2.834	53.485	1.988	31.201	73	744	40.583
Ὀρεινὰ	5	783	21	36.691	29.515	703	5.122	693	6.934	669	13.333	554	11.299	3	405	38.026
Κοινότητες																
'Αγίας Βαρβάρας	H	467	—	13.408	10.199	449	2.524	420	4.826	382	3.625	248	2.403	30	42	444
'Αγίου Θεωμᾶ	O	245	4	10.826	8.551	234	1.921	233	3.489	203	2.568	185	2.848	—	27	4.209
'Αλαγνίου	Π	80	—	2.902	2.375	80	939	79	970	62	852	23	141	—	51	847
'Ανω Ἀκρίων	H	166	4	10.310	9.811	157	2.261	158	1.916	150	3.948	118	2.185	—	35	4.232
Ἀρκαλοχωρίου	Π	711	—	22.006	18.193	699	7.638	689	8.521	457	4.041	262	1.800	6	122	1.804
'Ασπιῶν	Π	200	—	10.284	6.704	195	3.559	188	2.009	169	4.101	65	595	20	6	1.35
'Αχεντριᾶ	O	218	12	10.024	7.048	167	925	189	1.220	192	5.821	111	2.058	—	182	19.293
Βαγιονιάς	Π	289	1	23.950	19.562	280	6.026	267	2.682	261	11.299	188	3.936	7	87	6.543
Γαρίπας	Π	236	—	10.501	9.468	235	3.758	223	2.558	202	3.162	114	1.021	2	—	—
Δαμανίου	O	406	1	5.412	5.348	102	552	104	1.410	91	1.579	79	1.871	—	23	4.515
Δεματίου	O	123	3	4.093	3.762	118	1.373	86	394	96	1.579	94	744	3	95	2.594
Διονυσίου	H	164	1	7.740	5.779	160	1.874	154	1.603	149	3.292	92	969	2	79	4.838
Δουλιῶν	Π	55	—	5.845	5.423	54	407	53	911	49	2.178	40	2.349	—	9	3.335
Ἐθιάς	H	165	—	6.465	5.016	159	1.444	156	1.110	145	2.439	120	1.472	—	65	4.452
Ἰνίου	Π	256	—	9.516	8.346	255	4.132	246	2.191	218	2.700	85	480	13	5	27
Καλυβίων	Π	172	—	7.736	7.021	163	2.327	158	2.099	152	2.502	55	768	40	5	155
Καστελλιανῶν	H	229	—	9.182	7.549	228	2.788	208	2.155	172	2.411	140	1.810	18	41	2.367
Λαριῶν	H	76	—	4.747	4.646	75	552	74	830	64	1.449	64	1.916	—	5	798
Λευκοχωρίου	Π	191	—	8.551	7.704	188	3.206	185	2.179	151	2.545	84	607	14	24	183
Λιγορτύου	Π	204	—	12.804	10.915	201	3.062	200	2.539	180	4.007	155	3.196	—	2	80
Λουρῶν	Π	77	—	6.508	5.102	77	2.170	74	1.043	71	2.261	57	1.003	31	3	177
Μεσολοχίου	Π	223	—	15.940	13.209	234	2.173	234	3.235	214	4.643	209	5.889	9	285	—
Μεταξοχωρίου	Π	137	—	9.329	7.510	211	2.768	211	2.246	161	2.830	115	1.482	3	41	784
Μεταξοχωρίου	Π	137	—	11.227	10.210	132	3.327	136	2.223	118	3.671	96	2.006	—	58	6.181
Πανοράματος	H	125	—	10.207	9.894	125	1.640	123	2.416	112	3.622	93	2.529	—	25	3.037
Παραθύρων	O	91	1	6.336	4.806	82	351	81	421	87	1.786	85	3.778	—	78	7.415
Παρτίων	Π	255	—	15.321	14.237	252	5.677	237	3.452	217	4.118	180	2.069	5	39	2.341
Πατσιδέρου	H	92	—	4.338	3.984	92	1.050	89	1.218	80	1.296	75	763	11	55	981
Προτοριῶν	Π	70	—	3.682	3.021	64	1.497	67	741	55	1.181	21	263	—	—	—
Πύργου	H	307	2	11.722	8.042	299	2.059	284	2.179	269	4.681	151	2.803	—	105	3.819
Σκιανῆς	H	262	—	12.447	11.351	256	5.087	229	1.358	235	4.436	127	1.562	4	100	1.420
Σοκαρᾶς	H	272	—	13.892	12.248	270	4.494	259	3.073	240	4.703	120	1.818	4	3	13
Σταβίων	H	231	2	12.916	10.908	215	2.220	195	1.702	212	5.834	169	3.156	4	93	5.905
Στερῶν	H	143	3	4.958	3.135	133	1.316	132	1.159	134	1.928	74	555	—	65	3.923
Στάλων	Π</															

Πίναξ 1.3: Αριθμός εκμεταλλεύσεων, εκτάσεις και κατανομή αὐτῶν εἰς τὰς βασικὰς κατηγορίας χρήσεως τῆς γῆς καὶ βοσκότοποι τῶν εκμεταλλεύσεων, κατὰ κοινότητα (ἢ δῆμον) διαμονῆς τοῦ ἀρχηγοῦ τῆς εκμεταλλεύσεως (συνέχεια)

* Ἐκτασίς εἰς στρέμματα

Ἐπαρχία Κοινότης (ἢ Δήμος)	Ἀριθμὸς εκμεταλλεύσεων		Ἐκτασίς γεωργικῆς γῆς τῶν εκμεταλλεύσεων		Κατηγορίαι χρήσεως τῆς γεωργικῆς γῆς τῶν εκμεταλλεύσεων									Βοσκότοποι (πλὴν κοινοχρηστών κοινοτικῶν)	
	Σύνολον	Ἐκ τούτων μὲ ζῶα ἄνευ γεωργι- κῆς γῆς	Σύνολον	Ἐξ ἧς ἐντός τῆς κοινότητος διαμονῆς τοῦ ἀρχηγοῦ	Καρποφόρα δένδρα		Ἄμπελοι καὶ σταφιδάμπελοι		Χωράφια μὲ ἐτήσια φυτὰ κλπ.		Ἄγροναπαύσεις		Κορτο- λίβαθα (ἐκτά- σεις)	Ἐκμε- ταλλεύ- σεις μὲ βοσκο- τόπους	Ἐκτά- σεις βοσκο- τόπων
					Ἐκμε- ταλλεύ- σεις μὲ δενδρῶ- νας (ἢ ἀπλῶς δένδρα)*	Ἐκτά- σεις δενδρῶ- νων	Ἐκμε- ταλλεύ- σεις μὲ ἀμπελοῦς καὶ στα- φιδάμπε- λων	Ἐκτά- σεις ἀμπελοῦς καὶ στα- φιδάμπε- λων	Ἐκμε- ταλλεύ- σεις μὲ χωράφια μὲ ἐτήσια φυτὰ κλπ.	Ἐκτά- σεις χωρά- φιων μὲ ἐτήσια φυτὰ κλπ.	Ἐκμε- ταλλεύ- σεις μὲ ἀγρονα- παύσεις	Ἐκτά- σεις ἀγρονα- παύσεων			
1	2	3	4	5	6	7	8	9	10	11	12	13	14	15	16
Ἀφρατίου Π	78	—	2.934	2.585	78	1.343	68	396	72	934	38	261	—	2	55
Βαρβάρου Ἀγίων Π	238	—	3.356	2.587	230	1.046	235	2.131	38	131	26	48	—	52	312
Παρασκιῶν Π	204	—	6.099	4.844	201	2.131	204	2.619	169	1.155	46	193	1	44	255
Βόνης Π	80	—	2.621	2.043	78	675	77	942	71	615	65	389	—	12	2.622
Γερακίου Ο	223	5	4.688	2.804	217	1.331	211	986	211	2.138	78	233	—	10	4.985
Γουβῶν Π	219	—	7.592	6.944	213	2.866	197	1.542	184	2.782	61	402	—	126	5.289
Γωνῶν Ο	201	1	2.398	1.745	200	1.360	176	506	145	508	9	24	—	97	1.119
Ἐλαίας Π	224	1	6.215	5.326	215	2.047	218	3.126	128	867	35	175	—	5	236
Ἐμπόρου Ο	183	—	4.294	3.490	182	2.654	146	574	146	917	40	149	—	9	84
Ἐπάνω Βαθείας Π	106	—	2.588	1.630	95	573	102	1.824	40	178	5	13	—	—	—
Ἐπισκοπῆς Π	426	—	10.501	9.027	410	4.588	405	4.515	189	1.135	51	263	—	5	56
Εὐαγγελισμοῦ Π	135	—	5.149	4.706	134	2.013	135	1.306	120	1.284	76	546	—	39	1.562
Ζωφύρων Π	97	—	2.567	2.082	96	1.113	95	986	86	412	21	51	5	31	96
Θραϊκανοῦ Π	420	—	8.868	7.869	413	3.806	410	3.309	205	1.424	85	329	—	1	4
Καινούργιου Χωρίου Π	148	—	4.648	3.821	143	1.355	148	1.681	116	1.160	75	452	—	14	453
Καλλιθέας Π	59	—	1.713	1.411	57	833	57	547	25	186	22	147	—	23	1.079
Καλλονῆς Π	112	—	2.322	1.652	105	855	108	1.257	17	83	23	127	—	23	98
Καλοῦ Χωρίου Ο	139	—	2.540	2.340	139	1.551	125	353	97	471	36	165	—	128	1.987
Καρβάθου Π	89	1	4.717	3.805	88	1.516	80	431	82	1.930	81	840	—	3	11
Καρυζανῶν Η	94	—	2.035	1.588	92	946	83	358	78	405	60	326	—	18	3.625
Κασάνου Π	197	—	6.590	5.592	194	2.128	184	1.163	175	2.357	94	942	—	6	96
Κασταμονίτης Ο	142	1	3.156	2.536	141	1.456	136	781	128	842	36	77	—	22	4.899
Καστελλίου Π	424	—	7.049	4.949	420	4.107	400	2.506	178	738	73	298	—	76	2.336
Καταγαρίας Π	97	—	1.522	818	96	390	95	974	45	77	13	81	—	—	—
Κάτω Βαθείας Π	67	—	2.114	1.443	65	556	64	744	50	578	7	236	—	1	6
Κερῆς Ο	60	—	1.410	1.266	60	853	54	216	55	258	18	83	—	18	217
Κόξαρης Π	85	—	3.268	2.383	85	1.802	78	689	53	664	13	92	21	41	534
Κουνάβου Π	292	—	4.128	3.497	277	1.086	288	2.859	47	126	18	50	7	5	33
Κρασίου Ο	119	1	1.412	1.213	117	553	112	295	111	475	14	89	—	98	4.748
Αἰλιανῶν Π	92	2	2.502	1.840	90	733	85	671	85	919	47	178	1	37	2.419
Λιμνῆς Χερσονήσου Η	272	—	8.098	4.809	262	4.150	232	946	221	2.441	97	555	6	102	700
Μαθιάς Η	82	—	2.022	1.630	81	826	76	492	74	680	12	24	—	44	426
Μαλιῶν Η	390	—	8.683	8.072	380	4.780	118	285	371	3.346	55	272	—	35	723
Μάρου Ο	131	2	4.323	3.039	129	1.840	92	226	115	1.523	94	728	6	58	1.302
Μελεσῶν Η	163	—	3.776	2.923	159	1.305	159	1.943	108	300	45	228	—	18	365
Μυλωνάδων Ο	122	—	2.786	1.794	121	1.149	86	172	82	725	70	740	—	19	2.866
Μουχοῦ Ο	516	—	8.683	8.114	515	5.107	493	2.204	368	1.318	26	54	—	7	845
Νιπιότητος Π	217	—	10.051	7.996	216	4.019	209	1.894	206	3.007	123	1.131	—	—	—
Ἐσπίνου Ο	177	—	2.745	1.899	176	1.068	114	207	159	951	73	519	—	80	8.115
Εἰδῶ Ο	192	—	4.050	3.584	192	2.008	178	1.169	148	721	44	152	—	2	4
Παναγίας Η	280	—	7.708	7.109	278	3.348	259	1.150	232	2.183	146	1.027	—	13	2.792
Πεζῶν Π	121	—	1.654	1.228	112	499	120	1.115	17	31	4	9	—	—	—
Πολυθέας Π	82	—	1.919	1.055	82	1.027	71	483	48	201	5	208	—	4	30
Ποταμιῶν Ο	245	—	5.372	4.951	240	3.495	206	628	194	922	94	327	—	15	2.857
Σαμπῶ Π	78	1	4.081	3.169	76	930	75	851	44	1.493	25	807	—	22	8.274
Σγουροκεφαλίου Π	142	—	3.480	2.895	129	1.196	140	1.588	80	568	32	128	—	—	—
Σκαλιῶν Π	250	—	5.141	4.417	236	2.467	244	2.294	44	232	36	148	—	11	164
Σμαρίου Π	164	1	4.128	3.977	163	1.142	162	1.130	131	1.067	106	789	—	38	1.604
Χαράσου Π	94	—	5.775	4.606	92	1.479	93	1.098	90	1.808	86	1.390	—	70	2.695
Χερσονήσου Π	173	—	4.810	4.267	170	2.212	151	474	142	1.509	82	615	—	48	384
Χουδετσίου Π	203	—	8.488	5.828	201	2.680	199	3.684	121	968	76	1.156	—	61	2.329
Ἐπαρχία Πυργιωτίσσης 11	2.415	5	104.315	85.175	2.374	44.654	1.652	4.532	2.040	35.347	1.394	19.437	345	381	12.821
Πεδινὰ 8	1.916	2	85.537	71.006	1.883	36.682	1.292	3.792	1.623	28.263	1.104	16.455	345	274	7.358
Ἡμορεινὰ 1	247	—	13.114	10.584	247	4.956	174	343	220	5.433	188	2.382	—	25	290
Ὄρεινὰ 2	252	3	5.664	3.585	244	3.016	186	397	197	1.651	102	600	—	82	5.173
Κοινότητες															
Βόρων Π	221	—	10.100	7.482	218	5.227	187	909	170	2.736	60	1.106	122	16	341
Γρηγορίας Ο	124	1	2.956	1.408	123	2.017	89	208	85	619	22	112	—	17	1.024
Καμαρών Ο	128	2	2.708	2.177	121	999	97	189	112	1.032	80	488	—	65	4.149
Καμηλαρίου Π	181	—	7.365	6.745	181	2.799	146	302	173	4.180	11	84	—	101	232
Κλήματος Π	124	—	8.608	7.381	121	3.761	40	72	115	3.303	83	1.458	14	38	401
Λαγυλίου Π	51	—	3.049	2.291	51	1.191	10	13	45	1.363	29	482	—	2	4
Μαγχιρικαρίου Η	247	—	13.114	10.584	247	4.956	174	343	220	5.433	188	2.382	—	25	290
Πιτσιδίων Π	233	—	13.333	11.861	227	3.600	219	737	173	3.029	209	5.790	177	27	5.254
Σίβα Π	215	—	8.282	6.843	209	3.770	115	274	175	2.513	168	1.710	15	80	389
Τυμπακίου Π	754	—	26.611	21.713	740	12.607	474	935	662	8.430	470	4.622	17	7	667
Φανερωμένης Π	137	—	8.189	6.690	136	3.727	101	550	110	2.709	74	1.203	—	3	70
Ἐπαρχία Τεμένους 10	9.484	32	183.815	86.034	7.275	48.832	8.218	98.086	2.095	19.809	1.489	16.893	195	537	32.384
Πεδινὰ 4	7.281	28	125.874	44.386	5.272	36.912	6.071	62.829	1.508	13.579	1.130	12.425	129	346	21.735
Ἡμορεινὰ 3	1.455	1	32.315	20.068	1.297	5.471	1.428	2.963	288	2.257	158	1.558	66	110	2.925

Πίναξ 1.3: Αριθμός εκμεταλλεύσεων, εκτάσεις και κατανομή αυτών εις τὰς βασικὰς κατηγορίας χρήσεως τῆς γῆς καὶ βοσκοτόποι τῶν εκμεταλλεύσεων, κατὰ κοινότητα (ἢ δήμον) διαμονῆς τοῦ ἀρχηγοῦ τῆς εκμεταλλεύσεως (συνέχεια)

*Εκτασίς εἰς στρέμματα

Ἐπαρχία Κοινότης (ἢ Δήμος)	Ἀριθμὸς εκμεταλλεύσεων		Ἐκτασίς γεωργικῆς γῆς τῶν εκμεταλλεύσεων		Κατηγορίαι χρήσεως τῆς γεωργικῆς γῆς τῶν εκμεταλλεύσεων										Βοσκοτόποι (πλὴν κοινοχρήστων κοινοτήτων)	
	Σύνολον	Ἐκ τούτων μὲ ζῶα ἔνευ γεωργι- κῆς γῆς	Σύνολον	Ἐξ ἧς ἐντός τῆς κοινότητος διαμονῆς τοῦ ἀρχηγοῦ	Καρποφόρα δένδρα		Ἄμπελοι καὶ σταφιδάμπελοι		Χωράφια μὲ ἐτήσια φυτὰ κλπ.		Ἄγραναπαύσεις		Κοφτο- λίβαδα (ἐκτά- σεις)	Ἐκμε- ταλλεύ- σεις μὲ βοσκο- τόπους	Ἐκτά- σεις βοσκο- τόπων	
					Ἐκμε- ταλλεύ- σεις μὲ δενδρώ- νας (ἢ ἀπλόα δένδρα)*	Ἐκτά- σεις δενδρώ- νων	Ἐκμε- ταλλεύ- σεις μὲ ἀμπέλου καὶ στα- φιδάμπε- λους	Ἐκτά- σεις ἀμπέλων καὶ στα- φιδάμπε- λων	Ἐκμε- ταλλεύ- σεις μὲ χωράφια μὲ ἐτήσια φυτὰ κλπ.	Ἐκτά- σεις χωρά- φιων μὲ ἐτήσια φυτὰ κλπ.	Ἐκμε- ταλλεύ- σεις μὲ ἀγρανα- παύσεις	Ἐκτά- σεις ἀγρανα- παύσεων				
Σύνολον Νομοῦ	92	20.162	34	553.483	407.341	19.747	252.474	14.719	48.217	14.389	165.414	8.932	87.021	357	6.414	560.486
Πεδινὰ	12	3.277	9	77.013	46.601	3.073	31.817	2.247	10.167	1.898	19.456	1.326	15.458	115	706	56.634
Ἡμιορεινὰ	46	9.594	12	258.256	190.064	9.462	120.654	6.723	23.005	6.541	77.034	4.068	37.433	130	2.984	315.822
Ὄρεινὰ	34	7.291	13	218.214	170.676	7.212	100.003	5.749	15.045	5.950	68.924	3.538	34.130	112	2.724	188.030
Ἐπαρχία Ἱεραπέτρας	20	4.955	3	144.778	110.290	4.881	70.976	3.157	7.358	3.627	44.313	2.164	22.089	42	1.563	59.816
Πεδινὰ	3	437	—	10.352	5.985	426	4.601	211	485	364	3.523	183	1.737	6	64	1.681
Ἡμιορεινὰ	4	1.643	1	37.463	24.237	1.597	19.075	719	1.813	943	12.263	466	4.303	9	269	8.965
Ὄρεινὰ	13	2.875	2	96.963	80.068	2.858	47.300	2.227	5.060	2.320	28.527	1.515	16.049	27	1.230	49.170
Δῆμοι																
Ἱεραπέτρας	H	1.108	—	18.796	9.697	1.070	10.983	403	1.158	507	5.206	169	1.441	8	135	4.861
Κοινότητες																
Ἁγίου Ἰωάννου	O	237	—	11.704	10.873	235	5.849	206	499	203	2.963	194	2.393	—	171	3.017
Ἀνατολῆς	O	301	—	9.104	8.054	296	1.799	221	493	271	4.595	210	2.217	—	45	636
Βατιῶν	Π	143	—	3.951	2.933	141	1.962	90	204	117	1.319	61	466	—	43	1.224
Γδοχιῶν	O	79	—	3.203	2.029	78	1.681	25	98	72	924	34	500	—	20	497
Γρα-Λυγιάς	Π	180	—	2.951	1.337	171	837	56	130	164	1.553	63	431	—	19	449
Καβουσιῶν	O	324	1	10.112	9.180	320	6.410	299	738	264	2.235	117	729	—	138	5.633
Καλαμιτσῶν	O	287	—	14.674	14.001	287	6.495	250	579	269	4.690	213	2.899	11	190	5.383
Κάτω Χωριῶν	O	592	—	17.527	13.442	592	10.854	501	1.110	415	4.111	207	1.451	1	176	5.020
Κεντρίου	H	252	—	8.521	7.142	249	4.006	142	334	186	2.865	138	1.315	1	61	2.358
Μακρυλιῶν	H	67	—	3.101	1.678	67	1.273	48	80	54	1.362	37	386	—	34	426
Μαλῶν	O	363	—	7.794	7.090	363	3.071	307	662	266	2.647	164	1.414	—	176	2.214
Μεσαλέων	O	119	—	5.107	4.203	118	2.900	104	268	93	1.378	60	561	—	1	100
Μεταξοχωριῶν	O	75	—	2.085	1.094	75	767	51	92	65	676	57	540	10	49	11.947
Μουρνιῶν	O	106	—	3.089	1.783	106	1.413	41	98	85	1.056	42	522	—	45	2.074
Μύθων	O	141	—	7.718	5.841	141	3.571	55	113	127	2.008	116	2.026	—	84	3.962
Μύθων	Π	114	—	3.450	1.715	114	1.802	65	151	83	651	59	840	6	2	8
Παρελίας Ἄμμου	H	216	1	7.045	5.720	211	2.813	126	241	196	2.830	122	1.161	—	39	1.320
Ρίζης	O	58	—	1.441	852	58	882	28	64	50	407	15	88	—	20	4.098
Χριστοῦ	O	193	1	3.405	1.626	189	1.608	139	246	140	837	86	709	5	115	4.589
Ἐπαρχία Λασιθίου	12	2.080	4	52.904	22.368	2.035	10.830	1.906	5.818	2.020	33.312	391	2.893	51	946	93.399
Πεδινὰ	1	82	—	1.991	838	82	412	76	235	82	1.318	4	16	10	68	1.118
Ἡμιορεινὰ	5	1.084	2	26.277	11.002	1.064	5.355	1.005	3.261	1.055	16.402	189	1.233	26	586	51.918
Ὄρεινὰ	6	914	2	24.636	10.528	889	5.063	825	2.322	883	15.592	198	1.644	15	292	40.363
Κοινότητες																
Ἀβρακόντες	O	224	1	5.576	1.041	214	1.162	201	588	222	3.622	40	191	13	59	9.929
Ἁγίου Γεωργίου	H	396	2	12.358	3.726	388	2.028	372	1.552	390	7.906	98	846	26	189	35.404
Ἁγίου Κωνσταντίνου	H	107	—	3.028	1.724	105	1.222	96	237	96	1.466	24	103	—	81	2.600
Ἐξω Ποτάμων	O	109	1	2.788	1.426	107	801	92	262	95	826	82	899	—	28	14.425
Καμιναίων	O	140	—	3.773	1.591	133	646	129	353	136	2.548	14	226	—	27	6.769
Κάτω Μετοχίου	H	124	—	2.639	1.812	120	335	115	262	122	1.903	38	139	—	14	3.434
Λαγοῦ	Π	82	—	1.991	838	82	412	76	235	82	1.318	4	16	10	68	1.118
Μαρμακέτου	H	87	—	2.178	893	87	328	81	221	87	1.615	4	14	—	72	1.121
Μέσα Λασιθίου	O	163	—	6.007	3.127	161	1.243	154	465	158	4.279	6	20	—	120	4.164
Μέσα Λασιθίου	O	98	—	2.124	1.258	97	112	88	235	96	1.680	26	95	2	29	1.579
Πλάτης	O	370	—	6.074	2.847	364	1.442	341	989	360	3.512	25	131	—	290	9.359
Τζεριμάδου	H	370	—	6.074	2.847	364	1.442	341	989	360	3.512	25	131	—	290	9.359
Ψυχροῦ	O	180	—	4.368	2.085	177	1.099	161	419	176	2.637	30	213	—	29	3.497
Ἐπαρχία Μιραμπέλλου	25	6.114	16	151.710	116.687	6.061	94.266	3.388	6.751	3.568	32.726	2.354	17.919	48	1.685	85.900
Πεδινὰ	4	895	5	20.298	12.873	884	12.282	315	690	465	4.444	334	2.872	10	286	5.085
Ἡμιορεινὰ	17	3.805	5	98.410	77.724	3.773	61.963	2.205	4.661	2.057	19.878	1.460	11.893	16	952	29.864
Ὄρεινὰ	4	1.414	6	33.002	26.090	1.404	20.021	868	1.400	1.046	8.404	560	3.155	22	447	50.951
Δῆμοι																
Ἁγίου Νικολάου	Π	462	4	7.322	2.285	454	5.970	170	358	121	584	66	400	10	85	3.283
Νεαπόλεως	H	815	5	13.369	9.207	801	7.480	440	907	345	2.970	306	2.009	3	141	3.899
Κοινότητες																
Ἁγίου Ἀντωνίου	H	96	—	2.885	2.157	95	1.649	44	94	77	626	68	511	5	35	2.691
Βουλισημένης	H	147	—	1.858	866	146	989	106	179	63	274	78	416	—	5	731
Βραχασίου	H	380	—	10.664	9.702	375	8.152	262	561	170	937	124	1.013	—	75	7.189
Βρουχῆ	Π	163	—	5.452	4.650	161	1.542	81	177	142	2.211	131	1.522	—	48	337
Βρουσῶν	O	192	—	5.315	3.186	192	3.725	157	309	132	802	76	475	4	25	22.983
Ἐλοῦντας	H	384	—	10.703	9.407	384	9.435	36	50	137	905	67	310	3	65	419
Ἐξω Λακωνίων	H	144	—	4.515	3.185	144	3.360	124	274	94	513	74	368	—	105	695
Ζεφύων	O	111	—	4.695	3.814	111	1.888	80	170	107	2.533	11	104	—	27	6.580
Καρυθίου	H	266	—	8.767	8.056	265	4.939	133	240	224	2.862	113	724	2	41	1.452

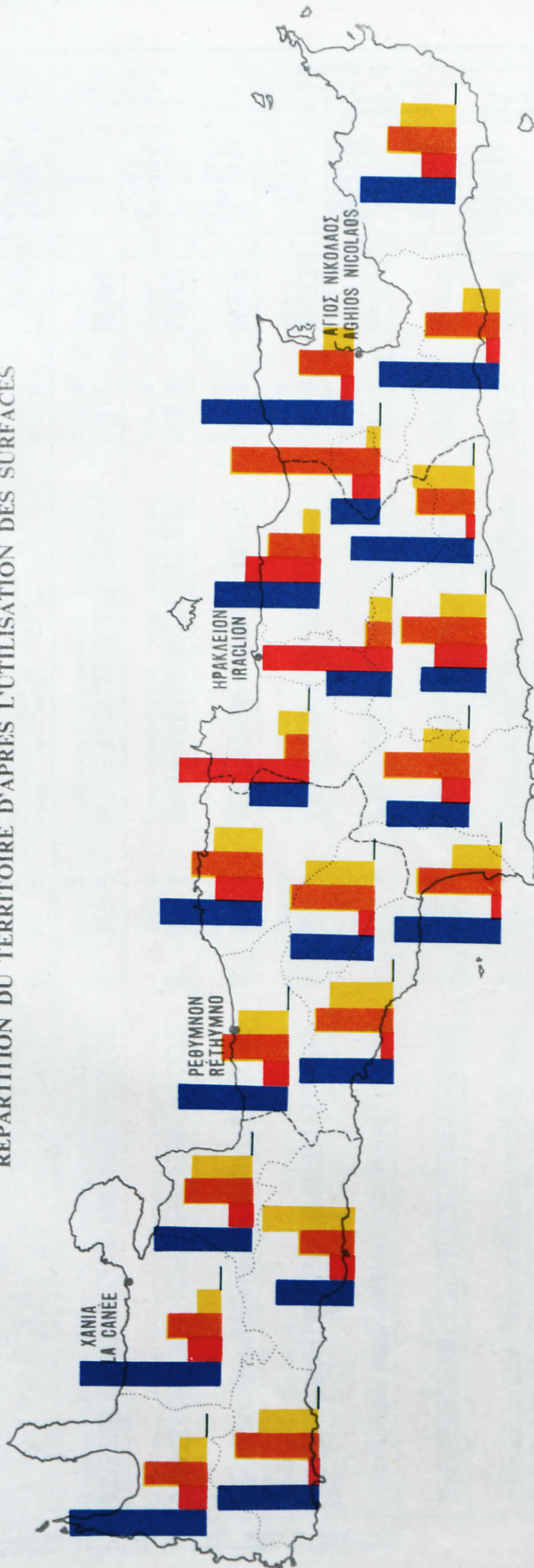
Πίναξ 1.3: 'Αριθμός εκμεταλλεύσεων, εκτάσεις και κατανομή αυτών εις τὰς βασικὰς κατηγορίας χρήσεως τῆς γῆς καὶ βοσκότοποι τῶν εκμεταλλεύσεων, κατὰ κοινότητα (ἢ δῆμον) διαμονῆς τοῦ ἀρχηγοῦ τῆς εκμεταλλεύσεως (συνέχεια)

*Εκτασεις εἰς στρέμματα

'Επαρχία Κοινότης (ἢ Δῆμος)	'Αριθμός εκμεταλλεύσεων		'Εκτασεις γεωργικῆς γῆς τῶν εκμεταλλεύσεων		Κατηγορία χρήσεως τῆς γεωργικῆς γῆς τῶν εκμεταλλεύσεων									Βοσκότοποι (πλὴν κοινοχρήστων κοινοτικῶν)		
	Σύνολον	'Εκ τούτων με ὧσα ἔνευ γεωργι- κῆς γῆς	Σύνολον	'Ἐξ ἧς ἐντός τῆς κοινότητος διαμονῆς τοῦ ἀρχηγοῦ	Καρποφόρα δένδρα		'Αμπελοὶ καὶ σταφιδάμπελοι		Χωράφια με ἐτήσια φυτὰ κλπ.		'Αγροναπαύσεις		Κορτο- λιβάδα (ἐκτά- σεις)	'Εκμε- ταλλεύ- σεις με βοσκο- τόπους	'Εκτά- σεις βοσκο- τόπων	
					'Εκμε- ταλλεύ- σεις με δενδρῶ- νας (ἢ ἀπλωδὸς δένδρα)*	'Εκτά- σεις δενδρῶ- νων	'Εκμε- ταλλεύ- σεις με ἀμπελοὺς καὶ στα- φιδάμπε- λους	'Εκτά- σεις ἀμπελῶν καὶ στα- φιδάμπε- λων	'Εκμε- ταλλεύ- σεις με χωράφια με ἐτήσια φυτὰ κλπ.	'Εκτά- σεις χωρα- φιῶν με ἐτήσια φυτὰ κλπ.	'Εκμε- ταλλεύ- σεις με ἀγρονα- παύσεις	'Εκτά- σεις ἀγρονα- παύσεων				
1	2	3	4	5	6	7	8	9	10	11	12	13	14	15	16	
Μέσα Λαοκωνίων . . . Π	118	1	3.046	2.165	117	2.086	14	18	82	674	39	268	—	52	695	
Μιλάτου Π	152	—	4.478	3.773	152	2.684	50	137	120	975	98	682	—	101	770	
Νικηθιανῶν Π	77	—	1.002	517	77	620	48	69	41	277	14	36	—	—	—	
Πρίνας Η	110	—	4.016	3.431	110	2.999	85	154	77	755	23	108	—	33	833	
Σκινιά Η	123	—	5.506	4.847	123	1.559	82	192	117	2.145	115	1.610	—	98	1.718	
Φουρνῆς Η	244	—	5.464	4.248	242	3.440	189	505	166	923	131	594	—	119	771	
Χουμεριάκου Η	185	—	3.617	1.808	183	3.167	105	170	109	245	10	35	—	8	4.393	
Ἐπαρχία Σητείας	35	7.013	11	204.091	157.996	6.770	76.402	6.268	28.290	5.174	55.063	4.023	44.120	216	2.220	321.371
Πεδινὰ 4	1.863	4	44.372	26.905	1.681	14.522	1.645	8.757	987	10.171	805	10.833	89	288	48.750	
Ἡμορεινὰ 20	3.062	4	96.106	77.101	3.028	34.261	2.794	13.270	2.486	28.491	1.953	20.005	79	1.177	225.075	
Ὀρεινὰ 11	2.088	3	63.613	53.990	2.061	27.619	1.829	6.263	1.701	16.401	1.265	13.282	48	755	47.546	
Δῆμοι																
Σητείας Π	1.019	3	19.062	5.226	857	6.705	870	5.157	363	2.375	361	4.783	42	103	9.873	
Κοινότητες																
Ἁγίας Τριάδος Η	113	—	3.459	3.027	113	688	106	334	92	1.135	85	1.302	—	33	6.425	
Ἁγίου Γεωργίου Η	90	1	2.974	2.419	89	1.237	86	663	70	597	44	477	—	18	1.419	
Ἁγίου Στεφάνου Η	223	1	8.439	7.274	221	2.928	191	560	217	3.232	186	1.719	—	97	1.336	
Ἀρμένων Η	174	1	5.213	3.596	172	1.558	167	1.473	164	1.407	134	1.169	6	82	36.191	
Ἀγλαθίων Η	200	—	6.904	6.061	199	2.946	198	1.480	139	1.633	90	845	—	14	32.355	
Ἐξω Μουλιανῶν Ο	236	—	7.412	5.512	233	2.494	231	1.463	210	1.898	175	1.557	—	60	8.956	
Ζίχρου Η	344	1	10.960	10.009	343	4.860	258	564	229	3.457	200	2.079	—	118	47.960	
Ζίρου Η	306	—	8.131	5.870	302	1.914	295	1.393	229	2.289	234	2.535	—	66	68.480	
Καρυδίων Η	101	—	2.222	1.785	101	593	99	239	93	858	78	523	9	89	1.534	
Καταιδωνίου Η	113	—	4.883	3.674	111	1.473	106	553	92	1.437	94	1.420	—	84	2.390	
Κρυῶν Ο	175	3	8.140	7.177	172	2.849	159	455	145	2.560	127	2.270	6	82	7.104	
Λάστρου Ο	124	—	2.174	1.795	123	1.295	112	335	68	217	62	327	—	35	6.411	
Λιθινῶν Ο	205	—	6.454	5.660	203	3.173	182	648	132	1.510	91	1.123	—	65	2.330	
Μαρωνίας Η	100	—	2.646	2.127	98	1.061	90	494	75	619	49	440	32	20	899	
Μέσα Ἀπιδίου Η	119	—	5.437	4.173	117	1.617	117	453	107	1.622	106	1.745	—	98	2.836	
Μέσα Μουλιανῶν Η	153	—	4.481	3.358	152	1.506	149	821	132	622	85	1.532	—	73	7.408	
Μητάτου Η	83	—	2.489	1.183	83	615	77	228	75	1.228	55	418	—	73	3.915	
Μυρσίνης Η	108	—	3.213	2.681	108	1.357	105	392	101	786	80	678	—	41	293	
Ὀρεινῶν Ο	251	—	10.028	9.657	250	5.184	214	439	232	3.376	156	1.029	—	140	1.393	
Παλακιάστρου Π	238	1	7.947	7.483	232	2.171	200	780	186	3.046	94	1.920	30	110	36.837	
Παπαγιαννίδων Η	162	—	6.674	5.738	161	3.084	150	875	121	1.479	88	1.236	—	40	1.434	
Περιβολακίων Ο	77	—	3.331	2.795	76	1.039	65	186	65	1.083	68	1.023	—	47	7.515	
Πέτρων Η	130	—	4.087	3.632	127	1.533	90	293	115	1.525	87	729	7	50	1.174	
Πισκοκεφάλου Π	277	—	6.583	4.870	265	2.585	264	1.610	155	1.264	115	1.122	2	25	560	
Πρασῶν Η	77	—	2.621	2.381	76	1.068	69	241	69	973	40	332	7	23	672	
Ροῦσας Ἐκκλησίας Η	82	—	2.732	2.136	79	977	77	530	60	688	47	537	—	49	6.791	
Σκοπῆς Π	329	—	10.780	9.326	327	3.061	311	1.210	283	3.486	235	3.008	15	50	1.480	
Σταυροχωρίου Ο	366	—	9.324	8.284	354	4.050	265	550	330	2.671	232	2.013	40	80	906	
Σταυρωμένου Η	125	—	4.249	3.487	123	1.676	123	896	94	1.294	40	373	10	32	366	
Σφάκας Ο	245	—	4.437	2.874	245	2.845	211	443	166	775	90	372	2	61	2.218	
Τουρλωτῆς Η	221	—	4.116	2.924	220	2.086	211	675	155	935	92	420	—	27	4.989	
Χαμεζίου Ο	155	—	3.811	3.064	152	1.331	151	736	129	802	99	942	—	41	335	
Χανδρᾶ Η	191	—	4.657	2.924	185	1.390	179	934	157	1.297	124	1.028	8	123	3.616	
Χρυσοπηγῆς Ο	101	—	4.021	3.814	101	1.853	90	187	92	887	80	1.094	—	71	2.970	
ΝΟΜΟΣ ΡΕΘΥΜΝΗΣ																
Σύνολον Νομοῦ	133	17.143	155	537.266	428.438	16.422	214.179	14.002	56.859	12.804	147.073	9.330	118.417	738	4.466	283.901
Πεδινὰ 36	5.347	7	141.916	97.189	5.135	73.235	3.861	16.697	3.001	31.330	1.755	20.478	176	613	22.368	
Ἡμορεινὰ 31	3.149	2	106.986	86.445	3.127	35.946	2.743	11.821	2.578	32.496	1.956	26.617	106	958	28.494	
Ὀρεινὰ 66	8.647	146	288.364	244.804	8.160	104.998	7.398	28.341	7.225	83.247	5.619	71.322	456	2.895	233.039	
Ἐπαρχία Ἁγίου Βασιλείου 26	3.409	7	138.728	119.801	3.382	53.742	2.605	6.684	2.963	43.070	2.420	35.101	131	1.019	38.403	
Πεδινὰ 2	256	—	12.521	9.448	252	6.741	48	74	191	3.792	141	1.914	—	33	267	
Ἡμορεινὰ 4	365	—	16.229	13.160	365	3.530	345	1.185	335	6.164	295	5.350	—	38	4.409	
Ὀρεινὰ 20	2.788	7	109.978	97.193	2.765	43.471	2.212	5.425	2.437	33.114	1.984	27.837	131	948	33.727	
Κοινότητες																
Ἁγίας Γαλιῆνης Π	120	—	7.688	5.013	118	5.022	15	25	86	2.262	31	379	—	1	20	
Ἁγίου Βασιλείου Η	41	—	2.253	2.021	41	455	40	105	35	770	34	923	—	21	2.221	
Ἁγίου Κοσμάνου Ο	126	1	2.996	2.587	123	563	121	438	121	1.403	85	592	—	89	933	
Ἀγκουσελιανῶν Ο	104	—	7.075	6.455	103	1.229	95	279	94	1.927	87	3.640	—	46	1.947	
Ἀκουμίου Ο	313	1	10.545	9.990	311	4.611	288	783	285	2.954	191	2.157	40	68	807	
Ἀρδάκτου Ο	161	—	6.375	5.403	159	1.358	154	381	144	2.460	136	2.157	19	60	666	
Ἀσωμάτων Ο	57	1	2.981	2.698	56	1.572	25	60	45	611	46	738	—	9	2.621	
Δραμιλαίου Ο	49	—	2.842	2.542	49	895	42	96	43	826	46	1.025	—	31	460	
Καρινῶν Ο	111	1	4.095	3.360	110	845	96	187	97	1.513	85	1.550	—	37	8.862	
Κεντροχωρίου																

ΚΡΗΤΗ — CRÈTE

ΚΑΤΑΝΟΜΗ ΤΟΥ ΓΕΩΡΓΙΚΟΥ ΕΛΑΦΟΥΣ ΕΙΣ ΒΑΣΙΚΑΣ ΚΑΤΗΓΟΡΙΑΣ ΧΡΗΣΕΩΣ
 RÉPARTITION DU TERRITOIRE D'APRÈS L'UTILISATION DES SURFACES



Καρποφόρα δένδρα - Arbres fruitiers
 Δάμπελοι, σταφιδάμπελοι - Vigne à vin et raisin
 Χοιράκια με έτησια φυτά (δημητριακά, βόμβαξ, καπνός κλπ.)
 Champs de plantes annuelles (céréales, coton, tabac etc.)
 Αγροαναπαύσεις - Jachères
 Κοιτόλιβαδα - Prairies permanentes de fauche





Πίναξ 1.3: Αριθμός εκμεταλλεύσεων, εκτάσεις και κατανομή αυτών εις τὰς βασικὰς κατηγορίας χρήσεως τῆς γῆς καὶ βοσκότοποι τῶν εκμεταλλεύσεων, κατὰ κοινότητα (ἢ δῆμον) διαμονῆς τοῦ ἀρχηγοῦ τῆς εκμεταλλεύσεως (συνέχεια)

*Εκτασις εἰς στρέμματα

Ἐπαρχία Κοινότης (ἢ Δῆμος)	Ἀριθμὸς εκμεταλλεύσεων		Ἐκτασις γεωργικῆς γῆς τῶν εκμεταλλεύσεων		Κατηγορία χρήσεως τῆς γεωργικῆς γῆς τῶν εκμεταλλεύσεων								Βοσκότοποι (πλὴν κοινοχρήστων κοινοτικῶν)			
	Σύνολον	Ἐκ τούτων με ζῦγα ἀνευ γεωργι- κῆς γῆς	Σύνολον	Ἐξ τῆς κοινότητος διαμονῆς τοῦ ἀρχηγοῦ	Καρποφόρα δένδρα		Ἄμπελοι καὶ σταφιδάμπελοι		Χωράφια με ἐτήσια φυτὰ κλπ.		Ἄγροναπαύσεις		Καρπο- λίβαθα (ἐκτά- σις)	Ἐκμε- ταλλεύ- σεις με βοσκο- τόπους	Ἐκτά- σις βοσκο- τόπων	
					Ἐκμε- ταλλεύ- σεις με δενδρῶ- νας (ἢ ἀπλῶς δένδρα)*	Ἐκτά- σις δενδρῶ- νων	Ἐκμε- ταλλεύ- σεις με ἀμπέλου καὶ στα- φιδάμπε- λους	Ἐκτά- σις ἀμπέλου καὶ στα- φιδάμπε- λων	Ἐκμε- ταλλεύ- σεις με χωράφια με ἐτήσια φυτὰ κλπ.	Ἐκτά- σις χωρά- φιων με ἐτήσια φυτὰ κλπ.	Ἐκμε- ταλλεύ- σεις με ἀγρονα- παύσεις	Ἐκτά- σις ἀγρονα- παύσεων				
1	2	3	4	5	6	7	8	9	10	11	12	13	14	15	16	
Ὀρνέες	0	43	—	1.244	563	43	716	5	10	41	495	4	23	—	—	
Ροδακίνου	0	116	—	1.392	1.333	115	851	4	8	91	344	58	189	—	18	
Σακτουριῶν	0	170	—	9.079	8.569	169	3.071	152	294	153	3.024	154	2.689	1	37	
Σελλίου	0	170	1	2.965	2.736	168	1.167	127	248	148	991	90	557	2	42	
Σπηλίου	0	252	—	8.625	7.464	250	2.684	224	703	204	2.589	179	2.618	31	80	
Ἐπαρχία Ἀμαρίου ..	26	2.577	19	91.636	73.399	2.538	30.554	2.252	5.474	2.313	30.277	1.980	25.073	258	1.198	87.921
Πεδινὰ	2	113	—	5.129	4.290	112	1.956	82	184	106	1.642	79	1.345	2	24	
Ἡμιορεινὰ	3	242	—	9.453	7.328	240	2.783	170	395	213	3.349	185	2.921	5	85	
Ὀρεινὰ	21	2.222	19	77.054	61.781	2.186	25.815	2.000	4.895	1.994	25.286	1.716	20.807	251	1.089	
Κοινότητες																
Ἁγίας Παρασκευῆς Π	50	—	—	2.318	2.053	50	911	26	37	46	854	32	514	2	23	
Ἁγίου Ἰωάννου Η	66	—	—	3.362	2.645	66	1.113	58	94	62	1.054	62	1.098	3	19	
Ἀμαρίου Ο	94	—	—	2.362	1.656	94	1.170	86	222	72	499	64	471	—	12	
Ἄνω Μέρους Ο	208	—	—	7.893	7.455	206	2.983	197	459	187	1.898	190	2.549	4	171	
Ἀποδοῦλου Η	109	—	—	3.870	3.218	108	1.257	48	133	94	1.737	62	741	2	3	
Ἀποστόλων Ο	97	2	—	3.701	3.160	93	1.547	92	288	92	1.003	82	863	—	28	
Βιζαρίου Π	63	—	—	2.811	2.237	62	1.045	56	147	60	788	47	831	—	1	
Βισταγῆς Ο	136	3	—	4.449	3.238	133	2.131	123	323	128	1.371	95	622	2	121	
Βρυσῶν Ο	76	—	—	948	832	75	328	63	96	52	280	46	189	55	35	
Βολωνῶν Ο	57	—	—	2.813	2.666	57	885	51	149	56	1.012	52	767	—	54	
Γερακαρίου Ο	164	1	—	4.484	3.901	162	1.253	154	416	130	1.093	118	1.721	1	105	
Ἐλενῶν Η	67	—	—	2.221	1.465	66	413	64	168	57	558	61	1.082	—	63	
Θρόνου Ο	51	—	—	1.292	876	51	546	43	100	44	487	159	159	—	14	
Καλογέρου Ο	74	—	—	1.982	1.289	73	902	67	140	73	650	40	290	—	28	
Κουρουτῶν Ο	98	3	—	3.840	2.898	94	880	86	142	93	1.470	82	1.348	—	9	
Λαμπιωτῶν Ο	47	—	—	1.635	1.021	46	530	44	133	44	523	43	449	—	2	
Λοχιᾶς Ο	89	2	—	2.010	1.369	87	680	71	113	74	708	58	508	1	24	
Μέρωνα Ο	133	—	—	3.859	3.628	133	879	126	288	126	1.205	108	1.468	19	116	
Μοναστηρακίου Ο	78	—	—	2.131	1.650	77	821	74	273	70	545	55	492	—	50	
Νιθαρώσεως Ο	162	4	—	7.691	5.059	156	1.883	135	218	152	3.150	135	2.440	—	38	
Παντανάσσης Ο	66	—	—	3.047	2.811	66	728	59	138	58	1.186	59	995	—	53	
Πατσῶ Ο	64	—	—	2.487	2.335	64	838	58	205	52	621	54	813	10	6	
Πετροχωρίου Ο	68	—	—	2.330	1.860	68	1.362	60	129	63	622	37	217	—	22	
Πλατανῶν Ο	95	2	—	2.674	2.317	91	1.107	84	228	88	760	77	579	—	57	
Πλατάνου Ο	155	1	—	6.840	5.628	151	2.413	127	277	141	2.420	116	1.575	155	69	
Φουρφουρά Ο	210	1	—	8.586	6.132	209	1.949	200	558	199	3.783	177	2.292	4	75	
Ἐπαρχία Μυλοποτάμου 39	5.300	107	168.687	129.816	4.865	69.423	4.760	30.634	4.017	37.587	2.657	30.971	72	819	89.767	
Πεδινὰ	13	1.357	—	51.115	35.721	1.336	27.313	1.204	8.041	926	9.941	485	5.804	16	71	
Ἡμιορεινὰ	11	1.329	1	46.672	35.836	1.323	18.182	1.182	7.077	1.108	11.036	800	10.353	24	310	
Ὀρεινὰ	15	2.614	106	70.900	58.259	2.206	23.928	2.374	15.516	1.983	16.610	1.372	14.814	32	438	
Δῆμοι																
Ἀνωγειῶν Ο	600	53	—	7.163	4.906	444	1.121	532	3.670	442	1.235	122	1.127	10	115	
Κοινότητες																
Ἀγγελιανῶν Π	220	—	—	7.310	6.403	218	4.319	213	1.820	118	876	21	295	—	3	
Ἁγίας Ο	83	1	—	3.231	2.146	82	2.598	73	393	36	200	1	40	—	1	
Ἁγίου Ἰωάννου Η	57	—	—	944	812	57	345	47	227	46	257	22	115	—	25	
Ἁγίου Μάμαντος Ο	181	8	—	3.687	3.146	170	888	149	419	150	1.191	140	1.189	—	80	
Ἁίμου Η	91	—	—	2.722	2.300	90	479	90	1.196	85	668	76	379	—	54	
Ἄλοιθων Ο	104	1	—	2.904	2.449	102	574	103	867	100	1.105	60	358	—	7	
Ἄλφειας Π	149	—	—	4.136	3.726	149	2.190	124	565	132	829	64	545	7	2	
Ἄξου Ο	159	—	—	3.794	2.897	158	687	158	1.356	152	1.000	120	749	2	16	
Ἀπλαδιανῶν Ο	51	4	—	3.229	2.860	46	918	45	514	46	936	45	861	—	6	
Ἀχλαδῆ Π	91	—	—	5.106	4.634	91	3.363	88	496	83	1.082	13	165	—	9	
Βενίου Η	69	—	—	1.168	1.010	68	207	69	455	54	341	41	159	6	33	
Γαράζου Ο	261	2	—	6.238	5.500	259	3.656	246	1.599	86	569	71	414	—	44	
Δαμαβόλου Π	86	—	—	1.867	1.461	86	1.293	65	298	43	239	11	37	—	1	
Δοξάρου Ο	109	1	—	3.903	3.470	104	1.350	103	868	104	1.174	95	511	—	18	
Ελευθέρας Η	91	—	—	3.690	2.754	91	789	87	287	84	1.098	82	1.515	1	3	
Ἐπισκοπῆς Η	123	—	—	3.078	2.432	122	1.780	108	590	91	526	29	182	—	5	
Ἐρρών Π	126	—	—	5.524	3.320	124	3.469	107	659	79	943	23	453	—	8	
Ζωνιανῶν Ο	222	11	—	4.382	3.112	72	134	192	965	203	1.822	181	1.461	—	26	
Θεοδώρας Ο	46	—	—	981	848	46	471	45	456	11	40	3	14	—	1	
Καλανδαρῆς Π	42	—	—	1.600	1.124	42	770	36	208	28	365	18	287	—	1	
Καλλῶ Ο	104	7	—	2.423	1.332	88	401	91	359	59	518	77	1.145	—	19	
Κρυοναρίου Ο	103	—	—	2.384	2.059	101	555	97	738	93	578	96	515	—	20	
Λιβαδιῶν Ο	217	16	—	4.268	3.403	164	489	195	1.215	182	1.247	154	1.317	—	38	
Μαργαριτῶν Η	424	—	—	18.962	13.412	424	7.431	352	1.672	321	4.246	266	5.588	15	66	
Μελιδονίου Ο	262	2	—	15.384	13.263	259	7.093	238	1.668	217	3.713	107	2.910	—	32	
Μελισσοσυργακίου Η	35	—	—	995	546	35	399	30	126	34	312	27	458	—	34	
Ὀρθῆ Η	90	—	—	3.227	2.472	90	1.735	80	495	79	681	39	316	—	30	
Πανόρμου Π	103	—	—	4.078	1.427	95	1.419	96	1.042	74	1.123	54	494	—	6	
Πασαλιτῶν Π	28	—	—	969	667	28	406	23	124	23	234	18	204	—	3	
Περάματος Π	173	—	—	4.801	1.404											

Πίναξ 1.3: Αριθμός έκμεταλλεύσεων, εκτάσεις και κατανομή αυτών εις τὰς βασικὰς κατηγορίας χρήσεως τῆς γῆς καὶ βοσκότοποι τῶν έκμεταλλεύσεων, κατὰ κοινότητα (ἢ δῆμον) διαμονῆς τοῦ ἀρχηγοῦ τῆς έκμεταλλεύσεως (συνέχεια)

*Εκτασις εἰς στρέμματα

Ἐπαρχ(α) Κοινότης (ἢ Δῆμος)	Ἀριθμὸς έκμεταλλεύσεων		Ἐκτασις γεωργικῆς γῆς τῶν έκμεταλλεύσεων		Κατηγορίαι χρήσεως τῆς γεωργικῆς γῆς τῶν έκμεταλλεύσεων								Βοσκότοποι (πλὴν κοινοχρήστων κοινοτικῶν)			
	Σύνολον	Ἐκ τούτων μὲ ζῶα γεωργι- κῆς γῆς	Σύνολον	Ἐξ ἧς ἐντὸς τῆς κοινότητος διαμονῆς τοῦ ἀρχηγοῦ	Καρποφόρα δένδρα		Ἄμπελοι καὶ σταφιδάμπελοι		Χωράφια μὲ ἐτήσια φυτὰ κλπ.		Ἄγροναπαύσεις		Κορτο- λίβαθα (ἐκτά- σεις)	Ἐκμε- ταλλεύ- σεις μὲ βοσκο- τόπους	Ἐκτά- σεις βοσκο- τόπων	
					Ἐκμε- ταλλεύ- σεις μὲ δενδρῶ- νας (ἢ ἀπλῶς δένδρα)*	Ἐκτά- σεις δενδρῶ- νων	Ἐκμε- ταλλεύ- σεις μὲ ἀμπέλους καὶ στα- φιδάμπε- λους	Ἐκτά- σεις ἀμπέλων καὶ στα- φιδάμπε- λων	Ἐκμε- ταλλεύ- σεις μὲ χωράφια μὲ ἐτήσια φυτὰ κλπ.	Ἐκτά- σεις χωρά- φιων μὲ ἐτήσια φυτὰ κλπ.	Ἐκμε- ταλλεύ- σεις μὲ ἀγροναπα- ύσεις	Ἐκτά- σεις ἀγροναπα- ύσεων				
1	2	3	4	5	6	7	8	9	10	11	12	13	14	15	16	
Ἐπαρχία Ρεθύμνης .. 42	5.857	22	138.215	105.422	5.637	60.460	4.385	14.067	3.511	36.139	2.273	27.272	277	1.430	67.810	
Πεδιναὶ	19	3.621	7	73.151	47.730	3.435	37.225	2.527	8.398	1.778	15.955	1.050	11.415	158	485	19.304
Ἡμιορειναὶ	13	1.213	1	34.632	30.121	1.199	11.451	1.046	3.164	922	11.947	676	7.993	77	525	14.405
Ὄρειναὶ	10	1.023	14	30.432	27.571	1.003	11.784	812	2.505	811	8.237	547	7.864	42	420	34.101
Δῆμοι																
Ρεθύμνης	Π	1.897	6	23.721	7.079	1.739	13.134	1.149	3.832	656	3.798	416	2.926	31	137	6.379
Κοινότητες																
Ἀγίου Κωνσταντίνου Π	96	—	3.211	2.765	96	1.153	62	128	63	683	82	1.242	5	26	243	
Ἀδαλε	Π	180	—	3.148	2.206	179	2.066	138	471	91	579	6	32	—	1	50
Ἀμνάτου	Ο	175	7	6.435	5.940	165	3.384	131	758	114	1.349	73	944	—	12	19.240
Ἄνα Βαλασιμονέρου Π	47	—	1.981	1.748	47	894	40	123	37	610	34	354	—	39	1.903	
Ἀργυρουπόλεως .. Ο	191	—	2.795	2.454	190	1.055	145	290	163	752	99	698	—	59	390	
Ἀρμένων	Η	186	1	6.720	5.788	184	1.474	167	560	162	2.627	152	1.993	66	126	3.666
Ἀρολιῶν	Ο	97	—	6.167	5.867	97	1.620	89	364	92	1.670	88	2.513	—	78	4.260
Ἀρχοντικῆς	Η	118	—	2.177	1.819	118	937	81	149	68	675	40	405	11	3	37
Ἀσπιτοπούλου	Η	154	—	3.356	2.715	150	1.449	118	351	91	724	106	832	—	42	264
Γεραιῶν	Η	86	—	2.332	2.251	85	1.040	74	212	58	537	56	543	—	26	634
Γουλεδιανῶν	Η	54	—	1.215	1.136	54	413	49	97	53	478	37	227	—	28	290
Γωνιᾶς	Π	113	—	4.461	4.059	111	1.325	96	291	102	1.492	84	1.323	30	56	1.217
Ἐπισκοπῆς	Π	217	—	5.899	4.291	205	3.087	165	611	141	1.704	42	497	—	17	1.777
Ζουριδίου	Π	47	—	2.180	1.937	47	824	38	108	38	598	35	650	—	9	121
Καλιόνικτου	Π	51	—	1.924	1.678	51	615	38	121	42	527	44	661	—	15	253
Καρέας	Η	115	—	4.187	3.961	114	817	104	348	109	2.262	41	760	—	45	831
Καρωτῆς	Π	60	—	1.858	1.428	60	1.022	51	136	26	530	15	150	20	10	835
Καστέλλου	Π	31	—	1.344	1.147	31	174	28	166	27	540	28	422	42	25	820
Κάτω Βαλασιμονέ- ρου	Π	43	—	2.261	2.223	42	531	40	105	41	548	40	1.077	—	5	120
Κάτω Πόρου	Ο	41	—	1.230	1.060	41	266	24	52	33	242	39	670	—	20	253
Κοῦμαν	Π	62	—	2.196	1.987	62	373	62	173	59	1.159	56	491	—	35	561
Κούφης	Π	53	—	1.531	1.231	53	820	46	142	36	322	30	247	—	13	162
Κυριάννας	Π	141	—	2.854	2.372	141	1.971	130	382	78	385	22	116	—	25	857
Μαλακίων	Η	61	—	2.733	2.662	61	397	56	162	49	702	53	1.472	—	44	1.505
Μαρούλι	Ο	84	1	1.393	1.111	83	830	57	187	60	293	13	83	—	4	360
Μέσης	Η	127	—	2.695	2.364	125	2.005	105	410	51	218	20	62	—	7	133
Μοώντρου	Ο	84	—	2.845	2.623	83	874	72	183	77	732	75	1.038	18	82	1.992
Μυρκοκαφάων	Ο	98	—	1.396	1.287	95	437	86	169	89	525	50	252	13	59	1.212
Ὄρους	Η	30	—	1.379	1.020	30	312	28	76	29	476	29	515	—	29	2.253
Παγκαλοχωρίου .. Π	54	—	1.331	1.004	49	877	44	158	37	296	—	—	—	—	1	5
Πηγῆς	Π	140	—	3.064	2.412	139	2.078	103	439	66	493	8	48	6	2	271
Πηγαίων	Ο	53	—	1.790	1.487	53	651	45	66	41	556	36	517	—	13	232
Πρινέ	Π	132	—	3.737	3.437	131	2.547	99	254	64	578	47	358	—	8	1.067
Ρουσοσπιτίου	Η	79	—	2.077	1.532	79	911	77	292	63	551	37	323	—	27	221
Ρουσιτῶν	Π	132	—	4.133	3.305	132	2.333	99	328	83	786	63	686	—	44	741
Σατούρων	Η	59	—	1.925	1.598	57	870	50	155	51	620	37	280	—	37	1.919
Σελίου	Ο	79	1	3.533	3.163	78	840	74	165	72	1.435	64	1.082	11	62	5.404
Φραντζεσκιανῶν Με- ταχίων	Π	69	1	2.018	1.790	68	524	65	349	48	505	51	616	24	51	1.783
Χαμαλευρίου	Π	118	—	2.495	1.618	114	1.250	96	254	102	981	3	10	—	1	700
Χαρκίων	Η	82	—	1.640	1.288	80	453	75	179	79	918	12	90	—	76	2.091
Χρομοναστηρίου .. Ο	121	3	2.848	2.579	118	1.827	89	271	70	683	10	67	—	31	758	

NOMOS XANION

Σύνολον Νομοῦ 162	23.697	138	557.141	463.333	23.129	278.429	17.527	58.087	14.577	139.070	8.982	80.634	921	7.795	546.277	
Πεδιναὶ	66	11.269	53	229.518	169.574	10.948	126.128	7.824	32.259	5.867	49.822	2.884	20.791	518	2.207	75.856
Ἡμιορειναὶ	40	5.461	20	140.747	124.796	5.396	68.489	4.169	13.806	3.336	35.747	2.299	22.459	246	1.894	78.292
Ὄρειναὶ	56	6.967	65	186.876	168.963	6.785	83.812	5.534	12.022	5.374	53.501	3.799	37.384	157	3.694	392.129
Ἐπαρχία Ἀποκορώνου 34	4.583	22	97.716	82.606	4.506	38.381	3.375	9.568	3.032	26.325	2.480	23.204	238	1.650	43.828	
Πεδιναὶ	15	2.169	6	39.373	32.223	2.125	17.846	1.644	5.056	1.317	9.505	998	6.827	139	734	9.396
Ἡμιορειναὶ	9	1.251	6	31.735	28.479	1.234	9.317	900	2.730	938	9.356	813	10.268	64	493	22.173
Ὄρειναὶ	10	1.163	10	26.608	21.904	1.147	11.218	831	1.782	777	7.464	669	6.109	35	423	12.259
Κοινότητες																
Ἀλικάμπου	Π	132	2	2.009	1.834	130	422	91	163	86	729	93	695	—	51	776
Ἀρμένων	Π	166	2	2.072	1.730	161	1.445	91	204	87	533	34	141	49	37	1.267
Ἀσγωνιάς	Ο	160	2	3.417	3.266	158	934	109	188	66	419	137	1.853	21	56	2.018
Βάρου	Π	215	2	2.817	2.283	208	1.314	157	356	119	623	107	520	4	89	826
Βαρέ	Ο	147	—	2.578	2.277	147	1.360	103	233	101	575	72	409	1	68	1.931
Βρυσηῶν	Π	206	—	4.538	2.856	203	2.087	153	531	144	1.411	65	509	—	20	140
Γαββαλοχωρίου .. Π	186	—	3.378	2.756	184	1.301	119	281	126	867	141	929	—	121	748	
Γεωργιουπόλεως .. Η	129	—	4.614	4.408	125	1.356	63	218	100	2.490	31	547	—	46	13.799	
Ἐμπροσπύρου	Η	164	—	8.360	7.892	163	1.577	131	309	146	1.355	150	5.112	7	58	2.173
Κάννας	Π	117	—	2.428	1.878	116	871	96	329	63	562	71	666	—	62	783
Καλαμίου	Π	82	—	1.727	1.577	81	359	67	130	58	855	42	380			

Πίναξ 1.3: Αριθμός εκμεταλλεύσεων, εκτάσεις και κατανομή αυτών εις τας βασικὰς κατηγορίας χρήσεως τῆς γῆς καὶ βοσκοτόποι τῶν εκμεταλλεύσεων, κατὰ κοινότητα (ἢ δῆμον) διαμονῆς τοῦ ἀρχηγοῦ τῆς εκμεταλλεύσεως (συνέχεια)

*Εκτασεις εἰς στρέμματα

*Επαρχία Κοινότης (ἢ Δῆμος)	*Αριθμὸς εκμεταλλεύσεων		*Εκτασεις γεωργικῆς γῆς τῶν εκμεταλλεύσεων		Κατηγορίαι χρήσεως τῆς γεωργικῆς γῆς τῶν εκμεταλλεύσεων									Βοσκοτόποι (πλὴν κοινοχρήστων κοινοτήτων)	
	Σύνολον	*Εκ τούτων με ὧσα ἀνευ γεωργι- κῆς γῆς	Σύνολον	*Εξ ἧς ἐντός τῆς κοινοτήτος διαμονῆς τοῦ ἀρχηγοῦ	Καρποφόρα δένδρα		*Ἀμπέλοι καὶ σταφιδάμπελοι		Χωράφια με ἐτήσια φυτὰ κλπ.		*Ἀγραναπαύσεις		Κορτο- λίβαδα (ἐκτά- σεις)	*Εκμε- ταλλεύ- σεις με βοσκο- τόπους	*Εκτά- σεις βοσκο- τόπων
					Εκμε- ταλλεύ- σεις με δενδρῶ- νας (ἢ ἀπλῶς δένδρα)	*Εκτά- σεις δενδρῶ- νων	*Εκμε- ταλλεύ- σεις με ἀμπέλους καὶ στα- φιδάμπέ- λους	*Εκτά- σεις ἀμπέλων καὶ στα- φιδάμπέ- λων	*Εκμε- ταλλεύ- σεις με χωράφια με ἐτήσια φυτὰ κλπ.	*Εκτά- σεις χωρά- φιων με ἐτήσια φυτὰ κλπ.	*Εκμε- ταλλεύ- σεις με ἀγρανα- παύσεις	*Εκτά- σεις ἀγρανα- παύσεων			
1	2	3	4	5	6	7	8	9	10	11	12	13	14	15	16
Μαχαρῶν Π	45	—	946	793	45	348	42	102	34	262	41	234	—	27	143
Μελιδιονίου Ο	88	—	1.569	1.398	88	560	77	125	60	305	81	566	13	46	380
Νέου Χωρίου Π	231	—	2.884	2.379	230	1.935	147	253	127	553	51	113	30	55	261
Νίπου Π	104	—	2.565	2.253	101	948	89	283	71	685	66	636	3	21	175
Ἐπρωστερίου Π	105	1	2.369	1.968	98	585	86	345	78	836	76	603	—	57	277
Παιδοχωρίου Π	81	—	1.450	1.118	81	605	70	201	51	257	55	377	10	30	405
Περμονίου Π	91	1	1.204	961	90	682	85	222	40	136	51	160	4	48	151
Πλάκας Π	104	—	1.437	945	103	676	89	317	48	261	47	183	—	38	352
Ραμνῆς Ο	102	1	2.696	2.484	101	835	90	177	90	1.060	77	624	—	79	2.246
Σελτίων Η	113	—	1.777	1.117	111	745	85	260	72	497	62	305	—	66	2.343
Στόλου Η	179	—	3.303	2.876	176	1.397	118	256	139	847	119	786	17	75	1.218
Τζιτζιφῆ Ο	79	—	1.311	1.257	79	766	60	114	36	301	26	130	—	31	1.349
Φρέ Ο	177	5	3.617	2.922	172	2.128	150	343	90	517	123	629	—	31	1.615
Φυλακῆς Ο	62	1	3.220	2.415	58	1.124	29	86	45	1.210	24	800	—	17	840
Επαρχία Κισσάμου ..	52	6.389	178.228	151.253	6.313	97.121	5.615	19.781	4.660	44.088	2.538	17.122	116	2.247	88.068
Πεδινὰ 20	2.469	4	60.791	46.752	2.411	34.896	2.160	9.427	1.623	12.582	636	3.832	54	437	6.870
Ἡμιορεινὰ 19	2.186	—	67.341	59.329	2.179	36.425	1.937	6.732	1.557	16.671	1.018	7.468	45	925	19.000
Ὀρεινὰ 13	1.734	10	50.096	45.172	1.723	25.800	1.518	3.622	1.480	14.835	884	5.822	17	885	62.198
Δῆμοι															
Καστελλίου Π	422	1	9.072	3.796	406	4.695	358	1.479	283	2.058	133	840	—	85	823
Κοινότητες															
Ἀμυγδαλοκεφαλίου Η	111	—	3.521	3.064	111	1.143	102	159	106	1.184	95	1.030	5	67	998
Ἀνώσκελης Π	77	—	2.686	2.361	77	1.907	73	305	56	359	17	115	—	5	29
Ἀρράτων Η	55	1	716	615	54	297	44	119	26	209	21	91	—	18	753
Βάθης Η	153	—	2.960	2.548	153	1.089	140	264	131	894	124	713	—	137	2.335
Βασιλοπούλου Ο	56	—	1.692	1.375	55	823	53	269	43	517	20	83	—	7	576
Βλάτους Π	89	—	3.209	2.883	89	1.750	77	154	84	835	54	469	—	1	1.064
Βουβῶν Π	132	—	3.041	2.460	130	1.639	120	805	68	316	49	267	14	5	9
Βουκολίων Η	317	—	9.663	7.544	316	6.138	248	920	157	1.819	87	781	5	65	1.371
Βουλγάρων Η	177	—	5.786	5.249	177	3.785	154	573	117	945	69	483	—	40	219
Γλώσσας Η	112	—	2.733	2.226	111	2.018	100	354	21	234	18	125	2	2	8
Γραμβουσιῆς Ο	282	4	8.161	7.873	277	3.774	242	623	244	2.983	155	778	3	164	7.241
Δελαιῶν Π	98	—	3.919	3.686	98	1.952	93	436	78	947	44	564	20	39	587
Δρακόνιας Η	77	—	1.854	1.625	77	1.111	73	293	42	348	13	83	19	13	47
Δραπανιά Π	150	—	5.311	4.747	144	3.268	114	300	129	1.676	20	62	5	15	189
Ἐλαιῶνος Π	117	1	2.547	2.196	114	1.018	106	585	108	826	33	118	—	2	8.877
Ἐλους Ο	144	—	3.506	2.900	144	1.597	134	267	131	1.070	62	570	2	47	418
Ἐπισκοπῆς Π	116	1	3.698	3.066	114	2.253	108	533	66	597	46	315	—	26	225
Ζυμπαροῦ Η	73	—	2.713	2.580	73	1.477	70	508	50	421	48	307	—	59	2.615
Κακοπέτρου Η	67	—	2.938	2.672	67	1.239	64	213	63	794	53	692	—	22	115
Καλαθινῶν Η	96	—	4.516	3.564	96	2.099	87	239	87	1.938	33	240	—	11	83
Καλουθιανῶν Π	103	—	2.362	1.749	102	1.436	79	273	73	543	15	110	—	65	394
Καλυδιανίας Η	117	—	3.197	3.021	117	2.003	113	320	74	532	56	335	7	80	6.943
Κάμπου Ο	130	2	2.625	2.498	128	969	95	150	116	790	108	716	—	19	63
Καρῶν Π	86	—	2.936	2.324	86	1.993	77	461	46	322	29	157	3	19	63
Κάτω Παλιοκιά- στρου Π	127	—	3.050	2.454	126	1.890	109	368	92	582	23	210	—	2	103
Κεφαλίου Ο	116	—	2.428	2.025	116	1.044	109	166	99	691	80	527	—	61	2.996
Κολυμβαρίου Π	179	—	3.144	2.103	166	1.395	150	532	129	1.016	29	194	7	48	2.909
Κουκουναράς Π	99	—	2.348	2.039	99	1.428	91	293	77	459	34	168	—	17	102
Λουσακίων Ο	173	—	8.129	7.782	173	4.089	156	591	167	2.637	93	812	—	119	8.649
Μαλαθῆρου Η	85	—	2.658	2.538	85	1.209	79	257	72	691	65	501	—	22	247
Νοχιῶν Η	101	—	2.533	2.206	98	1.327	96	337	54	621	42	248	—	37	462
Παλιῶν Ρουμάτων Ο	182	2	8.162	7.416	180	4.799	159	329	159	2.463	59	571	—	130	11.168
Πανεθῆμου Η	60	—	2.369	2.221	60	1.213	55	520	37	312	44	324	—	2	2
Περβολακίων Η	43	—	1.685	1.478	43	946	39	199	37	370	21	170	—	15	1.085
Περβολίων Ο	40	—	681	497	40	336	34	51	34	191	22	101	2	31	1.603
Πλατάνου Η	365	—	10.497	9.916	365	5.681	304	680	342	3.453	157	682	1	256	7.154
Πολεμαρχίου Π	87	—	1.491	1.239	86	787	81	499	35	141	12	64	—	4	15
Πολυρηνίας Ο	62	—	1.923	1.801	62	964	54	152	51	614	38	193	—	24	4.156
Ποταμιδας Π	79	—	1.814	1.601	77	1.345	69	264	31	171	11	34	—	1	2
Ραβδούχας Η	48	—	2.102	1.913	47	1.268	47	125	45	636	4	73	—	35	435
Ροδιωτοῦ Ο	194	—	3.535	3.034	194	1.797	184	461	142	971	76	297	9	87	5.219
Ρόικας Η	57	—	2.267	2.243	57	956	50	289	42	656	35	360	6	44	535
Σααλίου Ο	56	—	1.959	1.835	56	1.054	40	66	52	566	42	273	—	55	2.477
Σηρικρίου Ο	68	—	1.551	1.407	68	681	61	108	63	418	58	344	—	36	1.062
Σπηλιῆς Π	203	—	3.843	3.476	202	2.648	174	730	98	363	85	99	3	26	229
Σφακοπηγαδίου Η	72	—	2.633	2.106	72	1.426	72	363	54	614	35	230	—	7	278
Ταυρωνίου Π	81	1	1.407	824	74	418	65	318	67	616	13	55	—	44	743
Τοπλιῶν Ο	198	2	4.227	3.221	196	2.946	173	504	138	606	37	171	—	50	389
Φαλειανῶν Π	99	—	3.059	2.563	98	1.880	90	260	64	658	38	261	—	13	34
Χαιρεθανῶν Π	40	—	1.063	940	40	806	39	141	23	94	6	22	—	12	26
Χρυσουγῆς Π	118	—	2.308	1.753	117	1.315	111	576	57	321	29	94	—	12	26
Επαρχία Κυθονίας ..	51	9.670													

Πίναξ 1.3: Αριθμός εκμεταλλεύσεων, εκτάσεις και κατανομή αὐτῶν εἰς τὰς βασικὰς κατηγορίας χρήσεως τῆς γῆς καὶ βοσκοτόποι τῶν εκμεταλλεύσεων, κατὰ κοινότητα (ἢ δῆμον) διαμονῆς τοῦ ἀρχηγοῦ τῆς εκμεταλλεύσεως (συνεχία)

*Εκτασίς εἰς στρέμματα

Ἐπαρχία Κοινότης (ἢ Δῆμος)	Ἀριθμὸς εκμεταλλεύσεων		Ἐκτασίς γεωργικῆς γῆς τῶν εκμεταλλεύσεων		Κατηγορίαι χρήσεως τῆς γεωργικῆς γῆς τῶν εκμεταλλεύσεων								Βοσκοτόποι (πλὴν κοινοχρήστων κοινοτικῶν)																																		
	Σύνολον	Ἐκ τούτων μὲ ζῶα ἀνευ γεωργι- κῆς γῆς	Σύνολον	Ἐξ τῆς ἐντὸς τῆς κοινότητος διαμονῆς τοῦ ἀρχηγοῦ	Καρποφόρα δένδρα		Ἄμπελοι καὶ σταφιδάμπελοι		Χωράφια μὲ ἐτήσια φυτὰ κλπ.		Ἄγροναπαύσεις		Κοιτο- λιβάδα (ἐκτά- σεις)	Ἐκμε- ταλλεύ- σεις μὲ βοσκο- τόπους	Ἐκτά- σεις βοσκο- τόπων																																
					Ἐκμε- ταλλεύ- σεις μὲ δενδρῶ- νας (ἢ ἀπλῶς δένδρα)*	Ἐκτά- σεις δενδρῶ- νων	Ἐκμε- ταλλεύ- σεις μὲ ἀμπέλους καὶ στα- φιδάμπε- λους	Ἐκτά- σεις ἀμπέλων καὶ στα- φιδάμπε- λων	Ἐκμε- ταλλεύ- σεις μὲ χωράφια μὲ ἐτήσια φυτὰ κλπ.	Ἐκτά- σεις χωρά- φιων μὲ ἐτήσια φυτὰ κλπ.	Ἐκμε- ταλλεύ- σεις μὲ ἀγρονα- παύσεις	Ἐκτά- σεις ἀγρονα- παύσεων																																			
1	2	3	4	5	6	7	8	9	10	11	12	13	14	15	16																																
*Αλικιανοῦ Π 208 4 3.091 2.588 203 2.596 124 187 47 148 52 152 8 19 273	*Αρώνιου Π 168 — 5.370 4.868 168 2.565 139 484 121 1.820 65 501 — 54 791	Βαρούπετρο Η 182 1 4.057 3.718 178 2.121 156 968 90 742 39 214 12 34 2.374	Βατολάσκου Π 281 — 4.590 4.141 281 3.117 168 274 181 684 68 416 99 52 5.234	Βλαχερωντισίας Π 43 — 1.148 984 42 679 39 234 34 182 10 53 — 12 71	Βρωσῶν Η 199 — 3.160 2.788 198 2.246 143 432 74 265 55 217 — 14 82	Γαλατὰ Π 245 — 5.135 4.290 234 2.537 196 939 118 1.091 24 568 — 5 904	Γερανίου Π 224 1 5.698 3.913 217 3.367 184 991 158 1.010 58 299 31 26 217	Δαράτσου Π 249 1 3.668 3.106 236 1.704 224 1.163 111 777 9 24 — 20 154	Δρακίνας Ο 67 — 1.668 1.580 66 552 63 212 57 500 48 404 — 39 5.460	Ζουνακίου Π 88 — 2.790 2.580 88 1.708 82 419 55 471 32 192 — 18 190	Θερίσου Ο 60 2 1.385 1.100 58 58 54 173 35 240 47 454 — 16 4.728	Κάμπαν Ο 114 1 1.957 1.780 112 406 109 311 96 825 68 415 — 58 816	Καράν Ο 85 1 3.407 3.155 84 1.868 74 246 67 747 56 542 4 — 68 1.904	Κοντομαρίου Π 166 1 3.923 3.370 164 2.092 152 1.147 102 506 45 178 — 49 290	Κοντοπούλων Π 130 1 7.509 7.412 129 1.739 126 639 123 4.943 7 188 — 109 2.435	Κουνοπιδιανῶν Π 192 1 5.787 5.072 189 2.744 131 461 130 2.220 24 362 — 47 1.156	Κουφοῦ Π 59 — 982 814 59 844 41 68 9 19 9 40 11 1 30	Κυτάρισσου Π 54 — 1.644 1.278 54 943 50 490 28 176 12 35 — 15 172	Λάσκων Ο 229 — 4.940 4.625 229 2.683 206 327 172 1.623 62 307 — 105 1.043	Μαλάξης Η 78 — 1.066 1.030 77 337 63 157 45 202 57 370 — 40 1.545	Μάλεμε Π 101 1 2.766 2.033 97 1.349 79 705 77 697 4 15 — 7 541	Μαυλοπούλου Π 94 — 3.716 3.323 94 2.134 90 271 72 884 51 426 1 — 62 2.453	Μεσολῶν Ο 209 — 3.548 3.326 208 2.950 188 296 47 269 9 33 — 93 2.879	Μοβίου Π 70 — 1.970 1.259 67 1.104 65 545 45 254 16 55 12 3 26	Μουζουρά Π 90 3 2.783 2.636 85 1.180 60 258 71 1.065 12 280 — 16 7.724	Μουριῶν Η 378 4 4.252 3.518 364 2.819 176 465 98 778 15 157 32 18 907	Νέου Χωρίου Η 139 3 3.766 3.582 136 2.618 112 362 68 555 30 199 32 23 1.657	Νετριανῶν Π 37 — 1.643 1.379 37 951 36 255 28 264 21 173 — 21 209	Νεροκούρου Η 301 2 3.906 3.153 290 2.416 168 567 101 576 24 345 — 2 21 603	Νταρῆ Ο 83 — 2.502 2.283 83 1.522 67 231 54 568 31 181 — 55 2.235	Ξαμουδοχωρίου Π 52 — 2.293 1.533 52 1.130 50 789 41 289 10 77 8 3 90	Ὀρθονίου Ο 77 — 3.624 3.565 75 1.382 70 181 66 741 45 1.315 5 58 1.469	Παπαδιανῶν Ο 160 1 3.925 3.498 159 1.432 143 122 1.267 103 752 — 51 81 3.272	Περισβολίων Π 466 6 5.711 5.198 444 3.400 277 955 170 1.212 29 144 — 13 1.513	Πλατανιά Π 206 3 2.590 2.432 196 1.661 85 172 124 662 24 87 8 63 605	Πλαυβόλας Ο 93 — 2.065 1.916 93 840 86 261 67 479 39 482 3 47 1.024	Πρασῆ Ο 129 1 3.150 2.904 128 1.629 110 133 100 689 73 699 — 105 5.680	Σέμπρινα Ο 44 — 616 507 44 252 41 98 42 214 10 52 — 25 2.270	Σιρλίου Π 102 — 2.001 1.322 101 1.258 98 509 50 174 19 59 — 1 19 212	Σινῆ Π 234 1 3.430 3.108 232 2.663 143 269 63 238 47 247 13 31 2.256	Σοῦδας Π 223 — 2.062 1.240 214 1.555 62 105 61 234 36 159 9 26 705	Σταλοῦ Π 88 1 3.883 3.471 85 2.792 81 802 38 183 26 106 — 29 1.210	Στεριῶν Π 157 — 3.815 3.724 157 1.634 117 459 95 1.330 26 383 9 23 437	Τοικαλιανῶν Η 131 — 1.377 992 129 1.071 67 154 24 77 10 75 — 30 1.026	Φουρνῆ Η 220 1 4.272 3.811 219 3.549 135 217 24 223 25 283 — 70 799	Χωρδακίου Η 108 — 4.097 3.139 108 1.547 97 573 93 1.778 24 199 — 7 3.616	Ψαθαγιάνου Π 84 2 4.425 4.044 82 2.676 72 352 54 776 25 621 — 9 161
Ἐπαρχία Σελίνου ... 16	2.367	21	78.897	74.367	2.307	31.256	1.733	2.952	2.099	25.809	1.564	18.728	152	1.441	117.633																																
Πεδίναϊ 1 47 — 1.287 1.287 35 15 7 9 46 773 39 490 — 41 18.745	Ἡμιρενναϊ 2 213 — 10.443 10.079 209 3.005 186 411 193 4.358 173 2.610 59 162 10.607	Ὀρειναϊ 13 2.107 19 67.167 63.001 2.063 28.236 1.540 2.532 1.860 20.678 1.352 15.628 93 1.238 88.281																																													
Κοινότητες																																															
Βοθιανῶν Ο 100 1 3.395 2.726 99 2.064 54 60 92 919 57 351 1 50 10.950	Βουτὰ Ο 158 2 5.757 5.423 155 3.332 98 140 121 1.387 108 898 — 110 2.834	Γαῖδου Π 47 — 1.287 1.287 35 15 7 9 46 773 39 490 — 41 18.745	Ἐπανωχωρίου Ο 186 7 5.079 4.927 178 1.059 167 352 165 1.535 142 2.121 12 119 26.376	Καροδικίου Ο 194 — 6.551 6.393 191 2.935 156 230 169 1.998 123 1.373 15 181 5.406	Καμπανῶ Ο 123 — 2.425 2.295 123 637 109 206 117 1.285 79 296 1 49 311	Καντάνου Ο 307 4 12.450 12.008 297 3.448 211 319 247 3.625 217 5.004 54 178 9.359	Παλαισόφρας Ο 351 2 11.493 10.327 336 4.991 182 287 309 3.697 210 2.515 3 222 9.650	Πλεμενανῶν Η 161 2 9.280 8.984 158 2.866 136 315 143 3.602 136 2.438 59 121 10.070	Ροδοβανίου Ο 195 — 3.407 3.129 195 1.345 172 267 183 1.512 70 283 — 27 149	Σαρακίνας Ο 81 — 4.643 4.283 81 3.007 72 121 77 1.072 52 443 — 4 54 871	Σκάφης Ο 102 1 2.752 2.716 101 831 89 180 88 863 85 874 — 4 10 558	Σιλαβοπούλας Ο 136 2 4.332 4.005 133 1.946 100 130 131 1.384 121 872 — 123 11.984	Σούνας Ο 113 — 2.460 2.407 113 1.229 73 133 107 669 63 426 3 65 2.900	Σπριβίων Ο 61 — 2.423 2.362 61 1.412 57 107 54 732 25 172 — 50 6.933	Τεμενίων Η 52 — 1.163 1.095 51 139 50 96 50 756 37 172 — 41 537																																
Ἐπαρχία Σφακίων ... 9	688	20	11.493	9.825	588	3.542	463	1.181	363	2.527	319	4.243		455	210.514																																
Πεδίναϊ — — — — — — — — — — — — — — — — —	Ἡμιρενναϊ 1 75 — 1.275 1.178 75 1.018 29 38 31 165 16 54 57 13.903	Ὀρειναϊ 8 613 20 10.218 8.647 513 2.524 434 1.143 332 2.362 303 4.189 398 196.611																																													
Κοινότητες																																															
Ἁγίας Ρουμῆλης Ο 32 2 248 248 29 182 — 5 13 12 53 — 23 34.260	Ἁγίου Γεωργίου Ο 30 — 131 131 30 17 19 25 20 50 16 39 — 27 14.592	Ἀνωπέδρας Ο 145 — 3.450 3.422 145 417 121 212 136 1.337 143 1.484 — 144 56.075	Ἀσκόφου Ο 147 3 1.579 1.201 66 158 137 465 117 218 29 238 — 85 34.925	Ἀσπένδου Ο 82 3 788 633 79 499 60 196 5 68 3 25 60 3.268	Ἰμπρού Ο 22 3 206 185 16 83 14 29 4 9 11 85 14 10 182	Πατσιανῶ Ο 85 — 3.105 2.419 84 632 64 168 33 131 76 2.174 14 154	Σκαλιωτῆς Η 75 — 1.275 1.178 75 1.018 29 38 31 165 16 54 — 57 13.903	Χώρας Σφακίων Ο 70 9 711 408 64 536 19 48 12 36 13 91 35 53.155																																							

* Πρόκειται περὶ τῆς εκμεταλλεύσεως δένδρων ἀνευ δικαίωματος ἐπὶ τῆς γῆς ἐπὶ τῆς ὁποίας ταῦτα φροντίζονται, ὡς καὶ περὶ τῶν εκμεταλλεύσεων μὲ διάσπαρτα, οὐχὶ εἰς κανονικοὺς δενδρῶνας, δένδρα.

Π = πεδίναϊ, Η = ἡμιρενναϊ, Ο = ὀρειναϊ κοινότητες

Πίναξ 2.1: 'Ιδιόκτητος γεωργική γή, άρδευόμεναι έκτάσεις, αριθμός δένδρων κατά κατηγορίαν και τεμαχισμός τής γεωργικής γής, κατά νομόν διαμονής του άρχηγού τής έκμεταλλεύσεως

*Έκτασις εις στρέμματα

Διαμέρισμα Νομός	'Ιδιόκτητος γεωργική γή		'Αρδευόμεναι έκτασεις		'Εκμεταλλεύσεις με καρποφόρα δένδρα και αριθμός των δένδρων τούτων					'Αγροτεμάχια γεωργικής γής			
	'Εκμεταλ- λεύσεις με ιδιόκτητον γεωργικήν γήν	'Εκτασις ιδιόκτητου γεωργικής γής	'Εκμεταλ- λεύσεις με άρδευομένην γεωργικήν γήν	'Εκτασις άρδευομένης γεωργικής γής	'Ελαιόδενδρα		'Εσπεριδοειδή		'Άλλα καρποφόρα δένδρα (χιλιάδες)	'Εκμεταλ- λεύσεις δηλώσασαι άγροτεμάχια	'Αριθμός δηλωθέντων άγροτεμα- χίων	'Εκτασις δηλωθέντων άγροτεμα- χίων	
					'Εκμεταλ- λεύσεις με έλαιόδενδρα	'Αριθμός δένδρων (χιλιάδες)	'Εκμεταλ- λεύσεις με έσπεριδοειδή	'Αριθμός δένδρων (χιλιάδες)					
1	2	3	4	5	6	7	8	9	10	11	12	13	
ΚΡΗΤΗ													
Σύνολον κοινοτήτων	581	102.862	2.756.412	59.187	247.376	97.212	12.031,3	40.353	1.635,4	3.061,7	101.012	1.064.040	2.924.058
Πεδινάι	212	42.603	1.078.524	19.198	93.785	38.980	4.572,7	14.912	937,0	673,4	41.606	359.472	1.136.895
'Ημιορεινάι	159	27.375	760.449	15.688	64.061	26.432	3.214,4	10.937	403,9	1.095,6	27.005	306.960	820.654
'Ορεινάι	210	32.884	917.439	24.301	89.530	31.800	4.244,2	14.504	294,5	1.292,7	32.401	397.608	966.509
Νομός 'Ηρακλείου													
σύνολον κοινοτήτων	194	42.826	1.266.277	21.150	86.523	39.410	4.523,4	12.664	292,5	528,6	42.137	457.986	1.327.415
Πεδινάι	98	23.073	674.907	8.926	43.794	20.383	2.258,7	6.411	140,4	168,2	22.677	225.452	708.377
'Ημιορεινάι	42	9.366	305.880	4.904	17.752	8.899	911,3	2.415	40,0	175,7	9.251	114.151	327.045
'Ορεινάι	54	10.387	285.490	7.320	24.977	10.128	1.353,4	3.838	112,1	184,7	10.209	118.383	291.993
Νομός Λασιθίου													
σύνολον κοινοτήτων	92	19.915	491.562	14.174	75.539	18.992	2.676,0	10.180	117,4	1.454,2	19.799	236.215	542.394
Πεδινάι	12	3.219	67.502	2.250	12.596	2.978	363,2	1.369	22,2	148,3	3.183	27.692	74.462
'Ημιορεινάι	46	9.473	226.123	5.752	29.267	9.110	1.220,0	4.291	50,8	700,2	9.430	110.063	253.501
'Ορεινάι	34	7.223	197.937	6.172	33.676	6.904	1.092,8	4.520	44,4	605,7	7.186	98.460	214.431
Νομός Ρεθύμνης													
σύνολον κοινοτήτων	133	16.847	486.188	10.965	27.178	16.188	1.721,1	6.108	124,1	670,7	16.518	176.118	519.989
Πεδινάι	36	5.282	128.544	2.617	7.857	5.007	540,1	1.778	54,8	221,0	5.094	35.843	134.668
'Ημιορεινάι	31	3.132	98.791	1.974	4.302	3.111	302,6	1.246	25,9	139,0	3.077	33.019	104.121
'Ορεινάι	66	8.433	258.853	6.374	15.019	8.070	878,4	3.084	43,4	310,7	8.347	107.256	281.200
Νομός Χανίων													
σύνολον κοινοτήτων	162	23.274	512.385	12.898	58.136	22.622	3.110,8	11.401	1.101,4	408,2	22.558	193.721	534.260
Πεδινάι	66	11.029	207.571	5.405	29.538	10.612	1.410,7	5.354	719,6	135,9	10.652	70.485	219.388
'Ημιορεινάι	40	5.404	129.655	3.058	12.740	5.312	780,5	2.985	287,2	80,7	5.247	49.727	135.987
'Ορεινάι	56	6.841	175.159	4.435	15.858	6.698	919,6	3.062	94,6	191,6	6.659	73.509	178.885



Πίναξ 2.2: Ίδιόκτητος γεωργική γη, άρδευόμενα έκτάσεις, αριθμός δένδρων κατά κατηγορίαν και τεμαχισμός τής γεωργικής γής, κατ' έπαρχίαν διαμονής του άρχηγού τής έκμεταλλεύσεως

*Έκτασις εις στρέμματα

Νομός Έπαρχία	Ίδιόκτητος γεωργική γη		Άρδευόμενα έκτάσεις		Έκμεταλλεύσεις με καρποφόρα δένδρα και αριθμός τών δένδρων τούτων					Άγροτεμάχια γεωργικής γής			
	Έκμεταλλεύσεις με ιδιόκτητον γεωργικήν γήν	Έκτασις ιδιόκτητου γεωργικής γής	Έκμεταλλεύσεις με άρδευομένην γεωργικήν γήν	Έκτασις άρδευομένης γεωργικής γής	Έλαιόδένδρα		Έσπεριδοειδή		Άλλα καρποφόρα δένδρα (χιλιάδες)	Έκμεταλλεύσεις δηλώσασαι άγροτεμάχια	Αριθμός δηλωθέντων άγροτεμαχίων	Έκτασις δηλωθέντων άγροτεμαχίων	
					Έκμεταλλεύσεις με έλαιόδένδρα	Αριθμός δένδρων (χιλιάδες)	Έκμεταλλεύσεις με έσπεριδοειδή	Αριθμός δένδρων (χιλιάδες)					
1	2	3	4	5	6	7	8	9	10	11	12	13	
ΝΟΜΟΣ ΗΡΑΚΛΕΙΟΥ													
Σύνολον κοινοτήτων	194	42.826	1.266.277	21.150	86.523	39.410	4.523,4	12.664	292,5	528,6	42.137	457.986	1.327.415
Πεδινά	98	23.073	674.907	8.926	43.794	20.383	2.258,7	6.411	140,4	168,2	22.677	225.452	708.377
Ήμιορεινά	42	9.366	305.880	4.904	17.752	8.899	911,3	2.415	40,0	175,7	9.251	114.151	327.045
Όρεινά	54	10.387	285.490	7.320	24.977	10.128	1.353,4	3.838	112,1	184,7	10.209	118.383	291.993
Έπαρχία Βιάννου													
σύνολον κοινοτήτων	11	2.084	55.302	1.710	6.608	2.087	346,1	838	7,4	42,7	2.044	21.559	56.637
Πεδινά	—	—	—	—	—	—	—	—	—	—	—	—	—
Ήμιορεινά	—	—	—	—	—	—	—	—	—	—	—	—	—
Όρεινά	11	2.084	55.302	1.710	6.608	2.087	346,1	838	7,4	42,7	2.044	21.559	56.637
Έπαρχία Καιουργίου													
σύνολον κοινοτήτων	31	5.397	211.166	4.138	17.037	5.294	594,0	1.752	36,6	43,5	5.346	61.476	229.253
Πεδινά	18	2.708	112.606	2.000	9.321	2.647	282,6	923	24,8	15,6	2.689	31.370	125.888
Ήμιορεινά	7	1.432	51.168	1.047	4.358	1.407	144,6	407	8,0	14,7	1.405	15.611	54.394
Όρεινά	6	1.257	47.392	1.091	3.358	1.240	166,8	422	3,8	13,2	1.252	14.495	48.971
Έπαρχία Μαλεβιζίου													
σύνολον κοινοτήτων	31	5.251	133.450	2.511	10.931	4.839	383,1	1.405	83,9	71,0	5.164	49.336	135.697
Πεδινά	9	1.006	21.176	194	1.341	837	54,5	185	1,5	6,6	994	6.979	21.981
Ήμιορεινά	9	1.628	44.651	551	1.268	1.509	120,5	452	5,2	22,2	1.613	14.910	45.971
Όρεινά	13	2.617	67.623	1.766	8.322	2.493	208,1	768	77,2	42,2	2.557	27.447	67.745
Έπαρχία Μονοφατίου													
σύνολον κοινοτήτων	38	7.557	349.826	4.195	16.550	7.307	981,2	1.611	18,9	65,6	7.442	104.807	367.600
Πεδινά	18	3.558	176.832	1.823	9.319	3.498	561,7	994	11,5	22,3	3.514	48.232	184.708
Ήμιορεινά	15	3.244	138.175	1.932	5.795	3.121	364,3	540	7,0	37,2	3.210	47.460	149.039
Όρεινά	5	755	34.819	440	1.436	688	55,2	77	0,4	6,1	718	9.115	33.853
Έπαρχία Πεδιάδος													
σύνολον κοινοτήτων	62	10.883	250.947	5.248	16.453	10.658	1.424,9	4.478	61,1	212,5	10.712	137.578	263.902
Πεδινά	41	6.806	167.520	2.219	7.247	6.628	786,1	2.335	27,3	63,4	6.685	79.503	175.893
Ήμιορεινά	7	1.384	31.954	1.065	4.970	1.347	156,5	699	13,3	79,6	1.366	21.775	34.043
Όρεινά	14	2.693	51.473	1.964	4.236	2.683	482,3	1.444	20,5	69,5	2.661	36.300	53.966
Έπαρχία Πιργιωτίσσης													
σύνολον κοινοτήτων	11	2.377	94.385	1.770	7.114	2.240	273,0	1.448	58,6	36,9	2.368	36.027	101.126
Πεδινά	8	1.889	77.636	1.436	6.228	1.750	199,5	1.212	55,8	20,1	1.885	29.472	83.039
Ήμιορεινά	1	245	11.359	146	378	247	44,6	120	1,8	11,8	237	4.091	12.448
Όρεινά	2	243	5.390	188	508	243	28,9	116	1,0	5,0	246	2.464	5.639
Έπαρχία Τεμένους													
σύνολον κοινοτήτων	10	9.277	171.201	1.578	11.830	6.985	521,1	1.132	26,0	56,4	9.061	47.203	173.200
Πεδινά	4	7.106	119.137	1.254	10.338	5.023	374,3	762	19,5	40,2	6.910	29.896	116.868
Ήμιορεινά	3	1.433	28.573	163	983	1.268	80,8	197	4,7	10,2	1.420	10.304	31.150
Όρεινά	3	738	23.491	161	509	694	66,0	173	1,8	6,0	731	7.003	25.182
ΝΟΜΟΣ ΛΑΣΙΘΙΟΥ													
Σύνολον κοινοτήτων	92	19.915	491.562	14.174	75.539	18.992	2.676,0	10.180	117,4	1.454,2	19.799	236.215	542.394
Πεδινά	12	3.219	67.502	2.250	12.596	2.978	363,2	1.369	22,2	148,3	3.183	27.692	74.462
Ήμιορεινά	46	9.473	226.123	5.752	29.267	9.110	1.220,0	4.291	50,8	700,2	9.430	110.063	253.501
Όρεινά	34	7.223	197.937	6.172	33.676	6.904	1.092,8	4.520	44,4	605,7	7.186	98.460	214.431
Έπαρχία Ίεραπέτρας													
σύνολον κοινοτήτων	20	4.864	126.866	4.184	28.683	4.840	593,8	2.945	42,8	308,5	4.873	49.908	141.818
Πεδινά	3	417	8.142	394	3.247	422	44,9	245	7,2	11,8	431	3.209	9.852
Ήμιορεινά	4	1.597	29.629	1.145	7.388	1.572	150,7	553	6,5	75,5	1.614	10.244	36.837
Όρεινά	13	2.850	89.095	2.645	18.048	2.846	398,2	2.147	29,1	221,2	2.828	36.455	95.129
Έπαρχία Λασιθίου													
σύνολον κοινοτήτων	12	2.067	48.483	1.964	11.498	1.521	119,6	43	0,7	177,0	2.065	38.472	51.773
Πεδινά	1	82	1.800	81	633	75	6,9	—	—	5,1	82	1.829	1.971
Ήμιορεινά	5	1.077	24.201	1.022	6.227	807	59,4	30	0,5	79,7	1.077	18.644	25.627
Όρεινά	6	908	22.482	861	4.638	639	53,3	13	0,2	92,2	906	17.999	24.175
Έπαρχία Μιραμπέλλου													
σύνολον κοινοτήτων	25	6.050	136.825	2.561	5.852	5.989	713,2	2.840	35,7	761,1	5.987	75.953	148.816
Πεδινά	4	882	18.307	329	960	867	77,7	214	4,2	86,5	872	10.593	19.703
Ήμιορεινά	17	3.766	87.863	1.242	3.013	3.745	455,9	1.681	26,2	464,3	3.715	46.256	96.372
Όρεινά	4	1.402	30.655	990	1.879	1.377	179,6	945	5,3	210,3	1.400	19.104	32.741
Έπαρχία Σητείας													
σύνολον κοινοτήτων	35	6.934	179.388	5.465	29.506	6.642	1.249,4	4.352	38,2	207,6	6.874	71.882	199.987
Πεδινά	4	1.838	39.253	1.446	7.756	1.614	233,7	910	10,8	44,9	1.798	12.061	42.936
Ήμιορεινά	20	3.033	84.430	2.343	12.639	2.986	554,0	2.027	17,6	80,7	3.024	34.919	94.665
Όρεινά	11	2.063	55.705	1.676	9.111	2.042	461,7	1.415	9,8	82,0	2.052	24.902	62.386

Πίναξ 2.2: Ίδιόκτητος γεωργική γη, άρδευόμενα έκτασεις, αριθμός δένδρων κατά κατηγορίαν και τεμαχισμός τής γεωργικής γής, κατ' έπαρχίαν διαμονής του άρχηγού τής έκμεταλλεύσεως (συνέχεια)

*Έκτασις εις στρέμματα

Νομός Έπαρχία	Ίδιόκτητος γεωργική γη		Άρδευόμενα έκτασεις		Έκμεταλλεύσεις με καρποφόρα δένδρα και αριθμός των δένδρων τούτων					Άγροτεμάχια γεωργικής γής			
	Έκμεταλλεύσεις με ιδιόκτητον γεωργικήν γην	Έκτασις ιδιόκτητου γεωργικής γής	Έκμεταλλεύσεις με άρδευομένην γεωργικήν γην	Έκτασις άρδευομένης γεωργικής γής	Έλαιόδενδρα		Έσπεριδοειδή		Άλλα καρποφόρα δένδρα (χιλιάδες)	Έκμεταλλεύσεις δηλώσασα άγροτεμάχια	Αριθμός δηλωθέντων άγροτεμαχίων	Έκτασις δηλωθέντων άγροτεμαχίων	
					Έκμεταλλεύσεις με έλαιόδενδρα	Αριθμός δένδρων (χιλιάδες)	Έκμεταλλεύσεις με έσπεριδοειδή	Αριθμός δένδρων (χιλιάδες)					
1	2	3	4	5	6	7	8	9	10	11	12	13	
ΝΟΜΟΣ ΡΕΘΥΜΝΗΣ													
Σύνολον κοινοτήτων	133	16.847	486.188	10.965	27.178	16.188	1.721,1	6.108	124,1	670,7	16.518	176.118	519.989
Πεδινά	36	5.282	128.544	2.617	7.857	5.007	540,1	1.778	54,8	221,0	5.094	35.843	134.668
Ήμιορεινά	31	3.132	98.791	1.974	4.302	3.111	302,6	1.246	25,9	139,0	3.077	33.019	104.121
Όρεινά	66	8.433	258.853	6.374	15.019	8.070	878,4	3.084	43,4	310,7	8.347	107.256	281.200
Έπαρχία Άγιου Βασιλείου σύνολον κοινοτήτων	26	3.375	122.717	2.832	6.214	3.365	443,3	1.122	6,8	78,7	3.331	46.745	135.013
Πεδινά	2	254	12.057	173	246	251	41,8	35	0,3	8,8	243	2.701	11.590
Ήμιορεινά	4	362	15.548	327	783	364	34,1	174	1,1	6,1	352	4.225	15.811
Όρεινά	20	2.759	95.112	2.332	5.185	2.750	367,4	913	5,4	63,8	2.736	39.819	107.612
Έπαρχία Αμαρίου σύνολον κοινοτήτων	26	2.525	81.397	2.174	5.783	2.511	316,9	1.006	7,8	84,1	2.510	37.902	88.528
Πεδινά	2	113	4.601	95	140	112	18,2	58	0,3	1,9	111	1.535	5.103
Ήμιορεινά	3	240	8.299	158	428	237	29,9	29	0,2	7,5	238	3.555	9.273
Όρεινά	21	2.172	68.497	1.921	5.215	2.162	268,8	919	7,3	74,7	2.161	32.812	74.152
Έπαρχία Μυλοποτάμου σύνολον κοινοτήτων	39	5.168	157.331	3.096	6.472	4.798	384,2	2.239	69,9	395,2	5.077	52.756	164.045
Πεδινά	13	1.346	45.951	760	1.983	1.314	132,9	690	27,4	138,4	1.310	12.048	48.988
Ήμιορεινά	11	1.323	43.745	972	1.748	1.316	117,4	776	20,0	102,4	1.305	14.355	45.444
Όρεινά	15	2.499	67.635	1.364	2.741	2.168	133,9	773	22,5	154,4	2.462	26.353	69.613
Έπαρχία Ρεθύμης σύνολον κοινοτήτων	42	5.779	194.743	2.863	8.709	5.514	576,7	1.741	39,6	112,7	5.600	38.715	132.403
Πεδινά	19	3.569	65.935	1.589	5.488	3.330	347,2	995	26,8	71,9	3.430	19.559	68.987
Ήμιορεινά	13	1.207	31.199	517	1.343	1.194	121,2	267	4,6	23,0	1.182	10.884	33.593
Όρεινά	10	1.003	27.609	757	1.878	990	108,3	479	8,2	17,8	988	8.272	29.823
ΝΟΜΟΣ ΧΑΝΙΩΝ													
Σύνολον κοινοτήτων	162	23.274	512.385	12.898	58.136	22.622	3.110,8	11.401	1.101,4	408,2	22.558	193.721	534.260
Πεδινά	66	11.029	207.571	5.405	29.538	10.612	1.410,7	5.354	719,6	135,9	10.652	70.485	219.388
Ήμιορεινά	40	5.404	129.655	3.058	12.740	5.312	780,5	2.985	287,2	80,7	5.247	49.727	135.987
Όρεινά	56	6.841	175.159	4.435	15.858	6.698	919,6	3.062	94,6	191,6	6.659	73.509	178.885
Έπαρχία Αποκορώνου σύνολον κοινοτήτων	34	4.506	83.660	1.688	7.838	4.469	474,8	1.366	97,1	58,3	4.416	28.966	94.152
Πεδινά	15	2.126	33.651	871	3.241	2.096	221,9	809	70,4	27,0	2.083	12.852	37.813
Ήμιορεινά	9	1.233	27.057	380	2.371	1.228	120,7	374	22,9	14,4	1.214	8.149	30.668
Όρεινά	10	1.147	22.952	437	2.226	1.145	132,2	183	3,8	16,9	1.119	7.965	25.671
Έπαρχία Κισσάμου σύνολον κοινοτήτων	52	6.311	166.376	3.925	13.245	6.286	1.223,1	3.392	91,0	97,6	6.135	73.304	170.973
Πεδινά	20	2.425	55.712	1.303	6.353	2.396	458,3	1.110	42,3	21,6	2.369	20.114	58.049
Ήμιορεινά	19	2.174	63.125	1.381	3.028	2.172	453,4	1.334	39,5	30,6	2.106	29.412	64.896
Όρεινά	13	1.712	47.539	1.241	3.864	1.718	311,4	948	9,2	45,4	1.660	23.778	48.028
Έπαρχία Κυδωνίας σύνολον κοινοτήτων	51	9.479	177.901	5.236	30.079	9.064	1.066,4	5.306	893,8	141,1	9.091	57.585	182.134
Πεδινά	30	6.434	117.463	3.229	19.936	6.106	730,4	3.431	606,9	87,1	6.153	36.999	122.239
Ήμιορεινά	9	1.711	28.635	1.103	6.776	1.628	169,0	1.155	220,4	18,0	1.652	8.565	28.924
Όρεινά	12	1.334	31.803	904	3.367	1.330	167,0	720	66,5	36,0	1.286	12.021	30.971
Έπαρχία Σελίνου σύνολον κοινοτήτων	16	2.316	73.545	1.926	6.677	2.277	313,7	1.295	19,5	106,6	2.278	28.579	76.441
Πεδινά	1	44	745	2	8	14	0,1	4	—	0,2	47	520	1.287
Ήμιορεινά	2	211	9.607	190	561	209	29,9	117	4,4	17,7	203	3.042	10.248
Όρεινά	13	2.061	63.193	1.734	6.108	2.054	283,7	1.174	15,1	88,7	2.028	25.017	64.906
Έπαρχία Σφακιών σύνολον κοινοτήτων	9	662	10.903	123	297	526	32,8	42	—	4,6	638	5.287	10.560
Πεδινά	—	—	—	—	—	—	—	—	—	—	—	—	—
Ήμιορεινά	1	75	1.231	4	4	75	7,5	5	—	—	72	559	1.251
Όρεινά	8	587	9.672	119	293	451	25,3	37	—	4,6	566	4.728	9.309

Πίναξ 2.3: Ίδιόκτητος γεωργική γη, άρδευόμενοι έκτάσεις, αριθμός δένδρων κατά κατηγορίαν και τεμαχισμός τής γεωργικής γής, κατά κοινότητα (ή δήμον) διαμονής του άρχηγού τής έκμεταλλεύσεως

*Έκτασις εις στρέμματα

Έπαρχια Κοινότης (ή Δήμος)	Ίδιόκτητος γεωργική γη		Άρδευόμενοι έκτάσεις		Έκμεταλλεύσεις με καρποφόρα δένδρα και αριθμός τών δένδρων τούτων					Άγροτεμάχια γεωργικής γής		
	Έκμεταλλεύσεις με ιδιόκτητον γεωργικήν γην	Έκτασις ιδιόκτητου γεωργικής γής	Έκμεταλλεύσεις με άρδευομένην γεωργικήν γην	Έκτασις άρδευομένης γεωργικής γής	Έλαιόδενδρα		Έσπεριδοειδή		Άλλα καρποφόρα δένδρα (χιλιάδες)	Έκμεταλλεύσεις δηλώσασαι άγροτεμάχια	Αριθμός δηλωθέντων άγροτεμα- χίων	Έκτασις δηλωθέντων άγροτεμα- χίων
					Έκμεταλλεύσεις με έλαιόδενδρα	Αριθμός δένδρων (χιλιάδες)	Έκμεταλλεύσεις με έσπεριδοειδή	Αριθμός δένδρων (χιλιάδες)				
1	2	3	4	5	6	7	8	9	10	11	12	13
ΝΟΜΟΣ ΗΡΑΚΛΕΙΟΥ												
Έπαρχια Βιάννου ... 11	2.084	55.302	1.710	6.608	2.087	346,1	838	7,4	42,7	2.044	21.559	56.637
<i>Κοινότητες</i>												
Άγιου Βασιλίου ... Ο	235	5.144	205	702	236	26,3	101	0,8	1,7	225	2.033	5.170
Αμφιά ... Ο	295	5.786	216	655	297	34,7	29	0,3	3,0	287	1.688	5.703
Άνω Βιάννου ... Ο	505	13.734	357	1.673	503	79,3	138	1,9	5,8	500	4.654	13.423
Βαχού ... Ο	87	1.693	72	304	89	19,6	20	0,1	0,6	86	896	1.774
Καλαμίου ... Ο	174	4.723	146	540	173	35,3	134	0,7	5,2	166	2.241	4.752
Κάτω Βιάννου ... Ο	90	4.890	79	181	90	29,1	42	0,6	2,1	90	1.481	5.430
Κάτω Σύμης ... Ο	96	1.782	94	539	96	17,7	27	0,4	3,6	95	1.109	1.786
Κεφαλοβρυσιού ... Ο	116	1.705	111	464	119	16,3	55	0,4	1,7	116	1.225	2.068
Πεύκου ... Ο	130	2.520	127	702	129	15,4	66	0,6	3,6	125	1.210	2.659
Συκαλόγου ... Ο	177	6.376	146	315	175	35,7	141	0,8	10,1	174	2.371	6.473
Χόνδρου ... Ο	179	6.949	157	533	180	36,7	85	0,8	5,3	180	2.651	7.399
Έπαρχια Καινουργίου 31	5.397	211.166	4.138	17.037	5.294	594,0	1.752	36,6	43,5	5.346	61.476	229.253
<i>Δήμοι</i>												
Μουράν ... Π	446	11.307	265	1.434	424	42,6	134	7,2	4,1	433	3.400	11.257
<i>Κοινότητες</i>												
Άγιου Κυρίλλου ... Ο	51	1.578	31	185	50	3,7	6	—	0,4	53	499	1.900
Άγιων Δέκα ... Π	214	10.074	169	718	206	24,7	33	0,3	1,1	216	2.799	13.279
Άλθινης ... Η	70	2.450	28	162	67	3,3	12	0,1	—	66	790	2.239
Αιτωλούζου ... Π	85	3.803	75	288	85	9,2	61	2,0	0,6	86	811	4.307
Αντισακαρίου ... Ο	172	6.253	149	537	171	16,9	39	0,4	0,7	168	1.318	6.437
Άνω Μουλλίων ... Π	125	6.534	70	123	122	11,4	2	—	2,6	124	1.587	6.874
Απεσκαρίου ... Π	61	2.021	56	585	61	5,4	12	—	0,1	60	703	2.092
Βασιλικής ... Η	149	5.850	114	244	146	12,0	19	0,2	0,2	140	1.899	5.823
Βασιλικών Ανωγειών Π	171	7.772	125	789	170	19,3	95	1,3	1,3	170	2.005	8.274
Βοριζίων ... Π	109	4.357	94	315	110	17,2	21	0,3	1,6	107	1.218	4.903
Γαλιζής ... Π	282	13.475	198	509	279	40,2	100	2,1	0,8	285	3.773	15.283
Γέρμερης ... Η	504	15.209	391	976	492	48,0	211	3,4	4,7	493	5.074	17.568
Γκαγκαλιών ... Π	151	9.766	86	305	149	21,0	8	0,3	0,2	150	1.617	10.207
Ζαρού ... Ο	611	24.616	578	1.524	603	103,6	295	2,0	7,7	617	8.929	25.485
Καστελλίου ... Π	107	4.760	86	195	104	12,3	21	0,1	0,1	107	1.202	5.928
Κουαί ... Π	136	3.403	108	388	135	10,0	72	2,2	0,5	135	1.732	4.156
Μητροπόλεως ... Π	111	3.717	96	417	105	6,3	32	0,3	—	108	1.101	4.244
Μιμιούδης ... Ο	213	6.231	156	467	202	15,5	52	1,1	2,2	206	1.922	6.058
Μορναίου ... Π	170	9.589	122	325	170	25,7	44	0,4	1,3	165	2.570	10.206
Νυβρίτου ... Η	95	2.647	78	167	93	8,8	12	—	0,9	95	935	2.758
Παναπού ... Η	110	3.685	79	178	108	9,7	14	—	3,4	110	1.505	3.863
Περίου ... Π	51	2.216	17	130	49	4,4	22	1,3	—	47	638	2.365
Πετροκεφαλίου ... Π	169	4.042	149	803	161	10,6	129	4,7	1,0	172	1.681	4.561
Πηγαδάκων ... Ο	101	4.357	83	330	104	9,9	9	—	0,6	101	609	4.188
Πλατάνου ... Π	113	4.574	96	551	112	9,8	43	1,3	—	114	1.320	5.266
Πλώρας ... Π	120	5.193	113	1.191	119	8,6	52	0,8	1,2	120	1.561	5.963
Πόμπιας ... Η	376	13.929	250	2.036	373	43,1	84	2,6	1,4	372	3.741	13.969
Ρουφά ... Π	85	5.599	67	263	84	11,7	19	0,1	0,5	85	1.290	6.636
Σκουρβούλων ... Η	128	7.398	107	595	128	19,7	55	1,7	4,1	129	1.667	8.174
Χουστολιανών ... Π	111	4.761	102	307	112	9,4	44	0,4	0,2	112	1.580	4.990
Έπαρχια Μαλεβιζίου 31	5.251	133.450	2.511	10.931	4.839	383,1	1.405	83,9	71,0	5.164	49.336	135.697
<i>Κοινότητες</i>												
Άγιου Μύρωνος ... Η	280	7.054	35	124	258	21,2	35	0,1	1,4	283	1.874	7.613
Άηθωγαρίου ... Η	53	1.278	33	35	47	0,9	9	—	0,2	53	717	1.394
Άνω Άσιτών ... Ο	146	6.122	91	284	144	25,2	30	0,1	5,6	145	2.110	6.097
Άστυρακίου ... Η	129	7.414	117	228	128	6,4	35	—	1,4	129	2.112	7.565
Αδενικής ... Η	220	6.221	127	188	213	24,1	124	1,0	6,6	220	2.459	6.487
Αγιάδας ... Ο	146	2.818	140	567	144	6,3	130	15,7	2,2	143	1.153	2.887
Βουτών ... Η	211	3.765	3	61	178	9,0	32	0,5	0,4	211	1.094	3.940
Γωνιών ... Ο	283	6.044	230	290	278	13,0	14	0,1	2,4	277	2.976	5.966
Δαμάστας ... Ο	119	2.442	3	9	115	5,4	10	0,1	3,4	114	1.918	2.492
Καβροχωρίου ... Π	173	2.743	60	608	104	4,1	10	0,5	0,1	177	1.051	2.963
Καλεσίου ... Π	215	3.895	30	369	153	6,7	48	0,2	2,0	214	1.243	4.194
Καμαρίου ... Π	67	1.464	21	78	63	3,7	16	0,1	0,2	67	549	1.579
Καμακωτού ... Η	98	1.353	68	81	76	1,8	—	—	0,1	97	856	1.250
Κάτω Άσιτών ... Ο	271	6.419	144	378	259	32,8	46	0,3	1,4	261	2.675	6.822
Κεραιουσιού ... Π	70	1.324	4	9	67	5,8	16	0,1	0,5	69	566	1.456
Κεραίων ... Η	90	2.107	47	167	87	10,5	42	0,5	1,0	88	880	2.197
Κορφών ... Ο	202	4.805	81	635	181	11,4	34	0,1	0,4	200	2.016	4.849
Κρουσάνος ... Ο	710	18.660	472	4.160	671	49,2	49	0,2	2,5	702	7.389	18.412
Λουτρακίου ... Ο	47	1.104	6	16	42	2,3	8	—	0,1	45	295	1.025
Μαράθου ... Ο	90	3.367	82	123	86	10,7	80	6,1	4,5	81	782	3.187
Μονής ... Π	82	1.994	27	123	81	9,7	30	0,2	0,7	82	814	2.053
Πενταμοδίου ... Π	82	1.490	1	1	78	2,6	8	0,1	0,2	81	439	1.544
Πετροκεφαλίου ... Π	86	1.797	10	77	83	6,0	21	0,1	1,0	82	695	1.845
Πρινά ... Ο	151	4.261	121	166	147	9,6	—	—	2,8	147	1.919	4.400
Πυργούδης ... Π	139	4.385	11	12	126	10,0	23	0,1	1,5	133	1.069	4.259
Ροδιάς ... Ο	238	6.190	205	646	225	22,8	204	16,6	7,4	231	2.039	6.117
Σάρχου ... Ο	79	3.346	56	223	76	8,5	29	0,2	2,0	72	585	3.276
Σίβας ... Π	92	2.084	30	64	82	5,9	13	0,1	0,4	89	553	2.088
Σταυρακίων ... Η	206	5.336	2	59	191	15,6	10	0,1	2,3	195	1.325	5.396
Τυλίου ... Η	341	10.123	119	325	331	31,0	165	3,0	8,8	337	3.593	10.129
Φόδελε ... Ο	135	2.045	135	753	125	10,9	134	37,7	7,5	139	1.590	2.215

Π = πεδινά, Η = ήμιορεινά, Ο = όρεινά κοινότητες

Πίναξ 2.3: Ίδιότητα γεωργική γη, άρδευόμενα έκτασεις, αριθμός δένδρων κατά κατηγορίαν και τεμαχισμός τής γεωργικής γής, κατά κοινότητα (ή δήμον) διαμονής του άρχηγού τής εκμεταλλεύσεως (συνέχεια)

* Έκτασις εις στρέμματα

* Έπαρχία Κοινότης (ή Δήμος)	Ίδιότητα γεωργική γη		* Άρδευόμενα έκτασεις		* Εκμεταλλεύσεις με καρποφόρα δένδρα και αριθμός των δένδρων τούτων				* Άγροτεμάχια γεωργικής γής			
	* Εκμεταλλεύσεις με ιδιότητα γεωργικήν γην	* Έκτασις ιδιότητα γεωργικής γής	* Εκμεταλλεύσεις με άρδευομένην γεωργικήν γην	* Έκτασις άρδευομένης γεωργικής γής	* Ελαιόδένδρα		* Ήσπεριδοειδή		* Άλλα καρποφόρα δένδρα (χιλιάδες)	* Έκμεταλλεύσεις δηλώσασαι άγροτεμάχια	* Αριθμός δηλωθέντων άγροτεμα- χίων	* Έκτασις δηλωθέντων άγροτεμα- χίων
					* Εκμεταλλεύσεις με ελαιόδένδρα	* Αριθμός δένδρων (χιλιάδες)	* Εκμεταλλεύσεις με ήσπεριδοειδή	* Αριθμός δένδρων (χιλιάδες)				
1	2	3	4	5	6	7	8	9	10	11	12	13
Έπαρχία Μονοφασιού 38	7.557	349.826	4.195	16.550	7.307	981,2	1.611	18,9	65,6	7.442	104.807	367.600
Κοινότητες												
* Άγιος Βαρθολομαίος Η	466	12.874	406	992	429	24,5	35	0,7	15,5	463	5.519	13.326
* Άγιος Θωμάς Ο	238	9.795	196	536	231	20,7	63	0,4	4,2	229	2.980	10.348
* Αλαγνίου Π	80	2.749	29	67	80	10,9	20	0,1	0,4	77	1.058	2.759
* Άνω Άκρίων Η	160	8.834	103	228	156	20,2	18	0,2	1,1	160	1.819	10.168
* Αρκαλοχωρίου Π	696	20.411	329	784	697	90,8	250	2,8	5,6	703	8.496	21.724
* Ασμηλίου Ο	200	9.782	41	99	195	33,4	18	0,1	0,7	199	3.344	10.076
* Άχεντριζή Π	205	9.554	64	260	159	7,8	4	—	0,3	190	1.776	8.431
* Βαγιονιάς Π	287	23.341	223	738	280	42,9	65	0,7	1,9	286	5.528	23.470
* Γαρίτσας Π	236	10.017	191	2.484	234	36,5	102	1,4	1,4	218	2.768	9.697
* Δαμανίων Ο	104	5.154	—	—	102	8,3	—	—	—	104	774	5.372
* Δεματίου Ο	119	4.032	97	228	118	14,9	3	—	1,0	105	1.558	3.550
* Διονυσίου Η	163	7.192	117	263	159	19,5	51	0,2	1,2	161	3.450	7.697
* Δουλιού Π	54	5.549	36	67	53	3,7	4	—	0,3	54	516	4.842
* Εθιάς Η	165	5.989	56	117	158	14,7	1	—	—	160	2.383	6.301
* Ίγιου Π	256	8.547	172	613	254	45,0	111	1,9	0,8	254	3.579	9.394
* Καλυβίων Π	169	7.068	107	292	160	23,1	64	1,0	0,5	164	1.920	7.295
* Καστελλιανών Η	226	7.775	129	984	228	24,3	19	2,1	0,5	212	2.577	8.425
* Λαφανίου Η	76	4.270	5	27	74	4,0	2	—	0,4	75	695	4.716
* Λευκοχωρίου Π	191	7.769	133	526	186	35,1	116	1,1	1,9	190	2.869	8.461
* Λιγορτύου Π	204	12.128	45	158	201	28,8	10	—	0,3	199	1.944	12.433
* Λουριών Η	77	5.890	41	183	75	19,3	24	0,7	0,4	77	1.641	6.382
* Μεγάλης Βρύσης Π	241	15.052	190	450	226	22,4	9	0,1	5,6	242	4.244	15.846
* Μεσοχωρίου Π	223	8.056	96	257	211	27,2	20	0,4	0,1	216	2.744	8.962
* Μεταξοχωρίου Π	130	10.537	44	193	132	33,4	4	—	0,8	132	1.621	10.821
* Πανοράματος Η	123	9.504	68	96	124	17,9	19	0,1	1,1	123	1.170	10.036
* Παρανόμων Ο	89	6.284	83	412	78	3,5	7	—	0,6	90	2.027	6.152
* Παρτίρων Π	254	13.914	139	1.473	251	52,5	137	0,9	4,2	255	4.200	15.227
* Πατσιδέρων Η	92	4.169	59	154	91	11,9	40	0,2	0,8	92	1.609	4.338
* Προτοριών Π	70	3.169	39	365	64	12,3	9	0,1	0,2	69	1.094	3.619
* Πόργου Η	303	10.991	166	475	296	20,8	93	1,2	1,9	299	3.871	11.580
* Σκινιάς Η	256	10.818	187	538	253	59,7	67	0,8	2,1	252	4.352	11.970
* Σοκαράς Η	270	12.823	89	158	269	38,5	40	0,7	2,0	271	3.093	13.709
* Σταβίων Η	227	11.981	193	783	207	26,8	48	0,4	3,0	217	4.214	12.408
* Στερνών Η	139	4.462	29	42	133	13,3	44	0,1	0,3	139	2.446	4.921
* Στόλων Η	157	9.431	103	260	153	21,9	27	0,2	1,0	152	2.063	10.491
* Τερπάλου Π	214	11.408	29	99	212	29,9	12	0,1	1,0	210	2.104	11.929
* Χαρακίου Π	60	7.066	26	961	60	15,0	1	—	0,8	59	743	7.126
* Χάρακος Η	337	11.441	135	488	318	45,8	54	0,2	1,7	344	6.018	13.598
Έπαρχία Πεδιάδος . . 62	10.883	250.947	5.248	16.453	10.658	1.424,9	4.478	61,1	212,5	10.712	137.578	263.902
Κοινότητες												
* Αβδού Ο	267	6.716	226	479	268	62,1	204	4,9	2,9	262	3.416	6.971
* Άγιος Βασίλειος Π	165	2.055	115	261	164	15,0	115	1,9	3,2	169	1.354	2.436
* Άγιος Παρκοκίων Π	290	5.391	41	153	279	22,9	161	1,7	2,2	286	3.311	5.669
* Αϊτανίων Π	93	3.161	8	136	90	11,5	45	0,8	1,4	81	777	3.135
* Αμαριανού Η	116	2.276	99	135	114	30,0	62	0,3	2,5	116	3.054	2.342
* Αναπόλεως Π	209	4.300	87	320	206	15,0	60	0,3	1,0	207	1.930	4.932
* Αποστόλου Π	204	4.345	24	137	204	28,4	43	0,3	0,4	194	2.894	4.300
* Αρχαγγέλου Π	111	2.177	22	24	111	14,9	33	0,3	0,2	109	1.572	2.253
* Ασκών Π	125	2.019	80	105	126	23,1	36	0,2	2,6	122	1.671	1.963
* Ασπρακίων Π	87	1.715	43	132	81	6,3	50	0,4	0,7	86	835	1.750
* Ασπριτσίου Π	150	4.239	90	262	150	18,5	115	1,5	1,9	148	2.396	4.359
* Αφακίου Π	77	2.806	70	143	78	17,2	22	0,1	0,9	77	1.216	2.921
* Βαρβάρου Άγιων Παρασκιών Π	237	3.103	39	43	228	18,9	48	0,4	1,4	237	2.454	3.352
* Βόνης Π	201	5.757	133	312	200	25,6	100	1,3	1,6	204	3.056	6.092
* Γαλίτσας Π	79	2.328	3	78	78	7,4	13	—	0,4	75	1.010	2.511
* Γερακίου Ο	216	4.492	152	252	215	26,9	15	0,1	1,3	216	3.784	4.625
* Γουβών Π	219	6.593	153	1.181	213	21,5	63	1,0	2,6	212	2.869	7.435
* Γωνιών Ο	199	2.314	148	310	198	24,3	116	1,0	2,7	199	2.445	2.358
* Ελαίας Π	223	5.895	17	76	209	16,4	29	0,1	1,2	220	1.893	6.198
* Εμπάρου Ο	182	3.981	142	397	181	46,8	125	2,5	1,8	180	2.338	4.259
* Επάνω Βαθείας Π	106	2.538	5	42	87	5,2	37	0,2	0,7	100	735	2.497
* Επισκοπής Π	413	9.704	22	200	403	40,2	141	0,9	3,3	417	3.788	10.202
* Εύαγγελισμοῦ Π	135	4.992	6	7	134	30,8	15	—	—	135	2.802	5.145
* Ζωφρών Π	97	2.456	69	205	96	13,7	59	0,6	0,9	95	1.624	2.507
* Θραψανού Π	417	8.148	120	286	412	47,4	74	0,4	2,1	408	5.309	8.456
* Κανούργιου Χωρίου Π	148	4.147	5	37	142	13,7	13	—	0,7	147	1.827	4.597
* Καλλιθέας Π	59	1.608	42	59	57	9,1	5	—	0,2	57	469	1.688
* Καλλονής Π	112	2.121	51	87	103	11,0	69	0,5	0,7	112	1.031	2.311
* Καλού Χωρίου Ο	139	2.355	114	167	138	17,5	110	1,2	3,7	138	4.629	2.502
* Καραβάδου Π	88	4.120	85	237	88	21,6	53	0,8	0,8	87	1.519	4.644
* Καραουζανών Η	94	1.945	66	114	91	15,2	67	0,4	1,2	93	1.586	2.016
* Κασάνου Π	196	6.257	185	394	192	22,7	173	4,3	1,3	193	2.443	6.436
* Κασταμονίτσας Ο	141	3.113	118	141	141	36,6	86	0,8	4,2	139	2.996	3.124
* Καστελλίου Π	422	7.326	110	157	418	61,2	138	2,2	1,5	399	4.741	7.107
* Καταλαγαρίου Π	96	1.335	1	10	96	6,9	18	—	0,3	95	914	1.481
* Κάτω Βαθείας Π	67	1.684	7	130	65	4,8	32	0,2	0,3	67	567	1.777
* Κερής Ο	58	1.332	52	129	60	8,6	32	—	1,8	60	814	1.406
* Κόζαρης Π	85	3.236	66	236	84	12,3	28	0,8	0,6	81	1.158	2.970
* Κουνάβων Π	290	3.685	18	73	276	18,6	65	0,3	2,6	289	2.344	4.044
* Κρασιού Ο	118	1.162	105	151	117	9,9	20	—	1,7	116	1.197	1.395
* Λιλιανού Π	90	2.411	16	60	90	10,8	10	—	0,6	80	1.653	2.493
* Λιμένος Χερσονήσου Η	267	7.006	181	1.210	260	21,9	113	1,9	19,5	268	4.492	7.982
* Μαθιάς Η	82	1.995	44	62	81	18,1	9	—				

Πίναξ 2.3: Ίδιόκτητος γεωργική γη, άρδευόμενα έκτασεις, αριθμός δένδρων κατά κατηγορίαν και τεμαχισμός τής γεωργικής γής, κατά κοινότητα (ή δήμον) διαμονής του άρχηγού τής έκμεταλλεύσεως (συνέχεια)

*Εκτασις εις στρέμματα

Επαρχία Κοινότης (ή Δήμος)	Ίδιόκτητος γεωργική γη		Άρδευόμενα έκτασεις		Έκμεταλλεύσεις με καρποφόρα δένδρα και αριθμός των δένδρων τούτων				Άγροτεμάχια γεωργικής γής			
	Έκμεταλλεύσεις με ιδιόκτητον γεωργικήν γήν	Έκτασις ιδιοκτήτου γεωργικής γής	Έκμεταλλεύσεις με άρδευομένην γεωργικήν γήν	Έκτασις άρδευομένης γεωργικής γής	Έλαιόδενδρα		Έσπεριδοειδή		Άλλα καρποφόρα δένδρα (χιλιάδες)	Έκμεταλλεύσεις δηλώσασαι άγροτεμάχια	Αριθμός δηλωθέντων άγροτεμα- χίων	Έκτασις δηλωθέντων άγροτεμα- χίων
					Έκμεταλλεύσεις με έλαιόδενδρα	Αριθμός δένδρων (χιλιάδες)	Έκμεταλλεύσεις με έσπεριδοειδή	Αριθμός δένδρων (χιλιάδες)				
1	2	3	4	5	6	7	8	9	10	11	12	13
Πολυθέας Π	81	1.843	20	35	82	16,0	36	0,6	0,1	80	1.246	1.709
Ποταμιών Ο	240	4.762	197	875	239	45,2	208	4,6	13,0	236	3.206	5.240
Σαμπά Π	77	4.077	13	16	76	12,2	22	0,2	0,1	72	929	3.882
Σγουροκεφαλίου .. Π	142	3.247	7	30	128	11,2	5	—	—	141	1.654	3.417
Σκαλιού Π	249	4.456	11	37	234	26,3	42	0,4	1,5	244	1.539	4.996
Σμαρίου Π	161	3.736	13	17	163	15,1	28	0,1	0,5	160	2.449	4.012
Χαρασού Π	94	5.362	54	96	92	18,0	53	0,3	2,4	94	1.157	5.745
Χερσονήσου Π	171	3.856	137	629	167	9,8	105	2,3	14,3	173	2.392	4.809
Χουδεταίου Π	202	8.129	69	155	200	35,8	25	0,1	3,4	203	1.847	8.484
Επαρχία Πυργιωτίας 11	2.377	94.385	1.770	7.114	2.240	273,0	1.448	58,6	36,9	2.368	36.027	101.126
Κοινότητες												
Βόρων Π	212	8.425	187	1.171	214	33,5	158	4,9	3,2	214	2.673	9.059
Γρηγορίας Ο	121	2.810	82	224	122	17,0	73	0,7	3,0	120	1.151	2.934
Καμαρών Ο	122	2.580	106	284	121	11,9	43	0,3	2,0	126	1.313	2.705
Καμηλαρίου Π	181	6.649	143	436	181	17,3	114	4,5	1,5	177	3.176	7.199
Κλήμακος Π	124	8.090	43	208	—	—	—	—	—	122	2.712	8.456
Λαγολίου Π	50	3.009	12	21	51	9,5	12	0,3	3,8	51	753	3.049
Μαγαρικαρίου Η	245	11.359	146	378	247	44,6	120	1,8	11,8	237	4.091	12.448
Πιτσιδίων Π	228	12.054	78	283	224	21,0	24	0,9	2,7	230	4.342	13.175
Σίβα Π	208	7.407	153	549	208	22,1	101	3,5	1,0	215	2.885	8.230
Τριμτακίου Π	750	24.986	698	2.912	737	73,8	686	35,0	6,4	740	10.990	25.811
Φανεραμένης Π	136	7.016	122	648	135	22,3	117	6,7	1,5	136	1.941	8.060
Επαρχία Τεμένους ... 10	9.277	171.201	1.578	11.830	6.985	521,1	1.132	26,0	56,4	9.061	47.203	173.200
Δήμοι												
Άρχανών Η	1.075	20.007	68	671	943	56,3	113	3,8	7,5	1.058	7.514	21.251
Ήρακλείου Π	6.417	103.516	1.036	9.436	4.436	328,6	585	17,4	34,1	6.246	25.499	100.800
Κοινότητες												
Άγιου Σύλλα Η	222	4.985	66	233	195	12,2	40	0,7	1,2	222	1.653	5.920
Βασιλειών Η	136	3.581	29	79	130	12,3	44	0,2	1,5	140	1.137	3.979
Βενεράτου Ο	258	6.449	64	189	232	20,8	94	1,3	2,6	254	1.880	7.120
Δαφνέ Ο	351	8.790	29	114	339	31,2	57	0,4	2,9	349	3.527	9.763
Κάτω Άρχανών .. Π	150	2.535	12	55	141	11,6	40	0,3	1,0	146	1.135	2.891
Κυπαρίσσιου .. Ο	129	8.252	68	206	123	14,0	22	0,1	0,5	128	1.596	8.299
Νέας Άλικαρνασσού Π	229	1.844	53	221	164	7,7	17	0,1	0,8	226	642	1.971
Προφήτου Ήλιου .. Π	310	11.242	153	626	282	26,4	120	1,7	4,3	292	2.620	11.206
ΝΟΜΟΣ ΛΑΣΙΘΙΟΥ												
Επαρχία Ήραπέτρας . 20	4.864	126.866	4.184	28.683	4.840	593,8	2.945	42,8	308,5	4.873	49.908	141.818
Δήμοι												
Ήραπέτρας Η	1.072	14.196	748	5.557	1.051	90,6	329	4,7	37,6	1.088	4.766	18.497
Κοινότητες												
Άγιου Γεωργίου .. Ο	235	11.186	226	4.398	235	55,5	210	2,9	26,6	236	4.172	11.587
Ανατολής Ο	296	7.810	293	1.690	295	22,4	225	2,5	25,4	299	2.696	9.021
Βαθινιάς Π	140	2.844	114	701	141	18,2	77	1,1	4,9	141	1.062	3.817
Γδοχιών Ο	78	3.058	76	636	78	18,1	69	2,8	5,2	77	1.004	3.056
Γρα-Λυγιάς Π	165	2.031	171	1.561	168	11,0	64	0,8	14,0	179	884	2.788
Καβουσιού Ο	320	9.687	276	538	320	55,8	227	1,3	12,6	316	7.253	9.937
Καλαμακίου Ο	286	13.271	280	1.864	287	28,6	26	2,6	46,2	282	3.975	14.245
Κάτω Χωρίου Ο	587	15.895	498	1.587	533	86,4	457	4,5	54,4	588	7.828	17.389
Κεντρίου Η	247	6.506	140	553	245	29,4	92	0,9	19,6	247	1.989	8.387
Μακρυλιές Η	67	2.444	65	343	67	8,4	40	0,3	2,1	67	678	2.972
Μαλών Ο	363	7.258	352	2.654	363	36,7	228	2,6	13,5	346	2.537	7.452
Μεσελέρων Ο	119	4.523	106	427	118	15,9	86	0,9	12,4	119	1.427	5.080
Μεταξοχωρίου .. Ο	74	2.059	68	441	75	10,1	46	0,4	3,1	74	653	1.992
Μουρνιών Ο	104	3.049	93	496	106	15,5	64	2,7	4,9	105	1.254	3.054
Μύθων Π	141	6.722	135	1.230	140	22,6	115	3,4	8,7	140	1.680	7.611
Μόρτου Π	112	3.267	109	985	113	15,7	104	5,3	2,9	111	1.263	3.247
Παχτιάς Άμμου .. Η	211	6.483	192	935	209	22,3	92	0,6	16,2	212	2.811	6.981
Ριζής Ο	58	1.411	54	208	58	11,4	32	0,4	2,0	58	641	1.414
Χριστού Ο	189	3.166	188	1.879	188	19,2	138	2,1	6,2	188	1.335	3.291
Επαρχία Λασιθίου ... 12	2.067	48.483	1.964	11.498	1.521	119,6	43	0,7	177,0	2.065	38.472	51.773
Κοινότητες												
Άβρακόντε Ο	223	5.344	210	1.231	154	10,2	4	0,1	16,0	223	4.490	5.369
Άγιου Γεωργίου .. Η	394	11.556	384	2.724	304	21,1	11	0,2	23,3	393	7.511	11.930
Άγιου Κωνσταντίνου Η	106	2.751	97	426	65	5,3	1	—	14,1	106	2.385	2.986
Έξω Ποτάμων ... Ο	107	2.436	98	268	98	7,6	5	0,1	20,9	108	1.783	2.759
Καμινάκιου Ο	140	3.505	131	673	86	8,3	—	—	8,6	137	2.535	3.658
Κάτω Μεταχίου .. Η	124	2.451	115	782	82	5,0	4	0,1	8,6	123	2.153	2.614
Λαγαυή Π	82	1.800	81	633	75	6,9	—	—	5,1	82	1.829	1.971
Μαριακίου Η	87	2.003	80	486	66	4,8	1	—	11,8	87	1.658	2.168
Μέσα Λασιθίου .. Ο	163	5.356	150	781	131	12,1	1	—	26,9	161	4.292	5.931
Πλάτης Ο	98	1.899	95	548	35	1,7	1	—	6,2	98	1.860	2.117
Τζεριμάδου Η	366	5.440	346	1.809	290	23,2	13	0,2	21,9	368	4.937	5.929
Ψυχρού Ο	177	3.942	177	1.137	135	13,4	2	—	13,6	179	3.039	4.341

Π = πεδινά, Η = ήμωρεινά, Ο = όρεινά κοινότητες

Πίναξ 2.3: 'Ιδιόκτητος γεωργική γη, άρδευόμενα έκτάσεις, αριθμός δένδρων κατά κατηγορίαν και τεμαχισμός τής γεωργικής γής, κατά κοινότητα (ή δήμον) διαμονής του άρχηγού τής έκμεταλλεύσεως (συνέχεια)

*Έκτασις εις στρέμματα

Έπαρχια Κοινότης (ή Δήμος)	'Ιδιόκτητος γεωργική γη		'Αρδευόμενα έκτάσεις		'Έκμεταλλεύσεις με καρποφόρα δένδρα και αριθμός των δένδρων τούτων				'Άγροτεμάχια γεωργικής γής			
	'Έκμεταλλεύσεις με ιδιόκτητον γεωργικήν γήν	'Έκτασις ιδιόκτητου γεωργικής γής	'Έκμεταλλεύσεις με άρδευομένην γεωργικήν γήν	'Έκτασις άρδευομένης γεωργικής γής	'Ελαιόδενδρα		'Εσπεριοειδή		'Άλλα καρποφόρα δένδρα (χιλιάδες)	'Έκμεταλλεύσεις δηλώσασαι άγροτεμάχια	'Αριθμός δηλωθέντων άγροτεμαχίων	'Έκτασις δηλωθέντων άγροτεμαχίων
					'Έκμεταλλεύσεις με ελαιόδενδρα	'Αριθμός δένδρων (χιλιάδες)	'Έκμεταλλεύσεις με εσπεριοειδή	'Αριθμός δένδρων (χιλιάδες)				
1	2	3	4	5	6	7	8	9	10	11	12	13
Έπαρχία Μιραμπέλλου 25	6.050	136.825	2.561	5.852	5.989	713,2	2.840	35,7	761,1	5.987	75.953	148.816
<i>Δήμοι</i>												
Άγιού Νικολάου .. Π	453	6.882	193	659	439	39,9	128	2,5	41,1	451	4.059	7.175
Νεαπόλεως	803	11.410	147	279	797	97,1	276	4,1	53,9	794	6.616	13.115
<i>Κοινότητες</i>												
Άγιού Άντωνίου .. Η	95	2.306	6	15	95	11,6	28	0,1	12,9	89	839	2.696
Βουλισμένης	146	1.639	60	73	144	17,9	99	1,0	8,9	141	1.346	1.700
Βραχασίου	369	9.263	184	432	371	60,3	226	4,3	58,8	347	5.550	10.121
Βρουχά	162	4.841	3	45	160	11,1	5	—	10,4	156	2.028	5.194
Βρυσών	192	4.826	148	235	187	42,6	138	1,1	27,4	191	2.920	5.300
Έλούντας	382	10.361	16	21	383	28,5	88	2,6	69,7	377	3.784	10.494
Έξω Λακωνίων .. Η	144	3.890	51	172	142	18,3	43	—	27,1	144	3.430	4.426
Ζενίων	111	4.097	83	177	110	24,8	22	0,1	20,4	110	2.236	4.626
Καλού Χωριού .. Η	266	8.030	247	1.013	262	25,5	239	9,1	37,4	266	3.525	8.714
Καρυδίου	66	2.086	1	1	63	4,2	5	—	4,5	65	654	2.635
Καστελλίου Φουρνής Η	116	2.759	2	2	116	11,6	43	0,1	8,0	116	1.317	2.866
Κριτοῦ	846	15.173	575	904	832	79,9	624	3,0	100,2	844	10.173	16.180
Κρούστα	253	6.559	184	563	248	32,3	161	1,1	62,3	255	3.775	6.635
Λατσίδιας	199	4.719	72	104	200	36,8	144	1,7	28,7	194	2.194	4.928
Λιμνών	328	7.059	188	276	326	40,3	144	0,7	35,9	328	4.915	7.615
Λούμα	118	6.534	2	5	117	11,5	15	—	12,3	117	1.724	7.575
Μέσα Λακωνίων. Π	117	2.529	54	100	116	10,2	28	0,3	11,8	116	1.828	2.957
Μιάτου	150	4.055	79	156	152	16,5	53	1,4	23,2	149	2.678	4.377
Νικηθιανού	75	903	48	60	75	7,5	49	0,3	6,6	77	834	1.002
Πρίνας	110	3.443	104	360	110	20,6	100	1,4	14,1	109	2.811	3.978
Σκινιά	123	4.888	1	1	122	12,2	28	—	17,8	123	1.490	5.483
Φουρνής	243	5.193	2	11	242	22,7	51	0,1	35,7	243	2.364	5.421
Χουμεριάκου	183	3.380	111	188	180	29,3	103	0,7	32,0	185	2.863	3.603
Έπαρχία Σητείας 35	6.934	179.388	5.465	29.506	6.642	1.249,4	4.352	38,2	207,6	6.874	71.882	199.987
<i>Δήμοι</i>												
Σητείας	1.005	18.295	756	4.860	808	107,6	345	5,3	16,3	981	5.110	18.443
<i>Κοινότητες</i>												
Άγίας Τριάδος ... Η	113	3.246	32	85	113	11,4	58	0,2	1,7	113	1.423	3.459
Άγιου Γεωργίου .. Η	89	2.597	87	910	88	20,2	79	1,8	1,4	86	690	2.822
Άγιου Στεφάνου .. Η	218	7.916	183	928	218	48,6	130	0,8	9,1	220	3.518	8.289
Άρμένων	172	4.458	163	621	164	18,0	129	1,1	5,3	172	1.924	5.203
Άχλαδίων	200	6.595	87	165	198	31,9	131	1,1	7,5	199	1.811	6.882
Έξω Μουλιανών .. Ο	235	6.691	182	288	231	55,2	175	1,4	21,2	234	3.294	7.218
Ζάκρου	343	9.759	301	4.029	341	79,3	259	2,3	7,2	339	3.189	10.902
Ζίρου	306	7.454	210	864	298	29,9	134	0,8	3,2	305	3.653	8.050
Καρυδίου	101	2.101	51	65	100	15,5	54	0,1	3,0	101	2.060	2.220
Κασιδιανίου	112	4.188	98	364	109	28,1	76	1,0	3,4	113	1.705	4.875
Κρυών	170	6.837	145	407	169	64,8	104	0,6	7,3	171	2.401	8.109
Λάστρου	123	1.751	50	54	122	22,8	61	0,2	5,2	122	1.262	2.135
Λιθινών	205	5.763	191	1.468	199	45,7	170	1,9	5,6	201	1.824	6.394
Μαρωνιάς	99	2.367	84	418	98	18,9	65	0,8	1,6	100	511	2.606
Μέσα Άπιδίου .. Η	119	4.876	94	468	117	16,3	51	0,2	5,7	118	2.050	5.334
Μέσα Μουλιανών .. Ο	153	2.972	137	207	150	35,2	98	0,6	5,2	153	2.404	4.480
Μητάτου	83	2.266	51	79	82	10,8	23	—	1,4	83	1.566	2.458
Μυρσίνης	108	2.662	100	171	108	30,6	91	0,7	3,1	104	1.152	3.091
Όρεινού	251	9.633	243	3.325	249	45,9	187	1,5	10,9	238	3.108	9.571
Παλιμάστρου .. Π	232	6.279	162	803	231	32,0	123	0,8	1,5	232	1.779	7.825
Πατριαντώνδων .. Η	160	5.430	135	691	160	41,4	142	1,5	3,9	157	1.540	6.421
Περιβολακίων .. Ο	77	2.630	36	104	75	11,7	50	0,3	2,1	77	851	3.331
Πεύκων	122	3.314	120	802	125	22,0	102	0,9	8,3	129	1.863	4.044
Πισκοκεφάλου .. Π	273	5.366	250	1.614	254	31,5	186	1,6	10,6	262	1.793	6.177
Πραϊσού	76	1.839	65	331	76	17,7	60	0,7	1,6	73	782	2.521
Ρούσσιας Έκκλησίας Η	82	2.460	78	410	79	20,6	51	0,3	0,9	82	600	2.715
Σκοπής	328	9.313	278	479	321	61,6	256	3,1	16,5	323	3.379	10.491
Σταυροχωριού .. Ο	351	8.461	354	2.585	351	63,3	240	1,8	5,9	360	4.036	9.012
Σταυρωμένου .. Η	123	3.449	107	524	122	30,7	105	1,6	2,5	123	967	4.079
Σφακίας	244	3.732	125	161	244	59,4	150	0,6	8,0	244	2.874	4.376
Τουρλωτής	219	3.517	152	257	217	40,6	170	0,9	6,1	220	2.017	4.087
Χαμεζίου	153	3.353	125	226	151	29,5	121	0,7	5,4	152	1.242	3.778
Χανδρά	188	3.936	145	457	173	21,5	117	0,8	3,8	187	1.898	4.607
Χρυσοπηγής	101	3.882	88	286	101	38,2	59	0,2	5,2	100	1.606	3.982
ΝΟΜΟΣ ΡΕΘΥΜΝΗΣ												
Έπαρχία Άγ. Βασιλείου 26	3.375	122.717	2.832	6.214	3.365	443,3	1.122	6,8	78,7	3.331	46.745	135.013
<i>Κοινότητες</i>												
Άγίας Γαλήνης ... Π	118	7.365	54	91	117	27,9	13	0,3	7,7	114	870	7.068
Άγιου Βασιλείου .. Η	39	1.844	32	40	41	5,0	22	—	1,4	39	664	2.176
Άγιου Ιωάννου .. Ο	125	2.725	112	285	121	7,5	16	—	1,5	124	1.723	2.968
Άγκουσελιανών .. Ο	103	6.094	86	214	103	10,7	12	—	0,5	101	1.438	6.700
Άκουμιών	309	7.599	288	421	311	27,9	44	0,1	10,0	312	4.266	10.534
Άρδάκτου	159	5.525	148	295	156	11,7	9	—	2,1	160	2.255	6.112
Άσσημάτου	55	2.915	34	240	56	12,1	6	—	2,0	56	680	2.920
Δραμιτσίου	49	2.184	43	81	49	9,5	19	—	1,6	49	1.437	2.841
Καρινών	110	3.769	81	178	109	9,1	33	0,1	1,8	110	1.051	4.048
Κεντροχωριού .. Ο	127	3.677	120	242	125	7,4	17	—	1,4	116	1.609	3.915
Κεραμει	155	6.684	109	236	155	24,2	113	0,2	10,8	152	3.777	7.612
Κισσού	77	2.519	70	252	76	5,3	38	0,1	3,0	78	923	2.813
Κοζαράς	131	3.674	100	140	131	12,3	54	0,2	1,2	129	1.203	4.351
Κράας Βρύσης .. Ο	98	6.090	95	294	102	22,4	48	0,1	1,5	101	2.806	7.002
Λαμπινής	67	1.879	62	121	67	4,9	41	0,1	0,4	60	512	1.716
Λευκογειών	136	4.692	119	155	134	13,9	22	—	1,1	129	1.831	4.522
Μαριού	66	2.472	57	95	66	8,2	54	0,2	1,0	63	814	2.615

Π = πεδινά, Η = ήμιορεινά, Ο = όρεινα κοινότητες

Πίναξ 2.3: Ίδιόκτητος γεωργική γη, άρδευόμενα έκτάσεις, αριθμός δένδρων κατά κατηγορίαν και τεμαχισμός τής γεωργικής γής, κατά κοινότητα (ή δήμον) διαμονής του άρχηγού τής έκμεταλλεύσεως (συνέχεια)

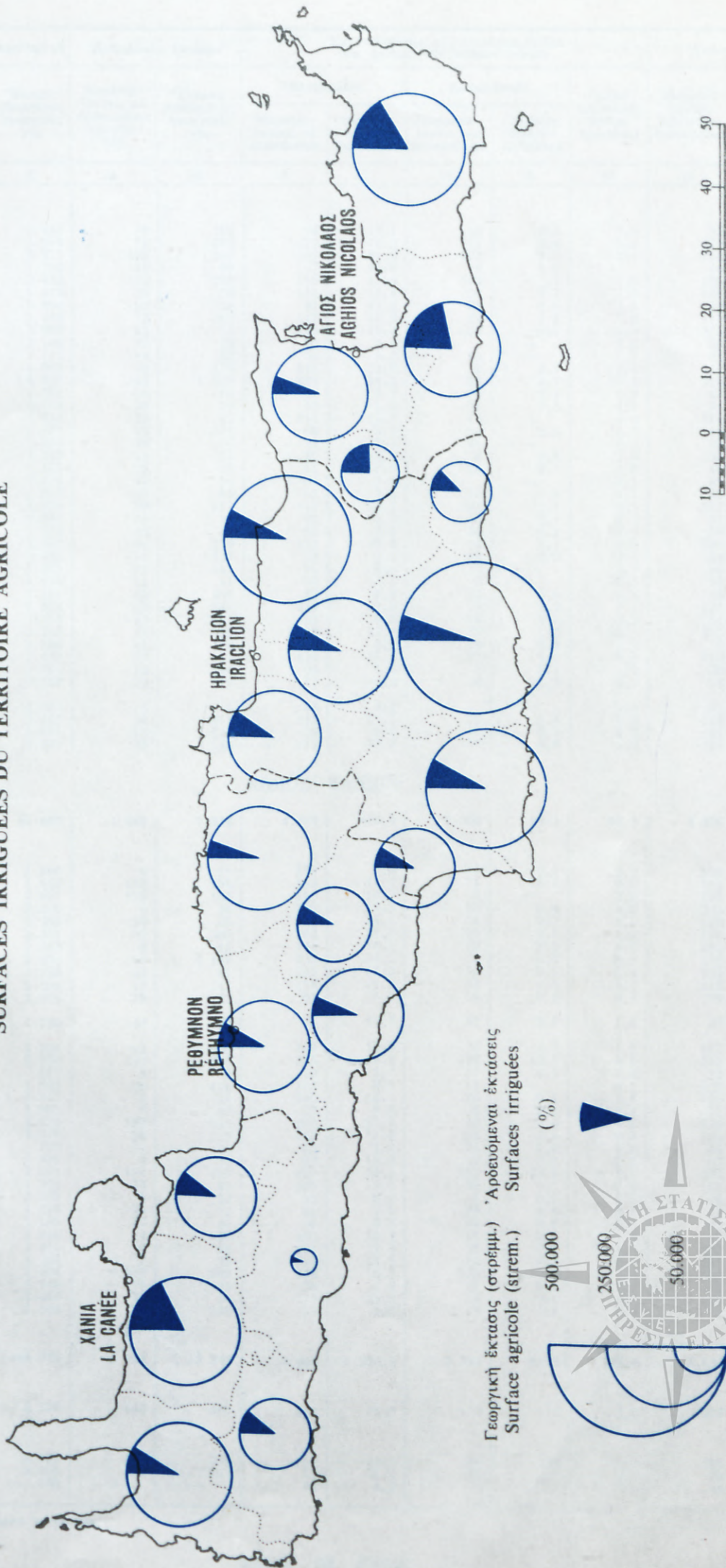
*Έκτασις εις στρέμματα

Έπαρχία Κοινότης (ή Δήμος)	Ίδιόκτητος γεωργική γη		Άρδευόμενα έκτάσεις		Έκμεταλλεύσεις με καρποφόρα δένδρα και αριθμός τών δένδρων τούτων					Άγροτεμάχια γεωργικής γής			
	Έκμεταλλεύσεις με ιδιόκτητον γεωργικήν γην	Έκτασις ιδιόκτητου γεωργικής γής	Έκμεταλλεύσεις με άρδευομένην γεωργικήν γην	Έκτασις άρδευομένης γεωργικής γής	Έλαιόδένδρα		Έσπεριδοειδή		Άλλα καρποφόρα δένδρα (χιλιάδες)	Έκμεταλλεύσεις δηλωσάσαι άγροτεμάχια	Αριθμός δηλωθέντων άγροτεμα- χίων	Έκτασις δηλωθέντων άγροτεμα- χίων	
					Έκμεταλλεύσεις με έλαιόδένδρα	Αριθμός δένδρων (χιλιάδες)	Έκμεταλλεύσεις με έσπεριδοειδή	Αριθμός δένδρων (χιλιάδες)					
1	2	3	4	5	6	7	8	9	10	11	12	13	
Μελάμπων	O	356	15.216	326	719	353	71,5	78	0,3	9,1	355	4.732	17.094
Μουρνές	H	119	3.704	109	245	119	9,0	7	—	2,0	116	1.301	3.701
Μυζήρορμα	H	137	8.121	124	377	137	15,2	104	1,0	2,3	137	1.748	8.218
Μύρθου	O	97	2.959	69	163	97	17,3	55	0,2	0,5	89	1.325	3.239
*Ορνές	O	41	1.116	40	61	43	8,5	20	0,1	0,2	43	570	1.244
Ροθακίου	O	116	1.317	58	68	115	20,4	—	—	0,6	116	1.234	1.392
Σακτουρίου	O	166	8.111	150	246	169	37,2	65	0,2	4,9	165	3.332	8.857
Σελίων	O	168	2.687	144	426	168	24,3	34	0,2	1,5	167	2.115	2.904
Σπηλίου	O	251	7.779	202	529	245	19,9	198	3,4	8,6	250	2.529	8.451
Έπαρχία Άμαρίου ... 26		2.525	81.397	2.174	5.783	2.511	316,9	1.006	7,8	84,1	2.510	37.902	88.528
Κοινότητες													
*Αγίας Παρασκευής Π		50	2.224	37	51	50	8,3	18	—	1,5	48	536	2.306
*Αγίου Ιωάννου	H	65	2.739	41	56	66	13,1	4	—	0,9	64	1.124	3.251
*Αμαρίου	O	93	1.826	75	187	94	10,9	62	0,7	1,9	93	1.106	2.319
*Ανω Μέρους	O	208	6.511	194	369	205	34,1	95	0,3	3,6	206	2.674	7.783
*Αποδόλου	H	108	3.745	56	77	108	13,8	15	0,2	2,8	108	1.352	3.847
*Αποστόλων	O	93	3.105	90	276	92	14,7	73	0,8	3,7	91	1.447	3.543
Βιζαρίου	Π	63	2.377	58	89	62	9,9	40	0,3	0,4	63	999	2.797
Βισταγής	O	133	4.214	114	233	133	17,1	47	0,4	1,7	128	1.469	3.978
Βουσών	O	73	859	70	161	73	3,2	18	—	1,8	68	642	818
Βολκωνών	O	57	2.656	52	202	57	12,3	38	0,9	6,4	57	776	2.812
Γερρακίου	O	160	3.950	155	871	148	5,9	7	—	22,8	159	1.808	4.343
*Ελενών	H	67	1.815	61	295	63	3,0	10	—	3,8	66	1.079	2.175
Θρόνου	O	51	1.252	35	71	50	6,9	28	0,1	1,4	51	470	1.290
*Καλογέρου	O	73	1.854	67	171	73	9,9	42	0,4	2,1	74	1.053	1.912
Κουρουτών	O	94	3.697	75	97	93	8,7	10	—	1,5	94	1.596	3.185
Λαμπιωτών	O	46	1.368	45	130	46	4,7	28	0,4	0,9	47	980	1.635
Λογριάζ	O	87	1.846	62	98	86	12,5	9	—	2,4	87	1.109	2.008
Μέρωνα	O	130	3.294	122	531	132	12,8	71	0,4	4,2	128	1.838	3.747
Μοναστηρακίου	O	77	1.643	72	184	75	9,5	64	1,0	1,9	78	1.233	2.131
Νιθαρέως	O	157	7.500	134	171	156	16,5	32	0,1	2,5	158	2.460	7.234
Παντανάσσης	O	66	2.726	62	238	66	7,3	31	0,1	1,9	66	557	3.034
Πατσού	O	64	2.459	59	273	64	6,6	21	0,3	2,1	63	659	2.453
Πετροχωρίου	O	65	1.805	61	161	68	11,4	34	0,4	1,4	66	1.588	2.252
Πλατανίων	O	92	2.523	82	174	91	11,9	49	0,4	1,3	92	1.148	2.842
Πλατάνου	O	149	5.842	97	130	151	28,6	25	0,1	4,9	149	2.382	6.519
Φουφουρά	O	204	7.567	198	487	209	23,3	135	0,5	4,3	208	5.817	8.484
Έπαρχία Μυλοποτάμου 39		5.168	157.331	3.096	6.472	4.798	384,2	2.239	69,9	395,2	5.077	52.756	164.045
Δήμοι													
*Ανωγειών	O	546	6.983	444	794	423	14,8	25	0,3	3,2	525	3.388	6.674
Κοινότητες													
*Αγγελικανών	Π	218	6.428	80	180	211	19,7	133	6,3	17,4	215	2.392	7.061
*Αγιάς	O	82	2.979	39	53	81	10,2	45	0,6	25,1	82	1.243	3.221
*Αγίου Ιωάννου	H	57	847	46	78	57	2,5	30	0,6	2,1	56	541	892
*Αγίου Μάμαντος	O	172	3.510	75	95	170	9,0	47	0,7	7,0	170	1.449	3.593
*Αίμανα	H	91	2.674	82	183	88	5,7	26	0,4	0,7	91	1.368	2.702
*Αλιδίων	O	102	2.806	1	1	102	8,8	1	—	0,8	100	1.548	2.836
*Αλφιάς	Π	148	3.390	55	96	148	10,3	59	1,2	16,6	147	1.323	4.069
*Αεού	O	159	3.758	140	304	157	6,3	126	2,6	2,7	159	2.430	3.728
*Απλαθιανών	O	47	3.175	39	192	46	5,3	30	0,7	3,0	47	831	3.201
*Αχλαδέ	Π	91	4.823	56	206	89	6,6	46	1,2	7,7	91	1.353	5.103
Βενίου	H	69	1.094	65	131	67	3,2	64	2,2	2,5	69	697	1.149
Γαράζου	O	259	5.775	154	271	259	23,9	172	3,4	31,1	255	3.346	6.105
Δαμαβόλου	Π	85	1.610	66	113	86	8,7	53	1,4	14,9	84	687	1.813
Δοξαρού	O	108	3.717	16	20	104	9,8	60	0,8	2,8	107	1.198	3.878
*Ελευθέρας	H	90	3.625	77	127	91	6,2	70	1,3	6,0	91	1.371	3.673
*Επισκοπής	H	123	2.750	103	208	120	10,5	79	2,1	18,1	123	1.153	3.065
*Ερφών	Π	125	5.054	57	207	122	19,9	56	2,5	13,4	120	755	5.360
Ζωνιανών	O	211	4.362	102	180	65	1,8	3	—	0,2	210	1.720	4.335
Θεοδώρας	O	46	981	—	—	46	3,0	36	0,7	—	46	634	981
Καλανθάρης	Π	42	1.486	35	91	42	5,2	33	1,2	6,2	42	370	1.587
Καλύβου	O	93	1.779	15	27	88	2,6	2	0,1	2,4	96	627	2.410
Κρουνηρίου	O	103	2.164	80	147	100	4,4	45	0,4	0,6	101	1.181	2.351
Λιβαδίων	O	200	4.226	76	110	157	4,4	13	0,6	1,5	196	1.959	4.195
Μαργαριτών	H	420	17.623	297	533	422	42,8	228	8,9	32,9	411	3.578	18.293
Μελιδονίου	O	259	14.491	83	163	259	23,3	66	1,1	58,0	258	2.711	15.346
Μελισσοφυλακίου	Π	35	898	28	38	35	3,3	29	0,5	3,0	35	339	967
*Ορέη	H	90	2.897	79	146	90	11,5	71	1,5	11,2	90	959	3.188
Πανόρμου	Π	101	3.544	56	379	91	9,0	37	1,9	10,6	94	654	3.647
Πασαλιτών	Π	28	954	15	22	28	3,0	10	0,1	3,0	28	224	912
Περάματος	Π	171	4.698	110	264	166	18,8	85	5,5	11,9	161	1.117	4.111
Ποινές	H	39	1.206	33	57	39	3,4	28	0,8	2,5	39	421	1.336
Πρίνου	Π	50	2.889	46	104	48	5,5	41	2,2	18,2	47	419	3.059
Ρουμελής	Π	131	3.922	53	106	128	9,4	27	0,9	8,1	130	1.219	4.606
Σισών	O	112	6.929	100	384	111	6,4	102	10,5	16,0	110	2.088	6.759
Σκεπαστής	Π	69	2.171	54	73	68	3,4	36	1,0	1,3	65	737	2.299
Σκουλοφύγιαν	Π	87	4.982	77	142	87	13,4	74	2,0	11,1	86	798	5.301
Χορμερίου	H	217	7.479	159	242	217	22,4	137	1,7	22,4	213	2.475	7.717
Χώνου	Π	92	2.652	3	5	90	5,9	14	—	1,0	87	1.453	2.462
Έπαρχία Ρεθύμνης ... 42		5.779	124.743	2.863	8.709	5.514	576,7	1.741	39,6	112,7	5.600	38.715	132.403
Δήμοι													
Ρεθύμνης	Π	1.869	22.647	658	2.085	1.651	137,6	311	8,9	24,5	1.765	7.728	21.845


Π = πεδινά, Η = ήμιορεινά, Ο = όρεινά κοινότητες

ΚΡΗΤΗ — CRÈTE

ΑΡΔΕΥΟΜΕΝΑΙ ΕΚΤΑΣΕΙΣ ΓΕΩΡΓΙΚΗΣ ΓΗΣ
SURFACES IRRIGUÉES DU TERRITOIRE AGRICOLE



Γεωργική έκταση (στρέμμ.) * Αρδευόμενοι εκτάσεις
Surface agricole (strem.) Surfaces irriguées (%)





Πίναξ 2.3: Ίδιόκτητος γεωργική γη, άρδευόμενα έκτάσεις, αριθμός δένδρων κατά κατηγορίαν και τεμαχισμός τής γεωργικής γης, κατά κοινότητα (ή δήμον) διαμονής του άρχηγού τής έκμεταλλεύσεως (συνέχεια)

* Έκτασις εις στρέμματα

* Έπαρχία Κοινότης (ή Δήμος)	* Ίδιόκτητος γεωργική γη		* Άρδευόμενα έκτάσεις		* Έκμεταλλεύσεις με καρποφόρα δένδρα και αριθμός τών δένδρων τούτων					* Άγροτεμάχια γεωργικής γης		
	* Έκμεταλλεύσεις με ιδιόκτητον γεωργικήν γην	* Έκτασις ιδιόκτητου γεωργικής γης	* Έκμεταλλεύσεις με άρδευομένην γεωργικήν γην	* Έκτασις άρδευομένης γεωργικής γης	* Έλαιόδένδρα		* Έσπεριδοειδή		* Άλλα καρποφόρα δένδρα (χιλιάδες)	* Έκμεταλλεύσεις δηλώσασαι άγροτεμάχια	* Αριθμός δηλωθέντων άγροτεμα- χίων	* Έκτασις δηλωθέντων άγροτεμα- χίων
					* Έκμεταλλεύσεις με έλαιόδένδρα	* Αριθμός δένδρων (χιλιάδες)	* Έκμεταλλεύσεις με έσπεριδοειδή	* Αριθμός δένδρων (χιλιάδες)				
1	2	3	4	5	6	7	8	9	10	11	12	13
Κοινότητες												
* Αγίου Κωνσταντίνου Π	95	2.648	36	106	96	12,1	50	0,9	3,9	92	532	3.123
* Άδελς Π	180	2.940	71	213	179	21,3	71	2,8	0,6	179	1.007	3.081
* Αμνάτου Ο	167	6.275	125	269	155	21,0	108	3,3	2,4	164	1.098	6.262
* Άνω Βαλασαμονέρου Π	46	1.770	42	86	47	10,0	9	0,1	—	46	514	1.925
* Αργυρουπόλεως Ο	188	2.433	152	209	190	17,5	102	1,3	3,0	185	1.149	2.766
* Αρμένων Η	185	5.979	50	78	184	18,4	58	0,3	3,0	183	2.527	6.489
* Αρολιθίου Ο	97	5.686	92	318	97	12,8	36	0,5	3,8	96	1.690	6.079
* Αρχοντικής Η	116	1.969	32	308	117	11,3	22	0,4	0,6	115	492	2.025
* Ατσιποπούλου Η	154	2.969	22	54	150	10,3	20	0,3	4,3	143	1.131	3.017
Γεραλίου Η	86	2.158	23	78	84	5,3	—	—	8,0	80	494	2.145
Γουλεδιανών Η	54	1.117	44	62	54	4,6	12	—	0,7	54	562	1.213
Γωνιάς Π	113	4.067	39	178	111	12,8	2	0,1	4,4	111	1.066	4.269
* Επισκοπής Π	211	4.867	144	1.025	202	24,1	56	2,7	3,4	215	1.090	5.834
Ζουριδίου Π	46	1.961	35	78	47	8,3	26	0,4	1,8	47	347	2.175
Καλονόκτου Π	50	1.756	36	79	49	5,0	21	0,5	1,7	51	349	1.889
Καρές Η	115	3.830	23	40	114	12,2	10	—	0,8	114	1.057	4.173
Καρωτής Π	60	1.335	52	178	60	8,3	23	0,6	0,1	59	311	1.798
Καστέλλου Π	31	1.205	26	77	31	2,1	11	—	0,5	31	619	1.341
Κάτω Βαλασαμονέρου Π	42	2.248	23	27	37	4,8	8	0,4	2,8	40	271	1.491
Κάτω Πόρου Ο	41	1.133	28	38	41	3,6	38	—	1,6	30	336	1.225
Κούμων Η	62	2.176	47	80	62	5,3	—	—	0,1	62	629	2.196
Κούφης Π	53	1.118	33	95	53	5,4	31	0,6	1,7	53	308	1.525
Κυριάννας Π	141	2.794	90	117	141	23,7	84	2,1	0,9	137	1.172	2.804
Μαλακίων Η	60	2.503	45	99	61	5,2	8	0,1	1,3	61	544	2.729
Μαρουλά Η	83	1.284	10	43	83	9,6	29	0,2	1,6	80	477	1.320
Μέσης Ο	126	2.501	70	130	125	23,9	72	2,7	1,0	123	1.041	2.665
Μούντρου Ο	83	2.487	75	237	83	8,4	42	0,5	2,5	84	837	2.835
Μυριοκεφάλων Ο	96	1.318	92	151	95	6,8	11	—	0,7	96	635	1.394
* Όρους Η	30	1.086	11	11	30	3,7	9	—	0,8	30	290	1.375
Παγκαλοχωρίου Π	50	1.211	44	205	47	6,4	32	0,6	0,6	54	337	1.320
Πηγής Π	140	2.884	82	294	139	21,3	78	2,2	1,1	133	911	3.016
Πρασιών Ο	53	1.570	43	151	52	5,8	19	0,3	0,3	51	389	1.718
Πρινέ Π	129	3.245	16	38	130	11,8	37	1,0	15,1	127	950	3.574
Ρουσοσσιτίου Η	79	1.586	44	78	79	7,8	32	0,2	0,9	77	675	2.047
Ρουστίκων Π	130	3.463	67	147	130	15,6	73	1,1	6,1	118	806	3.576
Σαϊτουρών Η	58	1.764	53	196	55	7,6	7	0,1	1,2	59	522	1.925
Σελλίου Ο	77	3.186	61	318	77	9,2	38	1,3	0,9	76	980	3.403
Φραντζεσκικανών Με- τοχίων Π	67	1.634	3	5	68	5,1	—	—	1,9	67	475	1.930
Χαμαλευρίου Π	116	2.142	92	455	112	11,5	72	1,8	0,8	115	766	2.471
Χαρκίων Η	82	1.561	53	129	79	5,6	17	0,5	0,3	81	920	1.594
Χρονοαστηρίου Ο	118	2.237	79	144	117	13,6	68	0,6	4,0	116	681	2.831

ΝΟΜΟΣ ΧΑΝΙΩΝ

* Έπαρχία * Αποκορώνου 34	4.506	83.660	1.688	7.838	4.469	474,8	1.366	97,1	58,3	4.416	28.966	94.152
Κοινότητες												
* Αλικάμπου Η	130	1.566	6	11	130	7,5	11	0,1	1,3	129	824	1.993
* Αρμένων Π	157	1.667	116	435	153	14,9	91	10,4	0,9	145	688	1.852
* Ασιγωνιάς Ο	158	3.407	133	165	158	10,7	8	—	0,9	157	797	3.376
Βάμου Π	209	2.285	5	26	205	19,8	53	0,4	4,3	203	1.152	2.676
Βαφέ Ο	147	2.309	20	65	146	14,1	34	0,7	5,5	138	1.024	2.349
Βρυσών Π	199	4.311	90	385	202	21,0	90	6,1	1,0	197	1.190	4.150
Γεβαλοχωρίου Π	183	2.623	8	15	182	18,1	29	0,5	8,5	182	1.304	3.350
Γεωργιουπόλεως Η	126	3.895	64	1.169	123	13,1	14	0,6	0,1	126	728	4.591
* Εμπροσάνερου Η	164	7.738	22	61	163	15,3	16	0,4	5,4	162	1.102	8.169
Κάνας Π	115	2.104	43	117	115	15,9	38	1,8	1,3	112	810	2.359
Καλαμίου Π	80	1.274	18	73	81	5,5	14	0,6	0,5	79	509	1.680
Καλαμιτσίου * Αλε- ξάνδρου Η	88	1.729	46	96	88	14,7	53	3,3	1,4	87	711	1.830
Καλαμιτσίου * Αμυγ- δαλίου Η	162	2.321	94	235	162	16,8	98	4,2	1,8	157	988	2.607
Καλυβών Π	300	5.538	191	916	285	40,5	132	19,0	3,6	295	1.494	5.909
Καρών Ο	32	815	3	5	32	5,7	17	0,1	1,8	32	348	823
Καστέλλου Ο	102	1.805	70	430	103	9,6	11	—	0,6	102	663	2.086
Κεραλά Η	199	3.817	2	19	199	18,7	35	0,1	1,5	193	1.360	4.798
Κοκκίνου Χωρίου Η	76	1.583	7	87	77	8,0	6	0,1	0,4	77	654	1.827
Κουρνά Ο	210	4.770	133	945	209	25,2	13	0,6	0,5	209	1.289	5.142
Μάζης Π	130	2.976	88	213	130	11,8	54	3,5	0,8	130	899	3.311
Μαχαριών Π	45	762	31	63	45	4,2	24	1,0	1,2	45	344	940
Μελιδονίου Ο	88	1.431	4	19	87	12,3	13	0,2	0,9	87	931	1.533
Νέου Χωρίου Π	229	2.511	191	797	227	19,4	183	23,8	1,3	224	1.361	2.773
Νίπους Π	102	1.904	23	63	100	12,6	20	0,7	1,3	101	774	2.480
Ξηροστερνίου Π	104	2.009	6	23	98	8,6	4	0,1	0,5	104	716	2.343
Παϊδοχωρίου Π	81	1.329	35	72	81	9,5	34	1,6	0,1	79	508	1.400
Πεμονίων Π	89	1.148	22	33	90	9,8	32	0,8	0,1	88	484	1.193
Πλάκας Π	103	1.210	4	10	102	10,3	11	0,1	1,6	99	619	1.397
Ραμνής Η	101	2.412	8	18	101	12,9	38	0,5	3,0	100	970	2.688
Σελλίων Ο	110	1.384	7	25	110	11,1	12	0,2	0,7	110	755	1.731
Στύλου Η	178	3.024	132	668	176	15,5	129	13,9	1,8	173	1.027	3.122
Τζιτζιφά Ο	79	1.248	18	23	79	8,6	17	0,1	2,1	79	481	1.309
Φρέ Ο	172	3.446	34	147	172	25,6	14	0,4	4,2	156	1.138	3.246
Φυλακικής Ο	58	1.309	38	522	58	7,5	18	1,2	0,4	59	326	3.119
* Έπαρχία Κισσάμου ... 52	6.311	166.376	3.925	13.245	6.286	1.223,1	3.392	91,0	97,6	6.135	73.304	170.973
Δήμοι												
Καστέλλου Π	413	8.576	140	383	403	73,0	112	1,2	2,6	403	2.673	8.332
Κοινότητες												
* Αμυγδαλοκεφαλίου Η	110	3.431	107	207	111	12,9	64	0,2	1,0	104	2.983	3.189
* Ανώσκηλης Π	76	2.595	60	147	77	21,1	61	2,4	1,2	74	794	2.560
* Αφράτων Η	53	668	—	—	54	4,3	4	—	1,0	51	409	702

Π = πεδινά, Η = ημιορεινά, Ο = ορεινά κοινότητες

Πίναξ 2.3: Ίδιότητα γεωργική γη, άρδευόμενα έκτασεις, αριθμός δένδρων κατά κατηγορίαν και τεμαχισμός τής γεωργικής γής, κατά κοινότητα (ή δήμον) διαμονής τού άρχηγού τής έκμεταλλεύσεως (συνέχεια)

* Έκτασις εις στρέμματα

* Έπαρχια Κοινότης (ή Δήμος)	Ίδιότητα γεωργική γη		Άρδευόμενα έκτασεις		Έκμεταλλεύσεις με καρποφόρα δένδρα και αριθμός τών δένδρων τούτων				Άγροτεμάχια γεωργικής γής				
	* Έκμεταλλεύσεις με ιδιότητα γεωργικήν γην	* Έκτασις ιδιότητα γεωργικής γής	* Έκμεταλλεύσεις με άρδευόμενην γεωργικήν γην	* Έκτασις άρδευόμενης γεωργικής γής	* Ελαιόδενδρα		* Έσπεριδοειδή		* Άλλα καρποφόρα δένδρα (χιλιάδες)	* Έκμεταλλεύσεις δηλώσασαι άγροτεμάχια	* Αριθμός δηλωθέντων άγροτεμάχίων	* Έκτασις δηλωθέντων άγροτεμάχίων	
					* Έκμεταλλεύσεις με ελαιόδενδρα	* Αριθμός δένδρων (χιλιάδες)	* Έκμεταλλεύσεις με έσπεριδοειδή	* Αριθμός δένδρων (χιλιάδες)					
1	2	3	4	5	6	7	8	9	10	11	12	13	
Βάθης	H	153	2.806	85	106	153	15,9	136	0,8	2,0	148	5.065	2.879
Βασιλοπούλου	Π	55	1.418	13	17	54	10,2	16	0,2	0,9	56	731	1.692
Βλάτους	O	88	2.907	84	401	89	16,6	50	0,4	4,1	87	1.370	3.007
Βουβών	Π	131	2.781	31	40	129	24,5	40	0,9	0,7	127	875	2.946
Βουκολιών	H	315	9.111	233	766	311	72,1	257	20,0	7,1	309	2.491	9.293
Βουλγάρω	H	176	5.543	123	247	177	44,6	109	1,5	1,9	160	1.947	5.416
Γλώσσης	H	111	2.511	48	123	111	26,2	85	2,7	0,9	111	796	2.711
Γραμβουσής	O	278	7.854	190	679	277	58,1	95	0,7	2,2	272	2.839	7.986
Δελτινών	Π	97	3.653	82	455	97	18,0	53	2,2	1,8	94	980	3.706
Δροκονας	H	77	1.650	36	106	77	14,2	47	2,2	0,7	73	653	1.808
Λαπατινά	Π	145	4.883	126	1.028	144	35,4	70	3,1	1,0	144	1.421	5.109
Λιλιώνος	Π	114	2.468	108	712	113	12,5	77	2,0	0,5	114	1.098	2.484
Έλκος	O	143	3.370	136	928	143	13,0	69	0,3	8,8	134	2.119	3.206
Έσπεριδοειδής	Π	114	3.338	47	115	114	26,3	68	2,8	1,0	113	1.099	3.615
Ζουκροπού	H	73	2.526	68	193	73	17,8	64	3,8	2,2	73	994	2.713
Ζουκροπού	H	67	2.867	65	167	67	10,2	51	1,1	2,3	67	1.758	2.918
Καλαθινών	H	96	3.817	42	70	96	25,2	29	0,4	1,0	96	978	4.516
Καλυδιανών	Π	103	2.108	67	388	100	19,0	54	2,6	1,7	101	833	2.333
Καλυδιανών	H	116	2.869	40	89	117	26,1	70	1,5	2,4	117	1.403	3.184
Κάμπου	O	128	2.435	113	273	128	10,7	89	0,3	1,7	124	1.541	2.516
Καρών	Π	86	2.803	75	316	86	22,8	78	6,0	1,6	84	1.111	2.847
Κάτω Παλαϊοκάστρου	Π	125	2.864	18	32	126	28,4	34	0,6	1,4	118	889	2.868
Κεφαλίου	O	115	2.316	102	196	116	12,6	81	0,4	3,2	115	4.032	2.395
Κολυμβαρίου	Π	168	2.512	136	955	164	22,7	62	2,3	1,1	168	1.099	2.969
Κουκουναράς	Π	99	2.266	17	28	99	24,5	36	0,3	1,0	96	1.134	2.273
Λουσακίων	O	170	7.813	115	253	173	60,7	90	0,9	2,4	165	1.585	7.839
Μαλαθρού	H	85	2.623	59	79	84	12,7	25	0,3	0,8	83	970	2.553
Νοχτών	H	100	2.297	7	13	98	18,8	29	0,5	0,7	98	649	2.433
Πάκων Ρουμάτων	O	178	7.768	155	401	179	34,4	129	3,2	10,3	171	2.432	7.743
Πανεθήμου	H	57	2.135	49	84	60	13,0	45	1,5	1,0	60	704	2.352
Περβολαίων	H	43	1.512	28	50	43	11,1	32	0,6	1,0	43	590	1.638
Περβολίων	O	40	663	38	82	40	4,0	36	0,2	0,7	36	1.136	611
Πλατάνου	H	365	10.216	307	590	365	83,4	203	0,8	1,4	351	5.180	10.208
Πολεμαρχίου	Π	86	1.284	27	120	85	11,1	27	2,0	0,2	79	552	1.375
Πολυρρηγίας	O	61	1.783	23	42	62	15,8	30	0,1	2,3	62	895	1.898
Ποταμιδάς	Π	78	1.661	43	92	77	16,3	37	1,4	0,5	78	538	1.741
Ραβδούχας	H	48	1.939	35	51	47	13,6	24	0,4	1,4	46	562	2.001
Ροδωπού	O	193	3.298	25	82	194	28,1	50	0,3	2,7	190	1.809	3.376
Ρόικας	H	57	2.152	25	45	56	11,3	31	0,5	1,4	53	819	2.136
Σασάλου	O	56	1.909	48	127	55	9,8	38	0,5	1,8	54	662	1.948
Σηρικαρίου	O	68	1.527	64	196	66	5,1	29	0,3	2,7	67	490	1.547
Σπηλιάς	Π	203	3.605	125	366	200	36,3	131	5,1	1,1	196	1.494	3.726
Σφακοπηγαδιού	H	72	2.452	24	42	72	20,0	29	0,7	0,4	63	461	2.246
Ταυρωτίου	Π	77	1.019	74	804	73	6,1	48	3,1	0,4	69	353	1.152
Τοπολιών	O	194	3.896	148	204	196	42,5	162	1,6	2,5	183	2.868	4.016
Φαλειανών	Π	97	2.701	37	185	98	21,2	37	0,4	1,0	97	718	2.974
Χαιρεθιανών	Π	40	1.038	3	6	40	9,0	1	—	0,4	40	430	1.059
Χρυσανγής	Π	118	2.139	74	164	117	19,9	68	3,7	1,5	118	1.292	2.288
Έπαρχια Κυθονίας	51	9.479	177.901	5.236	30.079	9.064	1.066,4	5.306	893,8	141,1	9.091	57.585	182.134
Δήμοι													
Χανίων	Π	2.164	26.182	729	5.191	1.993	179,0	708	115,8	23,2	2.013	8.010	25.661
Κοινότητες													
Άγιάς	Π	101	2.239	82	743	93	11,3	87	23,2	1,9	97	497	2.244
Άγιος Μαρτίνος	Π	155	3.315	24	85	152	27,4	24	2,0	1,3	155	912	3.673
Άλικιανού	Π	198	2.807	188	1.614	187	15,2	196	61,8	0,9	188	1.223	2.921
Άρσινίου	Π	168	4.542	6	11	168	25,3	13	0,7	4,0	144	1.031	4.789
Βαρύπετρου	H	180	3.981	107	591	174	22,2	119	23,1	2,0	178	1.164	4.017
Βατολάκου	Π	277	4.303	260	1.851	276	29,6	272	75,1	2,6	273	2.472	4.407
Βλαχρωαντίσσης	Π	42	1.059	28	119	42	7,5	22	3,7	0,5	43	471	1.139
Βρυσών	H	198	2.966	184	892	189	17,8	189	37,9	2,3	196	1.091	3.132
Γαλατά	Π	244	4.994	64	636	230	28,3	61	12,1	1,0	232	1.060	4.958
Γερανίου	Π	216	4.597	188	1.370	204	30,4	192	36,1	4,0	223	2.011	5.692
Δαράτσου	Π	244	3.452	75	278	231	19,9	67	5,2	0,9	242	1.087	3.611
Δρακόνιας	O	66	1.584	18	34	64	6,6	10	0,5	0,5	67	635	1.654
Ζουνακίου	Π	88	2.647	76	274	87	18,4	79	10,6	3,5	79	847	2.507
Θερσίου	O	58	1.385	51	121	57	5,2	9	0,6	0,4	57	388	1.337
Κάμπου	O	112	1.756	2	39	112	8,1	8	0,2	0,7	108	723	1.873
Καρών	O	83	3.252	69	227	84	14,8	30	1,6	5,1	78	698	3.137
Κοιτομαρίου	Π	164	3.600	111	550	160	21,6	128	16,3	3,7	164	1.977	3.901
Κοιτοπούλων	Π	129	7.509	80	215	129	18,9	78	2,7	1,4	115	1.200	7.074
Κουνοπιδιανών	Π	174	4.420	21	44	187	31,1	34	1,3	3,8	178	949	5.251
Κουφού	Π	57	859	48	368	57	6,7	52	14,7	—	59	294	982
Κυπαρίσσου	Π	54	1.561	32	65	54	10,2	35	2,3	—	52	538	1.635
Λάκων	O	229	4.759	140	379	226	25,0	126	9,6	4,1	223	2.432	4.758
Μαλάξης	H	78	969	—	—	77	3,8	—	—	0,2	75	506	1.038
Μάλεμε	Π	96	2.495	92	885	90	14,2	86	12,0	1,5	96	1.184	2.713
Μανολιπούλου	Π	94	3.588	76	315	94	21,9	85	13,2	5,1	92	864	3.524
Μεσολών	O	208	3.526	188	596	205	34,0	196	22,9	2,9	194	1.530	3.311
Μοθίου	Π	68	1.812	58	457	60	9,2	64	14,7	0,7	69	666	1.969
Μουζουρά	Π	86	2.376	3	25	84	14,1	4	0,7	3,7	85	440	2.730
Μουρνών	H	372	3.891	238	1.213	339	21,6	271	29,9	2,0	369	1.189	4.188
Νέου Χωρίου	H	136	3.707	106	403	133	27,6	120	11,4	3,3	133	953	3.716
Νερικιών	Π	36	1.443	29	141	37	11,1	34	3,8	1,5	37	458	1.643
Νεροκούρου	H	291	3.737	181	1.533	273	20,3	156	35,9	1,9	267	819	3.508
Ντερέ	O	82	2.482	58	408	83	14,4	83	14,3	2,5	75	747	2.303
Ξαμουδοχωρίου	Π	51	2.242	3	18	52	12,6	10	1,0	1,4	52	869	2.280
Ορθονίου	O	76	3.491	68	300	75	13,2	59	5,8	3,7	68	623	3.294
Παπαδιανών	O	156	3.798	92	162	159	21,0	70	1,9	3,1	154	1.282	3.789
Περβολίων	Π	456	4.866	353	1.430	432	30,0	349	40,3	3,7	444	1.467	5.525
Πλατανιά	Π	193	2.289	184	1.226	167	12,9	180	38,6	0,3	201	1.143	2.577
Πλατυβόλας	O	92	2.048	56	102	93	10,6	41	0,8	0,8	90	615	1.953
Πρασέ	O	128	3.106	119	737	128	11,0	80	7,6	9,3	128	2.067	2.983
Σέμπρανα	O	44	616	43	262	44	3,1	8	0,7	2,9	44	281	579
Σ													

Πίναξ 2.3: 'Ιδιόκτητος γεωργική γη, άρδευόμενοι έκτάσεις, αριθμός δένδρων κατά κατηγορίαν και τεμαχισμός τής γεωργικής γής, κατά κοινότητα (ή δήμον) διαμονής του άρχηγού τής εκμεταλλεύσεως (συνέχεια)

* Έκτασις εις στρέμματα

'Επαρχία Κοινότης (ή Δήμος)	'Ιδιόκτητος γεωργική γη		'Αρδευόμενοι έκτάσεις		'Εκμεταλλεύσεις με καρποφόρα δένδρα και αριθμός των δένδρων τούτων					'Αγροτεμάχια γεωργικής γής		
	'Εκμεταλλεύσεις με ιδιόκτητον γεωργικήν γήν	'Εκτασις ιδιοκτήτου γεωργικής γής	'Εκμεταλλεύσεις με άρδευομένην γεωργικήν γήν	'Εκτασις άρδευομένης γεωργικής γής	'Ελαιόδενδρα		'Εσπεριδοειδή		'Άλλα καρποφόρα δένδρα (χιλιάδες)	'Εκμεταλλεύσεις δηλώσασαι άγροτεμάχια	'Αριθμός δηλωθέντων άγροτεμα- χίων	'Εκτασις δηλωθέντων άγροτεμα- χίων
					'Εκμεταλλεύσεις με ελαιόδενδρα	'Αριθμός δένδρων (χιλιάδες)	'Εκμεταλλεύσεις με εσπεριδοειδή	'Αριθμός δένδρων (χιλιάδες)				
1	2	3	4	5	6	7	8	9	10	11	12	13
Σούδας Π	221	1.882	89	407	197	15,1	113	17,5	2,1	196	641	1.735
Σταλού Π	87	3.883	41	86	84	27,0	36	1,8	0,8	87	629	3.883
Στερνών Π	157	2.918	1	27	156	25,5	32	0,6	3,5	140	1.038	3.590
Τσικαλαριών Η	130	1.287	75	215	127	8,9	82	6,5	0,4	124	467	1.314
Φουρνέ Η	219	4.180	209	1.913	208	26,4	216	75,7	1,6	211	1.680	4.091
Χαρδακίου Η	107	3.917	3	16	108	20,4	2	—	4,3	99	696	3.920
Ψαθογιάννου Π	82	4.405	17	81	81	19,2	73	8,8	3,6	82	603	4.405
Επαρχία Σελίνου 16	2.316	73.545	1.926	6.677	2.277	313,7	1.295	19,5	106,6	2.278	28.579	76.441
Κοινότητες												
Βοθιανών Ο	99	3.306	94	745	99	19,1	81	0,6	2,6	93	1.226	3.190
Βουτιά Ο	153	5.322	124	573	155	28,0	127	2,1	8,5	147	2.010	5.402
Γαύδου Π	44	745	2	8	14	0,1	4	—	0,2	47	520	1.287
Επανωχωριού Ο	178	4.949	164	371	178	8,8	44	0,3	3,8	174	1.654	4.943
Κακοδικίου Ο	191	5.914	173	768	191	34,2	167	2,7	8,3	191	1.231	6.418
Καμπανού Ο	123	2.238	111	158	122	12,9	79	0,4	3,7	121	1.809	2.400
Καντάνου Ο	299	11.949	246	597	294	28,2	188	2,5	12,5	299	2.998	12.277
Παλαιοχώρας Ο	338	10.522	268	1.341	335	58,8	184	3,2	13,7	340	3.189	11.099
Πλεμειανών Η	159	8.564	140	444	158	26,9	117	4,4	12,5	151	2.045	9.085
Ροδοβανίου Ο	195	3.179	169	232	195	25,9	89	0,4	8,4	192	3.362	3.337
Σαρακήνας Ο	81	4.430	77	153	81	17,4	65	1,4	5,5	77	1.003	4.225
Σκάφης Ο	98	2.614	95	267	98	6,0	15	0,3	5,5	92	846	2.608
Σπλαβοπούλας Ο	133	4.133	109	161	132	19,0	65	0,6	3,1	129	2.235	4.152
Σούγας Ο	113	2.313	43	81	113	14,5	17	—	5,8	112	2.452	2.437
Στροβλών Ο	60	2.324	61	661	61	10,9	53	0,6	7,3	61	1.002	2.418
Τεμενίων Η	52	1.043	50	117	51	3,0	—	—	5,2	52	997	1.163
Επαρχία Σφακίων 9	662	10.903	123	297	526	32,8	42	—	4,6	638	5.287	10.560
Κοινότητες												
Άγίας Ρουμέλης .. Ο	30	248	13	29	28	1,1	21	—	—	30	85	248
Άγιου Ιωάννου .. Ο	30	115	1	4	30	0,8	—	—	—	30	172	131
Ανωπόλεως Ο	145	3.222	2	2	144	5,4	—	—	0,3	144	1.788	3.422
Ασκύφου Ο	140	1.333	90	221	140	2,2	1	—	0,5	140	779	1.532
Ασφένδου Ο	79	777	2	10	78	7,2	2	—	0,8	78	696	787
Ιμπρου Ο	19	206	1	3	14	0,7	—	—	—	19	81	206
Πατσιανού Ο	85	3.085	6	15	57	3,8	6	—	2,9	76	863	2.330
Σκαλωτής Η	75	1.231	4	4	75	7,5	5	—	—	72	559	1.251
Χώρας Σφακίων .. Ο	59	686	4	9	63	4,1	7	—	0,1	49	264	653

Π = πεδινά, Η = ήμιορεινά, Ο = όρεινά κοινότητες



Πίναξ 3.1: Έκμεταλλεύσεις με ζώα και αριθμός τών ζώων αυτών κατ' είδος, κατά νομόν διαμονής του άρχηγού τής έκμεταλλεύσεως

Διαμέρισμα Νομός	Αριθμός έκμεταλλεύσεων αί όποιαί εδήλωσαν ζώα	Αριθμός ζώων κατ' είδος (άρρενα και θήλεα κάθε ηλικίας)													
		Ίπποι	Ήμιονοί	Όνοι	Βόδια, αγελάδες, μόσχοι, μοσχίδες		Βούβαλοι	Πρόβατα		Αίγες		Χοίροι	Πουλερικά όλων τών ειδών	Κυψέλαι μελισσών	
					Έκμεταλλεύσεις με βόδια, αγελάδες κλπ.	Αριθμός ζώων		Έκμεταλλεύσεις με πρόβατα	Αριθμός ζώων	Έκμεταλλεύσεις με αίγας	Αριθμός ζώων				
1	2	3	4	5	6	7	8	9	10	11	12	13	14	15	
ΚΡΗΤΗ															
Σύνολον κοινοτήτων	581	88.526	4.724	15.841	57.764	20.061	35.058	43	43.022	393.793	58.968	251.751	27.519	649.204	73.922
Πεδινάι	212	33.017	2.518	5.770	19.400	5.870	10.724	31	14.398	83.141	19.484	43.281	7.901	275.945	17.145
Ήμιορεινάι	159	24.795	1.248	4.190	16.800	7.029	12.678	3	12.194	95.741	16.856	64.269	8.579	179.303	15.619
Όρεινάι	210	30.714	958	5.881	21.564	7.162	11.656	9	16.430	214.911	22.628	144.201	11.039	193.956	41.158
Νομός Ήρακλείου															
σύνολον κοινοτήτων	194	34.709	2.105	6.906	25.215	7.212	12.237	6	13.692	93.397	22.522	65.186	7.893	233.459	17.214
Πεδινάι	98	17.111	1.303	3.467	11.792	3.228	5.714	1	6.386	31.958	10.617	19.016	4.046	130.045	6.316
Ήμιορεινάι	42	8.340	480	1.585	6.759	2.242	3.925	—	3.710	22.885	5.282	16.974	2.052	55.280	3.115
Όρεινάι	54	9.258	322	1.854	6.664	1.742	2.598	5	3.596	38.554	6.623	29.196	1.795	48.134	7.783
Νομός Λασιθίου															
σύνολον κοινοτήτων	92	17.899	258	2.808	11.567	5.305	9.266	3	7.094	62.559	12.906	59.954	7.168	118.415	19.015
Πεδινάι	12	2.641	53	238	1.354	555	908	—	755	5.309	1.552	5.808	880	20.740	1.470
Ήμιορεινάι	46	8.452	151	1.074	5.424	2.930	5.364	3	3.254	28.429	6.215	24.849	3.497	55.358	6.618
Όρεινάι	34	6.806	54	1.496	4.789	1.820	2.994	—	3.085	28.821	5.139	29.297	2.791	42.317	10.927
Νομός Ρεθύμνης															
σύνολον κοινοτήτων	133	15.270	629	2.332	11.016	3.344	6.135	1	8.399	98.419	10.755	50.213	4.990	90.577	11.826
Πεδινάι	36	4.223	223	855	2.312	677	1.201	—	1.960	14.636	2.677	5.717	887	28.460	1.906
Ήμιορεινάι	31	2.925	174	552	2.186	756	1.486	—	1.735	16.356	2.222	8.388	713	17.317	2.129
Όρεινάι	66	8.022	232	925	6.518	1.911	3.448	1	4.704	67.427	5.856	36.108	3.390	44.800	7.791
Νομός Χανίων															
σύνολον κοινοτήτων	162	20.748	1.732	3.795	9.966	4.200	7.420	33	13.837	139.418	12.785	76.398	7.468	206.753	25.867
Πεδινάι	66	9.042	939	1.210	3.942	1.410	2.901	30	5.297	31.238	4.638	12.740	2.088	96.700	7.453
Ήμιορεινάι	40	5.078	443	979	2.431	1.101	1.903	—	3.495	28.071	3.137	14.058	2.317	51.348	3.757
Όρεινάι	56	6.628	350	1.606	3.593	1.689	2.616	3	5.045	80.109	5.010	49.600	3.063	58.705	14.657



Πίναξ 3.2: Έκμεταλλεύσεις με ζώα και αριθμός των ζώων αυτών κατ' είδος, κατ' επαρχίαν διαμονής του άρχηγού τής έκμεταλλεύσεως

Νομός Επαρχία	Αριθμός έκμεταλλεύσεων αί όποιαί έδηλώσαν ζώα	Αριθμός ζώων κατ' είδος (άρρενα και θήλεα κάθε ηλικίας)											Πουλερικά όλων των είδων	Κυψέλαι μελισσών	
		Ίπποι	Ήμιονοί	Όνοι	Βόδια, αγελάδες, μόσχοι, μοσχίδες		Βούβαλοι	Πρόβατα		Αίγες		Χοίροι			
					Έκμεταλλεύσεις με βόδια, αγελάδες κλπ.	Αριθμός ζώων		Έκμεταλλεύσεις με πρόβατα	Αριθμός ζώων	Έκμεταλλεύσεις με αίγας	Αριθμός ζώων				
1	2	3	4	5	6	7	8	9	10	11	12	13	14	15	
ΝΟΜΟΣ ΗΡΑΚΛΕΙΟΥ															
Σύνολον κοινοτήτων	194	34.709	2.105	6.906	25.215	7.212	12.237	6	13.692	93.397	22.522	65.186	7.893	233.459	17.214
Πεδινάι	98	17.111	1.303	3.467	11.792	3.228	5.714	1	6.386	31.958	10.617	19.016	4.046	130.045	6.316
Ήμιορεινάι	42	8.340	480	1.585	6.759	2.242	3.925	—	3.710	22.885	5.282	16.974	2.052	55.280	3.115
Όρεινάι	54	9.258	322	1.854	6.664	1.742	2.598	5	3.596	38.554	6.623	29.196	1.795	48.134	7.783
Επαρχία Βιάννου σύνολον κοινοτήτων	11	1.908	8	247	1.504	291	448	—	585	3.703	1.572	4.260	142	8.603	1.831
Πεδινάι	—	—	—	—	—	—	—	—	—	—	—	—	—	—	—
Ήμιορεινάι	—	—	—	—	—	—	—	—	—	—	—	—	—	—	—
Όρεινάι	11	1.908	8	247	1.504	291	448	—	585	3.703	1.572	4.260	142	8.603	1.831
Επαρχία Καινοργίου σύνολον κοινοτήτων	31	5.019	331	1.248	4.081	1.271	2.221	2	3.056	18.512	3.332	9.309	1.438	36.481	3.138
Πεδινάι	18	2.490	185	616	2.046	770	1.426	—	1.557	7.361	1.630	2.702	785	21.259	701
Ήμιορεινάι	7	1.337	72	175	1.154	291	475	—	774	4.313	847	3.286	260	8.063	611
Όρεινάι	6	1.192	74	457	881	210	320	2	725	6.838	855	3.321	393	7.159	1.826
Επαρχία Μαλεβιζίου σύνολον κοινοτήτων	31	4.384	187	644	2.895	196	290	2	998	7.918	2.700	11.875	577	24.438	2.590
Πεδινάι	9	838	59	97	487	19	32	—	101	365	519	908	74	6.093	33
Ήμιορεινάι	9	1.393	55	251	950	56	88	—	245	1.459	848	2.711	237	7.695	311
Όρεινάι	13	2.153	73	296	1.458	121	170	2	652	6.094	1.333	8.256	266	10.650	2.246
Επαρχία Μονοφατίου σύνολον κοινοτήτων	38	7.104	580	1.970	6.096	2.921	5.310	—	4.330	33.137	4.845	15.956	2.269	54.626	3.176
Πεδινάι	18	3.275	328	921	2.802	1.160	2.122	—	1.882	8.679	2.360	4.723	977	27.076	1.140
Ήμιορεινάι	15	3.104	206	802	2.774	1.429	2.654	—	1.994	13.697	2.068	6.723	986	23.353	1.552
Όρεινάι	5	725	46	247	520	332	534	—	454	10.761	417	3.810	306	4.197	484
Επαρχία Πεδιάδος σύνολον κοινοτήτων	62	9.569	488	1.583	6.550	1.998	2.932	1	2.946	15.860	6.782	17.963	1.829	58.660	3.262
Πεδινάι	41	5.932	406	1.145	3.844	854	1.285	1	1.634	7.000	3.949	6.994	922	38.153	1.739
Ήμιορεινάι	7	1.220	48	113	964	416	624	—	427	2.202	904	3.199	419	8.403	369
Όρεινάι	14	2.417	34	325	1.742	728	1.023	—	885	6.658	1.929	7.770	488	12.104	1.154
Επαρχία Πυργωτίσης σύνολον κοινοτήτων	11	2.205	141	544	2.172	429	744	1	1.228	5.650	1.528	3.165	513	19.736	760
Πεδινάι	8	1.737	107	428	1.729	360	632	—	951	3.654	1.143	1.752	325	16.148	532
Ήμιορεινάι	1	237	26	72	254	45	74	—	146	584	203	394	137	2.418	105
Όρεινάι	2	231	8	44	189	24	38	1	131	1.412	182	1.019	51	1.170	123
Επαρχία Τεμένους σύνολον κοινοτήτων	10	4.520	370	670	1.917	106	292	—	549	8.617	1.763	3.358	1.125	30.915	2.457
Πεδινάι	4	2.839	218	260	884	65	217	—	261	4.899	1.016	1.937	963	21.316	2.171
Ήμιορεινάι	3	1.049	73	172	663	5	10	—	124	630	412	661	13	5.348	167
Όρεινάι	3	632	79	238	370	36	65	—	164	3.088	335	760	149	4.251	119

ΝΟΜΟΣ ΛΑΣΙΘΙΟΥ

Σύνολον κοινοτήτων	92	17.899	258	2.808	11.567	5.305	9.266	3	7.094	62.559	12.906	59.954	7.168	118.415	19.015
Πεδινάι	12	2.641	53	238	1.354	555	908	—	755	5.309	1.552	5.808	880	20.740	1.470
Ήμιορεινάι	46	8.452	151	1.074	5.424	2.930	5.364	3	3.254	28.429	6.215	24.849	3.497	55.358	6.618
Όρεινάι	34	6.806	54	1.496	4.789	1.820	2.994	—	3.085	28.821	5.139	29.297	2.791	42.317	10.927
Επαρχία Γεραπέτρας σύνολον κοινοτήτων	20	4.399	62	968	3.030	334	450	—	1.526	8.428	3.423	10.852	1.599	29.080	7.074
Πεδινάι	3	398	3	75	245	11	15	—	114	381	324	520	182	2.641	179
Ήμιορεινάι	4	1.302	24	266	602	70	100	—	287	1.650	855	1.710	428	9.233	505
Όρεινάι	13	2.699	35	627	2.183	253	335	—	1.125	6.397	2.244	8.622	989	17.206	6.390
Επαρχία Λασιθίου σύνολον κοινοτήτων	12	1.970	6	471	1.264	1.409	2.480	—	981	10.572	1.559	7.903	519	12.549	292
Πεδινάι	1	79	—	11	60	69	117	—	29	204	74	323	66	707	21
Ήμιορεινάι	5	1.023	6	192	682	709	1.196	—	398	4.002	804	3.404	165	6.632	89
Όρεινάι	6	868	—	268	522	631	1.167	—	554	6.366	681	4.177	338	5.210	182
Επαρχία Μιράμπέλλου σύνολον κοινοτήτων	25	5.267	91	452	3.597	1.932	3.613	1	2.609	24.307	3.678	21.161	2.161	39.622	3.988
Πεδινάι	4	690	7	18	371	254	389	—	309	1.821	439	927	237	4.286	215
Ήμιορεινάι	17	3.275	77	191	2.423	1.266	2.561	1	1.595	11.148	2.501	8.627	1.761	20.975	2.001
Όρεινάι	4	1.302	7	243	803	412	663	—	705	11.338	738	11.607	163	7.361	1.772
Επαρχία Σητείας σύνολον κοινοτήτων	35	6.263	99	917	3.676	1.630	2.723	2	1.978	19.252	4.246	20.038	2.859	44.164	7.661
Πεδινάι	4	1.474	43	134	678	221	387	—	303	2.903	715	4.039	415	13.106	1.055
Ήμιορεινάι	20	2.852	44	425	1.717	885	1.507	2	974	11.629	2.055	11.108	1.143	18.518	4.023
Όρεινάι	11	1.937	12	358	1.281	524	829	—	701	4.720	1.476	4.891	1.301	12.540	2.583

Πίναξ 3.2: Έκμεταλλεύσεις με ζώα και αριθμός των ζώων αυτών κατ' είδος, κατ' έπαρχίαν διαμονής του άρχηγού τής έκμεταλλεύσεως (συνέχεια)

Νομός Έπαρχία	Αριθμός έκμεταλλεύσεων αί όποιαί έδήςωσαν ζώα	Αριθμός ζώων κατ' είδος (άρρνα και θήλεα κάθε ηλικίας)													
		Ίπποι	Ήμιονοί	Όνοι	Βόδια, άγελάδες, μόσχοι, μοσχίδες		Βούβαλοι	Πρόβατα		Αίγες		Χοίροι	Πουλερικά όλων των είδών	Κυψέλαι μελισσών	
					Έκμεταλλεύσεις με βόδια, άγελάδες κλπ.	Αριθμός ζώων		Έκμεταλλεύσεις με πρόβατα	Αριθμός ζώων	Έκμεταλλεύσεις με αίγας	Αριθμός ζώων				
1	2	3	4	5	6	7	8	9	10	11	12	13	14	15	
ΝΟΜΟΣ ΡΕΘΥΜΝΗΣ															
Σύνολον κοινοτήτων	133	15.170	629	2.332	11.016	3.344	6.135	1	8.399	98.419	10.755	50.213	4.990	90.577	11.826
Πεδινά	36	4.223	223	855	2.312	677	1.201	—	1.960	14.636	2.677	5.717	887	28.460	1.906
Ήμιορεινά	31	2.925	174	552	2.186	756	1.486	—	1.735	16.356	2.222	8.388	713	17.317	2.129
Όρεινά	66	8.022	232	925	6.518	1.911	3.448	1	4.704	67.427	5.856	36.108	3.390	44.800	7.791
Έπαρχία Άγιου Βασιλείου σύνολον κοινοτήτων	26	3.220	91	284	2.930	918	1.874	1	2.040	15.123	2.449	7.046	878	19.429	3.478
Πεδινά	2	217	3	8	225	36	60	—	122	566	157	254	18	1.632	111
Ήμιορεινά	4	354	17	55	246	152	355	—	266	1.904	263	772	12	2.455	446
Όρεινά	20	2.649	71	221	2.459	730	1.459	1	1.652	12.653	2.029	6.020	848	15.342	2.921
Έπαρχία Άμαρίου σύνολον κοινοτήτων	26	2.416	96	347	2.231	474	963	—	1.609	15.820	2.000	11.915	914	16.187	2.265
Πεδινά	2	104	16	7	107	14	23	—	81	283	83	127	26	653	—
Ήμιορεινά	3	228	6	23	231	46	91	—	161	855	182	489	37	1.752	137
Όρεινά	21	2.084	74	317	1.893	414	849	—	1.367	14.682	1.735	11.299	851	13.782	2.128
Έπαρχία Μολοποτάμου σύνολον κοινοτήτων	39	4.811	200	732	3.250	815	1.114	—	2.399	39.655	3.268	20.854	1.808	25.263	3.082
Πεδινά	13	1.232	59	309	755	134	211	—	580	3.250	908	1.882	193	8.687	300
Ήμιορεινά	11	1.242	99	256	886	160	251	—	640	4.237	996	3.516	380	6.047	976
Όρεινά	15	2.337	42	167	1.609	521	652	—	1.179	32.168	1.364	15.456	1.235	10.529	1.806
Έπαρχία Ρεθύμνης σύνολον κοινοτήτων	42	4.723	242	969	2.605	1.137	2.184	—	2.351	27.821	3.038	10.398	1.390	29.698	3.001
Πεδινά	19	2.670	145	531	1.225	493	907	—	1.177	10.537	1.529	3.454	650	17.488	1.495
Ήμιορεινά	13	1.101	52	218	823	398	789	—	668	9.360	781	3.611	284	7.063	570
Όρεινά	10	952	45	220	557	246	488	—	506	7.924	728	3.333	456	5.147	936
ΝΟΜΟΣ ΧΑΝΙΩΝ															
Σύνολον κοινοτήτων	162	20.748	1.732	3.795	9.966	4.200	7.420	33	13.837	139.418	12.785	76.398	7.468	206.753	25.867
Πεδινά	66	9.042	939	1.210	3.942	1.410	2.901	30	5.297	31.238	4.638	12.740	2.088	96.700	7.453
Ήμιορεινά	40	5.078	443	979	2.431	1.101	1.903	—	3.495	28.071	3.137	14.058	2.317	51.348	3.757
Όρεινά	56	6.628	350	1.606	3.593	1.689	2.616	3	5.045	80.109	5.010	49.600	3.063	58.705	14.657
Έπαρχία Αποκορώνου σύνολον κοινοτήτων	34	4.204	261	510	2.807	841	1.520	30	2.488	34.038	2.108	8.743	1.980	34.514	3.587
Πεδινά	15	1.956	132	165	1.265	350	611	30	1.090	9.820	853	1.383	368	16.982	1.032
Ήμιορεινά	9	1.166	78	130	826	258	489	—	789	11.343	616	3.278	728	10.185	982
Όρεινά	10	1.082	51	215	716	233	420	—	609	12.875	639	4.082	884	7.347	1.573
Έπαρχία Κισσάμου σύνολον κοινοτήτων	52	6.004	441	1.364	3.155	1.580	2.649	—	4.988	28.872	3.732	20.590	2.822	65.682	4.928
Πεδινά	20	2.248	180	384	1.108	549	1.022	—	1.790	8.159	1.162	2.710	800	26.037	543
Ήμιορεινά	19	2.091	178	552	1.031	591	959	—	1.748	8.664	1.330	4.846	1.123	23.750	1.697
Όρεινά	13	1.665	83	428	1.016	440	668	—	1.450	12.049	1.240	13.034	899	15.895	2.688
Έπαρχία Κυδωνίας σύνολον κοινοτήτων	51	7.610	805	1.222	2.445	709	1.591	—	3.980	32.982	4.619	20.616	1.530	80.189	9.523
Πεδινά	30	4.791	627	661	1.509	489	1.237	—	2.386	13.030	2.580	7.956	920	53.373	5.745
Ήμιορεινά	9	1.541	152	215	440	104	185	—	722	4.646	967	3.289	213	14.725	698
Όρεινά	12	1.278	26	346	496	116	169	—	872	15.306	1.072	9.371	397	12.091	3.080
Έπαρχία Σελίνου σύνολον κοινοτήτων	16	2.280	211	576	1.244	1.033	1.589	3	2.047	20.400	1.988	16.606	907	22.293	5.200
Πεδινά	1	47	—	—	60	22	31	—	31	229	43	691	—	308	133
Ήμιορεινά	2	207	31	61	98	147	267	—	194	1.211	199	1.737	218	2.264	147
Όρεινά	13	2.026	180	515	1.086	864	1.291	3	1.822	18.960	1.746	14.178	689	19.721	4.920
Έπαρχία Σφακίων σύνολον κοινοτήτων	9	650	14	123	315	37	71	—	334	23.126	338	9.843	229	4.075	2.629
Πεδινά	—	—	—	—	—	—	—	—	—	—	—	—	—	—	—
Ήμιορεινά	1	73	4	21	36	1	3	—	42	2.207	25	908	35	424	233
Όρεινά	8	577	10	102	279	36	68	—	292	20.919	313	8.935	194	3.651	2.396

Πίναξ 3.3: Έκμεταλλεύσεις με ζώα και αριθμός τών ζώων αυτών κατ' είδος, κατά κοινότητα (ή δήμον) διαμονής του άρχηγού τής έκμεταλλεύσεως (συνέχεια)

Έπαρχία Κοινότητα (ή Δήμος)	Αριθμός έκμεταλ- λεύσεων αί όπουι έδηλωσαν ζώα	Αριθμός ζώων κατ' είδος (άρρενα και θήλεα κάθε ηλικίας)													
		Ίπποι	Ήμινοι	Όνοι	Βόδια, αγελάδες, μόσχοι, μοσχίδες		Βούβαλοι	Πρόβατα		Αίγες		Χοίροι	Πουλερικά όλων τών ειδών	Κυφέλαι μελισσών	
					Έκμεταλ- λεύσεις με βόδια, αγελάδες κλπ.	Αριθμός ζώων		Έκμεταλ- λεύσεις με πρόβατα	Αριθμός ζώων	Έκμεταλ- λεύσεις με αίγας	Αριθμός ζώων				
1	2	3	4	5	6	7	8	9	10	11	12	13	14	15	
Άνω Άκρίων	H	156	21	45	104	65	115	—	99	1.233	106	237	62	1.266	125
Άρκαλοχωρίου	Π	615	88	85	423	86	155	—	230	585	457	1.041	124	3.579	206
Άσημιού	Π	181	12	66	153	53	99	—	114	231	94	133	57	2.132	18
Άχεντριά	O	209	2	108	118	87	134	—	121	3.922	79	1.231	73	951	167
Βαγιονιάς	Π	283	3	120	258	164	325	—	238	1.162	209	418	100	2.174	28
Γαρίπας	Π	216	43	76	197	99	175	—	64	100	200	466	91	1.689	70
Δαμανίων	O	82	2	27	54	30	37	—	49	1.492	28	32	4	532	20
Δεματίου	O	114	1	24	105	66	91	—	86	839	74	603	65	460	8
Διονυσίου	H	163	5	45	175	115	244	—	137	1.218	106	486	54	1.556	205
Δουλιού	Π	53	1	21	41	14	23	—	31	868	39	151	7	447	30
Έθιάς	H	159	6	62	133	104	191	—	131	1.676	97	809	48	913	202
Ένιου	Π	237	20	38	206	109	163	—	77	104	211	341	127	1.898	10
Καλοβίων	Π	142	36	12	127	74	159	—	79	154	112	183	30	1.027	11
Καστελλιανών	H	222	16	66	183	99	152	—	135	649	181	502	61	1.464	30
Λαράνιου	H	65	—	20	40	22	34	—	43	455	36	43	9	498	5
Λευκοχωρίου	Π	176	17	51	145	68	131	—	113	233	139	288	70	1.248	21
Λιγορτύου	Π	195	11	62	143	63	125	—	106	524	133	237	16	1.783	50
Λουριών	Π	55	10	30	84	37	73	—	46	143	36	52	45	588	10
Μεγάλης Βρύσης	Π	225	24	80	202	107	187	—	146	887	126	187	57	1.568	105
Μεσοχωρίου	Π	206	18	50	176	62	119	—	142	341	121	148	39	1.756	60
Μεταχωρίου	Π	131	10	47	114	62	99	—	101	1.630	62	234	32	1.419	76
Παναράματος	H	118	22	50	89	49	97	—	92	966	82	178	29	1.229	80
Παρανήφων	O	91	—	29	69	60	118	—	86	3.694	62	1.648	66	746	195
Παρτρών	Π	239	23	92	227	49	86	—	142	639	182	335	83	2.163	135
Παταιθέρου	H	88	7	10	95	42	76	—	54	154	83	155	4	817	31
Προτοριών	Π	58	5	5	43	14	34	—	41	66	48	75	8	444	3
Πύργου	H	295	11	62	226	114	195	—	162	1.575	170	711	135	2.176	185
Σκινιά	H	249	14	46	272	132	202	—	133	231	196	293	202	1.432	88
Σοκαρά	H	256	13	57	219	149	334	—	168	294	167	215	50	2.255	46
Σταβίων	H	223	8	78	231	147	275	—	176	1.724	169	1.666	72	1.841	299
Στερνών	H	134	2	37	160	84	139	—	98	982	99	544	40	1.067	87
Στόλων	Π	153	5	54	153	96	182	—	129	799	80	123	97	1.834	10
Τεφελίου	Π	199	5	61	213	63	100	—	146	311	163	358	21	1.707	—
Χαρακίου	Π	59	17	38	37	22	36	—	47	635	25	62	25	703	197
Χάρκιος	H	323	40	19	389	133	315	—	207	968	194	362	82	2.746	33
Έπαρχία Πεδιάδος	62	9.569	488	1.583	6.550	1.998	2.932	1	2.946	15.860	6.782	17.963	1.829	58.660	3.262
Κοινότητες															
Άβδού	O	202	1	12	156	31	49	—	16	114	136	382	2	530	45
Άγιου Βασιλείου	Π	141	3	9	80	14	23	—	47	66	105	227	11	622	47
Άγιων Παρασκιών	Π	243	3	41	183	25	34	—	26	44	183	350	25	1.996	21
Άιτωνίων	Π	80	3	28	48	3	4	—	43	210	41	76	2	599	16
Άμαριανού	H	113	5	6	96	4	57	—	16	656	102	774	135	634	11
Άναπόλεως	Π	190	14	36	86	3	6	—	33	50	78	100	4	1.283	70
Άποστόλων	Π	192	13	30	112	52	69	—	70	549	128	164	30	1.310	18
Άρχαγγέλου	Π	95	5	30	53	12	21	—	13	65	70	90	34	759	—
Άσκων	Π	116	1	6	95	45	50	—	37	61	101	283	61	661	5
Άσταράκων	Π	86	13	12	56	18	21	—	1	1	53	108	21	518	11
Άσταρτίου	Π	144	20	48	60	4	7	—	42	231	134	280	12	877	18
Άφρατίου	Π	76	3	6	72	33	41	—	20	24	72	116	10	466	2
Βαρβάρου Άγιων Παρασκιών	Π	190	10	9	112	13	23	—	11	17	88	117	15	882	10
Βόνης	Π	190	23	48	131	59	88	—	75	108	161	275	116	1.209	56
Γαλλίας	Π	68	1	13	46	23	36	—	24	354	52	188	6	392	38
Γερακίου	O	245	3	107	153	88	121	—	165	2.884	178	1.676	124	1.003	82
Γουβών	Π	202	4	56	148	33	50	—	65	621	123	264	8	1.668	10
Γωνιών	O	164	—	13	116	27	37	—	57	124	130	428	7	705	77
Έλαιας	Π	193	20	44	75	—	—	—	60	151	109	175	7	1.093	106
Έμπάρου	O	173	4	9	120	48	67	—	63	146	137	258	41	924	85
Έπάνου Βαθείας	Π	88	10	22	24	2	3	—	18	30	37	55	3	875	13
Έπισκοπής	Π	343	17	52	169	28	42	—	55	149	188	264	37	2.093	87
Έθαγγελισμού	Π	122	16	55	124	27	53	—	40	132	89	215	55	887	—
Ζωφώρας	H	92	4	35	58	23	40	—	33	127	83	140	34	887	25
Θραψανού	Π	374	44	18	362	6	8	—	46	66	248	325	33	1.767	34
Καινούργιου Χωρίου	Π	126	12	50	59	11	20	—	38	186	83	171	17	666	42
Καλλιθέας	Π	16	4	6	12	1	2	—	10	93	13	27	—	173	1
Καλλιθής	Π	86	3	15	35	4	6	—	16	19	33	47	—	567	2
Καλού Χωρίου	O	128	1	7	103	36	50	—	44	107	91	118	—	554	226
Καραβάδου	Π	89	6	18	84	49	65	—	61	87	82	104	27	760	117
Καρούζανών	H	85	3	10	69	39	69	—	43	174	67	713	19	332	50
Κασάνου	Π	183	19	54	158	14	17	—	53	77	140	242	41	1.489	41
Κασταμονίτης	O	132	2	8	117	60	104	—	53	176	119	439	64	996	10
Καστελλίου	Π	330	12	31	185	48	88	—	60	578	195	332	80	2.049	28
Καταλαγαρίου	Π	83	7	10	43	2	3	—	8	10	69	95	12	513	29
Κάτω Βαθείας	Π	58	8	19	17	3	5	—	30	48	36	57	1	381	30
Κεράς	O	52	—	1	35	8	8	—	26	35	34	148	12	401	23
Κόζαρης	Π	74	2	26	48	36	60	—	25	105	57	89	3	533	57
Κοινάβων	Π	245	4	10	127	9	18	—	45	73	104	128	28	1.414	64
Κρακίου	O	100	—	11	63	18	30	—	36	217	82	724	8	320	—
Λιλιανού	Π	87	9	36	68	12	18	—	46	284	71	241	32	570	6
Λιμένος Χερσονήσου	H	232	1	12	170	74	131	—	93	419	171	549	34	2.276	63
Μαθίξ	H	73	4	17	55	43	61	—	49	158	67	195	66	449	12
Μαλλίων	H	337	7	7	258	190	268	—	73	224	181	261	54	2.040	202
Μάρθας	O	124	1	23	117	85	130	—	105	598	106	359	57	961	—
Μελισών	H	133	18	19	87	6	8	—	56	86	102	227	29	1.221	3
Μιλιζαράδων	O	111	1	5	75	37	55	—	71	550	84	630	14	472	25
Μοχού	O	457	6	52	302	126	152	—	87	236	360	562	63	2.294	212
Νατιδέτου	Π	209	43	67	207	15	20	—	121	365	182	470	26	1.883	233
Ξενιάου	O	166	1	13	122	40	50	—	86	1.341	142	1.285	24	713	369
Ξιδά	O	168	3	31	138	62	79	—	25	33	156	291	37	953	—
Παναγίας	H	247	10	42	229	23	30	—	97	485	214	480	82	1.451	28
Πεζών	Π	93	2	5	44	10	11	—	22	29	63	81	4	517	1
Πολυθέας	Π	71	2	18	42	24	36	—	24	37	59	105	15	624	40
Ποταμιών	O														

Πίναξ 3.3: Έκμεταλλεύσεις με ζώα και αριθμός των ζώων αυτών κατ' είδος, κατά κοινότητα (ή δήμον) διαμονής του άρχηγού τής έκμεταλλεύσεως (συνέχεια)

Έπαρχια Κοινότης (ή Δήμος)	Αριθμός έκμεταλλεύσεων αι όποιαι εδήλωσαν ζώα	Αριθμός ζώων κατ' είδος (άρρνα και θήλεα κάθε ηλικίας)												
		Ίπποι	Ήμιονοι	Όνοι	Βόδια, αγελάδες, μόσχου, μοσχίδες		Βούβαλοι	Πρόβατα		Αίγες		Χοίροι	Πουλερικά όλων των ειδών	Κυψέλαι μελισσών
					Έκμεταλλεύσεις με βόδια, αγελάδες κλπ.	Αριθμός ζώων		Έκμεταλλεύσεις με πρόβατα	Αριθμός ζώων	Έκμεταλλεύσεις με αίγας	Αριθμός ζώων			
1	2	3	4	5	6	7	8	9	10	11	12	13	14	15
Έπαρχια Πυργιωτίσσης 11	2.205	141	544	2.172	429	744	1	1.228	5.650	1.528	3.165	513	19.736	760
<i>Κοινότητες</i>														
Βόρων	Π 199	14	30	185	42	100	—	61	557	144	223	46	1.775	64
Γρηγορίας	Ο 116	6	20	93	8	12	—	55	319	106	172	21	697	21
Καμαρών	Ο 115	2	24	96	16	26	—	76	1.093	76	847	30	473	102
Καμηλαρίου	Π 166	17	18	178	94	176	—	112	250	125	203	4	1.542	35
Κλήματος	Π 115	4	44	160	3	7	—	66	167	100	194	16	1.205	138
Λαγολίου	Π 48	7	9	63	2	2	—	28	167	40	75	15	475	4
Μαγαρικαρίου	Η 237	26	72	254	45	74	—	146	584	203	394	137	2.418	105
Πιτσιδίων	Π 206	—	17	146	47	69	—	165	947	131	167	18	1.502	144
Σίβα	Π 192	9	15	193	65	115	—	111	271	126	197	6	2.612	30
Τυμπακίου	Π 682	55	271	667	61	82	—	324	841	382	527	161	5.811	92
Φανερωμένης	Π 129	1	24	137	46	81	—	84	454	95	166	59	1.226	25
Έπαρχια Τεμένους ... 10	4.520	370	670	1.917	106	292	—	549	8.617	1.763	3.358	1.125	30.915	2.457
<i>Δήμοι</i>														
Άρχωνών	Η 737	51	122	479	1	1	—	43	326	205	247	4	3.565	144
Ήρακλειού	Π 2.347	180	139	634	55	204	—	191	4.525	802	1.611	859	18.206	1.856
<i>Κοινότητες</i>														
Άγιου Σόλλα	Η 195	12	25	118	2	6	—	56	260	143	245	9	1.030	3
Βασιλειών	Η 117	10	25	66	2	3	—	25	44	64	169	—	753	20
Βενεράτου	Ο 221	21	61	127	9	19	—	52	151	111	158	44	1.376	56
Δαφνέ	Ο 284	23	116	156	2	3	—	35	89	163	219	60	1.694	20
Κάτω Άρχωνών	Π 122	4	18	82	—	—	—	4	8	63	84	1	706	40
Κυπαρίσσου	Ο 127	35	61	87	25	43	—	77	2.868	61	383	45	1.181	53
Νέας Αλικαρνασσού	Π 128	10	22	16	7	9	—	12	75	50	84	78	1.190	38
Προφήτου Ήλιου	Π 242	24	81	152	3	4	—	54	291	101	158	25	1.215	237
ΝΟΜΟΣ ΛΑΣΙΘΙΟΥ														
Έπαρχια Ήραπέτρας . 20	4.399	62	968	3.030	334	450	—	1.526	8.428	3.423	10.852	1.599	29.080	7.074
<i>Δήμοι</i>														
Ήραπέτρας	Η 806	10	127	225	6	13	—	75	729	474	738	225	5.895	111
<i>Κοινότητες</i>														
Άγιου Ίωάννου	Ο 228	4	116	176	4	5	—	107	220	209	605	229	1.610	339
Ανατολής	Ο 287	9	54	311	10	13	—	113	565	235	391	96	1.768	538
Βαϊνιάς	Π 132	2	41	86	1	1	—	44	78	108	202	128	878	18
Γδοχιών	Ο 70	—	4	56	2	4	—	35	53	58	84	6	436	82
Γρα-Λυγιάς	Π 162	1	31	89	2	2	—	33	233	125	197	49	1.072	19
Καβουσιού	Ο 297	—	32	216	67	77	—	97	1.602	252	1.252	69	1.580	569
Καλαματώκας	Ο 281	2	104	280	57	87	—	151	645	242	809	132	1.822	813
Κάτω Χωριών	Ο 549	10	166	426	1	2	—	128	249	449	1.002	105	4.172	508
Κεντρίου	Η 233	4	96	174	8	10	—	85	297	171	534	92	1.686	210
Μακρυλιάς	Η 64	3	25	58	10	17	—	25	95	54	109	44	502	48
Μαλών	Ο 336	1	47	253	29	32	—	136	894	263	784	71	1.905	1.033
Μεσελέρων	Ο 111	8	9	114	48	74	—	45	90	89	206	9	861	104
Μεταξοχωριού	Ο 73	—	26	41	14	18	—	55	349	69	873	37	485	778
Μουρινών	Ο 89	—	11	53	1	1	—	38	68	79	151	3	456	103
Μύθων	Ο 138	—	8	95	3	5	—	92	581	115	799	55	839	334
Μύρτου	Π 104	—	3	70	8	12	—	37	70	91	121	5	691	142
Παχελιάς Άμμου	Η 199	7	18	145	46	60	—	102	529	156	329	67	1.150	136
Ρίζης	Ο 57	—	8	40	6	6	—	39	206	49	463	5	317	312
Χριστού	Ο 183	1	42	122	11	11	—	89	875	135	1.203	172	955	877
Έπαρχια Λασιθίου ... 12	1.970	6	471	1.264	1.409	2.480	—	981	10.572	1.559	7.903	549	12.549	292
<i>Κοινότητες</i>														
Άβρακόντε	Ο 211	—	94	102	162	320	—	125	1.711	174	1.214	62	1.125	79
Άγιου Γεωργίου	Η 371	2	103	240	253	417	—	152	2.409	283	909	29	2.285	17
Άγιου Κωνσταντίνου	Η 101	—	9	85	78	146	—	37	310	86	448	5	699	24
Έξω Ποτάμων	Ο 102	—	2	80	37	65	—	73	1.065	69	1.148	39	629	48
Καμινακίου	Ο 129	—	54	67	94	148	—	100	1.543	93	929	68	622	—
Κάτω Μετοχιού	Η 116	—	29	80	95	209	—	75	473	100	525	51	697	24
Λαγού	Π 79	—	11	60	69	117	—	29	204	74	322	46	707	21
Μαρμακέτου	Η 85	1	9	61	65	108	—	22	76	75	223	21	753	40
Μέσα Λασιθίου	Ο 158	—	26	128	132	265	—	84	262	140	382	35	1.322	26
Πλάτης	Ο 94	—	24	65	74	141	—	75	508	75	205	73	490	—
Τζερμιάδου	Η 350	3	42	216	218	316	—	112	734	260	1.299	49	2.198	14
Ψυχρού	Ο 174	—	68	80	132	228	—	97	1.277	130	299	61	1.022	29
Έπαρχια Μιραμπέλλου 25	5.267	91	452	3.597	1.932	3.613	1	2.609	24.307	3.678	21.161	2.161	32.622	3.988
<i>Δήμοι</i>														
Άγιου Νικολάου	Π 305	1	7	72	26	47	—	56	739	131	305	92	2.269	113
Νεαπόλεως	Η 589	17	45	388	175	495	—	215	3.760	358	2.204	441	3.385	370
<i>Κοινότητες</i>														
Άγιου Άντωνίου	Η 90	11	7	75	59	144	—	71	696	74	452	44	691	124
Βουλισμένης	Η 98	4	2	53	16	49	—	21	298	84	243	28	262	—
Βραχασίου	Η 326	3	34	239	60	103	—	147	518	245	1.279	81	1.772	124
Βρουχιάς	Π 143	3	1	122	91	142	—	107	617	113	225	27	577	36
Βρυσών	Ο 182	1	19	147	56	121	—	72	576	137	693	55	1.337	86
Έλαύντας	Η 360	2	6	237	137	200	—	218	928	304	411	124	1.936	351
Έξω Λασιθίων	Η 140	3	5	109	79	142	—	81	328	122	254	40	1.259	—

Π = πεδινά, Η = ήμιορεινά, Ο = όρεινά κοινότητες

Πίναξ 3.3: Έκμεταλλεύσεις με ζώα και αριθμός τῶν ζώων αὐτῶν κατ' εἶδος, κατὰ κοινότητα (ἢ δῆμον) διαμονῆς τοῦ ἀρχηγοῦ τῆς ἐκμεταλλεύσεως (συνέχεια)

Ἐπαρχία Κοινότης (ἢ Δήμος)	Ἀριθμὸς ἐκμεταλλεύσεων αἱ ὁποῖαι ἐδῆλωσαν ζῶα	Ἀριθμὸς ζώων κατ' εἶδος (ἄρρενα καὶ θῆλα καθε ἡλικίας)													
		Ἴπποι	Ἡμίονοι	ὄνοι	Βόδια, ἀγελάδες, μόσχοι, μοσχίδες		Βοῦβαλοι	Πρόβατα		Αἴγες		Χοῖροι	Πουλερικά ἄλων τῶν εἰδῶν	Κυψέλαι μελισσῶν	
					Ἐκμεταλλεύσεις μὲ βόδια, ἀγελάδες κλπ.	Ἀριθμὸς ζώων		Ἐκμεταλλεύσεις μὲ πρόβατα	Ἀριθμὸς ζώων	Ἐκμεταλλεύσεις μὲ αἴγες	Ἀριθμὸς ζώων				
1	2	3	4	5	6	7	8	9	10	11	12	13	14	15	
Ζενίων	O	106	3	20	84	65	139	—	90	1.348	82	977	54	809	82
Καλοῦ Χωρίου ...	H	254	2	6	213	151	220	—	137	510	209	805	16	2.036	193
Καρυδίου	H	65	6	6	60	45	102	—	52	598	52	333	134	296	7
Καστελλίου Φουρνῆς	H	104	4	4	68	51	142	—	43	330	69	121	63	621	—
Κριτσᾶς	O	782	2	174	430	197	283	—	373	6.622	394	7.045	47	3.816	610
Κρούστα	O	232	1	30	142	94	120	—	170	2.792	125	2.892	7	1.399	994
Λατσίδας	H	166	6	7	103	27	63	—	42	171	137	214	58	888	13
Λιμνῶν	H	311	4	23	266	103	192	—	132	768	237	628	154	2.108	118
Λούμα	H	113	2	9	93	71	131	—	92	356	98	164	108	717	60
Μέσα Λακωνίων.	Π	118	2	8	93	88	128	—	92	299	97	249	91	875	—
Μιλάτου	Π	124	1	2	84	49	72	—	54	166	98	148	27	565	66
Νικηθιανοῦ	H	72	1	3	46	21	43	—	46	158	45	60	29	560	—
Πρίνας	H	108	1	7	127	64	120	—	83	321	103	393	24	996	559
Σκιανᾶ	H	112	1	2	107	86	196	—	88	441	106	217	220	573	—
Φουρνῆς	H	202	7	6	122	77	145	—	86	571	133	449	94	1.460	44
Χουμεριάκου	H	165	3	19	117	44	74	—	41	396	125	400	103	1.415	38
Ἐπαρχία Σητείας	35	6.263	99	917	3.676	1.630	2.723	2	1.978	19.252	4.246	20.038	2.859	44.164	7.661
Δῆμοι															
Σητείας	Π	697	18	22	157	32	49	—	62	904	186	883	90	7.562	596
Κοινότητες															
Ἀγίας Τριάδος ...	H	103	—	14	58	26	48	—	32	581	75	538	133	367	132
Ἀγίου Γεωργίου ...	H	85	1	9	49	38	55	—	37	141	70	170	27	850	57
Ἀγίου Στεφάνου ...	H	214	3	51	150	116	185	2	90	171	144	234	173	987	137
Ἀρμένιων	H	168	3	4	94	18	32	—	42	835	130	892	120	982	302
Ἀχλαδίων	H	179	5	42	75	20	29	—	38	623	131	508	50	1.310	154
Ἐξο Μουλιανῶν ..	O	217	2	35	146	39	52	—	89	635	166	396	146	1.290	217
Ζακρού	H	323	—	49	174	124	235	—	175	2.950	239	2.575	38	1.945	428
Ζίρου	H	287	1	49	168	77	121	—	76	1.944	146	2.065	72	1.614	597
Καρυδίου	O	96	—	13	53	38	73	—	38	324	78	464	10	424	113
Κατασιωνίου	H	108	2	29	71	46	90	—	46	279	90	212	13	984	76
Κρούων	O	165	2	33	113	105	225	—	72	824	145	1.292	127	1.582	501
Λάστρου	O	104	—	18	50	9	10	—	30	477	60	428	15	545	272
Λιθινῶν	O	185	1	8	133	49	62	—	36	164	121	191	51	1.278	159
Μαρωνιάς	H	87	—	9	48	18	20	—	19	94	53	103	15	868	131
Μέσα Ἀπιθίου ...	H	106	—	21	74	41	60	—	36	314	90	285	57	569	121
Μέσα Μουλιανῶν .	O	147	—	18	94	38	49	—	63	487	123	391	33	895	82
Μητάτου	H	77	2	36	36	55	113	—	64	1.153	59	929	88	461	82
Μυρσίνης	H	103	1	12	56	13	22	—	37	154	71	106	42	725	347
Ὀρεινοῦ	O	241	—	102	168	65	77	—	113	709	208	821	199	1.549	521
Παλακιάστρου ...	Π	224	15	23	115	76	148	—	132	1.260	168	2.453	46	1.615	230
Παππαγιαννάδων .	H	149	14	9	114	69	107	—	50	321	112	358	36	1.153	312
Περιβολακίων ...	O	72	—	7	56	38	61	—	35	416	52	220	56	468	161
Πεύκων	H	126	1	23	92	44	66	—	66	126	92	475	126	900	150
Πισκοκεφάλου ...	Π	249	9	25	157	18	26	—	32	164	179	412	86	1.854	152
Πραισοῦ	H	72	1	12	50	28	64	—	7	142	60	126	14	632	224
Ρούσας Ἐκκλησίας	H	79	1	14	48	20	30	—	31	201	66	182	10	624	312
Σκοπῆς	Π	304	1	64	249	95	164	—	77	575	182	291	193	2.075	77
Σταυροχωρίου ...	O	335	4	75	193	73	94	—	107	136	239	316	278	2.128	92
Σταυρωμένου ...	H	115	2	20	81	46	77	—	19	66	108	236	48	1.205	165
Σφακίας	O	229	1	28	157	33	53	—	67	402	176	483	95	1.182	151
Τουρλωτῆς	H	200	1	6	119	13	22	—	32	1.114	109	361	41	946	33
Χαμεζίου	O	146	1	18	107	26	59	—	35	85	103	144	174	976	51
Χανδρᾶ	H	175	6	3	107	35	58	—	39	96	132	289	30	972	150
Χρυσοπηγῆς	O	96	1	16	64	49	87	—	54	385	83	209	127	647	376
ΝΟΜΟΣ ΡΕΘΥΜΝΗΣ															
Ἐπαρχία Ἀγ. Βασιλείου 26	3.220	91	284	2.930	918	1.874	1	2.040	15.123	2.449	7.046	878	19.429	3.478	
Κοινότητες															
Ἀγίας Γαλήνης ...	Π	100	2	4	118	—	—	—	17	37	84	144	16	857	65
Ἀγίου Βασιλείου ...	H	38	—	6	29	21	44	—	27	676	33	150	5	280	39
Ἀγίου Ἰωάννου ...	O	120	—	8	102	67	109	—	72	824	99	379	15	473	123
Ἀγκοσελιανῶν ...	O	97	5	5	80	57	142	—	85	660	82	344	17	635	46
Ἀκουμιῶν	O	297	2	40	266	91	157	1	220	739	225	384	117	1.120	133
Ἀρδάκτου	O	157	2	15	118	68	148	—	97	324	123	188	17	906	92
Ἀσωμάτου	O	49	2	10	54	15	27	—	37	810	36	253	16	247	295
Δριμισίου	O	45	1	3	50	29	58	—	41	115	36	54	—	377	40
Καρινῶν	O	107	3	15	69	22	45	—	62	1.535	83	728	11	454	248
Κεντροχωρίου ...	O	126	1	5	119	56	111	—	81	746	99	228	30	842	170
Κεραμῆ	O	151	3	16	152	54	114	—	129	645	88	157	2	989	2
Κισσοῦ	O	76	1	2	62	52	118	—	36	230	67	279	26	605	92
Κοζαρές	O	129	3	13	74	60	124	—	106	872	90	429	10	986	27
Κράας Βρύσης ...	O	100	4	8	139	4	8	—	78	379	89	218	51	886	137
Λαμπινῆς	H	67	8	5	41	26	46	—	50	347	48	228	—	374	167
Λευκογείων ...	Π	117	1	4	107	36	60	—	105	529	73	110	2	775	46
Μασιῶν	O	64	—	4	50	28	48	—	50	347	52	94	7	360	158
Μελάμπων ...	O	338	23	10	446	1	3	—	111	310	274	470	277	1.744	271
Μουρνῆς	H	115	—	20	85	47	124	—	82	409	87	174	3	710	77
Μυζερρομα	H	134	9	24	91	58	141	—	107	472	95	220	4	1.091	163
Μόρθου	O	89	—	17	75	11	19	—	63	339	69	95	3	480	54
Ὀρνῆς	O	41	5	2	51	1	1	—	32	103	34	86	21	254	22
Ροδακίων ...	O	114	—	17	74	11	19	—	77	2.249	96	545	58	730	377
Σακτουριῶν ...	O	166	12	7	199	11	24	—	116	439	116	236	153	1.228	289
Σελίων ...	O	153	3	19	146	44	71	—							

Πίναξ 3.3: Έκμεταλλεύσεις με ζώα και αριθμός τών ζώων αυτών κατ' είδος, κατά κοινότητα (ή δήμον) διαμονής του άρχηγού τής έκμεταλλεύσεως (συνέχεια)

Έπαρχια Κοινότης (ή Δήμος)	Αριθμός έκμεταλλεύσεων αι όποιαι έδήλωσαν ζώα	Αριθμός ζώων κατ' είδος (άρρενα και θήλεα κάθε ηλικίας)												
		Ίπποι	Ήμινοι	Όνοι	Βόδια, αγελάδες, μόσχοι, μοσχίδες		Βούβαλοι	Πρόβατα		Αίγες		Χοίροι	Πουλερικά όλων τών ειδών	Κυψέλαι μελισσών
					Έκμεταλλεύσεις με βόδια, αγελάδες κλπ.	Αριθμός ζώων		Έκμεταλλεύσεις με πρόβατα	Αριθμός ζώων	Έκμεταλλεύσεις με αίγας	Αριθμός ζώων			
1	2	3	4	5	6	7	8	9	10	11	12	13	14	15
*Αμαρίου Ο	86	4	20	68	9	16	—	41	142	66	299	15	652	85
*Άνω Μέρους Ο	200	5	22	208	5	12	—	131	1.652	170	508	26	1.243	56
*Αποδόλου Η	101	3	8	116	14	30	—	61	262	78	144	5	796	52
*Αποστόλων Ο	90	2	18	73	41	79	—	65	261	84	309	20	749	250
Βιζαρίου Π	56	4	2	56	9	12	—	42	96	44	66	25	379	—
Βισταγής Ο	131	9	34	120	13	36	—	66	1.944	114	1.512	154	893	533
Βρυσών Ο	72	—	13	50	8	12	—	48	208	54	76	11	304	—
Βωλεώνων Ο	56	3	10	45	44	135	—	36	259	51	192	28	390	84
Γερακαρίου Ο	151	1	7	125	32	66	—	89	939	128	620	6	1.181	6
*Ελεών Η	64	1	8	50	24	47	—	49	480	57	273	26	384	70
Θρόνου Ο	41	3	4	43	12	21	—	23	95	37	507	1	276	275
Καλογέρου Ο	67	4	23	57	22	33	—	52	714	61	710	4	498	40
Κουρουτών Ο	89	—	2	77	9	17	—	59	888	70	727	7	628	254
Λαμπιωτών Ο	44	6	6	39	8	21	—	34	81	41	104	36	318	18
Λοχριάς Ο	82	—	16	58	16	37	—	54	1.165	58	743	38	553	84
Μέρων Ο	128	4	19	84	32	41	—	67	392	104	198	40	629	46
Μοναστηρακίου Ο	70	3	21	58	14	28	—	52	143	64	248	122	531	—
Νιθαύρεως Ο	154	7	12	175	15	26	—	115	664	122	977	16	1.172	—
Παντανάσσης Ο	63	3	15	50	40	87	—	47	1.129	55	758	139	386	—
Πατσού Ο	60	2	3	44	32	68	—	38	314	53	386	20	302	165
Πετροχωρίου Ο	65	3	11	81	16	32	—	51	273	58	183	23	533	22
Πλατανίων Ο	88	3	12	80	6	11	—	60	1.445	68	935	22	490	40
Πλατάνου Ο	144	4	29	129	31	50	—	101	1.090	107	572	23	843	30
Φουρφουρά Ο	203	8	20	229	9	21	—	138	884	170	735	100	1.211	140
Έπαρχία Μυλοποτάμου 39	4.811	200	732	3.250	815	1.114	—	2.399	39.655	3.268	20.854	1.808	25.263	3.082
Δήμοι														
*Ανωγειών Ο	490	1	13	304	3	8	—	208	16.789	181	6.530	94	1.080	—
Κοινότητες														
*Αγγελιανών Π	202	2	68	131	9	13	—	84	425	150	279	13	1.151	48
*Αγιάς Ο	76	4	12	63	—	—	—	30	238	47	224	3	456	101
*Αγίου Γεωργίου Η	52	2	11	29	5	5	—	23	211	44	117	1	222	—
*Αγίου Μάμαντος Ο	146	5	32	83	42	55	—	104	2.366	97	412	198	593	—
*Αίμονα Η	89	3	3	55	20	23	—	76	360	52	195	112	46	6
*Αλοιδών Ο	100	2	4	60	45	56	—	64	267	64	262	109	482	89
*Αλφείας Π	134	10	31	78	8	17	—	54	486	108	215	35	626	—
*Αξού Ο	156	1	24	90	45	48	—	90	670	106	809	208	983	—
*Απλαδιανών Ο	50	—	2	37	25	36	—	40	357	37	759	38	264	172
*Αχλαδέ Π	83	6	7	58	39	53	—	58	136	66	115	10	1.294	15
Βενίου Η	68	1	4	48	12	14	—	46	142	60	118	29	279	17
Γαράζου Ο	237	2	12	166	27	40	—	61	238	191	428	70	1.265	329
Δαμαβόλου Ο	71	2	12	48	7	8	—	32	169	59	145	17	318	—
Δοξαρού Ο	106	2	8	84	58	74	—	85	418	81	340	79	670	108
*Ελευθέρας Η	90	10	15	74	5	7	—	66	1.061	86	459	5	562	32
*Επισκοπής Η	114	4	24	73	18	33	—	47	167	91	256	45	629	46
*Ερρών Π	121	8	61	75	4	5	—	76	646	85	233	56	1.087	101
Ζωνιανών Ο	207	1	6	127	77	81	—	99	2.769	88	1.537	128	662	—
Θεοδώρας Ο	45	1	1	41	26	36	—	33	173	38	80	40	550	50
Καλανδαρέας Π	35	2	12	25	1	2	—	19	76	28	99	—	225	—
Καλύβου Ο	77	—	8	55	16	17	—	46	1.825	28	496	44	350	—
Κρουερίου Ο	99	3	5	70	16	17	—	50	239	76	290	75	455	47
Λιβαδίων Ο	205	5	11	146	58	69	—	128	4.250	92	1.489	128	743	100
Μαργαριτών Η	382	43	110	281	12	23	—	151	788	314	690	12	1.935	219
Μελιθονίου Ο	236	13	24	207	40	62	—	100	1.018	157	812	9	1.280	497
Μελισσοβραχίου Η	35	4	2	27	2	6	—	19	54	31	161	—	192	98
*Ορθή Η	84	5	47	47	9	13	—	32	240	71	260	11	497	—
Πανόριου Π	89	4	13	48	1	2	—	23	43	57	77	2	643	115
Πασαλιτών Π	27	1	4	21	8	19	—	15	187	26	101	1	127	—
Περάματος Π	150	3	15	43	3	5	—	31	52	74	105	16	943	2
Πρινέ Η	38	7	11	31	—	—	—	25	450	32	351	6	283	205
Πρίνου Π	47	—	27	31	7	10	—	37	421	36	65	7	471	5
Ρουμέλης Π	122	11	26	102	14	18	—	65	130	95	134	2	720	2
Σισών Ο	107	2	5	76	43	53	—	41	551	81	988	12	696	313
Σκεπαστής Ο	64	4	8	44	30	53	—	43	145	52	170	5	432	12
Σκουλουφίων Π	87	6	25	51	3	6	—	43	334	72	144	29	650	—
Χουμερίου Η	204	14	21	171	54	98	—	100	565	149	734	70	1.018	170
Χώνου Η	86	6	8	50	23	29	—	55	199	66	175	89	384	183
Έπαρχία Ρεθύμνης ... 42	4.723	242	969	2.605	1.137	2.184	—	2.351	27.821	3.038	10.398	1.390	29.698	3.001
Δήμοι														
Ρεθύμνης Π	1.119	41	116	308	104	244	—	237	2.583	469	1.173	121	7.076	742
Κοινότητες														
*Αγίου Κωνσταντίνου Π	87	6	17	57	17	33	—	65	583	53	151	62	674	—
*Αδελείας Π	158	10	67	48	31	59	—	80	281	70	109	11	1.235	1
*Αμνάτου Ο	160	13	54	76	3	9	—	94	1.104	119	694	31	1.154	279
*Άνω Βαλαμονέρου Π	46	9	18	27	14	28	—	37	780	40	160	51	438	85
*Αργουρούλεως Ο	175	7	29	112	20	40	—	58	546	131	233	52	834	196
*Αρμένων Η	179	7	21	134	100	188	—	110	1.885	118	496	35	1.514	197
*Αρολιθίου Ο	92	2	14	58	54	105	—	57	955	78	368	93	511	237
*Αρχοντικής Η	113	4	8	82	16	21	—	72	505	52	59	10	511	130
*Ατσιποπούλου Η	107	1	15	86	16	23	—	46	324	66	148	21	415	41
Γερανίου Η	78	3	11	64	14	25	—	52	525	50	98	19	440	—
Γουλεδιανών Η	47	6	7	39	25	53	—	33	306	38	128	4	240	2
Γωνιάς Π	101	3	13	67	35	64	—	59	713	73	112	21	532	10
*Επισκοπής Π	202	13	52	132	51	94	—	101	666	120	228	189	1.304	69
Ζουριδίου Π	43	8	11	33	18	29	—	39	293	28	46	20	254	—
Καλονόκτου Π	46	6	12	24	22	36	—	29	365	43	80	23	274	87
Καράς Η	111	5												

Πίναξ 3.3: Έκμεταλλεύσεις με ζώα και αριθμός των ζώων αυτών κατ' είδος, κατά κοινότητα (ή δήμον) διαμορφής του άρχηγού τής έκμεταλλεύσεως (συνέχεια)

Έπαρχια Κοινότης (ή Δήμος)	Αριθμός έκμεταλλεύσεων αί όποιαί έδύλωσαν ζώα	Αριθμός ζώων κατ' είδος (άρρενα και θήλεα κάθε ηλικίας)												
		Ίπποι	Ημίονοι	Όνοι	Βόδια, αγελάδες, μόσχοι, μοσχίδες		Βούβαλοι	Πρόβατα		Αίγες		Χοίροι	Πουλερικά έλων τών είδών	Κυψέλαι μελισσών
					Έκμεταλλεύσεις με βόδια, αγελάδες κλπ.	Αριθμός ζώων		Έκμεταλλεύσεις με πρόβατα	Αριθμός ζώων	Έκμεταλλεύσεις με αίγας	Αριθμός ζώων			
1	2	3	4	5	6	7	8	9	10	11	12	13	14	15
Κούφης Π	51	6	10	36	9	14	—	36	444	23	54	20	535	—
Κυριάννας Π	124	8	62	28	5	9	—	76	347	93	224	1	672	115
Μαλακίων Η	59	5	6	45	31	72	—	26	605	51	196	48	290	3
Μαρουλά Ο	79	5	18	48	2	2	—	39	499	43	150	—	372	7
Μέσης Η	113	11	51	46	10	13	—	68	258	80	120	6	952	100
Μοσντρού Ο	82	2	19	52	45	93	—	60	978	62	382	96	409	17
Μυριακεφάλων . . Ο	95	—	12	42	22	33	—	40	916	80	470	41	397	166
Όρους Η	30	1	4	23	18	48	—	25	769	19	143	6	230	3
Παγκαλοχωρίου . . Π	47	2	13	23	6	7	—	23	66	29	71	5	462	—
Πηγής Π	116	4	43	74	15	29	—	51	139	77	110	3	909	18
Πρασιών Ο	48	2	14	44	17	35	—	27	424	38	94	3	252	—
Πρινέ Π	114	3	18	77	32	51	—	69	490	87	179	2	591	—
Ρουσοσπητιού . . Η	72	4	11	67	12	23	—	39	235	59	124	—	404	—
Ρουσιών Η	122	10	9	93	41	70	—	86	811	101	262	67	826	144
Σατουρών Η	52	2	20	36	37	65	—	34	1.204	43	450	27	383	31
Σελίου Ο	77	7	33	44	41	103	—	51	1.941	63	666	113	473	21
Φραντζεσκιανών Με- τοχίων Π	56	8	8	34	33	44	—	47	411	39	121	6	322	60
Χαμαλεπυρίου . . Π	110	2	46	55	3	3	—	59	566	74	126	12	807	115
Χαρχίων Η	78	3	25	56	20	34	—	53	1.158	63	1.158	15	432	41
Χρονοναστηρίου . Ο	105	5	20	60	29	50	—	51	442	82	225	13	569	13


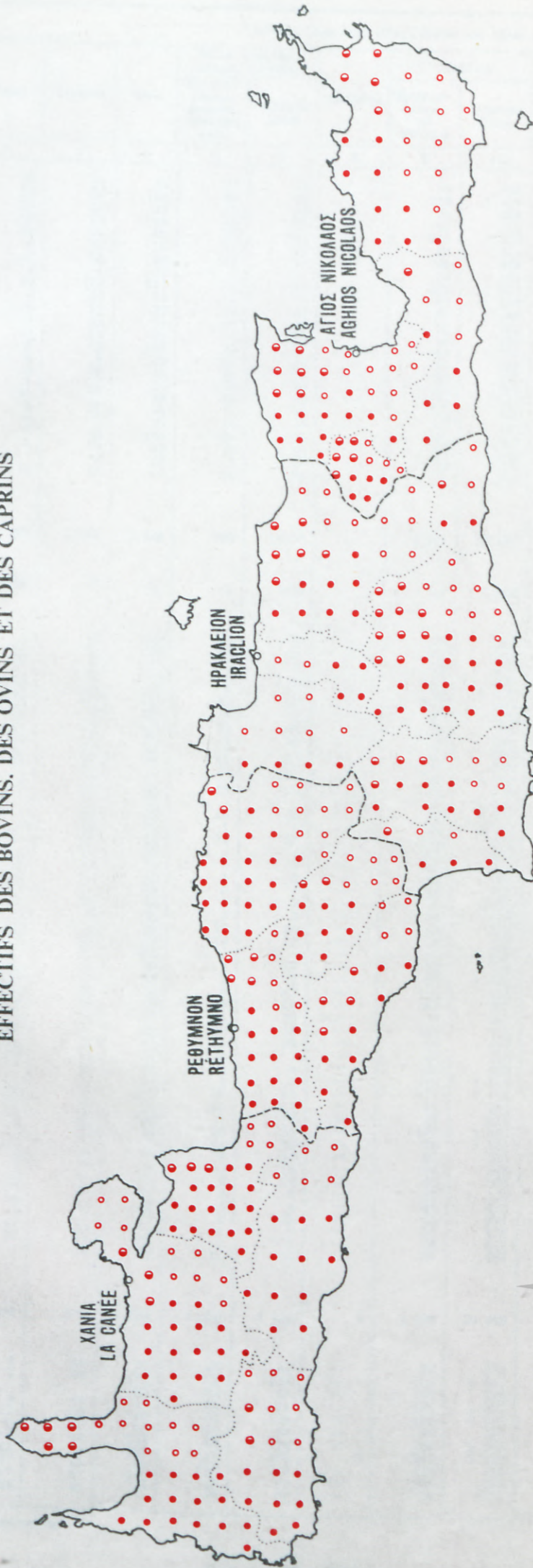
NOMOS XANION

Έπαρχια Αποκορώνου 34	4.204	261	510	2.807	841	1.520	30	2.488	34.038	2.108	8.743	1.980	34.514	3.587
Κοινότητες														
Άλικου Η	123	—	4	86	20	36	—	76	1.565	36	590	28	661	112
Αρμένων Π	157	6	3	90	34	64	—	65	709	62	67	9	1.260	63
Ασιγιάνας Ο	151	1	4	77	33	69	—	79	4.011	92	1.390	129	888	130
Βάμου Π	198	2	8	97	13	21	—	107	1.087	42	49	69	1.697	191
Βαφέ Ο	125	8	16	88	20	32	—	77	1.668	78	430	109	994	268
Βρυσών Π	185	24	16	87	19	29	—	84	1.004	114	145	62	1.509	108
Γαβαλοχωρίου . . Π	167	7	8	134	43	84	—	123	905	41	50	14	2.705	206
Γεωργιουπόλεως . Η	120	16	7	70	53	137	—	59	3.046	71	782	445	1.394	—
Εμπροσάνερού . . Η	158	6	24	114	22	37	—	107	2.196	121	881	82	1.415	315
Κάννας Π	103	8	9	79	18	32	—	74	938	53	89	15	800	23
Καλαμιού Π	76	6	3	48	26	46	—	56	656	53	211	5	751	151
Καλαμιτσίου Άλε- ξάνδρου Η	81	4	6	61	8	12	—	36	273	43	85	6	393	14
Καλαμιτσίου Άμυγ- δαλιών Η	153	6	30	90	10	19	—	93	944	76	167	76	1.475	188
Καλυβών Π	249	13	18	159	47	95	—	81	554	104	139	11	1.582	112
Καρών Ο	32	—	9	19	7	11	—	24	275	28	158	1	413	472
Καστέλλου Ο	98	10	28	79	26	49	—	42	802	72	169	120	573	35
Κεφαλά Η	192	19	8	152	79	148	—	147	1.084	128	280	18	1.781	287
Κοκκίνου Χωρίου . Η	70	1	5	68	26	40	—	63	291	14	18	5	410	15
Κουρνά Ο	202	19	47	167	58	107	—	82	975	127	661	240	1.297	142
Μάζης Π	128	9	15	78	18	27	30	78	1.037	68	138	80	1.319	—
Μαχαιρών Π	43	8	5	28	5	5	—	32	124	28	41	—	390	—
Μελιδονίου . . . Ο	86	1	16	39	24	37	—	66	1.008	21	88	3	498	107
Νέου Χωρίου . . . Π	212	26	20	127	28	45	—	80	397	94	141	4	1.607	—
Νίτσου Π	95	7	16	84	23	44	—	62	617	66	132	45	1.049	3
Επρωστερνίου . . Η	96	9	15	72	35	47	—	77	635	16	18	48	668	70
Παυδοχωρίου . . Π	74	2	14	48	10	15	—	57	475	50	89	1	603	16
Πεμονίων Π	88	1	9	68	6	9	—	74	343	24	32	4	423	—
Πλάσας Π	85	4	6	66	25	48	—	40	339	38	42	1	619	89
Ραμνής Ο	98	1	32	52	10	23	—	77	797	64	417	2	821	195
Σελίων Η	105	7	22	75	23	38	—	84	984	41	147	56	1.105	10
Στόλου Η	164	19	24	110	17	22	—	124	960	86	328	12	1.551	41
Τζιτζιφέ Ο	76	1	23	43	13	15	—	46	1.145	41	303	31	571	47
Φρέ Ο	154	7	31	106	17	34	—	81	1.593	78	384	24	817	140
Φυλακίης Ο	60	3	9	46	25	43	—	35	601	38	82	225	475	37
Έπαρχια Κισσάμου . 52	6.004	441	1.364	3.155	1.580	2.649	—	4.988	28.872	3.732	20.590	2.822	65.682	4.928
Δήμοι														
Καστέλλου Π	354	24	29	132	64	100	—	214	997	182	446	97	2.808	137
Κοινότητες														
Άμυγδαλοκεφαλού Η	110	9	24	72	34	49	—	85	251	99	465	139	749	194
Ανώσκελης Π	71	16	14	28	25	40	—	63	302	47	102	6	960	—
Άφράτων Η	52	—	2	19	10	13	—	40	327	25	157	3	252	20
Βάτης Η	149	1	20	109	—	—	—	126	401	115	317	92	1.265	365
Βασιλοπούλου . . Π	55	3	13	33	12	19	—	53	386	33	122	6	930	32
Βλάτου Ο	87	4	18	43	23	29	—	82	312	80	330	15	845	430
Βουβών Π	122	25	15	44	18	27	—	110	302	76	105	19	1.381	2
Βουκολιών Η	297	25	83	91	76	125	—	220	860	195	466	266	3.547	503
Βουλγάρων Η	170	23	52	83	57	107	—	149	710	116	340	64	2.247	35
Γλώσσης Η	110	21	25	30	22	31	—	90	332	58	89	33	1.151	52
Γραμβουσιής . . . Ο	276	16	87	188	87	153	—	244	2.737	130	1.702	122	2.818	277
Δελιανών Π	93	6	24	32	52	88	—	88	582	59	101	30	1.278	34
Δρακονιάς Η	72	13	14	32	24	41	—	63	244	36	57	10	1.194	—
Δραπανιά Π	145	3	20	121	47	118	—	129	578	50	66	92	1.679	20
Έλαιωνος Π	108	64	29	50	21	42	—	90	316	41	112	22	1.529	16
Έλους Ο	138	4	9	82	38	43	—	113	556	124	1.298	58	1.103	180
Έπισκοπής Π	106	14	5	27	25	36	—	99	649	67	185	126	1.453	70
Ζυμπραχού Η	70	5	27	21	25	36	—	65	366	52	191	17	1.396	94
Κακοπέτρου . . . Η	67	4	20	29	43	67	—	61	370	57	296	158	868	66
Καλαθενών Η	91	5	41	32	12	15	—	81	300	47	103	9	1.260	12
Καλυδιανών . . . Π	96	9	17	53	19	46	—	87	454	31	47	58	1.009	—
Καλυδιανίας . . . Η	114	10	14	80	22	62	—	93	444	60	147	20	1.050	79
Κάμπου Ο	123	2	30	84	18	24	—	100	664	112	1.461	105	738	173
Καρών Π	85	11	30	29	33	48	—	75	400	46	112	42	1.363	63
Κάτω Παλαιονά- στρου Π	120	22	33	67	44	67	—	111	346	71	113	60	1.413	10
Κεφαλλίου Ο	113	2	12	70	8	14	—	99	606	93	648	56	793	92
Κολυμβαρίου . . . Π	150	14	14	71	49	118	—	83	524	62	395	77	1.839	133

Π = πεδινά, Η = ήμιορνεά, Ο = όρεινά κοινότητες

ΚΡΗΤΗ — CRÈTE

ΑΡΙΘΜΟΣ ΒΟΟΕΙΔΩΝ, ΠΡΟΒΑΤΩΝ ΚΑΙ ΑΙΓΩΝ
EFFECTIFS DES BOVINS, DES OVINS ET DES CAPRINS





Πίναξ 3.3: Έκμεταλλεύσεις με ζώα και αριθμός των ζώων αυτών κατ' είδος, κατά κοινότητα (ή δήμον) διαμονής του άρχηγού της έκμεταλλεύσεως (συνέχεια)

Έπαρχία Κοινότητα (ή Δήμος)	Αριθμός έκμεταλλεύσεων αί οποίοι έδδλωσαν ζώα	Αριθμός ζώων κατ' είδος (άρρενα και θήλεα κάθε ηλικίας)												
		Ίπποι	Ήμιονοι	Όνοι	Βόδια, αγελάδες, μόσχολι, μοσχίδες		Βούβαλοι	Πρόβατα		Αίγες		Χοίροι	Πουλερικά έλων των είδων	Κυψέλαι μελισσών
					Έκμεταλλεύσεις με βόδια, αγελάδες κλπ.	Αριθμός ζώων		Έκμεταλλεύσεις με πρόβατα	Αριθμός ζώων	Έκμεταλλεύσεις με αίγας	Αριθμός ζώων			
1	2	3	4	5	6	7	8	9	10	11	12	13	14	15
Κουκονάρας Π	96	18	39	54	27	50	—	85	331	74	209	64	1.240	1
Λοφθαίων Ο	169	20	81	101	45	70	—	162	1.536	126	893	109	1.719	110
Μαλαθόρου Η	80	12	17	23	32	42	—	73	254	53	91	38	665	—
Νοχιών Η	93	16	10	49	20	33	—	86	474	48	75	8	947	77
Παλαιών Ρουμάτων Ο	172	12	46	69	96	149	—	149	1.529	160	2.007	218	2.303	595
Πανεθίου Η	54	6	14	18	19	35	—	49	245	39	123	23	836	—
Περβολαίων Η	43	4	11	28	18	27	—	36	358	20	61	9	877	—
Περβολίων Ο	37	1	4	23	—	—	—	30	181	31	198	2	303	—
Πλατάνου Η	355	10	127	211	98	137	—	285	1.921	186	1.206	153	3.242	137
Πολιμαρχίου Π	81	5	12	34	3	5	—	67	184	28	30	2	669	—
Πολυφρυγίας Ο	60	4	16	34	14	31	—	51	255	36	192	24	489	70
Ποταμίδας Π	78	4	22	37	15	18	—	68	233	44	59	10	1.209	—
Ραβδόχας Η	48	2	16	31	27	58	—	41	295	38	366	22	413	63
Ροδόπου Ο	182	8	41	157	39	57	—	147	1.739	110	2.045	91	1.488	167
Ρόκκας Η	49	4	7	35	25	36	—	43	216	29	215	36	949	—
Σασάλου Ο	52	3	16	22	28	34	—	51	219	47	255	32	583	133
Σηρικαρίου Ο	67	1	25	37	26	38	—	60	779	65	1.054	19	454	339
Σπηλιάς Π	174	37	17	89	13	21	—	120	278	87	122	12	1.376	—
Σφακοπηγαδίου Η	67	8	31	38	27	45	—	62	296	57	81	14	853	—
Ταυρωνίου Π	74	3	5	25	22	68	—	50	462	29	81	14	2.259	205
Τοπολιών Ο	189	6	43	106	18	26	—	162	936	126	951	48	1.323	25
Φαλελιανών Η	91	9	10	60	29	54	—	77	399	58	142	39	428	—
Χαιρεθανών Η	37	—	8	40	7	10	—	34	110	17	18	6	1.297	—
Χρυσανγής Π	112	21	14	56	24	38	—	87	326	60	143	18	—	—
Έπαρχία Κυδωνιάς 51	7.610	805	1.222	2.445	709	1.591	—	3.980	32.982	4.619	20.616	1.530	80.189	9.523
Δήμοι														
Χανίων Π	871	56	50	61	41	184	—	138	1.592	236	1.130	210	6.702	1.443
Κοινότητες														
Αγιάς Π	100	9	14	30	22	44	—	68	964	64	394	16	1.365	95
Αγίας Μαρίνης Π	145	14	29	68	24	40	—	61	141	78	106	5	1.414	—
Αλιανίου Π	182	22	9	50	4	6	—	91	479	95	277	7	1.447	56
Αρωνίου Π	147	17	36	69	4	11	—	115	459	80	126	8	1.648	1.019
Βαρούπετρου Η	160	17	32	39	9	20	—	89	1.240	123	589	22	1.913	205
Βατοζόκου Π	264	47	28	135	42	57	—	113	463	184	1.050	1	2.924	185
Βλαχερωνιτισσης Π	41	12	8	16	5	5	—	37	172	12	31	14	629	50
Βρουσών Η	182	31	19	88	22	30	—	76	181	97	172	17	1.534	12
Γαλατῆ Π	199	37	24	66	9	38	—	74	337	134	209	116	2.324	10
Γερανίου Π	212	47	15	81	26	63	—	92	252	155	281	1	2.473	10
Δαρτάσου Π	229	15	30	77	37	135	—	130	288	136	329	17	2.860	45
Δρακόνιας Ο	63	1	25	17	—	—	—	42	1.164	55	734	18	692	224
Ζουνακίου Π	83	8	31	24	20	29	—	64	254	53	183	24	1.133	110
Θερίσου Ο	54	—	17	16	—	—	—	39	1.503	39	323	3	517	290
Κάμπων Ο	106	—	29	43	16	37	—	90	1.273	81	404	35	808	199
Καρών Ο	81	2	28	34	1	2	—	74	1.186	69	361	29	853	125
Κοντομαρτίου Π	155	24	21	59	24	52	—	124	462	71	209	18	2.728	3
Κοντοπούλων Π	128	—	51	30	6	7	—	111	859	97	350	201	1.504	107
Κουνοπιδιανών Π	173	32	42	73	5	9	—	116	534	111	188	30	1.415	791
Κουρού Π	46	3	5	19	7	8	—	34	91	18	35	—	502	—
Κυπαρισίου Π	52	16	13	20	6	7	—	44	165	29	83	15	758	—
Λάκων Ο	214	2	42	95	3	3	—	97	1.555	184	1.394	29	1.839	553
Μαλῆς Η	66	2	8	45	3	3	—	50	539	44	319	4	446	—
Μάλεμε Π	96	25	5	29	27	69	—	64	226	59	152	6	2.104	18
Μανολιτοπούλου Π	91	6	23	44	19	33	—	55	197	74	231	10	1.147	1
Μεσολών Ο	194	—	21	107	—	—	—	62	1.848	164	1.003	1	1.762	397
Μοδίου Π	67	31	7	29	7	18	—	36	105	33	48	1	906	20
Μουζουρά Π	85	25	12	46	2	2	—	60	1.099	69	324	5	1.486	600
Μουρνιών Η	325	27	39	35	8	17	—	105	465	166	337	28	2.607	102
Νέου Χωρίου Η	134	9	33	49	29	49	—	108	829	93	438	72	1.620	95
Νεριανών Π	35	11	8	19	24	39	—	26	102	23	57	4	843	63
Νεροκούρου Η	270	20	41	41	20	39	—	118	328	169	287	36	2.826	64
Ντραπῆ Ο	80	16	17	21	21	23	—	68	492	74	418	11	816	316
Ξαμουδοχωρίου Π	51	27	22	19	3	7	—	46	140	37	77	6	1.047	—
Ορθονίου Ο	72	1	12	27	4	4	—	50	820	68	765	43	660	72
Παπαδιανών Ο	156	1	73	45	4	4	—	133	1.318	115	888	106	1.625	235
Περβολίων Π	428	43	37	102	18	41	—	175	1.341	234	630	86	3.642	102
Πλατανιῆς Π	171	21	18	65	60	258	—	81	482	58	101	—	1.880	18
Πλατυβόλας Ο	89	1	22	26	7	13	—	73	917	74	340	15	765	118
Πρασῆ Ο	126	2	30	60	29	35	—	108	2.067	111	1.507	51	1.284	511
Σέμπρωνας Ο	43	—	30	5	31	48	—	36	1.163	38	1.234	56	470	40
Σεριλίου Π	99	14	26	27	8	12	—	83	254	44	63	20	1.121	3
Σκινῆς Π	208	2	19	70	10	14	—	109	522	159	775	43	1.886	320
Σούδας Π	154	12	17	21	4	10	—	55	205	65	145	29	2.069	68
Σταλού Π	83	26	16	26	3	6	—	55	123	52	66	4	1.298	360
Στερνών Π	121	18	17	82	3	5	—	66	345	69	95	9	813	248
Τσικαλαριών Η	106	8	6	34	3	15	—	48	241	56	74	20	837	—
Φουρνῆς Η	198	11	10	45	6	8	—	52	278	130	306	6	2.104	9
Χερδακίου Η	100	27	27	64	2	4	—	76	545	89	767	8	838	211
Ψαθογιάννου Π	75	7	28	52	19	28	—	63	407	51	211	14	1.305	—
Έπαρχία Σελίνου 16	2.280	211	576	1.244	1.033	1.589	3	2.047	20.400	1.988	16.606	907	22.293	5.200
Κοινότητες														
Βοθανών Ο	94	4	21	59	45	64	—	89	853	90	1.272	22	1.036	350
Βουτῆς Ο	154	6	36	108	72	124	—	146	1.607	120	1.578	26	1.936	130
Γαδού Π	47	—	—	60	22	31	—	31	229	43	691	—	308	133
Έπανωχωρίου Ο	183	2	59	79	46	71	—	165	3.657					

Πίναξ 3.3: Έκμεταλλεύσεις με ζώα και αριθμός τών ζώων αυτών κατ' είδος, κατά κοινότητα (ή δήμον) διαμονής του άρχηγού τής έκμεταλλεύσεως (συνέχεια)

Έπαρχία Κοινότης (ή Δήμος)	Αριθμός έκμεταλλεύσεων αί όποίαι έδηλωσαν ζώα	Αριθμός ζώων κατ' είδος (άρρενα και θήλεα κάθε ηλικίας)												
		Ίπποι	Ήμιονοι	Όνοι	Βόδια, άγελάδες, μόσχοι, μοσχίδες		Βούβαλοι	Πρόβατα		Αίγες		Χοίροι	Πουλερικά όλων τών είδών	Κυψέλαι μελισσών
					Έκμεταλλεύσεις μέ βόδια, άγελάδες κλπ.	Αριθμός ζώων		Έκμεταλλεύσεις μέ πρόβατα	Αριθμός ζώων	Έκμεταλλεύσεις μέ αίγας	Αριθμός ζώων			
1	2	3	4	5	6	7	8	9	10	11	12	13	14	15
Σκάφης O	100	1	33	44	61	78	—	98	1.193	86	211	104	599	—
Σκλαβοπούλας . . . O	135	7	35	92	96	148	—	134	2.868	119	1.253	71	2.296	990
Σούγιας O	105	2	48	63	15	20	—	89	1.183	91	1.171	15	958	808
Στροβλών O	58	10	16	24	43	70	—	56	197	55	940	52	684	225
Τεμενίων H	50	4	16	35	34	57	—	46	454	46	536	53	303	29
Έπαρχία Σφακίων 9	650	14	123	315	37	71	—	334	23.126	338	9.843	229	4.075	2.629
<i>Κοινότητες</i>														
Άγίας Ρουμέλης . . . O	31	—	5	5	—	4	—	15	830	26	1.269	1	218	338
Άγίου Ιωάννου . . . O	30	—	5	18	2	10	—	18	1.529	26	892	10	251	275
Ανωπέως O	142	5	37	63	9	—	—	74	4.593	84	2.176	59	1.159	489
Ασκόφου O	138	2	7	79	23	50	—	64	4.974	74	2.180	30	649	72
Ασφένδου O	77	—	14	51	1	2	—	39	2.577	36	260	18	437	461
Ίμπερου O	15	—	—	3	—	—	—	11	532	3	80	4	42	—
Πατσιανοῦ O	80	1	28	38	1	2	—	37	2.789	33	528	40	347	228
Σκαλωτής H	73	4	21	36	1	3	—	42	2.207	25	908	35	424	233
Χώρας Σφακίων . . . O	64	2	6	22	—	—	—	34	3.095	31	1.550	32	548	533

Π = πεδινάι, Η = ήμιορεινάι, Ο = όρεινάι κοινότητες



14.752

