



ΒΑΣΙΛΕΙΟΝ ΤΗΣ ΕΛΛΑΔΟΣ
ΕΘΝΙΚΗ ΣΤΑΤΙΣΤΙΚΗ ΥΠΗΡΕΣΙΑ ΤΗΣ ΕΛΛΑΔΟΣ
ROYAUME DE GRÈCE
OFFICE NATIONAL DE STATISTIQUE

Γ:5 ΓΕΩΡΓΙΑ-ΚΤΗΝΟΤΡΟΦΙΑ
AGRICULTURE-ÉLEVAGE

ΑΠΟΤΕΛΕΣΜΑΤΑ
ΤΗΣ ΑΠΟΓΡΑΦΗΣ ΓΕΩΡΓΙΑΣ-ΚΤΗΝΟΤΡΟΦΙΑΣ
ΤΗΣ 19 ΜΑΡΤΙΟΥ 1961

ΤΟΜΟΣ Ι

Πίνακες κατά τόπον μόνιμου διαμονής τῶν ἀρχηγῶν (κατόχων) τῶν ἐκμεταλλεύσεων

ΤΕΥΧΟΣ ΙΧ. ΝΗΣΟΙ ΑΙΓΑΙΟΥ

RÉSULTATS
DU RECENSEMENT DE L'AGRICULTURE-ÉLEVAGE
EFFECTUÉ LE 19 MARS 1961

VOLUME I

Tableaux par lieu de domicile des chefs (possesseurs) des exploitations

FASCICULE IX. ILES DE LA MER ÉGÉE





ΠΕΡΙΕΧΟΜΕΝΑ — TABLE DES MATIÈRES

ΠΙΝΑΚΕΣ	Σελίς Page	TABLEAUX
1. Ἀριθμὸς ἐκμεταλλεύσεων, ἐκτάσεις καὶ κατανομὴ αὐτῶν, εἰς τὰς βασικὰς κατηγορίας χρήσεως τῆς γῆς καὶ βοσκότοποι τῶν ἐκμεταλλεύσεων	1	1. Nombre d'exploitations, étendues et répartitions des étendues d'après l'utilisation des surfaces; pâturages des exploitations
2. Ἰδιόκτητος γεωργικὴ γῆ, ἀρδευόμεναι ἐκτάσεις, ἀριθμὸς δένδρων κατὰ κατηγορίαν καὶ τεμαχισμὸς τῆς γεωργικῆς γῆς	12	2. Territoire agricole privé, étendues irriguées, nombre des arbres par espèces et morcellement du territoire agricole
3. Ἐκμεταλλεύσεις μὲ ζῶα καὶ ἀριθμὸς τῶν ζῴων αὐτῶν κατ' εἶδος	24	3. Exploitations agricoles avec de l'élevage et effectifs des animaux, par espèce

ΠΑΡΑΤΗΡΗΣΙΣ — REMARQUE

Τὸ παρὸν τεύχος εἶναι τὸ ὄγδοον τῆς σειρᾶς ἐκδόσεων τῆς ΕΣΥΕ διὰ τῆς ὁποίας δημοσιεύονται τὰ πρῶτα ἀποτελέσματα τῆς γενικῆς ἀπογραφῆς Γεωργίας καὶ Κτηνοτροφίας τοῦ 1961, κατὰ γεωγραφικὸν διαμέρισμα.

Εἰς τὸ κυκλοφορήσαν πρῶτον τεύχος (τόμος I, τεύχος 3, Πελοπόννησος) ὁ ἀναγνώστης θὰ ἀνεύρη σύντομον εἰσαγωγὴν, ἀναφερομένην εἰς τὸ ἱστορικὸν τῆς Ἀπογραφῆς, εἰς τὸν τρόπον διενεργείας αὐτῆς, ὡς καὶ εἰς τὴν ἀνάλυσιν τοῦ ἐννοιολογικοῦ περιεχομένου τῶν χρησιμοποιουμένων ὄρων.

Ἐκτενεστέρα εἰσαγωγὴ θὰ περιληφθῇ εἰς τὸν ἐνιαῖον τόμον τῶν ἀποτελεσμάτων τῆς Ἀπογραφῆς.

Ἀθήναι, Φεβρουάριος 1965

Ce fascicule est le huitième de la Série des publications de l'Office National de Statistique sur les Résultats du Recensement général de l'Agriculture et de l'Élevage, opéré en 1961, paraissant par Région Géographique.

Le lecteur est prié de se reporter au premier Fascicule déjà paru (Fascicule 3 du Tome 1er, consacré au Péloponèse), où il trouvera une brève Introduction relative à l'histoire du Recensement et à la façon dont il a été effectué, ainsi que la définition des termes utilisés.

Une introduction plus étendue paraîtra en tête du volume unique, sur les Résultats de ce Recensement, qui regroupera ensemble les divers fascicules des Régions Géographiques du pays.

Athènes, Février 1965





Tableau 1 (1.1, 1.2, 1.3): Nombre d'exploitations, étendues et répartition des étendues d'après l'utilisation des surfaces; pâturages des exploitations; le tout, par Département, ou par Éparchie, ou par Commune-dème et Commune, selon le lieu de domicile du chef de l'exploitation

Étendue en «stremmes» (10 stremmes = 1 ha)

Région Géographique Département (ou Éparchie, ou Commune-dème et Commune)	Nombres d'exploitations agricoles		Étendue du ter- ritoire agricole des exploitations		Genre d'utilisation du territoire agricole des exploitations								Pâturages (non compris les pâturages ba- naux appartenant à la Commune)		
	Total	Dont: avec de l'éleva- ge, sans territoire agricole	Total	Dont: dans le Département du domicile du chef **	Arbres fruitiers		Vignes à raisin de table ou cuve et vignes à raisin don- nant du Raisin Sec		Champs de plantes annuel- les, etc.		Jachères		Prairies perma- nentes de fauche (éten- dues)	Exploita- tions agricoles avec des pâtura- ges	Étendues de pâtura- ges
					Exploita- tions agricoles avec des vergers ou des arbres isolés*	Étendues des Vergers	Exploita- tions avec les deux sortes de vignes	Étendues des vignes de deux sortes	Exploita- tions avec des plantes annuel- les, etc.	Étendues avec des plantes annuel- les, etc.	Exploita- tions agricoles avec des jachères	Étendues en jachères			
1	2	3	4	5	6	7	8	9	10	11	12	13	14	15	16

* Il s'agit d'exploitations d'arbres, sans aucun droit sur le terrain sur lequel ils poussent et d'exploitations avec des arbres disséminés, sans ordre.

** La distinction marquée à la colonne 5 n'est pas fournie au dessus du niveau du Département, étant donné que, en règle générale, le nombre des étendues exploitées en dehors du Département ou de la Région Géographique du domicile du chef est négligeable.

Tableau 2 (2.1, 2.2, 2.3): Territoire agricole privé, étendues irriguées, nombre des arbres par espèces et morcellement du territoire agricole; le tout, par Département, ou par Éparchie, ou par Commune-dème et Commune, selon le lieu de domicile du chef de l'exploitation

Étendue en «stremmes» (10 stremmes = 1 ha)

Région Géographique Département (ou Éparchie, ou Commune-dème et Commune)	Territoire agricole privé		Étendues irriguées		Exploitations avec des arbres fruitiers et nombre des arbres					Parcelles de territoire agricole		
	Exploitations avec du ter- ritoire agri- cole privé	Étendue du territoire agricole privé	Exploitations avec du ter- ritoire agri- cole irrigué	Étendue du territoi- re agricole irrigué	Oliviers		Agrumes		Autres arbres fruitiers (en milliers)	Exploita- tions ayant déclaré des parcelles	Nombres des parcel- les déclai- rées	Étendue des parcel- les déclai- rées
					Exploita- tions avec des oliviers	Nombre des arbres (en milliers)	Exploita- tions avec des agru- mes	Nombre des arbres (en milliers)				
1	2	3	4	5	6	7	8	9	10	11	12	13

Tableau 3 (3.1, 3.2, 3.3): Exploitations agricoles avec de l'élevage et effectifs des animaux, par espèce; par Département, ou par Éparchie, ou par Commune-dème et Commune, selon le lieu de domicile du chef de l'exploitation


Région Géographique Département (ou Éparchie, ou Commune-dème et Commune)	Exploita- tions agricoles avec de l'élevage	Effectifs des animaux par espèce (mâles et femelles, jeunes ou vieux)												
		Chevaux	Mulets et Bardots	Anes	Bœufs, vaches veaux, génisses		Buffles	Moutons		Chèvres		Porcs	Volailles de toutes espèces (Têtes)	Ruches d'abeilles
					Exploita- tions agricoles avec des bovidés	Nombres des têtes		Exploita- tions agricoles avec des moutons	Nombres des têtes	Exploita- tions avec des chèvres	Nombre des têtes			
1	2	3	4	5	6	7	8	9	10	11	12	13	14	15





ΜΕΣΗ ΕΚΤΑΣΙΣ ΚΑΤΑ ΕΚΜΕΤΑΛΛΕΥΣΙΝ
SURFACE MOYENNE PAR EXPLOITATION





Πίναξ 1.1: 'Αριθμός εκμεταλλεύσεων, εκτάσεις και κατανομή αὐτῶν εἰς τὰς βασικὰς κατηγορίας χρήσεως τῆς γῆς καὶ βοσκοτόποι τῶν εκμεταλλεύσεων, κατὰ νομὸν διαμονῆς τοῦ ἀρχηγοῦ τῆς εκμεταλλεύσεως

*Εκτασις εἰς στρέμματα

Διαμέρισμα Νομός	Ἀριθμὸς εκμεταλλεύσεων		Ἐκτασις γεωργικῆς γῆς τῶν εκμεταλλεύσεων		Κατηγορίαι χρήσεως τῆς γεωργικῆς γῆς τῶν εκμεταλλεύσεων									Βοσκοτόποι (πλὴν κοινοχρήστων κοινοτικῶν)		
	Σύνολον	Ἐκ τούτων με ζῶα ἀνευ γεωργικῆς γῆς	Σύνολον	Ἐξ ἧς ἐντὸς τοῦ νομοῦ διαμονῆς τοῦ ἀρχηγοῦ	Καρποφόρα δένδρα		Ἄμπελοι καὶ σταφιδάμπελοι		Χωράφια με ἐτήσια φυτὰ κλπ.		Ἄγραναπαύσεις		Κοιτολιβάδα (ἐκτάσεις)	Ἐκμεταλλεύσεις με βοσκοτόπους	Ἐκτάσεις βοσκοτόπων	
					Ἐκμεταλλεύσεις με δενδρώνας (ἢ ἀπλάως δένδρα)*	Ἐκτάσεις δενδρώνων	Ἐκμεταλλεύσεις με ἀμπέλους καὶ σταφιδάμπελους	Ἐκτάσεις ἀμπέλων καὶ σταφιδάμπελων	Ἐκμεταλλεύσεις με χωράφια με ἐτήσια φυτὰ κλπ.	Ἐκτάσεις χωράφιων με ἐτήσια φυτὰ κλπ.	Ἐκμεταλλεύσεις με ἀγραναπαύσεις	Ἐκτάσεις ἀγραναπαύσεων				
1	2	3	4	5	6	7	8	9	10	11	12	13	14	15	16	
ΝΗΣΟΙ ΑἴΓΑΙΟΥ																
Σύνολον κοινοτήτων	407	92.096	963	2.015.769	**	81.310	696.915	40.085	122.290	59.013	855.200	29.225	333.904	7.460	19.656	1.189.482
Πεδιναὶ	172	40.138	388	997.009	.	33.593	324.998	16.325	52.771	26.956	498.751	9.863	118.330	2.159	6.367	342.108
Ἡμιορειναὶ	115	26.639	357	592.026	.	23.578	166.199	11.595	35.634	18.507	255.093	9.510	131.937	3.163	6.973	635.381
Ὀρειναὶ	120	25.319	218	426.734	.	24.139	205.718	12.165	33.885	13.550	101.356	9.852	83.637	2.138	6.316	211.993
Νομὸς Δωδεκανήσου																
σύνολον κοινοτήτων	74	17.020	255	464.489	.	15.192	90.970	7.665	27.662	11.558	224.204	8.774	120.567	1.086	1.627	138.793
Πεδιναὶ	37	9.019	109	252.979	.	8.137	46.692	3.526	12.073	6.426	133.083	4.507	60.590	541	488	20.707
Ἡμιορειναὶ	17	4.175	74	141.378	.	3.448	29.092	2.127	9.409	2.916	67.594	2.050	34.824	459	442	97.904
Ὀρειναὶ	20	3.826	72	70.132	.	3.607	15.186	2.012	6.180	2.216	23.527	2.217	25.153	86	697	20.182
Νομὸς Κυκλάδων																
σύνολον κοινοτήτων	119	18.875	116	449.109	.	15.269	40.417	12.717	48.369	15.737	244.908	9.389	112.037	3.378	8.910	345.139
Πεδιναὶ	46	6.826	44	172.851	.	4.589	13.656	4.456	23.037	5.776	110.955	2.233	24.594	609	2.582	78.724
Ἡμιορειναὶ	44	7.451	52	196.124	.	6.326	12.364	5.241	17.406	6.476	102.964	4.298	61.507	1.883	3.786	211.969
Ὀρειναὶ	29	4.598	19	80.134	.	4.354	14.397	3.020	7.926	3.485	30.989	2.858	25.936	886	2.542	54.446
Νομὸς Λέσβου																
σύνολον κοινοτήτων	106	31.772	483	764.488	.	27.749	399.976	9.047	18.572	15.251	273.998	4.698	69.657	2.285	6.107	563.867
Πεδιναὶ	61	17.142	185	476.425	.	14.292	218.999	6.278	13.430	9.543	214.579	2.117	28.712	705	3.081	220.126
Ἡμιορειναὶ	29	8.168	207	166.717	.	7.222	84.056	1.614	3.375	4.303	47.774	1.948	30.830	682	2.136	283.004
Ὀρειναὶ	16	6.462	91	121.346	.	6.235	96.921	1.155	1.767	1.405	11.645	633	10.115	898	890	54.737
Νομὸς Σάμου																
σύνολον κοινοτήτων	48	13.204	63	161.131	.	12.205	80.421	8.132	23.627	8.268	42.313	3.621	14.245	525	2.315	33.378
Πεδιναὶ	5	1.736	14	15.481	.	1.441	6.723	893	2.318	1.028	5.377	241	833	230	112	2.261
Ἡμιορειναὶ	9	3.070	13	34.517	.	2.840	13.777	1.800	4.228	2.180	14.618	520	1.791	103	325	3.549
Ὀρειναὶ	34	8.398	26	111.133	.	7.924	59.921	5.439	17.081	5.060	22.318	2.860	11.621	192	1.878	27.568
Νομὸς Χίου																
σύνολον κοινοτήτων	60	11.225	57	176.552	.	10.895	85.131	2.524	4.060	8.199	69.777	2.743	17.398	186	697	105.305
Πεδιναὶ	23	5.415	36	79.273	.	5.134	38.928	1.172	1.913	4.183	34.757	765	3.601	74	104	11.290
Ἡμιορειναὶ	16	3.775	11	53.290	.	3.742	26.910	813	1.216	2.632	22.143	694	2.985	36	284	38.955
Ὀρειναὶ	21	2.035	10	43.989	.	2.019	19.293	539	931	1.384	12.877	1.284	10.812	76	309	55.060

* Πρόκειται περὶ τῆς εκμεταλλεύσεως δένδρων ἀνευ δικαιώματος ἐπὶ τῆς γῆς ἐπὶ τῆς ὁποίας ταῦτα φέρονται, ὡς καὶ περὶ τῶν εκμεταλλεύσεων με διάσπαρτα, οὐχὶ εἰς κανονικὸς δενδρώνας, δένδρα.

** Ἀπὸ τοῦ ἐπιπέδου τοῦ νομοῦ καὶ ἀνεὶ δὲν δίδεται ἡ διάκρισις τῆς στήλης 5, καθ' ὅσον γενικῶς, αἱ ἐκτὸς τοῦ νομοῦ ἢ διαμερίσματος διαμονῆς τοῦ ἀρχηγοῦ εκτασις τῶν εκμεταλλεύσεων εἶναι ἐλάχισται.



Πίναξ 1.2: Αριθμός εκμεταλλεύσεων, έκτασεις και κατανομή αυτών εις τὰς βασικάς κατηγορίας χρήσεως τῆς γῆς καὶ βοσκότοποι τῶν εκμεταλλεύσεων, κατ' ἐπαρχίαν διαμονῆς τοῦ ἀρχηγοῦ τῆς εκμεταλλεύσεως

* Ἐκτασις εἰς στρέμματα

Νομός Ἐπαρχία	Ἀριθμὸς εκμεταλλεύσεων		Ἐκτασις γεωργικῆς γῆς τῶν εκμεταλλεύσεων		Κατηγορίαι χρήσεως τῆς γεωργικῆς γῆς τῶν εκμεταλλεύσεων										Βοσκότοποι (πλὴν κοινοχρήστων κοινοτικῶν)	
	Ἐκ τούτων με ζῶα ἀνευ γεωργικῆς γῆς	Ἐκ τούτων με ζῶα ἀνευ γεωργικῆς γῆς	Ἐκ τούτων με ζῶα ἀνευ γεωργικῆς γῆς	Ἐκ τούτων με ζῶα ἀνευ γεωργικῆς γῆς	Καρποφόρα δένδρα		Ἀμπελοι καὶ σταφιδάμπελοι		Χωράφια με ἐτήσια φυτὰ κλπ.		Ἀγροναπαύσεις		Κοφτολίβαθα (ἐκτάσεις)	Ἐκτασις με βοσκότοπους	Ἐκτασις βοσκοτόπων	
					Ἐκτασις με ζῶα ἀνευ γεωργικῆς γῆς	Ἐκτασις με ζῶα ἀνευ γεωργικῆς γῆς	Ἐκτασις με ζῶα ἀνευ γεωργικῆς γῆς	Ἐκτασις με ζῶα ἀνευ γεωργικῆς γῆς	Ἐκτασις με ζῶα ἀνευ γεωργικῆς γῆς	Ἐκτασις με ζῶα ἀνευ γεωργικῆς γῆς	Ἐκτασις με ζῶα ἀνευ γεωργικῆς γῆς	Ἐκτασις με ζῶα ἀνευ γεωργικῆς γῆς				Ἐκτασις με ζῶα ἀνευ γεωργικῆς γῆς
1	2	3	4	5	6	7	8	9	10	11	12	13	14	15	16	
ΝΟΜΟΣ ΔΩΔΕΚΑΝΗΣΟΥ																
Σύνολον κοινοτήτων	74	17.020	255	464.489	426.464	15.192	90.970	7.665	27.662	11.558	224.204	8.774	120.567	1.086	1.627	138.793
Πεδινὰ	37	9.019	109	252.979	235.853	8.137	46.692	3.526	12.073	6.426	133.083	4.507	60.590	541	488	20.707
Ἡμιορεινὰ	17	4.175	74	141.378	126.141	3.448	29.092	2.127	9.409	2.916	67.594	2.050	34.824	459	442	97.904
Ὄρεινὰ	20	3.826	72	70.132	64.470	3.607	15.186	2.012	6.180	2.216	23.527	2.217	25.153	86	697	20.182
Ἐπαρχία Καλύμνου σύνολον κοινοτήτων	6	2.290	54	24.936	24.476	1.965	5.448	751	2.233	1.275	12.255	573	4.902	98	338	122.447
Πεδινὰ	4	1.128	27	14.600	14.526	943	1.130	434	1.132	900	9.053	361	3.251	34	170	14.331
Ἡμιορεινὰ	1	197	10	2.756	2.694	133	262	90	222	113	1.670	39	602	—	32	91.480
Ὄρεινὰ	1	965	17	7.580	7.256	889	4.056	227	879	262	1.532	173	1.049	64	136	16.636
Ἐπαρχία Καρφάθου σύνολον κοινοτήτων	11	1.781	20	26.823	24.002	1.669	7.490	1.034	1.667	1.060	8.075	1.224	9.579	12	446	3.715
Πεδινὰ	—	—	—	—	—	—	—	—	—	—	—	—	—	—	—	—
Ἡμιορεινὰ	3	515	4	9.717	8.834	458	2.338	277	406	279	2.790	357	4.179	4	214	2.397
Ὄρεινὰ	8	1.266	16	17.106	15.168	1.211	5.152	757	1.261	781	5.285	867	5.400	8	232	1.318
Ἐπαρχία Κῶ σύνολον κοινοτήτων	9	3.380	53	122.546	114.161	2.590	14.750	939	6.008	2.762	84.733	1.030	16.597	458	324	5.381
Πεδινὰ	3	1.031	10	59.056	56.943	807	2.853	102	334	979	46.574	348	9.295	—	36	1.393
Ἡμιορεινὰ	3	1.946	38	58.962	52.798	1.388	10.691	655	5.337	1.458	36.153	444	6.327	454	136	3.276
Ὄρεινὰ	3	403	5	4.528	4.420	395	1.206	182	337	325	2.006	238	975	4	152	712
Ἐπαρχία Ρόδου σύνολον κοινοτήτων	48	9.569	128	290.184	263.825	8.968	63.282	4.941	17.754	6.461	119.141	5.947	89.489	518	519	7.250
Πεδινὰ	30	6.860	72	179.323	164.384	6.387	42.709	2.990	10.607	4.547	77.456	3.798	48.044	507	282	4.983
Ἡμιορεινὰ	10	1.517	22	69.943	61.815	1.469	15.801	1.105	3.444	1.066	26.981	1.210	23.716	1	60	751
Ὄρεινὰ	8	1.192	34	40.918	37.626	1.112	4.772	846	3.703	848	14.704	939	17.729	10	177	1.516
ΝΟΜΟΣ ΚΥΚΛΑΔΩΝ																
Σύνολον κοινοτήτων	119	18.875	115	449.109	400.111	15.269	40.417	12.717	48.369	15.737	244.908	9.389	112.037	3.378	8.910	345.139
Πεδινὰ	46	6.826	44	172.851	148.781	4.589	13.656	4.456	23.037	5.776	110.955	2.233	24.594	609	2.582	78.724
Ἡμιορεινὰ	44	7.451	52	196.124	181.005	6.326	12.364	5.241	17.406	6.476	102.964	4.298	61.507	1.883	3.786	211.969
Ὄρεινὰ	29	4.598	19	80.134	70.325	4.354	14.397	3.020	7.926	3.485	30.989	2.858	25.936	886	2.542	54.446
Ἐπαρχία Ἄνδρου σύνολον κοινοτήτων	24	2.825	25	36.791	33.542	2.646	8.073	1.441	3.065	1.908	15.100	1.580	10.050	503	1.543	18.333
Πεδινὰ	1	86	2	399	363	60	168	31	58	22	75	21	97	1	8	33
Ἡμιορεινὰ	6	600	15	10.065	9.335	560	3.082	302	654	399	3.875	302	2.170	284	302	4.387
Ὄρεινὰ	17	2.139	8	26.327	23.844	2.026	4.823	1.108	2.353	1.487	11.150	1.257	7.783	218	1.233	13.913
Ἐπαρχία Θήρας σύνολον κοινοτήτων	25	2.905	24	67.028	56.269	1.523	2.713	2.041	18.111	2.548	36.651	993	9.522	31	827	115.551
Πεδινὰ	15	1.613	17	39.917	34.200	486	710	1.164	14.005	1.375	21.846	255	3.341	15	162	15.433
Ἡμιορεινὰ	8	1.071	7	23.614	18.877	829	1.469	737	3.842	977	13.237	592	5.066	—	533	94.908
Ὄρεινὰ	2	221	—	3.497	3.192	208	534	140	264	196	1.568	146	1.115	16	132	5.210
Ἐπαρχία Κίεως σύνολον κοινοτήτων	5	1.577	7	64.474	63.741	1.304	1.808	1.227	3.713	1.372	22.950	1.234	35.103	900	889	25.038
Πεδινὰ	—	—	—	—	—	—	—	—	—	—	—	—	—	—	—	—
Ἡμιορεινὰ	5	1.577	7	64.474	63.741	1.304	1.808	1.227	3.713	1.372	22.950	1.234	35.103	900	889	25.038
Ὄρεινὰ	—	—	—	—	—	—	—	—	—	—	—	—	—	—	—	—
Ἐπαρχία Μήλου σύνολον κοινοτήτων	11	2.413	11	53.729	46.973	2.106	7.494	1.591	3.600	2.009	34.146	962	8.287	142	867	61.149
Πεδινὰ	5	1.033	—	25.477	20.600	844	2.557	694	1.743	842	17.327	391	3.736	114	323	24.255
Ἡμιορεινὰ	5	1.014	3	19.938	18.425	916	1.882	695	1.406	907	12.738	492	3.891	21	379	34.747
Ὄρεινὰ	1	366	8	8.314	7.948	346	3.055	202	511	260	4.081	79	660	7	165	2.147
Ἐπαρχία Νάξου σύνολον κοινοτήτων	22	3.870	14	86.370	70.996	3.370	14.470	2.686	6.314	3.206	43.208	1.988	21.399	979	2.144	47.070
Πεδινὰ	12	2.080	11	49.989	40.229	1.665	8.759	1.152	2.661	1.763	32.115	638	6.174	280	1.154	12.388
Ἡμιορεινὰ	3	252	—	5.116	4.415	252	955	222	494	186	2.019	182	1.592	56	160	8.972
Ὄρεινὰ	7	1.538	3	31.265	26.352	1.453	4.756	1.312	3.159	1.257	9.074	1.166	13.633	643	830	25.710
Ἐπαρχία Πάρου σύνολον κοινοτήτων	8	1.808	9	61.393	55.927	1.312	2.597	1.467	8.125	1.564	41.359	721	9.094	218	666	32.240
Πεδινὰ	2	363	1	16.590	15.648	226	434	292	1.883	311	11.441	212	2.820	12	122	4.222
Ἡμιορεινὰ	5	1.181	8	36.438	33.569	833	1.079	942	4.655	1.037	25.722	368	4.778	204	424	21.678
Ὄρεινὰ	1	264	—	8.365	6.710	253	1.084	233	1.587	216	4.196	141	1.496	2	120	6.340

* Πρόκειται περί τῆς εκμεταλλεύσεως δένδρων ἀνευ δικαιώματος ἐπὶ τῆς γῆς ἐπὶ τῆς ὁποίας ταῦτα φρονταί, ὡς καὶ περί τῶν εκμεταλλεύσεων με διάσπαρτα, οὐχὶ εἰς κανονικοὺς δένδραντας, δένδρα.

Πίναξ 1.2: Αριθμός εκμεταλλεύσεων, εκτάσεις και κατανομή αυτών εις τὰς βασικὰς κατηγορίας χρήσεως τῆς γῆς καὶ βοσκοτόποι τῶν εκμεταλλεύσεων, κατ' ἐπαρχίαν διαμονῆς τοῦ ἀρχηγοῦ τῆς εκμεταλλεύσεως (συνέχεια)

* Ἐκτασίς εἰς στρέμματα

Νομός Ἐπαρχία	Ἀριθμός εκμεταλλεύσεων		Ἐκτασίς γεωργικῆς γῆς τῶν εκμεταλλεύσεων		Κατηγορία χρήσεως τῆς γεωργικῆς γῆς τῶν εκμεταλλεύσεων									Βοσκοτόποι (πλὴν κοινοχρήστων κοινοτήτων)		
	Σύνολον	Ἐκ τούτων με ζῶα γεωργικῆς γῆς	Σύνολον	Ἐξ ἧς ἐντὸς τῆς ἐπαρχίας διαμονῆς τοῦ ἀρχηγοῦ	Καρποφόρα δένδρα		Ἀμπελοὶ καὶ σταφιδάμπελοι		Χωράφια με ἔτησια φυτὰ κλπ.		Ἀγροκαλλιέργειαι		Κοφτολλογὰς (ἐκτάσεις)	Ἐκμεταλλεύσεις με βοσκοτόπους	Ἐκτάσεις βοσκοτόπων	
					Ἐκμεταλλεύσεις με δένδρα (ἢ ἀπλῶς δένδρα)*	Ἐκτάσεις δένδρων	Ἐκμεταλλεύσεις με ἀμπέλους καὶ σταφιδάμπελους	Ἐκτάσεις ἀμπέλων καὶ σταφιδάμπελων	Ἐκμεταλλεύσεις με χωράφια με ἔτησια φυτὰ κλπ.	Ἐκτάσεις χωράφιων με ἔτησια φυτὰ κλπ.	Ἐκμεταλλεύσεις με ἀγροκαλλιέργειαι	Ἐκτάσεις ἀγροκαλλιέργειαι				
1	2	3	4	5	6	7	8	9	10	11	12	13	14	15	16	
Ἐπαρχία Σέρου																
σύνολον κοινοτήτων	11	1.641	17	40.024	37.746	1.289	641	1.132	2.812	1.429	28.341	664	8.120	110	779	33.046
Πεδινὰ	9	1.359	13	34.413	32.491	1.035	526	954	2.370	1.186	24.194	557	7.247	76	642	20.967
Ἡμιορεινὰ	2	282	4	5.611	5.255	254	115	178	442	243	4.147	107	873	34	137	12.079
Ὄρεινὰ	—	—	—	—	—	—	—	—	—	—	—	—	—	—	—	—
Ἐπαρχία Τήνου																
σύνολον κοινοτήτων	13	1.836	8	39.300	34.917	1.719	2.621	1.132	2.569	1.701	23.153	1.249	10.462	495	1.195	12.712
Πεδινὰ	2	292	—	6.066	5.250	273	502	169	317	277	3.957	159	1.179	111	171	1.426
Ἡμιορεινὰ	10	1.474	8	30.868	27.388	1.378	1.974	938	2.200	1.355	18.276	1.021	8.034	384	962	10.160
Ὄρεινὰ	1	70	—	2.366	2.279	68	145	25	52	69	920	69	1.249	—	62	1.126
ΝΟΜΟΣ ΛΕΣΒΟΥ																
Σύνολον κοινοτήτων	106	31.772	483	764.488	587.991	27.749	399.976	9.047	18.572	15.251	273.998	4.698	69.657	2.285	6.107	566.867
Πεδινὰ	61	17.142	185	476.425	360.354	14.292	218.999	6.278	13.430	9.543	214.579	2.117	28.712	705	3.081	229.126
Ἡμιορεινὰ	29	8.168	207	166.717	136.407	7.222	84.056	1.614	3.375	4.303	47.774	1.948	30.830	682	2.136	283.004
Ὄρεινὰ	16	6.462	91	121.346	91.230	6.235	96.921	1.155	1.767	1.405	11.645	633	10.115	898	890	54.737
Ἐπαρχία Λήμνου																
σύνολον κοινοτήτων	33	5.243	25	191.696	150.171	2.942	1.834	4.375	10.191	4.821	171.761	472	7.811	99	1.805	138.586
Πεδινὰ	33	5.243	25	191.696	150.171	2.942	1.834	4.375	10.191	4.821	171.761	472	7.811	99	1.805	138.586
Ἡμιορεινὰ	—	—	—	—	—	—	—	—	—	—	—	—	—	—	—	—
Ὄρεινὰ	—	—	—	—	—	—	—	—	—	—	—	—	—	—	—	—
Ἐπαρχία Μηθύμνης																
σύνολον κοινοτήτων	28	8.918	269	187.095	165.267	7.578	81.164	2.049	4.102	5.452	65.194	2.153	35.954	681	2.477	342.744
Πεδινὰ	4	1.577	45	41.085	35.483	1.280	19.631	245	492	1.116	16.084	324	4.750	128	209	25.418
Ἡμιορεινὰ	17	5.443	178	107.024	93.820	4.546	39.290	1.275	2.796	3.373	40.478	1.470	23.995	465	1.803	272.482
Ὄρεινὰ	7	1.898	46	38.986	35.964	1.752	22.243	529	814	963	8.632	359	7.209	88	465	44.844
Ἐπαρχία Μυτιλήνης																
σύνολον κοινοτήτων	36	14.294	176	325.731	234.289	13.940	263.640	2.134	3.533	4.536	35.115	1.735	22.497	946	1.462	78.796
Πεδινὰ	24	10.322	115	243.644	174.700	10.070	197.534	1.658	2.747	3.606	26.734	1.321	16.151	478	1.067	65.122
Ἡμιορεινὰ	8	1.989	28	43.799	33.795	1.942	31.254	264	447	744	6.373	367	5.642	83	249	7.697
Ὄρεινὰ	4	1.983	33	38.288	25.794	1.928	34.852	212	339	186	2.008	47	704	385	146	5.977
Ἐπαρχία Πλωμαρίου																
σύνολον κοινοτήτων	9	3.317	13	59.966	38.264	3.289	53.338	489	746	442	1.928	338	3.395	559	363	6.741
Πεδινὰ	—	—	—	—	—	—	—	—	—	—	—	—	—	—	—	—
Ἡμιορεινὰ	4	736	1	15.894	8.792	734	13.512	75	132	186	923	111	1.193	134	84	2.825
Ὄρεινὰ	5	2.581	12	44.072	29.472	2.555	39.826	414	614	256	1.005	227	2.202	425	279	3.916
ΝΟΜΟΣ ΣΑΜΟΥ																
Σύνολον κοινοτήτων	48	13.204	53	161.131	134.820	12.205	80.421	8.132	23.627	8.268	42.313	3.621	14.245	525	2.315	33.378
Πεδινὰ	5	1.736	14	15.481	11.568	1.441	6.723	893	2.318	1.028	5.377	241	833	230	112	2.261
Ἡμιορεινὰ	9	3.070	13	34.517	27.756	2.840	13.777	1.800	4.228	2.180	14.618	520	1.791	103	325	3.549
Ὄρεινὰ	34	8.398	26	111.133	95.496	7.924	59.921	5.439	17.081	6.060	22.318	2.860	11.621	192	1.878	27.568
Ἐπαρχία Ἰκαρίας																
σύνολον κοινοτήτων	13	2.606	15	26.421	23.127	2.482	9.853	1.438	2.328	1.861	7.304	1.569	6.912	24	705	5.712
Πεδινὰ	—	—	—	—	—	—	—	—	—	—	—	—	—	—	—	—
Ἡμιορεινὰ	1	158	—	1.109	897	142	300	89	138	89	441	81	230	—	27	106
Ὄρεινὰ	12	2.448	15	25.312	22.230	2.340	9.553	1.349	2.190	1.772	6.863	1.488	6.682	24	678	5.606
Ἐπαρχία Σάμου																
σύνολον κοινοτήτων	35	10.598	38	134.710	111.693	9.723	70.568	6.694	21.299	6.407	35.009	2.052	7.333	501	1.610	27.666
Πεδινὰ	5	1.736	14	15.481	11.568	1.441	6.723	893	2.318	1.028	5.377	241	833	230	112	2.261
Ἡμιορεινὰ	8	2.912	13	33.408	26.859	2.698	13.477	1.711	4.090	2.091	14.177	439	1.581	103	298	3.443
Ὄρεινὰ	22	5.950	11	85.821	73.266	5.584	50.368	4.090	14.891	3.288	15.455	1.372	4.939	168	1.200	21.962
ΝΟΜΟΣ ΧΙΟΥ																
Σύνολον κοινοτήτων	60	11.225	57	176.552	165.920	10.895	85.131	2.524	4.060	8.199	69.777	2.743	17.398	186	697	105.305
Πεδινὰ	23	5.415	36	79.273	71.747	5.134	38.928	1.172	1.913	4.183	34.757	765	3.601	74	104	11.290
Ἡμιορεινὰ	16	3.775	11	53.290	52.051	3.742	26.910	813	1.216	2.632	22.143	694	2.985	36	284	38.955
Ὄρεινὰ	21	2.035	10	43.989	42.122	2.019	19.293	539	931	1.384	12.877	1.284	10.812	76	309	55.060
Ἐπαρχία Χίου																
σύνολον κοινοτήτων	60	11.225	57	176.552	165.920	10.895	85.131	2.524	4.060	8.199	69.777	2.743	17.398	186	697	105.305
Πεδινὰ	23	5.415	36	79.273	71.747	5.134	38.928	1.172	1.913	4.183	34.757	765	3.601	74	104	11.290
Ἡμιορεινὰ	16	3.775	11	53.290	52.051	3.742	26.910	813	1.216	2.632	22.143	694	2.985	36	284	38.955
Ὄρεινὰ	21	2.035	10	43.989	42.122	2.019	19.293	539	931	1.384	12.877	1.284	10.812	76	309	55.060

* Πρόκειται περὶ τῆς εκμεταλλεύσεως δένδρων ἄνευ δικαίωματος ἐπὶ τῆς γῆς ἐπὶ τῆς ὁποίας ταῦτα φυτόνται, ὡς καὶ περὶ τῶν εκμεταλλεύσεων με διάσπαρτα, οὐχὶ εἰς κανονικοὺς δένδρωνας, δένδρα.

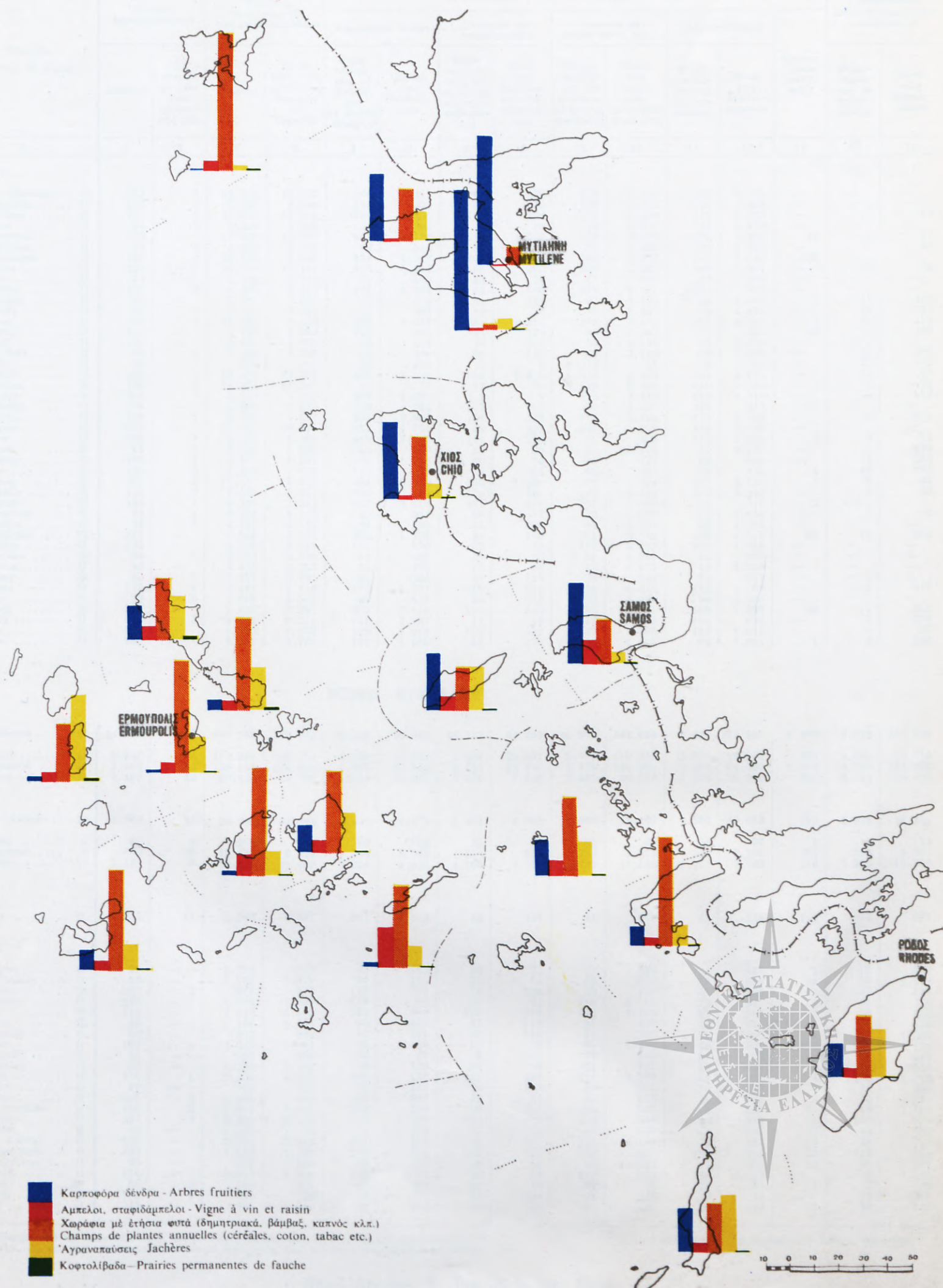
Πίναξ 1.3: *Αριθμός έκμεταλλεύσεων, εκτάσεις και κατανομή αυτών εις τὰς βασικές κατηγορίας χρήσεως τῆς γῆς και βοσκότοποι τῶν έκμεταλλεύσεων, κατὰ κοινότητα (ἢ δῆμον) διαμονῆς τοῦ ἀρχηγοῦ τῆς έκμεταλλεύσεως

*Εκτασεις εἰς στρέμματα


Ἐπαρχία Κοινότης (ἢ Δῆμος)	*Αριθμός έκμεταλλεύσεων		*Εκτασις γεωργικῆς γῆς τῶν έκμεταλλεύσεων		Κατηγορία χρήσεως τῆς γεωργικῆς γῆς τῶν έκμεταλλεύσεων								Βοσκότοποι (πλὴν κοινοχρήστων κοινοτήτων)			
	Σύνολον	Ἐκ τούτων με ἑὸς ἀνεῦ γεωργι- κῆς γῆς	Σύνολον	Ἐξ τῆς ἐντὸς τῆς κοινότητος διαμονῆς τοῦ ἀρχηγοῦ	Καρποφόρα δένδρα		*Ἀμπελοι καὶ σταφιδοῦμοι		Χωράφια με ἐτήσια φυτὰ κλπ.		*Ἀγροναπαύσεις		Κορτο- λίβαθα (ἐκτά- σεις)	Ἐκμέ- ταλλεύ- σεις με βοσκο- τόπους	Ἐκτά- σεις βοσκο- τόπων	
					Ἐκμέ- ταλλεύ- σεις με δενδρῶ- νας (ἢ ἀπλῶς δένδρα)	*Ἐκτά- σεις δενδρῶ- νων	*Ἐκμέ- ταλλεύ- σεις με ἀμπέλου καὶ στα- φιδοῦμοι	*Ἐκτά- σεις ἀμπέλων καὶ στα- φιδοῦμοι	*Ἐκμέ- ταλλεύ- σεις με χωράφια με ἐτήσια φυτὰ κλπ.	*Ἐκτά- σεις χωράφια με ἐτήσια φυτὰ κλπ.	*Ἐκμέ- ταλλεύ- σεις με ἀγρονα- παύσεις	*Ἐκτά- σεις ἀγρονα- παύσεων				
1	2	3	4	5	6	7	8	9	10	11	12	13	14	15	16	
Σύνολον Διαμερί- σματος	407	92.096	963	2.015.769	1.615.704	81.310	696.915	40.085	122.290	59.013	855.200	29.225	333.904	7.460	19.656	1.189.482
Πεδινὰ	172	40.138	388	997.009	754.537	33.593	324.998	16.325	52.771	26.956	498.751	9.863	118.330	2.159	6.367	342.108
*Ἡμιορεινὰ	115	26.639	357	592.026	504.444	23.578	166.199	11.595	35.634	18.507	255.093	9.510	131.937	3.163	6.973	635.381
*Ὀρεινὰ	120	25.319	218	426.734	356.723	24.139	205.718	12.165	33.885	13.550	101.356	9.852	83.637	2.138	6.316	211.993
ΝΟΜΟΣ ΔΩΔΕΚΑΝΗΣΟΥ																
Σύνολον Νομοῦ	74	17.020	255	464.489	410.948	15.192	90.970	7.665	27.662	11.558	224.204	8.774	120.567	1.086	1.627	138.793
Πεδινὰ	37	9.019	109	252.979	227.825	8.137	46.692	3.526	12.073	6.426	133.083	4.507	60.590	541	488	20.707
*Ἡμιορεινὰ	17	4.175	74	141.378	119.203	3.448	29.092	2.127	9.409	2.916	67.594	2.050	34.824	459	442	97.904
*Ὀρεινὰ	20	3.826	72	70.132	63.918	3.607	15.186	2.012	6.180	2.216	23.527	2.217	25.153	86	697	20.182
Ἐπαρχία Καλύμνου	6	2.290	54	24.936	24.459	1.965	5.448	751	2.233	1.275	12.255	573	4.902	98	338	122.447
Πεδινὰ	4	1.128	27	14.600	14.523	943	1.130	434	1.132	900	9.053	361	3.251	34	170	14.331
*Ἡμιορεινὰ	1	197	10	2.756	2.694	133	262	90	222	113	1.670	39	602	—	32	91.480
*Ὀρεινὰ	1	965	17	7.580	7.242	889	4.056	227	879	262	1.532	173	1.049	64	136	16.636
Δῆμοι																
*Ἀστυπάλαια	H	197	10	2.756	2.694	133	262	90	222	113	1.670	39	602	—	32	91.480
Καλύμνου	O	965	17	7.580	7.242	889	4.056	227	879	262	1.532	173	1.049	64	136	16.636
Λειψίων	Π	133	2	2.510	2.500	118	91	101	292	117	1.351	73	748	28	61	1.371
Λέρου	Π	691	11	8.535	8.490	629	833	220	467	524	5.339	207	1.891	5	3	4.007
Πάτμου	Π	279	8	3.151	3.129	186	201	108	362	241	2.097	71	490	1	103	7.613
Κοινότητες																
*Ἀγαθονησίου	Π	25	6	404	404	10	5	5	11	18	266	10	122	—	3	1.340
Ἐπαρχία Καρπάθου	11	1.781	20	26.823	22.867	1.669	7.490	1.034	1.667	1.060	8.075	1.224	9.579	12	446	3.715
Πεδινὰ	—	—	—	—	—	—	—	—	—	—	—	—	—	—	—	—
*Ἡμιορεινὰ	3	515	4	9.717	8.090	458	2.338	277	406	279	2.790	357	4.179	4	214	2.397
*Ὀρεινὰ	8	1.266	16	17.106	14.777	1.211	5.152	757	1.261	781	5.285	867	5.400	8	232	1.318
Δῆμοι																
Καρπάθου	H	187	4	2.251	928	164	836	51	98	68	578	87	739	—	32	270
Κάσου	O	203	6	2.461	2.459	173	417	86	158	135	1.553	57	330	3	8	120
Κοινότητες																
*Ἀπερίου	O	203	2	2.838	1.372	201	1.607	55	109	86	441	115	680	1	38	199
*Ἀρκίσσας	H	111	—	1.599	1.405	85	239	67	84	88	631	88	641	4	62	465
Βαϊλάδας	O	131	—	1.717	1.468	128	470	98	187	24	212	119	846	2	—	—
Μενετών	H	217	—	5.867	5.757	209	1.263	159	224	123	1.581	182	2.799	—	120	1.662
Μεσοχωρίου	O	130	—	1.970	1.963	127	422	99	165	117	778	116	605	—	91	433
*Ὄθρου	O	131	1	1.440	1.223	130	520	102	192	77	358	77	370	—	62	409
*Ὀλύμπου	O	256	3	2.967	2.948	248	823	169	210	215	1.147	205	785	2	20	38
Πυλίων	O	111	3	1.487	1.452	108	578	66	91	46	311	82	507	—	4	86
Σπῶν	O	101	1	2.226	1.892	96	315	82	149	81	485	96	1.277	—	9	33
Ἐπαρχία Κῶ	9	3.380	53	122.546	109.988	2.590	14.750	939	6.008	2.762	84.733	1.030	16.597	458	324	5.381
Πεδινὰ	3	1.031	10	59.056	56.866	807	2.853	102	334	979	46.574	348	9.295	—	36	1.393
*Ἡμιορεινὰ	3	1.946	38	58.962	48.703	1.388	10.691	655	5.337	1.458	36.153	444	6.327	454	136	3.276
*Ὀρεινὰ	3	403	5	4.528	4.419	395	1.206	182	337	325	2.006	238	975	4	152	712
Δῆμοι																
Κῶ	H	971	26	27.777	21.417	622	6.547	203	1.526	646	14.756	254	4.543	405	57	2.389
Μανδρακίου	O	232	1	2.470	2.438	230	827	61	110	167	1.033	134	496	4	51	146
Κοινότητες																
*Ἀντιμαχείας	Π	395	4	26.263	25.666	313	720	3	8	385	21.741	133	3.794	—	14	380
*Ἀσφενδιῶ	H	553	5	17.552	14.539	459	2.869	376	3.445	434	9.952	131	1.245	41	44	472
*Ἐμπορείου	O	84	1	1.046	991	82	91	52	86	79	559	58	310	—	42	161
Καρδαμηνίτης	Π	232	3	16.393	15.172	194	1.918	28	112	196	10.762	106	3.601	—	17	976
Κεφάλου	Π	404	3	16.400	16.028	300	215	71	214	398	14.071	109	1.900	—	5	37
Νικιῶν	O	87	3	1.012	990	83	288	69	141	79	414	46	169	—	59	405
Πολίου	H	422	7	13.633	12.747	307	1.275	76	366	378	11.445	59	539	8	35	415
Ἐπαρχία Ρόδου	48	9.569	128	290.184	253.632	8.968	63.282	4.941	17.754	6.461	119.141	5.947	89.489	518	519	7.250
Πεδινὰ	30	6.860	72	179.323	156.436	6.387	42.709	2.990	10.607	4.547	77.456	3.798	48.044	507	282	4.983
*Ἡμιορεινὰ	10	1.517	22	69.943	59.716	1.469	15.801	1.105	3.444	1.066	26.981	1.210	23.716	1	60	751
*Ὀρεινὰ	8	1.192	34	40.918	37.480	1.112	4.772	846	3.703	848	14.704	939	17.729	10	177	1.516
Δῆμοι																
Μεγάλου Χωρίου	O	98	—	2.814	2.805	97	552	77	134	93	1.356	87	772	—	74	588
Μεγίστης	Π	30	4	879	879	22	227	18	424	19	175	8	53	—	13	201
Ρόδου	Π	1.058	41	16.814	7.135	930	5.475	202	897	439	6.622	295	3.642	178	65	934
Σόμης	O	203	13	1.868	1.792	157	457	55	198	85	670	82	535	8	3	256
Χάλκις	O	86	6	965	965	74	247	3	6	47	239	51	473	—	—	—

* Πρόκειται περὶ τῆς έκμεταλλεύσεως δένδρων ἀνεῦ δικαιώματος ἐπὶ τῆς γῆς ἐπὶ τῆς ὁποίας ταῦτα φυτόνται, ὡς καὶ περὶ τῶν έκμεταλλεύσεων με διασπάρτα, οὐχὶ εἰς κανονικοῦς δενδρῶνας, δένδρα. Π = πεδινὰ, Η = ἡμιορεινὰ, Ο = ὄρεινὰ κοινότητες

ΚΑΤΑΝΟΜΗ ΤΟΥ ΓΕΩΡΓΙΚΟΥ ΕΛΑΦΟΥΣ ΕΙΣ ΒΑΣΙΚΑΣ ΚΑΤΗΓΟΡΙΑΣ ΧΡΗΣΕΩΣ
 RÉPARTITION DU TERRITOIRE D'APRÈS L'UTILISATION DES SURFACES



- Καρποφόρα δένδρα - Arbres fruitiers
- Αμπέλοι, σταφιδάμπελοι - Vigne à vin et raisin
- Χωράφια με ετήσια φυτά (δημητριακά, βάμβαξ, καπνός κλπ.)
Champs de plantes annuelles (céréales, coton, tabac etc.)
- Άγροναπαύσεις Jachères
- Κοιτολίβαδα - Prairies permanentes de fauche



Πίναξ 1.3: Αριθμός εκμεταλλεύσεων, εκτάσεις και κατανομή αυτών εις τὰς βασικές κατηγορίας χρήσεως τῆς γῆς καὶ βοσκότοποι τῶν εκμεταλλεύσεων, κατὰ κοινότητα (ἢ δῆμον) διαμονῆς τοῦ ἀρχηγοῦ τῆς εκμεταλλεύσεως (συνέχεια)

*Εκτασις εἰς στρέμματα

Ἐπαρχία Κοινότης (ἢ Δῆμος)	Ἀριθμὸς εκμεταλλεύσεων		Ἐκτασις γεωργικῆς γῆς τῶν εκμεταλλεύσεων		Κατηγορίαι χρήσεως τῆς γεωργικῆς γῆς τῶν εκμεταλλεύσεων								Βοσκότοποι (πλὴν κοινοχρήστων κοινοτικῶν)		
	Ἐκ τούτων μετὰ γεωργι- κῆς γῆς	Ἐκ τῶν ἄλλων	Ἐκ τῶν ἄλλων	Ἐκ τῶν ἄλλων	Καρποφόρα δένδρα		Ἀμπέλοι καὶ σταφυδιαιπέλοι		Χωράφια μετὰ ἐτήσια φυτὰ κλπ.		Ἀγραναπαύσεις		Κοιτο- λίβαντα (ἐκτά- σεις)	Ἐκμε- ταλλεύ- σεις μετὰ βοσκο- τόπων	Ἐκτά- σεις βοσκο- τόπων
					Ἐκμε- ταλλεύ- σεις μετὰ δενδρῶ- νων (ἢ ἀπλῶς δένδρα)*	Ἐκτά- σεις δενδρῶ- νων	Ἐκμε- ταλλεύ- σεις μετὰ ἀμπέλων καὶ στα- φυδιαιπέ- λων	Ἐκτά- σεις ἀμπέλων καὶ στα- φυδιαιπέ- λων	Ἐκμε- ταλλεύ- σεις μετὰ χωράφια μετὰ ἐτήσια φυτὰ κλπ.	Ἐκτά- σεις χωρά- φιων μετὰ ἐτήσια φυτὰ κλπ.	Ἐκμε- ταλλεύ- σεις μετὰ ἀγρανα- παύσεων	Ἐκτά- σεις ἀγρανα- παύσεων			
1	2	3	4	5	6	7	8	9	10	11	12	13	14	15	16
Κοινότητες															
Ἀγίου Ἰσιδώρου .. Ο	212	3	12 272	11 527	208	325	201	578	176	4 999	203	6 370	—	—	—
Ἀπολακκιάς .. Π	133	2	9 909	8 556	128	408	61	75	129	6 415	125	3 011	—	—	—
Ἀπόλλωνα .. Η	196	5	11 057	10 661	191	3 404	120	280	141	4 310	119	3 063	—	4	110
Ἀρνήθας .. Η	48	7	3 320	2 900	40	283	22	38	38	1 521	38	1 478	—	—	—
Ἀρχαγγέλου .. Π	639	—	11 908	10 767	637	4 712	497	1 322	329	2 960	405	2 904	10	4	17
Ἀρχιπέλεως .. Η	96	1	3 850	3 701	93	544	80	241	75	1 403	83	1 662	—	7	53
Ἀσκληπείου .. Π	129	1	10 125	9 945	124	1 313	108	382	102	3 257	115	5 043	130	—	—
Ἀφάντου .. Π	624	—	10 549	10 101	615	6 344	196	282	308	2 561	266	1 362	—	10	66
Βατίου .. Π	52	—	1 408	1 379	51	442	24	39	41	397	32	530	—	—	—
Γενναδίου .. Π	184	3	4 308	4 224	178	1 864	92	140	119	1 471	103	833	—	—	—
Δαματριάς .. Π	80	—	3 757	3 651	78	479	51	136	67	2 090	64	1 048	4	11	270
Διμυλιᾶς .. Π	91	2	3 640	3 501	86	364	12	23	77	1 628	80	1 625	—	10	204
Ἐμπόνας .. Ο	300	5	11 683	9 224	292	2 056	283	1 714	198	3 664	262	4 247	2	25	113
Θεολόγου .. Π	103	—	3 192	2 886	100	990	72	222	81	1 292	60	640	48	2	220
Ἰατροῦ .. Π	59	—	3 681	3 628	58	164	25	113	52	2 131	56	1 273	—	—	—
Καλαβάρδα .. Π	98	1	3 868	3 328	89	392	61	180	89	2 148	80	1 148	—	11	398
Καλάθου .. Π	56	1	646	585	54	402	4	9	12	81	23	154	—	27	322
Καλυθῶν .. Π	431	1	14 695	14 270	425	2 230	396	1 839	316	4 492	401	6 134	—	12	93
Κατταβιάς .. Π	155	4	11 864	11 847	47	77	12	35	149	8 989	116	2 763	—	3	99
Κοσκινῶ .. Π	266	2	5 073	4 833	258	1 383	1	1	172	2 349	146	1 340	—	2	16
Κρεμαστής .. Π	424	—	5 009	4 823	390	743	117	169	370	3 247	218	833	17	—	—
Κρητηνιάς .. Η	198	1	9 265	5 617	195	1 989	161	765	176	2 748	177	3 763	—	34	401
Λαέρμιον .. Η	171	—	11 093	10 771	167	1 721	93	235	146	4 528	159	4 609	—	—	—
Λαρόδου .. Π	150	1	4 475	4 069	140	1 307	137	728	51	903	113	1 530	7	3	32
Λαχανιάς .. Η	63	1	5 954	5 660	59	506	13	36	56	3 179	55	2 233	—	1	130
Λιβαδίων .. Ο	106	1	1 579	1 541	105	278	49	70	91	623	84	608	—	75	559
Λίνδου .. Π	126	3	1 398	870	119	575	79	224	44	261	42	334	4	48	692
Μαλῶνας .. Η	383	2	10 477	5 775	381	5 989	332	1 381	171	952	277	2 154	1	6	32
Μαριτσῶν .. Η	220	2	7 531	7 377	216	793	175	281	149	4 411	176	2 046	—	7	23
Μασάρων .. Π	193	1	4 339	3 514	187	2 616	187	871	114	533	71	317	2	—	—
Μεσαναγροῦ .. Η	82	1	5 239	5 159	69	243	58	72	75	3 088	72	1 836	—	1	2
Μονολίου .. Ο	97	1	4 122	4 114	94	399	94	605	80	1 763	86	1 355	—	—	—
Παραδεισίου .. Π	377	—	6 568	4 562	345	1 796	23	150	311	3 351	199	1 215	56	19	551
Πασιδίας .. Π	133	—	4 388	3 947	131	509	62	94	116	2 527	100	1 258	—	—	—
Πλατανίων .. Π	54	1	2 636	2 500	53	426	23	33	41	1 289	44	888	—	—	—
Προφίλιας .. Π	43	—	3 473	3 203	43	230	10	20	42	1 667	43	1 556	—	—	—
Πυλῶνος .. Η	60	2	2 157	2 095	58	329	51	115	39	841	54	872	—	—	—
Σαλακου .. Π	176	1	4 464	4 148	172	1 271	140	516	110	1 610	113	1 067	—	9	112
Σιάνων .. Ο	90	5	5 615	5 512	85	458	84	398	78	1 390	84	3 369	—	—	—
Σορώνης .. Π	218	—	7 834	6 094	209	1 176	175	528	199	4 151	168	1 929	50	15	161
Τριάντα .. Π	492	3	8 682	8 231	441	2 287	11	48	413	5 389	106	958	—	7	270
Φανῶν .. Π	158	—	4 800	4 170	150	1 019	139	932	137	1 798	113	1 051	—	5	37
Ψίνθου .. Π	128	—	4 941	4 790	127	1 488	55	175	98	1 672	93	1 605	1	6	288

ΝΟΜΟΣ ΚΥΚΛΑΔΩΝ

Ἐνόμιον Νομοῦ .. 119	18.875	115	449.109	386.022	15.269	40.417	12.717	48.369	15.737	244.908	9.389	112.037	3.378	8.910	345.139
Πεδινὰ .. 46	6.826	44	172.851	140.179	4.589	13.656	4.456	23.037	5.776	110.955	2.233	24.594	609	2.582	78.724
Ἡμιορεινὰ .. 44	7.451	52	196.124	176.875	6.326	12.364	5.241	17.406	6.476	102.964	4.298	61.507	1.883	3.786	211.969
Ὀρεινὰ .. 29	4.598	19	80.134	68.968	4.354	14.397	3.020	7.926	3.485	30.989	2.858	25.936	886	2.542	54.446
Ἐπαρχία Ἄνδρου .. 24	2.825	25	36.791	32.946	2.646	8.073	1.441	3.065	1.908	15.100	1.580	10.050	503	1.543	18.333
Πεδινὰ .. 1	86	2	399	351	60	168	31	58	22	75	21	97	1	8	33
Ἡμιορεινὰ .. 6	600	15	10.065	8.922	560	3.082	302	654	399	3.875	302	2.170	284	302	4.387
Ὀρεινὰ .. 17	2.139	8	26.327	23.673	2.026	4.823	1.108	2.353	1.487	11.150	1.257	7.783	218	1.233	13.913
Δῆμοι															
Ἄνδρου .. Η	222	11	2.100	1.597	202	1.345	56	131	61	278	45	234	112	72	571
Κοινότητες															
Ἀμολόχου .. Ο	27	—	1.200	947	27	143	26	82	27	570	24	402	3	19	530
Ἄνα Γαυρίου .. Ο	68	—	1.701	1.277	65	175	35	58	67	826	58	808	34	58	1.113
Ἀποικίων .. Ο	123	2	699	572	115	279	59	124	30	104	45	189	3	37	189
Ἀπροβάτου .. Ο	124	—	1.993	1.817	119	94	38	62	119	1.166	72	667	4	41	259
Ἀρνή .. Ο	116	—	1.847	1.519	110	220	103	170	115	1.185	47	209	63	66	486
Βιταλίου .. Η	46	—	1.406	1.351	45	435	37	109	46	447	44	415	—	38	450
Βουρκαωτῆς .. Ο	66	—	932	817	61	211	60	153	62	306	52	261	1	57	1.505
Γαυρίου .. Η	101	2	2.334	1.991	98	469	59	93	86	1.259	48	406	107	68	1.138
Καππαριάς .. Ο	94	—	887	858	92	37	8	11	84	389	87	450	—	84	440
Κατακόλου .. Ο	63	—	1.410	1.242	63	118	34	50	61	793	53	444	5	40	359
Κορθίου .. Ο	250	1	2.934	2.859	239	420	157	330	211	1.209	181	971	4	188	1.513
Κοχυλίου .. Ο	99	—	759	743	94	149	44	123	59	202	74	279	6	72	315
Λαμύρων .. Ο	184	1	1.165	963	181	827	38	64	44	128	44	143	3	42	187
Μακροταντάλου .. Η	109	2	1.978	1.911	103	309	99	204	105	887	98	555	23	48	1.103
Μεσαριάς .. Ο	307	2	3.022	2.775	299	1.050	162	278	156	844	173	810	40	152	636
Μπαταίου .. Η															

Πίναξ 1.3: 'Αριθμός έκμεταλλεύσεων, εκτάσεις και κατανομή αυτών εις τὰς βασικὰς κατηγορίας χρήσεως τῆς γῆς καὶ βοσκοτόποι τῶν έκμεταλλεύσεων, κατὰ κοινότητα (ἢ δήμον) διαμονῆς τοῦ ἀρχηγοῦ τῆς έκμεταλλεύσεως (συνέχεια)

*Εκτάσεις εἰς στρέμματα

'Επαρχία Κοινότης (ἢ Δήμος)	'Αριθμός έκμεταλλεύσεων		'Εκτάσεις γεωργικῆς γῆς τῶν έκμεταλλεύσεων		Κατηγορίαι χρήσεως τῆς γεωργικῆς γῆς τῶν έκμεταλλεύσεων								Βοσκοτόποι (πλὴν κοινοχρηστών κοινοτήτων)			
	Σύνολον	'Εκ τούτων με ἑφά νευ γεωργι- κῆς γῆς	Σύνολον	'Ἐξ ἧς ἐντός τῆς κοινότητος διαμονῆς τοῦ ἀρχηγοῦ	Καρποφόρα δένδρα		'Αμπελοὶ καὶ σταφιδάμπελοι		Χορὰφια με ἐτήσια φυτὰ κλπ.		'Αγραναπαύσεις		Κορτο- λίβαδα (ἐκτά- σεις)	'Εκμε- ταλλεύ- σεις με βοσκο- τόπους	'Εκτά- σεις βοσκο- τόπων	
					'Εκμε- ταλλεύ- σεις με δενδρώ- νας (ἢ ἀπλῶς δένδρα)*	'Εκτά- σεις δενδρώ- νων	'Εκμε- ταλλεύ- σεις με ἀμπέλου καὶ στα- φιδάμπε- λους	'Εκτά- σεις ἀμπέλων καὶ στα- φιδάμπε- λων	'Εκμε- ταλλεύ- σεις με χορὰφια με ἐτήσια φυτὰ κλπ.	'Εκτά- σεις χορὰ- φίων με ἐτήσια φυτὰ κλπ.	'Εκμε- ταλλεύ- σεις με ἀγρανα- παύσεις	'Εκτά- σεις ἀγρανα- παύσεων				
1	2	3	4	5	6	7	8	9	10	11	12	13	14	15	16	
Ἐπαρχία Θήρας	25	2.905	24	67.028	54.948	1.523	2.713	2.041	18.111	2.548	36.651	993	9.522	31	827	115.551
Πεδίναϊ	15	1.613	17	39.917	33.412	486	710	1.164	14.005	1.375	21.846	255	3.341	15	162	15.433
'Ημιορειναϊ	8	1.071	7	23.614	18.653	829	1.469	737	3.842	977	13.237	592	5.066	—	533	94.908
'Ορειναϊ	2	221	—	3.497	3.183	208	534	140	264	196	1.568	146	1.115	16	132	5.210
Κοινότητες																
Αἰγάλης	Ο	163	—	2.750	2.444	160	533	100	193	140	933	134	1.075	16	85	4.723
Ἀκρωτηρίου	Π	70	—	2.543	2.537	58	—	60	1.062	64	1.442	4	39	—	9	78
Ἀμοργοῦ	Η	125	4	2.052	1.497	92	262	67	125	104	904	92	761	—	79	10.671
Ἀνάφης	Η	120	—	4.441	4.441	117	212	93	186	110	2.580	103	1.463	—	42	8.509
Ἀρκεσίνης	Η	98	1	2.098	1.861	94	89	81	169	96	1.587	43	253	—	70	3.431
Βόθωνος	Π	74	1	1.901	1.122	4	49	49	636	71	1.216	—	—	—	1	3
Βουρβούλου	Π	85	—	2.055	1.401	9	30	54	569	82	1.454	4	2	—	—	—
Βρούτση	Η	49	—	1.814	919	46	9	41	79	48	1.132	42	594	—	31	1.716
Δονούσης	Ο	58	—	747	739	48	1	40	56	56	635	12	40	—	47	487
Ἐμπορείου	Π	253	—	6.109	5.332	41	5	168	1.284	238	4.741	9	75	4	—	—
Ἐξω Γωνιάς	Π	50	—	1.172	647	36	78	24	451	46	643	—	—	—	4	52
Ἐπισκοπῆς Γωνιάς	Η	119	—	2.907	1.390	41	34	69	839	114	2.012	2	22	—	2	803
Ἡμεροβιγλίου	Π	67	—	1.375	1.007	5	—	46	431	63	889	5	55	—	4	13
Ἡρακλείας	Π	40	—	1.520	1.455	40	60	30	80	37	867	31	513	—	28	8.929
Θήρας	Π	176	4	4.138	2.610	12	28	110	2.124	144	1.948	2	32	6	1	300
Θηρασιάς	Π	117	2	2.518	2.518	2	6	105	1.473	62	605	48	433	1	1	12
Θολαρίου	Η	77	—	1.141	870	73	190	51	73	73	509	67	369	—	63	513
Ἴου	Η	352	2	5.756	5.687	334	624	233	472	315	3.060	242	1.600	—	246	69.265
Καρπεράδου	Π	115	—	1.945	1.661	19	5	87	835	94	1.068	5	37	—	—	—
Καταπόλων	Π	143	—	2.038	1.667	122	310	96	195	109	834	93	695	4	77	2.812
Μεγαλοχωρίου	Π	92	1	2.730	2.264	9	4	76	1.366	82	1.324	4	36	—	—	—
Μεσαριάς	Π	121	6	2.710	1.981	22	30	84	1.355	108	1.301	2	24	—	—	—
Οίας	Π	161	3	3.915	3.664	69	3	139	2.076	127	1.700	5	136	—	2	12
Πόργου Καλλιότης	Η	131	—	3.405	1.988	32	49	102	1.899	117	1.453	1	4	—	—	—
Σχοινοῦσσης	Π	49	—	3.248	3.246	38	102	36	68	48	1.814	46	1.264	—	35	3.222
Ἐπαρχία Κέας	5	1.577	7	64.474	63.090	1.304	1.808	1.227	3.713	1.372	22.950	1.234	35.103	900	889	25.038
Πεδίναϊ	—	—	—	—	—	—	—	—	—	—	—	—	—	—	—	—
'Ημιορειναϊ	5	1.577	7	64.474	63.090	1.304	1.808	1.227	3.713	1.372	22.950	1.234	35.103	900	889	25.038
'Ορειναϊ	—	—	—	—	—	—	—	—	—	—	—	—	—	—	—	—
Κοινότητες																
Δρυοπίδος	Η	278	—	15.944	15.938	260	36	240	539	254	6.985	253	8.230	154	33	425
Κέας	Η	513	1	25.470	24.675	458	988	378	729	443	4.610	481	18.809	334	395	8.491
Κορησιάς	Η	93	5	4.103	3.605	76	370	30	51	63	983	71	2.329	370	69	12.021
Κύβου	Η	230	—	7.638	7.603	159	88	155	416	210	4.077	170	3.037	20	123	1.839
Σερύφου	Η	463	1	11.319	11.269	351	326	424	1.978	402	6.295	259	2.698	22	269	2.262
Ἐπαρχία Μήλου	11	2.413	11	53.729	40.354	2.106	7.494	1.591	3.660	2.009	34.146	962	8.287	142	867	61.149
Πεδίναϊ	5	1.033	—	25.477	15.192	844	2.557	694	1.743	842	17.327	391	3.736	114	323	24.855
'Ημιορειναϊ	5	1.014	3	19.938	17.245	916	1.882	695	1.406	907	12.738	492	3.891	21	379	34.747
'Ορειναϊ	1	366	8	8.314	7.917	346	3.055	202	511	260	4.081	79	660	7	165	2.147
Κοινότητες																
Ἀδάμαντος	Π	86	—	1.623	510	58	47	51	159	64	1.042	26	364	11	9	1.349
Ἄνω Μεριάς	Η	111	—	2.468	2.264	110	117	77	112	108	2.042	51	197	—	64	284
Ἀπολλωνιάς	Ο	366	8	8.314	7.917	346	3.055	202	511	260	4.081	79	660	7	165	2.147
Ἀρτεμῶνος	Π	213	—	5.889	5.151	207	1.490	144	295	146	3.408	50	678	18	88	1.730
Κιμῶλου	Η	407	—	7.291	7.271	389	675	274	462	380	3.755	296	2.396	3	87	503
Μήλου	Η	273	—	6.229	3.829	232	750	172	466	211	4.128	81	867	18	88	32.941
Πέραν Τριοβασάλου	Π	212	2	4.618	1.961	152	243	144	356	172	3.015	108	948	56	70	13.447
Σκιῶνου	Η	141	—	2.635	2.635	134	208	113	243	133	2.088	18	96	—	96	756
Τριοβασάλου	Π	223	—	4.577	1.919	161	254	143	331	187	3.048	123	944	—	63	3.642
Τρυπητῆς	Π	299	—	8.770	5.651	266	523	212	602	273	6.814	84	802	29	93	4.087
Φαλεγάνδρου	Η	82	1	1.315	1.246	51	132	59	123	75	725	46	335	—	44	263
Ἐπαρχία Νάξου	22	3.870	14	86.370	69.235	3.370	14.470	2.686	6.314	3.206	43.208	1.986	21.399	979	2.144	47.070
Πεδίναϊ	12	2.080	11	49.989	38.693	1.665	8.759	1.152	2.661	1.763	32.115	638	6.174	280	1.154	12.365
'Ημιορειναϊ	3	252	—	5.116	4.405	252	955	222	494	186	2.019	182	1.592	56	160	8.973
'Ορειναϊ	7	1.538	3	31.265	26.137	1.453	4.756	1.312	3.159	1.257	9.074	1.166	13.633	643	830	25.710
Ἄμμοι																
Νάξου	Π	221	7	2.691	1.772	125	508	83	198	147	1.747	31	215	23	66	700
Κοινότητες																
Ἄγιου Ἀρσενίου	Π	268	1	7.633	7.006	188	158	163	340	261	7.008	12	102	25	116	885
Ἀπειράδου	Ο	337	1	8.816	8.678	302	1.342	245	563	263	1.575	287	4.821	515	165	6.344
Βιβίου	Π	215	—	4.548	3.417	196	245	160	381	211	3.790	22	123	9	178	1.366
Γαλανιάδου	Π	121	—	3.039	1.745	77	161	67	248	118	2.626	1	4	—	64	566
Γαλήνης																

Πίναξ 1.3: 'Αριθμός εκμεταλλεύσεων, εκτάσεις και κατανομή αὐτῶν εἰς τὰς βασικὰς κατηγορίας χρήσεως τῆς γῆς καὶ βοσκότοποιοι τῶν εκμεταλλεύσεων, κατὰ κοινότητα (ἢ δήμον) διαμονῆς τοῦ ἀρχηγοῦ τῆς εκμεταλλεύσεως (συνέχεια)

'Εκτασις εἰς στρέμματα

'Επαρχία Κοινότης (ἢ Δήμος)	'Αριθμὸς εκμεταλλεύσεων		'Εκτασις γεωργικῆς γῆς τῶν εκμεταλλεύσεων		Κατηγορίαι χρήσεως τῆς γεωργικῆς γῆς τῶν εκμεταλλεύσεων									Βοσκότοποιοι (πλὴν κοινοχρήστων κοινοτήτων)	
					Καρποφόρα δένδρα		'Αμπελοὶ καὶ σταφιδάμπελοι		Χωράφια μὲ ἐτήσια φυτὰ κλπ.		'Αγροαπαύσεις		Κοφτο- λίβραδα (ἐκτά- σεις)	'Εκμε- ταλλεύ- σεις μὲ βοσκο- τόπους	'Εκτά- σεις βοσκο- τόπων
	Σύνολον	'Εκ τούτων μὲ ζῶα ἀνευ γεωργι- κῆς γῆς	Σύνολον	'Εξ ἧς ἐντὸς τῆς κοινότητος διαμονῆς τοῦ ἀρχηγοῦ	'Εκμε- ταλλεύ- σεις μὲ δενδρῶ- νας (ἢ ἀπλωδῶς δένδρα)*	'Εκτά- σεις δενδρῶ- νων	'Εκμε- ταλλεύ- σεις μὲ ἀμπελοὺς καὶ στα- φιδάμπε- λων	'Εκτά- σεις ἀμπελων καὶ στα- φιδάμπε- λων	'Εκμε- ταλλεύ- σεις μὲ χωράφια μὲ ἐτήσια φυτὰ κλπ.	'Εκτά- σεις χωρά- φιων μὲ ἐτήσια φυτὰ κλπ.	'Εκμε- ταλλεύ- σεις μὲ ἀγροα- παύσεις	'Εκτά- σεις ἀγροα- παύσεων			
1	2	3	4	5	6	7	8	9	10	11	12	13	14	15	16
Κορώνου..... Ο	274	—	3.030	2.128	269	393	262	712	243	871	214	1.054	—	91	1.583
Μελάνων..... Π	192	1	4.830	4.125	189	1.238	88	219	176	3.179	48	194	—	138	1.520
Μέσης..... Ο	41	—	699	555	26	4	36	127	41	459	22	109	—	12	37
Μονῆς..... Η	103	—	1.256	1.142	103	379	92	215	55	290	60	372	—	47	1.403
Ποταμιᾶς..... Π	122	—	2.635	2.375	119	1.329	43	58	102	1.087	32	158	3	92	1.059
Σαγγαρίου..... Π	142	—	4.729	4.342	141	669	111	251	131	2.949	94	856	4	104	2.160
Σκαδοῦ..... Ο	84	—	1.109	664	83	126	84	256	82	395	73	328	4	45	177
Φιλοπίου..... Ο	439	2	12.804	9.556	426	2.660	346	641	282	3.695	339	5.762	46	289	11.436
Χαλκείου..... Π	257	—	5.234	2.121	249	1.768	143	360	128	1.758	127	1.331	17	70	1.017
Ἐπαρχία Πάρου 8	1.808	9	61.393	54.229	1.312	2.597	1.467	8.125	1.564	41.359	721	9.094	218	666	32.240
Πεδίνας..... 2	363	1	16.590	15.592	226	434	292	1.883	311	11.441	212	2.820	12	122	4.222
Ἡμιορεινῶν..... 5	1.181	8	36.438	32.858	833	1.079	942	4.655	1.037	25.722	368	4.778	204	424	21.678
Ὀρεινῶν..... 1	264	—	8.365	5.779	253	1.084	233	1.587	216	4.196	141	1.496	2	120	6.340
Κοινότητες															
Ἀγκαριαῖας..... Η	150	3	6.773	6.124	132	99	137	719	137	4.704	107	1.251	—	109	6.561
Ἀντιπάρου..... Η	147	—	6.301	6.292	78	13	122	623	117	4.204	75	1.426	35	47	6.147
Ἀρχιλόχου..... Η	180	1	5.998	5.188	104	162	143	606	174	4.770	48	460	—	37	1.201
Κώστου..... Π	100	—	4.876	4.387	94	230	87	457	88	3.400	64	789	—	53	1.193
Λευκῶν..... Ο	264	—	8.365	5.779	253	1.084	233	1.587	216	4.196	141	1.496	2	120	6.340
Μαρπησῆς..... Η	190	1	6.544	5.662	133	332	132	454	170	4.357	100	1.237	164	69	4.334
Ναούσης..... Π	263	1	11.714	11.205	132	204	205	1.426	223	8.041	148	2.031	12	69	3.029
Πάρου..... Η	514	3	10.822	9.592	386	473	408	2.253	439	7.687	38	404	5	162	3.435
Ἐπαρχία Σύρου 11	1.641	17	40.024	37.229	1.289	641	1.132	2.812	1.429	28.341	664	8.120	110	779	33.046
Πεδίνας..... 9	1.359	13	34.413	31.998	1.035	526	954	2.370	1.186	24.194	557	7.247	76	642	20.967
Ἡμιορεινῶν..... 2	282	4	5.611	5.231	254	115	178	442	243	4.147	107	873	34	137	12.079
Ὀρεινῶν..... —	—	—	—	—	—	—	—	—	—	—	—	—	—	—	—
Δῆμοι															
Ἄνω Σύρου..... Η	195	4	2.988	2.927	171	89	134	341	158	2.198	59	326	34	90	10.950
Ἐρμούπλεως..... Π	136	12	940	136	99	217	39	112	62	516	22	94	1	14	1.901
Μυκοινῶν..... Π	356	—	11.533	11.381	174	39	244	624	318	7.485	134	3.373	12	234	13.476
Κοινότητες															
Ἄνω Μερᾶς..... Π	164	1	4.168	4.067	108	7	120	366	149	2.381	107	1.370	44	132	3.597
Βάρης..... Π	176	—	4.666	4.401	162	22	147	341	168	3.629	97	674	—	84	607
Γαληροσᾶ..... Η	87	—	2.623	2.304	83	26	44	101	85	1.949	48	547	—	47	1.129
Μάνα..... Π	164	—	2.677	2.468	145	72	107	202	147	2.103	45	292	8	60	362
Πάγου..... Π	113	—	3.576	3.296	111	31	88	211	108	3.085	31	238	11	40	365
Ποσειθεωνιάς..... Π	100	—	2.872	2.728	92	40	87	244	92	1.861	57	727	—	27	244
Φοίνικος..... Π	117	—	3.011	2.587	112	14	93	195	113	2.605	39	197	—	34	115
Χρῶσων..... Π	33	—	970	934	32	84	29	75	29	529	25	282	—	17	300
Ἐπαρχία Τήνου 13	1.836	8	39.300	33.991	1.719	2.621	1.132	2.569	1.701	23.153	1.249	10.462	495	1.195	12.712
Πεδίνας..... 2	292	—	6.066	5.241	273	502	169	317	277	3.957	159	1.179	111	171	1.426
Ἡμιορεινῶν..... 10	1.474	8	30.868	26.471	1.378	1.974	938	2.200	1.355	18.276	1.021	8.034	384	962	10.160
Ὀρεινῶν..... 1	70	—	2.366	2.279	68	145	25	52	69	920	69	1.249	—	62	1.126
Δῆμοι															
Τήνου..... Η	221	2	4.513	2.429	200	401	93	177	198	3.658	50	238	39	112	903
Κοινότητες															
Ἀγάπης..... Η	99	2	3.197	3.123	95	58	70	128	95	1.890	81	987	134	42	549
Δύο Χωριῶν..... Η	100	—	1.680	1.486	99	139	73	109	99	978	83	454	—	82	794
Ἰστερνίων..... Η	81	1	1.244	1.163	77	165	16	24	59	398	71	645	12	64	555
Καλλονῆς..... Η	212	1	4.355	4.110	185	247	155	522	192	1.920	186	1.653	13	143	1.449
Κάμπου..... Η	162	1	5.577	4.802	157	331	101	186	160	3.365	143	1.695	—	107	1.208
Καρδιανῆς..... Ο	70	—	2.366	2.279	68	145	25	52	69	920	69	1.249	—	62	1.126
Κτινάδου..... Π	116	—	2.096	1.915	115	191	74	102	106	1.620	41	183	—	94	773
Κῶμης..... Η	176	—	3.970	3.326	158	311	95	215	171	2.337	118	996	111	77	653
Πανόριου..... Η	178	1	2.003	1.998	163	210	85	130	136	911	128	748	4	119	784
Σπηνῆς..... Η	200	—	4.192	3.804	191	157	189	448	196	2.782	141	794	11	121	1.040
Τριαντάρου..... Η	84	—	1.297	1.072	82	107	50	70	84	795	64	270	55	48	261
Φαλατσάδου..... Η	137	—	2.810	2.484	129	159	126	406	136	1.579	74	550	116	124	2.617

ΝΟΜΟΣ ΛΕΣΒΟΥ

Σύνολον Νομοῦ..... 106	31.772	483	764.488	525.965	27.749	399.976	9.047	18.572	15.251	273.998	4.698	69.657	2.285	6.407	566.867
Πεδίνας..... 61	17.142	185	476.425	307.132	14.292	218.999	6.278	13.430	9.543	214.579	2.117	28.712	705	3.081	229.126
Ἡμιορεινῶν..... 29	8.168	207	166.717	131.133	7.222	84.056	1.614	3.375	4.303	47.774	1.948	30.830	682	2.136	283.007
Ὀρεινῶν..... 16	6.462	91	121.346	87.700	6.235	96.921	1.155	1.767	1.405	11.645	633	10.115	898	890	54.737
Ἐπαρχία Λήμνου 33	5.243	25	191.696	146.171	2.942	1.834	4.375	10.191	4.821	171.761	472	7.811	99	1.805	138.586
Πεδίνας..... 33	5.243	25	191.696	146.171	2.942	1.834	4.375	10.191	4.821	171.761	472	7.811	99	1.805	138.586
Ἡμιορεινῶν..... —	—	—	—	—	—	—	—	—	—	—	—	—	—	—	—
Ὀρεινῶν..... —	—	—	—	—	—	—	—	—	—	—	—	—	—	—	—
Δῆμοι															
Μυριαίων..... Π	244	4	3.053	1.492	133	339	167	502	144	2.173	9	29	10	33	3.878

* Πρὸκειται περὶ τῆς εκμεταλλεύσεως δένδρων ἀνευ δικαϊώματος ἐπὶ τῆς γῆς ἐπὶ τῆς ὁποίας ταῦτα
φύονται, ὡς καὶ περὶ τῶν εκμεταλλεύσεων μὲ διάσπαρτα, οὐχὶ εἰς κανονικοὺς δενδρῶνας, δένδ

Πίναξ 1.3: Αριθμός έκμεταλλεύσεων, εκτάσεις και κατανομή αυτών εις τας βασικές κατηγορίας χρήσεως τῆς γῆς και βοσκότοποι τῶν έκμεταλλεύσεων, κατὰ κοινότητα (ἢ δῆμον) διαμονῆς τοῦ ἀρχηγοῦ τῆς έκμεταλλεύσεως (συνέχεια)

*Εκτασις εἰς στρέμματα

Ἐπαρχία Κοινότης (ἢ Δῆμος)	Ἀριθμός έκμεταλλεύσεων		Ἐκτασις γεωργικῆς γῆς τῶν έκμεταλλεύσεων		Κατηγορίαι χρήσεως τῆς γεωργικῆς γῆς τῶν έκμεταλλεύσεων										Βοσκότοποι (πλὴν κοινοχρήστων κοινοτήτων)	
	Σύνολον	Ἐκ- τούτων με ζῶα ἀνευ γεωργι- κῆς γῆς	Σύνολον	Ἐς τῆς ἐντός τῆς κοινότητος διαμονῆς τοῦ ἀρχηγοῦ	Καρποφόρα δένδρα		Ἀμπελοι καὶ σταφιδάμπελοι		Χωράφια με ἐτήσια φυτὰ κλπ.		Ἀγραναπαύσεις		Κορτο- λίβαδα (ἐκτά- σεις)	Ἐκμε- ταλλεύ- σεις με βοσκο- τόπους	Ἐκτά- σεις βοσκο- τόπων	
					Ἐκμε- ταλλεύ- σεις με δενδρῶ- νας (ἢ ἀπλῶς δένδρα)*	Ἐκτά- σεις δενδρῶ- νων	Ἐκμε- ταλλεύ- σεις με ἀμπέλους καὶ στα- φιδάμπε- λους	Ἐκτά- σεις ἀμπέλων καὶ στα- φιδάμπε- λων	Ἐκμε- ταλλεύ- σεις με χωράφια με ἐτήσια φυτὰ κλπ.	Ἐκτά- σεις χωρά- φιων με ἐτήσια φυτὰ κλπ.	Ἐκμε- ταλλεύ- σεις με ἀγρανα- παύσεις	Ἐκτά- σεις ἀγρανα- παύσεων				
1	2	3	4	5	6	7	8	9	10	11	12	13	14	15	16	
Κοινότητες																
Ἁγίου Δημητρίου . Π	205	—	6.438	4.073	134	7	199	768	201	5.591	4	72	—	19	340	
Ἁγίου Εὐσταθίου . Π	127	1	2.750	2.748	45	67	100	189	105	1.291	46	1.203	—	70	25.464	
Ἁγκαρινῶν . Π	49	—	2.007	932	43	14	44	92	46	1.892	3	9	—	11	970	
Ἀτσικῆς . Π	359	—	17.342	16.124	170	22	311	658	345	15.805	31	857	—	36	1.683	
Βάρους . Π	148	1	5.900	5.040	4	25	121	271	135	5.528	8	76	—	100	1.056	
Δάφνης . Π	105	—	7.343	5.451	86	31	95	265	103	6.586	23	461	—	55	2.188	
Θάνους . Π	146	2	2.770	2.210	116	213	90	212	117	2.315	8	30	—	58	7.041	
Καλλιθέας . Π	79	—	2.844	2.221	26	3	62	102	77	2.724	5	15	—	20	67	
Καλλιόπης . Π	174	—	6.709	5.380	73	2	157	362	174	6.338	2	7	—	39	234	
Καμινίων . Π	189	—	9.115	7.492	125	40	178	370	185	8.337	45	303	65	90	2.830	
Καρπασίου . Π	131	1	6.868	3.703	23	54	113	234	128	6.529	2	51	—	9	944	
Κάσπακα . Π	217	1	5.341	3.825	190	103	188	427	177	4.470	28	341	—	101	25.334	
Καταλάσκου . Π	79	—	4.095	3.719	50	18	74	119	78	3.694	25	264	—	44	1.158	
Κοντιᾶ . Π	290	3	7.857	5.498	97	81	205	350	263	7.356	7	63	7	91	16.351	
Κοντοπούλου . Π	325	—	15.749	14.684	187	62	295	700	317	14.660	19	319	8	58	855	
Κορνῶ . Π	126	2	5.147	4.313	76	263	103	345	114	4.081	19	458	—	46	12.595	
Λιβαδοχωρίου . Π	123	—	4.766	3.175	96	12	108	284	118	4.468	—	—	2	21	1.152	
Λύχνων . Π	53	—	1.813	1.261	42	—	50	94	50	1.716	1	3	—	44	932	
Μούδρου . Π	266	—	5.775	5.268	126	175	180	325	249	5.115	8	160	—	98	3.270	
Νέας Κούταλης . Π	87	—	603	412	44	3	52	114	64	467	3	19	—	1	3	
Παναγίας . Π	173	—	10.944	6.229	148	42	164	361	167	10.397	12	144	—	37	1.548	
Πεδινοῦ . Π	56	—	754	485	38	6	47	107	55	623	5	18	—	3	12	
Πλάκας . Π	150	—	7.967	6.396	52	9	129	326	143	7.364	21	268	—	39	524	
Πλάτσης . Π	106	3	1.403	974	44	64	78	211	86	1.104	2	24	—	16	1.002	
Πορτιανοῦ . Π	128	—	3.067	1.255	74	34	107	278	117	2.736	2	19	—	36	2.419	
Ρεπανιδίου . Π	170	—	6.354	5.829	147	35	157	309	164	5.985	3	25	—	43	1.616	
Ρουσσουπολίου . Π	150	—	5.087	4.546	77	1	110	151	149	4.933	1	2	—	81	1.832	
Ρωμανοῦ . Π	247	—	7.501	5.569	153	19	224	466	237	6.989	3	21	6	180	1.804	
Σαρδῶν . Π	153	4	8.836	4.598	121	65	127	300	142	6.352	87	2.119	—	87	11.276	
Σκαβαλλίου . Π	79	—	2.577	2.498	57	—	72	157	76	2.214	19	206	—	71	2.382	
Τσιμικιδίου . Π	160	3	6.607	3.050	98	21	128	372	148	6.160	11	53	1	32	5.322	
Φισίτης . Π	149	—	6.314	5.721	47	4	140	370	147	5.768	10	172	—	36	504	
Ἐπαρχία Μηθύμνης 28																
Πεδίναϊ . Π	4	45	41.085	33.284	1.280	19.631	245	492	1.116	16.084	324	4.750	128	209	25.418	
Ἡμιορειναὶ . Π	17	178	107.024	91.758	4.546	39.290	1.275	2.796	3.373	40.478	1.470	23.995	465	1.803	272.482	
Ὀρειναὶ . Π	7	46	38.986	35.715	1.752	22.243	529	814	963	8.632	359	7.209	88	465	44.844	
Δῆμοι																
Ἐρεσσοῦ . Η	724	24	7.240	6.701	630	2.450	68	181	525	4.305	50	304	—	226	74.074	
Μηθύμνης . Η	290	14	7.161	6.657	229	1.827	22	58	139	2.811	92	2.465	—	74	17.993	
Κοινότητες																
Ἁγίας Παρασκευῆς . Π	999	22	29.706	27.164	918	14.203	219	384	631	10.288	318	4.718	113	157	18.386	
Ἁλφρας . Η	303	27	3.702	3.511	132	552	113	234	148	937	146	1.975	4	164	27.503	
Ἀνεμότιας . Ο	354	6	6.450	5.415	338	4.349	234	340	229	1.347	37	414	—	108	6.638	
Ἁντιόχης . Η	736	12	15.839	14.644	647	6.238	329	581	469	6.274	137	1.718	28	321	43.619	
Ἀργέννου . Ο	91	2	3.108	2.435	83	1.162	13	21	44	593	42	1.332	—	32	4.838	
Ἀρσιβῆς . Π	127	1	3.080	323	89	470	8	58	107	1.544	1	8	—	10	699	
Βατούσσης . Η	304	10	4.686	4.144	250	1.417	85	193	162	1.182	156	1.893	1	99	7.786	
Δαφνίου . Π	244	14	6.150	4.305	126	3.861	2	12	210	2.269	2	8	—	25	5.795	
Καλλονῆς . Η	481	10	13.791	12.201	400	7.785	86	415	341	5.196	11	212	183	40	4.868	
Κεραμίου . Π	207	8	3.149	1.492	147	1.097	16	38	168	1.983	3	16	15	17	544	
Λαφριῶν . Η	146	—	3.122	2.396	144	1.118	15	34	75	820	75	1.131	19	9	127	
Λεπετιοῦ . Ο	75	5	1.915	1.714	69	939	4	7	14	225	38	744	—	6	255	
Μεσοτόπου . Η	364	22	3.416	3.364	282	154	117	170	304	2.397	81	690	5	233	25.607	
Νάτης . Η	164	2	4.144	3.227	158	1.474	6	7	73	930	100	1.733	—	65	3.075	
Παρακολίων . Ο	368	7	9.732	9.621	349	8.464	50	101	195	1.081	10	86	—	104	15.394	
Πελοπίου . Η	206	18	5.950	4.295	168	1.500	22	60	147	2.166	76	2.128	96	90	9.753	
Πέτρας . Η	316	9	5.939	4.972	282	2.710	17	56	197	2.403	31	770	—	20	2.877	
Πτεροῦντος . Η	104	6	1.367	1.206	95	597	30	56	32	178	45	528	8	39	3.537	
Σιγρίου . Η	130	2	2.545	2.338	72	494	58	137	106	1.519	29	246	50	52	16.273	
Σκαλοχωρίου . Ο	397	22	8.659	8.478	312	1.907	90	135	242	3.388	108	3.209	20	133	15.945	
Σκουτάρου . Ο	417	1	6.086	5.438	409	3.208	110	149	226	1.826	82	902	1	52	976	
Στύφης . Η	520	10	13.967	9.793	481	6.505	92	223	274	3.959	174	3.252	28	101	5.734	
Συκαμινέας . Ο	196	3	3.036	2.614	192	2.214	28	61	13	172	42	522	67	30	798	
Υψηλομέταπου . Η	82	3	2.851	2.337	74	580	13	41	53	725	39	1.505	—	21	4.463	
Φίλιας . Η	404	8	8.885	7.660	358	3.027	170	298	208	2.565	185	2.956	39	153	10.796	
Χιθέρων . Η	169	1	2.419	2.312	144	862	32	52	120	1.111	43	390	4	96	14.397	
Ἐπαρχία Μυτιλήνης 36																
Πεδίναϊ . Π	24	115	243.644	127.677	10.070	197.534	1.658	2.747	3.606	26.734	1.321	16.151	478	1.067	65.122	
Ἡμιορειναὶ . Π	8	28	43.799	31.282	1.942	31.254	264	447	744	6.373	367	5.642	83	249	7.697	
Ὀρειναὶ . Π	4	33	38.288	23.995	1.928	34.852	212	339	186	2.008	47	704	385	146	5.977	
Δῆμοι																
Ἀγιάσου . Ο	1.394	11	31.519	18.733	1.379	29.110	205	321	57	1.283	22	460	345	135	5.785	
Μυτιλήνης . Η	2.290	50	74.148	5.290	2.206	66.582	142	428	316	3.515	139	3.390	233	156	19.686	
Πολιχῆτου . Η	1.592	8	28.734	25.328	1.545	16.762	841	1.148	1.170	8.172	388	2.616	36	423	13.487	
Κοινότητες																
Ἁγίας Μαρτίνης . Η	177	5	2.													

Πίναξ 1.3: Αριθμός εκμεταλλεύσεων, εκτάσεις και κατανομή αυτών εις τας βασικές κατηγορίας χρήσεως τῆς γῆς και βοσκοτόποι τῶν εκμεταλλεύσεων, κατὰ κοινότητα (ἢ δῆμον) διαμονῆς τοῦ ἀρχηγοῦ τῆς εκμεταλλεύσεως (συνέχεια)

* Ἐκτασίς εις στρέμματα

Ἐπαρχία Κοινότης (ἢ Δήμος)	Ἀριθμὸς ἐκμεταλλεύσεων		Ἐκτασίς γεωργικῆς γῆς τῶν εκμεταλλεύσεων		Κατηγορία χρήσεως τῆς γεωργικῆς γῆς τῶν εκμεταλλεύσεων									Βοσκοτόποι (πλὴν κοινοχρήστων κοινοτήτων)		
	Σύνολον	Ἐκ τούτων με ἴσθα ἀνευ γεωργι- κῆς γῆς	Σύνολον	Ἐξ ἧς ἐντὸς τῆς κοινοτήτος διαμονῆς τοῦ ἀρχηγοῦ	Καρποφόρα δένδρα		Ἀμπελοὶ καὶ σταφιδάμπελοι		Χωράφια με ἐτήσια φυτὰ κλπ.		Ἀγροναπαύσεις		Κοφτο- λίβαθα (ἐκτά- σεις)	Ἐκμε- ταλλεύ- σεις με βοσκο- τόπους	Ἐκτά- σεις βοσκο- τόπων	
					Ἐκμε- ταλλεύ- σεις με δενδρῶ- νας (ἢ ἀπλῶς δένδρα)*	Ἐκτά- σεις δενδρῶ- νων	Ἐκμε- ταλλεύ- σεις με ἀμπελοὺς καὶ στα- φιδάμπε- λους	Ἐκτά- σεις ἀμπελῶν καὶ στα- φιδάμπε- λων	Ἐκμε- ταλλεύ- σεις με χωράφια με ἐτήσια φυτὰ κλπ.	Ἐκτά- σεις χωρα- φιῶν με ἐτήσια φυτὰ κλπ.	Ἐκμε- ταλλεύ- σεις με ἀγρονα- παύσεις	Ἐκτά- σεις ἀγρονα- παύσεων				
1	2	3	4	5	6	7	8	9	10	11	12	13	14	15	16	
Βρίσας	Π	540	1	13.932	13.300	534	8.298	254	294	395	3.173	321	2.158	9	117	4.525
Ἰππέου	Π	279	1	4.296	1.855	276	3.978	3	13	53	273	—	—	32	8	469
Κάτης	Η	251	9	5.377	4.133	232	2.683	39	60	136	683	117	1.934	17	38	1.565
Κάτω Τρίτους	Η	276	1	4.883	2.294	275	4.141	5	6	92	463	5	261	12	22	325
Κεραμειῶν	Π	117	2	1.816	856	111	1.652	4	13	30	141	2	10	—	11	2.284
Κλειοῦς	Η	267	4	7.727	7.021	262	4.521	70	114	70	893	98	2.199	—	59	1.719
Κώμης	Π	47	—	1.051	864	47	1.019	—	—	8	32	—	—	—	—	—
Λάμπου Μόλων	Π	66	2	1.729	1.194	64	1.189	4	12	18	295	12	219	—	5	615
Λισβορίου	Π	257	—	7.528	6.528	253	3.793	72	98	235	3.182	43	455	14	—	126
Λουτροπέλεως Θερ- μῆς	Π	301	7	5.151	3.930	293	4.698	4	7	43	444	1	2	—	21	—
Λουτρῶν	Ο	344	17	5.007	4.768	320	4.242	6	16	73	547	17	163	39	13	1.713
Μανταμάδου	Π	670	4	15.428	13.355	659	7.846	83	124	217	2.337	203	5.051	70	10	188
Μεσαγρού	Η	468	2	9.605	3.996	466	9.226	9	23	90	284	9	43	29	195	12.190
Μιστεγγῶν	Π	284	6	7.139	6.088	278	6.529	3	3	87	454	7	144	9	19	647
Μόριας	Π	384	8	6.291	5.288	364	5.425	5	29	134	727	16	110	—	8	1.470
Μυχοῦ	Η	46	1	825	172	45	787	—	—	9	21	3	7	—	13	227
Νέων Κυδωνιῶν	Π	151	—	4.847	4.433	149	2.741	1	2	78	1.044	30	—	10	—	—
Παλατιοκίτου	Π	581	—	11.387	8.057	579	10.520	6	22	323	790	15	1.052	8	21	3.722
Παμφύλων	Π	378	3	6.413	4.236	359	5.443	134	287	106	588	24	95	17	17	289
Παναγιούδας	Π	87	3	1.659	106	81	1.186	9	31	19	96	4	346	—	7	816
Παππάδου	Π	509	—	12.920	2.119	508	12.489	16	47	102	339	11	40	—	2	10
Περάματος	Ο	159	1	1.352	213	148	1.187	1	2	51	151	7	11	5	5	30
Πηγῆς	Π	203	11	5.041	2.157	192	4.979	1	12	3	50	—	—	1	1	4
Πλακάδου	Π	195	—	3.988	1.030	195	3.836	5	27	42	96	2	29	—	—	10
Πύργων Θερμῆς	Π	72	5	1.145	563	65	923	1	20	21	173	3	29	—	3	—
Σκοπέλου	Π	835	2	20.967	15.590	830	19.910	29	64	179	620	89	334	39	29	24
Συκοῦντος	Η	141	3	2.302	1.435	138	1.943	—	—	32	339	2	7	29	2	2.385
Ταξιαρχῶν	Ο	86	4	410	281	81	313	—	—	5	27	1	70	13	16	356
Ἐπαρχία Πλωμαρίου	9	3.317	13	59.966	36.083	3.289	53.338	489	746	442	1.928	338	3.395	559	363	6.741
Πεδινὰ	—	—	—	—	—	—	—	—	—	—	—	—	—	—	—	—
Ἡμιορεινὰ	4	736	1	15.894	8.093	734	13.512	75	132	186	923	111	1.193	134	84	2.825
Ὀρεινὰ	5	2.581	12	44.072	27.990	2.555	39.826	414	614	256	1.005	227	2.202	425	279	3.916
Δῆμοι																
Πλωμαρίου	Ο	1.644	6	27.871	16.321	1.634	27.270	164	286	46	157	33	93	65	85	773
Κοινότητες																
Ἀκραίου	Ο	194	—	5.745	3.798	193	3.905	64	85	49	388	52	1.340	27	31	211
Ἀμπελικίου	Η	144	1	2.531	1.807	143	1.226	13	45	91	451	53	692	117	74	2.536
Μεγαλοχωρίου	Ο	231	6	2.112	977	216	1.618	70	102	96	211	21	57	124	75	1.915
Νεοχωρίου	Ο	167	—	1.497	1.104	167	1.217	14	14	14	67	18	194	5	19	347
Παλαιοχωρίου	Ο	345	—	6.847	5.790	345	5.816	102	127	51	182	103	518	204	69	670
Πλαγιᾶς	Η	327	—	8.200	3.299	326	8.024	40	53	40	88	8	19	16	3	66
Σταυροῦ	Η	100	—	2.181	1.898	100	1.310	4	5	55	384	—	—	—	6	203
Τρόγωνα	Η	165	—	2.982	1.089	165	2.952	18	29	—	—	—	—	—	1	20

ΝΟΜΟΣ ΣΑΜΟΥ

Σύνολον Νομοῦ	48	13.204	53	161.131	129.762	12.205	80.421	8.132	23.627	8.268	42.313	3.621	14.245	525	2.315	33.378
Πεδινὰ	5	1.736	14	15.481	10.231	1.441	6.723	893	2.318	1.028	5.377	241	833	230	112	2.261
Ἡμιορεινὰ	9	3.070	13	34.517	25.398	2.840	13.777	1.800	4.228	2.180	14.618	520	1.791	103	325	3.549
Ὀρεινὰ	34	8.398	26	111.133	94.133	7.924	59.921	5.439	17.081	5.060	22.318	2.860	11.621	192	1.878	27.568
Ἐπαρχία Ἰκαρίας	13	2.606	15	26.421	22.836	2.482	9.853	1.438	2.328	1.861	7.304	1.569	6.912	24	705	5.712
Πεδινὰ	—	—	—	—	—	—	—	—	—	—	—	—	—	—	—	—
Ἡμιορεινὰ	1	158	—	1.109	864	142	300	89	138	89	441	81	230	—	27	106
Ὀρεινὰ	12	2.448	15	25.312	21.972	2.340	9.553	1.349	2.190	1.772	6.863	1.488	6.682	24	678	5.606
Κοινότητες																
Ἁγίου Κηρύκου	Ο	532	6	5.352	4.478	509	2.401	151	196	342	974	335	1.766	15	49	133
Ἁγίου Πολυκάρπου	Ο	161	—	2.581	2.230	161	1.371	115	189	120	429	125	587	5	41	181
Ἀρεθούσας	Ο	86	1	1.106	1.093	71	179	53	106	72	481	56	340	—	35	184
Δάφνης	Ο	239	—	3.386	2.438	237	1.086	144	298	119	1.168	166	834	—	91	344
Εὔδηλου	Η	158	—	1.109	864	142	300	89	138	89	441	81	230	—	27	106
Καραβοστάμου	Ο	172	—	1.491	1.343	145	338	139	243	147	566	97	344	—	67	348
Καρκινιαγρίου	Ο	178	—	1.422	1.412	170	503	103	125	139	293	113	500	—	52	174
Μαγγανίτου	Ο	86	5	675	579	86	323	45	65	64	125	50	160	—	30	61
Περδικίου	Ο	181	1	1.361	1.304	171	408	123	165	105	320	129	468	—	16	51
Ραχῶν	Ο	314	—	3.030	2.504	309	1.092	201	306	208	691	227	940	—	125	605
Φοῦρνων	Ο	144	1	974	973	139	412	64	94	93	425	6	43	—	75	2.684
Φραντάτου	Ο	202	1	2.208	2.018	192	611	158	310	167	775	124	512	—	44	245
Χρυσοστάμου	Ο	153	—	1.726	1.600	150	829	53	93	116	616	60	188	—	53	596
Ἐπαρχία Σάμου	35	10.598	38	134.710	106.926	9.723	70.568	6.694	21.299	6.407	35.009	2.052	7.333	501	1.610	27.666
Πεδινὰ	5	1.736	14	15.481	10.231	1.441	6.723	893	2.318	1.028	5.377	241	833	230	112	2.261
Ἡμιορεινὰ	8	2.912	13	33.408	24.534	2.698	13.47									

Πίναξ 1.3: 'Αριθμός έκμεταλλεύσεων, εκτάσεις και κατανομή αυτών εις τὰς βασικές κατηγορίας χρήσεως τῆς γῆς και βοσκότοποι τῶν έκμεταλλεύσεων, κατὰ κοινότητα (ἢ δήμον) διαμονῆς τοῦ ἀρχηγοῦ τῆς έκμεταλλεύσεως (συνέχεια)

* Έκτασις εἰς στρέμματα

'Επαρχία Κοινότης (ἢ Δήμος)	'Αριθμὸς έκμεταλλεύσεων		'Εκτασις γεωργικῆς γῆς τῶν έκμεταλλεύσεων		Κατηγορία χρήσεως τῆς γεωργικῆς γῆς τῶν έκμεταλλεύσεων								Βοσκότοποι (πλὴν κοινοχρήστων κοινοτήτων)		
	Σύνολον	'Εκ τούτων με ἕως γεωργι- κῆς γῆς	Σύνολον	'ΕΕ τῆς ἐντὸς τῆς κοινοτήτος διαμονῆς τοῦ ἀρχηγοῦ	Καρποφόρα δένδρα		'Αμπελοὶ καὶ σταφιδάμπελοι		Χωράφια με ἐτήσια φυτὰ κλπ.		'Αγραναπαύσεις		Κορφο- λίβαθα (ἐκτά- σεις)	'Εκμέ- ταλλεύ- σεις με βοσκο- τόπων	'Εκτά- σεις βοσκο- τόπων
					'Εκμέ- ταλλεύ- σεις με δενδρῶ- νας (ἢ ἀπλῶς δένδρα)*	'Εκτά- σεις δενδρῶ- νων	'Εκμέ- ταλλεύ- σεις με ἀμπέλου καὶ στα- φιδάμπε- λους	'Εκτά- σεις ἀμπέλων καὶ στα- φιδάμπε- λων	'Εκμέ- ταλλεύ- σεις με χωράφια με ἐτήσια φυτὰ κλπ.	'Εκτά- σεις χωρά- φιων με ἐτήσια φυτὰ κλπ.	'Εκμέ- ταλλεύ- σεις με ἀγρανα- παύσεις	'Εκτά- σεις ἀγρανα- παύσεων			
1	2	3	4	5	6	7	8	9	10	11	12	13	14	15	16
Κοινότητες															
'Αγίου Κωνσταντίνου Ο	173	—	1.697	1.175	146	623	158	808	73	153	29	108	—	—	—
'Αγιων Θεοδώρων Π	67	—	693	482	64	105	64	198	56	323	24	67	—	—	—
'Αμπέλου Ο	187	—	2.061	1.693	177	427	177	1.087	143	427	35	116	—	40	456
Βαθέος Ο	778	2	7.005	5.281	667	2.560	413	812	552	3.111	156	479	4	109	555
Βουρλιατών Ο	438	—	3.555	3.328	337	802	421	2.202	59	238	80	306	7	23	646
Δρακαίων Ο	61	—	811	747	61	611	28	44	50	75	26	73	8	22	421
Καλλιθέας Ο	154	1	3.440	2.946	151	3.077	80	124	45	160	23	79	—	28	149
Καστανέας Ο	158	—	2.831	2.326	154	1.135	146	553	128	625	106	484	34	102	667
Κοικαρίου Η	348	2	2.769	2.635	322	871	320	999	199	793	36	96	10	42	713
Κονταϊκων Ο	155	—	2.063	1.706	150	264	131	432	147	1.157	67	195	15	29	1.032
Κοντακαϊκων Η	321	—	2.577	1.845	285	368	250	553	302	1.599	22	57	—	21	435
Κοσμαδαίων Ο	104	—	1.020	744	102	567	100	263	78	161	15	29	—	65	346
Κουμαϊκων Η	207	—	3.029	2.591	206	1.556	50	124	188	1.021	88	328	—	53	499
Κουμαραδαίων Η	101	—	2.354	1.400	101	1.777	49	96	71	302	19	157	22	9	54
Λέκας Ο	348	1	3.117	2.079	340	1.869	296	1.005	63	116	55	121	6	9	33
Μανολατών Ο	139	—	1.239	1.081	121	368	137	810	8	17	9	44	—	97	360
Μαραθοκίμπου Ο	771	4	15.852	15.168	759	13.896	187	390	380	1.272	85	277	17	161	5.443
Μαυρατζαίων Ο	170	1	3.461	2.812	166	2.157	93	210	102	716	58	369	9	16	2.122
Μεσογείου Ο	109	—	1.525	615	107	726	107	543	69	192	27	64	—	49	507
Μύλων Η	144	—	1.846	963	138	1.256	35	69	81	433	14	69	19	7	43
Μυτιληνῶν Η	1.051	3	15.071	12.261	999	4.578	623	1.273	887	8.709	155	456	55	95	1.001
Νεοχωρίου Η	67	—	874	649	67	674	23	46	138	9	27	—	—	6	20
Παγώνδου Ο	658	—	13.430	12.615	644	10.069	360	865	302	2.199	51	279	18	32	5.693
Παλαιοκάστρου Η	264	4	2.632	1.875	242	1.479	115	179	207	921	19	53	—	34	314
Πανδρόσου Ο	181	—	2.973	1.263	177	1.526	175	965	113	378	46	103	—	108	502
Πατάνου Ο	222	—	2.987	2.282	203	536	216	1.020	193	1.024	135	407	—	86	368
Πυθαγορείου Π	216	1	2.001	986	179	936	94	187	117	768	29	94	16	23	362
Πύργου Ο	418	1	5.921	4.682	409	2.815	386	1.468	272	1.061	151	577	—	32	520
Σκουραϊκων Ο	116	—	1.516	1.168	116	1.265	43	56	66	116	42	79	—	8	69
Σπαθαράτων Ο	311	—	6.027	5.682	311	4.125	168	254	237	1.219	97	429	—	77	1.282
Σταυρινῶν Ο	91	—	913	686	84	231	88	499	30	59	39	124	—	48	289
Τέρουσης Ο	208	1	2.377	2.082	202	719	180	481	178	979	40	197	—	59	502
Χώρας Η	421	4	4.501	3.419	331	1.524	261	641	327	1.985	42	188	163	26	1.107

ΝΟΜΟΣ ΧΙΟΥ

Σύνολον Νομοῦ 60	11.225	57	176.552	163.009	10.895	85.131	2.524	4.060	8.199	69.777	2.743	17.398	186	697	105.305
Πεδινὰ 23	5.415	36	79.273	69.170	5.134	38.928	1.172	1.913	4.183	34.757	765	3.601	74	104	11.290
'Ημιορεινὰ 16	3.775	11	53.290	51.835	3.742	26.910	813	1.216	2.632	22.143	694	2.985	36	284	38.955
'Ορεινὰ 21	2.035	10	43.989	42.004	2.019	19.293	539	931	1.384	12.877	1.284	10.812	76	309	55.060
'Επαρχία Χίου 60	11.225	57	176.552	163.009	10.895	85.131	2.524	4.060	8.199	69.777	2.743	17.398	186	697	105.305
Πεδινὰ 23	5.415	36	79.273	69.170	5.134	38.928	1.172	1.913	4.183	34.757	765	3.601	74	104	11.290
'Ημιορεινὰ 16	3.775	11	53.290	51.835	3.742	26.910	813	1.216	2.632	22.143	694	2.985	36	284	38.955
'Ορεινὰ 21	2.035	10	43.989	42.004	2.019	19.293	539	931	1.384	12.877	1.284	10.812	76	309	55.060
Δῆμοι															
Βροντάδου Η	506	4	1.613	1.537	490	928	47	84	174	398	98	193	10	49	33.194
Καρδαμύλων Η	702	1	6.207	5.859	694	4.301	80	161	228	1.203	122	526	16	21	3.149
Χίου Π	1.632	22	13.704	10.321	1.505	7.559	160	347	883	4.734	262	1.026	38	26	333
Κοινότητες															
'Αγίου Γάλακτος . . Η	84	—	1.524	1.456	84	450	12	35	75	715	75	321	—	—	—
'Αγίου Γεωργίου Συ- κοῦση Η	435	—	3.978	3.686	435	2.379	92	117	340	1.379	30	103	—	—	—
'Αμάδων Ο	131	—	1.812	1.812	131	1.028	8	17	40	205	78	562	—	17	4.092
'Αναβάτου Ο	18	—	471	146	18	70	8	28	15	37	10	34	—	7	14.400
'Αρμαλλίων Π	163	—	3.802	3.802	163	2.268	34	41	157	1.446	25	47	—	—	—
Αδωνάντων Ο	48	—	773	773	48	518	34	96	35	152	2	7	—	—	—
Βαβίλων Π	89	—	1.980	1.849	89	227	11	71	86	1.579	18	99	—	4	—
Βασιλεωνίκου . . . Η	146	—	1.589	1.459	145	599	11	23	139	766	51	201	—	—	—
Βεζβεράτου Η	69	—	1.174	924	69	458	—	—	68	702	2	14	—	11	137
Βέσσης Η	104	—	1.800	1.764	104	650	3	11	100	747	88	392	—	1	1.000
Βιχίου Ο	115	1	2.060	2.058	114	1.239	36	38	73	408	70	375	—	4	7.006
Βολιτσού Ο	269	—	8.830	8.769	267	4.060	67	83	239	2.367	220	2.273	47	77	3.446
Βουνοῦ Π	162	—	3.173	2.264	161	2.094	51	53	141	1.007	4	16	—	—	—
Δαφνῶνος Η	189	—	2.975	2.709	189	1.039	9	38	179	1.811	7	82	—	5	43
Διευχῶν Ο	62	—	2.147	1.841	62	1.101	1	1	43	557	44	477	—	9	83
'Ελάτας Η	156	—	4.440	4.433	156	1.286	3	26	152	3.083	2	45	—	—	—
'Εξω Διδύμας . . . Π	59	—	992	735	59	396	25	30	52	546	8	20	—	1	2
Ζυριῶ Π	86	—	1.459	1.290	86	449	4	28	83	966	6	16	—	6	16
Θολοποταμίου . . Π	296	—	5.093	4.074	295	572	18	41	292	4.473	1	7	—	—	—
Θυμιανῶν Π	368	—	3.718	3.595	359	1.231	49	73	277	1.772	160	639	—	—	—
Καλαμιωτῆς . . . Π	346	—	7.586	7.551	343	4.246	194	241	314	2.649	119	450	—	3	12
Καλλιμασιῶν . . . Π	465	—	5.494	5.124	463	3.548	76	111	420	1.755	25	80	—	—	—
Καμπιῶν Ο	100	2	2.316	2.299	98	1.244	43	58	50	341	79	669	—	—	—
Καρυῶν Ο	198	4	1.227	1.199	192	990	8	14	67	198					

Πίναξ 1.3: 'Αριθμός εκμεταλλεύσεων, εκτάσεις και κατανομή αυτών εις τὰς βασικές κατηγορίας χρήσεως τῆς γῆς και βοσκότοποι τῶν εκμεταλλεύσεων, κατὰ κοινότητα (ἢ δῆμον) διαμονῆς τοῦ ἀρχηγοῦ τῆς εκμεταλλεύσεως (συνέχεια)

*Εκτασις εἰς στρέμματα

'Επαρχία Κοινότης (ἢ Δήμος)	'Αριθμός εκμεταλλεύσεων		'Εκτασις γεωργικῆς γῆς τῶν εκμεταλλεύσεων		Κατηγορίαι χρήσεως τῆς γεωργικῆς γῆς τῶν εκμεταλλεύσεων								Βοσκότοποι (πλὴν κοινοχρήστων κοινοτικῶν)		
	Σύνολον	'Εκ τούτων με ζῶα ἀνευ γεωργι- κῆς γῆς	Σύνολον	'Εξ ἧς ἐντὸς τῆς κοινότητος διαμονῆς τοῦ ἀρχηγοῦ	Καρποφόρα δένδρα		'Αμπελοι και σταφιδάμπελοι		Χωράφια με ἐτήσια φυτὰ κλπ.		'Αγραναπαύσεις		Κοφτο- λίβαθα (ἐκτά- σεις)	'Εκμε- ταλλεύ- σεις με βοσκό- τόπους	'Εκτά- σεις βοσκό- τόπων
					'Εκμε- ταλλεύ- σεις με δενδρώ- νας (ἢ ἀπλῶς δένδρα)*	'Εκτά- σεις δενδρώ- νων	'Εκμε- ταλλεύ- σεις με ἀμπέλους και στα- φιδάμπε- λους	'Εκτά- σεις ἀμπέλων και στα- φιδάμπε- λων	'Εκμε- ταλλεύ- σεις με χωράφια με ἐτήσια φυτὰ κλπ.	'Εκτά- σεις χωρα- φιῶν με ἐτήσια φυτὰ κλπ.	'Εκμε- ταλλεύ- σεις με ἀγρανα- παύσεις	'Εκτά- σεις ἀγρανα- παύσεων			
1	2	3	4	5	6	7	8	9	10	11	12	13	14	15	16
Νεητουρίων Ο	63	—	2.020	1.977	63	369	29	31	61	1.031	54	589	—	—	—
Νενήτων Π	316	1	7.658	7.450	312	4.822	124	184	277	2.630	7	21	1	—	—
Νεοχωρίου Π	240	—	2.619	2.432	240	1.151	47	67	225	1.384	4	17	—	—	—
Οἰνουσσῶν Π	107	12	405	347	49	108	58	133	20	54	23	105	5	20	158
'Ολύμπων Η	169	—	4.817	4.812	169	2.112	126	153	165	2.416	26	136	—	58	542
Παγίδος Π	37	—	382	261	37	203	12	13	33	165	1	1	—	—	—
Παρπαριάς Ο	143	—	3.329	3.222	143	1.016	3	8	136	1.203	134	1.092	10	83	464
Πατρικῶν Π	73	—	2.208	2.027	73	1.668	35	39	71	501	—	—	—	—	—
Πιραμῆς Ο	75	—	1.988	1.828	75	632	7	11	63	593	71	752	—	52	236
Πισπιλοῦντος Ο	48	—	1.219	1.188	48	483	7	7	36	351	38	378	—	—	—
Πιτυοῦντος Ο	133	—	1.627	1.602	133	473	9	69	117	568	104	517	—	1	250
Ποταμιᾶς Ο	62	—	3.241	2.893	62	902	41	41	60	1.753	57	545	—	2	40
Πυργίου Η	571	1	13.856	13.820	568	9.279	227	262	544	4.291	7	24	—	1	3
Σιδηροῦντος Η	86	1	2.226	2.206	85	1.212	—	—	68	834	17	180	—	—	—
Σπαρτοῦντος Ο	24	—	590	562	24	243	—	—	13	89	18	257	—	3	2.506
Συκάδας Η	107	4	243	175	103	237	—	1	5	6	—	—	—	—	—
Τρυπῶν Η	59	—	1.000	976	59	293	—	—	58	409	58	298	—	55	194
Φλασιῶν Π	57	—	1.283	467	57	655	—	—	52	610	1	9	—	—	—
Φυτῶν Ο	60	—	1.172	1.150	60	395	—	3	55	542	43	232	—	—	—
Χαλάνδρων Ο	58	—	1.879	1.669	57	900	—	48	52	583	36	299	—	—	—
Χαλκειοῦ Π	194	—	3.633	3.086	192	1.061	—	7	186	2.490	7	20	20	7	110
Ψαρῶν Π	125	—	2.031	2.031	52	—	—	84	86	1.042	52	872	—	30	37
															37
															7
															20
															13
															30
															10.595

* Πρόκειται περὶ τῆς εκμεταλλεύσεως δένδρων ἀνευ δικαιώματος ἐπὶ τῆς γῆς ἐπὶ τῆς ὁποίας ταῦτα φύονται, ὡς καὶ περὶ τῶν εκμεταλλεύσεων με διάσπαρτα, οὐχὶ εἰς κανονικοὺς δενδρώνας, δένδρα.

Π = πεδιναί, Η = ἡμιορειναί, Ο = ὄρειναί κοινότητες



Πίναξ 2.1: 'Ιδιόκτητος γεωργική γή, άρδευόμενοι έκτάσεις, αριθμός δένδρων κατά κατηγορίαν και τεμαχισμός τής γεωργικής γής, κατά νομόν διαμονής του άρχηγού τής έκμεταλλεύσεως

*Έκτασις εις στρόμματα

Διαμέρισμα Νομός	'Ιδιόκτητος γεωργική γή		'Αρδευόμενοι έκτασεις		'Έκμεταλλεύσεις με καρποφόρα δένδρα και αριθμός τών δένδρων τούτων					'Άγροτεμάχια γεωργικής γής		
	'Έκμεταλλεύσεις με ιδιόκτητον γεωργικήν γήν	*Έκτασις ιδιόκτητου γεωργικής γής	'Έκμεταλλεύσεις με άρδευομένην γεωργικήν γήν	*Έκτασις άρδευομένης γεωργικής γής	'Ελαιόδενδρα		'Εσπεριδοειδή		*Άλλα καρποφόρα δένδρα (χιλιάδες)	'Έκμεταλλεύσεις δηλώσασαι άγροτεμάχια	*Αριθμός δηλωθέντων άγροτεμα- χίων	'Έκτασις δηλωθέντων άγροτεμα- χίων
					'Έκμεταλλεύσεις με ελαιόδενδρα	*Αριθμός δένδρων (χιλιάδες)	'Έκμεταλλεύσεις με εσπεριδοειδή	*Αριθμός δένδρων (χιλιάδες)				
1	2	3	4	5	6	7	8	9	10	11	12	13
ΝΗΣΟΙ ΑΙΓΑΙΟΥ												
Σύνολον κοινοτήτων 407	87.633	1.531.079	36.275	189.964	73.122	11.224,6	21.478	934,9	2.747,9	88.009	643.509	1.955.757
Πεδιναί 172	37.947	728.815	15.270	106.380	28.410	5.367,5	9.416	617,3	1.381,6	38.444	285.964	969.749
*Ημιορειναί 115	25.358	448.252	9.501	52.928	21.815	2.337,8	5.783	196,6	877,5	25.375	183.379	574.284
*Ορειναί 120	24.328	354.012	11.504	30.656	22.897	3.519,3	6.279	121,0	488,8	24.190	174.166	411.724
Νομός Δωδεκανήσου												
σύνολον κοινοτήτων 74	15.720	327.704	9.187	65.010	13.779	721,7	6.303	287,2	326,4	16.283	140.489	453.970
Πεδιναί 37	8.345	181.754	5.433	37.083	7.428	346,6	3.725	153,3	157,7	8.654	66.094	247.657
*Ημιορειναί 17	3.901	92.236	2.521	24.334	3.107	216,1	1.408	87,2	63,7	3.999	33.149	138.031
*Ορειναί 20	3.474	53.714	1.233	3.593	3.244	159,0	1.170	46,7	105,0	3.630	41.246	68.282
Νομός Κυκλάδων												
σύνολον κοινοτήτων 119	18.056	338.030	7.677	35.680	13.349	461,5	5.803	123,2	222,1	18.137	114.553	436.464
Πεδιναί 46	6.436	121.024	2.633	19.478	3.598	127,6	2.128	59,4	79,3	6.564	41.325	168.128
*Ημιορειναί 44	7.135	151.336	2.364	8.911	5.657	172,7	2.175	40,6	101,0	7.168	45.387	191.766
*Ορειναί 29	4.485	65.670	2.680	7.291	4.094	161,2	1.500	23,2	41,8	4.405	27.841	76.570
Νομός Λέσβου												
σύνολον κοινοτήτων 106	30.370	593.592	9.377	60.290	23.784	8.420,3	2.752	69,1	468,0	30.382	166.606	742.076
Πεδιναί 61	16.432	352.702	5.255	39.813	11.319	4.568,6	1.674	42,4	213,6	16.491	108.171	463.280
*Ημιορειναί 29	7.703	134.163	2.185	12.470	6.682	1.609,1	609	12,7	108,8	7.647	27.976	160.025
*Ορειναί 16	6.235	106.727	1.937	8.007	5.783	2.242,6	469	14,0	145,6	6.244	30.459	118.771
Νομός Σάμου												
σύνολον κοινοτήτων 48	12.781	132.636	7.021	18.628	11.858	1.021,4	4.122	47,3	123,3	12.466	63.956	152.692
Πεδιναί 5	1.650	12.246	819	3.558	1.350	76,8	429	12,5	9,5	1.613	5.977	14.428
*Ημιορειναί 9	2.984	26.681	1.555	5.307	2.742	177,3	907	7,6	22,9	2.914	14.627	33.161
*Ορειναί 34	8.147	93.709	4.647	9.763	7.766	767,3	2.786	27,2	90,9	7.939	43.352	105.103
Νομός Χίου												
σύνολον κοινοτήτων 60	10.706	139.117	3.013	10.356	10.352	599,7	2.498	408,1	1.608,1	10.741	157.905	170.556
Πεδιναί 23	5.084	61.089	1.130	6.448	4.715	247,9	1.460	349,7	921,5	5.122	64.397	76.256
*Ημιορειναί 16	3.635	43.836	876	1.906	3.627	162,6	684	48,5	581,1	3.647	62.240	51.301
*Ορειναί 21	1.987	34.192	1.007	2.002	2.010	189,2	354	9,9	105,5	1.972	31.268	42.998



Πίναξ 2.2: 'Ιδιόκτητος γεωργική γη, άρδευόμενα έκτάσεις, αριθμός δένδρων κατά κατηγορίαν και τεμαχισμός τής γεωργικής γής, κατ' έπαρχίαν διαμονής του άρχηγού τής έκμεταλλεύσεως

*Έκτασις εις στρέμματα

Νομός Έπαρχία	'Ιδιόκτητος γεωργική γη		'Αρδευόμενα έκτάσεις		'Εκμεταλλεύσεις με καρποφόρα δένδρα και αριθμός τών δένδρων τούτων					'Αγροτεμάχια γεωργικής γής			
	'Εκμεταλλεύσεις με 'Ιδιόκτητον γεωργικήν γην	*Έκτασις 'Ιδιόκτητου γεωργικής γής	'Εκμεταλλεύσεις με άρδευομένην γεωργικήν γην	*Έκτασις άρδευομένης γεωργικής γής	'Ελαιόδενδρα		'Εσπεριδοειδή		'Άλλα καρποφόρα δένδρα (χιλιάδες)	'Εκμεταλλεύσεις δηλώσασα αγροτεμάχια	'Αριθμός δηλωθέντων αγροτεμαχίων	'Εκτασις δηλωθέντων αγροτεμαχίων	
					'Εκμεταλλεύσεις με έλαιόδενδρα	'Αριθμός δένδρων (χιλιάδες)	'Εκμεταλλεύσεις με έσπεριδοειδή	'Αριθμός δένδρων (χιλιάδες)					
1	2	3	4	5	6	7	8	9	10	11	12	13	
Σύνολον κοινοτήτων	74	15.720	327.704	9.187	65.010	13.779	721,7	6.303	287,2	326,4	16.283	140.489	453.970
Πεδιναι	37	8.345	181.754	5.433	37.083	7.428	346,6	3.725	153,3	157,7	8.654	66.094	247.657
'Ημιορειναι	17	3.901	92.236	2.521	24.334	3.107	216,1	1.408	87,2	63,7	3.999	33.149	138.031
'Ορειναι	20	3.474	53.714	1.233	3.593	3.244	159,0	1.170	46,7	105,0	3.630	41.246	68.282
Έπαρχία Καθόμνου	6	1.907	12.198	522	2.046	1.455	38,6	579	50,9	44,4	2.171	7.689	24.504
Πεδιναι	4	913	6.273	308	840	716	16,3	365	11,0	17,5	1.071	5.115	14.433
'Ημιορειναι	1	159	1.028	63	340	96	2,3	53	5,0	2,4	184	470	2.655
'Ορειναι	1	835	4.897	151	866	643	20,0	161	34,9	24,5	916	2.104	7.416
Έπαρχία Καρπάθου	11	1.644	20.053	667	1.216	1.645	99,7	566	5,2	22,0	1.688	18.378	25.770
Πεδιναι	—	—	—	—	—	—	—	—	—	—	—	—	—
'Ημιορειναι	3	489	6.705	132	339	453	22,2	98	0,9	4,1	484	2.902	9.246
'Ορειναι	8	1.155	13.348	535	877	1.192	77,5	468	4,3	17,9	1.204	15.476	16.524
Έπαρχία Κω	9	3.137	67.427	1.341	21.764	2.033	119,8	585	22,6	76,5	3.238	16.933	119.805
Πεδιναι	3	982	32.895	237	4.540	553	22,9	95	1,6	16,1	997	5.612	57.797
'Ημιορειναι	3	1.783	31.935	1.101	17.221	1.102	86,4	335	20,4	38,7	1.861	7.285	57.694
'Ορειναι	3	372	2.597	3	3	378	10,5	155	0,6	21,7	380	4.036	4.314
Έπαρχία Ρόδου	48	9.032	228.026	6.657	39.984	8.646	463,6	4.573	208,5	183,5	9.186	97.489	283.89
Πεδιναι	30	6.450	142.586	4.888	31.703	6.159	307,4	3.265	140,7	124,1	6.586	55.367	175.427
'Ημιορειναι	10	1.470	52.568	1.225	6.434	1.456	105,2	922	60,9	18,5	1.470	22.492	68.436
'Ορειναι	8	1.112	32.872	544	1.847	1.031	51,0	386	6,9	40,9	1.130	19.630	40.028

ΝΟΜΟΣ ΔΩΔΕΚΑΝΗΣΟΥ

Νομός Έπαρχία	'Ιδιόκτητος γεωργική γη		'Αρδευόμενα έκτάσεις		'Εκμεταλλεύσεις με καρποφόρα δένδρα και αριθμός τών δένδρων τούτων					'Αγροτεμάχια γεωργικής γής			
	'Εκμεταλλεύσεις με 'Ιδιόκτητον γεωργικήν γην	*Έκτασις 'Ιδιόκτητου γεωργικής γής	'Εκμεταλλεύσεις με άρδευομένην γεωργικήν γην	*Έκτασις άρδευομένης γεωργικής γής	'Ελαιόδενδρα		'Εσπεριδοειδή		'Άλλα καρποφόρα δένδρα (χιλιάδες)	'Εκμεταλλεύσεις δηλώσασα αγροτεμάχια	'Αριθμός δηλωθέντων αγροτεμαχίων	'Εκτασις δηλωθέντων αγροτεμαχίων	
					'Εκμεταλλεύσεις με έλαιόδενδρα	'Αριθμός δένδρων (χιλιάδες)	'Εκμεταλλεύσεις με έσπεριδοειδή	'Αριθμός δένδρων (χιλιάδες)					
1	2	3	4	5	6	7	8	9	10	11	12	13	
Σύνολον κοινοτήτων	119	18.056	338.030	7.677	35.680	13.349	461,5	5.803	123,2	222,1	18.137	114.553	436.464
Πεδιναι	46	6.436	121.024	2.633	19.478	3.598	127,6	2.128	59,4	79,3	6.564	41.325	168.128
'Ημιορειναι	44	7.135	151.336	2.364	8.911	5.657	172,7	2.175	40,6	101,0	7.168	45.387	191.766
'Ορειναι	29	4.485	65.670	2.680	7.291	4.094	161,2	1.500	23,2	41,8	4.405	27.841	76.570
Έπαρχία Άνδρου	24	2.700	29.285	2.038	6.657	2.527	103,8	1.326	41,2	26,1	2.701	12.727	35.792
Πεδιναι	1	77	277	11	41	49	1,7	33	1,2	0,1	75	143	347
'Ημιορειναι	6	546	8.103	422	1.815	528	26,9	272	19,6	5,3	558	2.490	9.869
'Ορειναι	17	2.077	20.905	1.605	4.801	1.950	75,2	1.021	20,4	20,7	2.068	10.094	25.576
Έπαρχία Θήρας	25	2.613	43.852	211	416	1.220	35,6	278	2,0	16,3	2.772	14.397	64.736
Πεδιναι	15	1.394	24.387	44	139	279	7,1	43	0,9	6,6	1.532	7.460	38.385
'Ημιορειναι	8	1.002	16.572	126	228	756	23,5	203	1,0	8,4	1.036	5.705	23.167
'Ορειναι	2	217	2.893	41	49	185	5,0	32	0,1	1,3	204	1.232	3.184
Έπαρχία Κέας	5	1.537	53.237	222	673	1.125	23,1	396	3,0	37,6	1.511	10.473	62.864
Πεδιναι	—	—	—	—	—	—	—	—	—	—	—	—	—
'Ημιορειναι	5	1.537	53.237	222	673	1.125	23,1	396	3,0	37,6	1.511	10.473	62.864
'Ορειναι	—	—	—	—	—	—	—	—	—	—	—	—	—
Έπαρχία Μήλου	11	2.351	39.599	165	1.145	2.077	87,1	434	2,7	8,4	2.351	13.200	51.688
Πεδιναι	5	1.015	18.558	98	886	828	32,9	199	1,6	2,8	939	5.283	24.473
'Ημιορειναι	5	988	15.145	20	170	907	31,1	153	0,5	2,8	961	5.871	19.253
'Ορειναι	1	348	5.896	47	89	342	23,1	82	0,6	2,8	331	2.046	7.962
Έπαρχία Νάξου	22	3.783	71.581	2.676	15.363	3.021	113,7	1.423	41,2	58,1	3.752	27.397	83.478
Πεδιναι	12	2.023	40.272	1.554	12.677	1.466	65,2	1.011	38,2	42,8	2.028	13.001	48.716
'Ημιορειναι	3	244	3.537	216	566	249	7,3	166	1,8	3,9	249	1.896	5.062
'Ορειναι	7	1.516	27.772	906	2.120	1.306	41,2	246	1,2	11,4	1.475	12.500	29.700
Έπαρχία Πάρου	8	1.734	42.639	433	2.936	1.061	31,1	435	6,8	12,6	1.762	10.406	60.275
Πεδιναι	2	340	9.410	87	688	184	5,4	87	1,3	2,3	356	2.396	16.418
'Ημιορειναι	5	1.137	26.852	304	2.105	829	14,0	268	4,8	7,5	1.149	6.532	36.000
'Ορειναι	1	257	6.377	42	143	248	11,7	80	0,7	2,8	257	1.478	7.857

Πίναξ 2.2: 'Ιδιόκτητος γεωργική γή, άρδευόμενοι έκτάσεις, άριθμός δένδρων κατά κατηγορίαν και τεμαχισμός τής γεωργικής γής, κατ' έπαρχίαν διαμονής του άρχηγού τής έκμεταλλεύσεως (συνέχεια)

*Έκτασις εις στρέμματα

Νομός Έπαρχία	'Ιδιόκτητος γεωργική γή		*Άρδευόμενοι έκτάσεις		*Έκμεταλλεύσεις με καρποφόρα δένδρα και άριθμός τών δένδρων τούτων					*Άγροτεμάχια γεωργικής γής			
	'Εκμεταλλεύσεις με ιδιόκτητον γεωργικήν γήν	*Έκτασις ιδιόκτητου γεωργικής γής	'Εκμεταλλεύσεις με άρδευομένην γεωργικήν γήν	*Έκτασις άρδευομένης γεωργικής γής	'Ελαιόδενδρα		'Εσπεριδοειδή		*Άλλα καρποφόρα δένδρα (χιλιάδες)	'Εκμεταλλεύσεις δηλώσασαι άγροτεμάχια	'Αριθμός δηλωθέντων άγροτεμαχίων	*Έκτασις δηλωθέντων άγροτεμαχίων	
					'Εκμεταλλεύσεις με έλαιόδενδρα	*Αριθμός δένδρων (χιλιάδες)	'Εκμεταλλεύσεις με έσπεριδοειδή	*Αριθμός δένδρων (χιλιάδες)					
1	2	3	4	5	6	7	8	9	10	11	12	13	
Έπαρχία Σέρου													
σύνολον κοινοτήτων	11	1.568	28.487	769	5.184	730	10,2	636	9,7	25,6	1.568	12.060	39.360
Πεδινάι	9	1.303	23.683	635	4.015	548	7,5	571	8,1	20,2	1.300	10.309	33.877
'Ημιορεινάι	2	265	4.804	134	1.169	182	2,7	65	1,6	5,4	268	1.751	5.483
'Ορεινάι	—	—	—	—	—	—	—	—	—	—	—	—	—
Έπαρχία Τήρου													
σύνολον κοινοτήτων	13	1.770	29.350	1.163	3.306	1.588	56,9	875	16,6	37,4	1.790	13.893	38.271
Πεδινάι	2	284	4.437	204	1.032	244	7,8	184	8,1	4,5	284	2.733	5.912
'Ημιορεινάι	10	1.416	23.086	920	2.185	1.281	44,1	652	8,3	30,1	1.436	10.669	30.068
'Ορεινάι	1	70	1.827	39	89	63	5,0	39	0,2	2,8	70	491	2.291

NOMOS ΛΕΣΒΟΥ

Σύνολον κοινοτήτων	106	30.370	593.592	9.377	60.290	23.784	8.420,3	2.752	69,1	468,0	30.382	166.606	742.076
Πεδινάι	61	16.432	352.702	5.255	39.813	11.319	4.568,6	1.674	42,4	213,6	16.491	108.171	463.280
'Ημιορεινάι	29	7.703	134.163	2.185	12.470	6.682	1.609,1	609	12,7	108,8	7.647	27.976	160.025
'Ορεινάι	16	6.235	106.727	1.937	8.007	5.783	2.242,6	469	14,0	145,6	6.244	30.459	118.771
Έπαρχία Λήμνου													
σύνολον κοινοτήτων	33	5.047	96.888	2.450	23.241	193	3,1	75	0,4	91,1	5.061	56.932	187.211
Πεδινάι	33	5.047	96.888	2.450	23.241	193	3,1	75	0,4	91,1	5.061	56.932	187.211
'Ημιορεινάι	—	—	—	—	—	—	—	—	—	—	—	—	—
'Ορεινάι	—	—	—	—	—	—	—	—	—	—	—	—	—
Έπαρχία Μηθύνης													
σύνολον κοινοτήτων	28	8.246	146.522	2.971	18.681	6.590	1.311,3	468	4,1	90,4	8.317	28.969	180.111
Πεδινάι	4	1.377	32.542	562	5.770	1.206	408,1	167	0,4	7,7	1.506	6.317	40.774
'Ημιορεινάι	17	5.054	82.327	1.386	8.227	4.027	604,6	251	3,0	60,0	5.023	15.785	102.025
'Ορεινάι	7	1.815	31.653	1.023	4.684	1.357	298,6	50	0,7	22,7	1.788	6.867	37.312
Έπαρχία Μυτιλήνης													
σύνολον κοινοτήτων	36	13.850	298.257	3.358	16.898	13.732	5.565,5	1.804	54,3	237,1	13.736	62.225	315.532
Πεδινάι	24	10.008	223.272	2.243	10.802	9.920	4.157,4	1.432	41,6	114,8	9.924	44.922	235.295
'Ημιορεινάι	8	1.927	38.518	608	3.710	1.922	647,6	253	7,2	38,7	1.907	8.345	42.493
'Ορεινάι	4	1.915	36.467	507	2.386	1.890	760,5	119	5,5	83,6	1.905	8.958	37.744
Έπαρχία Πλωμαρίου													
σύνολον κοινοτήτων	9	3.227	51.925	598	1.470	3.269	1.540,4	405	10,3	49,4	3.268	18.480	59.222
Πεδινάι	—	—	—	—	—	—	—	—	—	—	—	—	—
'Ημιορεινάι	4	722	13.318	191	533	733	356,9	105	2,5	10,1	717	3.846	15.507
'Ορεινάι	5	2.505	38.607	407	937	2.536	1.183,5	300	7,8	39,3	2.551	14.634	43.715

NOMOS ΣΑΜΟΥ

Σύνολον κοινοτήτων	48	12.781	132.636	7.021	18.628	11.858	1.021,4	4.122	47,3	123,3	12.466	63.956	152.692
Πεδινάι	5	1.650	12.246	819	3.558	1.350	76,8	429	12,5	9,5	1.613	5.977	14.428
'Ημιορεινάι	9	2.984	26.681	1.555	5.307	2.742	177,3	907	7,6	22,9	2.914	14.627	33.161
'Ορεινάι	34	8.147	93.709	4.647	9.763	7.766	767,3	2.786	27,2	90,9	7.939	43.352	105.103
Έπαρχία 'Ικαρίας													
σύνολον κοινοτήτων	13	2.486	20.815	1.606	2.337	2.406	144,4	924	6,0	41,7	2.481	14.978	25.105
Πεδινάι	—	—	—	—	—	—	—	—	—	—	—	—	—
'Ημιορεινάι	1	156	767	54	78	123	3,6	25	0,1	2,6	155	750	1.088
'Ορεινάι	12	2.330	20.048	1.552	2.259	2.283	140,8	899	5,9	39,1	2.326	14.228	24.017
Έπαρχία Σάμου													
σύνολον κοινοτήτων	35	10.295	111.821	5.415	16.291	9.452	877,0	3.198	41,3	31,6	9.955	48.978	127.587
Πεδινάι	5	1.650	12.246	819	3.558	1.350	76,8	429	12,5	9,5	1.613	5.977	14.428
'Ημιορεινάι	8	2.828	25.914	1.501	5.229	2.619	173,7	882	7,5	20,3	2.759	13.877	32.073
'Ορεινάι	22	5.817	73.661	3.095	7.504	5.483	626,5	1.887	21,3	51,8	5.613	29.124	81.086

NOMOS ΧΙΟΥ

Σύνολον κοινοτήτων	60	10.706	139.117	3.013	10.356	10.352	599,7	2.498	408,1	1.608,1	10.741	157.905	170.555
Πεδινάι	23	5.084	61.089	1.130	6.448	4.715	247,9	1.460	349,7	921,5	5.122	64.397	76.256
'Ημιορεινάι	16	3.635	43.836	876	1.906	3.627	162,6	684	48,5	581,1	3.647	62.240	51.301
'Ορεινάι	21	1.987	34.192	1.007	2.002	2.010	189,2	354	9,9	105,5	1.972	31.268	42.998
Έπαρχία Χίου													
σύνολον κοινοτήτων	60	10.706	139.117	3.013	10.356	10.352	599,7	2.498	408,1	1.608,1	10.741	157.905	170.555
Πεδινάι	23	5.084	61.089	1.130	6.448	4.715	247,9	1.460	349,7	921,5	5.122	64.397	76.256
'Ημιορεινάι	16	3.635	43.836	876	1.906	3.627	162,6	684	48,5	581,1	3.647	62.240	51.301
'Ορεινάι	21	1.987	34.192	1.007	2.002	2.010	189,2	354	9,9	105,5	1.972	31.268	42.998

Πίναξ 2.3: Ίδιόκτητος γεωργική γη, αρδευόμενα έκτασεις, αριθμός δένδρων κατά κατηγορίαν και τεμαχισμός τῆς γεωργικῆς γῆς, κατὰ κοινότητα (ἢ δῆμον) διαμονῆς τοῦ ἀρχηγοῦ τῆς ἐκμεταλλεύσεως

* Ἐκτασις εἰς στρέμματα

Ἐπαρχία Κοινότης (ἢ Δήμος)	Ἰδιόκτητος γεωργικὴ γῆ		Ἀρδευόμενα ἐκτάσεις		Ἐκμεταλλεύσεις με καρποφόρα δένδρα καὶ ἀριθμὸς τῶν δένδρων τούτων					Ἄγροτεμάχια γεωργικῆς γῆς		
	Ἐκμεταλλεύσεις με ἰδιόκτητον γεωργικὴν γῆν	Ἐκτασις ἰδιοκτήτου γεωργικῆς γῆς	Ἐκμεταλλεύσεις με ἀρδευομένην γεωργικὴν γῆν	Ἐκτασις ἀρδευομένης γεωργικῆς γῆς	Ἐλαιόδενδρα		Ἑσπεριδοειδῆ		Ἄλλα καρποφόρα δένδρα (χιλιάδες)	Ἐκμεταλλεύσεις δηλώσασαι ἀγροτεμάχια	Ἀριθμὸς δηλωθέντων ἀγροτεμα- χίων	Ἐκτασις δηλωθέντων ἀγροτεμα- χίων
					Ἐκμεταλλεύσεις με ἐλαιόδενδρα	Ἀριθμὸς δένδρων (χιλιάδες)	Ἐκμεταλλεύσεις με ἐσπεριδοειδῆ	Ἀριθμὸς δένδρων (χιλιάδες)				
1	2	3	4	5	6	7	8	9	10	11	12	13
ΝΟΜΟΣ ΔΩΔΕΚΑΝΗΣΟΥ												
Ἐπαρχία Καλύμνου 6	1.907	12.198	522	2.046	1.455	38,6	579	50,9	44,4	2.171	7.689	24.504
<i>Δῆμοι</i>												
Ἀστυπαλαίας Η	159	1.028	63	340	96	2,3	53	5,0	2,4	184	470	2.655
Καλύμνου Ο	835	4.897	151	866	643	20,0	161	34,9	24,5	916	2.104	7.416
Λειψίων Π	112	1.204	17	24	92	1,6	16	0,1	2,2	129	454	2.501
Λέρου Π	575	3.221	223	617	551	13,1	287	9,4	11,1	663	3.834	8.452
Πάτμου Π	207	1.512	68	199	66	1,5	62	1,5	4,2	261	787	3.101
<i>Κοινότητες</i>												
Ἀγαθονησίου Π	19	336	—	—	7	1	—	—	—	18	40	379
Ἐπαρχία Καρπάθου 11	1.644	20.053	667	1.216	1.645	99,7	566	5,2	22,0	1.688	18.378	25.770
<i>Δῆμοι</i>												
Καρπάθου Η	170	1.613	22	80	161	7,9	36	0,4	1,9	166	759	2.103
Κάσου Ο	156	1.194	1	2	168	5,9	8	—	1,1	174	2.254	2.352
<i>Κοινότητες</i>												
Ἀπερίου Ο	197	2.575	132	262	200	15,0	101	1,4	4,2	191	1.635	2.696
Ἀρκάσας Η	105	1.083	79	177	84	3,0	20	0,2	0,5	107	569	1.515
Βαλάδας Ο	126	1.333	28	42	127	7,7	58	0,3	2,1	127	874	1.606
Μενετών Η	214	4.009	31	82	208	11,3	42	0,3	1,7	211	1.574	5.628
Μεσοχωρίου Ο	127	1.641	76	87	124	8,0	81	0,3	1,0	127	2.410	1.938
Ὄθους Ο	110	910	90	166	128	9,1	65	0,8	3,1	129	706	1.359
Ὀλύμπου Ο	250	2.721	49	59	244	16,9	19	—	1,7	248	4.830	2.876
Πυλῶν Ο	93	1.001	77	155	106	8,7	70	1,3	3,0	108	665	1.487
Σπῶν Ο	96	1.973	82	104	95	6,2	66	0,2	1,7	100	2.102	2.210
Ἐπαρχία Κῶ 9	3.137	67.427	1.341	21.764	2.033	119,8	585	22,6	76,5	3.238	16.933	119.805
<i>Δῆμοι</i>												
Κῶ Η	864	15.964	340	4.628	454	39,2	156	16,5	28,5	908	2.791	26.851
Μανδρακίου Ο	211	1.220	—	—	225	7,1	105	0,5	14,3	228	2.833	2.442
<i>Κοινότητες</i>												
Ἀντιμαχείας Π	363	11.567	73	1.505	252	6,0	48	1,0	5,8	371	2.464	25.253
Ἀσφενδίου Η	523	9.672	413	6.391	424	33,5	82	1,0	5,9	548	2.638	17.487
Ἐμπορειῶν Ο	77	721	2	2	73	1,5	29	0,1	1,6	83	847	1.045
Καρδαμεινῆς Π	222	9.493	113	2.355	177	15,4	21	0,1	6,5	227	1.506	16.230
Κεφάλου Π	397	11.835	51	680	124	1,5	26	0,5	3,8	399	1.642	16.314
Νικιῶν Ο	84	656	1	1	80	1,9	21	—	5,8	69	356	827
Πυλίου Η	396	6.299	348	6.202	224	13,7	97	2,9	4,3	405	1.856	13.356
Ἐπαρχία Ρόδου 48	9.032	228.026	6.657	39.984	8.646	463,6	4.573	208,5	183,5	9.186	97.489	283.891
<i>Δῆμοι</i>												
Μεγάλου Χωρίου Ο	96	1.978	20	126	93	2,4	36	2,1	18,5	97	1.696	2.782
Μεγίστης Π	14	308	2	22	21	1,0	17	0,1	0,7	25	60	878
Ρόδου Π	896	13.349	383	2.485	852	41,2	369	16,4	13,8	940	3.897	16.147
Σόμης Ο	162	1.241	11	56	85	3,7	40	0,6	4,6	185	880	1.860
Χάλκης Ο	71	439	—	—	74	2,7	1	—	0,9	77	1.415	942
<i>Κοινότητες</i>												
Ἀγίου Ἰσιδώρου Ο	209	11.515	187	329	206	7,3	79	0,2	2,2	206	4.725	11.816
Ἀπολακκιάς Π	130	7.491	125	799	126	3,9	50	0,4	0,5	123	5.097	9.404
Ἀπόλλωνα Η	189	8.175	176	713	190	17,6	154	4,2	3,0	186	2.571	10.849
Ἀρνίθας Η	40	2.073	35	116	39	2,2	23	0,2	0,4	39	680	3.033
Ἀρχαγγέλου Π	639	10.931	580	2.087	632	36,9	576	34,8	12,1	622	4.351	11.615
Ἀρχιπέλειος Η	93	3.706	91	870	93	4,7	45	1,1	0,7	93	817	3.804
Ἀσκληπείου Π	120	6.591	84	552	124	10,9	33	0,2	0,4	126	2.237	9.978
Ἀράντου Π	620	9.288	592	3.171	606	23,8	372	9,6	29,5	620	5.179	10.496
Βατίου Π	50	960	43	64	50	3,8	39	0,5	1,5	52	670	1.408
Γεναδίου Π	176	3.235	77	157	174	11,9	95	1,3	2,0	177	1.699	4.166
Δαματρίας Π	76	2.699	57	592	76	4,4	26	0,5	2,1	80	484	3.709
Διμυλιάς Π	88	2.684	83	361	85	4,0	49	0,8	1,9	89	788	3.640
Ἐμπωνα Ο	293	9.669	176	981	292	21,0	113	3,2	5,7	286	4.496	11.410
Θεολόγου Π	101	2.623	79	671	99	5,2	35	0,6	3,1	101	680	3.117
Ἰστρίου Π	59	2.931	56	207	54	1,9	49	0,5	1,5	57	948	3.592
Καλαβάρδα Π	96	3.377	91	1.113	89	5,7	28	0,6	1,6	94	1.080	3.661
Καλάθου Π	51	440	48	129	53	3,9	45	1,0	1,5	53	379	636
Καλυθιδῶν Π	421	13.322	304	831	419	19,7	202	2,5	8,3	419	5.715	14.379
Κατταβίας Π	147	8.711	107	367	43	0,7	10	—	—	148	3.124	11.655
Κοσκινίου Π	264	4.489	53	383	256	11,9	29	1,6	2,9	264	872	5.073
Κρεμαστῆς Π	417	4.350	398	2.586	357	7,0	247	16,1	0,7	407	2.127	4.878
Κρητηνίας Η	196	8.284	186	2.172	194	13,0	168	8,2	4,0	191	2.936	8.852
Λαέρτων Η	166	6.469	151	381	166	16,3	39	0,2	1,0	171	2.640	11.085
Λάρδου Π	142	3.350	44	168	137	11,6	17	0,6	0,8	146	1.337	4.423
Λαχανιάς Η	55	3.723	47	122	56	2,8	41	1,1	2,1	60	1.435	5.768
Λιβαδίων Ο	101	1.069	6	6	103	1,9	11	—	5,0	101	1.477	1.532
Λινῶν Π	113	1.024	21	140	115	4,9	11	—	0,9	113	525	1.341
Μαλόνας Η	379	8.943	353	1.145	377	37,0	358	43,6	2,0	377	7.985	10.305
Μαρτισῶν Η	217	6.928	162	872	216	6,5	75	2,1	4,3	217	1.605	7.432
Μασάρων Π	184	3.595	159	463	183	11,0	163	10,6	0,6	191	2.093	4.263
Μεσαναγροῦ Η	77	3.415	20	28	67	2,4	15	0,1	0,5	79	1.162	5.158

Π = πεδινά, Η = ἡμιορεινά, Ο = ὄρεινά κοινότητες

Πίναξ 2.3: Ίδιόκτητος γεωργική γη, άρδευόμενα έκτασεις, αριθμός δένδρων κατά κατηγορίαν και τεμαχισμός τής γεωργικής γης, κατά κοινότητα (ή δήμον) διαμονής του άρχηγού τής έκμεταλλεύσεως (συνέχεια)

*Έκτασις εις στρέμματα

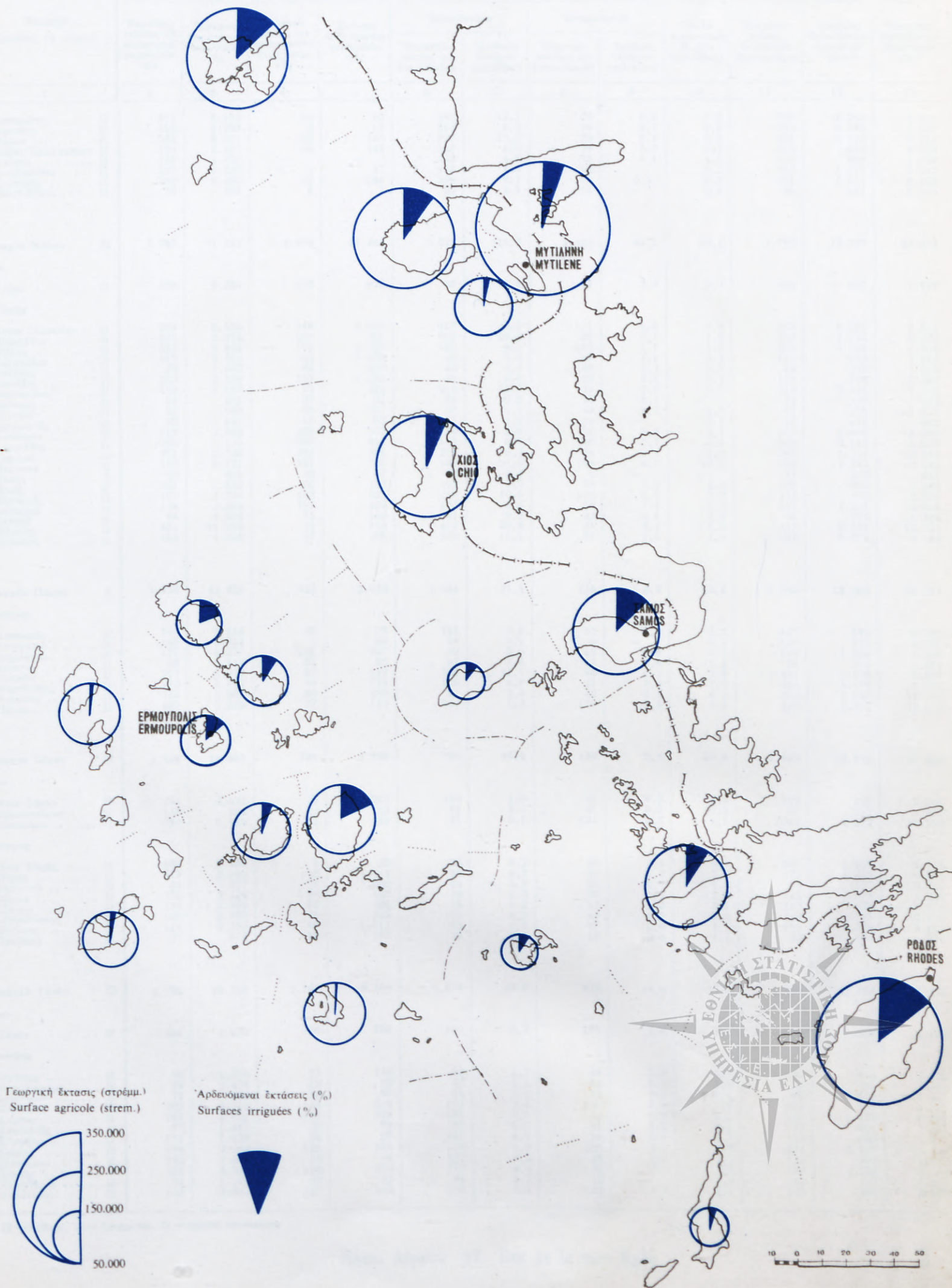
Έπαρχία Κοινότης (ή Δήμος)	Ίδιόκτητος γεωργική γη		Άρδευόμενα έκτασεις		Έκμεταλλεύσεις με καρποφόρα δένδρα και αριθμός τών δένδρων τούτων					Άγροτεμάχια γεωργικής γης			
	Έκμεταλλεύσεις με ιδιόκτητον γεωργικήν γην	Έκτασις ιδιόκτητου γεωργικής γης	Έκμεταλλεύσεις με άρδευομένην γεωργικήν γην	Έκτασις άρδευομένης γεωργικής γης	Έλαιόδενδρα		Έσπεριδοειδή		Άλλα καρποφόρα δένδρα (χιλιάδες)	Έκμεταλλεύσεις δηλωσασα άγροτεμάχια	Αριθμός δηλωθέντων άγροτεμα- χίων	Έκτασις δηλωθέντων άγροτεμα- χίων	
					Έκμεταλλεύσεις με έλαιόδενδρα	Αριθμός δένδρων (χιλιάδες)	Έκμεταλλεύσεις με έσπεριδοειδή	Αριθμός δένδρων (χιλιάδες)					
1	2	3	4	5	6	7	8	9	10	11	12	13	
Μονολίου	O	95	3.534	64	116	93	6,2	45	0,1	2,5	94	2.853	4.111
Παραδεισίου	Π	358	5.431	341	3.846	327	14,9	146	7,8	7,1	372	2.214	6.455
Παστίδας	Π	132	3.488	114	843	131	5,2	62	2,2	3,3	131	653	4.345
Πλατανίων	Π	52	2.076	37	90	42	3,8	22	0,2	0,4	52	543	2.614
Προφύλλιας	Π	43	3.366	39	129	43	3,7	17	—	0,5	43	1.096	3.470
Πυλώνος	H	58	852	4	15	58	2,7	4	0,1	0,5	57	661	2.150
Σαλάκου	Π	167	3.791	156	1.034	170	11,1	91	1,2	5,1	167	1.136	4.245
Σιάνων	O	85	3.427	80	233	85	5,8	61	0,7	1,5	84	2.088	5.575
Σορώνης	Π	212	6.137	203	2.404	208	8,7	82	5,8	9,5	214	2.388	7.695
Τριάνα	Π	397	3.963	416	4.330	402	19,8	271	22,2	7,2	476	1.169	8.555
Φανών	Π	157	4.294	132	1.205	148	6,1	20	1,1	3,3	158	1.870	4.788
Ψίνθου	Π	128	4.292	114	474	127	8,8	92	1,1	1,3	126	956	4.801

ΝΟΜΟΣ ΚΥΚΛΑΔΩΝ

Έπαρχία Άνδρου	24	2.700	29.285	2.038	6.657	2.527	103,8	1.326	41,2	26,1	2.701	12.727	35.792
Δήμοι													
Άνδρου	H	184	1.354	120	918	179	6,6	110	18,4	2,2	187	440	1.974
Κωμότητες													
Άμολόχου	O	27	1.126	27	244	27	2,2	10	—	1,4	27	309	1.200
Άνω Γαυρίου	O	67	1.309	58	127	65	5,3	40	0,2	1,6	64	504	1.594
Άποικίων	O	112	565	83	173	111	3,8	76	1,3	0,8	110	345	640
Άπρόβατου	O	123	1.644	112	349	117	4,3	51	0,3	0,6	124	778	1.988
Άρνα	O	112	1.511	108	570	103	3,8	48	0,1	0,8	114	756	1.820
Βιταλίου	H	45	1.279	42	163	45	4,0	17	—	0,1	46	268	1.395
Βουρκωτής	O	63	752	64	160	57	2,9	2	—	0,6	65	286	894
Γαυρίου	H	97	1.930	80	262	95	5,9	43	0,4	1,6	97	547	2.289
Καππαριάς	O	93	728	68	99	91	3,0	43	0,3	0,9	94	532	884
Κατακόλου	O	63	973	56	174	63	2,1	41	0,1	0,1	62	358	1.334
Κορθίου	O	247	2.488	178	326	232	7,9	92	0,8	4,1	242	1.321	2.833
Κοχύλου	O	99	650	41	49	91	2,1	34	—	0,3	88	434	657
Λαμύρων	O	163	723	155	547	172	7,1	160	7,9	1,3	171	560	1.118
Μακροτανάλου	H	104	1.811	87	205	101	4,6	37	0,1	0,5	107	625	1.977
Μεσαριάς	O	298	2.313	230	626	285	12,0	207	7,6	2,0	300	1.139	2.949
Μπατασίου	H	74	962	59	182	68	3,3	30	0,3	0,2	79	314	1.309
Όρμου Κορθίου	O	164	1.794	132	480	155	6,2	88	1,2	1,8	159	693	2.255
Παλαιοκάστρου	O	153	1.339	114	277	137	3,7	51	0,2	1,8	153	889	1.633
Παλαιοπέλεως	O	69	722	66	399	69	3,3	51	0,4	0,4	69	299	978
Πιτροφού	O	115	1.585	76	143	100	3,6	17	—	2,1	118	560	2.041
Στεμνών	Π	77	277	11	41	49	1,7	33	1,2	0,1	75	143	347
Συγείου	O	109	683	37	58	75	1,9	10	—	0,1	108	331	758
Φελλού	H	42	767	34	85	40	2,5	35	0,4	0,7	42	296	925
Έπαρχία Θήρας	25	2.613	43.852	211	416	1.220	35,6	278	2,0	16,3	2.772	14.397	64.736
Κωμότητες													
Αιγιάλης	O	160	2.295	27	33	156	4,9	31	0,1	1,1	149	1.062	2.455
Άκρατηρίου	Π	66	1.539	—	—	12	—	—	—	0,7	69	452	2.499
Άμοργού	H	119	1.670	18	34	88	2,8	20	0,2	0,4	120	663	2.015
Άνάφης	H	109	2.793	30	59	113	5,2	38	0,1	0,3	115	329	4.383
Άρκεσίνης	H	93	1.571	9	9	86	1,9	41	—	0,6	95	544	2.032
Βόθωνος	Π	62	806	—	—	3	0,1	1	—	0,2	72	358	1.886
Βουρβούλου	Π	69	1.128	1	9	5	0,2	1	—	0,1	85	386	2.055
Βρούστη	H	49	1.548	6	6	44	0,6	14	—	0,2	49	307	1.814
Δονούσης	O	57	598	14	16	29	0,1	1	—	0,2	55	170	729
Έμπορείου	Π	218	2.997	1	5	10	0,3	1	—	0,4	247	1.411	5.945
Έξω Γωνιάς	Π	45	730	3	28	12	0,3	2	—	1,9	49	224	1.159
Έπισκοπής Γωνιάς	H	104	1.661	—	—	17	0,4	1	0,1	2,6	117	640	2.851
Ήμεροβιγλίου	Π	40	446	—	—	1	—	—	—	—	66	289	1.360
Ήρακλείας	Π	40	1.329	—	—	37	0,9	4	—	0,2	40	292	1.520
Θήρας	Π	144	2.292	1	9	8	0,4	—	—	0,5	150	532	3.586
Θηρασίας	Π	112	2.311	—	—	—	—	—	—	—	103	395	2.381
Θολαρίων	H	76	926	19	23	72	2,4	20	—	0,2	68	606	992
Ίου	H	340	4.601	43	95	313	9,8	67	0,6	3,5	341	1.938	5.694
Καρτεράδου	Π	85	918	—	—	18	0,1	2	—	0,1	107	363	1.800
Κατακόλου	Π	140	1.494	35	81	108	3,3	27	0,9	0,8	141	606	2.005
Μεγαλοχωρίου	Π	78	1.538	—	—	5	—	2	—	0,3	87	503	2.494
Μεσαριάς	Π	106	2.119	—	—	10	0,3	1	—	0,7	112	467	2.634
Οίας	Π	140	2.236	2	5	12	—	2	—	0,7	155	850	3.813
Πύργου Καλλιότης	H	112	1.802	1	2	23	0,4	2	—	0,6	131	678	3.386
Σχοινιάσσης	Π	49	2.504	1	2	38	1,2	—	—	—	49	332	3.248
Έπαρχία Κέας	5	1.537	53.237	222	673	1.125	23,1	396	3,0	37,6	1.511	10.473	62.864
Κωμότητες													
Δροπιίδος	H	276	13.071	29	56	235	4,5	99	0,4	3,3	274	1.116	15.768
Κέας	H	510	22.172	82	215	415	11,3	100	0,9	23,3	503	4.766	25.164
Κορησσίας	H	80	2.770	23	81	47	1,4	25	0,4	7,4	86	662	3.932
Κύθνου	H	228	6.930	19	140	107	2,0	45	0,3	1,3	220	808	7.281
Σέρφου	H	443	8.294	69	181	321	3,9	127	1,0	2,3	428	3.121	10.719
Έπαρχία Μήλου	11	2.351	39.599	165	1.145	2.077	87,1	434	2,7	8,4	2.281	13.200	51.688
Κωμότητες													
Άδάμαντος	Π	83	1.135	27	224	58	1,8	23	0,4	0,1	80	329	1.570
Άνω Μεριάς	H	106	1.547	—	—	109	3,7	27	—	0,7	110	938	2.454
Άπολλωνιάς	O	348	5.896	47	89	342	23,1	82	0,6	2,8	331	2.046	7.962

Π = πεδινά, Η = ήμιορεινά, Ο = όρεινά κοινότητες

ΝΗΣΟΙ ΑΙΓΑΙΟΥ — ILES DE LA MER ÉGÉE
 ΑΡΔΕΥΟΜΕΝΑΙ ΕΚΤΑΣΕΙΣ ΓΕΩΡΓΙΚΗΣ ΓΗΣ
 SURFACES IRRIGUÉES DU TERRITOIRE AGRICOLE





Πίναξ 2.3: 'Ιδιόκτητος γεωργική γη, άρδευόμενοι έκτάσεις, αριθμός δένδρων κατά κατηγορίαν και τεμαχισμός τής γεωργικής γής, κατά κοινότητα (ή δήμον) διαμονής του άρχηγού τής έκμεταλλεύσεως (συνέχεια)

* Έκτασις εις στρέμματα

Έπαρχια Κοινότης (ή Δήμος)	'Ιδιόκτητος γεωργική γη		'Αρδευόμενοι έκτάσεις		'Έκμεταλλεύσεις με καρποφόρα δένδρα και αριθμός τών δένδρων τούτων				'Άγροτεμάχια γεωργικής γής			
	'Έκμεταλλεύσεις με 'Ιδιόκτητον γεωργικήν γήν	'Έκτασις 'Ιδιόκτητου γεωργικής γής	'Έκμεταλλεύσεις με άρδευομένην γεωργικήν γήν	'Έκτασις άρδευομένης γεωργικής γής	'Ελαιόδενδρα		'Εσπεριδοειδή		'Άλλα καρποφόρα δένδρα (χιλιάδες)	'Έκμεταλλεύσεις δηλώσασαι άγροτεμάχια	'Αριθμός δηλωθέντων άγροτεμαχίων	'Έκτασις δηλωθέντων άγροτεμαχίων
					'Έκμεταλλεύσεις με ελαιόδενδρα	'Αριθμός δένδρων (χιλιάδες)	'Έκμεταλλεύσεις με έσπεριδοειδή	'Αριθμός δένδρων (χιλιάδες)				
1	2	3	4	5	6	7	8	9	10	11	12	13
'Αοτεμίδωνος Π	211	3.919	33	95	203	13,7	69	0,5	1,9	200	1.245	5.551
Κιμάλου Η	402	6.227	5	18	389	8,3	26	0,1	0,6	392	2.725	7.147
Μήλου Η	262	4.677	12	145	227	11,8	29	0,3	0,6	241	1.023	5.748
Πέραν Τριοβασάλου Π	210	3.407	20	146	146	4,0	34	0,3	0,2	202	1.013	4.502
Σίκινο Η	140	1.835	—	—	132	4,8	55	0,1	0,5	138	698	2.599
Τριοβασάλου Π	217	3.637	5	37	159	4,3	15	—	0,1	213	1.065	4.442
Τρουπητής Π	294	6.460	13	384	262	9,1	58	0,4	0,5	294	1.631	8.408
Φολεγάνδρου Η	78	859	3	7	50	2,5	16	—	0,4	80	487	1.305
Έπαρχια Νάξου 22	3.783	71.581	2.676	15.363	3.021	113,7	1.423	41,2	58,1	3.752	27.397	83.478
Δήμοι												
Νάξου Π	208	2.224	136	879	86	3,1	71	2,6	2,3	200	687	2.527
Κοινότητες												
'Αγίου 'Αρσενίου .. Π	264	6.550	249	2.696	167	3,9	121	1,3	0,5	263	1.331	7.374
'Απειράθου Ο	331	8.214	194	305	292	10,8	25	0,1	1,1	316	1.732	8.076
Βίβλου Π	213	3.934	199	1.797	169	2,5	103	1,1	1,6	215	1.308	4.516
Γαλανάδου Π	115	2.300	101	1.472	40	0,4	48	1,9	2,2	115	568	2.808
Γαλήνης Π	72	1.462	66	479	45	0,4	66	5,2	3,5	74	349	1.814
Γλιανάδου Π	183	2.856	173	2.475	21	0,1	28	0,6	0,2	183	866	3.203
Δαμαριώνος Π	213	6.666	92	279	210	10,7	70	0,8	3,7	212	2.456	7.863
Δανακού Η	31	407	27	46	31	0,8	24	0,1	—	32	228	540
Εγγαρών Π	62	993	64	657	57	1,3	63	9,7	5,6	65	376	1.577
Κεραμωτής Ο	48	445	41	83	47	0,8	14	—	0,7	48	414	665
Κινιδάρου Η	112	2.008	109	363	116	2,8	78	0,9	2,7	117	1.060	3.299
Κορωνίδος Ο	308	3.195	287	848	183	2,9	128	0,7	4,5	310	2.144	4.032
Κορώνου Ο	271	2.728	203	361	261	4,9	16	0,1	2,0	265	1.754	2.816
Μελάνων Π	186	3.721	167	705	181	11,0	166	6,6	10,2	191	1.242	4.828
Μέσης Ο	40	631	30	67	23	0,1	5	—	—	41	270	694
Μονής Η	101	1.122	80	157	102	3,7	64	0,8	1,2	100	608	1.223
Ποταμιάς Π	117	1.796	103	521	118	10,3	108	5,9	7,8	121	813	2.554
Σαγκρίου Π	138	3.344	107	402	133	5,6	76	1,1	3,3	137	1.231	4.546
Σκαδού Ο	84	1.033	75	143	81	0,9	23	0,1	0,6	84	752	1.094
Φλοιστίου Ο	434	11.526	76	313	419	20,8	35	0,2	2,5	411	5.434	12.323
Χαλκείου Π	252	4.426	97	315	239	15,9	91	1,4	1,9	252	1.774	5.106
Έπαρχια Πάρου 8	1.734	42.639	433	2.936	1.061	31,1	435	6,8	12,6	1.762	10.406	60.275
Κοινότητες												
'Αγκαριζής Η	144	5.114	15	76	121	3,6	52	0,3	2,2	147	845	6.762
'Αντιπάρου Η	146	5.051	7	58	48	0,2	5	—	0,3	138	615	6.187
'Αρχιλόχου Η	177	4.377	106	807	80	2,0	44	0,5	0,6	179	1.224	5.995
Κώστου Π	96	2.819	22	58	87	3,0	44	0,8	1,4	98	776	4.863
Λευκών Ο	257	6.377	42	143	248	11,7	80	0,7	2,8	257	1.478	7.857
Μαρπήσσης Η	183	5.097	99	721	115	3,0	47	0,6	1,0	188	1.476	6.507
Ναούσης Π	244	6.591	65	630	97	2,4	43	0,5	0,9	258	1.620	11.555
Πάρου Η	487	7.213	77	443	265	5,2	120	3,4	3,4	497	2.372	10.549
Έπαρχια Σύρου 11	1.568	28.487	769	5.184	730	10,2	636	9,7	25,6	1.568	12.060	39.360
Δήμοι												
'Ανω Σύρου Η	181	2.427	55	246	118	1,8	40	0,9	3,6	182	814	2.901
'Ερμούπολεως Π	113	804	32	113	69	3,3	37	0,7	2,5	97	213	881
Μυκονίων Π	344	6.182	72	240	35	0,1	134	0,7	1,1	343	2.882	11.209
Κοινότητες												
'Ανω Μερῶς Π	161	2.486	9	32	33	0,2	83	0,2	0,6	160	1.557	4.141
Βάρης Π	173	3.346	155	1.018	80	0,7	60	1,0	3,4	175	1.479	4.645
Γαλήσας Η	84	2.377	79	923	64	0,9	25	0,7	1,8	86	937	2.582
Μάννα Π	156	2.234	99	466	79	0,8	66	1,7	3,6	164	878	2.666
Πάγου Π	113	2.946	78	594	78	0,8	57	1,0	2,7	113	928	3.576
Ποσειδωνιάς Π	100	2.352	74	339	70	0,7	49	0,2	2,5	109	761	2.862
Φοίνικας Π	116	2.755	98	1.111	82	0,7	67	0,6	2,1	115	1.425	2.947
Χρούσων Π	27	578	18	102	22	0,2	18	2,0	1,7	33	186	970
Έπαρχια Τήνου 13	1.770	29.350	1.163	3.306	1.588	56,9	875	16,6	37,4	1.790	13.893	38.271
Δήμοι												
Τήνου Η	214	3.677	96	290	190	8,7	103	2,8	3,8	218	1.342	4.479
Κοινότητες												
'Αγάτης Η	90	1.979	73	146	88	1,7	46	0,6	1,7	91	654	3.022
Δύο Χωριών Η	99	1.475	58	82	97	5,1	44	0,2	4,9	98	795	1.647
'Ισπεριώνων Η	79	930	56	96	76	3,8	32	0,1	0,4	80	650	1.237
Καλιονής Η	202	3.012	168	638	173	3,4	138	2,9	0,9	205	1.790	4.232
Κάμπου Η	156	3.981	126	308	152	9,7	83	0,9	4,1	159	1.479	5.537
Καρδιανής Ο	70	1.827	39	89	63	5,0	39	0,2	2,8	70	491	2.291
Κτινάδου Π	111	1.429	56	88	110	4,9	56	0,5	3,3	110	855	1.971
Κώμης Π	173	3.008	148	944	134	2,9	128	7,6	1,2	174	1.878	3.941
Πανόριμου Η	164	1.557	50	84	152	3,2	64	0,3	1,7	173	982	1.974
Στενης Η	195	3.312	148	270	172	4,3	87	0,4	9,0	196	1.556	4.113
Τριαντάρου Η	84	1.160	38	52	81	2,7	18	—	1,9	83	617	1.277
Φαλατάδου Η	133	2.003	107	219	100	1,5	37	0,1	1,7	133	804	2.550

Π = πεδινά, Η = ήμιορεινά, Ο = όρεινά κοινότητες

Πίναξ 2.3: Ίδιόκτητος γεωργική γη, άρδευόμενα έκτάσεις, άριθμός δένδρων κατά κατηγορίαν και τεμαχισμός τής γεωργικής γής, κατά κοινότητα (ή δήμον) διαμονής του άρχηγού τής έκμεταλλεύσεως (συνέχεια)

*Έκτασις εις στρέμματα

Έπαρχία Κοινότης (ή Δήμος)	Ίδιόκτητος γεωργική γη		Άρδευόμενα έκτάσεις		Έκμεταλλεύσεις με καρποφόρα δένδρα καί άριθμός τών δένδρων τούτων					Άγροτεμάχια γεωργικής γής		
	Έκμεταλλεύσεις με Ίδιόκτητον γεωργικήν γην	Έκτασις Ίδιόκτητου γεωργικής γής	Έκμεταλλεύσεις με άρδευομένην γεωργικήν γην	Έκτασις άρδευομένης γεωργικής γής	Έλαιόδενδρα		Έσπεριδοειδή		Άλλα καρποφόρα δένδρα (χιλιάδες)	Έκμεταλλεύσεις δηλώσασαι άγροτεμάχια	Άριθμός δηλωθέντων άγροτεμα- χίων	Έκτασις δηλωθέντων άγροτεμα- χίων
					Έκμεταλλεύσεις με έλαιόδενδρα	Άριθμός δένδρων (χιλιάδες)	Έκμεταλλεύσεις με έσπεριδοειδή	Άριθμός δένδρων (χιλιάδες)				
1	2	3	4	5	6	7	8	9	10	11	12	13
ΝΟΜΟΣ ΑΕΣΒΟΥ												
Έπαρχία Λήμνου 33	5.047	96.888	2.450	23.241	193	3,1	75	0,4	91,1	5.061	56.932	187.211
Δήμοι												
Μυρινάων Π	219	1.845	36	325	8	0,2	12	0,2	9,2	228	814	2.960
Κοινότητες												
Άγιου Δημητρίου . Π	205	3.844	72	556	11	—	1	—	1,2	197	1.367	6.008
Άγιου Ευστρατίου Π	121	1.221	25	91	14	—	16	—	1,1	115	442	2.575
Άγκαρωνάων Π	48	771	17	69	6	—	2	—	2,4	49	416	1.985
Άτσικής Π	348	7.385	242	2.867	4	—	2	—	3,0	348	3.528	17.102
Βάρους Π	140	2.736	71	565	—	—	—	—	—	139	1.692	5.465
Δάφνης Π	105	3.929	39	342	21	0,1	2	—	3,9	104	937	7.228
Θάνους Π	118	1.048	32	232	4	—	3	—	14,2	128	658	2.574
Καλλιθέας Π	78	1.035	65	752	—	—	—	—	0,3	79	793	2.844
Καλλιόπης Π	173	4.371	149	1.392	1	—	1	—	0,8	170	4.011	6.660
Καμινίων Π	189	3.223	95	435	1	—	—	—	4,1	186	4.003	8.872
Καρπασίου Π	129	4.036	96	2.174	2	—	—	—	2,1	127	1.439	6.818
Κάσπακα Π	201	1.900	37	350	44	—	8	—	5,7	213	1.041	5.207
Καταλάκου Π	79	2.432	47	220	17	0,1	—	—	0,7	79	452	4.095
Κοντιά Π	274	2.542	92	729	3	—	3	—	4,2	276	1.780	7.717
Κοντοπουλλού Π	323	9.200	213	2.195	6	—	—	—	5,3	315	5.763	15.332
Κορνού Π	114	1.649	36	324	14	1,2	1	—	5,5	120	819	4.866
Λιβαδοχωρίου Π	120	2.317	86	1.238	1	—	1	—	1,5	122	1.207	4.721
Λύχνων Π	51	729	26	157	1	—	—	—	0,4	52	743	1.789
Μούδρου Π	253	2.832	48	348	6	1,3	1	0,1	3,6	264	2.432	5.712
Νέας Κούταλης Π	87	524	14	80	—	—	1	—	0,4	70	174	502
Παναγίας Π	172	6.055	147	1.531	1	—	—	—	2,3	173	3.634	10.934
Πεδινού Π	54	579	28	160	—	—	3	—	0,4	56	304	754
Πλάκας Π	149	4.577	80	776	2	0,2	—	—	0,9	147	1.885	7.719
Πλατέος Π	87	594	10	65	1	—	—	—	2,0	101	473	1.395
Πορτιανού Π	125	1.453	45	309	—	—	—	—	1,4	122	848	2.853
Ρεπανιδίου Π	168	3.828	113	820	1	—	1	—	3,4	168	2.878	6.241
Ρουσσουλλίου Η	150	2.680	89	743	4	—	—	—	1,2	150	1.669	5.069
Ρωμανού Π	243	3.663	157	1.407	1	—	6	—	2,4	244	3.364	7.383
Σαρδών Π	146	4.747	37	403	12	—	—	—	4,5	149	856	8.787
Σκανδαλιού Π	79	1.922	36	152	—	—	—	—	0,5	75	1.735	2.548
Τσιμανδρίων Π	151	2.095	66	649	4	—	9	—	2,1	154	1.520	6.600
Φισίνης Π	148	5.126	104	785	3	—	1	—	0,4	141	3.255	5.896
Έπαρχία Μηθύνης 28	8.246	146.522	2.971	18.681	6.590	1.311,3	468	4,1	90,4	8.317	28.969	180.111
Δήμοι												
Έρεσού Η	632	4.319	142	1.378	385	19,8	63	0,9	18,8	675	1.621	7.006
Μηθύνης Η	254	4.736	62	285	211	21,6	7	—	4,1	275	664	7.150
Κοινότητες												
Άγιας Παρασκευής Π	937	24.990	214	2.005	907	350,7	154	0,4	5,6	971	4.902	29.592
Άγρας Ο	275	3.504	45	118	126	6,8	5	0,2	0,6	244	482	3.419
Άνεμότιας Ο	345	5.486	164	584	333	118,5	5	—	7,1	340	1.577	6.292
Άντίσσης Η	689	10.731	91	602	611	66,9	19	0,1	5,5	681	2.334	15.220
Άργέννου Ο	89	2.493	46	147	82	26,9	—	—	0,7	89	357	3.108
Άρσίνης Π	85	928	93	1.243	59	10,0	—	—	0,5	126	321	2.080
Βατούσσης Η	278	3.116	28	59	239	34,1	10	—	0,9	278	887	4.443
Δαρίων Π	185	4.534	124	1.188	118	32,0	10	—	1,0	220	565	6.056
Καλλιόνης Η	448	10.920	204	2.769	379	106,7	32	0,4	2,9	452	1.564	13.119
Κεραμίου Π	170	2.090	131	1.334	122	15,4	3	—	0,6	189	529	3.046
Λαριώνος Η	146	3.018	7	19	144	22,1	3	—	1,4	145	591	3.083
Λεπεθύμνου Ο	69	1.330	41	95	67	13,8	—	—	0,4	70	280	1.915
Μεσοτόπου Η	328	2.437	177	605	210	4,1	58	0,7	4,1	330	1.012	3.361
Νάπτης Η	160	3.582	15	20	158	24,7	2	—	1,3	160	688	4.110
Παρακοιλίων Ο	356	9.145	253	1.675	5	2,2	4	0,2	—	352	1.371	9.226
Πελοπίης Η	187	5.523	109	279	156	27,3	6	—	1,0	184	696	5.820
Πέτρας Η	296	4.216	117	590	267	37,3	9	0,1	1,0	299	768	5.715
Πτερούντος Η	97	1.054	49	114	88	5,5	1	—	3,8	97	312	1.335
Σιγρίου Η	125	1.562	22	507	46	5,6	1	—	2,0	124	362	2.472
Σκαλοχωρίου Ο	351	5.661	192	821	272	28,9	25	0,3	5,7	341	1.039	7.782
Σκουτάρου Ο	414	5.236	228	896	407	62,0	7	0,1	6,0	407	1.545	5.968
Στύλης Η	504	12.262	62	120	467	124,5	17	0,3	4,7	455	1.551	12.369
Συκαμινέας Ο	191	2.302	99	466	191	46,3	9	0,1	2,8	189	698	3.021
Υψηλομετώπου Η	76	1.895	35	110	57	7,3	1	0,1	3,0	76	295	2.600
Φίλιας Η	392	7.226	157	514	340	76,7	14	0,2	2,7	383	1.538	8.417
Χιδήρων Η	167	2.226	64	138	143	13,6	3	—	0,3	166	440	2.386
Έπαρχία Μυτιλήνης 36	13.850	298.257	3.358	16.898	13.732	5.565,5	1.804	54,3	237,1	13.736	62.225	315.532
Δήμοι												
Άγιάσου Ο	1.370	30.507	416	2.067	1.351	601,7	76	3,8	79,4	1.354	7.725	31.111
Μυτιλήνης Π	2.157	69.828	357	3.214	2.136	1.200,0	409	17,4	26,4	2.129	6.701	70.516
Πολιχνίτου Π	1.550	26.218	147	481	1.530	258,2	71	1,0	14,3	1.553	7.741	28.090
Κοινότητες												
Άγιας Μαρίνης ... Η	167	1.739	58	468	166	37,4	17	0,8	3,3	170	592	2.487
Άλυφαντών Π	45	315	1	12	48	13,4	2	—	0,2	45	98	572
Άσωμάτου Π	233	4.716	103	287	232	126,0	27	0,3	4,0	232	1.308	4.857
Αφάλιανος Π	200	2.397	3	15	199	70,3	2	—	0,2	198	888	2.534
Βασιλικών Η	356	9.333	168	1.575	354	94,5	9	0,3	12,7	352	2.314	10.481
Βρίσας Π	535	12.103	202	707	534	136,5	10	—	9,0	522	6.086	13.497
Ίππειου Π	275	3.992	121	892	262	91,6	33	0,3	11,4	277	893	4.294
Κάπης Η	238	4.266	129	360	227	68,0	4	—	1,6	238	902	5.329

Π = πεδινά, Η = ήμιορεινά, Ο = όρεινά κοινότητες

Πίναξ 2.3: 'Ιδιόκτητος γεωργική γη, αρδευόμενα έκτασεις, αριθμός δένδρων κατά κατηγορίαν και τεμαχισμός τῆς γεωργικῆς γῆς, κατά κοινότητα (ἢ δῆμον) διαμονῆς τοῦ ἀρχηγοῦ τῆς ἐκμεταλλεύσεως (συνέχεια)


*Εκτασις εἰς στρέμματα

*Επαρχία Κοινότης (ἢ Δήμος)	*Ιδιόκτητος γεωργική γη		*Αρδευόμενα έκτασεις		*Εκμεταλλεύσεις με καρποφόρα δένδρα καὶ ἀριθμὸς τῶν δένδρων τούτων				*Αγροτεμάχια γεωργικῆς γῆς			
	*Εκμεταλλεύσεις με ιδιόκτητον γεωργικὴν γῆν	*Εκτασις ιδιόκτητου γεωργικῆς γῆς	*Εκμεταλλεύσεις με ἀρδευομένην γεωργικὴν γῆν	*Εκτασις ἀρδευομένης γεωργικῆς γῆς	*Ελαιόδενδρα		*Εσπεριδοειδῆ		*Ἄλλα καρποφόρα δένδρα (χιλιάδες)	*Εκμεταλλεύσεις δηλώσασαι ἀγροτεμάχια	*Αριθμὸς δηλωθέντων ἀγροτεμα- χίων	*Εκτασις δηλωθέντων ἀγροτεμα- χίων
					*Εκμεταλλεύσεις με ελαιόδενδρα	*Αριθμὸς δένδρων (χιλιάδες)	*Εκμεταλλεύσεις με εσπεριδοειδῆ	*Αριθμὸς δένδρων (χιλιάδες)				
1	2	3	4	5	6	7	8	9	10	11	12	13
Πανδρόσου Ο	180	2.495	141	340	177	19,0	10	0,1	1,8	174	1.347	2.855
Πλατάνου Ο	222	2.537	134	202	200	8,1	53	0,3	1,6	210	1.408	2.826
Πυθαγορείου Π	197	1.448	44	206	156	9,5	22	0,4	1,7	206	604	1.869
Πύργου Ο	404	4.838	259	547	407	40,2	78	1,2	4,3	409	2.671	5.803
Σκουραϊκῶν Ο	116	1.281	71	120	116	17,2	86	0,7	5,9	109	1.022	1.434
Σπαθαράκων Ο	308	5.085	196	301	307	49,8	196	1,7	5,5	307	2.269	5.984
Σταυρονήδων Ο	90	811	58	105	81	4,0	2	—	0,5	85	327	849
*Υδροῦσσης Ο	205	1.918	181	730	199	13,4	152	1,9	2,4	207	941	2.370
Χώρας Π	410	3.470	323	1.637	320	15,6	59	1,1	1,8	405	1.851	4.305

ΝΟΜΟΣ ΧΙΟΥ

*Επαρχία Χίου	60	10.706	139.117	3.013	10.356	10.352	599,7	2.498	408,1	1.608,1	10.741	157.905	170.555
Δῆμοι													
Βροντάδου Η		458	1.272	40	162	437	8,1	90	8,5	9,2	499	1.596	1.609
Καρδαμύλων Η		656	5.301	294	848	655	30,6	331	34,5	10,9	674	2.895	5.899
Χίου Π		1.432	9.685	718	5.028	1.209	41,2	782	329,7	55,3	1.460	4.571	12.598
Κοινότητες													
*Ἁγίου Γάλακτος . . Η		84	1.497	59	165	84	3,8	28	1,3	3,7	80	1.520	1.454
*Ἁγίου Γεωργίου Συ- κώση Η		433	3.063	8	12	432	26,3	4	0,3	62,5	425	5.768	3.886
*Ἀμάδων Ο		129	1.776	118	239	128	5,7	31	0,8	12,1	116	1.026	1.608
*Ἀναβάτου Ο		18	171	2	8	18	0,8	—	—	0,1	18	457	171
*Ἀρμολίων Π		159	3.065	1	23	163	16,6	18	—	66,0	163	5.654	3.802
Ἀγώνων Ο		48	760	—	—	48	2,9	—	—	0,2	47	986	763
Βαβίλων Π		84	1.227	36	273	89	7,1	24	0,4	8,0	88	864	1.969
Βασιλειωνίου Η		140	1.102	64	193	133	4,7	12	0,9	13,4	139	575	1.472
Βερβεράτου Π		68	908	32	87	69	4,9	16	0,4	5,9	68	503	1.159
Βίσσης Η		102	1.211	—	—	104	8,4	1	0,3	19,6	99	4.214	1.700
Βικίου Ο		113	1.824	103	203	114	9,4	44	1,3	4,7	113	1.317	2.050
Βολισσοῦ Ο		265	6.128	195	434	267	36,3	117	4,5	6,8	266	5.042	8.723
Βουνοῦ Π		157	2.767	9	38	160	10,3	62	0,5	58,8	155	3.366	2.998
Δαφνῶνος Η		179	1.770	43	77	188	15,7	19	0,3	12,3	188	951	2.953
Διευχῶν Ο		61	1.062	39	73	62	9,5	3	—	3,1	62	1.118	2.107
*Ελάτας Η		155	3.320	—	—	155	6,0	2	0,9	39,9	155	8.230	4.415
*Ἐξω Διδύμας Π		56	716	2	2	59	3,9	5	—	18,9	57	1.035	978
Ζυφιά Π		84	1.006	50	114	86	7,1	18	0,1	5,5	82	825	1.385
Θολοποταμίου . . . Π		291	4.004	34	142	294	16,8	12	0,5	40,8	291	2.464	4.952
Θυμιανῶν Π		345	2.586	19	85	343	11,6	54	4,0	24,2	350	3.526	3.466
Καλαμωτῆς Π		334	6.047	58	144	342	17,3	43	0,3	90,7	341	9.943	7.498
Καλλιμυσιᾶς Π		458	4.303	27	44	461	21,1	50	3,2	96,2	444	5.329	5.197
Καμπιῶν Ο		97	1.875	91	286	98	7,6	37	1,4	9,5	87	1.089	2.004
Καρυῶν Ο		183	836	9	15	191	10,1	7	0,1	3,6	189	797	1.207
Καταρράκτου Π		193	3.757	23	30	199	14,1	72	0,4	65,7	196	4.494	4.600
Κεράμου Ο		51	1.172	33	51	52	8,9	10	0,1	4,9	52	825	1.741
Κοιῆς Π		114	2.616	12	14	115	9,3	58	0,4	61,5	114	2.544	2.792
Κουρονήων Ο		148	3.678	130	194	148	25,6	12	—	14,9	148	2.912	3.952
Λαγκιάδας Ο		176	441	11	11	183	7,4	53	1,0	2,2	180	1.574	504
Λεπτοπόδων Ο		40	1.103	12	16	40	5,1	10	0,1	6,3	40	723	1.370
Λιθίου Η		202	757	1	1	208	5,3	—	—	22,3	207	3.189	925
*Μελανιοῦ Η		28	548	28	45	28	3,0	19	—	5,4	27	892	607
Μέσα Διδύμας Π		136	1.912	22	37	138	9,8	40	0,4	45,3	137	2.115	2.487
Μεστών Η		224	4.382	99	117	225	11,2	91	0,4	27,7	223	8.801	5.421
Μυρμηγκίου Π		75	541	12	22	75	3,0	14	0,1	15,8	75	858	699
Νενητουρίων Ο		63	1.922	25	26	62	6,5	2	—	7,7	62	3.138	1.965
Νενήτων Π		309	6.634	8	31	311	20,2	43	1,2	128,0	310	7.920	7.505
Νεοχωρίου Π		237	2.197	19	29	235	11,7	16	1,2	45,7	229	1.822	2.436
Οἰνουσσῶν Π		84	332	5	14	6	0,4	7	0,4	1,1	86	173	389
*Ολύμπων Η		168	3.684	69	75	168	8,6	56	0,3	38,9	169	6.029	4.817
Παγίδος Π		37	247	—	—	37	1,4	16	—	6,4	37	489	380
Παρπαριᾶς Ο		140	2.864	27	27	142	15,1	8	0,2	6,8	140	2.935	3.243
Πατρικῶν Π		72	1.440	—	—	73	6,7	49	0,1	40,5	73	2.547	2.162
Πιραμῆς Ο		72	1.430	42	47	74	9,0	17	0,4	5,2	75	2.321	1.985
Πισπιλοντος Ο		48	846	2	2	48	4,7	—	—	5,6	47	743	1.216
Πιτυουόντος Ο		133	1.262	—	—	133	6,2	2	—	0,8	127	1.969	1.570
Ποταμιᾶς Ο		62	2.137	41	45	61	5,6	—	—	2,0	62	1.045	3.238
Πυργίου Η		564	13.140	88	108	563	18,0	4	0,6	307,4	520	14.465	12.697
Σιδηροῦντος Η		83	1.757	35	35	85	8,1	2	—	2,7	85	1.585	2.224
Σπαρτοῦντος Ο		22	496	19	83	24	1,1	—	—	0,8	24	162	588
Συκιάδας Η		101	239	1	2	103	1,7	13	0,2	0,8	98	685	228
Τρυπῶν Η		58	793	47	66	59	3,1	13	—	4,4	59	845	994
Φλασιῶν Π		57	1.121	8	24	57	2,6	22	—	25,7	54	1.305	1.232
Φυτῶν Ο		60	713	59	177	60	4,1	1	—	2,7	60	334	1.172
Χαλάνδρων Ο		58	1.696	49	65	57	7,6	—	—	5,5	57	755	1.621
Χαλκειοῦ Π		185	2.468	29	261	190	10,8	34	6,4	14,9	193	1.149	3.602
Ψαρῶν Π		117	1.510	6	6	4	—	5	—	0,6	119	901	1.970

Π = πεδινά, Η = ἡμιορεινά, Ο = ὄρεινά κοινότητες



Πίναξ 3.1: Έκμεταλλεύσεις με ζώα και αριθμός τών ζώων αυτών κατ' είδος, κατά νομόν διαμονής του άρχηγού τής έκμεταλλεύσεως

Διαμέρισμα Νομός	Αριθμός έκμεταλλεύσεων αϊ όποιαϊ έδήςλωσαν ζώα	Αριθμός ζώων κατ' είδος (άρρενα και θήλεα κάθε ηλικίας)												
		Ίπποι	Ήμίονοι	Όνοι	Βόδια, αγελάδες, μόσχοι, μοσχίδες		Βούβαλοι	Πρόβατα		Αίγες		Χοίροι	Πουλερικά όλων τών ειδών	Κυψέλαι μελισσών
					Έκμεταλλεύσεις με βόδια, αγελάδες κλπ.	Αριθμός ζώων		Έκμεταλλεύσεις με πρόβατα	Αριθμός ζώων	Έκμεταλλεύσεις με αίγας	Αριθμός ζώων			
1	2	3	4	5	6	7	8	9	10	11	12	13	14	15
ΝΗΣΟΙ ΑΙΓΑΙΟΥ														
Σύνολον κοινοτήτων 407	77.406	8.332	17.137	54.350	21.992	54.876	18	29.553	314.255	44.681	241.093	13.040	494.783	60.592
Πεδινάι 172	33.159	5.147	7.325	25.446	9.999	25.348	10	13.068	127.139	17.595	69.886	5.585	256.570	20.554
Ήμιορεινάι 115	22.951	1.956	5.413	17.365	7.469	19.831	7	9.691	121.594	13.406	81.571	3.844	131.192	18.412
Όρεινάι 120	21.296	1.229	4.399	11.539	4.524	9.697	1	6.794	65.522	13.680	89.636	3.611	107.021	21.626
Νομός Δωδεκανήσου														
σύνολον κοινοτήτων 74	14.286	1.116	2.007	11.028	5.499	14.704	1	3.759	54.473	7.676	78.284	4.503	93.198	23.590
Πεδινάι 37	7.483	750	858	6.109	3.332	8.774	1	1.714	18.224	3.937	28.434	2.031	53.360	9.794
Ήμιορεινάι 17	3.595	282	611	2.997	1.348	4.073	—	970	15.987	1.832	24.040	1.293	20.646	5.697
Όρεινάι 20	3.208	84	538	1.922	819	1.857	—	1.075	20.262	1.907	25.810	1.179	19.192	8.099
Νομός Κυκλάδων														
σύνολον κοινοτήτων 119	16.706	535	6.674	13.897	7.665	20.256	—	9.425	73.197	10.726	75.658	5.779	118.952	12.586
Πεδινάι 46	5.949	290	3.009	5.014	2.232	6.259	—	2.778	22.000	3.626	15.970	1.934	48.940	2.224
Ήμιορεινάι 44	6.614	203	2.423	6.185	3.588	9.717	—	4.265	32.438	4.223	35.468	2.305	44.487	7.108
Όρεινάι 29	4.143	42	1.242	2.698	1.845	4.280	—	2.382	18.759	2.877	24.220	1.540	25.525	3.254
Νομός Λέσβου														
σύνολον κοινοτήτων 106	26.030	5.003	4.827	18.933	4.734	13.189	17	10.672	168.439	13.876	34.848	1.677	160.451	10.908
Πεδινάι 61	13.943	3.520	2.562	11.183	2.883	7.761	9	6.305	80.236	7.056	18.873	1.389	106.783	6.574
Ήμιορεινάι 29	7.096	960	1.249	4.767	1.387	4.154	7	3.141	69.184	4.000	9.992	164	33.518	2.896
Όρεινάι 16	4.991	523	1.016	2.983	464	1.274	1	1.226	19.019	2.820	5.983	124	20.150	1.438
Νομός Σάμου														
σύνολον κοινοτήτων 48	10.614	1.078	1.403	4.610	718	1.318	—	1.753	6.903	6.353	28.423	551	49.610	9.611
Πεδινάι 5	1.165	106	78	480	87	146	—	137	1.166	467	1.512	—	5.721	528
Ήμιορεινάι 9	2.375	406	286	1.171	164	344	—	292	1.082	1.260	5.248	26	11.950	1.254
Όρεινάι 34	7.074	566	1.039	2.959	467	828	—	1.324	4.655	4.626	21.663	525	31.939	7.829
Νομός Χίου														
σύνολον κοινοτήτων 60	9.770	600	2.226	5.882	3.376	5.409	—	3.944	11.243	6.050	23.880	530	72.572	3.897
Πεδινάι 23	4.619	481	818	2.660	1.465	2.408	—	2.134	5.513	2.509	5.097	231	41.766	1.434
Ήμιορεινάι 16	3.271	105	844	2.245	982	1.543	—	1.023	2.903	2.091	6.823	56	20.591	1.457
Όρεινάι 21	1.880	14	564	977	929	1.458	—	787	2.827	1.450	11.960	243	10.215	1.006



Πίναξ 3.2: Έκμεταλλεύσεις με ζώα και αριθμός των ζώων αυτών κατ' είδος, κατ' επαρχίαν διακομής του άρχηγού τής έκμεταλλεύσεως

Νομός Επαρχία	Αριθμός έκμεταλ- λεύσεων αί όποιαί έδηλώσαν ζώα	Αριθμός ζώων κατ' είδος (άρρενα και θήλεα κάθε ηλικίας)													
		Ίπποι	Ημίονοι	Όνοι	Βόδια, αγελάδες, μόσχιοι, μοσχίδιας		Βούβαλοι	Πρόβατα		Αίγες		Χοίροι	Πουλερικά όλων των είδων	Κυψέλαι μελισσών	
					Έκμεταλ- λεύσεις με βόδια, αγελάδες κλπ.	Αριθμός ζώων		Έκμεταλ- λεύσεις με πρόβατα	Αριθμός ζώων	Έκμεταλ- λεύσεις με αίγας	Αριθμός ζώων				
1	2	3	4	5	6	7	8	9	10	11	12	13	14	15	
ΝΟΜΟΣ ΔΩΔΕΚΑΝΗΣΟΥ															
Σύνολον κοινοτήτων	74	14.286	1.116	2.007	11.028	5.499	14.704	1	3.759	54.473	7.676	78.284	4.503	93.198	23.590
Πεδινάι	37	7.483	750	858	6.109	3.332	8.774	1	1.714	18.224	3.937	28.434	2.031	53.360	9.794
Ημιορεινάι	17	3.595	282	611	2.997	1.348	4.073	—	970	15.987	1.832	24.040	1.293	20.646	5.697
Όρεινάι	20	3.208	84	538	1.922	819	1.857	—	1.075	20.262	1.907	25.810	1.179	19.192	8.099
Επαρχία Καλύμνου σύνολον κοινοτήτων	6	1.843	63	389	1.013	514	1.398	—	595	10.826	1.006	19.314	388	13.970	2.476
Πεδινάι	4	1.018	44	235	756	416	1.080	—	311	3.108	622	6.895	259	8.208	547
Ημιορεινάι	1	179	11	115	118	28	99	—	41	3.788	98	7.062	44	1.206	719
Όρεινάι	1	646	8	39	139	70	219	—	243	3.930	286	5.357	85	4.556	1.210
Επαρχία Καρπάθου σύνολον κοινοτήτων	11	1.528	32	409	614	287	459	—	740	8.327	1.024	8.363	235	7.683	2.141
Πεδινάι	—	—	—	—	—	—	—	—	—	—	—	—	—	—	—
Ημιορεινάι	3	446	19	101	183	42	67	—	267	1.834	288	1.605	40	2.705	529
Όρεινάι	8	1.082	13	308	431	245	392	—	473	6.493	736	6.758	195	4.978	1.612
Επαρχία Κω σύνολον κοινοτήτων	9	3.001	126	262	2.924	1.328	4.611	—	852	12.552	1.228	13.322	2.198	16.707	3.549
Πεδινάι	3	991	14	106	1.153	425	1.339	—	360	6.173	390	4.012	787	5.252	2.219
Ημιορεινάι	3	1.649	108	152	1.385	828	2.974	—	476	6.266	658	7.163	952	9.618	988
Όρεινάι	3	361	4	4	386	75	298	—	116	113	180	2.147	459	1.837	342
Επαρχία Ρόδου σύνολον κοινοτήτων	48	7.914	895	947	6.477	3.370	8.236	1	1.572	22.768	4.418	37.285	1.682	54.838	15.424
Πεδινάι	30	5.474	692	517	4.200	2.491	6.355	1	1.043	8.943	2.925	17.527	985	39.900	7.028
Ημιορεινάι	10	1.321	144	243	1.311	450	933	—	186	4.099	788	8.210	257	7.117	3.461
Όρεινάι	8	1.119	59	187	966	429	948	—	343	9.726	705	11.548	440	7.821	4.935
ΝΟΜΟΣ ΚΥΚΛΑΔΩΝ															
Σύνολον κοινοτήτων	119	16.706	535	6.674	13.897	7.665	20.256	—	9.425	73.197	10.726	75.658	5.779	118.952	12.586
Πεδινάι	46	5.949	290	3.009	5.014	2.232	6.259	—	2.778	22.000	3.626	15.970	1.934	48.940	2.224
Ημιορεινάι	44	6.614	203	2.423	6.185	3.588	9.717	—	4.265	32.438	4.223	35.468	2.305	44.487	7.108
Όρεινάι	29	4.143	42	1.242	2.698	1.845	4.280	—	2.382	18.759	2.877	24.220	1.540	25.525	3.254
Επαρχία Άνδρου σύνολον κοινοτήτων	24	2.582	34	778	1.740	1.654	4.193	—	1.661	10.902	1.727	9.315	1.485	20.310	2.250
Πεδινάι	1	61	2	15	14	19	47	—	15	53	21	71	4	434	15
Ημιορεινάι	6	518	12	172	442	343	1.075	—	349	3.554	363	2.452	317	4.475	758
Όρεινάι	17	2.003	20	591	1.284	1.292	3.071	—	1.297	7.295	1.343	6.792	1.164	15.401	1.477
Επαρχία Θήρας σύνολον κοινοτήτων	25	2.553	86	1.039	2.552	471	1.123	—	886	5.125	1.695	12.948	376	13.001	2.077
Πεδινάι	15	1.355	58	678	1.339	102	272	—	274	1.265	839	2.370	163	6.484	207
Ημιορεινάι	8	988	24	320	996	285	697	—	455	3.077	693	9.000	167	5.577	1.772
Όρεινάι	2	210	4	41	217	84	154	—	157	783	163	1.578	46	940	98
Επαρχία Κίως σύνολον κοινοτήτων	5	1.410	54	680	1.396	987	2.544	—	1.124	9.165	1.125	7.680	695	8.280	1.525
Πεδινάι	—	—	—	—	—	—	—	—	—	—	—	—	—	—	—
Ημιορεινάι	5	1.410	54	680	1.396	987	2.544	—	1.124	9.165	1.125	7.680	695	8.280	1.525
Όρεινάι	—	—	—	—	—	—	—	—	—	—	—	—	—	—	—
Επαρχία Μήλου σύνολον κοινοτήτων	11	2.062	32	736	1.727	350	841	—	966	8.610	1.049	7.585	220	14.447	1.765
Πεδινάι	5	897	12	353	624	88	228	—	248	3.965	453	3.074	94	7.297	535
Ημιορεινάι	5	837	16	280	902	189	402	—	509	3.451	418	3.587	86	5.049	865
Όρεινάι	1	328	4	103	201	73	211	—	209	1.194	178	924	40	2.101	365
Επαρχία Νάξου σύνολον κοινοτήτων	22	3.424	31	1.674	2.239	1.138	2.379	—	2.017	17.817	2.734	23.784	854	20.738	1.839
Πεδινάι	12	1.864	23	1.190	1.342	792	1.778	—	1.316	8.447	1.504	7.121	537	14.598	698
Ημιορεινάι	3	234	—	67	137	84	178	—	134	1.121	189	2.388	72	1.194	192
Όρεινάι	7	1.326	8	417	760	262	423	—	567	8.279	1.041	13.675	245	4.946	949
Επαρχία Πάρου σύνολον κοινοτήτων	8	1.503	64	928	1.592	742	1.857	—	733	4.698	789	5.497	159	12.499	807
Πεδινάι	2	303	23	271	398	169	523	—	147	968	164	833	81	2.757	144
Ημιορεινάι	5	993	36	581	1.003	498	1.116	—	493	2.935	520	3.724	59	8.105	508
Όρεινάι	1	207	5	76	191	75	218	—	93	795	105	940	19	1.637	155
Επαρχία Σέρου σύνολον κοινοτήτων	11	1.432	201	490	1.283	991	3.180	—	678	8.134	632	2.815	947	18.069	816
Πεδινάι	9	1.190	166	424	1.064	826	2.634	—	555	6.100	530	1.977	832	15.298	448
Ημιορεινάι	2	242	35	66	219	165	546	—	123	2.034	102	838	115	2.771	368
Όρεινάι	—	—	—	—	—	—	—	—	—	—	—	—	—	—	—

Πίναξ 3.2: Έκμεταλλεύσεις με ζώα και αριθμός τών ζώων αυτών κατ' είδος, κατ' επαρχίαν διαμονής του άρχηγού τής έκμεταλλεύσεως (συνέχεια)

Νομός Επαρχία	Αριθμός έκμεταλλεύσεων αί όποιαί έδηλώσαν ζώα	Αριθμός ζώων κατ' είδος (άρρενα και θήλεα κάθε ηλικίας)													
		Ίπποι	Ημίονοι	Όνοι	Βόδια, αγελάδες, μόσχοι, μοσχίδες		Βούβαλοι	Πρόβατα		Αίγες		Χοίροι	Πουλερικά όλων τών ειδών	Κυψέλαι μελισσών	
					Έκμεταλλεύσεις με βόδια, αγελάδες κλπ.	Αριθμός ζώων		Έκμεταλλεύσεις με πρόβατα	Αριθμός ζώων	Έκμεταλλεύσεις με αίγας	Αριθμός ζώων				
1	2	3	4	5	6	7	8	9	10	11	12	13	14	15	
Επαρχία Τήνου															
σύνολον κοινοτήτων	13	1.740	33	349	1.368	1.332	4.139	—	1.360	8.716	975	6.634	1.043	11.608	1.507
Πεδινάι	2	279	6	78	233	236	777	—	223	1.202	115	524	223	2.072	177
Ημιορεινάι	10	1.392	26	257	1.090	1.037	3.159	—	1.078	7.101	813	5.799	794	9.036	1.120
Όρεινάι	1	69	1	14	45	59	203	—	59	413	47	311	26	500	210
ΝΟΜΟΣ ΛΕΣΒΟΥ															
σύνολον κοινοτήτων	106	26.030	5.003	4.827	18.933	4.734	13.189	17	10.672	168.439	13.876	34.848	1.677	160.451	10.908
Πεδινάι	61	13.943	3.520	2.562	11.183	2.883	7.761	9	6.305	80.236	7.056	18.873	1.389	106.783	6.574
Ημιορεινάι	29	7.096	960	1.249	4.767	1.387	4.154	7	3.141	69.184	4.000	9.992	164	33.518	2.896
Όρεινάι	16	4.991	523	1.016	2.983	464	1.274	1	1.226	19.019	2.820	5.983	124	20.150	1.438
Επαρχία Λήμνου															
σύνολον κοινοτήτων	33	4.856	1.733	912	5.001	2.070	5.386	1	3.483	50.581	2.163	9.908	1.141	49.327	4.036
Πεδινάι	33	4.856	1.733	912	5.001	2.070	5.386	1	3.483	50.581	2.163	9.908	1.141	49.327	4.036
Ημιορεινάι	—	—	—	—	—	—	—	—	—	—	—	—	—	—	—
Όρεινάι	—	—	—	—	—	—	—	—	—	—	—	—	—	—	—
Επαρχία Μηθύμνης															
σύνολον κοινοτήτων	28	7.865	1.362	1.603	5.252	1.724	4.772	9	3.612	84.321	4.116	11.007	185	33.693	3.992
Πεδινάι	4	1.429	525	497	1.059	219	454	2	573	7.580	681	1.465	47	7.244	752
Ημιορεινάι	17	4.736	677	781	3.150	1.151	3.320	7	2.368	62.833	2.378	6.698	114	19.962	2.503
Όρεινάι	7	1.700	160	325	1.043	354	998	—	671	13.908	1.057	2.844	24	6.487	737
Επαρχία Μυτιλήνης															
σύνολον κοινοτήτων	36	10.769	1.616	1.687	7.181	877	2.875	7	3.008	29.993	6.033	11.365	299	65.820	2.336
Πεδινάι	24	7.658	1.262	1.153	5.123	594	1.921	6	2.249	22.075	4.212	7.500	201	50.212	1.786
Ημιορεινάι	8	1.740	229	310	1.197	205	746	—	520	5.032	1.157	2.296	39	10.405	325
Όρεινάι	4	1.371	125	224	861	78	208	1	239	2.886	664	1.569	59	5.203	225
Επαρχία Πλωμαρίου															
σύνολον κοινοτήτων	9	2.540	292	625	1.499	63	156	—	569	3.544	1.564	2.568	52	11.611	544
Πεδινάι	—	—	—	—	—	—	—	—	—	—	—	—	—	—	—
Ημιορεινάι	4	620	54	158	420	31	88	—	253	1.319	465	998	11	3.151	68
Όρεινάι	5	1.920	238	467	1.079	32	68	—	316	2.225	1.099	1.570	41	8.460	476
ΝΟΜΟΣ ΣΑΜΟΥ															
σύνολον κοινοτήτων	48	10.614	1.078	1.403	4.610	718	1.318	—	1.753	6.903	6.353	28.423	551	49.610	9.611
Πεδινάι	5	1.165	106	78	480	87	146	—	137	1.166	467	1.512	—	5.721	528
Ημιορεινάι	9	2.375	406	286	1.171	164	344	—	292	1.082	1.260	5.248	26	11.950	1.254
Όρεινάι	34	7.074	566	1.039	2.959	467	828	—	1.324	4.655	4.626	21.663	525	31.939	7.829
Επαρχία Ίκαρίας															
σύνολον κοινοτήτων	13	2.371	26	274	477	379	656	—	973	3.175	2.132	10.555	475	10.798	4.384
Πεδινάι	—	—	—	—	—	—	—	—	—	—	—	—	—	—	—
Ημιορεινάι	1	140	—	12	33	39	62	—	65	190	91	247	18	900	65
Όρεινάι	12	2.231	26	262	444	340	594	—	908	2.985	2.041	10.308	457	9.898	4.319
Επαρχία Σάμου															
σύνολον κοινοτήτων	35	8.243	1.052	1.129	4.133	339	662	—	780	3.728	4.221	17.868	76	38.812	5.227
Πεδινάι	5	1.165	106	78	480	87	146	—	137	1.166	467	1.512	—	5.721	528
Ημιορεινάι	8	2.235	406	274	1.138	125	282	—	227	892	1.169	5.001	8	11.050	1.189
Όρεινάι	22	4.843	540	777	2.515	127	234	—	416	1.670	2.585	11.355	68	22.041	3.510
ΝΟΜΟΣ ΧΙΟΥ															
σύνολον κοινοτήτων	60	9.770	600	2.226	5.882	3.376	5.409	—	3.944	11.243	6.050	23.880	530	72.572	3.897
Πεδινάι	23	4.619	481	818	2.660	1.465	2.408	—	2.134	5.513	2.509	5.097	231	41.766	1.434
Ημιορεινάι	16	3.271	105	844	2.245	982	1.543	—	1.023	2.903	2.091	6.823	56	20.591	1.457
Όρεινάι	21	1.880	14	564	977	929	1.458	—	787	2.827	1.450	11.960	243	10.215	1.006
Επαρχία Χίου															
σύνολον κοινοτήτων	60	9.770	600	2.226	5.882	3.376	5.409	—	3.944	11.243	6.050	23.880	530	72.572	3.897
Πεδινάι	23	4.619	481	818	2.660	1.465	2.408	—	2.134	5.513	2.509	5.097	231	41.766	1.434
Ημιορεινάι	16	3.271	105	844	2.245	982	1.543	—	1.023	2.903	2.091	6.823	56	20.591	1.457
Όρεινάι	21	1.880	14	564	977	929	1.458	—	787	2.827	1.450	11.960	243	10.215	1.006

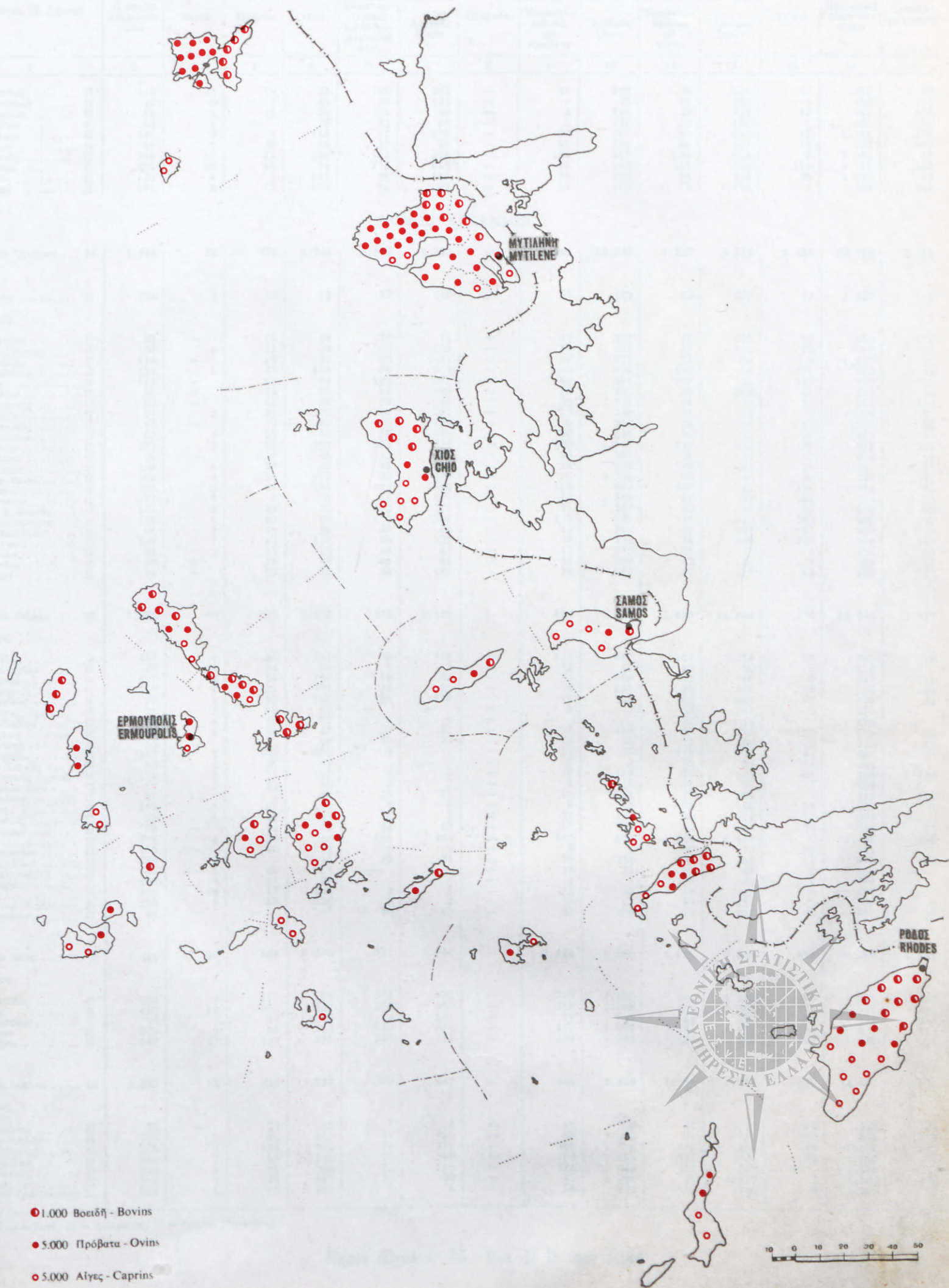
Πίναξ 3.3: Έκμεταλλεύσεις με ζώα και αριθμός τών ζώων αυτών κατ' είδος, κατά κοινότητα (ή δήμον) διαμονής του άρχηγού της έκμεταλλεύσεως

Έπαρχια Κοινότης (ή Δήμος)	Αριθμός έκμεταλλεύσεων αι όποιαι έδ ήλωσαν ζώα	Αριθμός ζώων κατ' είδος (άρρενα και θήλεα κάθε ηλικίας)													
		Ίπποι	Ήμιονοι	Όνοι	Βόδια, αγελάδες, μόσχοι, μοσχίδες		Βούβαλοι	Πρόβατα		Αίγες		Χοίροι	Πουλερικά όλων τών ειδών	Κυψέλαι μελισσών	
					Έκμεταλλεύσεις με βόδια, αγελάδες κλπ.	Αριθμός ζώων		Έκμεταλλεύσεις με πρόβατα	Αριθμός ζώων	Έκμεταλλεύσεις με αίγας	Αριθμός ζώων				
1	2	3	4	5	6	7	8	9	10	11	12	13	14	15	
ΝΟΜΟΣ ΔΩΔΕΚΑΝΗΣΟΥ															
Έπαρχια Καλύμνου	6	1.843	63	389	1.013	514	1.398	—	595	10.826	1.006	19.314	388	13.970	2.476
Δήμοι															
Άστυπάλαιας	H	179	11	115	118	28	99	—	41	3.788	98	7.062	44	1.206	719
Καλύμνου	O	646	8	39	139	70	219	—	243	3.930	286	5.357	85	4.556	1.210
Λειψών	Π	126	7	19	137	55	139	—	68	513	104	1.089	20	838	—
Λέρου	Π	627	31	157	361	228	622	—	156	1.807	325	3.008	201	5.328	514
Πάτμου	Π	240	5	54	218	112	235	—	69	583	168	2.240	38	1.868	33
Κοινότητες															
Άγαθονησίου	Π	25	1	5	40	21	84	—	18	205	25	558	—	174	—
Έπαρχια Καρπάθου	11	1.528	32	409	614	287	459	—	740	8.327	1.024	8.363	235	7.683	2.141
Δήμοι															
Καρπάθου	H	144	8	26	27	12	20	—	47	292	87	532	2	814	126
Κάσου	O	193	5	54	112	35	48	—	140	2.501	136	1.406	4	1.074	312
Κοινότητες															
Άπερίου	O	125	—	22	26	11	15	—	30	72	81	268	6	771	260
Άρκάδας	H	102	1	17	53	14	21	—	79	512	56	261	25	557	137
Βαλάδας	O	102	—	31	26	11	27	—	60	1.061	52	776	6	585	95
Μενετών	H	200	10	58	103	16	26	—	141	1.030	145	812	13	1.334	266
Μεσοχωρίου	O	116	—	26	66	43	69	—	50	392	67	678	23	441	170
Όθους	O	114	6	24	52	8	11	—	66	375	83	427	5	554	100
Όλύμπου	O	247	—	102	72	106	167	—	56	1.581	184	2.239	119	716	442
Πυλών	O	95	—	14	44	8	16	—	55	377	69	362	12	525	128
Σπόων	O	90	2	35	33	23	39	—	16	134	64	602	20	312	105
Έπαρχια Κώ	9	3.001	126	262	2.924	1.328	4.611	—	852	12.552	1.228	13.322	2.198	16.707	3.549
Δήμοι															
Κώ	H	737	60	41	446	368	1.356	—	231	4.254	180	3.328	392	3.986	612
Μανδρακίου	O	196	2	3	146	32	144	—	12	105	72	1.011	149	1.111	148
Κοινότητες															
Άντιμαχίας	Π	389	5	40	566	188	629	—	169	3.132	226	760	317	2.523	391
Άσφενδιού	H	511	35	79	498	229	761	—	124	976	260	2.044	229	2.844	183
Έμπορειού	O	81	—	—	128	27	106	—	2	5	62	553	162	299	14
Καρδαμάνης	Π	218	7	23	260	105	395	—	130	2.073	65	601	221	1.371	255
Κεφάλου	Π	384	2	43	327	132	315	—	61	968	99	2.651	249	1.358	1.573
Νικιδών	O	84	2	1	112	16	48	—	2	3	46	583	148	427	180
Πυλίου	H	401	13	32	441	231	857	—	121	1.036	218	1.791	331	2.788	193
Έπαρχια Ρόδου	48	7.914	895	947	6.477	3.370	8.236	1	1.572	22.768	4.418	37.285	1.682	54.838	15.424
Δήμοι															
Μεγάλο Χωρίου	O	97	1	1	99	55	180	—	58	1.156	71	2.360	183	712	431
Μεγίστης	Π	23	—	—	8	12	61	—	6	107	12	462	—	335	6
Ρόδου	Π	566	95	66	116	291	1.162	1	166	582	236	584	281	4.709	307
Σύμης	O	179	8	5	126	28	120	—	69	2.681	85	2.960	14	948	841
Χάλκης	O	73	2	10	61	24	61	—	48	2.614	22	287	27	281	103
Κοινότητες															
Άγιου Ίσιδώρου	O	205	18	78	152	100	131	—	75	1.297	127	1.891	47	1.644	823
Άπολακιάς	Π	130	32	38	180	92	151	—	68	591	103	332	42	1.078	89
Άπόλλωνα	H	182	34	40	144	81	196	—	24	574	117	1.965	46	1.494	691
Άρνίθας	H	43	2	3	38	14	24	—	7	131	24	327	22	308	65
Άρχαγγέλου	H	552	14	4	479	111	195	—	54	1.642	170	1.659	19	3.358	410
Άρχιπόλεως	H	85	4	—	70	65	167	—	19	95	72	184	1	154	334
Άσκληπείου	Π	122	17	33	157	6	8	—	19	417	79	1.345	11	1.161	385
Άφάντου	Π	495	19	12	422	154	270	—	13	599	155	552	29	2.121	155
Βατίου	Π	47	1	—	58	9	13	—	—	—	39	463	3	561	459
Γενναδίου	Π	158	1	10	127	29	43	—	4	—	115	352	3	2.130	103
Δαματριάς	Π	70	32	5	45	55	164	—	39	479	46	130	55	2.464	6
Διμυλιές	O	85	8	1	60	54	131	—	8	33	67	1.016	5	516	51
Έμπωνα	Π	290	12	13	294	107	231	—	65	1.254	219	2.036	4	1.976	1.101
Θεολόγου	Π	85	12	—	71	49	94	—	18	48	63	294	1	1.314	48
Ίστρίου	Π	55	11	13	68	41	85	—	7	46	52	294	13	480	356
Καλαβάρδα	Π	92	6	4	69	61	158	—	30	119	70	318	7	752	48
Καλάθου	Π	48	1	—	31	20	56	—	—	—	17	38	41	243	157
Καλυθών	Π	390	26	45	412	129	235	—	134	625	286	1.560	120	2.795	592
Καταβιάς	Π	148	111	53	199	102	273	—	33	1.027	78	1.355	18	1.396	295
Κοσκινού	Π	181	9	25	71	92	323	—	26	162	75	134	5	1.671	81
Κρεμαστής	Π	346	36	35	252	216	340	—	28	62	236	261	79	305	20
Κρητηνιάς	H	188	2	9	170	83	137	—	40	517	159	444	42	1.378	279
Λαβρυμών	H	165	46	142	142	26	41	—	25	1.152	115	1.441	112	763	734
Λάρδου	H	137	16	4	97	42	75	—	9	418	90	821	16	675	97
Λαχανιάς	H	57	9	5	88	32	76	—	6	520	24	361	—	412	86
Λιβαθίων	O	95	—	—	65	58	152	—	10	112	48	1.152	104	443	146
Λίνδου	Π	88	21	8	173	43	230	—	3	256	7	94	7	332	28
Μαλδινός	H	280	5	18	308	11	20	—	16	510	27	711	2	754	712
Μαριτσών	H	196	20	6	193	104	212	—	38	251	158	1.079	21	556	91
Μασάρων	Π	167	4	19	173	9	10	—	19	357	33	68	—	1.221	109
Μεσσαναγρού	H	72	15	20	80	2	2	—	7	222	60	1.509	10	833	276
Μονολίθου	O	93	17	45	83	30	39	—	3	217	73	395	47	1.095	507
Παραδεισίου	Π	277	121	9	66	88	207	—	6	15	151	286	16	789	729

Π = πεδινά, Η = ήμιορνευτά, Ο = όρεινά κοινότητες

ΝΗΣΟΙ ΑΙΓΑΙΟΥ — ILES DE LA MER ÉGÉE

ΑΡΙΘΜΟΣ ΒΟΟΕΙΔΩΝ, ΠΡΟΒΑΤΩΝ ΚΑΙ ΑΙΓΩΝ
EFFECTIFS DES BOVINS, DES OVINS ET DES CAPRINS





Πίναξ 3.3: Έκμεταλλεύσεις με ζώα και αριθμός των ζώων αυτών κατ' είδος, κατά κοινότητα (ή δήμον) διαμονής του άρχηγού τής έκμεταλλεύσεως (συνέχεια)

Έπαρχία Κοινότητα (ή Δήμος)	Αριθμός έκμεταλ- λεύσεων αί όποιαί έδηλωσαν ζώα	Αριθμός ζώων κατ' είδος (άρρενα και θήλεα κάθε ηλικίας)												
		Ίπποι	Ήμιονοί	Όνοι	Βόδια, αγελάδες, μόσχοι, μοσχίδες		Βούβαλοι	Πρόβατα		Αίγες		Χοίροι	Πουλερικά όλων των ειδών	Κυψέλαι μελισσών
					Έκμεταλ- λεύσεις μέ βόδια, άγελάδες κλπ.	Αριθμός ζώων		Έκμεταλ- λεύσεις μέ πρόβατα	Αριθμός ζώων	Έκμεταλ- λεύσεις μέ αίγας	Αριθμός ζώων			
1	2	3	4	5	6	7	8	9	10	11	12	13	14	15
Παστίδας Π	118	11	13	68	100	232	—	49	109	78	535	27	352	58
Πλατανίων Π	47	6	2	52	37	144	—	4	22	41	280	5	459	185
Προφίλιας Π	41	1	21	56	25	50	—	4	194	38	663	16	661	576
Πυλώνας Η	53	7	—	78	32	58	—	4	127	32	189	1	465	193
Σαλάκου Π	160	2	1	144	77	170	—	32	107	83	642	11	1.501	238
Σιάνας Ο	87	1	35	86	27	34	—	15	395	60	467	14	722	983
Σορωνής Π	204	12	15	230	153	403	—	114	317	103	655	9	2.502	91
Τριάντα Π	395	60	55	74	270	843	—	66	146	241	391	119	2.797	633
Φανών Π	139	4	5	142	68	140	—	59	229	88	219	26	1.020	68
Ψίνθου Π	108	3	17	100	56	89	—	25	179	73	1.724	1	202	648
ΝΟΜΟΣ ΚΥΚΛΑΔΩΝ														
Έπαρχία Άνδρου 24	2.582	34	778	1.740	1.654	4.193	—	1.661	10.902	1.727	9.315	1.485	20.310	2.250
Δήμοι														
Άνδρου Η	154	5	53	72	57	158	—	71	312	82	234	50	1.337	9
Κοινότητες														
Άμολόγου Ο	27	—	15	26	25	77	—	17	233	25	381	76	353	178
Άνω Γαυρίου Ο	68	4	11	99	63	192	—	57	462	47	202	62	817	81
Άποικίων Ο	114	—	19	39	33	81	—	50	327	77	334	8	1.013	64
Άπροβάτου Ο	123	1	25	106	98	266	—	99	506	107	400	171	953	35
Άρνα Ο	112	—	68	92	104	271	—	83	643	100	786	117	799	85
Βιταλίου Η	46	—	24	44	42	108	—	30	347	39	393	37	295	69
Βουρκωτής Ο	63	—	42	46	58	143	—	35	474	54	916	13	355	116
Γαυρίου Η	97	2	31	102	68	221	—	73	739	65	552	76	1.007	482
Καππαριάς Ο	93	—	12	63	75	130	—	75	230	68	200	47	564	49
Κατακόλιου Ο	62	1	23	51	56	150	—	50	341	58	339	36	415	115
Κορίθου Ο	237	4	89	152	182	430	—	168	1.147	133	842	136	1.832	230
Κοχύλου Ο	95	—	26	46	43	65	—	73	351	26	54	42	552	50
Λαμύραν Ο	169	1	30	75	44	82	—	66	168	119	282	21	1.347	27
Μακροτανάλου Η	106	3	39	117	98	330	—	94	1.324	83	768	87	791	98
Μεσαριάς Ο	282	2	67	151	134	290	—	154	662	186	741	116	1.914	85
Μπατσιού Η	74	2	8	56	40	115	—	45	296	57	333	24	553	73
Όρμου Κορθίου Ο	147	3	38	78	102	271	—	71	297	43	130	55	1.394	99
Παλαιοκάστρου Ο	149	1	67	68	120	256	—	110	507	97	346	102	992	57
Παλαιοπόλεως Ο	66	2	11	31	39	84	—	42	164	57	200	47	619	4
Πιτροφού Ο	108	1	32	115	90	222	—	90	474	94	490	109	916	189
Στενίων Π	61	2	15	14	19	47	—	15	53	21	71	4	434	15
Συνετιού Ο	88	—	16	46	26	61	—	57	309	52	149	6	566	13
Φελλού Η	41	—	17	51	38	145	—	36	536	37	172	43	492	27
Έπαρχία Θήρας 25	2.553	86	1.039	2.552	471	1.123	—	886	5.125	1.695	12.948	376	13.001	2.077
Κοινότητες														
Αιγιάλης Ο	155	4	41	149	59	119	—	119	687	113	1.318	26	681	86
Άκρωτηρίου Π	60	1	43	85	1	2	—	32	69	40	50	3	170	—
Άμοργού Η	117	2	34	114	41	99	—	73	589	72	1.616	6	549	132
Άνάφης Η	113	4	18	208	24	61	—	65	505	65	946	60	706	440
Άρκεσίνης Η	98	5	15	107	51	135	—	70	516	83	1.062	19	575	40
Βόθωνος Π	71	3	40	82	—	—	—	2	—	—	—	—	—	—
Βουρβούλου Π	62	4	16	72	6	8	—	—	—	—	—	—	—	—
Βρούτση Η	48	2	24	47	30	67	—	37	168	37	52	—	184	—
Δονούσης Ο	55	—	—	68	25	35	—	—	—	—	—	—	—	—
Έμπορείου Π	215	7	149	208	3	7	—	33	57	106	125	27	801	—
Έξω Γωνιάς Π	45	6	21	45	—	—	—	7	9	35	55	14	314	—
Έπισκοπής Γωνιάς Η	104	3	26	110	3	3	—	17	155	93	164	31	638	—
Ήμεροβιγίου Π	59	3	32	58	3	3	—	4	15	44	58	2	193	—
Ήρακλείας Π	37	—	1	58	20	71	—	25	334	31	444	7	319	111
Θήρας Π	130	7	97	103	2	3	—	9	35	64	82	14	627	7
Θηρασίας Π	79	5	57	49	1	4	—	24	116	30	74	13	393	—
Θολαριών Η	68	—	19	67	34	66	—	57	257	43	260	22	347	72
Ίου Η	318	4	135	218	100	264	—	116	860	202	4.455	6	1.951	990
Καρτεράδου Π	100	—	40	83	1	2	—	2	4	50	73	16	361	—
Καταπόλι Π	126	2	9	96	32	74	—	78	350	93	645	13	800	66
Μεγαλοχωρίου Π	85	4	45	81	—	—	—	14	31	63	88	5	435	—
Μεσαριάς Π	103	6	52	88	—	—	—	1	1	59	103	6	757	—
Όλας Π	135	10	76	164	3	5	—	15	35	86	149	5	490	—
Πύργου Καλλιότης Η	122	4	49	125	2	2	—	20	27	98	151	5	533	4
Σχοινοούσης Π	48	—	—	67	30	93	—	28	206	43	271	36	267	23
Έπαρχία Κέας 5	1.410	54	680	1.396	987	2.544	—	1.124	9.165	1.125	7.680	695	8.280	1.525
Κοινότητες														
Δρυοπίδος Η	262	6	117	252	173	400	—	243	3.180	241	1.993	94	1.097	289
Κέας Η	480	13	350	617	366	990	—	415	2.798	431	2.908	324	4.271	654
Κορησιας Η	78	2	28	93	55	181	—	51	945	68	992	65	397	223
Κύθου Η	209	6	64	213	143	254	—	177	1.009	181	1.118	63	881	115
Σεριφου Η	381	27	121	221	250	719	—	238	1.233	204	669	149	1.634	244
Έπαρχία Μήλου 11	2.062	32	736	1.727	350	841	—	966	8.610	1.049	7.585	220	14.447	1.765
Κοινότητες														
Άδάμαντος Π	66	—	22	42	1	1	—	11	298	33	49	12	922	22
Άνω Μεριάς Η	107	2	37	147	47	105	—	98	554	97	423	70	661	108
Άπολλωνίας Ο	328	4	103	201	73	211	—	209	1.194	178	924	40	2.101	365
Άρτεμιώνος Π	190	3	47	122	43	140	—	100	1.144	102	906	22	1.152	226
Κιμώλου Η	325	9	51	384	73	158	—	218	688	121	169	—	1.651	92
Μήλου Η	212	2	76	161	13	25	—	47	1.095	94	2.367	2	1.686	138
Πέραν Τριοβασάλου Π	186	1	80	103	5	6	—	30	773	80	760	3	1.477	57

Π = πεδινά, Η = ημιορεινά, Ο = όρεινά κοινότητες

Πίναξ 3.3: Έκμεταλλεύσεις με ζώα και αριθμός τῶν ζώων αὐτῶν κατ' εἶδος, κατὰ κοινότητα (ἢ δῆμον) διαμονῆς τοῦ ἀρχηγοῦ τῆς ἐκμεταλλεύσεως (συνέχεια)

Ἐπαρχία Κοινότης (ἢ Δήμος)	Ἀριθμὸς ἐκμεταλλεύσεων αἱ ὁποῖαι ἐδῆλωσαν ζῶα	Ἀριθμὸς ζῶων κατ' εἶδος (ἄρρενα καὶ θήλεα κάθε ἡλικίας)												
		Ἴπποι	Ἡμίονοι	ὄνοι	Βόδια, ἀγελάδες, μόσχοι, μασχίδες		Βούβαλοι	Πρόβατα		Αἴγες		Χοῖροι	Πουλερικά ὅλων τῶν εἰδῶν	Κυψέλαι μελισσῶν
					Ἐκμεταλλεύσεις με βόδια, ἀγελάδες κλπ.	Ἀριθμὸς ζῶων		Ἐκμεταλλεύσεις με πρόβατα	Ἀριθμὸς ζῶων	Ἐκμεταλλεύσεις με αἴγας	Ἀριθμὸς ζῶων			
1	2	3	4	5	6	7	8	9	10	11	12	13	14	15
Σικίνου H	123	2	76	155	37	84	—	88	769	56	363	6	578	380
Τριοβασάλου Π	189	—	75	122	12	20	—	35	586	74	365	16	1.372	72
Τρυπητής Π	266	8	129	235	27	61	—	72	1.164	164	994	41	2.374	158
Φολεγάνδρου H	70	1	40	55	19	30	—	58	345	50	265	8	473	147
Ἐπαρχία Νάξου 22	3.424	31	1.674	2.239	1.138	2.379	—	2.017	17.847	2.734	23.184	854	20.738	1.839
<i>Δῆμοι</i>														
Νάξου Π	153	2	83	100	59	134	—	85	533	88	326	60	2.270	24
<i>Κοινότητες</i>														
Ἁγίου Ἀρσενίου .. Π	245	2	207	279	107	202	—	193	596	198	335	82	1.911	23
Ἀπευράδου Ο	262	1	120	109	56	89	—	88	1.781	164	2.955	58	931	219
Βίβλου Π	206	1	216	131	57	91	—	176	797	184	463	83	1.520	32
Γαλιάνδου Π	119	—	102	108	69	121	—	87	357	101	190	40	1.085	18
Γαλήνης Π	70	8	35	56	29	54	—	48	402	60	413	—	521	51
Γλιανάδου Π	181	3	152	183	114	287	—	121	430	134	237	88	1.456	29
Δαμαριάνου Π	196	1	78	110	94	238	—	137	1.834	165	1.462	119	1.209	124
Δαναοῦ H	31	—	9	13	9	17	—	14	204	22	470	25	139	7
Ἐγγαρῶν Π	59	—	17	41	30	39	—	36	194	47	166	2	403	35
Κεραμιωτῆς Ο	46	—	6	25	6	10	—	21	258	39	624	9	147	86
Κινιδάρου H	114	—	55	76	55	129	—	64	763	90	1.557	36	655	126
Κορωνίδου Ο	289	2	90	184	60	104	—	120	711	262	1.770	29	1.106	283
Κορώνου Ο	231	—	35	150	3	4	—	74	587	176	1.259	15	855	117
Μελάνων Π	183	3	103	175	54	98	—	129	734	161	931	33	1.262	103
Μέσης Ο	41	—	11	30	22	23	—	28	72	35	134	5	128	1
Μονῆς H	89	—	3	48	20	32	—	56	154	77	361	11	400	59
Ποταμιᾶς Π	113	—	54	35	26	51	—	76	354	98	527	4	705	46
Σαγκρίου Π	139	2	73	73	97	327	—	115	937	114	860	19	1.067	95
Σκαδοῦ Ο	79	—	9	65	28	43	—	44	97	73	184	10	282	1
Φιλοτίου Ο	378	5	146	197	87	150	—	192	4.773	292	6.749	119	1.497	242
Χαλκείου Π	200	1	70	51	56	136	—	113	1.279	154	1.211	7	1.189	118
Ἐπαρχία Πάρου 8	1.503	64	928	1.592	742	1.857	—	733	4.698	789	5.497	159	12.499	807
<i>Κοινότητες</i>														
Ἀγκαριᾶς H	137	6	65	152	73	183	—	102	819	98	750	24	1.425	146
Ἀντιπάρου H	125	1	95	85	30	55	—	18	300	60	1.771	3	924	56
Ἀρχιλόγου H	159	18	123	147	84	175	—	52	332	63	231	7	931	12
Κώστου Π	91	3	85	125	55	167	—	46	325	58	377	14	1.048	44
Λευκῶν Ο	207	5	76	191	75	218	—	93	795	105	940	19	1.637	155
Μαρπήσσης H	167	4	105	167	90	209	—	98	597	86	393	6	1.173	156
Ναούσης Π	212	20	186	273	114	356	—	101	643	106	456	67	1.709	100
Πάρου H	405	7	193	452	221	494	—	223	887	213	579	19	3.652	138
Ἐπαρχία Σύρου 11	1.432	201	490	1.283	991	3.180	—	678	8.134	632	2.815	947	18.069	816
<i>Δῆμοι</i>														
Ἄνω Σύρου H	156	18	19	176	94	294	—	80	1.691	74	724	52	1.688	256
Ἐρμούπολεως Π	66	8	4	53	19	75	—	21	316	20	107	122	456	46
Μυκονίων Π	296	34	148	428	239	836	—	238	3.535	176	858	338	3.338	—
<i>Κοινότητες</i>														
Ἄνω Μέρᾶς Π	163	12	61	175	95	366	—	127	1.459	107	640	87	1.553	107
Βάρης Π	169	42	63	106	111	287	—	24	64	68	128	74	3.139	94
Γαλήσᾶ H	86	17	47	43	71	252	—	43	343	28	114	63	1.083	112
Μάνα Π	151	12	16	116	84	258	—	45	237	50	80	55	2.266	19
Πάγου Π	109	21	38	72	94	320	—	36	240	40	58	71	1.853	13
Ποσειδωνιάς Π	95	24	31	55	72	181	—	28	119	33	53	44	948	119
Φοίνικος Π	108	11	60	32	91	261	—	17	41	29	35	34	1.103	25
Χρούσιαν Π	33	2	3	27	21	50	—	19	89	7	18	7	642	25
Ἐπαρχία Τήνου 13	1.740	33	349	1.368	1.332	4.139	—	1.360	8.716	975	6.634	1.043	11.608	1.507
<i>Δῆμοι</i>														
Τήνου H	190	7	28	148	132	414	—	126	651	31	103	68	1.800	77
<i>Κοινότητες</i>														
Ἀγάκης H	97	2	19	61	83	243	—	63	404	42	234	79	447	71
Δὸς Χαρίων H	98	1	16	80	62	160	—	88	524	72	375	42	691	29
Ἰσπερνίων H	74	—	5	43	48	160	—	54	328	45	235	18	484	83
Καλλονῆς H	199	2	62	177	187	667	—	147	1.019	132	1.316	127	1.163	203
Κάμπου H	160	—	47	133	143	550	—	136	1.146	95	620	140	1.202	168
Καρδιανῆς Ο	69	1	14	45	59	203	—	59	413	47	311	26	500	210
Κτωιάδου Π	113	1	29	103	89	263	—	93	535	43	125	91	740	35
Κώμης Π	166	5	49	130	147	514	—	130	667	72	399	132	1.332	142
Πανόρμου H	171	1	2	88	73	156	—	135	1.145	116	831	44	968	226
Σπενῆς H	188	10	35	192	151	402	—	152	896	135	842	171	1.345	121
Τριαντάρου H	81	—	13	56	47	128	—	70	312	30	64	45	411	49
Φαλατάδου H	134	3	30	112	111	279	—	107	676	114	1.185	60	525	93
ΝΟΜΟΣ ΛΕΣΒΟΥ														
Ἐπαρχία Λήμνου 33	4.856	1.733	912	5.001	2.070	5.386	1	3.483	50.581	2.163	9.908	1.141	49.327	4.036
<i>Δῆμοι</i>														
Μυριναίων Π	168	41	9	50	24	74	—	67	1.255	66	116	14	1.131	130

Π = παιδιὰ, Η = ἡμιορεινά, Ο = ὄρεινα κοινότητες

Πίναξ 3.3: Έκμεταλλεύσεις με ζώα και αριθμός των ζώων αυτών κατ' είδος, κατά κοινότητα (ή δήμον) διαμονής του άρχηγού της έκμεταλλεύσεως (συνέχεια)

Έπαρξια Κοινότητας (ή Δήμος)	Αριθμός έκμεταλ- λέσεων αί όποιαι έδήςλωσαν ζώα	Αριθμός ζώων κατ' είδος (άρρενα και θήλεα κάθε ηλικίας)												
		Ίπποι	Ήμιονοί	Όνοι	Βόδια, αγελάδες, μόσχολι, μοσχίδες		Βούβαλοι	Πρόβατα		Αίγες		Χοίροι	Πουλερικά όλων των είδών	Κυψέλα μελισσών
					Έκμεταλ- λέσεις με βόδια, αγελάδες κλπ.	Αριθμός ζώων		Έκμεταλ- λέσεις με πρόβατα	Αριθμός ζώων	Έκμεταλ- λέσεις με αίγας	Αριθμός ζώων			
1	2	3	4	5	6	7	8	9	10	11	12	13	14	15
Μιστεγγών Π	217	25	31	122	9	19	—	88	837	147	217	—	918	36
Μόριας Π	315	63	18	200	23	43	—	53	685	207	370	29	2.400	25
Μυχού Η	41	3	2	33	5	10	—	19	77	29	37	—	441	20
Νέων Κυθωνιών Π	132	36	15	90	15	44	—	49	1.331	47	328	—	889	16
Παλαιοκήπου Π	538	72	60	454	19	42	—	226	798	428	674	10	3.066	17
Παμφύλων Π	271	50	18	131	16	43	1	43	254	145	282	1	1.013	8
Παναγιούδας Π	69	7	5	29	4	7	—	6	57	31	52	—	771	50
Παπαίου Π	367	67	67	272	11	20	1	86	491	238	343	—	1.955	25
Περάματος Ο	101	15	1	39	14	28	—	19	76	51	64	1	700	—
Πηγής Π	163	42	24	122	2	7	—	71	1.214	88	344	3	766	29
Πλακάδου Π	174	20	15	151	11	27	—	70	183	91	151	5	1.203	46
Πύργων Θερμής Π	59	10	7	31	3	8	—	24	683	30	44	—	435	—
Σκοπέλου Π	688	101	151	492	27	58	3	132	840	452	829	10	3.080	60
Συκούντος Η	125	9	1	109	42	114	—	54	359	88	145	3	1.037	2
Ταξιαρχών Ο	65	2	—	38	7	20	—	15	75	41	98	—	279	—
Έπαρξια Πλωμαρίου 9	2.540	292	625	1.499	63	156	—	569	3.544	1.564	2.568	52	11.611	544
Δήμοι														
Πλωμαρίου Ο	1.111	157	312	583	16	28	—	126	470	574	759	4	4.706	297
Κοινότητες														
Ακρασίου Ο	165	9	27	94	4	15	—	57	217	109	132	4	709	10
Αμπελικού Η	133	5	22	80	8	19	—	71	650	100	287	3	598	24
Μεγαλοχωρίου Ο	209	23	62	113	8	19	—	64	1.007	153	333	19	1.190	69
Νεοχωρίου Ο	149	12	24	70	2	3	—	43	323	82	94	3	637	49
Παλαιοχωρίου Ο	286	37	42	219	2	3	—	26	208	181	252	11	1.218	51
Πλαγιάς Η	262	26	84	171	5	12	—	95	300	197	305	1	1.420	16
Σταυρού Η	92	4	19	80	16	53	—	40	249	73	254	5	509	6
Τρύφωνα Η	133	19	33	89	2	4	—	47	120	95	152	2	624	22

ΝΟΜΟΣ ΣΑΜΟΥ

Έπαρξια Ίκαρίας 3	2.371	26	274	477	379	656	—	973	3.175	2.132	10.555	475	10.798	4.384
Κοινότητες														
Αγίου Κηρύκου Ο	464	3	59	56	44	78	—	131	369	407	1.664	37	2.263	366
Αγίου Πολυκάριου Ο	152	4	15	37	10	17	—	29	81	144	768	70	601	1.098
Αρεθούσας Ο	78	—	11	11	15	22	—	33	86	70	367	15	329	12
Δάφνης Ο	228	1	44	121	77	164	—	146	458	204	1.054	79	1.184	252
Ευδήλου Η	140	—	12	33	39	62	—	65	190	91	247	18	900	65
Καραβοστάμου Ο	156	—	5	11	7	13	—	69	152	142	524	6	691	109
Καριναχωρίου Ο	162	5	8	40	14	14	—	107	350	154	1.077	24	529	400
Μαγγανίου Ο	80	—	2	8	1	2	—	21	33	78	381	18	380	121
Περδικίου Ο	171	1	23	30	22	40	—	73	183	170	766	34	579	342
Ραχών Ο	291	5	24	54	50	66	—	78	222	282	1.243	80	1.500	950
Φούρνων Ο	125	—	—	3	11	15	—	70	577	99	1.146	1	475	224
Φραντάτου Ο	184	6	37	40	51	94	—	78	211	163	705	79	753	324
Χρυσοστόμου Ο	140	1	34	33	38	69	—	73	263	128	613	14	614	121
Έπαρξια Σάμου 35	8.243	1.052	1.129	4.133	339	662	—	780	3.728	4.221	17.868	76	38.812	5.227
Δήμοι														
Καροβασιών Π	488	70	29	150	52	75	—	43	431	199	520	—	2.813	254
Σαμίων Η	243	31	9	86	18	59	—	7	29	83	607	7	1.453	62
Κοινότητες														
Αγίου Κωνσταντίνου Ο	120	6	9	46	6	13	—	1	4	81	197	—	728	95
Αγίων Θεοδώρων Π	57	8	9	26	—	—	—	—	13	44	134	—	411	14
Αμπέλου Ο	156	22	39	63	9	13	—	6	29	121	555	—	762	57
Βαθός Ο	606	169	31	355	40	75	—	24	309	234	1.474	2	3.381	120
Βουλιωτών Ο	325	26	73	107	29	49	—	16	165	214	543	—	1.575	41
Δρακίων Ο	57	2	18	14	—	—	—	24	71	37	238	—	285	153
Καλλιθέας Ο	146	7	25	62	—	—	—	34	76	78	665	—	678	153
Καστανιάς Ο	142	24	25	54	6	10	—	40	72	90	149	—	435	123
Κοκκαρίου Η	265	29	10	150	15	28	—	12	62	119	474	—	1.332	71
Κονταίων Ο	143	19	19	89	—	—	—	9	20	114	629	—	649	147
Κοντακίων Η	290	39	53	125	14	22	—	14	28	198	748	1	1.191	33
Κοσμαδίων Ο	103	18	34	56	7	7	—	38	58	83	260	—	244	55
Κουμαίων Η	172	22	36	79	9	17	—	33	38	103	291	—	750	159
Κουμαραδίων Η	90	10	22	58	1	1	—	24	105	66	106	—	545	148
Λέκας Ο	273	38	24	170	2	4	—	29	46	203	312	—	1.102	220
Μαυλοτών Ο	121	3	20	33	—	—	—	—	76	93	—	—	613	95
Μαυροκάμπου Ο	570	35	90	214	9	23	—	56	249	195	1.477	2	3.011	728
Μαυρατζίων Ο	129	19	21	72	3	4	—	7	29	48	653	—	574	68
Μεσογείου Ο	96	5	13	56	—	—	—	6	11	56	218	—	366	69
Μύλων Π	125	18	13	81	—	—	—	36	163	48	60	—	580	71
Μυτιληνών Η	919	205	132	488	58	121	—	108	456	476	1.927	—	4.414	440
Νεοχωρίου Η	55	7	5	26	1	3	—	13	36	40	92	—	250	42
Παγώνδου Ο	553	57	67	371	6	13	—	17	196	181	1.146	17	1.928	380
Παλαιοκάστρου Η	201	63	7	126	9	31	—	16	138	84	756	—	1.115	234
Πανδρόσου Ο	160	43	36	90	1	1	—	11	147	74	240	—	618	151
Πλατών Ο	188	8	30	103	2	4	—	12	28	147	662	—	1.040	140
Πυθαγορείου Π	153	49	6	42	22	40	—	19	185	61	419	—	800	46
Πύργου Ο	325	18	89	192	2	6	—	34	52	198	804	8	1.286	265
Σκουραίων Ο	100	9	18	53	—	—	—	13	16	59	133	—	312	66
Σπαθαριών Ο	281	2	73	189	—	—	—	31	74	142	499	7	1.051	248
Σταυρινήδων Ο	65	2	9	26	—	—	—	—	—	39	61	2	271	—
Υδροούσης Ο	184	38	14	100	5	12	—	9	18	115	347	—	1.132	136
Χώρας Π	342	59	21	181	13	31	—	33	374	115	379	—	1.117	143

Π = πεδινά, Η = ήμιορεια, Ο = όρεινα κοινότητες

Πίναξ 3.3: Έκμεταλλεύσεις με ζώα και αριθμός τών ζώων αυτών κατ' είδος, κατά κοινότητα (ή δήμον) διαμονής του άρχηγού τής έκμεταλλεύσεως (συνέχεια)

Νομός Έπαρχια	Αριθμός έκμεταλλεύσεων αί όποιαί έδήςλωσαν ζώα	Αριθμός ζώων κατ' είδος (άρρενα και θήλεα κάθε ηλικίας)											Πουλερικά όλων τών ειδών	Κυψέλαι μελισσών
		Ίπποι	Ημίονοι	Όνοι	Βόδια, αγελάδες, μόσχοι, μοσχίδες		Βοοβαλίοι	Πρόβατα		Αίγες		Χοίροι		
					Έκμεταλλεύσεις με βόδια, αγελάδες κλπ.	Αριθμός ζώων		Έκμεταλλεύσεις με πρόβατα	Αριθμός ζώων	Έκμεταλλεύσεις με αίγας	Αριθμός ζώων			
1	2	3	4	5	6	7	8	9	10	11	12	13	14	15
ΝΟΜΟΣ ΧΙΟΥ														
Έπαρχια Χίου 60	9.770	600	2.226	5.882	3.376	5.409	—	3.944	11.243	6.050	23.880	530	72.572	3.897
Δήμοι														
Βροντάδου Η	375	11	13	84	27	65	—	112	804	131	1.635	—	5.733	131
Καρδαμύλων Η	490	15	67	216	28	46	—	82	413	276	1.847	2	2.720	213
Χίου Π	1.212	102	155	308	378	667	—	510	950	438	574	139	17.798	581
Κοινότητες														
Αγίου Γάλακτος... Η	78	—	20	45	61	97	—	53	81	77	175	29	321	18
Αγίου Γεωργίου Συ- κούση Η	405	2	97	223	39	46	—	55	64	305	452	4	1.724	173
Αμάδων Ο	126	1	17	62	62	95	—	17	27	110	741	3	495	10
Αναβάτου Ο	17	—	18	2	5	8	—	11	47	13	948	—	150	48
Αρμολίων Π	160	22	10	157	108	223	—	23	38	102	182	8	1.215	54
Αυγανώνων Ο	44	—	36	2	—	—	—	8	8	41	122	—	294	141
Βαβιλίων Π	85	29	35	39	56	105	—	42	88	35	44	5	1.208	19
Βασιλειωνοίκου... Η	135	7	17	65	35	45	—	97	182	60	65	—	1.835	—
Βερβεράτου Π	65	2	10	47	30	48	—	40	59	45	60	—	789	29
Βέσσης Η	99	3	31	111	50	81	—	3	3	71	453	1	648	45
Βικίου Ο	104	—	50	31	71	92	—	18	26	80	1.225	—	339	24
Βολιασού Ο	246	1	39	197	121	211	—	95	140	163	233	2	1.313	69
Βουνού Π	137	14	49	104	35	49	—	80	149	84	111	—	595	29
Δαφνώνος Η	177	23	61	97	102	190	—	104	161	129	200	—	1.736	19
Διευχών Ο	59	—	22	37	36	51	—	38	65	38	66	—	265	27
Ελάτας Η	142	1	90	105	99	157	—	65	100	93	141	1	605	90
Εξω Διδύμας Π	55	5	10	35	25	40	—	30	41	45	72	1	263	4
Ζυφιά Π	84	2	24	49	30	45	—	66	117	55	66	—	727	6
Θολοποταμίου Π	285	5	126	153	138	208	—	126	163	171	221	1	1.918	20
Θυμιανών Π	310	57	44	153	38	50	—	131	191	129	159	6	2.577	6
Καλαμωτής Π	320	34	26	397	137	210	—	135	238	207	340	—	1.622	51
Καλλυμασιών Π	395	41	27	207	49	65	—	161	223	241	325	1	2.092	44
Καμπιών Ο	93	—	36	32	52	67	—	8	37	76	142	3	398	76
Καρυών Ο	178	6	69	78	21	35	—	88	567	82	1.217	11	1.048	65
Καταρράκτου Π	184	15	13	150	38	51	—	121	187	133	202	—	687	25
Κεράμου Ο	50	—	14	33	28	46	—	24	39	42	80	13	294	73
Κοινής Π	106	7	15	103	51	74	—	49	69	74	113	4	817	5
Κουρουνίων Ο	140	—	33	97	78	119	—	69	84	130	215	6	870	17
Λαγκαδάς Ο	172	4	5	45	5	7	—	49	247	147	443	—	1.176	64
Λεπτοπόδων Ο	39	—	22	21	34	74	—	8	9	36	77	17	316	29
Λιθίου Η	199	4	6	86	7	11	—	19	21	89	100	—	875	56
Μελανιού Η	28	—	4	16	18	34	—	23	46	28	80	1	115	20
Μέσα Διδύμας Π	121	10	38	60	43	82	—	62	136	93	176	11	810	—
Μεστών Η	208	15	120	182	80	100	—	123	263	114	178	—	1.084	258
Μυρμηγκίου Π	70	4	22	35	14	21	—	53	73	65	95	2	344	2
Νενητουριών Ο	61	—	22	24	50	80	—	51	72	60	121	14	289	30
Νεητών Π	294	37	92	203	58	74	—	106	135	181	249	39	1.575	31
Νεοχωριών Π	205	26	25	114	29	40	—	97	125	118	144	1	1.614	84
Οίνουσσών Π	80	—	2	59	21	31	—	13	195	45	613	—	514	5
Ολύμπων Η	162	13	42	246	101	197	—	67	124	121	192	—	855	55
Παγίδος Π	30	4	2	24	4	4	—	15	19	20	32	—	137	—
Παρπαριάς Ο	139	—	19	98	103	139	—	98	178	124	264	4	822	2
Πατρικών Π	70	13	22	63	27	44	—	52	153	46	73	3	761	10
Πιραμιάς Ο	59	1	5	44	33	53	—	26	49	54	133	—	233	—
Πισπιλιούντος Ο	46	—	23	29	35	67	—	26	70	34	287	110	278	37
Πιτυούντος Ο	109	1	51	38	58	72	—	18	428	54	2.444	—	340	20
Ποταμιάς Ο	58	—	31	33	51	101	—	48	71	51	117	29	394	92
Πυργίου Η	538	11	234	656	239	346	—	116	201	423	794	3	1.317	166
Σιδηρούντος Η	82	—	25	57	53	74	—	33	46	56	72	—	229	185
Σπαρτούντος Ο	23	—	6	17	6	10	—	12	289	20	1.724	—	129	18
Συκιάδας Η	95	—	10	18	4	5	—	19	321	61	301	15	536	—
Τρυπών Η	58	—	7	38	39	49	—	52	73	57	138	—	258	28
Φλατσίων Π	54	4	19	52	22	30	—	37	54	31	41	1	406	21
Φυτών Ο	60	—	24	22	34	49	—	26	308	46	1.279	—	373	131
Χαλάνδρων Ο	57	—	22	35	46	82	—	49	66	49	82	31	399	33
Χαλκειού Π	185	48	42	92	108	199	—	125	253	90	109	7	2.494	6
Ψαρών Π	112	—	10	56	26	48	—	60	1.857	61	1.096	2	803	402

Π = πεδιναί, Η = ήμιορναί, Ο = όρειναί κοινότητες.



