



ΒΑΣΙΛΕΙΟΝ ΤΗΣ ΕΛΛΑΔΟΣ
ΕΘΝΙΚΗ ΣΤΑΤΙΣΤΙΚΗ ΥΠΗΡΕΣΙΑ ΤΗΣ ΕΛΛΑΔΟΣ
ROYAUME DE GRÈCE
OFFICE NATIONAL DE STATISTIQUE

Γ:5 ΓΕΩΡΓΙΑ-ΚΤΗΝΟΤΡΟΦΙΑ
AGRICULTURE-ÉLEVAGE

ΕΘΝΙΚΗ ΣΤΑΤΙΣΤΙΚΗ ΥΠΗΡΕΣΙΑ ΤΗΣ ΕΛΛΑΔΟΣ
ΒΙΒΛΙΟΦΗΚΗ
Αξ. 'Αριθ.'
Κατηγ. Βιβλίου

ΑΠΟΤΕΛΕΣΜΑΤΑ
ΤΗΣ ΑΠΟΓΡΑΦΗΣ ΓΕΩΡΓΙΑΣ-ΚΤΗΝΟΤΡΟΦΙΑΣ
ΤΗΣ 19 ΜΑΡΤΙΟΥ 1961

ΤΟΜΟΣ Ι

Πίνακες κατά τόπον μονίμου διαμονής των άρχηγών (κατόχων) των εκμεταλλεύσεων

ΤΕΥΧΟΣ 8. ΘΡΑΚΗ

RÉSULTATS
DU RECENSEMENT DE L'AGRICULTURE-ÉLEVAGE
EFFECTUÉ LE 19 MARS 1961

VOLUME I

Tableaux par lieu de domicile des chefs (possesseurs) des exploitations

FASCICULE 8. THRACE









ΠΕΡΙΕΧΟΜΕΝΑ — TABLE DES MATIÈRES

ΠΙΝΑΚΕΣ	Σελίς Page	TABLEAUX
1. Ἀριθμὸς ἐκμεταλλεύσεων, ἐκτάσεις καὶ κατανομὴ αὐτῶν εἰς τὰς βασικὰς κατηγορίας χρήσεως τῆς γῆς καὶ βοσκότοποια τῶν ἐκμεταλλεύσεων	1	1. Nombre d'exploitations, étendues et répartitions des étendues d'après l'utilisation des surfaces; pâtures des exploitations
2. Ἰδιόκτητος γεωργικὴ γῆ, ἀρδευόμεναι ἐκτάσεις, ἀριθμὸς δένδρων κατὰ κατηγορίαν καὶ τεμαχισμὸς τῆς γεωργικῆς γῆς	6	2. Territoire agricole privé, étendues irriguées, nombre des arbres par espèces et morcellement du territoire agricole
3. Ἐκμεταλλεύσεις μὲ ζῶα καὶ ἀριθμὸς τῶν ζῴων αὐτῶν κατ' εἶδος	11	3. Exploitations agricoles avec de l'élevage et effectifs des animaux, par espèce

ΠΑΡΑΤΗΡΗΣΙΣ — REMARQUE

Τὸ παρὸν τεύχος εἶναι τὸ πέμπτον τῆς σειρᾶς ἐκδόσεων τῆς ΕΣΥΕ διὰ τῆς ὁποίας δημοσιεύονται τὰ πρῶτα ἀποτελέσματα τῆς γενικῆς ἀπογραφῆς Γεωργίας καὶ Κτηνοτροφίας τοῦ 1961, κατὰ γεωγραφικὸν διαμέρισμα.

Εἰς τὸ κυκλοφορήσαν πρῶτον τεύχος (τόμος I, τεύχος 3, Πελοπόννησος) ὁ ἀναγνώστης θὰ ἀνεύρη σύντομον εἰσαγωγὴν, ἀναφερομένην εἰς τὸ ἱστορικὸν τῆς Ἀπογραφῆς, εἰς τὸν τρόπον διενεργείας αὐτῆς, ὡς καὶ εἰς τὴν ἀνάλυσιν τοῦ ἐννοιολογικοῦ περιεχομένου τῶν χρησιμοποιουμένων ὄρων.

Ἐκτενεστέρα εἰσαγωγὴ θὰ περιληφθῇ εἰς τὸν ἐνιαῖον τόμον τῶν ἀποτελεσμάτων τῆς Ἀπογραφῆς.

Ἀθήναι, Ἀπρίλιος 1964

Ce fascicule est le cinquième de la Série des publications de l'Office National de Statistique sur les Résultats du Recensement général de l'Agriculture et de l'Élevage, opéré en 1961, paraissant par Région Géographique.

Le lecteur est prié de se reporter au premier Fascicule déjà paru (Fascicule 3 du Tome 1er, consacré au Péloponèse), où il trouvera une brève Introduction relative à l'histoire du Recensement et à la façon dont il a été effectué, ainsi que la définition des termes utilisés.

Une introduction plus étendue paraîtra en tête du volume unique, sur les Résultats de ce Recensement, qui regroupera ensemble les divers fascicules des Régions Géographiques du pays.

Athènes, April 1964





Tableau 1 (1.1, 1.2, 1.3) : Nombre d'exploitations, étendues et répartition des étendues d'après l'utilisation des surfaces ; pâturages des exploitations ; le tout, par Département, ou par Éparchie, ou par Commune-dème et Commune, selon le lieu de domicile du chef de l'exploitation

Étendue en «stremmes» (10 stremmes = 1 ha)

Région Géographique Département (ou Éparchie, ou Commune-dème et Commune)	Nombres d'exploitations agricoles		Étendue du ter- ritoire agricole des exploitations		Genre d'utilisation du territoire agricole des exploitations									Pâturages (non compris les pâturages ba- naux appartenant à la Commune)	
	Total	Dont: avec de l'éleva- ge, sans territoire agricole	Total	Dont: dans le Département du domicile du chef **	Arbres fruitiers		Vignes à raisin de table ou cuve et vignes à raisin don- nant du Raisin Sec		Champs de plantes annuel- les, etc.		Jachères		Prairies permanentes de fauche (étendues)	Exploita- tions agricoles avec des pâtura- ges	Étendues de pâtura- ges
					Exploita- tions agricoles avec des vergers ou des arbres isolés *	Étendues des Vergers	Exploita- tions avec les deux sortes des vignes	Étendues des vignes de deux sortes	Exploita- tions avec des plantes annuelles, etc.	Étendues avec des plantes annuel- les, etc.	Exploita- tions agricoles avec des jachères	Étendues en jachères			
1	2	3	4	5	6	7	8	9	10	11	12	13	14	15	16

* Il s'agit d'exploitations d'arbres, sans aucun droit sur le terrain sur lequel ils poussent et d'exploitations avec des arbres disséminés, sans ordre.

** La distinction marquée à la colonne 5 n'est pas fournie au dessus du niveau du Département, étant donné que, en règle générale, le nombre des étendues exploitées en dehors du Département ou de la Région Géographique du domicile du chef est négligeable.

Tableau 2 (2.1, 2.2, 2.3) : Territoire agricole privé, étendues irriguées, nombre des arbres par espèces et morcellement du territoire agricole ; le tout, par Département, ou par Éparchie, ou par Commune-dème et Commune, selon le lieu de domicile du chef de l'exploitation

Étendue en «stremmes» (10 stremmes = 1 ha)

Région Géographique Département (ou Éparchie, ou Commune-dème et Commune)	Territoire agricole privé		Étendues irriguées		Exploitations avec des arbres fruitiers et nombre des arbres					Parcelles de territoire agricole		
	Exploitations avec du ter- ritoire agri- cole privé	Étendue du territoire agricole privé	Exploitations avec du ter- ritoire agri- cole irrigué	Étendue du territoi- re agricole irrigué	Oliviers		Agrumes		Autres arbres fruitiers (en milliers)	Exploita- tions ayant déclaré des parcelles	Nombres des parcel- les décla- rées	Étendue des parcel- les décla- rées
					Exploita- tions avec des oliviers	Nombre des arbres (en milliers)	Exploita- tions avec des agru- mes	Nombre des arbres (en milliers)				
1	2	3	4	5	6	7	8	9	10	11	12	13

Tableau 3 (3.1, 3.2, 3.3) : Exploitations agricoles avec de l'élevage et effectifs des animaux, par espèce ; par Département, ou par Éparchie, ou par Commune-dème et Commune, selon le lieu de domicile du chef de l'exploitation



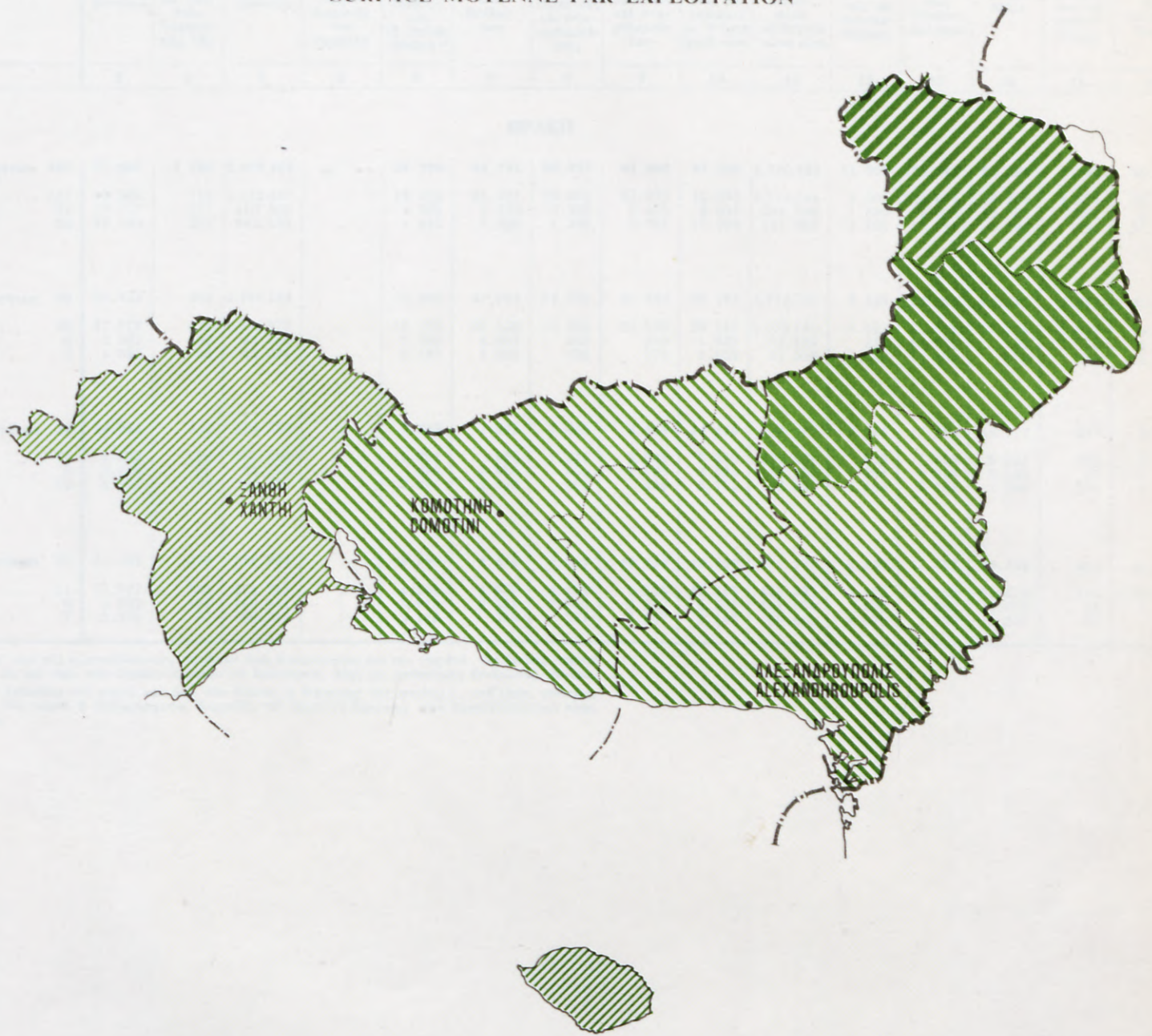
Région Géographique Département (ou Éparchie, ou Commune-dème et Commune)	Exploita- tions agricoles avec de l'élevage	Effectifs des animaux par espèce (mâles et femelles, jeunes ou vieux)												
		Chevaux	Mulets et Bardots	Anes	Bœufs, vaches veaux, génisses		Buffles	Moutons		Chèvres		Porcs	Volailles de toutes espèces (Têtes)	Ruches d'abeilles
					Exploita- tions agricoles avec des bovidés	Nombres des têtes		Exploita- tions agricoles avec des moutons	Nombres des têtes	Exploita- tions avec des chèvres	Nombre des têtes			
1	2	3	4	5	6	7	8	9	10	11	12	13	14	15





ΘΡΑΚΗ—THRACE

ΜΕΣΗ ΕΚΤΑΣΙΣ ΚΑΤΑ ΕΚΜΕΤΑΛΛΕΥΣΙΝ
SURFACE MOYENNE PAR EXPLOITATION





Πίναξ 1.1: 'Αριθμός εκμεταλλεύσεων, εκτάσεις και κατανομή αυτών εις τὰς βασικὰς κατηγορίας χρήσεως τῆς γῆς καὶ βοσκότοποι τῶν εκμεταλλεύσεων, κατὰ νομὸν διαμονῆς τοῦ ἀρχηγοῦ τῆς εκμεταλλεύσεως

*Εκτασις εἰς στρέμματα

Διαμερίσμα Νομός	'Αριθμὸς εκμεταλλεύσεων		'Εκτασις γεωργικῆς γῆς τῶν εκμεταλλεύσεων		Κατηγορίαι χρήσεως τῆς γεωργικῆς γῆς τῶν εκμεταλλεύσεων								Βοσκότοποι (πλὴν κοινοχρήστων κοινοτικῶν)			
	Σύνολον	'Εκ τούτων μετ' ὧν ἄνευ γεωργικῆς γῆς	Σύνολον	'Ἐξ ἧς ἐντός τοῦ νομοῦ διαμονῆς τοῦ ἀρχηγοῦ	Καρποφόρα δένδρα		'Αμπελοὶ καὶ σταφιδάμπελοι		Χωράφια μετ' ἐτήσια φυτὰ κλπ.		'Αγραναπαύσεις		Κοφτολίβαδα (ἐκτάσεις)	'Εκμεταλλεύσεις μετ' βοσκοτόπων	'Εκτάσεις βοσκοτόπων	
					'Εκμεταλλεύσεις μετ' δενδρώνων (ἢ ἀπλῶς δένδρα)*	'Εκτάσεις δενδρώνων	'Εκμεταλλεύσεις μετ' ἀμπελοῦ καὶ σταφιδάμπελων	'Εκτάσεις ἀμπελων καὶ σταφιδάμπελων	'Εκμεταλλεύσεις μετ' ἐτήσια φυτὰ κλπ.	'Εκτάσεις χωράφιων μετ' ἐτήσια φυτὰ κλπ.	'Εκμεταλλεύσεις μετ' ἀγραναπαύσεων	'Εκτάσεις ἀγραναπαύσεων				
1	2	3	4	5	6	7	8	9	10	11	12	13	14	15	16	
ΘΡΑΚΗ																
Σύνολον κοινοτήτων	152	67.832	1.293	2.506.938	..	28.395	51.751	23.297	41.108	63.220	2.176.012	14.959	175.847	62.220	2.466	58.475
Πεδινὰ	107	46.268	715	2.012.557	.	18.075	35.201	18.696	33.372	43.333	1.773.644	9.385	124.071	46.269	1.511	34.486
'Ημιορεινὰ	21	10.781	371	310.826	.	4.903	9.342	3.295	5.475	9.821	261.286	1.880	24.058	10.665	201	6.709
'Ορεινὰ	24	10.783	207	183.555	.	5.417	7.208	1.306	2.261	10.066	141.082	3.694	27.718	5.286	754	17.280
Νομός 'Εβρου																
Σύνολον κοινοτήτων	80	31.535	589	1.364.798	.	15.306	39.763	14.185	24.464	29.185	1.161.792	8.535	114.322	24.457	1.482	37.874
Πεδινὰ	69	27.779	434	1.236.979	.	12.709	29.658	13.294	22.936	26.111	1.075.100	6.562	85.551	23.734	1.043	19.019
'Ημιορεινὰ	8	2.163	102	82.785	.	1.302	4.281	553	950	1.922	63.134	914	13.970	450	76	4.248
'Ορεινὰ	3	1.593	53	45.034	.	1.295	5.824	338	578	1.152	23.558	1.059	14.801	273	363	14.607
Νομός Σάμθης																
Σύνολον κοινοτήτων	36	14.913	234	385.329	.	3.892	3.472	1.850	4.510	14.175	343.470	2.585	17.763	16.114	653	8.733
Πεδινὰ	17	5.972	86	259.833	.	1.202	673	1.239	2.921	5.810	239.221	628	7.955	9.063	296	5.391
'Ημιορεινὰ	5	3.026	91	67.190	.	686	1.650	400	1.183	2.593	56.188	398	4.624	3.545	51	1.391
'Ορεινὰ	14	5.915	57	58.306	.	2.004	1.149	211	406	5.772	48.061	1.559	5.184	3.506	306	1.951
Νομός Ροδόπης																
Σύνολον κοινοτήτων	36	21.384	470	756.811	.	9.197	8.516	7.262	12.134	19.860	670.750	3.839	43.762	21.649	331	11.863
Πεδινὰ	21	12.517	195	515.745	.	4.164	4.870	4.163	7.515	11.412	459.323	2.195	30.565	13.472	172	10.076
'Ημιορεινὰ	8	5.592	178	160.851	.	2.915	3.411	2.342	3.342	5.306	141.964	568	5.464	6.670	74	1.070
'Ορεινὰ	7	3.275	97	80.215	.	2.118	235	757	1.277	3.142	69.463	1.076	7.733	1.507	85	722

* Πρόκειται περὶ τῆς εκμεταλλεύσεως δένδρων ἄνευ δικαιώματος ἐπὶ τῆς γῆς ἐπὶ τῆς ὁποίας ταῦτα φέονται, ὡς καὶ περὶ τῶν εκμεταλλεύσεων μετ' ἀσπαρτά, οὐχὶ εἰς κανονικοὺς δενδρώνων, δένδρα.

** Ἀπὸ τοῦ ἐπιπέδου τοῦ νομοῦ καὶ ἄνω δὲν δίδεται ἡ διάκρισις τῆς στήλης 5, καθ' ὅσον, γενικῶς, αἱ ἐκτὸς τοῦ νομοῦ ἢ διαμερίσματος διαμονῆς τοῦ ἀρχηγοῦ ἐκτάσεις τῶν εκμεταλλεύσεων εἶναι ἐλάχιστα.



Πίναξ 1.2: 'Αριθμός έκμεταλλεύσεων, εκτάσεις και κατανομή αυτών εις τὰς βασικὰς κατηγορίας χρήσεως τῆς γῆς καὶ βοσκότοποι τῶν έκμεταλλεύσεων, κατ' ἐπαρχίαν διαμορφῶς τοῦ ἀρχηγοῦ τῆς έκμεταλλεύσεως

*Εκτασίς εἰς στρέμματα

Νομὸς 'Επαρχία	'Αριθμὸς έκμεταλλεύσεων		'Εκτασίς γεωργικῆς γῆς τῶν έκμεταλλεύσεων		Κατηγορίαι χρήσεως τῆς γεωργικῆς γῆς τῶν έκμεταλλεύσεων									Βοσκότοποι (πλὴν κοινοχρηστών κοινοτήτων)		
	Σύνολον	'Εκ τούτων με' ζῶα ἄνευ γεωργικῆς γῆς	Σύνολον	'Εξ τῆς ἐντὸς τῆς ἐπαρχίας διαμορφῶς τοῦ ἀρχηγοῦ	Καρποφόρα δένδρα		'Αμπελοὶ καὶ σταφυδαμπελοὶ		Χωράφια με' ἐτήσια φυτὰ κλπ.		'Αγροακαύσεις		Κοιτοβλάδα (ἐκτάσεις)	'Εκμεταλλεύσεις με' βοσκότοπους	'Εκτάσεις βοσκότοπων	
					'Εκμεταλλεύσεις με' δενδρώνας (ἢ ἀπλῶς δένδρα)*	'Εκτάσεις δενδρώνων	'Εκμεταλλεύσεις με' ἀμπελοὺς καὶ σταφυδαμπελοὺς	'Εκτάσεις ἀμπελων καὶ σταφυδαμπελων	'Εκμεταλλεύσεις με' χωράφια με' ἐτήσια φυτὰ κλπ.	'Εκτάσεις χωράφιων με' ἐτήσια φυτὰ κλπ.	'Εκμεταλλεύσεις με' ἀγροακαύσεις	'Εκτάσεις ἀγροακαύσεων				
1	2	3	4	5	6	7	8	9	10	11	12	13	14	15	16	
Σύνολον κοινοτήτων	80	31.535	589	1.364.798	1.237.975	15.306	39.763	14.185	24.464	29.185	1.161.792	8.535	114.322	24.457	1.482	37.874
Πεδινὰ	69	27.779	434	1.236.979	1.115.756	12.709	29.658	13.294	22.936	26.111	1.075.100	6.562	85.551	23.734	1.043	19.019
'Ημιορεινὰ	8	2.163	102	82.785	78.615	1.302	4.281	553	950	1.922	63.134	914	13.970	450	76	4.248
'Ορεινὰ	3	1.593	53	45.034	43.604	1.295	5.824	338	578	1.152	23.558	1.059	14.801	273	363	14.607
'Επαρχία 'Αλεξανδρουπόλεως	15	6.009	217	214.371	191.256	2.730	9.875	2.153	4.423	5.149	168.160	2.032	28.012	3.901	121	13.416
Πεδινὰ	8	4.441	124	156.619	136.408	1.587	5.879	1.811	3.869	3.798	124.432	1.365	18.777	3.662	45	11.593
'Ημιορεινὰ	6	1.332	62	50.189	47.772	985	3.935	256	448	1.153	37.466	577	8.145	195	44	981
'Ορεινὰ	1	236	31	7.563	7.076	167	61	86	106	198	6.262	90	1.090	44	32	842
'Επαρχία Διδυμοτείχων	28	8.451	144	380.088	340.075	5.331	10.784	4.618	7.539	8.132	320.994	2.264	30.067	10.704	351	2.437
Πεδινὰ	27	8.040	139	364.581	325.830	5.221	10.702	4.568	7.486	7.739	309.320	2.081	26.482	10.591	351	2.437
'Ημιορεινὰ	1	411	5	15.507	14.245	110	82	50	53	393	11.674	183	3.585	113	—	—
'Ορεινὰ	—	—	—	—	—	—	—	—	—	—	—	—	—	—	—	—
'Επαρχία 'Ορεστιάδος	24	10.562	121	561.140	507.902	3.939	6.783	4.126	6.491	10.291	511.997	2.206	27.066	8.803	550	4.334
Πεδινὰ	24	10.562	121	561.140	507.902	3.939	6.783	4.126	6.491	10.291	511.997	2.206	27.066	8.803	550	4.334
'Ημιορεινὰ	—	—	—	—	—	—	—	—	—	—	—	—	—	—	—	—
'Ορεινὰ	—	—	—	—	—	—	—	—	—	—	—	—	—	—	—	—
'Επαρχία Σαμοθράκης	1	1.023	17	23.358	23.274	936	5.345	108	291	629	6.178	835	11.374	170	322	13.635
Πεδινὰ	—	—	—	—	—	—	—	—	—	—	—	—	—	—	—	—
'Ημιορεινὰ	—	—	—	—	—	—	—	—	—	—	—	—	—	—	—	—
'Ορεινὰ	1	1.023	17	23.358	23.274	936	5.345	108	291	629	6.178	835	11.374	170	322	13.635
'Επαρχία Σουφλίου	12	5.490	90	185.841	175.468	2.361	6.976	3.180	5.720	4.984	154.463	1.198	17.803	879	138	4.052
Πεδινὰ	10	4.736	50	154.639	145.616	1.962	6.294	2.789	-5.090	4.283	129.351	910	13.226	678	97	655
'Ημιορεινὰ	1	420	35	17.089	16.598	207	264	247	449	376	13.994	154	2.240	142	32	3.267
'Ορεινὰ	1	334	5	14.113	13.254	192	418	144	181	325	11.118	134	2.337	59	9	130
ΝΟΜΟΣ ΕΒΡΟΥ																
Σύνολον κοινοτήτων	36	14.913	234	385.329	347.443	3.892	3.472	1.850	4.510	14.175	343.470	2.585	17.763	16.114	653	8.733
Πεδινὰ	17	5.972	86	259.833	236.270	1.202	673	1.239	2.921	5.810	239.221	628	7.955	9.063	296	5.391
'Ημιορεινὰ	5	3.026	91	67.190	56.181	686	1.650	400	1.183	2.593	56.188	398	4.624	3.545	51	1.391
'Ορεινὰ	14	5.915	57	58.306	54.992	2.004	1.149	211	406	5.772	48.061	1.559	5.184	3.506	306	1.951
'Επαρχία Εἰθήνης	36	14.913	234	385.329	347.443	3.892	3.472	1.850	4.510	14.175	343.470	2.585	17.763	16.114	653	8.733
Πεδινὰ	17	5.972	86	259.833	236.270	1.202	673	1.239	2.921	5.810	239.221	628	7.955	9.063	296	5.391
'Ημιορεινὰ	5	3.026	91	67.190	56.181	686	1.650	400	1.183	2.593	56.188	398	4.624	3.545	51	1.391
'Ορεινὰ	14	5.915	57	58.306	54.992	2.004	1.149	211	406	5.772	48.061	1.559	5.184	3.506	306	1.951
ΝΟΜΟΣ ΡΟΔΟΠΗΣ																
Σύνολον κοινοτήτων	36	21.384	470	756.811	668.824	9.197	8.516	7.262	12.134	19.860	670.750	3.839	43.762	21.649	331	11.868
Πεδινὰ	21	12.517	195	515.745	444.467	4.164	4.870	4.163	7.515	11.412	459.328	2.195	30.565	13.472	172	10.076
'Ημιορεινὰ	8	5.592	178	160.851	148.850	2.915	3.411	2.342	3.342	5.306	141.964	568	5.464	6.670	74	1.070
'Ορεινὰ	7	3.275	97	80.215	75.507	2.118	235	757	1.277	3.142	69.463	1.076	7.733	1.507	85	722
'Επαρχία Κομοτηνῆς	26	16.270	329	543.642	470.214	6.284	6.902	5.038	9.214	14.011	485.277	2.267	25.665	12.681	231	10.461
Πεδινὰ	15	9.343	133	387.832	325.004	2.960	3.966	3.131	6.163	8.382	349.746	1.273	18.322	9.635	135	9.683
'Ημιορεινὰ	6	3.973	128	108.910	102.192	2.029	2.784	1.518	2.319	3.765	94.715	327	3.009	6.083	34	376
'Ορεινὰ	5	1.954	68	46.900	43.018	1.295	152	389	732	1.864	40.816	667	4.234	966	62	402
'Επαρχία Σαπῶν	10	6.114	141	213.169	198.610	2.913	1.614	2.224	2.920	5.849	185.473	1.572	18.197	4.065	100	1.407
Πεδινὰ	6	3.174	62	127.913	119.463	1.204	904	1.032	1.352	3.030	109.577	922	12.243	3.837	37	393
'Ημιορεινὰ	2	1.619	50	51.941	46.658	886	627	824	1.023	1.541	47.249	241	2.455	587	40	694
'Ορεινὰ	2	1.321	29	33.315	32.489	823	83	368	545	1.278	28.647	409	3.499	541	23	320

* Πρόκειται περὶ τῆς έκμεταλλεύσεως δένδρων ἄνευ δικαίωματος ἐπὶ τῆς γῆς ἐπὶ τῆς ὁποίας ταῦτα φυτόντι, ὡς καὶ περὶ τῶν έκμεταλλεύσεων με' διάσπαρτα, οὐχὶ εἰς κανονικοὺς δενδρώνας, δένδρα.

ΔΙΟΡΘΩΣΙΣ

Είς ώρισμένα αντίτυπα του Δημοσιεύματος ΑΠΟΤΕΛΕΣΜΑΤΑ ΤΗΣ ΑΠΟΓΡΑΦΗΣ ΓΕΩΡΓΙΑΣ-ΚΤΗΝΟΤΡΟΦΙΑΣ ΤΗΣ 19ης ΜΑΡΤΙΟΥ 1961, τεύχος 7 - ΜΑΚΕΔΟΝΙΑ, πίνax 2.1, σελίδος 24, οι αριθμοί των στηλών 7, 9 και 10, ως προς τὸ σύνολον τῶν κοινοτήτων μετὰ τῆς διακρίσεως εἰς πεδινὰς, ἡμιορεινὰς καὶ ὄρεινὰς, ἐξετυπώθησαν λαμβανόμενος, ἐξ ἀντιμεταθέσεως τῆς ὑποδιαστολῆς.

Εἰς τὸ κατὰ μέρος διορθωτικὸν σημείωμα ἀναγράφονται τὰ ὀρθὰ δεδομένα, μόνον ὡς πρὸς τὰς λαμβανόμενας στήλας, τὰ ὅποια οἱ κ.κ. παραλήπται παρακαλοῦνται ὅπως ἔχουν ὑπ' ὄψιν κατὰ τὴν μελέτην τῶν οἰκείων στοιχείων:

Πίνax 2.1: Ἰδιόκτητος γεωργικὴ γῆ, ἀρδευόμενα ἑκτάσεις, ἀριθμὸς δένδρων κατὰ κατηγορίαν καὶ τεμαχισμὸς τῆς γεωργικῆς γῆς, κατὰ νομὸν διαμονῆς τοῦ ἀρχηγοῦ τῆς ἐμμεταλλεύσεως

* Ἐκτίσις εἰς στρέμματα

Διαμέρισμα Νομὸς	Ἰδιόκτητος γεωργικὴ γῆ		Ἀρδευόμενα ἑκτάσεις		Ἐμμεταλλεύσεις μετὰ κερποφόρα δένδρα καὶ ἀριθμὸς τῶν δένδρων τούτων					Ἀγροτεμάχια γεωργικῆς γῆς				
	Ἐκτίσις μετὰ ἰδιόκτητον γεωργικὴν γῆν	Ἐκτίσις ἰδιοκτήτου γεωργικῆς γῆς	Ἐκμεταλλεύσεις μετὰ ἀρδευομένην γεωργικὴν γῆν	Ἐκτάσεις ἀρδευομένης γεωργικῆς γῆς	Ἐλατόδενδρα		Ἐκμεταλλεύσεις μετὰ κερποφόρα δένδρα (χρυσίδες)		Ἐσπεριδοειδῆ		Ἄλλα κερποφόρα δένδρα (χρυσίδες)	Ἐκμεταλλεύσεις δρῦώσασα ἀγροτεμάχια	Ἀριθμὸς δρῦλοφύτων ἀγροτεμαχίων	Ἐκτίσις δρῦλοφύτων ἀγροτεμαχίων
					Ἐκτίσις μετὰ ἐλατόδενδρα	Ἀριθμὸς δένδρων (χρυσίδες)	Ἐκτίσις μετὰ ἐσπεριδοειδῆ	Ἀριθμὸς δένδρων (χρυσίδες)						
1	2	3	4	5	6	7	8	9	10	11	12	13		

ΜΑΚΕΔΟΝΙΑ

Σύνολον κοινοτήτων 1.150

Πεδινὰ 602

Ἡμιορεινὰ 268

Ὄρεινὰ 280

1.837,3

627,6

847,7

562,0

53,5

31,0

10,1

12,4

8.818,2

5.991,7

1.135,0

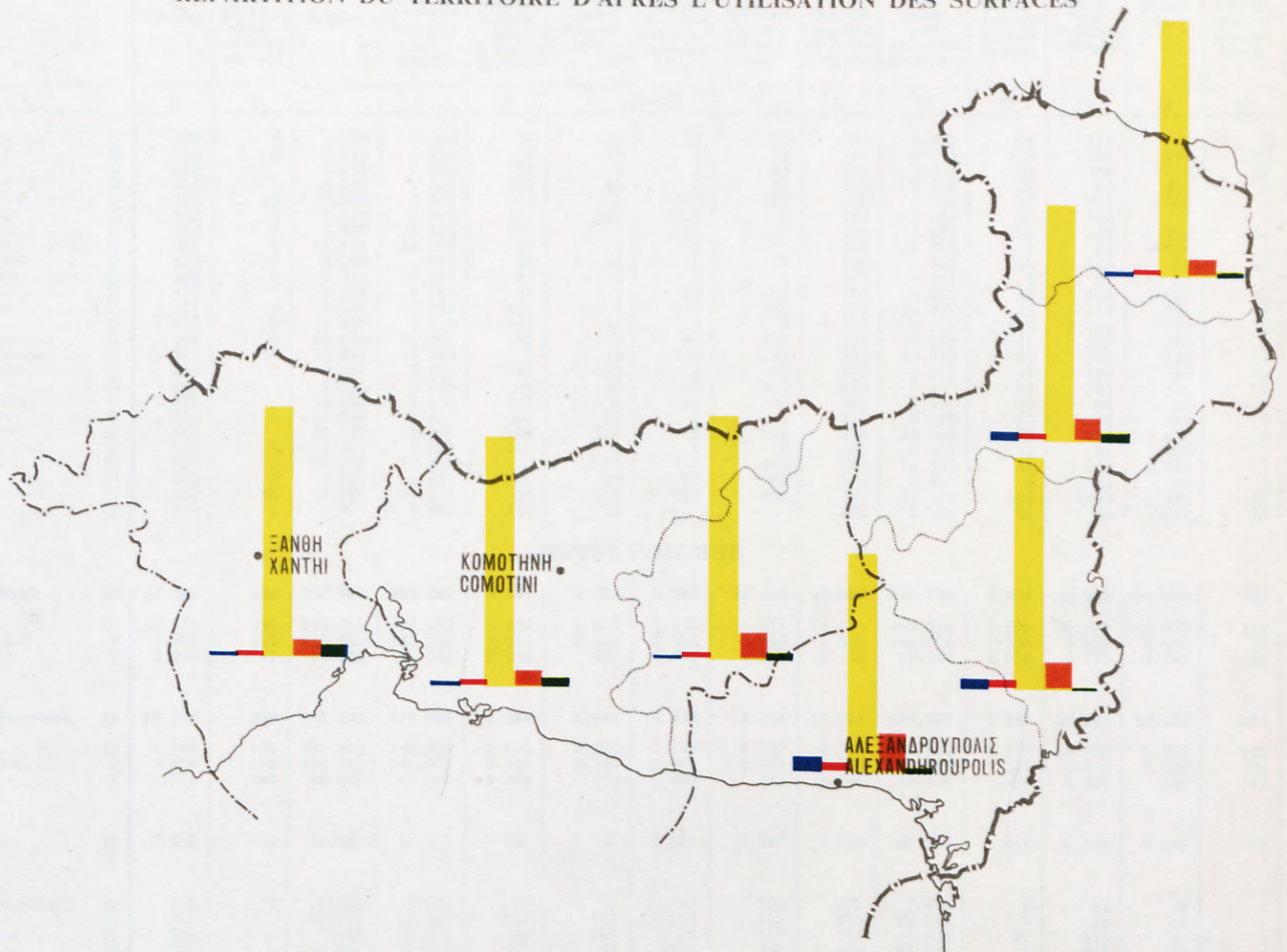
1.691,5



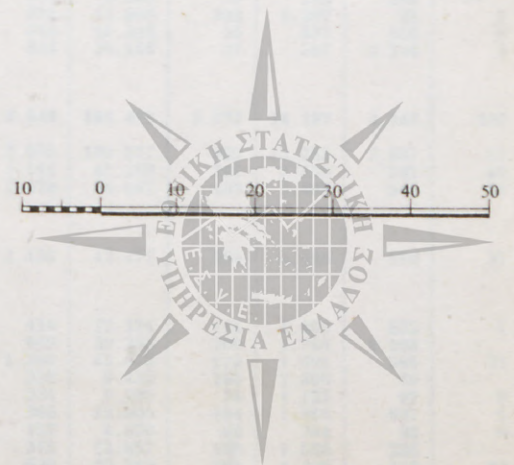


ΘΡΑΚΗ—THRACE

ΚΑΤΑΝΟΜΗ ΤΟΥ ΓΕΩΡΓΙΚΟΥ ΕΔΑΦΟΥΣ ΕΙΣ ΒΑΣΙΚΑΣ ΚΑΤΗΓΟΡΙΑΣ ΧΡΗΣΕΩΣ
 RÉPARTITION DU TERRITOIRE D'APRÈS L'UTILISATION DES SURFACES



- Καρποφόρα δένδρα - Arbres fruitiers
- Ἀμπελοι, σταφιδάμπελοι - Vigne à vin et raisin
- Χωράφια με ἐτήσια φυτά (δημητριακά, βάμβαζ., καπνός κλπ.)
Champs de plantes annuelles (céréales, coton, tabac etc.)
- Ἀγροναπαισιες - Jachères
- Κοιτολίβαδα - Prairies permanentes de fauche





Πίναξ 2.1: 'Ιδιόκτητος γεωργική γη, άρδευόμενα έκτασεις, αριθμός δένδρων κατά κατηγορίαν και τεμαχισμός τής γεωργικής γής, κατά νομόν διαμονής του άρχηγού τής έκμεταλλεύσεως

* Έκτασις εις στρέμματα

Διαμέρισμα Νομός	'Ιδιόκτητος γεωργική γη		'Αρδευόμενα έκτασεις		'Έκμεταλλεύσεις με καρποφόρα δένδρα και αριθμός τών δένδρων τούτων					'Αγροτεμάχια γεωργικής γής			
	'Έκμεταλλεύσεις με ιδιόκτητον γεωργικήν γην	'Έκτασις ιδιόκτητου γεωργικής γής	'Έκμεταλλεύσεις με άρδευομένην γεωργικήν γην	'Έκτασις άρδευομένης γεωργικής γής	'Ελαιόδενδρα		'Εσπεριδοειδή		'Άλλα καρποφόρα δένδρα (χιλιάδες)	'Έκμεταλλεύσεις δηλώσασαι άγροτεμάχια	'Αριθμός δηλωθέντων άγροτεμα- χίων	'Έκτασις δηλωθέντων άγροτεμα- χίων	
					'Έκμεταλλεύσεις με έλαιόδενδρα	'Αριθμός δένδρων (χιλιάδες)	'Έκμεταλλεύσεις με έσπεριδοειδή	'Αριθμός δένδρων (χιλιάδες)					
1	2	3	4	5	6	7	8	9	10	11	12	13	
ΘΡΑΚΗ													
Σύνολον κοινοτήτων	152	64.468	2.243.853	5.070	45.546	2.966	197,3	430	15,6	1.272,2	64.767	493.040	2.457.299
Πεδινά	107	44.631	1.813.039	2.308	30.539	1.051	64,5	173	3,7	967,0	44.580	368.751	1.976.683
'Ημιορεινά	21	9.581	266.691	924	9.039	965	59,4	41	9,9	179,5	10.060	68.030	303.223
'Ορεινά	24	10.256	164.123	1.838	5.968	950	73,4	216	2,0	125,7	10.127	56.259	177.393
Νομός Έβρου													
Σύνολον κοινοτήτων	80	30.425	1.222.114	2.426	21.427	1.996	162,9	175	2,9	922,0	30.473	270.001	1.345.215
Πεδινά	69	27.186	1.117.249	1.478	16.942	508	47,5	86	2,3	840,2	26.957	247.948	1.220.119
'Ημιορεινά	8	1.913	67.916	184	1.377	605	42,1	7	—	49,4	2.014	13.176	81.088
'Ορεινά	3	1.496	36.949	764	3.108	883	73,3	82	0,6	32,4	1.502	8.877	44.008
Νομός Ξάνθης													
Σύνολον κοινοτήτων	36	13.926	333.589	1.472	13.785	95	6,9	47	9,9	140,8	14.147	82.275	375.402
Πεδινά	17	5.676	227.562	366	6.694	46	1,3	19	0,5	26,2	5.768	40.523	254.616
'Ημιορεινά	5	2.559	53.756	359	5.401	39	5,6	12	8,6	47,2	2.815	13.677	65.054
'Ορεινά	14	5.691	52.271	747	1.690	10	—	16	0,8	67,4	5.564	28.075	55.732
Νομός Ροδόπης													
Σύνολον κοινοτήτων	36	20.117	688.150	1.172	10.334	875	27,5	208	2,8	209,4	20.147	140.764	736.682
Πεδινά	21	11.939	468.228	464	6.903	497	15,7	68	0,9	100,6	11.855	80.280	501.948
'Ημιορεινά	8	5.109	145.019	381	2.261	321	11,7	22	1,3	82,9	5.231	41.177	157.081
'Ορεινά	7	3.069	74.903	327	1.170	57	0,1	118	0,6	25,9	3.061	19.307	77.653



Πίναξ 2.2: 'Ιδιόκτητος γεωργική γη, άρδευόμενοι έκτάσεις, αριθμός δένδρων κατά κατηγορίαν και τεμαχισμός της γεωργικής γης, κατ' έπαρχίαν διαμονής του άρχηγού της έκμεταλλεύσεως

*Έκτασις εις στρέμματα

Νομός Έπαρχία	'Ιδιόκτητος γεωργική γη		'Αρδευόμενοι έκτάσεις		'Εκμεταλλεύσεις με καρποφόρα δένδρα και αριθμός των δένδρων τούτων					'Αγροτεμάχια γεωργικής γης		
	'Εκμεταλλεύσεις με ιδιόκτητον γεωργικήν γην	'Εκτασις ιδιόκτητου γεωργικής γης	'Εκμεταλλεύσεις με άρδευομένην γεωργικήν γην	'Εκτασις άρδευομένης γεωργικής γης	'Ελαιόδενδρα		'Εσπεριδοειδή		'Άλλα καρποφόρα δένδρα (χιλιάδες)	'Εκμεταλλεύσεις δηλώσασαι άγροτεμάχια	'Αριθμός δηλωθέντων άγροτεμαχίων	'Εκτασις δηλωθέντων άγροτεμαχίων
					'Εκμεταλλεύσεις με έλαιόδενδρα	'Αριθμός δένδρων (χιλιάδες)	'Εκμεταλλεύσεις με έσπεριδοειδή	'Αριθμός δένδρων (χιλιάδες)				
1	2	3	4	5	6	7	8	9	10	11	12	13

ΝΟΜΟΣ ΕΒΡΟΥ

Σύνολον κοινοτήτων	80	30.425	1.222.114	2.426	21.427	1.996	162,9	175	2,9	922,0	30.473	270.001	1.345.215
Πεδιναι	69	27.016	1.117.249	1.478	16.942	508	47,5	86	2,3	840,2	26.957	247.948	1.220.119
'Ημιορειναι	8	1.913	67.916	184	1.377	605	42,1	7	—	49,4	2.014	13.176	81.088
'Ορειναι	3	1.496	36.949	764	3.108	883	73,3	82	0,6	32,4	1.502	8.877	44.008
'Επαρχία 'Αλεξανδρουπόλεως σύνολον κοινοτήτων	15	5.654	186.471	572	5.491	1.050	87,1	21	1,1	115,2	5.657	32.971	210.129
Πεδιναι	8	4.232	136.878	395	4.141	440	45,0	15	1,1	75,3	4.221	23.294	153.796
'Ημιορειναι	6	1.231	43.171	176	1.281	604	42,1	6	—	34,8	1.239	8.277	48.968
'Ορειναι	1	191	6.422	1	69	6	—	—	—	5,1	197	1.400	7.365
'Επαρχία Λιδυμτείχου σύνολον κοινοτήτων	28	8.104	343.053	308	3.271	16	0,3	14	0,2	426,2	8.190	93.446	374.167
Πεδιναι	27	7.787	332.462	305	3.229	16	0,3	13	0,2	422,3	7.795	91.301	359.000
'Ημιορειναι	1	317	10.591	3	42	—	—	1	—	3,9	395	2.145	15.167
'Ορειναι	—	—	—	—	—	—	—	—	—	—	—	—	—
'Επαρχία 'Ορεσιιάδος σύνολον κοινοτήτων	24	10.362	513.937	325	4.519	28	0,1	49	0,2	114,4	10.318	100.065	554.882
Πεδιναι	24	10.362	513.937	325	4.519	28	0,1	49	0,2	114,4	10.318	100.065	554.882
'Ημιορειναι	—	—	—	—	—	—	—	—	—	—	—	—	—
'Ορειναι	—	—	—	—	—	—	—	—	—	—	—	—	—
'Επαρχία Σαμοθράκης σύνολον κοινοτήτων	1	979	17.746	619	2.169	876	73,3	82	0,6	10,1	984	4.557	22.884
Πεδιναι	—	—	—	—	—	—	—	—	—	—	—	—	—
'Ημιορειναι	—	—	—	—	—	—	—	—	—	—	—	—	—
'Ορειναι	1	979	17.746	619	2.169	876	73,3	82	0,6	10,1	984	4.557	22.884
'Επαρχία Σουφλίου σύνολον κοινοτήτων	12	5.326	160.907	602	5.977	26	2,1	9	0,8	256,1	5.324	38.962	183.153
Πεδιναι	10	4.635	133.972	453	5.053	24	2,1	9	0,8	228,2	4.623	33.288	152.441
'Ημιορειναι	1	365	14.154	5	54	1	—	—	—	10,7	380	2.754	16.953
'Ορειναι	1	326	12.781	144	870	1	—	—	—	17,2	321	2.920	13.759

ΝΟΜΟΣ ΞΑΝΘΗΣ

Σύνολον κοινοτήτων	36	13.926	333.589	1.472	13.785	95	6,9	47	9,9	140,8	14.147	82.275	375.402
Πεδιναι	17	5.676	227.562	366	6.694	46	1,3	19	0,5	26,2	5.768	40.523	254.616
'Ημιορειναι	5	2.559	53.756	359	5.401	39	5,6	12	8,6	47,2	2.815	13.677	65.054
'Ορειναι	14	5.691	52.271	747	1.690	10	—	16	0,8	67,4	5.564	28.075	55.732
'Επαρχία Ξάνθης σύνολον κοινοτήτων	36	13.926	333.589	1.472	13.785	95	6,9	47	9,9	140,8	14.147	82.275	375.402
Πεδιναι	17	5.676	227.562	366	6.694	46	1,3	19	0,5	26,2	5.768	40.523	254.616
'Ημιορειναι	5	2.559	53.756	359	5.401	39	5,6	12	8,6	47,2	2.815	13.677	65.054
'Ορειναι	14	5.691	52.271	747	1.690	10	—	16	0,8	67,4	5.564	28.075	55.732

ΝΟΜΟΣ ΡΟΔΟΠΗΣ

Σύνολον κοινοτήτων	36	20.117	688.150	1.172	10.334	875	27,5	208	2,8	209,4	20.147	140.764	736.682
Πεδιναι	21	11.939	468.228	464	6.903	497	15,7	68	0,9	100,6	11.855	80.280	501.948
'Ημιορειναι	8	5.109	145.019	381	2.261	321	11,7	22	1,3	82,9	5.231	41.177	157.081
'Ορειναι	7	3.069	74.903	327	1.170	57	0,1	118	0,6	25,9	3.061	19.307	77.653
'Επαρχία Κομοτηνής σύνολον κοινοτήτων	26	14.295	492.673	921	8.836	713	26,9	137	2,5	153,8	14.403	94.390	529.492
Πεδιναι	15	8.882	351.308	409	6.259	444	15,5	56	0,9	77,3	8.858	57.025	377.630
'Ημιορειναι	6	3.574	97.068	279	1.614	260	11,4	13	1,3	60,4	3.724	26.586	106.544
'Ορειναι	5	1.839	44.297	233	963	9	—	68	0,3	16,1	1.824	10.779	45.318
'Επαρχία Σαπών σύνολον κοινοτήτων	10	5.822	195.477	251	1.498	162	0,6	71	0,3	55,6	5.744	46.374	207.190
Πεδιναι	6	3.057	116.920	55	644	53	0,2	12	—	23,3	2.997	23.255	124.318
'Ημιορειναι	2	1.535	47.951	102	647	61	0,3	9	—	22,5	1.510	14.591	50.537
'Ορειναι	2	1.230	30.606	94	207	48	0,1	50	0,3	9,8	1.237	8.528	32.335

Πίναξ 2.3: 'Ιδιόκτητος γεωργική γη, άρδευόμενοι έκτάσεις, αριθμός δένδρων κατά κατηγορίαν και τεμαχισμός τής γεωργικής γής, κατά κοινότητα (ή δήμον) διαμονής του άρχηγού τής έκμεταλλεύσεως

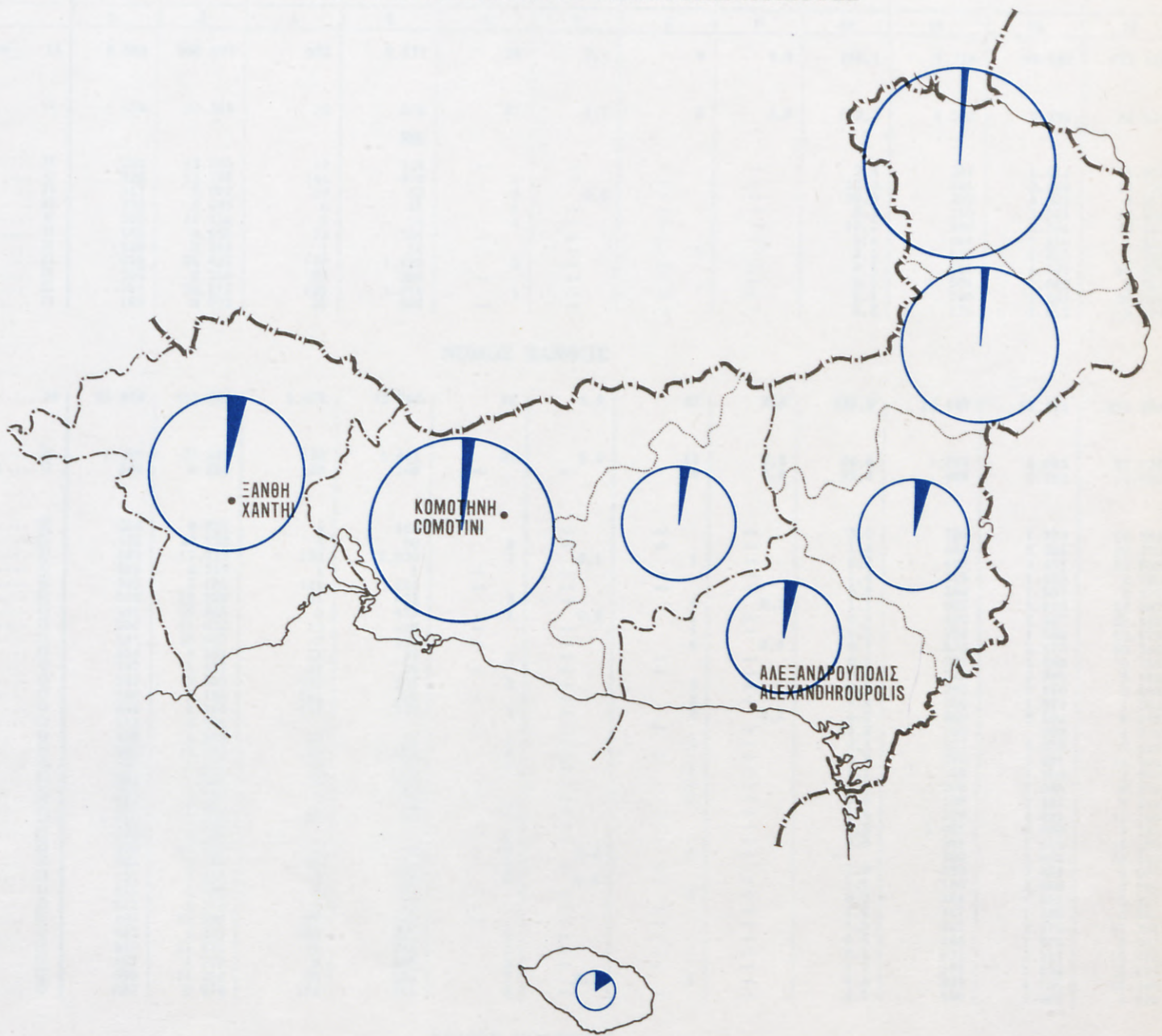
*Εκτασις εις στρέμματα

'Επαρχία Κοινότης (ή Δήμος)	'Ιδιόκτητος γεωργική γη		'Αρδευόμενοι έκτάσεις		'Εκμεταλλεύσεις με καρποφόρα δένδρα και αριθμός των δένδρων τούτων					'Αγροτεμάχια γεωργικής γής		
	'Εκμεταλλεύσεις με ιδιόκτητον γεωργικήν γήν	'Εκτασις ιδιόκτητου γεωργικής γής	'Εκμεταλλεύσεις με άρδευομένην γεωργικήν γήν	'Εκτασις άρδευομένης γεωργικής γής	'Ελαιόδενδρα		'Εσπεριδοειδή		'Άλλα καρποφόρα δένδρα (χιλιάδες)	'Εκμεταλλεύσεις δηλώσασαι άγροτεμάχια	'Αριθμός δηλωθέντων άγροτεμα- χίων	'Εκτασις δηλωθέντων άγροτεμα- χίων
					'Εκμεταλλεύσεις με ελαιόδενδρα	'Αριθμός δένδρων (χιλιάδες)	'Εκμεταλλεύσεις με εσπεριδοειδή	'Αριθμός δένδρων (χιλιάδες)				
1	2	3	4	5	6	7	8	9	10	11	12	13
ΝΟΜΟΣ ΕΒΡΟΥ												
'Επαρχία 'Αλεξανδρου- πόλεως 15	5.654	186.471	572	5.491	1.050	87,1	21	1,1	115,2	5.657	32.971	210.129
<i>Δήμοι</i>												
'Αλεξανδρουπόλεως . . . Π	1.781	51.158	281	2.640	428	44,9	9	0,8	45,1	1.775	7.640	54.943
<i>Κοινότητες</i>												
'Αβαντος Η	233	7.374	6	25	220	3,3	—	—	3,1	231	1.318	8.834
'Αισύμης Ο	191	6.422	1	69	6	—	—	—	5,1	197	1.400	7.365
'Ανθείας Π	305	10.392	49	705	1	—	1	0,2	0,9	304	1.779	10.911
'Αορτισίου Π	213	9.660	7	45	—	—	—	—	1,8	215	1.884	11.877
'Αωρικίου Π	142	5.173	5	24	7	—	—	—	1,4	137	812	5.798
'Καβησού Π	191	7.840	5	36	—	—	—	—	13,3	190	1.259	9.162
'Κίρκης Π	124	2.539	1	14	—	—	—	—	0,6	126	823	3.225
'Λουτρού Π	406	11.690	9	97	2	0,1	3	0,1	3,7	404	2.975	13.687
'Μάκρης Η	320	11.262	150	902	303	38,0	1	—	13,6	325	2.567	12.406
'Νήλης Η	196	7.217	6	77	—	0,1	—	—	13,6	325	2.567	12.406
'Παλαγιάς Η	65	2.272	4	35	37	0,4	1	—	7,3	196	1.182	8.311
'Πυλαίας Π	228	8.238	5	77	1	—	—	—	0,7	65	339	2.620
'Συκορράχης Η	293	12.507	9	228	—	0,3	1	—	3,3	237	1.610	10.032
'Φεράν Π	966	32.727	34	517	—	—	2	—	9,5	296	2.048	13.572
									5,8	959	5.335	37.386
'Επαρχία Διδυμοτείχου. 28	8.104	343.053	308	3.271	16	0,3	14	0,2	426,2	8.190	93.446	374.167
<i>Δήμοι</i>												
Διδυμοτείχου Π	867	21.171	47	586	2	—	2	—	34,3	875	4.910	23.764
<i>Κοινότητες</i>												
'Αλεποχωρίου . . . Π	165	9.520	1	4	—	—	1	—	4,8	165	2.225	9.947
'Αμορίου Π	273	7.551	38	196	1	0,2	—	—	27,7	277	3.341	8.028
'Αβσεστάδων . . . Π	114	6.523	—	—	1	—	—	—	5,0	112	2.376	7.483
'Ασημένιου Π	178	7.308	2	44	6	—	1	—	1,3	182	1.346	8.222
'Ασπρονερίου . . Π	218	12.167	1	9	—	—	—	—	12,6	225	3.371	13.304
'Βρυσικών Π	181	9.944	1	4	—	—	—	—	11,8	191	3.192	13.486
'Ελαφοχωρίου . . Π	667	38.132	12	159	3	—	—	—	11,2	659	8.627	38.824
'Ελληνοχωρίου . . Π	451	26.441	13	92	—	—	—	—	20,9	451	5.637	29.037
'Θουρίου Π	551	20.519	40	400	—	—	1	—	7,7	547	4.552	22.714
'Ισακίου Π	131	6.872	2	8	—	—	—	—	1,6	137	1.207	7.877
'Καρωτής Π	153	7.188	2	47	—	—	—	—	15,8	154	2.671	7.520
'Κουφοβόνου . . Π	163	8.205	8	64	1	—	—	—	5,5	152	2.111	8.167
'Κυανής Π	222	12.235	10	125	—	—	—	—	18,1	229	2.800	13.217
'Κυριακής Π	95	4.464	—	—	—	—	—	—	10,7	95	947	5.580
'Λαβάρων Π	701	15.346	29	324	1	—	1	—	60,7	697	7.254	15.677
'Μάνδρας Π	107	4.288	6	155	—	—	—	—	16,4	106	2.060	5.242
'Μάνης Π	377	19.592	6	170	—	—	1	—	35,2	368	5.298	20.496
'Μαυροκλήσιου . Π	219	13.564	3	48	—	—	1	0,2	8,4	229	1.800	14.635
'Μεταξάδων . . . Π	389	14.854	24	242	—	—	—	—	43,4	385	6.837	14.790
'Μικρού Δρείου . . Η	317	10.591	3	42	—	—	1	—	3,9	395	2.145	15.167
'Παλιουρίου . . Π	261	11.035	5	52	—	—	4	—	7,5	258	3.955	11.343
'Πετράδων . . . Π	208	6.917	11	58	—	—	—	—	3,6	208	2.536	7.479
'Ποιμνικίου . . . Π	128	9.735	1	4	—	—	—	—	2,1	127	1.546	9.793
'Πραγγίου Π	214	8.339	9	81	—	—	—	—	9,8	214	3.134	8.764
'Πρωτοκκλησίου . Π	179	7.329	11	185	—	—	—	—	42,9	181	1.866	8.452
'Πυθίου Π	446	14.375	21	158	1	0,1	—	—	2,8	442	4.031	16.062
'Σιτοχωρίου . . . Π	129	8.848	2	14	—	—	—	—	0,5	129	1.671	9.097
'Επαρχία 'Ορεστιάδος . 24	10.362	513.937	325	4.519	28	0,1	49	0,2	114,4	10.318	100.065	554.882
<i>Δήμοι</i>												
'Ορεστιάδος Π	2.441	87.400	140	1.919	10	0,1	11	—	10,0	2.425	14.935	96.108
<i>Κοινότητες</i>												
'Αμπελακίων . . . Π	230	13.975	7	101	—	—	—	—	0,5	237	2.791	15.271
'Άρζου Π	195	10.838	18	356	—	—	—	—	1,1	195	1.815	12.276
'Βάλτου Π	219	14.715	6	36	—	—	—	—	0,2	217	1.821	16.019
'Δακίων Π	511	29.820	10	217	4	—	4	0,1	14,9	498	4.141	31.891
'Ελαίας Π	174	13.760	9	123	—	—	—	—	2,7	174	2.130	14.172
'Ζώνης Π	449	24.825	12	250	—	—	—	—	17,2	451	5.468	28.667
'Καβύλης Π	279	12.437	15	152	1	—	1	—	0,6	272	2.200	13.635
'Καστοναδών . . Π	501	22.684	9	236	2	—	2	—	2,7	507	7.502	25.993
'Κομάρων Π	204	14.185	16	105	—	—	—	—	3,4	205	2.533	14.901
'Κυπρίνου Π	504	27.818	13	101	—	—	—	—	13,1	505	6.221	28.689
'Μαρασίου Π	170	7.098	4	91	—	—	—	—	3,0	171	1.952	8.370
'Νέας Βόσσης . . Π	1.218	38.967	26	279	1	—	2	—	21,8	1.215	11.852	43.907
'Νεοχωρίου . . . Π	429	26.172	2	16	—	—	28	0,1	0,8	431	4.827	27.436
'Όρμενίου Π	379	17.199	10	151	2	—	—	—	2,6	375	2.761	18.527
'Πενταλόφου . . Π	347	19.491	3	23	—	—	—	—	1,4	339	3.359	19.613
'Πετρούτων . . . Π	336	17.631	3	56	1	—	—	—	1,7	335	3.256	18.345
'Πλάτης Π	135	9.681	1	10	—	—	—	—	2,8	135	2.412	10.328
'Πτελέας Π	234	15.048	4	55	—	—	—	—	1,2	234	2.248	15.243
'Ριζίων Π	509	24.476	11	141	2	—	1	—	2,2	506	6.138	26.587
'Σπηλαίου Π	233	14.409	2	5	—	—	—	—	4,6	231	2.031	15.130
'Στέρνας Π	219	17.932	4	75	—	—	—	—	0,4	219	2.767	18.785
'Φυλακίου Π	294	23.959	2	21	2	—	—	—	4,6	289	3.524	25.190
'Χανδρά Π	152	9.417	—	—	—	—	—	—	0,9	152	1.381	9.799
'Επαρχία Σαμοθράκης . . 1	979	17.746	619	2.169	876	73,3	82	0,6	10,1	984	4.557	22.884
<i>Κοινότητες</i>												
Σαμοθράκης Ο	979	17.746	619	2.169	876	73,3	82	0,6	10,1	984	4.557	22.884

Π = πεδινά, Η = ήμιορεινά, Ο = όρεινά κοινότητες

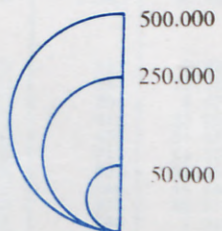
ΘΡΑΚΗ—THRACE

ΑΡΔΕΥΟΜΕΝΑΙ ΕΚΤΑΣΕΙΣ ΓΕΩΡΓΙΚΗΣ ΓΗΣ
SURFACES IRRIGUÉES DU TERRITOIRE AGRICOLE




Γεωργική έκταση (στρέμμ.)
Surface agricole (strem.)

Άρδευόμενοι εκτάσεις
Surfaces irriguées



(%)





Πίναξ 2.3: Ίδιόκτητος γεωργική γη, άρδευόμενα έκτασεις, αριθμός δένδρων κατά κατηγορίαν και τεμαχισμός τής γεωργικής γης, κατά κοινότητα (ή δήμον) διαμονής του άρχηγού τής έκμεταλλεύσεως (συνέχεια)

*Έκτασις εις στρέμματα

Έπαρχια Κοινότης (ή Δήμος)	Ίδιόκτητος γεωργική γη		Άρδευόμενα έκτασεις		Έκμεταλλεύσεις με καρποφόρα δένδρα και αριθμός τών δένδρων τούτων					Άγροτεμάχια γεωργικής γης		
	Έκμεταλλεύσεις με Ίδιόκτητον γεωργικήν γην	Έκτασις Ίδιόκτητου γεωργικής γης	Έκμεταλλεύσεις με άρδευομένην γεωργικήν γην	Έκτασις άρδευομένης γεωργικής γης	Έλαιόδενδρα		Έσπεριδοειδή		Άλλα καρποφόρα δένδρα (χιλιάδες)	Έκμεταλλεύσεις δηλώσασαι άγροτεμάχια	Αριθμός δηλωθέντων άγροτεμαχίων	Έκτασις δηλωθέντων άγροτεμαχίων
					Έκμεταλλεύσεις με έλαιόδενδρα	Αριθμός δένδρων (χιλιάδες)	Έκμεταλλεύσεις με έσπεριδοειδή	Αριθμός δένδρων (χιλιάδες)				
1	2	3	4	5	6	7	8	9	10	11	12	13
Έπαρχία Σουφλίου ... 12	5.326	160.907	602	5.977	26	2,1	9	0,8	256,1	5.324	38.962	183.153
Δήμοι												
Σουφλίου Π	1.578	33.210	32	379	17	1,7	8	0,8	172,2	1.583	9.680	36.939
Κοινότητες												
Άρδανίου Π	283	12.035	10	119	—	—	—	—	0,4	281	1.674	12.952
Δαδιάς Ο	326	12.781	144	870	—	—	—	—	17,2	321	2.920	13.759
Κορνοφωλεάς Π	317	6.002	10	53	3	0,4	—	—	30,0	322	4.033	8.597
Λαγυνών Π	339	8.499	6	55	1	—	—	—	8,1	340	2.505	10.064
Λευκιμής Η	365	14.154	5	54	—	—	—	—	10,7	380	2.754	16.953
Λυκόφωτος Π	185	4.625	72	731	—	—	—	—	5,4	181	1.152	5.027
Λύρας Π	138	5.254	1	10	—	—	1	—	3,1	137	1.055	5.789
Πέπλου Π	622	24.627	136	1.499	2	—	—	—	0,1	611	4.623	28.376
Τριφυλλίου Π	202	8.286	27	326	—	—	—	—	6,6	201	1.669	9.689
Τυχερού Π	791	23.412	120	1.316	—	—	—	—	1,1	790	5.285	26.694
Φυλακτού Π	180	8.022	39	565	—	—	—	—	1,2	177	1.612	8.314

ΝΟΜΟΣ ΞΑΝΘΗΣ

Έπαρχία Ξάνθης 36	13.926	333.589	1.472	13.785	95	6,9	47	9,9	140,8	14.147	82.275	375.402
Δήμοι												
Ξάνθης Η	1.286	30.326	123	4.861	32	5,6	12	8,6	34,6	1.392	4.653	35.728
Σταυρουπόλεως ... Ο	369	3.396	56	105	—	—	4	0,6	22,9	368	3.266	4.099
Κοινότητες												
Άβάτου Π	206	9.835	6	168	—	—	—	—	3,0	209	1.358	10.882
Άβδηρων Π	473	20.138	5	90	9	—	—	—	1,4	464	4.244	23.370
Γενισίας Π	484	17.318	132	2.026	1	0,1	1	—	0,8	495	2.471	19.839
Γάρκα Ο	219	2.258	1	1	—	—	—	—	1,4	219	1.155	2.533
Δαφνώνος Η	235	2.185	124	161	—	—	—	—	5,0	234	1.537	2.677
Διομηθείας Π	578	15.829	51	673	3	—	4	—	1,1	636	3.672	18.867
Έξοχής Π	451	20.865	9	435	1	0,2	1	—	0,5	450	3.407	23.488
Έρασμίου Π	290	11.822	12	408	—	—	1	—	0,5	298	1.550	12.675
Ευάλου Π	561	28.637	5	103	—	—	6	—	0,2	575	5.473	30.282
Ευμορίου Η	214	5.534	11	33	5	—	—	—	0,5	227	1.589	6.756
Έχίνου Ο	737	5.435	10	20	—	—	—	—	0,6	728	2.956	5.684
Θερμών Ο	367	3.335	103	221	3	—	2	—	0,2	290	1.170	2.683
Καρυφώτου Ο	146	1.166	114	276	—	—	2	—	3,6	150	1.574	1.504
Κιμμερίων Ο	646	5.756	126	243	2	—	3	—	4,2	659	2.594	6.558
Κομνηνών Ο	174	1.631	—	—	—	—	—	—	15,3	168	982	1.922
Κοτύλης Ο	455	5.838	43	68	1	—	2	—	3,1	437	2.078	5.633
Κουτσού Π	293	13.381	43	1.092	1	—	—	—	0,8	290	1.491	14.754
Κρωμνικίου Ο	116	1.637	2	11	1	—	1	—	6,1	132	1.500	2.062
Μαγγάνων Π	204	7.960	8	220	—	—	—	—	1,8	204	1.088	9.279
Μαγικίου Π	193	8.143	8	89	—	—	1	—	0,5	198	1.411	9.248
Μάνδρας Π	216	9.615	7	95	12	—	3	—	1,9	216	1.621	12.110
Μύκης Ο	1.074	7.239	44	90	—	—	—	—	1,5	1.067	3.880	7.333
Μυρωδάτου Π	216	9.724	—	—	1	—	—	—	0,2	213	1.518	10.539
Νέας Κεσάνης Π	289	12.829	2	33	3	—	1	—	—	282	1.899	13.449
Νεοχωρίου Η	294	2.840	40	54	1	—	—	—	7,0	330	2.181	4.083
Όλβιου Π	141	6.244	5	86	6	—	—	—	1,5	140	1.064	6.501
Παγκαλιές Ο	161	1.681	7	66	—	—	2	—	5,2	184	1.856	2.401
Πηγαδίου Ο	117	4.974	1	53	—	—	—	—	1,2	117	1.188	5.595
Πολυαίτου Π	405	16.208	27	513	—	—	—	—	4,0	401	2.476	17.381
Σατρών Ο	507	4.251	124	292	1	—	—	—	0,9	465	1.675	3.901
Σελέρου Η	530	12.871	61	292	1	—	—	—	0,1	632	3.717	15.810
Σουνίου Π	167	4.770	8	109	2	—	—	—	1,2	174	1.194	5.633
Τοξοτών Π	509	14.244	38	554	7	0,2	1	—	6,3	523	4.586	16.349
Όραίου Ο	603	3.674	116	244	2	—	—	—	1,2	580	2.201	3.824

ΝΟΜΟΣ ΡΟΔΟΠΗΣ

Έπαρχία Κομοτηνής .. 26	14.295	492.673	921	8.836	713	26,9	137	2,5	153,8	14.403	94.390	529.492
Δήμοι												
Κομοτηνής Π	3.348	85.966	125	3.648	70	6,1	26	0,8	36,2	3.397	12.203	91.814
Κοινότητες												
Άγιον Θεοδώρων . Ο	152	7.280	1	3	1	—	1	—	1,5	146	1.105	7.588
Αίγειρου Π	348	18.338	22	404	2	0,1	—	—	4,8	347	2.554	20.035
Αμαξάδων Η	204	6.672	3	43	1	—	4	—	1,6	204	1.387	7.085
Αμαράντων Π	614	23.054	3	71	6	—	—	1,3	2,4	575	4.732	24.271
Άμβροσίας Π	438	18.514	36	703	—	—	2	—	1,8	432	3.193	20.743
Άσωμάτων Η	713	14.534	5	36	4	—	—	—	36,3	793	4.525	16.016
Γρατινής Η	697	20.150	42	136	30	—	1	—	8,2	728	5.935	21.408
Θυλορίου Π	348	15.439	2	59	2	—	—	—	4,8	348	2.920	18.130
Ίάμου Η	932	26.975	81	751	12	0,4	1	—	2,9	945	6.507	30.493
Ίμέρου Π	133	7.041	—	—	4	—	—	—	4,3	127	1.184	7.380
Καλαμοκάστρου . Π	665	26.914	4	151	2	0,1	2	—	1,2	659	4.148	30.110
Κάλχαντος Ο	427	10.988	38	432	1	0,2	—	—	3,4	411	2.294	10.775
Καρυδιάς Π	91	2.274	2	9	2	—	—	—	0,4	94	562	2.883
Κοσμίου Η	524	23.678	1	15	6	—	—	—	2,2	519	4.499	24.776
Μαρονείας Η	254	7.462	58	158	162	10,8	—	—	1,4	259	1.570	9.120
Μιράνων Π	382	15.534	2	54	22	0,1	4	—	5,7	384	3.614	15.535
Ευλαγαλής Π	670	37.565	6	39	30	0,3	—	—	6,8	666	7.502	40.245
Όργάνης Ο	699	13.728	127	220	4	—	36	—	5,9	702	3.906	13.825
Παγουριών Π	566	35.651	1	30	4	—	1	—	0,9	564	3.337	39.054
Πανδρόσου Ο	258	5.029	7	42	1	—	—	—	2,7	261	1.201	5.525
Πελαγίας Π	80	3.207	—	—	6	0,3	—	—	1,1	81	652	3.563
Πολυάνθου Ο	303	7.272	60	266	2	—	—	—	2,6	304	2.273	7.605

Π = πεδινά, Η = ημιορεινά, Ο = όρεινά κοινότητες

Πίναξ 2.3: Ίδιόκτητος γεωργική γή, άρδευόμενοι έκτάσεις, αριθμός δένδρων κατά κατηγορίαν και τεμαχισμός τής γεωργικής γής, κατά κοινότητα (ή δήμον) διαμονής του άρχηγού τής έκμεταλλεύσεως (συνέχεια)

*Έκτασις εις στρέμματα

Έπαρχία Κοινότης (ή Δήμος)	Ίδιόκτητος γεωργική γή		Άρδευόμενοι έκτάσεις		Έκμεταλλεύσεις με καρποφόρα δένδρα και αριθμός τών δένδρων τούτων					Άγροτεμάχια γεωργικής γής		
	Έκμεταλλεύσεις με Ίδιόκτητον γεωργικήν γήν	Έκτασις Ίδιόκτητου γεωργικής γής	Έκμεταλλεύσεις με άρδευομένην γεωργικήν γήν	Έκτασις άρδευομένης γεωργικής γής	Έλαιόδενδρα		Έσπεριδοειδή		Άλλα καρποφόρα δένδρα (χιλιάδες)	Έκμεταλλεύσεις δηλώσασαι άγροτεμάχια	Αριθμός δηλωθέντων άγροτεμα- χίων	Έκτασις δηλωθέντων άγροτεμα- χίων
					Έκμεταλλεύσεις με έλαιόδενδρα	Αριθμός δένδρων (χιλιάδες)	Έκμεταλλεύσεις με έσπεριδοειδή	Αριθμός δένδρων (χιλιάδες)				
1	2	3	4	5	6	7	8	9	10	11	12	13
Προσκυνητών Π	335	20.010	122	123	287	8,3	3	—	2,5	331	3.387	20.716
Σάλπης Π	340	18.126	83	953	1	—	1	—	2,2	334	2.538	18.375
Σώστου Η	774	21.275	90	490	51	0,2	6	—	10;0	792	6.662	22.422
Έπαρχία Σαπών 10	5.822	195.477	251	1.498	162	0,6	71	0,3	55,6	5.744	46.374	207.190
Δήμοι												
Σαπών Π	1.168	44.675	24	263	8	0,2	1	—	6,7	1.116	7.302	45.841
Κοινότητες												
*Αράτου Π	417	13.486	4	35	5	—	1	—	4,8	403	3.062	14.361
*Αρίσβης Π	653	22.119	5	13	7	—	1	—	3,9	671	6.584	23.851
*Αρριανών Η	1.372	42.742	97	611	58	0,3	9	—	18,8	1.356	13.470	45.290
Κέχρου Ο	362	8.821	64	79	1	—	1	—	2,3	355	1.565	8.763
Κρωβύλης Π	241	10.011	2	20	12	—	5	—	0,6	233	1.616	10.175
Λοφαρίου Π	263	12.917	6	101	4	—	1	—	1,6	261	2.259	15.059
Νέας Σάντας Η	163	5.209	5	36	3	—	—	—	3,7	154	1.121	5.247
Στρώμνης Π	315	13.712	14	212	17	—	3	—	5,7	313	2.432	15.031
Φιλλύρας Ο	868	21.785	30	128	47	0,1	49	0,3	7,5	882	6.963	23.572

* Π = πεδινά, Η = ήμιορεινά, Ο = όρεινά κοινότητες



Πίναξ 3.1: Έκμεταλλεύσεις με ζώα και αριθμός των ζώων αυτών κατ' είδος, κατά νομόν διαμονής του άρχηγού τής εκμεταλλεύσεως

Διαμέρισμα Νομός	Αριθμός εκμεταλ- λεύσεων αί όποιαί έδήςλωσαν ζώα	Αριθμός ζώων κατ' είδος (άρρενα και θήλεα κάθε ηλικίας)													
		Ίπποι	Ήμιονοί	Όνοι	Βόδια, αγελάδες, μόσχοι, μοσχίδες		Βούβαλοι	Πρόβατα		Αίγες		Χοίροι	Πουλερικά όλων των ειδών	Κυψέλαι μελισσών	
					Έκμεταλ- λεύσεις με βόδια, αγελάδες κλπ.	Αριθμός ζώων		Έκμεταλ- λεύσεις με πρόβατα	Αριθμός ζώων	Έκμεταλ- λεύσεις με αίγας	Αριθμός ζώων				
1	2	3	4	5	6	7	8	9	10	11	12	13	14	15	
ΘΡΑΚΗ															
Σύνολον κοινοτήτων	152	58.419	6.456	3.326	25.681	42.839	142.839	12.738	17.527	495.675	12.688	267.233	14.081	506.751	22.609
Πεδινάι	107	39.437	4.396	623	12.179	29.860	106.355	10.687	11.297	347.382	5.087	82.766	12.760	405.299	10.857
Ήμιορεινάι	21	9.021	851	649	6.393	6.258	19.797	1.527	2.350	83.758	2.307	85.200	689	63.226	5.379
Όρεινάι	24	9.961	1.209	2.054	7.109	6.721	16.687	524	3.880	64.535	5.294	99.267	632	38.226	6.373
Νομός Έβρου															
σύνολον κοινοτήτων	80	27.692	3.215	848	8.797	20.715	74.369	738	8.799	234.727	5.943	112.265	11.786	278.985	10.678
Πεδινάι	69	24.253	2.527	331	7.423	18.736	67.365	493	7.605	185.164	4.344	60.151	11.032	252.745	7.352
Ήμιορεινάι	8	1.981	212	160	887	1.484	5.422	160	696	32.082	695	34.912	367	16.219	1.876
Όρεινάι	3	1.458	476	357	487	495	1.582	85	498	17.481	904	17.202	387	10.021	1.450
Νομός Σάμθης															
σύνολον κοινοτήτων	36	12.728	1.756	1.744	6.992	8.676	25.039	5.178	3.658	118.361	3.244	59.185	1.201	86.920	4.174
Πεδινάι	17	5.305	1.067	111	1.706	3.932	13.933	4.679	1.457	84.305	248	3.310	897	59.129	914
Ήμιορεινάι	5	2.004	261	247	1.542	1.141	3.284	325	253	9.547	271	5.616	108	13.255	1.317
Όρεινάι	14	5.419	428	1.386	3.744	3.603	7.822	174	1.948	24.509	2.725	50.259	196	14.536	1.943
Νομός Ροδόπης															
σύνολον κοινοτήτων	36	17.999	1.485	734	9.892	13.448	43.431	6.822	5.070	142.587	3.501	95.783	1.094	140.846	7.757
Πεδινάι	21	9.879	802	181	3.050	7.192	25.057	5.515	2.235	77.913	495	19.305	831	93.425	2.591
Ήμιορεινάι	8	5.036	378	242	3.964	3.633	11.091	1.042	1.401	42.129	1.341	44.672	214	33.752	2.186
Όρεινάι	7	3.084	305	311	2.878	2.623	7.283	265	1.434	22.545	1.665	31.806	49	13.669	2.980



Πίναξ 3.2: Έκμεταλλεύσεις με ζώα και αριθμός των ζώων αυτών κατ' είδος, κατ' επαρχίαν διαμονής του άρχηγού τής έκμεταλλεύσεως

Νομός Επαρχία	Αριθμός έκμεταλλεύσεων σε όποια εδήλωσαν ζώα	Αριθμός ζώων κατ' είδος (άρρενα και θήλεα κάθε ηλικίας)													
		Ίπποι	Ήμιονοι	Όνοι	Βόδια, αγελάδες, μόσχοι, μοσχίδες		Βούβαλοι	Πρόβατα		Αίγες		Χοίροι	Πουλερικά όλων των ειδών	Κυψέλαι μελισσών	
					Έκμεταλλεύσεις με βόδια, αγελάδες κλπ.	Αριθμός ζώων		Έκμεταλλεύσεις με πρόβατα	Αριθμός ζώων	Έκμεταλλεύσεις με αίγας	Αριθμός ζώων				
1	2	3	4	5	6	7	8	9	10	11	12	13	14	15	
ΝΟΜΟΣ ΕΒΡΟΥ															
Σύνολον κοινοτήτων	80	27.692	3.215	848	8.797	20.715	74.369	738	8.799	234.727	5.943	112.265	11.786	278.985	10.678
Πεδινάι	69	24.253	2.527	331	7.423	18.736	67.365	493	7.605	185.164	4.344	60.151	11.032	252.745	7.352
Ήμιορεινάι	8	1.981	212	160	887	1.484	5.422	160	696	32.082	695	34.912	367	16.219	1.876
Όρεινάι	3	1.458	476	357	487	495	1.582	85	498	17.481	904	17.202	387	10.021	1.450
Επαρχία Αλεξανδρουπόλεως σύνολον κοινοτήτων	15	4.759	533	367	2.084	3.135	11.011	2.254	931	49.610	986	50.172	1.470	41.870	2.669
Πεδινάι	8	3.347	424	170	1.291	2.156	7.459	2.138	568	25.715	559	20.691	1.246	30.093	1.434
Ήμιορεινάι	6	1.188	53	119	681	828	2.988	116	296	16.077	366	24.872	200	10.298	750
Όρεινάι	1	224	56	78	112	151	564	—	67	7.818	61	4.609	24	1.479	485
Επαρχία Διδυμοτείχου σύνολον κοινοτήτων	28	7.929	539	125	3.252	6.498	24.260	3.126	3.084	70.070	2.185	25.730	4.510	78.617	3.127
Πεδινάι	27	7.520	437	85	3.183	6.134	22.894	3.126	2.814	63.066	1.940	19.867	4.477	75.797	2.070
Ήμιορεινάι	1	409	102	40	69	364	1.366	—	270	7.004	245	5.863	33	2.820	1.057
Όρεινάι	—	—	—	—	—	—	—	—	—	—	—	—	—	—	—
Επαρχία Ορεσιτιάδος σύνολον κοινοτήτων	24	9.308	1.468	27	1.914	7.522	26.408	5.222	3.443	70.274	1.021	8.510	4.198	109.430	2.315
Πεδινάι	24	9.308	1.468	27	1.914	7.522	26.408	5.222	3.443	70.274	1.021	8.510	4.198	109.430	2.315
Ήμιορεινάι	—	—	—	—	—	—	—	—	—	—	—	—	—	—	—
Όρεινάι	—	—	—	—	—	—	—	—	—	—	—	—	—	—	—
Επαρχία Σαμοθράκης σύνολον κοινοτήτων	1	914	403	279	288	92	180	85	361	7.192	716	8.579	321	5.472	848
Πεδινάι	—	—	—	—	—	—	—	—	—	—	—	—	—	—	—
Ήμιορεινάι	—	—	—	—	—	—	—	—	—	—	—	—	—	—	—
Όρεινάι	1	914	403	279	288	92	180	85	361	7.192	716	8.579	321	5.472	848
Επαρχία Σουφλίου σύνολον κοινοτήτων	12	4.782	272	50	1.259	3.468	12.510	2.051	980	37.581	1.035	19.274	1.287	43.596	1.719
Πεδινάι	10	4.078	198	49	1.035	2.924	10.604	2.007	780	26.109	824	11.083	1.111	37.425	1.533
Ήμιορεινάι	1	384	57	1	137	292	1.068	44	130	9.001	84	4.177	134	3.101	69
Όρεινάι	1	320	17	—	87	252	838	—	70	2.471	127	4.014	42	3.070	117
ΝΟΜΟΣ ΞΑΝΘΗΣ															
Σύνολον κοινοτήτων	36	12.728	1.756	1.744	6.992	8.676	25.039	5.178	3.658	118.361	3.244	59.185	1.201	86.920	4.174
Πεδινάι	17	5.305	1.067	111	1.706	3.932	13.933	4.679	1.457	84.305	248	3.310	897	59.129	914
Ήμιορεινάι	5	2.004	261	247	1.542	1.141	3.284	325	253	9.547	271	5.616	108	13.255	1.317
Όρεινάι	14	5.419	428	1.386	3.744	3.603	7.822	174	1.948	24.509	2.725	50.259	196	14.536	1.943
Επαρχία Ξάνθης σύνολον κοινοτήτων	36	12.728	1.756	1.744	6.992	8.676	25.039	5.178	3.658	118.361	3.244	59.185	1.201	86.920	4.174
Πεδινάι	17	5.305	1.067	111	1.706	3.932	13.933	4.679	1.457	84.305	248	3.310	897	59.129	914
Ήμιορεινάι	5	2.004	261	247	1.542	1.141	3.284	325	253	9.547	271	5.616	108	13.255	1.317
Όρεινάι	14	5.419	428	1.386	3.744	3.603	7.822	174	1.948	24.509	2.725	50.259	196	14.536	1.943
ΝΟΜΟΣ ΡΟΔΟΠΗΣ															
Σύνολον κοινοτήτων	36	17.999	1.485	734	9.892	13.448	43.431	6.822	5.070	142.587	3.501	95.783	1.094	140.846	7.757
Πεδινάι	21	9.879	802	181	3.050	7.192	25.057	5.515	2.235	77.913	495	19.305	831	93.425	2.591
Ήμιορεινάι	8	5.036	378	242	3.964	3.633	11.091	1.042	1.401	42.129	1.341	44.672	214	33.752	2.186
Όρεινάι	7	3.084	305	311	2.878	2.623	7.283	265	1.434	22.545	1.665	31.806	49	13.669	2.980
Επαρχία Κομοτηνής σύνολον κοινοτήτων	26	12.459	1.054	583	7.178	9.140	29.808	4.756	3.460	102.058	2.341	65.271	767	96.592	3.917
Πεδινάι	15	7.051	578	155	1.959	5.140	18.139	4.043	1.599	57.265	315	9.698	567	67.840	1.648
Ήμιορεινάι	6	3.541	337	235	3.345	2.426	7.311	614	984	30.386	982	33.787	171	20.170	1.057
Όρεινάι	5	1.867	139	193	1.874	1.574	4.358	99	877	14.407	1.044	21.786	29	8.582	1.212
Επαρχία Σαπών σύνολον κοινοτήτων	10	5.540	431	151	2.714	4.308	13.623	2.066	1.610	40.529	1.160	30.512	327	44.254	3.840
Πεδινάι	6	2.828	224	26	1.091	2.052	6.918	1.472	636	20.648	180	9.607	264	25.585	943
Ήμιορεινάι	2	1.495	41	7	619	1.207	3.780	428	417	11.743	359	10.885	43	13.582	1.129
Όρεινάι	2	1.217	166	118	1.004	1.049	2.925	166	557	8.138	621	10.020	20	5.087	1.768

ΘΡΑΚΗ—THRACE

ΑΡΙΘΜΟΣ ΒΟΕΙΔΩΝ, ΠΡΟΒΑΤΩΝ ΚΑΙ ΑΙΓΩΝ
EFFECTIFS DES BOVINS, DES OVINS ET DES CAPRINS



- 1.000 Βοειδή - Bovins
- 2.000 Πρόβατα - Ovins
- 2.000 Αίγες - Caprins





Πίναξ 3.3: Έκμεταλλεύσεις με ζώα και αριθμός τῶν ζώων αὐτῶν κατ' εἶδος, κατὰ κοινότητα (ἢ δῆμον) διαμονῆς τοῦ ἀρχηγοῦ τῆς ἐκμεταλλεύσεως (συνέχεια)

Ἐπαρχία Κοινότης (ἢ Δῆμος)	Ἀριθμὸς ἐκμεταλ- λεύσεων αἱ ὅποιαι ἐδήλωσαν ζῶα	Ἀριθμὸς ζῶων κατ' εἶδος (ἄρρενα καὶ θήλεα κάθε ηλικίας)												
		Ἴπποι	Ἡμίονοι	ὄνοι	Βόδια, ἀγελάδες, μόσχοι, μοσχίδες		Βούβαλοι	Πρόβατα		Αἴγες		Χοῖροι	Ποιλερικά ὄλων τῶν εἰδῶν	Κυψέλαι μελισσῶν
					Ἐκμεταλ- λεύσεις μὲ βόδια, ἀγελάδες κλπ.	Ἀριθμὸς ζώων		Ἐκμεταλ- λεύσεις μὲ πρόβατα	Ἀριθμὸς ζώων	Ἐκμεταλ- λεύσεις μὲ αἴγας	Ἀριθμὸς ζώων			
1	2	3	4	5	6	7	8	9	10	11	12	13	14	15
Ἐπαρχία Σαπῶν 10	5.540	431	151	2.714	4.308	13.623	2.066	1.610	40.529	1.160	30.512	327	44.254	3.840
<i>Δῆμοι</i>														
Σαπῶν Π	1.054	59	11	571	716	2.447	385	224	8.402	61	3.044	167	9.026	406
<i>Κοινότητες</i>														
Ἀράτου Π	373	73	2	72	286	866	318	64	1.650	8	83	2	2.839	101
Ἀρίσβης Π	638	61	3	118	471	1.623	573	141	3.586	13	30	12	6.111	213
Ἀρριανῶν Η	1.339	38	4	526	1.102	3.444	428	335	5.783	281	6.352	38	12.011	1.044
Κέχρου Ο	349	110	83	162	332	1.032	—	283	4.932	292	5.250	12	1.286	1.119
Κρωβύλης Π	224	12	4	125	177	565	39	52	1.936	42	3.643	3	2.057	92
Λοφαρίου Π	248	10	3	41	185	701	128	84	3.227	2	170	65	2.712	117
Νέας Σάντας Η	156	3	3	93	105	336	—	82	5.960	78	4.533	5	1.571	85
Στρώμνης Π	291	9	3	164	217	716	29	71	1.847	54	2.637	15	2.840	14
Φιλλύρας Ο	868	56	35	842	717	1.893	166	274	3.206	329	4.770	8	3.801	649

Π = πεδινὰ, Η = ἡμιορεινὰ, Ο = ὄρεινὰ κοινότητες



ΕΘΝΙΚΗ ΣΤΑΤΙΣΤΙΚΗ ΥΠΗΡΕΣΙΑ ΤΗΣ ΕΛΛΑΔΟΣ
ΒΙΒΛΙΟΘΗΚΗ
Αύξ. Αριθ. _____
Κατηγ. Βιβλίου _____

