



ΒΑΣΙΛΕΙΟΝ ΤΗΣ ΕΛΛΑΔΟΣ
ΕΘΝΙΚΗ ΣΤΑΤΙΣΤΙΚΗ ΥΠΗΡΕΣΙΑ ΤΗΣ ΕΛΛΑΔΟΣ
ROYAUME DE GRÈCE
OFFICE NATIONAL DE STATISTIQUE

ΕΘΝΙΚΗ ΣΤΑΤΙΣΤΙΚΗ ΥΠΗΡΕΣΙΑ ΤΗΣ ΕΛΛΑΔΟΣ
ΒΙΒΛΙΟΜΑΧΗ
Αδξ. Αριθ. _____
Κατηγ. Βιβλίου _____

5 ΓΕΩΡΓΙΑ-ΚΤΗΝΟΤΡΟΦΙΑ
AGRICULTURE-ÉLEVAGE

ΑΠΟΤΕΛΕΣΜΑΤΑ ΤΗΣ ΑΠΟΓΡΑΦΗΣ ΓΕΩΡΓΙΑΣ-ΚΤΗΝΟΤΡΟΦΙΑΣ ΤΗΣ 19 ΜΑΡΤΙΟΥ 1961

ΤΟΜΟΣ Ι

Πίνακες κατά τόπον μονίμου διαμονής των αρχηγών (κατόχων) των εκμεταλλεύσεων

ΤΕΥΧΟΣ 5. ΗΠΕΙΡΟΣ

RÉSULTATS DU RECENSEMENT DE L'AGRICULTURE-ÉLEVAGE EFFECTUÉ LE 19 MARS 1961

VOLUME I

Tableaux par lieu de domicile des chefs (possesseurs) des exploitations

FASCICULE 5. ÉPIRE



ΕΛΛΗΝΙΚΗ ΔΗΜΟΚΡΑΤΙΑ
ΥΠΟΥΡΓΕΙΟ ΠΑΙΔΕΙΑΣ ΚΑΙ ΘΡΗΣΚΕΥΜΑΤΩΝ
ΙΝΣΤΙΤΟΥΤΟ ΤΕΧΝΟΛΟΓΙΑΣ ΥΠΟΛΟΓΙΣΤΩΝ ΚΑΙ ΕΚΔΟΣΕΩΝ ΔΙΔΑΚΤΙΚΩΝ ΒΙΒΛΙΩΝ
ΕΚΔΟΣΗ 1998



ΠΕΡΙΕΧΟΜΕΝΑ — TABLE DES MATIÈRES

ΠΙΝΑΚΕΣ	Σελίς Page	TABLEAUX
1. Ἀριθμὸς ἐκμεταλλεύσεων, ἐκτάσεις καὶ κατανομὴ αὐτῶν εἰς τὰς βασικὰς κατηγορίας χρήσεως τῆς γῆς καὶ βοσκότοποι τῶν ἐκμεταλλεύσεων	1	1. Nombre d'exploitations, étendues et répartitions des étendues d'après l'utilisation des surfaces; pâturages des exploitations
2. Ἰδιόκτητος γεωργικὴ γῆ, ἀρδευόμεναι ἐκτάσεις, ἀριθμὸς δένδρων κατὰ κατηγορίαν καὶ τεμαχισμὸς τῆς γεωργικῆς γῆς	12	2. Territoire agricole privé, étendues irriguées, nombre des arbres par espèces et morcellement du territoire agricole
3. Ἐκμεταλλεύσεις μὲ ζῶα καὶ ἀριθμὸς τῶν ζῴων αὐτῶν κατ' εἶδος	22	3. Exploitations agricoles avec de l'élevage et effectifs des animaux, par espèce

ΠΑΡΑΤΗΡΗΣΙΣ — REMARQUE

Τὸ παρὸν τεύχος εἶναι τὸ τέταρτον τῆς σειρᾶς ἐκδόσεων τῆς ΕΣΥΕ διὰ τῆς ὁποίας δημοσιεύονται τὰ πρῶτα ἀποτελέσματα τῆς γενικῆς ἀπογραφῆς Γεωργίας καὶ Κτηνοτροφίας τοῦ 1961, κατὰ γεωγραφικὸν διαμέρισμα.

Εἰς τὸ κυκλοφορήσαν πρῶτον τεύχος (τόμος I, τεύχος 3, Πελοπόννησος) ὁ ἀναγνώστης θὰ ἀνεύρη σύντομον εἰσαγωγὴν, ἀναφερομένην εἰς τὸ ἱστορικὸν τῆς Ἀπογραφῆς, εἰς τὸν τρόπον διενεργείας αὐτῆς, ὡς καὶ εἰς τὴν ἀνάλυσιν τοῦ ἐννοιολογικοῦ περιεχομένου τῶν χρησιμοποιουμένων ὄρων.

Ἐκτενεστέρα εἰσαγωγή θὰ περιληφθῇ εἰς τὸν ἐνιαῖον τόμον τῶν ἀποτελεσμάτων τῆς Ἀπογραφῆς.

Ἀθήναι, Μάρτιος 1964

Ce fascicule est le quatrième de la Série des publications de l'Office National de Statistique sur les Résultats du Recensement général de l'Agriculture et de l'Élevage, opéré en 1961, paraissant par Région Géographique.

Le lecteur est prié de se reporter au premier Fascicule déjà paru (Fascicule 3 du Tome 1er, consacré au Péloponèse), où il trouvera une brève Introduction relative à l'historique du Recensement et à la façon dont il a été effectué, ainsi que la définition des termes utilisés.

Une introduction plus étendue paraîtra en tête du volume unique, sur les Résultats de ce Recensement, qui regroupera ensemble les divers fascicules des Régions Géographiques du pays.

Athènes, mars 1964





Tableau 1 (1.1, 1.2, 1.3): Nombre d'exploitations, étendues et répartition des étendues d'après l'utilisation des surfaces, pâturages des exploitations; le tout, par Département, ou par Éparchie, ou par Commune-dème et Commune, selon le lieu de domicile du chef de l'exploitation

Étendue en «stremmes» (10 stremmes = 1 ha)

Région Géographique Département (ou Éparchie, ou Commune-dème et Commune)	Nombres d'exploitations agricoles		Étendue du territoire agricole des exploitations		Genre d'utilisation du territoire agricole des exploitations									Pâturages (non compris les pâturages banaux appartenant à la Commune)	
	Total	Dont: avec de l'élevage, sans territoire agricole	Total	Dont: dans le Département du domicile du chef **	Arbres fruitiers		Vignes à raisin de table ou cuve et vignes à raisin donnant du Raisin Sec		Champs de plantes annuelles, etc.		Jachères		Prairies permanentes de fauche (étendues)	Exploitations agricoles avec des pâturages	Étendues de pâturages
					Exploitations agricoles avec des vergers ou des arbres isolés *	Étendues des Vergers	Exploitations avec les deux sortes des vignes	Étendues des vignes de deux sortes	Exploitations avec des plantes annuelles, etc.	Étendues avec des plantes annuelles, etc.	Exploitations agricoles avec des jachères	Étendues en jachères			
1	2	3	4	5	6	7	8	9	10	11	12	13	14	15	16

* Il s'agit d'exploitations d'arbres, sans aucun droit sur le terrain sur lequel ils poussent et d'exploitations avec des arbres disséminés, sans ordre.
 ** La distinction marquée à la colonne 5 n'est pas fournie au dessus du niveau du Département, étant donné que, en règle générale, le nombre des étendues exploitées en dehors du Département ou de la Région Géographique du domicile du chef est négligeable.

Tableau 2 (2.1, 2.2, 2.3): Territoire agricole privé, étendues irriguées, nombre des arbres par espèces et morcellement du territoire agricole; le tout, par Département, ou par Éparchie, ou par Commune-dème et Commune, selon le lieu de domicile du chef de l'exploitation

Étendue en «stremmes» (10 stremmes = 1 ha)

Région Géographique Département (ou Éparchie, ou Commune-dème et Commune)	Territoire agricole privé		Étendues irriguées		Exploitations avec des arbres fruitiers et nombre des arbres					Parcelles de territoire agricole		
	Exploitations avec du territoire agricole privé	Étendue du territoire agricole privé	Exploitations avec du territoire agricole irrigué	Étendue du territoire agricole irrigué	Oliviers		Agrumes		Autres arbres fruitiers (en milliers)	Exploitations ayant déclaré des parcelles	Nombres des parcelles déclarées	Étendue des parcelles déclarées
					Exploitations avec des oliviers	Nombre des arbres (en milliers)	Exploitations avec des agrumes	Nombre des arbres (en milliers)				
1	2	3	4	5	6	7	8	9	10	11	12	13


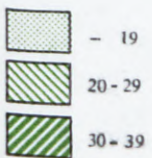
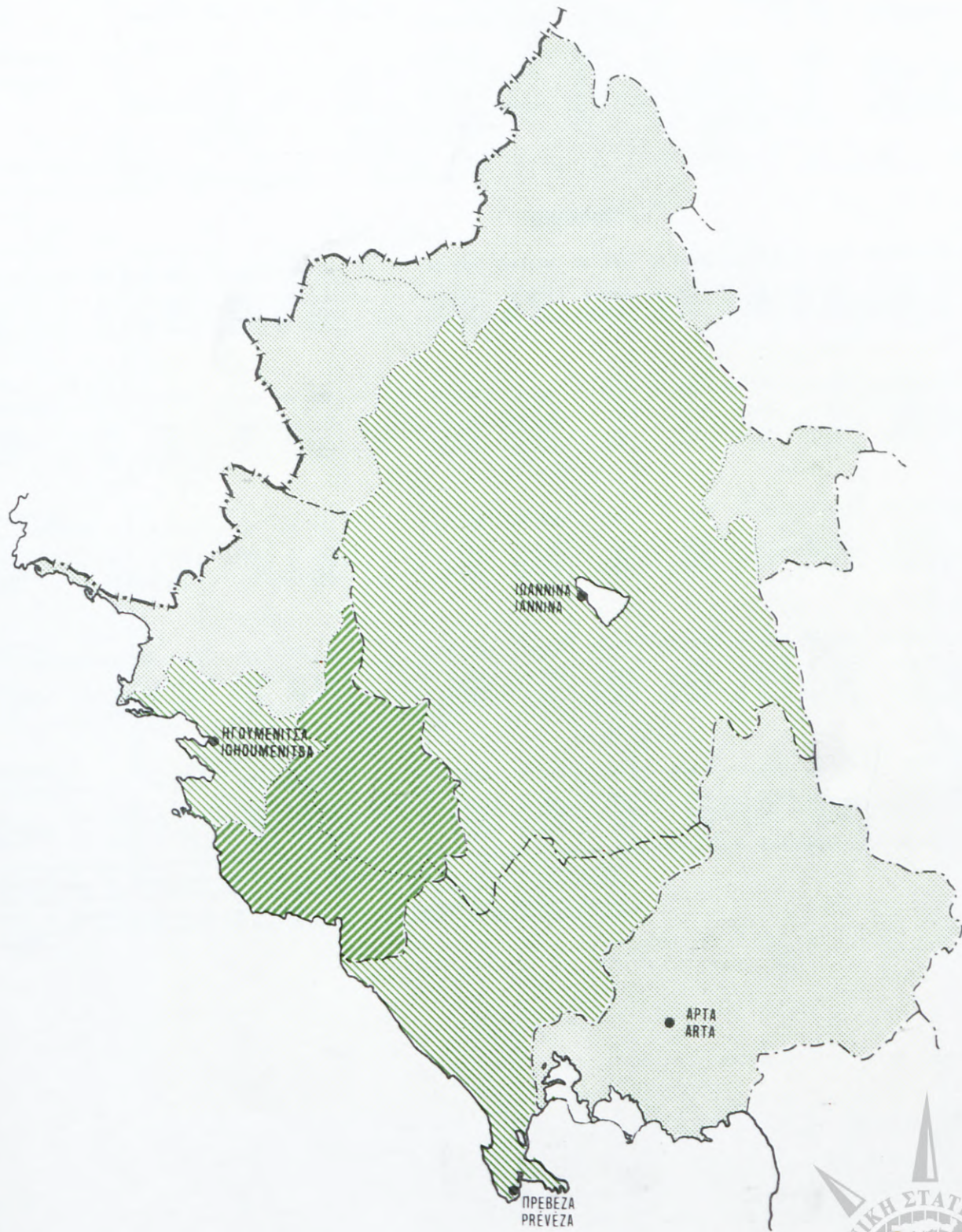
Tableau 3 (3.1, 3.2, 3.3): Exploitations agricoles avec de l'élevage et effectifs des animaux, par espèce; par Département, ou par Éparchie, ou par Commune-dème et Commune, selon le lieu de domicile du chef de l'exploitation

Région Géographique Département (ou Éparchie, ou Commune-dème et Commune)	Exploitations agricoles avec de l'élevage	Effectifs des animaux par espèce (mâles et femelles, jeunes ou vieux)												
		Chevaux	Mulets et Bardots	Anes	Bœufs, vaches veaux, génisses		Buffles	Moutons		Chèvres		Porcs	Volailles de toutes espèces (Têtes)	Ruches d'abeilles
					Exploitations agricoles avec des bovidés	Nombres des têtes		Exploitations agricoles avec des moutons	Nombres des têtes	Exploitations avec des chèvres	Nombres des têtes			
1	2	3	4	5	6	7	8	9	10	11	12	13	14	15





ΗΠΕΙΡΟΣ—ÉPIRE
ΜΕΣΗ ΕΚΤΑΣΙΣ ΚΑΤΑ ΕΚΜΕΤΑΛΛΕΥΣΙΝ
SURFACE MOYENNE PAR EXPLOITATION





Πίναξ 1.1: 'Αριθμός έκμεταλλεύσεων, εκτάσεις και κατανομή αυτών εις τας βασικάς κατηγορίας χρήσεως τῆς γῆς καὶ βοσκότοποι τῶν έκμεταλλεύσεων, κατὰ νομὸν διαμονῆς τοῦ ἀρχηγοῦ τῆς έκμεταλλεύσεως

"Εκτασις εἰς στρέμματα

Διαμερίσμα Νομός	'Αριθμὸς έκμεταλλεύσεων		'Εκτασις γεωργικῆς γῆς τῶν έκμεταλλεύσεων		Κατηγορίαι χρήσεως τῆς γεωργικῆς γῆς τῶν έκμεταλλεύσεων									Βοσκότοποι (πλὴν κοινοχρήστων κοινοτικῶν)		
	Σύνολον	'Εκ τούτων μετὰ Κῶα ἀνευ γεωργικῆς γῆς	Σύνολον	'Εξ τῆς ἐντὸς τοῦ νομοῦ διαμονῆς τοῦ ἀρχηγοῦ	Καρποφόρα δένδρα		'Αμπέλοι καὶ σταφιδάμπέλοι		Χωράφια μετὰ ἐτήσια φυτὰ κλπ.		'Αγραναπαύσεις		Κοιτολιβάδα (ἐκτάσεις)	'Εκμεταλλεύσεις μετὰ βοσκοτόπου	'Εκτάσεις βοσκοτόπων	
					'Εκμεταλλεύσεις μετὰ δενδρώνων (ἢ ἀπλῶς δένδρα)*	'Εκτάσεις δενδρώνων	'Εκμεταλλεύσεις μετὰ ἀμπέλων καὶ σταφιδάμπέλων	'Εκτάσεις ἀμπέλων καὶ σταφιδάμπέλων	'Εκμεταλλεύσεις μετὰ χωράφια μετὰ ἐτήσια φυτὰ κλπ.	'Εκτάσεις χωράφιων μετὰ ἐτήσια φυτὰ κλπ.	'Εκμεταλλεύσεις μετὰ ἀγραναπαύσεων	'Εκτάσεις ἀγραναπαύσεων				
1	2	3	4	5	6	7	8	9	10	11	12	13	14	15	16	
ΗΠΕΙΡΟΣ																
Σύνολον κοινοτήτων	561	62.336	1.105	1.275.479	**	48.535	175.139	11.054	27.583	54.170	818.171	22.141	177.662	76.924	15.374	581.672
Πεδιναὶ	81	15.264	325	390.442	.	11.344	79.783	1.947	5.571	11.772	243.388	3.821	40.433	21.267	2.295	93.659
Ἡμιορειναὶ	95	11.290	141	297.392	.	9.132	46.852	2.833	8.045	9.824	182.693	4.735	45.550	14.252	2.526	98.697
'Ορειναὶ	385	35.782	639	587.645	.	28.059	48.504	6.274	13.967	32.574	392.090	13.585	91.679	41.405	10.553	389.316
Νομὸς Ἀρτης																
Σύνολον κοινοτήτων	75	15.526	117	277.328	.	12.861	73.560	360	1.266	13.121	176.943	4.099	22.886	2.673	3.795	77.494
Πεδιναὶ	26	6.467	66	160.058	.	5.376	53.665	54	446	4.675	94.068	1.225	10.188	1.691	766	16.065
Ἡμιορειναὶ	11	1.931	10	37.577	.	1.740	15.405	47	178	1.508	19.505	418	2.213	276	440	13.771
'Ορειναὶ	38	7.128	41	79.693	.	5.775	4.490	259	642	6.938	63.370	2.456	10.485	706	2.589	47.658
Νομὸς Θεσπρωτίας																
Σύνολον κοινοτήτων	97	9.550	379	227.888	.	8.458	47.822	354	1.315	7.753	134.013	3.907	41.115	3.623	1.870	217.911
Πεδιναὶ	11	1.194	64	31.298	.	1.041	5.712	68	262	964	20.606	397	4.273	445	286	28.840
Ἡμιορειναὶ	21	3.178	57	92.678	.	2.944	23.832	69	436	2.514	52.119	1.351	15.017	1.274	472	49.146
'Ορειναὶ	65	5.178	258	103.912	.	4.473	18.278	217	617	4.275	61.288	2.159	21.825	1.904	1.121	139.925
Νομὸς Ἰωαννίνων																
Σύνολον κοινοτήτων	314	26.841	412	506.928	.	18.915	6.605	9.728	23.126	24.730	340.342	10.720	77.671	59.184	7.971	216.881
Πεδιναὶ	18	3.145	64	67.866	.	1.749	2.125	1.549	3.877	2.618	43.438	883	7.754	10.672	793	18.175
Ἡμιορειναὶ	42	3.999	35	108.960	.	2.629	756	2.529	6.969	3.761	70.188	2.021	19.010	12.037	1.265	21.844
'Ορειναὶ	254	19.697	313	330.102	.	14.537	3.724	5.650	12.280	18.351	226.716	7.816	50.907	36.475	5.913	176.862
Νομὸς Πρεβέζης																
Σύνολον κοινοτήτων	75	10.419	197	263.335	.	8.301	47.152	612	1.876	8.566	166.873	3.415	35.990	11.444	1.729	69.356
Πεδιναὶ	26	4.458	131	131.220	.	3.178	18.281	276	986	3.515	85.276	1.316	48.218	8.459	450	30.570
Ἡμιορειναὶ	21	2.182	39	58.177	.	1.849	6.859	188	462	2.051	40.881	945	9.310	665	349	13.936
'Ορειναὶ	28	3.779	27	73.938	.	3.274	22.012	148	428	3.010	40.716	1.154	8.462	2.320	930	24.871

* Πρόκειται περὶ τῆς έκμεταλλεύσεως δένδρων ἀνευ δικαιοῦματος ἐπὶ τῆς γῆς ἐπὶ τῆς ὁποίας ταῦτα φρονται, ὡς καὶ περὶ τῶν έκμεταλλεύσεων μετὰ διασπαρτα, οὐχὶ εἰς κανονικοὺς δενδρώνων, δένδρα.

** Ἀπὸ τοῦ ἐπιπέδου τοῦ νομοῦ καὶ ἀνω δὲν δίδεται ἡ διάκρισις τῆς στήλης 5, καθ' ὅσον, γενικῶς, αἱ ἐκτὸς τοῦ νομοῦ ἢ διαμερίσματος διαμονῆς τοῦ ἀρχηγοῦ ἐκτάσεις τῶν έκμεταλλεύσεων εἶναι ἐλάχισται.



Πίναξ 1.2: Αριθμός εκμεταλλεύσεων, εκτάσεις και κατανομή αυτών εις τὰς βασικάς κατηγορίας χρήσεως τῆς γῆς καὶ βοσκότοποι τῶν εκμεταλλεύσεων, κατ' ἐπαρχίαν διαμοῆς τοῦ ἀρχηγοῦ τῆς εκμεταλλεύσεως

*Εκτασίς εἰς στρέμματα

Νομός Ἐπαρχία	Ἀριθμὸς εκμεταλλεύσεων		Ἐκτασίς γεωργικῆς γῆς τῶν εκμεταλλεύσεων		Κατηγορία χρήσεως τῆς γεωργικῆς γῆς τῶν εκμεταλλεύσεων									Βοσκότοποι (πλὴν κοινοχρήστων κοινοτήτων)	
	Σύνολον	Ἐκ τούτων μετὰ ζῶα ἀνευ γεωργικῆς γῆς	Σύνολον	Ἐξ ἧς ἐντὸς τῆς κοινοτήτος διαμοῆς τοῦ ἀρχηγοῦ	Καρποφόρα δένδρα		Ἀμπελοὶ καὶ σταφιδάμπελοι		Χωράφια μετὰ ἐτήσια φυτὰ κλπ.		Ἄγραναπαύσεις		Κοιτολιβάδα (ἐκτάσεις)	Ἐκτασίς μετὰ βοσκοτόπους	Ἐκτασίς βοσκοτόπων
					Ἐκμεταλλεύσεις μετὰ δεινδρών (ἢ ἀπλῶς δένδρα)*	Ἐκτάσεις δεινδρών	Ἐκμεταλλεύσεις μετὰ ἀμπέλους καὶ σταφιδάμπελους	Ἐκτάσεις ἀμπέλων καὶ σταφιδάμπελων	Ἐκμεταλλεύσεις μετὰ χωράφια μετὰ ἐτήσια φυτὰ κλπ.	Ἐκτάσεις χωράφιων μετὰ ἐτήσια φυτὰ κλπ.	Ἐκμεταλλεύσεις μετὰ ἀγραναπαύσεις	Ἐκτάσεις ἀγραναπαύσεων			
1	2	3	4	5	6	7	8	9	10	11	12	13	14	15	16

ΝΟΜΟΣ ΑΡΘΗΣ

Σύνολον κοινοτήτων	75	15.526	117	277.328	244.140	12.861	73.560	360	1.266	13.121	176.943	4.099	22.886	2.673	3.795	77.494
Πεδινὰ	26	6.467	66	160.058	138.808	5.376	53.665	54	446	4.675	94.068	1.225	10.188	1.691	766	16.065
Ἡμιορεινὰ	11	1.931	10	37.577	34.140	1.710	15.405	47	178	1.508	19.505	418	2.213	276	440	13.771
Ὄρεινὰ	38	7.128	41	79.693	71.192	5.775	4.490	259	642	6.938	63.370	2.456	10.485	706	2.589	47.658
Ἐπαρχία Ἀρθης σύνολον κοινοτήτων	75	15.526	117	277.328	244.140	12.861	73.560	360	1.266	13.121	176.943	4.099	22.886	2.673	3.795	77.494
Πεδινὰ	26	6.467	66	160.058	138.808	5.376	53.665	54	446	4.675	94.068	1.225	10.188	1.691	766	16.065
Ἡμιορεινὰ	11	1.931	10	37.577	34.140	1.710	15.405	47	178	1.508	19.505	418	2.213	276	440	13.771
Ὄρεινὰ	38	7.128	41	79.693	71.192	5.775	4.490	259	642	6.938	63.370	2.456	10.485	706	2.589	47.658

ΝΟΜΟΣ ΘΕΣΠΙΡΩΤΙΑΣ

Σύνολον κοινοτήτων	97	9.550	379	227.888	189.382	8.458	47.822	354	1.315	7.753	134.013	3.907	41.115	3.623	1.879	217.911
Πεδινὰ	11	1.194	64	31.298	24.882	1.041	5.712	68	262	964	20.606	397	4.273	445	286	28.840
Ἡμιορεινὰ	21	3.178	57	92.678	79.821	2.944	23.832	69	436	2.514	52.119	1.351	15.017	1.274	472	49.146
Ὄρεινὰ	65	5.178	258	103.912	84.679	4.473	18.278	217	617	4.275	61.288	2.159	21.825	1.904	1.121	139.925
Ἐπαρχία Θυάμδος σύνολον κοινοτήτων	15	2.162	73	53.284	41.026	1.933	17.152	106	475	1.597	26.575	733	8.333	749	361	55.323
Πεδινὰ	4	559	22	14.050	10.199	464	2.666	60	235	474	9.190	163	1.638	321	69	6.583
Ἡμιορεινὰ	3	736	18	18.396	14.030	672	7.749	30	120	444	7.709	213	2.636	182	144	26.835
Ὄρεινὰ	8	867	33	20.838	16.796	797	6.737	16	120	679	9.676	357	4.059	246	148	21.905
Ἐπαρχία Μαγαριῶν σύνολον κοινοτήτων	7	1.344	67	39.615	35.270	1.216	12.774	3	42	1.034	19.895	600	6.415	489	209	28.168
Πεδινὰ	—	—	—	—	—	—	—	—	—	—	—	—	—	—	—	—
Ἡμιορεινὰ	5	1.161	47	33.869	30.164	1.089	11.319	3	42	934	17.809	504	4.295	404	145	11.492
Ὄρεινὰ	2	183	50	5.746	5.106	127	1.455	—	—	100	2.086	96	2.120	85	64	16.676
Ἐπαρχία Σουλίου-Παραμυθίας σύνολον κοινοτήτων	31	2.577	65	75.632	65.177	2.301	8.599	102	475	2.254	51.285	1.203	14.408	865	401	54.827
Πεδινὰ	1	95	1	4.056	3.995	89	33	—	—	94	3.493	46	516	14	1	2
Ἡμιορεινὰ	8	977	10	33.923	29.573	920	4.153	28	245	864	22.861	451	6.553	111	118	9.442
Ὄρεινὰ	22	1.505	54	37.653	31.609	1.292	4.413	74	230	1.296	24.931	706	7.339	740	282	45.383
Ἐπαρχία Φιλιατῶν σύνολον κοινοτήτων	44	3.467	174	59.357	47.910	3.008	9.297	143	323	2.868	36.258	1.371	11.959	1.520	908	79.593
Πεδινὰ	6	540	41	13.192	10.688	488	3.013	8	27	396	7.923	188	2.119	110	216	22.255
Ἡμιορεινὰ	5	304	12	6.490	6.054	263	611	8	29	272	3.740	183	1.533	577	65	1.377
Ὄρεινὰ	33	2.623	121	39.675	31.168	2.257	5.673	127	267	2.200	24.595	1.000	8.307	833	627	55.961

ΝΟΜΟΣ ΙΩΑΝΝΙΝΩΝ

Σύνολον κοινοτήτων	314	26.841	412	506.928	455.724	18.915	6.605	9.728	23.126	24.730	340.342	10.720	77.671	59.184	7.971	216.881
Πεδινὰ	18	3.145	64	67.866	57.857	1.749	2.125	1.549	3.877	2.618	43.438	883	7.754	10.672	793	18.175
Ἡμιορεινὰ	42	3.999	35	108.960	98.897	2.629	756	2.529	6.969	3.761	70.188	2.021	19.010	12.037	1.265	21.844
Ὄρεινὰ	254	19.697	313	330.102	298.970	14.537	3.724	5.650	12.280	18.351	226.716	7.816	50.907	36.475	5.913	176.862
Ἐπαρχία Δωδύνης σύνολον κοινοτήτων	236	20.855	271	416.586	372.782	14.622	5.508	8.220	20.040	19.389	281.740	8.048	59.965	49.333	7.381	154.817
Πεδινὰ	16	3.032	64	64.122	54.847	1.651	2.103	1.540	3.833	2.505	39.863	872	7.699	10.624	793	18.175
Ἡμιορεινὰ	38	3.677	30	102.629	92.964	2.451	560	2.430	6.720	3.473	66.637	1.894	18.019	10.693	1.236	20.623
Ὄρεινὰ	182	14.146	177	249.835	224.971	10.520	2.845	4.250	9.487	13.411	175.240	5.282	34.247	28.016	5.352	116.019
Ἐπαρχία Κονίτσης σύνολον κοινοτήτων	40	2.826	43	43.123	40.258	2.194	537	548	977	2.647	31.024	1.290	8.420	2.165	280	15.233
Πεδινὰ	2	113	—	3.744	3.010	98	22	—	9	44	113	11	55	48	—	—
Ἡμιορεινὰ	—	—	—	—	—	—	—	—	—	—	—	—	—	—	—	—
Ὄρεινὰ	38	2.713	43	39.379	37.248	2.096	515	539	933	2.534	27.449	1.279	8.365	2.117	280	15.233
Ἐπαρχία Μετσόβου σύνολον κοινοτήτων	6	1.005	31	9.474	7.897	549	95	57	90	780	5.535	307	1.041	2.713	105	36.517
Πεδινὰ	—	—	—	—	—	—	—	—	—	—	—	—	—	—	—	—
Ἡμιορεινὰ	—	—	—	—	—	—	—	—	—	—	—	—	—	—	—	—
Ὄρεινὰ	6	1.005	31	9.474	7.897	549	95	57	90	780	5.535	307	1.041	2.713	105	36.517
Ἐπαρχία Παργαίων σύνολον κοινοτήτων	32	2.155	67	37.745	34.787	1.550	465	903	2.019	1.914	22.043	1.075	8.245	4.973	205	10.314
Πεδινὰ	—	—	—	—	—	—	—	—	—	—	—	—	—	—	—	—
Ἡμιορεινὰ	4	322	5	6.331	5.933	178	196	99	249	288	3.551	127	991	1.344	29	1.221
Ὄρεινὰ	28	1.833	62	31.414	28.854	1.372	269	804	1.770	1.626	18.492	948	7.254	3.629	176	9.093

* Πρόκειται περὶ τῆς εκμεταλλεύσεως δένδρων ἀνευ δικαιώματος ἐπὶ τῆς γῆς ἐπὶ τῆς ὁποίας ταῦτα φύονται, ὡς καὶ περὶ τῶν εκμεταλλεύσεων μετὰ δεινδρα, οὐχὶ εἰς κανονικοῦς δεινδράνας, δένδρα.

Πίναξ 1.2: Αριθμός εκμεταλλεύσεων, εκτάσεις και κατανομή αυτών εις τὰς βασικὰς κατηγορίας χρήσεως τῆς γῆς καὶ βοσκότοποι τῶν εκμεταλλεύσεων, κατ' ἐπαρχίαν διαμονῆς τοῦ ἀρχηγοῦ τῆς εκμεταλλεύσεως (συνέχεια)

*Εκτασις εἰς στρέμματα

Νομὸς Ἐπαρχία	Ἀριθμὸς εκμεταλλεύσεων		Ἐκτασις γεωργικῆς γῆς τῶν εκμεταλλεύσεων		Κατηγορίαι χρήσεως τῆς γεωργικῆς γῆς τῶν εκμεταλλεύσεων								Βοσκότοποι (πλὴν κοινοχρήστων κοινοτήτων)		
	Σύνολον	Ἐκ τούτων μετ' ἔφα ἀνευ γεωργικῆς γῆς	Σύνολον	Ἐξ ἧς ἐντὸς τῆς ἐπαρχίας διαμονῆς τοῦ ἀρχηγοῦ	Καρποφόρα δένδρα		Ἀμπελοὶ καὶ σταφιδάμπελοι		Χωράφια μετ' ἐτήσια φυτὰ κλπ.		Ἀγροναπαύσεις		Κοφτολιβάδα (εκτάσεις)	Ἐκμεταλλεύσεις μετ' βοσκοτόπους	Ἐκτάσεις βοσκοτόπων
					Ἐκμεταλλεύσεις μετ' δενδρώνων (ἢ ἀπλῶς δένδρα)*	Ἐκτάσεις δενδρώνων	Ἐκμεταλλεύσεις μετ' ἀμπελοῦ καὶ σταφιδάμπελων	Ἐκτάσεις ἀμπελων καὶ σταφιδάμπελων	Ἐκμεταλλεύσεις μετ' ἐτήσια φυτὰ κλπ.	Ἐκτάσεις χωράφιων μετ' ἐτήσια φυτὰ κλπ.	Ἐκμεταλλεύσεις μετ' ἀγροναπαύσεων	Ἐκτάσεις ἀγροναπαύσεων			
1	2	3	4	5	6	7	8	9	10	11	12	13	14	15	16

ΝΟΜΟΣ ΠΡΕΒΕΖΗΣ

Σύνολον κοινοτήτων	75	10.419	197	263.335	235.927	8.301	47.152	612	1.876	8.566	166.873	3.415	35.990	11.444	1.729	69.386
Πεδινὰ	26	4.458	131	131.220	115.706	3.178	18.281	276	986	3.515	85.276	1.316	18.218	8.459	450	30.579
Ἡμιορεινὰ	21	2.182	39	58.177	54.391	1.849	6.859	188	462	2.041	40.881	945	9.310	665	349	13.936
Ὄρεινὰ	28	3.779	27	73.938	65.830	3.274	22.012	148	428	3.010	40.716	1.154	8.462	2.320	930	24.871
<i>Ἐπαρχία Νικοπόλεως-Πάργας</i>																
Σύνολον κοινοτήτων	75	10.419	197	263.335	235.927	8.301	47.152	612	1.876	8.566	166.873	3.415	35.990	11.444	1.729	69.386
Πεδινὰ	26	4.458	131	131.220	115.706	3.178	18.281	276	986	3.515	85.276	1.316	18.218	8.459	450	30.579
Ἡμιορεινὰ	21	2.182	39	58.177	54.391	1.849	6.859	188	462	2.041	40.881	945	9.310	665	349	13.936
Ὄρεινὰ	28	3.779	27	73.938	65.830	3.274	22.012	148	428	3.010	40.716	1.154	8.462	2.320	930	24.871

* Πρόκειται περὶ τῆς εκμεταλλεύσεως δένδρων ἀνευ δικαιώματος ἐπὶ τῆς γῆς ἐπὶ τῆς ὁποίας ταῦτα φύονται, ὡς καὶ περὶ τῶν εκμεταλλεύσεων μετ' ἀσπαρτα, οὐχὶ εἰς κανονικοὺς δενδρώνων, δένδρα.



Πίναξ 1.3: 'Αριθμός έκμεταλλεύσεων, εκτάσεις και κατανομή αυτών εις τὰς βασικάς κατηγορίας χρήσεως τῆς γῆς καὶ βοσκότοποι τῶν έκμεταλλεύσεων, κατὰ κοινότητα (ἢ δῆμον) τοῦ ἀρχηγοῦ τῆς έκμεταλλεύσεως

*Εκτασις εἰς στρέμματα

Ἐπαρχία Κοινότης (ἢ Δῆμος)	Ἀριθμὸς έκμεταλλεύσεων		Ἐκτασις γεωργικῆς γῆς τῶν έκμεταλλεύσεων		Κατηγορία χρήσεως τῆς γεωργικῆς γῆς τῶν έκμεταλλεύσεων										Βοσκότοποι (πλὴν κοινοχρήστων κοινοτήτων)	
	Σύνολον	Ἐκ τούτων μὲ ζῶα ἀνευ γεωργι- κῆς γῆς	Σύνολον	Ἐξ ἧς ἐντὸς τῆς κοινότητος δικαιώτης τοῦ ἀρχηγοῦ	Καρποφόρα δένδρα		Ἄμπελοι καὶ σταφιδάμπελοι		Χωράφια μὲ ἐτήσια φυτὰ κλπ.		Ἄγραναπαύσεις		Κοιτο- λίβαθα (ἐκτά- σεις)	Ἐκμε- ταλλεύ- σεις μὲ βοσκο- τόπους	Ἐκτά- σεις βοσκο- τόπων	
					Ἐκμε- ταλλεύ- σεις μὲ δενδρό- νας (ἢ ἀπλῶς δένδρα)*	Ἐκτά- σεις δενδρό- νων	Ἐκμε- ταλλεύ- σεις μὲ ἀμπελοῦς καὶ στα- φιδάμπε- λων	Ἐκτά- σεις ἀμπελοῦς καὶ στα- φιδάμπε- λων	Ἐκμε- ταλλεύ- σεις μὲ χωράφια μὲ ἐτήσια φυτὰ κλπ.	Ἐκτά- σεις χωρα- φίων μὲ ἐτήσια φυτὰ κλπ.	Ἐκμε- ταλλεύ- σεις μὲ ἀγρανα- παύσεις	Ἐκτά- σεις ἀγρανα- παύσεων				
Σύνολον Διαμερί- σματος	561	62.336	1.105	1.275.479	1.088.484	48.535	175.139	11.054	27.583	54.170	818.171	22.141	177.662	76.924	15.374	581.672
Πεδινὰ	81	15.264	325	390.442	313.927	11.344	79.783	1.947	5.571	11.772	243.388	3.821	40.433	21.267	2.295	93.659
Ἡμιορεινὰ	95	11.290	141	297.392	261.706	9.132	46.852	2.833	8.045	9.824	182.693	4.735	45.550	14.252	2.526	98.697
Ὄρεινὰ	385	35.782	639	587.645	512.851	28.059	48.504	6.274	13.967	32.574	392.090	13.585	91.679	41.405	10.553	389.316
ΝΟΜΟΣ ΑΡΤΗΣ																
Σύνολον Νομοῦ	75	15.526	117	277.328	232.499	12.861	73.560	360	1.266	13.121	176.943	4.099	22.886	2.673	3.795	77.494
Πεδινὰ	26	6.467	66	160.058	128.303	5.376	53.665	54	446	4.675	94.068	1.225	10.188	1.691	766	16.065
Ἡμιορεινὰ	11	1.931	10	37.577	33.703	1.710	15.405	47	178	1.508	19.505	418	2.213	276	440	13.771
Ὄρεινὰ	38	7.128	41	79.693	70.493	5.775	4.490	259	642	6.938	63.370	2.456	10.485	706	2.589	47.658
Ἐπαρχία Ἀρτης	75	15.526	117	277.328	232.499	12.861	73.560	360	1.266	13.121	176.943	4.099	22.886	2.673	3.795	77.494
Πεδινὰ	26	6.467	66	160.058	128.303	5.376	53.665	54	446	4.675	94.068	1.225	10.188	1.691	766	16.065
Ἡμιορεινὰ	11	1.931	10	37.577	33.703	1.710	15.405	47	178	1.508	19.505	418	2.213	276	440	13.771
Ὄρεινὰ	38	7.128	41	79.693	70.493	5.775	4.490	259	642	6.938	63.370	2.456	10.485	706	2.589	47.658
Δῆμοι																
Ἄρταίων	Π	1.848	20	23.548	8.158	1.526	15.220	15	88	594	6.454	257	1.581	205	85	2.575
Κοινότητες																
Ἀγίας Παρασκευῆς	Π	266	—	8.258	8.027	264	3.162	1	10	251	4.346	81	733	7	73	594
Ἀγίου Σπυρίδωνος	Π	295	3	10.758	10.353	107	147	—	—	290	10.478	10	82	51	18	67
Ἀγνάντων	Ο	328	—	1.990	1.923	305	37	22	32	320	1.336	185	541	44	54	504
Ἀθαμανίου	Ο	425	2	3.834	3.650	368	288	11	24	418	2.849	144	661	12	87	425
Ἀκροποταμιάς	Π	112	—	3.068	2.922	109	1.235	1	3	107	1.793	8	37	—	5	16
Ἀμμοτόπου	Ο	289	—	5.124	3.641	248	325	3	13	286	4.266	81	372	148	120	522
Ἀνέζης	Π	371	—	13.480	10.676	264	363	5	34	369	12.048	99	932	103	3	61
Ἀνεμορρόχης	Η	68	—	698	667	58	41	4	4	66	558	22	70	25	30	257
Ἄνω Καλεντίνης	Ο	267	1	3.836	3.696	228	50	1	1	262	2.935	160	848	2	14	67
Ἀσπροχωρίου	Ο	86	—	692	675	29	—	—	—	85	679	3	13	—	1	4
Βελεντζικίου	Ο	99	4	892	820	91	143	—	—	92	625	27	117	7	11	43
Βίγλας	Η	133	1	4.482	4.124	90	9	2	4	132	4.414	5	28	27	—	—
Βλαχέρνης	Η	95	—	1.934	1.734	81	1.523	3	9	44	365	5	26	11	3	13
Γαβριῆς	Π	82	—	3.671	3.472	82	822	—	—	82	2.502	47	304	43	—	—
Γραμικίου	Ο	273	—	2.658	1.954	266	31	3	12	272	2.292	90	319	4	127	463
Γραμμενίτσας	Π	256	8	5.642	4.752	237	3.919	2	16	172	1.588	23	83	36	54	1.643
Γριμπόβου	Η	147	—	2.630	2.256	116	355	3	27	146	1.954	47	236	58	55	688
Δημαρίου	Ο	139	—	2.012	1.826	129	181	—	—	136	1.652	39	179	—	52	232
Διάσελλου	Ο	159	—	1.159	1.064	79	16	2	12	153	1.076	7	49	6	12	205
Διαστάου	Η	120	—	2.184	2.003	111	41	2	16	119	1.903	39	209	15	42	256
Διχομορίου	Ο	210	1	2.336	2.123	192	68	1	3	209	1.920	79	336	9	30	125
Δροσπηγῆς	Ο	227	—	1.792	1.537	206	71	54	93	219	1.450	51	178	—	65	522
Ἐλάτης	Ο	126	—	963	933	96	270	7	18	121	607	24	68	—	39	210
Θεοδοσίων	Ο	134	—	1.247	1.220	96	174	—	—	126	920	39	150	3	45	3.640
Κβλαμιάς	Π	229	—	6.038	5.053	199	1.285	1	9	216	4.650	7	71	23	4	69
Καλοβάτου	Π	126	1	5.380	5.051	94	462	—	—	124	4.357	33	461	100	30	102
Καμῆς	Π	192	7	3.644	3.345	79	248	4	58	179	3.087	27	187	64	23	3.299
Καταναέας	Ο	137	—	746	716	75	37	26	112	105	539	19	48	10	2	6
Καταρράκτου	Ο	246	—	2.563	2.506	195	63	—	—	243	1.778	166	702	20	81	819
Κάτω Καλεντίνης	Η	84	1	2.128	2.092	68	41	3	51	80	1.536	53	494	6	7	91
Καψάλων	Ο	65	1	817	581	48	92	1	2	64	415	48	292	16	13	64
Κεντρινοῦ	Η	178	1	2.122	1.911	153	27	21	29	175	1.712	98	341	13	109	379
Κεραματῶν	Π	68	—	1.576	1.427	65	766	—	—	56	756	4	54	—	1	20
Κισσολιτῶν	Π	172	—	5.377	4.618	167	2.439	1	2	151	2.736	15	129	71	1	2
Κλαυθίου	Ο	269	7	2.622	2.397	167	136	2	12	258	2.297	59	172	5	50	1.297
Κοιμένου	Π	185	—	5.117	4.052	183	2.485	2	11	152	2.054	61	553	14	90	869
Κομποτίου	Π	463	1	10.240	8.918	455	6.455	6	37	329	3.032	93	439	277	138	1.508
Κορφοβουνίου	Ο	240	1	4.047	2.053	197	479	—	—	236	3.252	80	265	51	165	3.227
Κουκουλιῶν	Ο	133	—	917	814	130	19	2	2	133	756	55	128	12	125	742
Κτιστάδων	Ο	82	—	414	394	74	3	2	3	79	299	44	91	18	55	141
Κωστακίων	Π	241	2	6.524	4.948	210	2.645	6	91	190	3.492	46	478	118	3	98
Λεπτιανῶν	Ο	196	—	1.781	1.577	181	8	1	3	194	1.630	26	131	9	63	153
Λυμίνης	Π	78	3	1.365	1.189	74	704	2	10	66	628	5	21	2	15	1.572
Λουτροπόπου	Π	91	—	2.221	1.595	91	979	1	11	82	1.169	14	62	—	13	71
Μακρινιάδας	Ο	241	—	3.906	3.484	209	442	6	22	235	3.133	62	302	7	116	742
Μεγαλόχαρης	Ο	150	—	1.475	1.361	61	27	3	23	147	1.372	12	41	12	4	54
Μεγάλης	Η	82	—	2.161	1.962	80	1.038	1	2	79	1.081	5	40	—	33	133
Μελιανῶν	Ο	171	1	1.988	1.882	110	30	9	41	167	1.799	19	90	28	13	110
Μελισσορυγῶν	Ο	67	13	248	200	31	7	—	—	53	215	10	22	4	47	4.450
Μεσοπόρου	Ο	147	4	1.230	1.174	98	29	2	8	141	1.087	25	96	10	47	862
Μεσσίντος	Ο	89	—	690	619	52	12	6	20	86	583	12	65	10	18	1.525
Νεοχωρίου	Π	352	—	11.015	10.615	327	2.708	6	57	330	6.032	176	2.177	41	64	629
Νησιώτας Νέας Ἐλ- λάδος	Ο	204	—	2.373	1.966	191	45	1	1	201	2.122	63	195	10	24	112
Παλαυκατοῦ	Ο	225	3	2.415	2.231	207	93	50	82	214	1.697	149	543	—	113	646
Παντανάσσης	Η	127	3	1.627	1.219	89										

Πίναξ 1.3: 'Αριθμός εκμεταλλεύσεων, εκτάσεις και κατανομή αυτών εις τὰς βασικὰς κατηγορίας χρήσεως τῆς γῆς καὶ βοσκότοποι τῶν ἐκμεταλλεύσεων, κατὰ κοινότητα (ἢ δῆμον) διαμονῆς τοῦ ἀρχηγοῦ τῆς ἐκμεταλλεύσεως (συνέχεια)

*Εκτάσεις εἰς στρέμματα

'Επαρχία Κοινότης (ἢ Δῆμος)	'Αριθμὸς ἐκμεταλλεύσεων		'Εκτάσεις γεωργικῆς γῆς τῶν ἐκμεταλλεύσεων		Κατηγορίαι χρήσεως τῆς γεωργικῆς γῆς τῶν ἐκμεταλλεύσεων								Βοσκότοποι (πλὴν κοινοχρήστων κοινοτικῶν)		
	Σύνολον	'Εκ τούτων με ζῶα ἀνευ γεωργι- κῆς γῆς	Σύνολον	'Εξ τῆς ἐνότητος κοινοτήτος διαμονῆς τοῦ ἀρχηγοῦ	Καρποφόρα δένδρα		'Αμπελοὶ καὶ σταφιδάμπελοι		Χωράφια με ἐτήσια φυτὰ κλπ.		'Αγραναπαύσεις		Κοφτο- λίβαθα (ἐκτά- σεις)	'Εκμέ- ταλλεύ- σεις με βοσκό- τόπους	'Εκτά- σεις βοσκό- τόπων
					'Εκμέ- ταλλεύ- σεις με δενδρώ- νων (ἢ ἀπλῶς δένδρα)*	'Εκτά- σεις δενδρώ- νων	'Εκμέ- ταλλεύ- σεις με ἀμπέλου καὶ στα- φιδάμπε- λους	'Εκτά- σεις ἀμπέλων καὶ στα- φιδάμπε- λων	'Εκμέ- ταλλεύ- σεις με χωράφια με ἐτήσια φυτὰ κλπ.	'Εκτά- σεις χωρά- φιων με ἐτήσια φυτὰ κλπ.	'Εκμέ- ταλλεύ- σεις με ἀγρανα- παύσεις	'Εκτά- σεις ἀγρανα- παύσεων			
1	2	3	4	5	6	7	8	9	10	11	12	13	14	15	16
Ράχης Π	146	7	6.349	5.988	112	238	—	—	139	5.986	4	96	29	16	997
Ρετσανῶν Ο	78	—	578	572	73	15	—	—	78	550	3	13	—	2	12
Ρόικας Π	119	1	2.923	2.664	109	1.181	—	—	97	1.577	7	26	139	4	321
Σελλάδων Η	196	1	4.180	2.936	191	2.051	—	2	173	2.081	6	38	8	27	150
Σκουληκαριάς Ο	126	1	1.452	1.285	91	41	—	—	125	1.208	30	176	27	69	254
Συκεῶν Π	132	2	3.080	2.818	128	1.688	—	—	102	953	56	420	19	63	405
Τετρακόμου Ο	312	—	3.959	3.731	271	370	—	9	308	2.581	183	945	43	268	2.242
Φωτεινοῦ Ο	90	—	2.194	2.048	86	233	—	—	89	1.668	36	289	4	79	1.978
Χαλιμάδων Π	248	1	7.894	6.505	218	2.244	—	1	230	5.460	13	135	46	2	104
Χώσσης Ο	335	—	4.247	4.120	302	110	—	9	332	3.516	134	563	2	312	19.158
Ψαθοτοπιῶν Η	78	—	3.127	2.886	67	187	—	—	74	2.041	60	630	269	1	4
ΝΟΜΟΣ ΘΕΣΣΑΛΟΝΙΚΗΣ															
Σύνολον Νομοῦ 97	9.550	379	227.888	181.611	8.458	47.822	354	1.315	7.753	134.013	3.907	41.115	3.623	1.879	217.911
Πεδινὰ 11	1.194	64	31.298	24.180	1.041	5.712	68	262	964	20.606	397	4.273	445	286	28.840
'Ημιορεινὰ 21	3.178	57	92.678	76.504	2.944	23.832	69	436	2.514	52.119	1.351	15.017	1.274	472	49.146
'Ορεινὰ 65	5.178	258	103.912	80.927	4.473	18.278	217	617	4.275	61.288	2.159	21.825	1.904	1.121	139.925
'Επαρχία Θυάμιδος . . . 15	2.162	73	53.284	38.694	1.933	17.152	106	475	1.597	26.575	733	8.333	749	361	55.323
Πεδινὰ 4	559	22	14.050	9.745	464	2.666	60	235	474	9.190	163	1.638	321	69	6.583
'Ημιορεινὰ 3	736	18	18.396	12.236	672	7.749	30	120	444	7.709	213	2.636	182	144	26.835
'Ορεινὰ 8	867	33	20.838	16.713	797	6.737	16	120	679	9.676	357	4.059	246	148	21.905
Δῆμοι—															
'Ηγουμενίτσας Η	365	14	6.157	1.540	309	2.926	19	54	137	2.257	49	845	75	111	24.147
Κοινότητες															
'Αγίας Μαρίνης Ο	81	—	2.259	1.429	81	561	—	—	72	1.051	48	647	—	6	69
'Αγίου Βλασίου Π	115	6	3.458	2.070	106	706	31	62	101	2.089	34	601	—	8	1.323
'Αργυροτόπου Η	125	—	4.254	3.705	123	2.159	1	20	98	1.391	68	669	15	8	733
Γραϊκοχωρίου Ο	103	—	1.034	869	102	864	1	1	25	110	6	59	—	13	685
Καστρίου Π	198	7	5.313	4.191	183	1.144	24	109	164	3.572	40	283	205	47	3.089
Κορίτιανης Ο	179	18	5.566	4.691	157	776	4	89	146	3.606	85	891	204	53	5.312
Κρυόβρυσης Ο	58	1	2.102	1.432	57	881	—	—	43	546	55	675	—	7	55
Λαδοχωρίου Ο	56	2	1.172	1.009	54	853	—	—	43	185	18	109	25	2	7.022
Μαυροῦθλου Ο	65	4	2.834	2.167	59	410	2	4	57	1.387	50	1.033	—	21	614
Νέας Σελευκείας Π	210	9	3.748	2.809	141	665	2	2	177	2.272	84	701	108	14	2.171
Παραποτάμου Ο	178	6	2.793	2.414	149	657	4	16	168	1.912	44	205	3	36	3.876
Πλαταριάς Η	246	4	7.985	6.991	240	2.664	10	46	209	4.061	96	1.122	92	25	1.955
Ραγίου Π	36	—	1.531	675	34	151	3	62	32	1.257	5	53	8	—	—
Συβότων Ο	147	2	3.078	2.702	138	1.735	5	10	125	879	51	440	14	10	4.272
'Επαρχία Μαργαριτίου . . 7	1.344	67	39.615	34.914	1.216	12.774	3	42	1.034	19.895	600	6.415	489	209	28.168
Πεδινὰ —	—	—	—	—	—	—	—	—	—	—	—	—	—	—	—
'Ημιορεινὰ 5	1.161	17	33.869	29.893	1.089	11.319	3	42	934	17.809	504	4.295	404	145	11.492
'Ορεινὰ 2	183	50	5.746	5.021	127	1.455	—	—	100	2.086	96	2.120	85	64	16.676
Κοινότητες															
Γλυκῆς Η	134	3	5.540	4.953	94	355	—	—	129	5.095	8	90	—	—	—
'Ελευθερίου Η	106	1	3.900	2.694	97	961	1	15	103	2.694	28	204	26	20	859
Καρτερίου Ο	63	11	1.567	1.423	51	614	—	—	33	500	30	453	—	15	3.344
Μαζαρακιάς Η	228	1	5.709	5.120	224	1.246	—	1	205	3.483	60	693	270	11	275
Μαργαριτίου Η	324	4	8.949	7.862	317	2.697	1	10	266	5.338	116	804	100	108	10.020
Πέρδικας Η	369	8	9.771	9.264	357	6.060	—	—	231	1.199	292	2.504	8	6	338
Σπαθαραίων Ο	120	39	4.179	3.598	76	841	—	—	67	1.586	66	1.667	85	49	13.332
'Επαρχία Σουλίου-Παρα- μυθίας 31	2.577	65	75.632	62.902	2.301	8.599	102	475	2.254	51.285	1.203	14.408	865	401	54.827
Πεδινὰ 1	95	1	4.056	3.995	89	33	—	—	94	3.493	46	516	14	1	2
'Ημιορεινὰ 8	977	10	33.923	28.365	920	4.153	28	245	864	22.861	451	6.553	111	118	9.442
'Ορεινὰ 22	1.505	54	37.653	30.542	1.292	4.413	74	230	1.296	24.931	706	7.339	740	282	45.383
Δῆμοι															
Παραμυθίας Η	304	8	7.270	5.513	273	1.058	11	138	228	4.979	90	1.064	31	21	2.926
Κοινότητες															
'Αγίας Κυριακῆς Ο	29	2	518	133	22	97	—	—	16	239	14	177	5	9	1.055
'Αμπελιᾶς Η	154	2	5.401	4.550	150	742	13	23	137	2.390	121	2.186	60	51	4.099
Αἰδοτόπου Ο	81	3	795	728	65	24	—	—	58	417	54	272	82	54	12.789
Γαρδικίου Ο	132	2	3.456	3.418	116	595	1	17	127	2.676	24	154	14	1	11
Γκρικῆς Ο	69	5	3.068	2.389	66	—	1	40	60	1.664	59	1.356	8	11	3.625
'Ελαταριάς Ο	23	1	259	179	16	21	4	5	22	203	7	22	8	3	152
Ζερβοχωρίου Η	125	—	7.161	6.738	125	833	1	2	115	5.166	73	1.157	3	15	286
Καλλιθέας Ο	77	—	2.528	1.466	76	576	5	7	61	1.100	49	845	—	3	310
Καρβουναρίου Ο	134	6	4.257	3.944	111	345	4	24	115	2.854	50	852	182	34	2.958
Καριωτίου Ο	53	1	1.908	1.713	52	399	1	1	48	1.039	31	437	32	7	36
Κουκουλιῶν Ο	55	—	731	657	43	30	—	—	53	587	24	95	19	12	5.460
Κρυσταλλοπηγῆς Ο	111	1	3.548	2.370	97	363	—	—	109	2.833	55	348	4	5	8.335
Νεοχωρίου Η	115	—	3.125	2.626	109	572	—	—	114	2.374	22	179	—	8	1.300

* Πρόκειται περὶ τῆς ἐκμεταλλεύσεως δένδρων ἀνευ δικαιώματος ἐπὶ τῆς γῆς ἐπὶ τῆς ὁποίας ταῦτα φθάνουσι, ὡς καὶ περὶ τῶν ἐκμεταλλεύσεων με διάσπαρτα, οὐχὶ εἰς κανονικοὺς δενδρώνας, δένδρα.

Π = πεδινὰ, Η = ἡμιορεινὰ, Ο = ὄρειναι κοινότητες

Πίναξ 1.3: Αριθμός εκμεταλλεύσεων, εκτάσεις και κατανομή αυτών εις τὰς βασικὰς κατηγορίας χρήσεως τῆς γῆς καὶ βοσκότοποι τῶν εκμεταλλεύσεων, κατὰ κοινότητα (ἢ δῆμον) διαμονῆς τοῦ ἀρχηγοῦ τῆς εκμεταλλεύσεως (συνέχεια)

Ἐκτασις εἰς στρέμματα

Ἐπαρχία Κοινότης (ἢ Δήμος)	Ἀριθμὸς εκμεταλλεύσεων		Ἐκτασις γεωργικῆς γῆς τῶν εκμεταλλεύσεων		Κατηγορία χρήσεως τῆς γεωργικῆς γῆς τῶν εκμεταλλεύσεων								Βοσκότοποι (πλὴν κοινοχρήστων κοινοτήτων)		
	Σύνολον	Ἐκ τούτων με ἕνα γεωργι- κῆς γῆς	Σύνολον	Ἐξ ἧς ἐντός τῆς κοινότητος διαμονῆς τοῦ ἀρχηγοῦ	Καρποφόρα δένδρα		Ἄμπελοι καὶ σταφιδάμπελοι		Χωράφια με ἐτήσια φυτὰ κλπ.		Ἄγροναπαύσεις		Κορτο- λιβάδα (ἐκτά- σεις)	Ἐκμε- ταλλεύ- σεις με βοσκο- τόπους	Ἐκτά- σεις βοσκο- τόπων
					Ἐκμε- ταλλεύ- σεις με δενδρῶ- νας (ἢ ἀπλωδῶ δένδρα)*	Ἐκτά- σεις δενδρῶ- νων	Ἐκμε- ταλλεύ- σεις με ἀμπέλους καὶ στα- φιδάμπε- λους	Ἐκτά- σεις ἀμπέλων καὶ στα- φιδάμπε- λων	Ἐκμε- ταλλεύ- σεις με χωράφια με ἐτήσια φυτὰ κλπ.	Ἐκτά- σεις χωρά- φιων με ἐτήσια φυτὰ κλπ.	Ἐκμε- ταλλεύ- σεις με ἀγρονα- παύσεις	Ἐκτά- σεις ἀγρονα- παύσεων			
1	2	3	4	5	6	7	8	9	10	11	12	13	14	15	16
Ἐπιρόλου Π	95	1	4.056	3.995	89	33	—	—	94	3.493	46	516	14	1	2
Παγκρατῶν Η	58	—	1.544	999	53	7	—	—	58	1.527	1	10	—	1	3
Πέντε Ἐκαλιτσιῶν Ο	79	—	1.212	1.015	78	359	4	23	63	642	28	188	—	2	45
Πετρούσιου Ο	36	—	722	622	28	10	—	—	36	467	28	245	—	1	5
Πετροβίτσας Ο	18	—	467	407	18	160	—	—	17	147	15	160	—	2	331
Πλακωτῆς Ο	102	—	1.306	1.117	101	574	1	6	75	377	76	321	28	10	43
Πολυδρόσου Ο	54	—	910	762	54	42	23	28	46	281	53	556	3	5	400
Προδρομίου Η	115	—	5.018	4.421	112	226	2	81	113	3.510	96	1.201	—	—	—
Σαλονικῆς Ο	59	—	1.718	1.063	51	192	—	—	59	1.313	51	139	74	26	154
Σαμονιδᾶς Ο	19	—	206	172	17	49	—	—	17	121	4	36	—	19	1.400
Σεβαστοῦ Η	59	—	2.090	1.545	51	280	1	1	55	1.627	14	172	10	21	723
Σκανδάλου Ο	145	32	4.141	3.329	101	468	2	24	108	3.447	16	103	99	35	5.807
Τσαγγαρίου Ο	51	1	592	418	30	10	—	—	39	334	29	178	70	7	1.571
Φροσῶνης Ο	48	—	659	405	30	18	—	—	45	494	28	140	—	—	—
Χότσας Ο	57	—	2.109	1.808	52	—	—	—	57	2.109	—	—	—	—	—
Χρυσουτῆς Η	47	—	2.314	1.973	47	435	—	—	44	1.288	34	584	7	1	105
Ψάκας Ο	73	—	2.543	2.427	68	81	27	48	65	1.587	45	715	112	37	896
Ἐπαρχία Φιλιατῶν 44	3.467	174	59.357	45.101	3.008	9.297	143	323	2.868	36.258	1.371	11.959	1.520	908	79.593
Πεδινὰ 6	540	41	13.192	10.440	488	3.013	8	27	396	7.923	188	2.119	110	216	22.255
Ἡμιορεινὰ 5	304	12	6.490	6.010	263	611	8	29	272	3.740	183	1.533	577	65	1.377
Ὄρεινὰ 33	2.623	121	39.675	28.651	2.257	5.673	127	267	2.200	24.595	1.000	8.307	833	627	55.961
Δῆμοι															
Φιλιατῶν Ο	481	37	7.516	4.635	415	1.512	3	7	341	3.622	214	2.324	51	62	7.956
Κοινότητες															
Ἁγίου Γεωργίου Ο	34	1	363	283	24	11	—	—	32	228	22	92	32	25	157
Ἁγίου Νικολάου Ο	89	—	664	402	77	81	4	12	87	377	30	194	—	17	449
Ἁγίων Πάντων Ο	90	—	493	452	81	19	25	39	87	367	18	68	—	6	83
Ἄετοῦ Ο	42	—	866	714	39	75	—	—	40	608	18	183	—	10	2.473
Ἄμπελωνος Ο	64	1	498	432	55	18	47	88	43	138	50	234	20	6	2.000
Ἀναβρυτοῦ Ο	19	—	270	197	18	3	—	—	19	170	15	94	3	9	37
Ἀσπροκλισηίου Ο	93	10	1.724	1.445	68	1	2	24	81	1.659	2	25	15	40	3.145
Ἀγλαθῆς Ο	47	—	1.144	491	43	39	—	—	47	764	33	341	—	—	—
Ἀχουρίου Βαβουρίου Ο	34	—	382	374	33	13	3	3	34	340	5	24	2	3	11
Βαβουρίου Ο	36	1	176	175	29	2	—	—	28	87	13	86	—	20	224
Γιρομερίου Ο	71	3	798	463	66	346	—	—	57	369	10	62	21	11	629
Γολᾶς Η	72	—	1.490	1.399	72	366	1	10	65	801	47	313	—	8	107
Καλλιθέας Η	24	1	229	228	22	2	—	—	21	123	15	43	61	16	43
Κάτω Ἐσχώρας Ο	72	—	1.138	989	59	28	4	5	68	709	50	394	2	5	50
Κεραμίτσας Ο	89	—	1.142	917	42	31	2	5	87	954	5	22	130	1	50
Κερασσοχωρίου Ο	67	—	539	427	65	20	2	2	66	405	20	111	1	36	683
Κεστρίνης Η	80	10	3.123	2.910	61	211	1	4	66	2.125	32	479	304	10	1.058
Κοκκινιάς Ο	83	—	1.524	1.138	81	304	1	1	74	811	50	391	17	12	113
Κοκκινιολιθάρου Ο	56	1	828	790	53	43	2	3	53	548	34	234	—	7	122
Κουρμαδίου Ο	22	—	155	127	19	—	2	2	21	88	11	43	22	8	30
Κρουνορίου Ο	58	—	295	259	54	8	3	7	58	221	14	39	20	38	231
Κυπαρισσοῦ Ο	81	—	3.177	2.905	79	464	—	—	80	2.419	33	292	2	8	29
Λεπτοκαρυᾶς Η	59	—	1.206	1.090	42	30	2	2	56	449	51	539	186	16	114
Λιᾶς Ο	81	2	351	286	74	1	1	3	75	243	25	88	16	37	177
Λίστας Ο	46	—	297	279	43	11	5	5	44	279	12	27	97	16	201
Μαλουνίου Ο	80	—	1.446	1.124	75	178	—	—	80	1.153	21	94	21	14	38
Μηλέας Ο	33	—	197	181	32	36	—	—	32	124	12	34	3	6	15
Μύλων Π	70	6	1.201	1.186	63	181	—	—	58	878	22	232	—	44	5.955
Ἐσχώρας Ο	76	3	754	466	65	49	—	—	70	565	23	132	7	16	1.954
Παλακοκλήτου Ο	41	—	1.433	1.319	41	199	1	1	40	1.090	18	143	—	10	109
Παλιτοχωρίου Π	99	1	3.968	2.717	98	1.186	—	—	93	2.486	27	278	18	15	1.374
Παλαμπᾶ Ο	32	—	575	330	32	176	—	—	30	372	5	27	—	7	82
Πηγαδουλίων Π	65	1	2.621	2.395	64	355	—	—	62	1.993	18	260	13	16	278
Πλαγιᾶς Η	69	1	442	383	66	2	4	13	64	242	38	159	26	15	55
Πλασίου Π	178	29	2.563	2.032	144	1.124	7	23	64	808	47	556	52	93	13.516
Ραβενθῆς Π	56	4	1.130	1.123	47	—	1	4	52	608	39	491	27	17	444
Ριζοῦ Π	72	—	1.619	987	72	167	—	—	67	1.150	35	302	—	31	688
Σαγιάδας Ο	244	51	6.138	2.989	166	854	3	31	137	3.498	87	1.505	250	102	28.898
Σιδέρης Ο	115	2	1.967	1.701	109	596	1	2	86	1.148	39	219	2	20	636
Τσαμιντᾶ Ο	114	—	950	868	103	8	3	3	108	572	64	314	53	46	491
Φανερωμένης Ο	25	1	276	148	24	70	—	—	23	191	4	12	—	4	4.070
Φοινικίου Ο	71	7	1.007	768	63	470	—	—	37	348	10	145	44	8	714
Χαραυτῆς Ο	37	1	592	577	30	7	10	19	35	250	33	314	2	17	104
ΝΟΜΟΣ ΙΩΑΝΝΙΝΩΝ															
Σύνολον Νομοῦ 314	26.841	412	506.928	444.803	18.915	6.605	9.728	23.126	24.730	340.342	10.720	77.671	59.184	7.971	216.881
Πεδινὰ 18	3.145	64	67.866	50.064	1.749	2.125	1.549	3.877	2.618	43.438	883	7.754	10.672	793	18.175
Ἡμιορεινὰ 42	3.999	35	108.960	98.375	2.629	756	2.529	6.969	3.761	70.188	2.021	19.010	12.037	1.265	21.844
Ὄρεινὰ 254	19.697	313	330.102	296.364	14.537	3.724	5.650	12.280	18.351	226.716	7.816	50.907	36.475	5.913	176.862
Ἐπαρχία Λοιδώνης 236	20.855	271	416.586	362.847	14.622	5.508									

Πίναξ 1.3: Αριθμός εκμεταλλεύσεων, εκτάσεις και κατανομή αυτών εις τὰς βασικὰς κατηγορίας χρήσεως τῆς γῆς καὶ βοσκότοποι τῶν εκμεταλλεύσεων, κατὰ κοινότητα (ἢ δήμον) διαμονῆς τοῦ ἀρχηγοῦ τῆς εκμεταλλεύσεως (συνέχεια)

*Εκτασεις εἰς στρέμματα

Ἐπαρχία Κοινότης (ἢ Δήμος)	Ἀριθμὸς εκμεταλλεύσεων		Ἐκτασεις γεωργικῆς γῆς τῶν εκμεταλλεύσεων		Κατηγορίαι χρήσεως τῆς γεωργικῆς γῆς τῶν εκμεταλλεύσεων								Βοσκότοποι (πλὴν κοινοχρήστων κοινοτικῶν)			
	Σύνολον	Ἐκ τούτων μετὰ ἀνευ γεωργικῆς γῆς	Σύνολον	Ἐξ ἧς ἐντὸς τῆς κοινοτικῆς διαμονῆς τοῦ ἀρχηγοῦ	Καρποφόρα δένδρα		Ἄμπελοι καὶ σταφιδάμπελοι		Χωράφια μετ' ἔτησια φυτὰ κλπ.		Ἄγραναπαύσεις		Κοιτολιβάδα (ἐκτάσεις)	Ἐκμεταλλεύσεις μετὰ βοσκοτόπων	Ἐκτάσεις βοσκοτόπων	
					Ἐκμεταλλεύσεις μετὰ δένδρων (ἢ ἀπλῶς δένδρα)*	Ἐκτάσεις δένδρων	Ἐκμεταλλεύσεις μετὰ ἀμπελῶν καὶ σταφιδάμπελων	Ἐκτάσεις ἀμπελῶν καὶ σταφιδάμπελων	Ἐκμεταλλεύσεις μετὰ χωράφια μετ' ἔτησια φυτὰ κλπ.	Ἐκτάσεις χωράφια μετ' ἔτησια φυτὰ κλπ.	Ἐκμεταλλεύσεις μετὰ ἀγραναπαύσεων	Ἐκτάσεις ἀγραναπαύσεων				
1	2	3	4	5	6	7	8	9	10	11	12	13	14	15	16	
Κοινότητες																
Ἀβγοῦ	Ο	49	—	1.319	996	14	—	1	3	48	896	22	166	254	45	370
Ἀγίας Ἀναστασίας	Ο	55	—	874	856	40	—	2	2	55	758	7	27	87	46	723
Ἀγίας Τριάδος	Ο	56	—	1.480	1.377	17	—	1	6	56	997	42	356	121	38	198
Ἀγίου Ἰωάννου	Π	34	—	1.221	1.180	24	—	17	33	34	959	—	—	229	4	61
Ἀγίου Μηνᾶ	Ο	24	—	516	454	20	—	24	65	24	408	8	21	22	—	—
Ἀγίου Νικολάου	Ο	45	—	1.072	1.048	44	—	—	—	45	1.023	10	49	—	—	—
Ἀετοπέτρας	Ο	48	—	452	409	48	10	1	2	48	228	41	196	16	3	10
Ἀετοράχης	Ο	56	1	862	847	50	15	—	—	54	613	31	171	63	34	533
Ἀλεποχωρίου Μπότσαρη	Ο	76	—	1.111	1.063	65	—	—	—	74	769	28	107	235	12	118
Ἀμπελείας	Ο	63	—	1.930	1.804	53	—	53	99	61	1.261	43	259	311	20	1.127
Ἀμπελοχωρίου	Ο	125	—	548	541	117	11	94	122	120	369	15	31	15	73	528
Ἀναργύρων	Ο	62	—	1.215	1.012	40	1	54	112	62	800	46	276	26	56	870
Ἀνατολῆς	Π	246	5	4.814	4.189	34	14	8	33	189	1.687	67	971	2.109	15	524
Ἀνατολικῆς	Ο	94	—	745	668	78	7	5	11	93	663	20	62	2	66	500
Ἀνοχωρίου	Ο	45	2	935	850	4	27	—	—	42	829	2	4	4	75	2
Ἀνθρακίτη	Ο	23	—	397	381	21	—	2	5	22	215	4	4	16	157	5
Ἄνω Λαφίστης	Η	66	—	2.740	2.591	29	—	12	21	66	2.298	19	254	167	33	297
Ἄνω Πεδινῶν	Ο	78	—	1.498	1.304	39	9	8	25	68	910	3	14	540	1	8
Ἄνω Ραβενίων	Η	91	—	2.292	2.170	65	—	76	198	82	1.256	66	493	345	—	—
Ἀρδούσας	Ο	30	—	458	437	25	—	—	—	30	383	2	5	70	11	55
Ἀρετῆς	Π	51	—	862	623	14	1	34	62	49	595	16	56	148	36	214
Ἀρίστης	Ο	94	1	2.000	1.978	77	48	53	84	89	1.374	57	277	217	—	—
Ἀρτοποιίας	Ο	68	—	1.168	1.108	64	22	2	3	65	889	25	116	138	1	25
Ἀσβεστοχωρίου	Η	75	—	2.486	2.378	9	—	64	132	75	1.648	66	679	27	70	619
Ἀσπραγιάλων	Ο	100	7	2.396	1.814	60	75	48	75	84	664	27	233	1.349	18	938
Ἀσπροχωρίου	Ο	61	—	737	710	61	13	2	3	60	544	35	130	47	19	168
Ἀσφάκας	Ο	69	1	1.931	1.842	18	3	48	142	67	1.573	6	74	139	2	6
Ἀχλαδῶν	Ο	110	—	1.181	1.121	50	7	5	6	105	723	103	391	54	28	83
Βαγενιτίου	Ο	28	—	1.471	1.144	22	—	27	74	28	816	26	543	38	20	352
Βαθυπέδου	Ο	22	—	176	146	1	—	—	—	22	170	2	6	—	—	—
Βαλανιδιάς	Ο	61	—	875	757	1	—	—	—	60	853	1	22	—	—	—
Βαπτιστοῦ	Ο	91	—	338	317	69	2	1	1	91	308	8	15	12	1	5
Βαργιάδων	Ο	86	—	1.608	1.579	77	30	62	315	74	1.029	27	128	106	44	559
Βαρλαάμ	Ο	62	—	1.653	1.554	32	13	1	10	62	1.283	34	259	88	52	548
Βασιλικῆς	Η	76	—	2.069	1.961	56	26	9	21	74	1.770	7	39	213	33	452
Βασιλοπούλου	Ο	41	—	855	580	36	11	20	40	41	608	21	168	28	4	9
Βατατιάδων	Ο	18	—	689	615	11	—	17	62	18	495	10	69	63	—	—
Βερνίκης	Ο	66	—	927	659	52	23	1	4	66	748	14	150	2	1	90
Βίτσης	Ο	71	6	924	874	33	53	5	9	47	331	14	83	448	6	574
Βλαχατάνου	Ο	29	—	915	855	18	4	22	77	28	532	23	215	87	2	13
Βοβούσης	Ο	50	4	694	607	35	—	—	—	42	161	7	108	425	3	600
Βουλάστης	Ο	40	1	593	380	30	—	2	10	36	362	15	107	114	6	111
Βουνοπλαγιᾶς	Ο	111	—	5.253	4.949	95	4	106	372	111	3.246	83	1.112	519	70	583
Βραδέτου	Ο	16	4	160	146	9	—	2	7	10	94	1	8	51	4	643
Βροντισμένης	Ο	45	—	960	817	38	—	36	60	45	826	10	32	42	24	95
Βροστίας	Ο	53	—	849	813	40	—	2	3	49	420	40	298	128	—	—
Βρυσοῦλας	Π	49	1	852	824	30	—	20	41	48	346	43	449	16	44	304
Βρυσοχωρίου	Ο	49	—	597	597	49	5	11	14	49	174	41	150	254	—	—
Γαβριολῶν	Ο	37	—	908	704	30	1	33	152	35	603	17	70	82	20	414
Γερακιάρου	Η	88	—	2.068	1.222	72	1	30	80	86	1.757	3	38	192	74	711
Γερωπλατάνου	Ο	76	7	1.655	1.135	46	3	41	59	68	1.389	44	158	46	3	450
Γεωργιάνων	Ο	113	—	1.578	1.444	107	35	3	30	110	1.177	54	199	137	78	557
Γιοργιάνιστας	Ο	41	—	1.441	1.422	33	5	24	36	40	796	34	591	13	12	103
Γκριμπόβου	Π	113	—	2.125	1.972	110	13	34	68	111	1.187	72	691	166	80	853
Γραμμένου	Η	138	—	3.451	2.619	103	—	128	389	117	1.626	104	1.283	153	76	1.347
Γρανίτσας	Ο	70	—	1.527	1.478	58	13	28	32	69	1.108	42	293	81	22	157
Γρηνισσοπούλας	Ο	56	—	1.166	1.080	43	3	8	9	56	663	53	449	42	3	42
Γρεβενιτίου	Ο	136	1	1.273	1.206	133	18	54	64	133	576	86	252	363	4	18
Δαφνοῦλας	Ο	130	—	1.982	1.028	54	—	5	14	130	1.899	2	9	60	96	1.864
Δαφνοφύτου	Ο	70	—	2.049	1.880	64	4	62	168	69	1.257	65	566	54	36	269
Δελβινακοπούλου	Η	64	—	1.948	1.849	55	5	57	111	62	1.177	50	622	33	39	524
Δεμπίου	Ο	136	—	3.432	3.258	119	70	88	101	136	2.582	75	548	131	84	778
Δερβιτιάνων	Ο	97	—	1.063	1.017	91	7	—	—	94	771	31	140	145	35	246
Δεσποτικοῦ	Ο	88	7	1.028	991	76	18	29	45	76	461	61	490	14	4	118
Δικωροφύτου	Ο	39	1	462	388	26	12	20	48	16	69	12	65	268	—	—
Διλόφου	Ο	22	1	145	138	19	4	14	20	18	46	7	24	51	—	—
Διποτάμου	Ο	21	—	248	235	20	1	17	30	19	100	1	2	115	—	—
Δοβιάς	Ο	35	—	887	747	34	43	1	1	34	748	1	1	59	7	119
Δολιανῶν	Η	243	10	4.424	4.299	117	95	160	430	219	2.913	94	574	412	30	3.455
Δρακοψῆς	Ο	68	—	1.722	1.587	44	3	18	111	64	1.236	35	319	53	21	201
Δραμεσιῶν	Ο	75	—	1.068	974	63	10	50	105	73	810	18	55	88	71	1.053
Δρίσκου	Ο	61	1	734	647	54	9	30	34	60	606	19	53	32	45	565
Δροσοχωρίου	Ο	144	—	4.796	3.693	107	—	37	48	142	4.473	34	208	72	69	729
Δωδώνης	Ο	99	—	2.176	1.548	81	39	79	201							

Πίναξ 1.3: 'Αριθμός εκμεταλλεύσεων, εκτάσεις και κατανομή αυτών εις τὰς βασικὰς κατηγορίας χρήσεως τῆς γῆς καὶ βοσκότοποι τῶν ἐκμεταλλεύσεων, κατὰ κοινότητα (ἢ δήμον) διαμονῆς τοῦ ἀρχηγοῦ τῆς ἐκμεταλλεύσεως (συνέχεια)

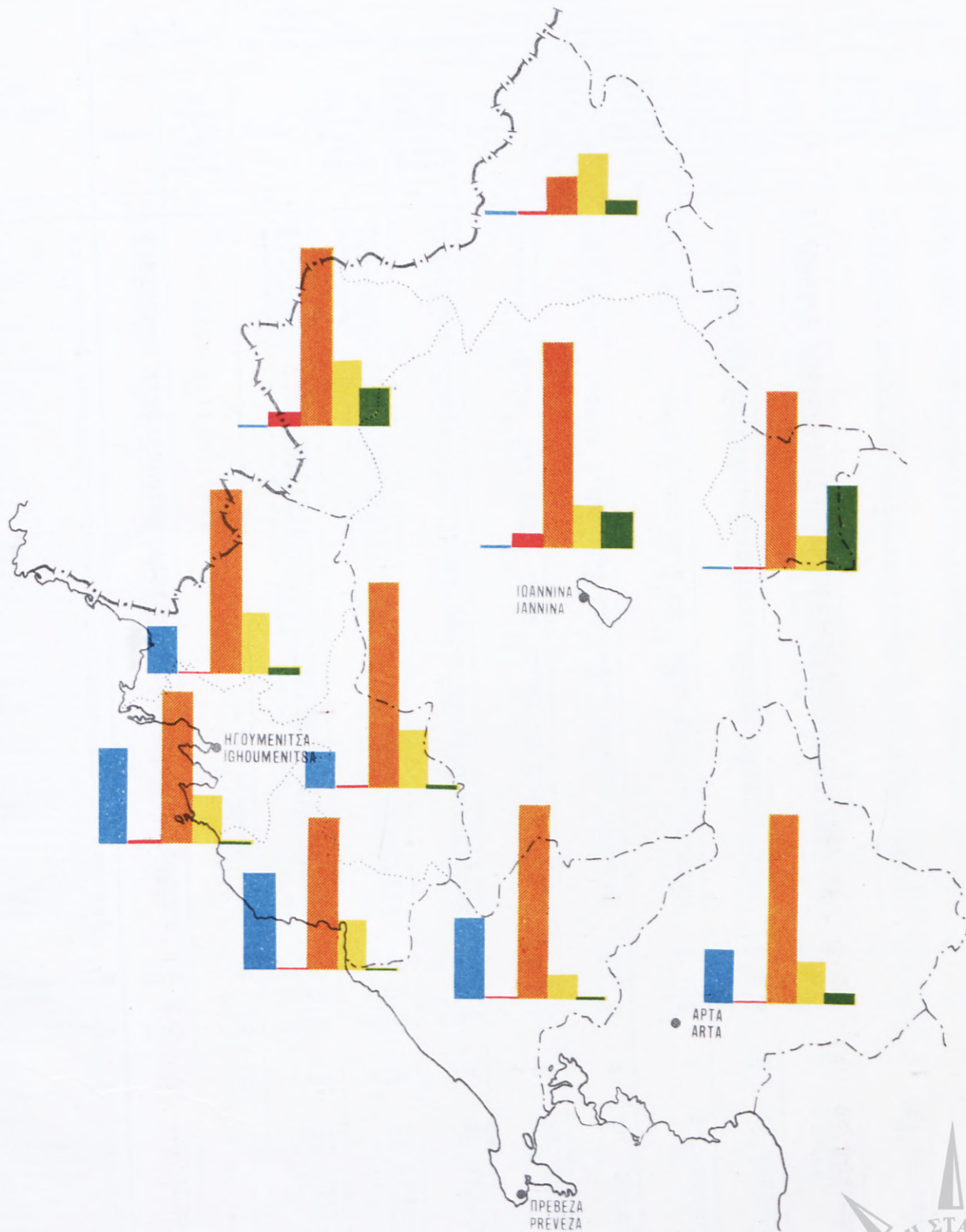
*'Εκτασις εἰς στρέμματα

'Επαρχία Κοινότητα (ἢ Δήμος)	'Αριθμός ἐκμεταλλεύσεων		'Εκτασις γεωργικῆς γῆς τῶν ἐκμεταλλεύσεων		Κατηγορία χρήσεως τῆς γεωργικῆς γῆς τῶν ἐκμεταλλεύσεων									Βοσκότοποι (πλὴν κοινοχρήστων κοινοτήτων)		
	Σύνολον	'Εκ τούτων με ζῶα ἄνευ γεωργι- κῆς γῆς	Σύνολον	'Εξ ἧς ἐντὸς τῆς κοινότητος διαμονῆς τοῦ ἀρχηγοῦ	Καρποφόρα δένδρα		'Αμπελοὶ καὶ σταφιδάμπελοι		Χωράφια με ἐτήσια φυτὰ κλπ.		'Αγροναπαύσεις		Κορτο- λίβαθα (ἐκτά- σεις)	'Εκμε- ταλλεύ- σεις με βοσκο- τόπους	'Εκτά- σεις βοσκο- τόπων	
					'Εκμε- ταλλεύ- σεις με δενδρώ- νας (ἢ ἀπλῶς δένδρα)*	'Εκτά- σεις δενδρώ- νων	'Εκμε- ταλλεύ- σεις με ἀμπέλους καὶ στα- φιδάμπε- λους	'Εκτά- σεις ἀμπέλων καὶ στα- φιδάμπε- λων	'Εκμε- ταλλεύ- σεις με χωράφια με ἐτήσια φυτὰ κλπ.	'Εκτά- σεις χωρα- φίων με ἐτήσια φυτὰ κλπ.	'Εκμε- ταλλεύ- σεις με ἀγρονα- παύσεις	'Εκτά- σεις ἀγρονα- παύσεων				
1	2	3	4	5	6	7	8	9	10	11	12	13	14	15	16	
Καλαριτῶν	O	89	13	885	763	35	6	1	1	68	564	12	46	268	6	330
Καλοντᾶ	O	31	—	434	401	28	33	24	54	28	81	7	40	226	15	96
Καλοχωρίου	H	31	1	776	776	31	2	12	18	29	415	30	330	11	470	
Καρίτσας	O	167	—	4.796	4.320	153	31	164	716	160	2.839	137	1.204	6	486	
Καρῶν	O	33	—	489	435	27	1	3	4	33	371	1	3	110	—	—
Καστανῶνος Ζαγο- ρίου	O	14	—	99	90	13	24	3	4	14	33	4	7	31	—	—
Καστρίτσας	H	144	—	3.696	3.660	43	18	108	196	143	2.618	20	92	772	10	100
Καταμάχης	O	30	—	576	572	23	4	—	—	30	572	—	—	—	—	—
Καταρράκτου	H	43	—	790	698	41	—	32	61	43	517	30	156	56	24	546
Κατσικά	Π	307	1	7.776	7.116	183	4	158	266	299	5.370	21	137	1.999	50	2.694
Κάτω Λαφίστας	Π	72	—	2.458	2.271	25	3	35	100	72	1.863	41	320	172	40	398
Κάτω Πεδινῶν	O	102	1	2.191	2.092	51	37	10	20	98	1.690	24	158	286	27	739
Κάτω Ραβενίων	H	63	4	1.188	1.119	36	2	17	42	58	967	28	130	47	1	100
Κεπεσῶν	O	27	1	214	194	23	1	22	46	14	53	6	16	98	2	402
Κερασεᾶς	O	57	—	993	846	34	65	—	—	57	834	17	81	13	18	80
Κεφαλοβρύσου	H	52	1	1.314	1.149	41	1	48	97	46	630	40	493	93	30	566
Κήπων	O	64	—	564	502	53	35	2	3	57	135	26	108	283	—	—
Κληματαῖς	H	226	1	5.413	5.286	186	52	208	623	212	2.496	199	2.164	78	68	1.344
Κοκκινοχώματος	H	35	—	1.193	1.126	35	51	34	87	32	541	27	514	—	16	227
Κόνινας	H	114	1	3.514	3.351	62	—	83	163	112	2.210	81	1.021	120	100	1.321
Κοπάνης	O	132	—	2.273	1.805	121	24	—	—	132	2.031	3	9	209	79	681
Κορίτιανης	O	35	—	569	562	34	1	1	1	35	279	25	141	147	18	162
Κοσμπράς	O	136	—	4.977	4.507	127	55	126	373	122	3.224	107	1.099	226	123	1.135
Κουκουλιῶν	O	20	2	179	153	15	10	3	4	13	52	1	10	103	4	293
Κουλεσιῶν	O	116	2	786	559	98	47	5	13	102	568	31	97	61	4	437
Κουλιδιῶν	O	212	1	3.099	2.964	186	51	190	415	203	1.534	119	523	576	131	726
Κουμαριᾶς	O	60	—	841	761	57	—	—	—	60	841	—	—	—	—	—
Κουρέντων	H	90	—	2.540	2.202	83	49	66	99	83	1.413	73	813	166	41	281
Κουτσουλιῶν	H	240	1	6.471	6.132	162	80	237	539	237	5.339	52	352	458	98	538
Κρανοῦλας	H	93	—	3.074	2.879	23	9	35	54	90	1.754	47	537	720	9	587
Κράφης	O	100	—	1.280	1.086	87	30	44	53	99	1.101	23	70	26	85	2.482
Κρύας	O	94	1	2.843	2.522	75	—	23	35	92	2.388	17	98	322	28	339
Κρυόβρυσης	O	59	—	1.007	882	57	13	55	64	57	701	14	38	191	1	4
Κρυφοβῶν	O	75	—	2.240	1.900	52	73	36	58	74	1.428	51	381	300	35	348
Κωστανιανῆς	O	86	—	1.380	1.197	47	—	12	17	85	1.191	25	159	13	82	991
Λαϊσῶν	O	57	2	498	498	32	1	8	10	55	106	6	51	330	—	—
Λαλιῶν	O	53	—	1.266	1.159	48	—	9	13	52	1.204	3	49	—	18	91
Λεπτοκαρυῶν Ζαγο- ρίου	O	60	5	557	495	52	1	27	41	53	200	10	30	285	3	12.050
Λιβαδιῶν	O	51	—	762	748	51	14	2	2	48	560	31	76	110	8	154
Λιγυράδων	O	39	—	794	608	4	9	2	2	38	478	11	70	235	5	23
Λιγυρῶν	O	82	1	1.729	1.670	48	7	76	423	63	595	50	470	234	47	631
Λιθίνου	H	53	—	1.289	1.116	49	5	29	55	53	838	48	384	7	28	261
Λίππας	O	86	—	1.126	1.084	83	14	—	—	86	1.071	13	40	1	20	1.083
Λογγιδίων	Π	142	—	3.010	2.861	45	53	80	140	141	2.633	6	15	169	94	502
Λοφίσκου	H	32	1	990	810	21	—	29	86	30	546	25	269	89	32	653
Λύγγω	O	85	—	2.761	2.693	82	2	50	76	85	2.068	71	565	50	81	1.556
Μαζαρακίου	O	69	—	1.597	1.570	61	30	63	169	66	1.083	42	263	52	14	1.784
Μάζινας	O	89	—	1.427	1.591	27	38	11	30	85	1.121	23	33	92	146	2.020
Μακρινῶν	O	22	—	281	270	21	4	13	14	22	56	2	6	201	—	—
Μανασσῆς	O	22	—	225	186	21	26	15	29	20	51	—	—	119	1	5
Μανολιᾶς	O	92	—	1.432	1.051	44	11	61	96	92	1.218	18	50	57	83	1.350
Μαντιῶν	O	84	—	1.043	865	61	—	1	2	82	1.033	2	2	6	79	301
Μαρυάδων	H	187	—	7.645	6.650	147	76	164	383	183	5.269	162	1.519	398	87	536
Ματσουκίου	O	100	6	605	569	47	3	2	8	82	449	24	93	52	24	7.105
Μαυροβουνίου	O	27	—	381	381	24	—	19	35	25	230	14	90	26	—	—
Μαυρονόρους	H	51	—	811	326	45	9	44	178	50	578	6	34	12	—	—
Μεγάλης Γότιτσας	O	152	—	2.649	2.593	122	41	52	61	150	2.271	45	244	32	114	2.682
Μεγάλου Γαρδικίου	H	39	—	2.132	1.618	31	—	35	79	39	1.797	24	249	7	23	208
Μεγάλου Περιστε- ρίου	O	218	2	2.129	2.038	176	21	179	265	215	1.737	21	41	65	25	1.592
Μελιᾶς	O	75	—	1.628	1.541	70	25	2	2	75	1.285	26	168	148	45	632
Μελιγγῶν	O	117	—	2.613	2.187	89	7	87	186	117	2.189	12	60	171	97	981
Μεσοβουνίου	O	37	—	918	676	23	3	29	66	35	769	9	23	57	13	139
Μικρῆς Γότιτσας	O	144	1	1.867	1.753	133	14	78	107	140	1.630	12	96	20	70	919
Μικροῦ Περιστερίου	O	113	—	1.579	1.364	94	46	29	40	112	1.245	48	195	53	24	459
Μιχαλιτσίου	O	129	—	894	868	113	17	14	22	128	507	89	318	30	126	1.299
Μονοδενδρίου	O	47	2	523	450	25	—	—	—	32	270	8	25	228	—	—
Μονολιθίου	O	120	—	965	799	85	9	—	—	112	833	30	118	5	5	11
Μουζακιάων	O	90	—	1.599	1.551	84	25	14	33	88	1.358	12	53	130	47	228
Μουκοβίνας	O	46	—	582	417	42	—	—	—	45	457	30	96	29	—	—
Μουσειώτισσας	O	157	—	1.428	1.378	86	22	—	—	156	1.113	30	83	210	19	99
Μπαουσιῶν	O	67	—	1.162	1.124	60	3	3	12	63	896	35	227	24	36	402
Μπάφρας	H	101	—	3.538	3.117	70	—	2	3	101	1.965	29	224	1.346	5	115
Μπεστιάς	O	30	—	401	305	28	2	1	4	29	370	7	10	15	10	3.063
Μπιζανίου	O	64	—	2.929	2.840	61	15	13	20	64	1.877	49	400	617	44	415
Μποτσάρᾶ	Π	59	—	891	837	49	3	19	33	57	455	38	379	21	23	251
Μυροδάφνης	O	59	—	1.265	1.215	41	—	—	—	59	772	49	276	217	54	522
Νεγρῶν	O	35	1	367	364	33	41	27	54	28	65	9	32	175	1	91
Νεγρῶν	O	60	6	3.129	3.075	13	80	34	81	54	2.248	6	41	679	3	5.090
Νεοκαισαρείας	H	94	1	2.888	2.749	73	—	47	90	93	2.066	10	54	678	12	380
Νέου Ἀμαρουσίου	O	27	1	631	598	25	—	23	55	26	178	20	201	197	12	192
Νεοχωρίου	Π	64	—	2.233	1.924	64	—	57	129	64	1.839	17	78	18		

ΗΠΕΙΡΟΣ — ÉPIRE

ΚΑΤΑΝΟΜΗ ΤΟΥ ΓΕΩΡΓΙΚΟΥ ΕΛΑΦΟΥΣ ΕΙΣ ΒΑΣΙΚΑΣ ΚΑΤΗΓΟΡΙΑΣ ΧΡΗΣΕΩΣ

RÉPARTITION DU TERRITOIRE D'APRÈS L'UTILISATION DES SURFACES



- Καρποφόρα δένδρα - Arbres fruitiers
- Άμπελοι, σταφίδαμπελοι - Vigne à vin et raisin
- Χωραφια με ετήσια φυτα (δημητριακά, βάμβαξ, καπνός κλπ.) - Champs de plantes annuelles (céréales, coton, tabac etc.)
- Άγραναπαισις - Jachères
- Κοφτολίβαδα - Prairies permanentes de fauche



Πίναξ 1.3: Αριθμός εκμεταλλεύσεων, έκτάσεις και κατανομή αὐτῶν εἰς τὰς βασικὰς κατηγορίας χρήσεως τῆς γῆς καὶ βοσκότοποι τῶν εκμεταλλεύσεων, κατὰ κοινότητα (ἢ δῆμον) διαμονῆς τοῦ ἀρχηγοῦ τῆς εκμεταλλεύσεως (συνέχεια)

* Ἐκτασις εἰς στρέμματα

Ἐπαρχία Κοινότης (ἢ Δῆμος)	Ἀριθμὸς ἐκμεταλλεύσεων		Ἐκτασις γεωργικῆς γῆς τῶν εκμεταλλεύσεων		Κατηγορίαι χρήσεως τῆς γεωργικῆς γῆς τῶν εκμεταλλεύσεων								Βοσκότοποι (πλὴν κοινοχρήστων κοινοτικῶν)			
	Σύνολον	Ἐκ τούτων μὲ ζῶα ἄνευ γεωργι- κῆς γῆς	Σύνολον	Ἐξ ἧς ἐντός τῆς κοινότητος διαμονῆς τοῦ ἀρχηγοῦ	Καρποφόρα δένδρα		Ἄμπελοι καὶ σταφιδάμπελοι		Χωράφια μὲ ἐτήσια φυτὰ κλπ.		Ἄγροναπαύσεις		Κοφτο- λιβάδα (ἐκτά- σεις)	Ἐκμε- ταλλεύ- σεις μὲ βοσκο- τόπους	Ἐκτά- σεις βοσκο- τόπων	
					Ἐκμε- ταλλεύ- σεις μὲ δενδρώ- νας (ἢ ἀπλῶς δένδρα)*	Ἐκτά- σεις δενδρώ- νων	Ἐκμε- ταλλεύ- σεις μὲ ἀμπέλους καὶ στα- φιδάμπε- λους	Ἐκτά- σεις ἀμπέλων καὶ στα- φιδάμπε- λων	Ἐκμε- ταλλεύ- σεις μὲ χωράφια μὲ ἐτήσια φυτὰ κλπ.	Ἐκτά- σεις χωρά- φιων μὲ ἐτήσια φυτὰ κλπ.	Ἐκμε- ταλλεύ- σεις μὲ ἀγρονα- παύσεις	Ἐκτά- σεις ἀγρονα- παύσεων				
1	2	3	4	5	6	7	8	9	10	11	12	13	14	15	16	
Περάματος	H	185	—	4.936	3.810	24	10	10	57	175	2.460	94	927	1.482	44	333
Περάτη	O	55	—	2.423	2.070	52	24	43	100	52	1.233	45	923	143	46	631
Πέρδικων	O	65	—	1.417	1.388	53	7	16	28	63	1.114	16	90	178	32	250
Περιβλέπτου	O	100	—	2.937	2.719	63	6	30	53	99	2.024	58	672	182	12	1.426
Πεσῶν	O	67	—	1.114	1.046	61	9	—	—	64	866	20	87	152	11	157
Πέτρας	O	126	—	2.892	2.839	100	53	44	66	123	2.312	62	339	122	4	37
Πετροβουνίου	O	201	—	2.588	2.020	139	156	4	12	200	1.985	44	282	153	104	968
Πετσαλίου	Π	106	—	2.976	2.816	75	—	89	206	102	1.957	43	293	520	15	182
Πηγαδίων	O	55	—	792	556	29	3	2	3	54	686	6	19	81	6	1.450
Πλασιῶν Μαλακασίου	O	78	—	990	838	31	29	—	—	78	674	13	36	251	24	95
Πλατανόσσης	O	249	—	1.238	1.174	214	8	—	—	248	1.113	6	32	85	179	394
Πλατανίων	O	55	—	595	557	49	2	—	—	54	428	36	114	48	23	132
Πολυγύρου	O	139	—	3.130	2.899	122	16	46	57	136	2.508	83	488	61	116	971
Πολυδώρου	O	76	—	1.385	1.305	69	—	31	40	75	1.219	25	126	—	5	55
Πολυλόφου	O	100	—	3.382	3.198	90	—	95	206	97	1.902	93	1.229	45	79	809
Πραμάντων	O	350	40	1.684	1.567	172	113	10	25	274	1.146	49	247	153	53	4.575
Προσπλίου	O	80	—	467	465	62	4	—	—	79	369	23	69	25	77	4.946
Πρωτόπαπια	Π	227	—	6.842	5.796	211	11	217	862	225	4.856	99	504	609	147	927
Ραβενίων	O	48	—	979	517	17	—	1	1	47	786	9	59	133	15	110
Ραδοβιζίου	O	72	—	1.840	1.707	70	28	34	47	72	1.635	15	128	2	1	3
Ραίκου	O	32	—	1.314	1.260	31	9	25	57	32	638	30	583	27	9	63
Ραρταναίων	O	273	—	1.629	1.500	213	15	51	55	266	1.185	122	202	172	131	577
Ρεπετιστής	Π	74	—	1.692	1.495	60	—	57	107	73	1.149	24	104	331	26	205
Ριαχόβου	H	54	—	1.183	962	54	—	54	105	54	799	45	225	54	20	366
Ριζοῦ	O	49	—	683	636	40	—	1	2	46	446	38	217	18	23	78
Ροδοτοπίου	H	166	—	7.962	7.385	106	2	149	358	165	6.598	49	611	393	43	347
Ρωμανοῦ	O	113	—	2.057	2.047	65	35	—	—	110	1.340	37	315	367	34	2.806
Σενίκου	O	102	—	2.052	1.819	83	41	2	57	99	1.734	34	179	41	10	90
Σερβιανῶν	O	98	—	3.092	2.876	58	6	39	131	96	2.311	26	160	484	32	187
Σεριζιανῶν	O	40	—	562	532	35	—	—	—	40	464	30	98	—	6	16
Σιράκου	O	7	—	215	5	1	—	—	—	1	8	1	200	7	2	300
Σιστρονίου	O	62	—	1.075	921	56	11	2	13	61	909	12	94	48	9	63
Σιταριάς	H	121	—	2.290	2.058	91	2	113	280	118	1.685	54	200	123	13	83
Σκαμνελλίου	O	39	—	580	327	32	19	1	4	26	122	3	21	414	3	318
Σκλίβανης	O	144	—	2.112	2.006	101	22	2	3	135	1.715	39	168	204	76	998
Σμυρτιάς	O	28	—	450	421	25	—	—	—	26	407	11	32	11	13	48
Σουλοπούλου	H	68	—	1.184	1.139	59	—	36	75	65	814	40	272	22	32	471
Σταυρακίου	O	106	—	3.891	3.064	78	34	81	244	97	2.344	49	434	835	50	501
Στρονίου	H	44	—	1.087	983	31	—	4	7	43	599	27	210	271	—	—
Τερβῶν	O	196	—	2.921	2.766	172	119	2	4	189	2.271	60	254	273	119	656
Τριστηνίου	O	76	—	892	871	75	9	12	15	74	518	62	170	180	1	2
Τραπεζοῦ	O	73	—	776	398	51	34	6	9	32	115	18	381	237	10	1.985
Φλαμπουραρίου	O	57	—	429	364	25	—	—	—	53	174	22	101	154	4	216
Φορτοσίου	O	87	—	775	751	11	—	3	3	78	585	16	76	109	8	2.459
Φραγκάδων	O	63	—	729	631	55	2	10	17	57	328	14	38	344	—	—
Φωτεινοῦ	O	25	—	439	412	23	—	1	25	21	221	20	215	2	—	—
Χίνικας	O	100	—	1.757	1.685	93	9	56	88	94	1.426	43	230	4	4	7
Χουλιαρδάων	O	115	—	748	596	99	50	4	13	108	473	29	53	159	86	695
Χρυσορράχης	H	94	—	2.159	2.019	76	8	58	125	91	1.727	37	201	98	13	107
Ψήνας	O	60	—	1.299	1.199	57	16	13	20	57	981	42	213	60	36	243
Ἐπαρχία Κονίτης	40	2.826	43	43.123	39.621	2.194	537	548	977	2.647	31.024	1.290	8.420	2.165	280	15.233
Πεδινὰι	2	113	—	3.744	2.977	98	22	9	44	113	3.575	11	55	48	—	—
Ἡμιορεινὰι	—	—	—	—	—	—	—	—	—	—	—	—	—	—	—	—
Ὀρεινὰι	38	2.713	43	39.379	36.644	2.096	515	539	933	2.534	27.449	1.279	8.365	2.117	280	15.233
Δῆμοι																
Κοινίτης	O	347	12	6.850	6.426	141	190	15	33	310	6.241	54	308	78	6	1.006
Κοινότητες																
Ἁγίας Βαρβάρας	O	55	—	854	848	51	16	11	14	54	590	33	195	39	1	2
Ἁγίας Παρασκευῆς	O	215	—	2.470	2.423	171	15	2	3	198	1.074	203	1.365	13	7	860
Ἀετομηλίτης	O	—	—	—	—	—	—	—	—	—	—	—	—	—	—	—
Ἀετοπέτρας	O	66	—	1.570	1.427	61	2	—	—	66	1.536	2	6	26	—	—
Ἀθρονοχωρίου	O	71	—	1.175	1.136	66	33	12	22	70	1.015	15	74	31	—	600
Ἀμαράντου	O	73	—	598	586	66	13	16	19	72	274	36	68	224	—	—
Ἀρμάτων	O	49	—	218	215	46	2	16	18	49	92	8	15	91	—	—
Ἀσμηχωρίου	O	32	—	141	141	30	3	14	15	30	62	3	14	47	—	—
Βούρμπιανης	O	59	—	415	407	38	—	3	7	52	143	10	38	227	—	—
Γαλαδίου	O	34	—	296	273	34	—	12	18	34	234	8	26	5	—	—
Γοργοποτάμου	O	50	—	600	559	41	35	1	2	48	260	46	297	6	1	10
Διστράτου	O	133	6	323	306	116	14	1	3	123	210	8	28	68	4	4
Δροσοπηγῆς	O	122	—	2.314	2.157	79	2	99	157	118	1.256	92	845	54	5	47
Ἐλευθέρου	O	81	—	1.196	1.185	78	—	1	1	81	413	77	709	71	65	2.157
Ἐξοχίς	O	48	—	1.064	1.025	45	—	—	—	47	609	32	437	18	—	—
Ἠλιόραχης	Π	47	—	1.031	516	37	18	—	5	47	951	10	47	9	—	—
Καβασιῶν	O	33	—	709	8	17	—	—	—	33	625	13	83	1	—	—
Καλλιθέας	O	55	—	1.511	1.410	43	—	1	1	55	1.504	1	6	—	—	—
Καστανάας	O	86	—	884	862	85	2	—	—	86	438	20	67	377	79	463
Κλειδωνιάς	O	78	—	2.625	2.545	60	1	36	91	76	2.522	4	4	7	15	76
Λαγκάδας	O	67	—	1.305	1.276	67	1	—	—	67	803	63	480	21	—	—
Λυκορράχης	O	59	—	1.256	1.252	42	1	7	12	56	767	46	399	77	4	1.480
Μαζίου	Π	66	—	2.713	2.461	61	4	4	38	66	2.624	4	8	—	—	—
Μελισσόπετρας	O	45	—	1.536	1.393	41	103	1	1	43	1.406	4	23	3	8	835
Μολιότης	O	27	—	273	261	26	—	—</								

Πίναξ 1.3: Αριθμός έκμεταλλεύσεων, εκτάσεις και κατανομή αυτών εις τὰς βασικὰς κατηγορίας χρήσεως τῆς γῆς καὶ βοσκότοποι τῶν έκμεταλλεύσεων, κατὰ κοινότητα (ἢ δήμον) διαμονῆς τοῦ ἀρχηγοῦ τῆς έκμεταλλεύσεως (συνέχεια)

*Εκτασις εἰς στρέμματα

Ἐπαρχία Κοινότης (ἢ Δήμος)	Ἀριθμὸς έκμεταλλεύσεων		Ἐκτασις γεωργικῆς γῆς τῶν έκμεταλλεύσεων		Κατηγορία χρήσεως τῆς γεωργικῆς γῆς τῶν έκμεταλλεύσεων									Βοσκότοποι (πλὴν κοινοχρήστων κοινοτικῶν)	
	Σύνολον	Ἐκ τούτων με ζῶα ἀνευ γεωργι- κῆς γῆς	Σύνολον	Ἐξ ἧς ἐντὸς τῆς κοινότητος διαμονῆς τοῦ ἀρχηγοῦ	Καρποφόρα δένδρα		Ἄμπελοι καὶ σταφιδάμπελοι		Χωράφια με ἐτήσια φυτὰ κλπ.		Ἄγροναπαύσεις		Κοιτο- λίβαθα (ἐκτά- σεις)	Ἐκμε- ταλλεύ- σεις με βοσκο- τόπους	Ἐκτά- σεις βοσκο- τόπων
					Ἐκμε- ταλλεύ- σεις με δενδρώ- νας (ἢ ἀπλῶς δένδρα)*	Ἐκτά- σεις δενδρώ- νων	Ἐκμε- ταλλεύ- σεις με ἀμπέλους καὶ στα- φιδάμπε- λους	Ἐκτά- σεις ἀμπέλων καὶ στα- φιδάμπε- λων	Ἐκμε- ταλλεύ- σεις με χωράφια με ἐτήσια φυτὰ κλπ.	Ἐκτά- σεις χωρα- φίων με ἐτήσια φυτὰ κλπ.	Ἐκμε- ταλλεύ- σεις με ἀγρονα- παύσεις	Ἐκτά- σεις ἀγρονα- παύσεων			
1	2	3	4	5	6	7	8	9	10	11	12	13	14	15	16
Παγίδας Ο	61	2	855	793	36	2	24	26	59	629	45	175	23	22	4.895
Πληκταίου Ο	64	—	1.951	1.951	54	8	1	6	62	769	62	1.050	118	—	—
Πουρναῖας Ο	74	1	576	569	71	1	28	36	73	364	54	148	27	—	—
Πύργου Ο	66	—	578	563	59	16	15	18	66	352	59	190	2	3	14
Πυρσόγιαννης Ο	123	1	458	424	85	27	106	191	84	149	40	79	12	—	—
Φούρκας Ο	71	10	673	543	29	—	—	—	42	374	36	198	101	4	2.450
Χιονιάδων Ο	35	1	273	273	32	—	—	—	34	66	34	153	54	—	—
Ἐπαρχία Μετσόβου 6	1.005	31	9.474	7.806	549	95	57	90	780	5.535	307	1.041	2.713	105	36.517
Πεδινὰ —	—	—	—	—	—	—	—	—	—	—	—	—	—	—	—
Ἡμιορεινὰ —	—	—	—	—	—	—	—	—	—	—	—	—	—	—	—
Ὄρεινὰ 6	1.005	31	9.474	7.806	549	95	57	90	780	5.535	307	1.041	2.713	105	36.517
Δῆμοι															
Μετσόβου Ο	354	22	3.736	2.428	93	73	36	59	169	1.614	72	282	1.708	74	29.499
Κοινότητες															
Ἀγγιλοῦ Ο	139	4	1.166	1.061	96	10	2	2	122	571	53	198	385	16	5.201
Ἀνθοχωρίου Ο	99	3	667	618	49	3	7	7	95	474	44	140	43	9	1.800
Βοτονοσίου Ο	67	—	627	586	64	—	2	8	65	420	50	157	42	—	—
Μηλέας Ο	130	1	677	675	48	—	6	10	116	219	16	23	425	2	5
Χρυσοβίτσης Ο	216	1	2.601	2.438	199	9	4	4	213	2.237	72	241	110	4	12
Ἐπαρχία Πωγωνίου 32	2.155	67	37.745	34.529	1.550	465	903	2.019	1.914	22.043	1.075	8.245	4.973	205	10.314
Πεδινὰ —	—	—	—	—	—	—	—	—	—	—	—	—	—	—	—
Ἡμιορεινὰ 4	322	5	6.331	5.931	178	196	99	249	288	3.551	127	991	1.344	29	1.221
Ὄρεινὰ 28	1.833	62	31.414	28.598	1.372	269	804	1.770	1.626	18.492	948	7.254	3.629	176	9.093
Δῆμοι															
Δελβενταίου Ο	235	10	2.828	2.654	127	55	130	360	164	1.618	78	568	227	6	1.996
Κοινότητες															
Ἀγίας Μαρίνης Ο	80	—	843	843	71	—	6	9	78	705	31	99	30	4	17
Ἀγίου Κοσμά Ο	31	—	635	543	26	6	1	4	31	399	7	51	175	13	60
Ἀργυροχωρίου Ο	29	2	565	502	24	4	4	5	27	368	24	183	5	20	648
Βασιλικῶν Ο	171	11	2.635	2.433	125	32	128	296	139	1.327	60	401	579	14	2.396
Βήσσανης Η	155	5	2.558	2.304	60	11	53	128	128	1.339	31	245	835	20	1.110
Διμοκορίου Ο	34	1	492	492	29	—	7	9	33	317	27	112	54	1	1
Δολοῦ Ο	43	1	504	450	23	3	23	35	40	312	18	105	49	8	298
Δρυμάδων Ο	37	—	667	657	33	—	9	10	37	405	27	164	88	—	—
Κακολάκκου Ο	21	1	676	640	20	10	10	14	19	364	19	215	73	—	—
Καταναῖας Ο	92	—	1.381	1.316	86	25	19	70	92	703	56	359	224	—	—
Κάτω Μερόπης Ο	65	3	1.312	1.184	61	—	44	66	62	708	58	495	43	9	220
Κερασσοῦ Ο	33	—	676	592	29	9	32	108	31	430	20	129	—	—	—
Κεραλοβρύσου Ο	97	9	729	602	59	12	33	60	70	347	48	181	129	13	2.685
Κρυωνερίου Ο	53	1	1.083	583	43	18	47	144	51	797	30	98	26	9	26
Κτισματῶν Ο	130	—	2.170	1.982	102	17	42	51	129	1.722	54	290	90	14	101
Λάβδανης Ο	56	3	535	535	31	—	1	1	52	448	14	53	33	12	59
Λίμνης Η	58	—	1.521	1.454	18	9	42	115	52	972	18	148	277	5	58
Μαυροπόλλου Ο	110	5	2.416	2.328	95	28	17	39	103	1.489	82	756	104	13	81
Μερόπης Ο	23	1	423	347	21	—	13	26	22	281	9	65	51	—	—
Ὄρεινοῦ-Ξηροβάλλου Ο	37	1	749	673	17	2	2	2	36	575	13	43	127	7	29
Παλακοπύργου Ο	44	2	1.769	1.744	37	—	34	108	39	389	38	681	591	2	26
Περιστέρου Ο	62	—	705	588	53	10	23	37	60	515	32	127	16	2	12
Ποντικατῶν Ο	41	—	870	724	33	—	1	1	39	537	27	175	157	—	—
Πωγωνιανῆς Ο	120	8	1.813	1.684	72	22	89	155	87	761	52	442	433	25	381
Ρουμιάς Η	27	—	517	472	18	—	—	—	26	379	9	30	108	—	—
Σταυροσκιαθίου Ο	27	—	996	911	25	2	26	54	27	492	27	419	29	1	5
Σπρατινίστης Ο	49	—	1.192	1.174	49	—	12	20	49	807	37	291	74	—	—
Τερραχίου Ο	46	—	1.329	1.157	38	2	20	27	46	670	38	670	29	—	—
Φαραγγίου Ο	10	2	411	409	—	—	—	—	8	307	7	62	42	—	—
Χαραυγῆς Η	82	—	1.735	1.701	82	176	4	6	82	861	69	568	124	4	53
Ὄρεινὸν κάστρου Ο	57	1	1.010	851	43	12	31	59	55	699	15	89	151	3	52

ΝΟΜΟΣ ΠΡΕΒΕΖΗΣ

Σύνολον Νομοῦ 75	10.419	197	263.335	229.571	8.301	47.152	612	1.876	8.566	166.873	3.415	35.990	11.444	1.729	69.386
Πεδινὰ 26	4.458	131	131.220	111.380	3.178	18.281	276	986	3.515	85.276	1.316	18.218	8.459	450	30.579
Ἡμιορεινὰ 21	2.182	39	58.177	53.124	1.849	6.859	188	462	2.041	40.881	945	9.310	665	349	13.936
Ὄρεινὰ 28	3.779	27	73.938	65.067	3.274	22.012	148	428	3.010	40.716	1.154	8.462	2.320	930	24.871
Ἐπαρχία Νικοπόλεως-Πάργας 75	10.419	197	263.335	229.571	8.301	47.152	612	1.876	8.566	166.873	3.415	35.990	11.444	1.729	69.386
Πεδινὰ 26	4.458	131	131.220	111.380	3.178	18.281	276	986	3.515	85.276	1.316	18.218	8.459	450	30.579
Ἡμιορεινὰ 21	2.182	39	58.177	53.124	1.849	6.859	188	462	2.041	40.881	945	9.310	665	349	13.936
Ὄρεινὰ 28	3.779	27	73.938	65.067	3.274	22.012	148	428	3.010	40.716	1.154	8.462	2.320	930	24.871
Δῆμοι															
Θεσπρωτικοῦ Η	423	7	9.171	8.357	326	410	12	42	394	6.818	158	1.396	505	39	948
Πάργας Ο	314	—	6.820	5.623	307	5.521	1	3	44	1.082	15	185	29	19	5.003
Πρεβέζης Η	1.079	39	25.300	18.918	818	9.058	28	113	531	9.567	293	5.597	965	76	5.465
Φιλιππιᾶδος Η	424	15	7.402	5.530	213	1.126	6	36	334	5.176	62	924	140	45	1.060

* Πρόκειται περὶ τῆς έκμεταλλεύσεως δένδρων ἀνευ δικαιώματος ἐπὶ τῆς γῆς ἐπὶ τῆς ὁποίας ταῦτα φρονται, ὡς καὶ περὶ τῶν έκμεταλλεύσεων με διάπαρτα, ὀχλὶ εἰς κανονικοὺς δενδρώνας, δένδρα.

Πίναξ 1.3: Αριθμός εκμεταλλεύσεων, εκτάσεις και κατανομή αυτών εις τὰς βασικὰς κατηγορίας χρήσεως τῆς γῆς καὶ βοσκότοποι τῶν εκμεταλλεύσεων, κατὰ κοινότητα (ἢ δῆμον) διαμονῆς τοῦ ἀρχηγοῦ τῆς εκμεταλλεύσεως (συνέχεια)

*Εκτασις εἰς στρέμματα

Ἐπαρχία Κοινότης (ἢ Δῆμος)	Ἀριθμὸς εκμεταλλεύσεων		Ἐκτασις γεωργικῆς γῆς τῶν εκμεταλλεύσεων		Κατηγορίαι χρήσεως τῆς γεωργικῆς γῆς τῶν εκμεταλλεύσεων								Βοσκότοποι (πλὴν κοινοχρήστων κοινοτικῶν)				
	Σύνολον	Ἐκ τούτων μετὰ ἄνευ γεωργικῆς γῆς	Σύνολον	ἰσὸς τῆς ἐνὸς τῆς κοινότητος λαομένης τοῦ ἀρχηγοῦ	Καρποφόρα δένδρα		Ἄμπελοι καὶ σταφιδάμπελοι		Χωράφια μετὰ ἔτησια φυτὰ κλπ.		Ἄγραναπαύσεις		Κοφτολίβαδα (ἐκτάσεις)	Ἐκμεταλλεύσεις μετὰ βοσκότόπων	Ἐκτάσεις βοσκότόπων		
					Ἐκμεταλλεύσεις μετὰ δεινδρόνων (ἢ ἀπλῶς δένδρα)*	Ἐκτάσεις δεινδρόνων	Ἐκμεταλλεύσεις μετὰ ἀμπελῶν καὶ σταφιδάμπελων	Ἐκτάσεις ἀμπελῶν καὶ σταφιδάμπελων	Ἐκμεταλλεύσεις μετὰ χωράφια μετὰ ἔτησια φυτὰ κλπ.	Ἐκτάσεις χωράφια μετὰ ἔτησια φυτὰ κλπ.	Ἐκμεταλλεύσεις μετὰ ἀγραναπαύσεων	Ἐκτάσεις ἀγραναπαύσεων					
1	2	3	4	5	6	7	8	9	10	11	12	13	14	15	16		
Κοινότητες																	
Ἀγιάς	O	242	—	7.007	5.694	241	4.851	—	—	110	896	141	1.235	25	5	89	
Ἀγίου Γεωργίου	H	132	1	1.768	1.437	111	151	—	—	128	1.438	38	175	4	50	456	
Ἀθωνιάς	H	56	—	1.372	1.105	54	24	—	2	56	1.014	33	330	—	7	378	
Ἀμμουδιάς	Π	44	—	1.375	1.304	38	11	—	—	43	1.132	28	232	—	—	—	
Ἀνθούσης	O	156	1	3.464	2.292	155	3.042	—	—	24	223	19	196	—	—	8	
Ἀναγείου	O	65	—	797	557	52	5	—	—	65	784	2	5	3	62	2.177	
Ἄνα Ράχης	O	100	1	3.538	3.428	91	220	2	85	95	2.281	68	949	3	19	269	
Ἄσσου	O	147	—	1.738	1.504	146	273	—	2	142	1.202	27	206	55	49	372	
Ἀχερουσίας	H	87	1	3.705	3.468	70	61	—	—	86	3.503	15	93	48	11	96	
Βαλανιδόραχης	Π	120	1	4.574	4.447	95	352	—	—	118	4.195	4	22	5	2	16	
Βαλανιδούσσης	O	66	—	1.978	1.848	66	100	—	5	65	1.360	55	505	7	—	—	
Βουβοπόταμου	O	109	1	4.266	4.057	104	182	—	—	104	4.043	7	41	—	19	72	
Βράχου	H	74	—	2.520	2.422	72	1.014	19	25	66	1.281	22	174	26	4	37	
Βρυσηύλας	O	111	—	2.719	2.686	109	552	19	52	104	1.600	51	455	60	67	775	
Γαλατῶν	O	126	—	2.755	2.575	124	1.503	3	29	98	922	43	297	4	13	93	
Γοργοπόταμου	O	280	2	5.090	4.440	56	35	1	1	277	4.055	40	181	818	196	1.351	
Γυμνοπόταμου	H	102	—	2.310	2.239	57	180	3	20	101	1.572	37	253	285	35	321	
Δαφνοπόταμου	O	95	—	827	591	79	12	5	23	91	688	30	85	19	8	28	
Δεσποτικῆς	H	82	1	2.121	2.077	77	87	13	60	80	1.401	68	573	—	6	1.099	
Δρυοπόταμου	H	80	—	952	746	53	145	2	11	79	722	9	30	44	7	235	
Εκκλησιῶν	O	44	—	1.510	1.446	44	171	3	3	44	1.210	21	126	—	—	—	
Θερμῶν	H	85	13	2.115	2.072	56	6	—	—	68	2.063	3	42	4	18	2.690	
Καλογερικῆς	Π	85	—	2.380	1.306	6	11	1	20	84	2.338	1	5	6	1	20	
Καμαρινῶν	H	125	3	5.292	5.115	118	906	48	116	106	2.557	97	1.675	38	9	817	
Καναλίου	Π	206	16	9.048	8.605	172	1.252	8	12	181	4.883	142	2.811	90	25	2.443	
Καναλλοῦ	H	215	2	5.941	4.572	189	739	3	22	207	5.029	21	131	20	5	678	
Καστρῶν	Π	85	1	3.420	3.125	71	39	1	1	83	3.263	14	86	31	1	10	
Κεραιῶν	H	103	—	906	790	89	75	—	—	101	724	22	83	24	14	200	
Κλεισούρας	O	54	1	1.354	1.058	89	130	—	—	97	1.051	3	6	167	7	88	
Κορώνης	Π	133	7	6.548	6.197	103	294	—	—	126	5.915	11	331	8	13	2.678	
Κορωνήσιας	Π	78	—	773	132	78	263	—	—	11	212	5	32	266	—	—	
Κοτσανοπούλου	O	122	—	2.665	2.604	118	224	—	19	27	1.855	84	533	26	23	282	
Κουκουλιῶν	H	93	2	2.236	2.216	33	19	—	—	91	1.602	58	615	—	1	25	
Κρανιῶν	O	275	16	2.578	2.436	221	74	50	103	210	1.646	86	477	278	130	2.165	
Κρουσηῶν	H	92	4	2.019	1.970	86	351	15	21	68	867	68	775	5	44	729	
Κυψέλης	Π	85	3	4.176	3.974	69	152	—	—	82	4.022	1	1	1	4	1.137	
Λιβαδαρίου	Π	39	—	1.303	660	37	345	3	65	33	710	18	183	—	1	3	
Λούρου	Π	280	6	7.163	6.289	192	1.300	50	173	240	3.656	74	650	1.384	17	123	
Λούτσας	H	81	—	1.916	1.819	73	312	5	5	78	1.423	32	176	—	75	6	
Μελανῶν	O	71	—	1.109	773	67	4	1	12	68	882	20	136	75	10	77	
Μεσοποτάμου	Π	96	—	3.472	3.127	85	25	—	—	96	3.371	15	65	11	5	14	
Μυχαλιτοῦ	Π	30	—	4.121	4.019	69	459	—	1	46	2.625	57	886	105	30	499	
Μουσκαλαίου	H	104	1	4.649	4.579	76	215	—	—	100	4.291	12	137	6	20	268	
Μυροῦνης	O	130	2	4.015	3.797	125	1.270	9	10	110	1.784	76	946	5	9	1.900	
Ναρκίσσου	H	96	—	2.727	2.309	95	95	1	—	93	2.461	37	163	6	—	—	
Νέας Κεραιῶν	Π	170	5	4.796	3.036	101	299	3	16	152	3.689	47	486	306	37	8.741	
Νέας Σαμψούντας	Π	149	2	4.540	4.382	94	212	1	1	133	2.467	39	339	1.521	34	1.637	
Νέας Σινώπης	Π	171	3	7.464	6.580	134	528	4	8	154	4.498	87	1.488	942	12	547	
Νικολιτοῦ	O	154	1	3.059	2.811	152	1.549	8	34	135	1.096	49	255	125	48	522	
Παναγίας	O	184	1	1.826	1.272	152	376	11	28	172	1.236	23	61	125	6	245	
Παπαδατῶν	O	313	—	3.997	3.696	312	1.742	2	2	270	1.627	120	566	60	59	488	
Πέτρας	Π	98	1	2.726	2.681	31	23	—	2	97	2.439	31	207	55	1	20	
Πολυβρύσου	H	76	9	3.666	2.767	64	345	36	69	65	2.097	47	1.051	104	35	5.002	
Πολυσταφύλου	O	86	—	1.440	1.393	40	11	—	4	86	1.158	32	138	128	27	98	
Ραμνατιῶν	O	81	1	1.830	1.756	72	63	—	—	80	1.509	25	189	72	14	149	
Ριζοβουνίου	H	306	1	6.366	6.103	291	946	7	41	282	3.487	222	1.849	43	67	715	
Ριζῶν	H	51	—	1.797	1.749	51	345	25	53	49	893	36	506	—	4	48	
Ρομιῶν	Π	42	—	1.464	1.169	30	79	—	1	25	39	779	31	538	43	16	2.059
Σκεπαστοῦ	H	59	1	1.105	976	52	—	—	—	58	910	27	192	3	—	—	
Σκιαδῶν	O	94	—	1.548	1.478	67	—	—	3	93	1.286	40	198	61	18	97	
Σκούρας	O	102	—	1.244	894	95	12	—	—	98	1.041	25	186	5	34	173	
Σμυρναίου	Π	74	10	2.703	2.410	49	247	—	—	59	1.881	27	336	239	16	711	
Σταυροχωρίου	Π	76	—	3.948	3.744	51	47	—	—	74	3.676	31	213	12	—	—	
Στεφάνης	Π	131	5	2.824	2.600	68	203	4	6	113	1.524	34	413	678	3	627	
Σφηνωτοῦ	Π	49	—	1.117	971	47	203	—	28	49	759	14	97	1	15	117	
Τριχιάστου	O	143	—	3.443	3.268	129	62	—	—	140	3.141	37	240	—	61	7.221	
Τσαγκαροπούλου	O	65	—	1.226	1.028	56	27	—	—	65	969	14	63	167	26	1.429	
Φανερομένης	O	5	—	95	62	5	1	—	—	5	89	—	5	—	—	—	
Φλαμπούρων	Π	43	—	2.937	2.055	39	271	—	—	43	2.664	—	—	2	—	—	
Χειμαδιῶν	H	83	—	2.694	2.593	82	843	9	13	80	1.546	41	287	5	6	33	
Ὠρωπῶν	Π	198	10	6.475	5.762	1											

Πίναξ 2.1: Ίδιότητα γεωργική γη, άρδευόμενα έκτασεις, αριθμός δένδρων κατά κατηγορίαν και τεμαχισμό τής γεωργικής γής, κατά νομόν διαμονής του άρχηγού τής έκμεταλλεύσεως

Έκτασις εις στρέμματα

Δικμέρισμα Νομός	Ίδιότητα γεωργική γη		Άρδευόμενα έκτασεις		Έκμεταλλεύσεις με καρποφόρα δένδρα και αριθμός τών δένδρων τούτων					Άγροτεμάχια γεωργικής γής			
	Έκμεταλλεύσεις με Ίδιότητα γεωργικήν γην	Έκτασις Ίδιότητα γεωργική γής	Έκμεταλλεύσεις με άρδευομένην γεωργικήν γην	Έκτασις άρδευομένης γεωργική γής	Έλαιόδενδρα		Έσπεριδοειδή		Άλλα καρποφόρα δένδρα (χιλιάδες)	Έκμεταλλεύσεις δηλώσασα άγροτεμάχια	Αριθμός δηλωθέντων άγροτεμα- χίων	Έκτασις δηλωθέντων άγροτεμα- χίων	
					Έκμεταλλεύσεις με έλαιόδενδρα	Αριθμός δένδρων (χιλιάδες)	Έκμεταλλεύσεις με έσπεριδοειδή	Αριθμός δένδρων (χιλιάδες)					
1	2	3	4	5	6	7	8	9	10	11	12	13	
ΗΠΕΙΡΟΣ													
Σύνολον κοινοτήτων	561	60.159	1.154.556	32.846	290.653	20.097	1.422,4	11.927	2.687,1	784,0	59.818	327.926	1.243.419
Πεδινάι	81	14.679	350.458	7.877	141.423	4.664	369,9	6.502	2.385,2	169,7	14.611	69.363	381.037
Ημιορεινάι	95	10.900	267.563	5.064	47.541	6.089	536,0	2.364	200,2	122,2	10.897	63.707	291.015
Όρεινάι	385	34.580	536.535	19.905	101.689	9.344	516,5	3.061	101,7	492,1	34.310	194.856	571.367
Νομός Άρτης													
σύνολον κοινοτήτων	75	15.311	264.718	10.355	112.415	4.708	419,8	5.763	2.328,3	239,6	15.141	63.856	271.104
Πεδινάι	26	6.352	151.922	4.341	87.844	1.420	137,6	4.742	2.166,8	73,3	6.323	28.000	156.363
Ημιορεινάι	11	1.914	36.022	948	5.300	1.433	210,3	790	144,3	29,0	1.889	9.275	36.877
Όρεινάι	38	7.045	76.774	4.966	19.271	1.855	71,9	231	17,2	137,3	6.929	26.581	77.864
Νομός Θεσπρωτίας													
σύνολον κοινοτήτων	97	9.016	208.612	4.112	32.778	7.331	470,9	2.754	51,5	78,8	8.901	41.687	220.348
Πεδινάι	11	1.110	28.162	510	4.201	955	53,1	369	3,6	11,7	1.096	5.446	30.231
Ημιορεινάι	21	3.074	85.356	1.290	13.315	2.739	228,6	957	30,2	26,5	3.026	14.999	90.118
Όρεινάι	65	4.832	95.094	2.312	15.262	3.637	189,2	1.428	17,7	40,6	4.779	21.242	99.999
Νομός Ίωαννίνων													
σύνολον κοινοτήτων	314	25.858	449.788	12.852	71.687	1.587	24,8	330	39,1	360,3	25.800	178.243	494.363
Πεδινάι	18	3.030	60.358	1.293	12.718	98	8,9	78	26,9	45,5	2.983	18.165	66.132
Ημιορεινάι	42	3.843	94.654	1.286	7.455	248	2,4	17	0,4	43,5	3.892	29.907	106.863
Όρεινάι	254	18.985	294.776	10.273	51.514	1.241	13,5	235	11,8	271,3	18.925	130.171	321.368
Νομός Πρεβέζης													
σύνολον κοινοτήτων	75	9.974	231.438	5.627	73.773	6.471	506,9	3.080	268,2	105,3	9.976	44.140	257.604
Πεδινάι	26	4.187	110.016	1.733	36.660	2.191	170,3	1.313	187,9	39,2	4.209	17.752	128.311
Ημιορεινάι	21	2.069	51.531	1.540	21.471	1.669	94,7	600	25,3	23,2	2.090	9.526	57.157
Όρεινάι	28	3.718	69.891	2.354	15.642	2.611	241,9	1.167	55,0	42,9	3.677	16.862	72.136



Πίναξ 2.2: 'Ιδιόκτητος γεωργική γη, αρδευόμενα έκτασεις, αριθμός δένδρων κατά κατηγορίαν και τεμαχισμός τής γεωργικής γης, κατ' έπαρχίαν διαμονής του άρχηγού τής έκμεταλλεύσεως

* Έκτασις εις στρέμματα

Νομός Έπαρχία	'Ιδιόκτητος γεωργική γη		'Αρδευόμενα έκτασεις		'Εκμεταλλεύσεις με καρποφόρα δένδρα και αριθμός τών δένδρων τούτων				'Αγροτεμάχια γεωργικής γης				
	'Εκμεταλλεύσεις με ιδιόκτητον γεωργικήν γην	'Εκτασις ιδιόκτητου γεωργικής γης	'Εκμεταλλεύσεις με άρδευομένην γεωργικήν γην	'Εκτασις άρδευομένης γεωργικής γης	'Ελαιόδενδρα		'Εσπεριδοειδή		'Άλλα καρποφόρα δένδρα (χιλιάδες)	'Εκμεταλλεύσεις δηλωσασαι άγροτεμάχια	'Αριθμός δηλωθέντων άγροτεμα- χίων	'Εκτασις δηλωθέντων άγροτεμα- χίων	
					'Εκμεταλλεύσεις με έλαιόδενδρα	'Αριθμός δένδρων (χιλιάδες)	'Εκμεταλλεύσεις με έσπεριδοειδή	'Αριθμός δένδρων (χιλιάδες)					
1	2	3	4	5	6	7	8	9	10	11	12	13	
ΝΟΜΟΣ ΑΡΤΗΣ													
Σύνολον κοινοτήτων .. 75	15.311	264.718	10.255	112.415	4.708	419,8	5.763	2.328,3	239,6	15.141	63.856	271.104	
Πεδινά	26	6.352	151.922	4.341	87.844	1.420	137,6	4.742	2.166,8	73,3	6.323	28.000	156.363
'Ημιορεινά	11	1.914	36.022	948	5.300	1.433	210,3	790	144,3	29,0	1.889	9.275	36.877
'Ορεινά	38	7.045	76.774	4.966	19.271	1.855	71,9	231	17,2	137,3	6.929	26.581	77.864
Έπαρχία Άρτης													
σύνολον κοινοτήτων 75	15.311	264.718	10.255	112.415	4.708	419,8	5.763	2.328,3	239,6	15.141	63.856	271.104	
Πεδινά	26	6.352	151.922	4.341	87.844	1.420	137,6	4.742	2.166,8	73,3	6.323	28.000	156.363
'Ημιορεινά	11	1.914	36.022	948	5.300	1.433	210,3	790	144,3	29,0	1.889	9.275	36.877
'Ορεινά	38	7.045	76.774	4.966	19.271	1.855	71,9	231	17,2	137,3	6.929	26.581	77.864
ΝΟΜΟΣ ΘΕΣΣΠΡΩΤΙΑΣ													
Σύνολον κοινοτήτων .. 97	9.016	208.612	4.112	32.778	7.331	470,9	2.754	51,5	78,8	8.901	41.687	220.348	
Πεδινά	11	1.110	28.162	510	4.201	955	53,1	369	3,6	11,7	1.096	5.446	30.231
'Ημιορεινά	21	3.074	85.356	1.290	13.315	2.739	228,6	957	30,2	26,5	3.026	14.999	90.118
'Ορεινά	65	4.832	95.094	2.312	15.262	3.637	189,2	1.428	17,7	40,6	4.779	21.242	99.999
Έπαρχία Θυάμδος													
σύνολον κοινοτήτων 15	2.054	48.629	573	4.347	1.890	151,7	677	12,4	19,7	2.009	9.690	51.422	
Πεδινά	4	522	12.267	269	2.423	448	23,9	140	2,3	6,3	510	2.306	13.221
'Ημιορεινά	3	705	16.492	126	1.070	652	63,4	232	5,0	6,4	692	3.281	17.855
'Ορεινά	8	827	19.870	178	854	790	64,4	305	5,1	7,0	807	4.103	20.346
Έπαρχία Μαργαριτίου													
σύνολον κοινοτήτων 7	1.263	36.552	605	7.494	1.172	117,0	327	13,8	6,9	1.241	6.103	38.550	
Πεδινά	—	—	—	—	—	—	—	—	—	—	—	—	
'Ημιορεινά	5	1.133	31.461	578	7.132	1.051	102,9	317	13,8	5,3	1.113	5.304	33.020
'Ορεινά	2	130	5.091	27	362	121	14,1	10	—	1,6	128	799	5.530
Έπαρχία Σουλίου-Παραμυθίας													
σύνολον κοινοτήτων 31	2.488	71.059	1.014	11.571	2.016	117,1	664	15,1	22,8	2.425	12.160	72.941	
Πεδινά	1	93	3.859	4	5	84	3,9	25	—	0,6	94	642	4.053
'Ημιορεινά	8	959	31.872	418	4.372	894	56,6	335	10,6	10,9	932	4.837	32.872
'Ορεινά	22	1.436	35.328	595	7.194	1.038	56,6	304	4,5	11,3	1.399	6.681	36.016
Έπαρχία Φιλιάτων													
σύνολον κοινοτήτων 44	3.211	52.372	1.920	9.366	2.953	85,1	1.086	10,2	29,4	3.226	13.734	57.435	
Πεδινά	6	495	12.036	240	1.773	423	25,3	204	1,3	4,8	492	2.498	12.957
'Ημιορεινά	5	277	5.531	168	741	142	5,7	73	0,8	3,9	289	1.577	6.371
'Ορεινά	33	2.439	34.805	1.512	6.852	1.688	54,1	809	8,1	20,7	2.445	9.659	38.107
ΝΟΜΟΣ ΙΩΑΝΝΙΝΩΝ													
Σύνολον κοινοτήτων 314	25.858	449.788	12.852	71.687	1.587	24,8	330	39,1	360,3	25.800	178.243	494.363	
Πεδινά	18	3.030	60.358	1.293	12.718	98	8,9	78	26,9	45,5	2.983	18.165	66.132
'Ημιορεινά	42	3.843	94.654	1.286	7.455	248	2,4	17	0,4	43,5	3.892	29.907	106.863
'Ορεινά	254	18.985	294.776	10.273	51.514	1.241	13,5	235	11,8	271,3	18.925	130.171	321.368
Έπαρχία Λαδώνης													
σύνολον κοινοτήτων 236	20.270	375.902	9.014	46.158	1.481	22,7	280	36,4	268,7	20.112	131.775	406.484	
Πεδινά	16	2.920	57.315	1.183	10.175	97	8,9	78	26,9	41,8	2.874	17.293	62.534
'Ημιορεινά	38	3.555	90.180	1.145	6.751	239	2,4	15	0,4	39,2	3.585	27.421	100.688
'Ορεινά	182	13.795	228.407	6.686	29.232	1.145	11,4	187	9,1	187,7	13.653	87.061	243.262
Έπαρχία Κόνιτσης													
σύνολον κοινοτήτων 40	2.715	37.338	2.212	17.717	19	0,2	32	2,1	56,1	2.718	26.549	42.069	
Πεδινά	2	110	3.043	110	2.543	1	—	—	—	3,7	109	872	3.598
'Ημιορεινά	—	—	—	—	—	—	—	—	—	—	—	—	
'Ορεινά	38	2.605	34.295	2.102	15.174	18	0,2	32	2,1	52,4	2.609	25.677	38.471
Έπαρχία Μετσόβου													
σύνολον κοινοτήτων 6	970	8.879	692	3.259	16	0,1	12	0,6	8,7	941	4.356	8.993	
Πεδινά	—	—	—	—	—	—	—	—	—	—	—	—	
'Ημιορεινά	—	—	—	—	—	—	—	—	—	—	—	—	
'Ορεινά	6	970	8.879	692	3.259	16	0,1	12	0,6	8,7	941	4.356	8.993
Έπαρχία Παγωνίου													
σύνολον κοινοτήτων 32	1.903	27.669	934	4.553	71	1,8	6	—	26,8	2.029	15.563	36.817	
Πεδινά	—	—	—	—	—	—	—	—	—	—	—	—	
'Ημιορεινά	4	288	4.474	141	704	9	—	2	—	4,3	307	2.486	6.175
'Ορεινά	28	1.615	23.195	793	3.849	62	1,8	4	—	22,5	1.722	13.077	30.642

Πίναξ 2.2: Ίδιόκτητος γεωργική γη, άρδευόμενα έκτάσεις, αριθμός δένδρων κατά κατηγορίαν και τεμαχισμός τής γεωργικής γής, κατ' έπαρχίαν διαμονής του άρχηγού τής εκμεταλλεύσεως (συνέχεια)

Έκτασις εις στρέμματα

Νομός Έπαρχία	Ίδιόκτητος γεωργική γη		Άρδευόμενα έκτασεις		Έκμεταλλεύσεις με καρποφόρα δένδρα και αριθμός τών δένδρων τούτων					Άγροτεμάχια γεωργικής γής			
	Έκμεταλλεύσεις με ιδιόκτητον γεωργικήν γην	Έκτασις ιδιόκτητου γεωργικής γής	Έκμεταλλεύσεις με άρδευομένην γεωργικήν γην	Έκτασις άρδευομένης γεωργικής γής	Έλαιόδενδρα		Έσπεριδοειδή		Άλλα καρποφόρα δένδρα (χιλιάδες)	Έκμεταλλεύσεις δηλώσασαι άγροτεμάχια	Αριθμός δηλωθέντων άγροτεμαχίων	Έκτασις δηλωθέντων άγροτεμαχίων	
					Έκμεταλλεύσεις με έλαιόδενδρα	Αριθμός δένδρων (χιλιάδες)	Έκμεταλλεύσεις με έσπεριδοειδή	Αριθμός δένδρων (χιλιάδες)					
1	2	3	4	5	6	7	8	9	10	11	12	13	
ΝΟΜΟΣ ΠΙΡΕΒΕΖΗΣ													
Σύνολον κοινοτήτων	75	9.974	231.438	5.627	73.773	6.471	506,9	3.080	268,2	105,3	9.976	44.140	257.604
Πεδινά	26	4.187	110.016	1.733	36.660	2.191	170,3	1.313	187,9	39,2	4.209	17.752	128.311
Ήμιορεινά	21	2.069	51.531	1.540	21.471	1.669	94,7	600	25,3	23,2	2.090	9.526	57.157
Όρεινά	28	3.718	69.891	2.354	15.642	2.611	241,9	1.167	55,0	42,9	3.677	16.862	72.136
Έπαρχία Νικοπόλεως-Πάργας													
σύνολον κοινοτήτων	75	9.974	231.438	5.627	73.773	6.471	506,9	3.080	268,2	105,3	9.976	44.140	257.604
Πεδινά	26	4.187	110.016	1.733	36.660	2.191	170,3	1.313	187,9	39,2	4.209	17.752	128.311
Ήμιορεινά	21	2.069	51.531	1.540	21.471	1.669	94,7	600	25,3	23,2	2.090	9.526	57.157
Όρεινά	28	3.718	69.891	2.354	15.642	2.611	241,9	1.167	55,0	42,9	3.677	16.862	72.136



Πίναξ 2.3: Ίδιόκτητος γεωργική γη, άρδευόμενοι έκτάσεις, αριθμός δένδρων κατά κατηγορίαν και τεμαχισμός τής γεωργικής γής, κατά κοινότητα (ή δήμον) διαμονής του άρχηγού τής έκμεταλλεύσεως

Έκτασις εις στρέμματα

Έπαρχια Κοινότης (ή Δήμος)	Ίδιόκτητος γεωργική γη		Άρδευόμενοι έκτάσεις		Έκμεταλλεύσεις με καρποφόρα δένδρα και αριθμός των δένδρων τούτων					Άγροτεμάχια γεωργικής γής		
	Έκμεταλλεύσεις με ιδιόκτητον γεωργικήν γήν	Έκτασις ιδιόκτητου γεωργικής γής	Έκμεταλλεύσεις με άρδευομένην γεωργικήν γήν	Έκτασις άρδευομένης γεωργικής γής	Έλαιόδενδρα		Έσπεριδοειδή		Άλλα καρποφόρα δένδρα (χιλιάδες)	Έκμεταλλεύσεις δηλώσασαι άγροτεμάχια	Αριθμός δηλωθέντων άγροτεμα- χίων	Έκτασις δηλωθέντων άγροτεμα- χίων
					Έκμεταλλεύσεις με έλαιόδενδρα	Αριθμός δένδρων (χιλιάδες)	Έκμεταλλεύσεις με έσπεριδοειδή	Αριθμός δένδρων (χιλιάδες)				
1	2	3	4	5	6	7	8	9	10	11	12	13
ΝΟΜΟΣ ΑΡΤΗΣ												
Έπαρχια Άρτης 75	15.311	264.718	10.255	112.415	4.708	419,8	5.763	2.328,3	239,6	15.141	63.856	271.104
Δήμοι												
Άρταίων Π	1.793	22.431	1.393	15.810	389	39,2	1.265	606,6	26,6	1.802	3.927	21.762
Κοινότητες												
Άγιος Παρασκευής Π	266	8.103	240	3.607	48	2,5	256	140,9	4,0	261	1.632	8.063
Άγιου Σπυρίδωνος Π	289	9.806	235	5.992	2	—	58	7,5	0,5	292	1.294	10.745
Αγάντων Ο	326	1.958	250	779	5	0,1	14	1,0	4,5	328	975	1.989
Αθαμανίου Ο	422	3.747	339	969	194	8,8	5	0,9	7,8	418	1.407	3.771
Ακροποταμιάς Π	112	2.999	68	1.028	5	0,1	107	55,0	1,3	111	618	3.049
Αμμοτόπου Ο	288	4.538	182	1.215	197	4,2	7	0,6	4,4	288	1.735	5.056
Ανέζης Π	371	12.634	357	10.717	11	—	161	24,1	1,6	365	2.035	13.178
Ανεμορράχης Η	67	684	24	59	45	1,4	11	0,3	0,3	68	276	698
Άνω Καλεντινής Ο	264	3.739	184	671	56	0,6	3	0,5	3,8	253	1.009	3.658
Ασπροχωρίου Ο	86	690	53	119	—	—	—	—	0,8	76	264	625
Βελεντίκιου Ο	95	849	77	224	11	0,2	2	0,3	2,7	93	314	863
Βίγλας Η	131	4.116	15	104	4	—	70	0,6	1,1	129	401	4.419
Βλαχέρνης Η	95	1.895	68	520	78	20,8	54	15,1	2,9	95	420	2.164
Γαβριάς Π	82	3.604	81	3.561	1	—	74	36,1	2,4	82	532	3.644
Γραμμενίτσας Π	272	2.603	247	1.143	43	0,3	25	—	8,0	270	1.610	2.627
Γραμμενίτσας Π	248	5.325	210	2.821	227	34,8	193	83,2	4,8	248	1.386	5.622
Γριμπίου Η	146	2.331	97	982	109	4,7	8	1,3	2,5	147	669	2.591
Δημαρίου Ο	139	1.943	18	49	125	4,5	7	0,8	1,2	137	455	1.969
Διάσσελλου Ο	155	1.068	86	215	51	0,6	—	—	0,6	157	463	1.145
Διστράτου Η	120	2.408	81	422	88	4,0	10	1,3	1,9	119	464	2.164
Διχομορίου Ο	209	2.312	148	356	47	0,5	—	—	2,8	208	804	2.318
Δροσοπηγής Ο	224	1.531	195	931	72	0,7	10	0,2	4,6	219	667	1.753
Ελάτης Ο	126	952	101	349	3	0,2	—	—	3,8	120	329	928
Θεοδοριάνων Ο	133	1.132	97	451	1	—	2	1,0	5,0	124	469	1.174
Καλαμιάς Π	227	5.568	222	5.114	12	0,6	193	58,7	3,0	228	958	6.029
Καλοβάτου Π	125	4.972	123	5.259	2	—	75	27,0	0,7	125	628	5.380
Καμπής Π	185	3.452	146	1.873	36	0,7	46	6,4	0,5	183	1.071	3.603
Καστανιάς Ο	118	645	18	52	4	—	3	—	1,2	123	346	671
Καταράκτου Ο	246	2.515	233	999	5	—	6	—	3,5	242	897	2.495
Κάτω Καλεντινής Η	83	2.047	71	380	47	—	2	—	2,3	82	431	2.116
Καψάλων Ο	64	794	52	143	1	—	—	—	1,8	63	409	801
Κεντρικού Η	177	2.024	141	737	77	3,6	—	0,4	3,1	177	722	2.116
Κεραματών Π	68	1.466	61	881	4	0,1	65	33,3	0,4	67	240	1.545
Κιρκιζατών Π	172	5.211	167	4.921	3	0,1	160	102,1	14,2	170	675	5.338
Κλειθίου Ο	262	2.602	142	298	86	1,6	6	1,4	2,7	261	857	2.614
Κομμένου Π	185	4.956	—	—	41	1,6	180	124,8	0,5	183	1.268	5.022
Κομπότου Π	462	9.870	76	696	391	42,0	431	169,1	4,2	448	2.725	9.933
Κορφοβουνίου Ο	239	3.969	174	968	142	8,3	27	3,7	3,9	235	967	3.956
Κουκουλιών Ο	133	894	121	366	4	—	3	1,1	4,6	132	688	909
Κτιστάδων Ο	82	404	34	62	1	—	—	—	1,9	82	337	413
Κωστακίων Π	238	6.201	215	5.085	23	2,1	202	125,8	1,0	230	893	6.162
Λεπτιανών Ο	196	1.660	178	727	7	—	17	0,2	4,9	185	678	1.694
Λιμίνης Π	75	1.295	5	46	67	4,7	70	18,7	0,4	75	495	1.361
Λουτροτόπου Π	91	2.213	1	5	10	0,2	91	59,6	0,7	91	562	2.204
Μακρινιάδας Ο	241	3.852	128	514	182	14,0	10	0,7	3,6	239	1.006	3.865
Μεγαλόχαρης Ο	150	1.457	143	707	9	0,1	—	—	1,4	138	447	1.373
Μεγάλης Η	82	2.138	2	2	78	14,2	42	6,0	1,5	81	674	2.144
Μελιανών Ο	167	1.926	100	506	5	0,1	14	0,5	2,6	169	796	1.966
Μελισσοργών Ο	54	229	45	168	—	—	1	0,2	0,3	52	130	245
Μεσοπόργου Ο	142	1.181	89	183	3	—	—	—	0,8	132	426	1.129
Μεσοβύτου Ο	88	623	74	253	4	—	8	—	1,0	86	244	670
Νεοχωρίου Π	352	10.644	12	166	24	1,5	324	123,5	1,7	350	1.588	10.921
Νησίστας Νέας Έλ- λάδος Ο	204	2.259	186	978	40	0,3	26	1,0	7,1	203	837	2.362
Παλιοκατούνου Ο	222	2.329	199	929	99	1,1	3	0,1	3,0	219	759	2.376
Παντανάσσης Η	123	1.461	92	627	86	1,3	24	4,3	0,8	123	374	1.621
Παχυκαλάμου Π	119	3.908	67	439	—	—	113	45,1	0,7	119	737	3.869
Περάνης Π	86	1.864	2	14	61	2,9	87	57,0	0,3	86	525	1.981
Πέτα Η	695	13.244	353	1.458	646	137,9	410	62,3	9,2	678	3.684	12.994
Πέτρας Ο	162	3.321	1	7	157	17,0	4	0,4	4,0	161	668	3.324
Πηγών Ο	305	3.146	273	1.747	5	—	2	—	3,4	305	816	3.063
Πιστιανών Νέας Έλλάδος Ο	105	1.436	81	453	20	0,2	5	0,2	7,0	105	453	1.473
Πολυδρόσου Π	100	3.739	94	3.254	2	0,2	6	1,8	—	100	487	3.827
Ράμιας Ο	187	2.345	67	155	56	1,3	5	0,3	4,6	175	763	2.299
Ράχης Π	139	5.587	138	5.254	—	—	74	17,1	1,2	137	741	6.229
Ρετσανών Ο	78	575	55	122	—	—	—	—	1,2	75	253	556
Ρόικας Π	116	2.727	112	2.431	3	—	109	48,4	1,4	116	445	2.880
Σελλάδων Η	195	3.974	4	9	175	20,4	154	52,7	3,4	190	1.160	4.080
Σκουληκαριάς Ο	125	1.445	68	137	6	0,1	—	—	2,2	122	324	1.409
Συκεών Π	127	2.977	1	6	49	4,0	126	76,3	0,1	130	725	3.049
Τετρακόμου Ο	311	3.799	267	779	15	—	3	0,2	13,2	309	1.272	3.886
Φατινού Ο	90	2.177	3	10	82	4,1	5	1,1	1,3	90	463	2.194
Χαλαμάδων Π	246	7.357	243	7.445	7	0,2	218	109,3	0,6	246	1.173	7.858
Χάσσης Ο	335	4.129	258	537	117	3,0	3	0,2	6,1	335	1.244	4.245
Ψαθοτόπου Π	78	3.013	72	1.419	1	0,1	58	9,4	0,5	78	640	3.109
ΝΟΜΟΣ ΘΕΣΣΠΡΩΤΙΑΣ												
Έπαρχια Θυάμιδος ... 15	2.054	48.629	573	4.347	1.890	151,7	677	12,4	19,7	2.009	9.690	51.422
Δήμοι												
Ήγουμενίτσας Η	346	5.948	62	735	292	26,2	79	2,5	3,6	328	1.233	5.843
Κοινότητες												
Άγιος Μαρτίνης ... Ο	81	2.206	—	—	80	6,2	2	0,1	0,3	81	454	2.245
Άγιου Βλασίου ... Π	108	3.290	73	616	106	5,1	22	0,1	0,6	108	612	3.446
Άργυροτόπου ... Η	124	4.011	16	62	121	14,7	21	0,4	0,5	123	679	4.077

Π = πεδινά, Η = ήμιορεινά, Ο = όρεινά κοινότητες

Πίναξ 2.3: 'Ιδιόκτητος γεωργική γή, άρδευόμενα έκτάσεις, αριθμός δένδρων κατά κατηγορίαν και τεμαχισμός τής γεωργικής γής, κατά κοινότητα (ή δήμον) διαμονής του άρχηγού τής έκμεταλλεύσεως (συνέχεια)

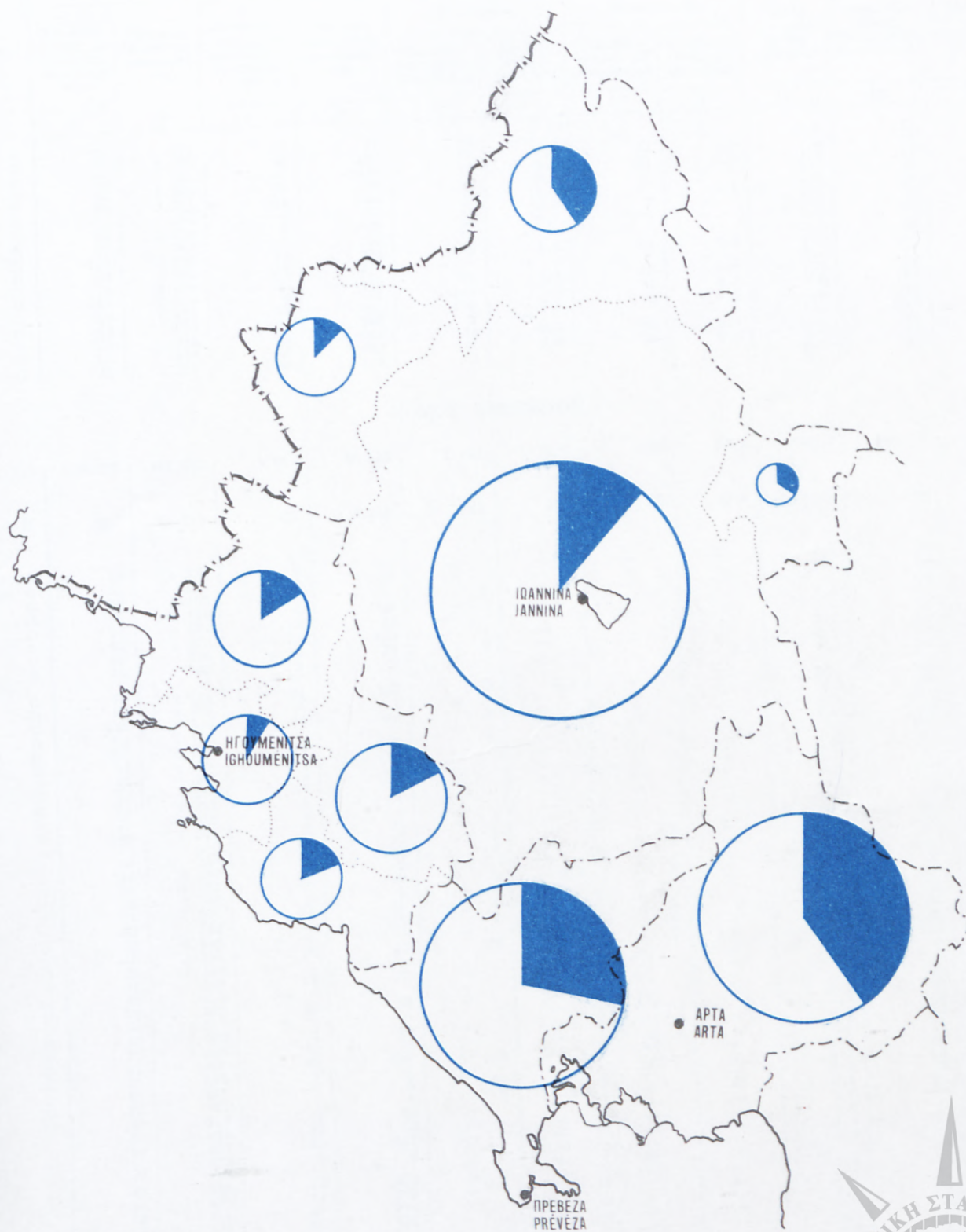
Έκτασις εις στρέμματα

Έπαρχια Κοινότης (ή Δήμος)	'Ιδιόκτητος γεωργική γή		'Αρδευόμενα έκτάσεις		'Εκμεταλλεύσεις με καρποφόρα δένδρα και αριθμός τών δένδρων τούτων					'Αγροτεμάχια γεωργικής γής		
	'Εκμεταλλεύσεις με ιδιόκτητον γεωργικήν γήν	'Εκτασις ιδιόκτητου γεωργικής γής	'Εκμεταλλεύσεις με άρδευομένην γεωργικήν γήν	'Εκτασις άρδευομένης γεωργικής γής	'Ελαιόδενδρα		'Εσπεριδοειδή		'Άλλα καρποφόρα δένδρα (χιλιάδες)	'Εκμεταλλεύσεις δηλώσασαι άγροτεμάχια	'Αριθμός δηλωθέντων άγροτεμα- χίων	'Εκτασις δηλωθέντων άγροτεμα- χίων
					'Εκμεταλλεύσεις με Ελαιόδενδρα	'Αριθμός δένδρων (χιλιάδες)	'Εκμεταλλεύσεις με Εσπεριδοειδή	'Αριθμός δένδρων (χιλιάδες)				
1	2	3	4	5	6	7	8	9	10	11	12	13
Γραϊκοχωρίου Ο	102	1.024	4	7	102	9,0	36	0,2	1,0	101	418	1.016
Καστρίου Π	180	4.276	78	1.137	182	10,1	63	0,4	1,1	185	868	4.938
Κορίτιανης Ο	161	5.195	63	443	155	6,5	58	1,0	0,8	157	836	5.462
Κρυόβρυσης Ο	57	2.060	45	148	57	7,8	1	—	0,4	56	449	2.072
Λαδοχωρίου Ο	54	1.142	42	126	54	7,4	27	1,3	0,7	54	338	1.172
Μαυροδίου Ο	61	2.695	5	29	57	4,4	31	1,2	2,3	61	339	2.834
Νέας Σελουκείας . Π	198	3.317	108	637	127	7,0	38	1,7	4,2	181	676	3.306
Παραποτάμου Ο	167	2.679	4	22	149	5,8	59	0,7	0,6	153	501	2.485
Πλαταριάς Η	235	6.533	48	273	239	22,5	132	2,1	2,3	241	1.369	7.935
Ραγίου Π	36	1.384	10	33	33	1,7	17	0,1	0,4	36	150	1.531
Συβότων Ο	144	2.869	15	79	136	17,3	91	0,6	0,9	144	768	3.060
Έπαρχια Μαργαριτίου . 7	1.263	36.552	605	7.494	1.172	117,0	327	13,8	6,9	1.241	6.103	38.550
Κοινότητες												
Γλυκής Η	131	4.755	122	4.709	62	1,3	58	10,0	0,9	130	725	5.482
Έλευθερίου Η	104	3.707	86	826	96	7,6	4	—	0,5	102	759	3.784
Καρτερίου Ο	49	1.304	—	—	51	5,5	8	—	0,5	51	266	1.542
Μαζαριανής Η	223	5.461	1	222	222	16,7	14	0,1	0,3	216	639	5.362
Μαργαριτίου Η	320	8.090	40	314	314	24,7	86	1,4	1,3	308	1.239	8.674
Πέρδικας Η	355	9.448	329	1.282	357	52,6	155	2,3	2,3	357	1.942	9.718
Σπαθαριών Ο	81	3.787	27	362	70	8,6	2	—	1,1	77	533	3.988
Έπαρχια Σουλίου-Παραμυθίας 31	2.488	71.059	1.014	11.571	2.016	117,1	664	15,1	22,8	2.425	12.160	72.941
Δήμοι												
Παραμυθίας Η	294	6.877	186	2.612	258	15,3	92	2,9	4,2	278	850	6.932
Κοινότητες												
Άγιας Κυριακής . . . Ο	27	506	—	—	19	0,9	3	—	—	25	223	458
Άμπελιάς Η	152	4.871	5	62	148	9,6	5	—	1,2	146	904	5.085
Αδελότου Ο	78	783	1	3	5	0,3	—	—	0,3	77	252	788
Γαρδικίου Ο	129	3.420	86	1.155	110	4,8	32	1,1	0,8	105	418	2.726
Γκρικας Ο	59	2.898	45	622	66	4,7	—	—	—	61	497	2.949
Έλαταριάς Ο	22	237	4	5	9	0,2	—	—	—	22	66	255
Ζεφροχωρίου Η	124	6.788	31	114	122	8,0	82	0,6	0,9	124	717	7.106
Καλλιθέας Ο	77	2.450	60	446	73	6,5	36	1,2	3,2	77	299	2.516
Καρβουναρίου . . . Ο	126	3.975	—	—	111	3,7	22	—	0,8	125	583	4.494
Καριωτίου Ο	52	1.727	44	1.042	51	4,2	22	0,5	0,7	51	271	1.846
Κουκουλιών Ο	55	661	1	23	—	0,2	—	—	0,3	55	233	731
Κρυσταλλοπηγής . . Ο	109	3.246	92	949	87	5,8	40	0,6	1,0	108	516	3.411
Νεοχωρίου Η	112	2.982	110	1.189	107	5,2	48	4,2	1,5	112	513	3.004
Ξηρολάφου Π	93	3.859	1	5	84	3,9	25	—	0,6	94	642	4.053
Πατριάρχων Η	58	1.447	34	209	50	1,8	—	—	0,9	57	327	1.538
Πέντε Έκκλησιών . . Ο	79	1.135	17	53	78	4,3	15	—	0,6	78	333	1.180
Πετρούσιου Ο	36	641	23	67	6	0,2	—	—	0,3	36	205	722
Πετροβίτσας Ο	18	451	18	146	18	2,6	15	0,3	0,4	18	94	455
Πλακωτής Ο	99	1.228	78	204	101	6,8	33	0,1	0,5	99	420	1.252
Πολυδρόσου Ο	54	902	34	119	30	0,5	1	—	0,9	54	317	909
Προδρομίου Η	113	4.712	7	37	111	6,8	59	0,3	0,4	113	818	4.936
Σαλονίκης Ο	58	1.568	2	11	38	2,0	4	—	0,4	59	296	1.705
Σαμονίδας Ο	19	202	2	8	13	0,1	—	—	—	19	74	206
Σεβαστού Η	59	2.012	2	9	51	3,0	10	—	0,4	55	340	1.957
Σκανδάλου Ο	111	3.653	18	307	94	5,0	31	0,3	0,3	107	610	4.008
Τσαγγαρίου Ο	50	592	13	114	11	0,2	1	—	0,2	48	126	551
Φροσύνης Ο	48	659	2	21	8	0,2	1	—	0,1	47	154	607
Χόικας Ο	57	2.109	54	1.897	40	0,8	48	0,4	0,3	56	311	2.039
Χρυσαιγής Η	47	2.183	43	140	47	6,9	39	2,6	1,4	47	368	2.314
Ψάκας Ο	73	2.285	1	2	68	2,6	—	—	0,2	72	383	2.508
Έπαρχια Φιλιατών . . . 44	3.211	52.372	1.920	9.366	2.253	85,1	1.086	10,2	29,4	3.226	13.734	57.435
Δήμοι												
Φιλιατών Ο	443	6.932	255	1.334	396	14,9	147	2,9	3,1	426	1.641	7.185
Κοινότητες												
Άγιου Γεωργίου . . . Ο	32	250	32	141	4	—	—	—	0,2	33	169	361
Άγιου Νικολάου . . . Ο	83	564	82	251	69	1,7	20	0,1	0,8	89	313	641
Άγιων Πάντων Ο	88	473	80	216	48	0,5	43	0,1	0,7	89	263	491
Άετού Ο	42	853	36	183	37	0,9	14	—	—	42	151	866
Άμπελώνος Ο	63	492	15	31	51	1,2	5	—	0,7	63	216	498
Άναβρυτού Ο	19	200	10	46	4	—	2	—	0,1	18	126	254
Άσπροκκλησιού . . . Ο	68	1.230	6	127	65	1,3	37	0,2	0,3	82	123	1.664
Άχλαδέας Ο	47	1.048	39	227	42	1,0	5	—	0,1	47	236	1.144
Άχουριών Βαβουρίου Ο	34	325	33	164	29	0,3	29	0,2	0,5	31	105	354
Βαβουρίου Ο	34	153	17	21	—	—	—	—	0,3	35	132	176
Γιρομερίου Ο	64	656	51	299	65	2,9	52	0,7	0,3	65	225	734
Γολιάς Η	72	1.457	25	119	72	4,3	39	0,7	1,1	71	380	1.448
Καλλιθέας Η	23	179	23	113	1	—	—	—	0,4	22	110	217
Κάτω Ξεγώρου Ο	70	1.071	57	228	42	0,5	19	0,1	0,8	74	282	1.114
Κεραμίτσας Ο	89	1.003	50	132	19	0,2	1	—	0,3	85	284	1.117
Κερασσοχωρίου . . . Ο	66	485	25	67	22	0,2	8	—	0,9	67	250	539
Κεστρίνης Η	63	2.650	2	28	53	1,4	33	0,1	0,7	70	445	3.120
Κοκκινιάς Ο	82	1.404	49	217	80	3,6	20	0,1	0,7	83	407	1.513
Κοκκινολιθαρίου . . Ο	55	811	45	102	48	0,8	23	—	0,6	54	256	807
Κουρεμαδίου Ο	16	94	16	35	3	—	—	—	0,1	22	160	155
Κρουναρίου Ο	58	263	55	154	20	—	41	0,1	0,3	57	203	285
Κυπαρίσου Ο	80	2.938	77	1.002	78	2,8	59	0,7	0,9	81	477	3.165
Λεπτοκαρυάς Η	54	883	58	328	5	—	1	—	1,1	58	373	1.144
Λιάς Ο	74	283	70	452	1	—	—	—	0,9	78	242	336
Λίστας Ο	45	197	45	112	24	—	—	—	0,4	42	149	275
Μαλουνίου Ο	79	1.311	6	31	62	2,0	2	—	0,5	76	498	1.399

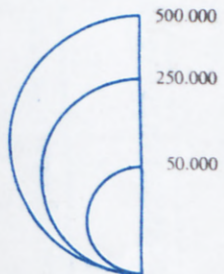
Π = πεδινά, Η = ήμιορεινά, Ο = όρεινά κοινότητες

ΗΠΕΙΡΟΣ—ÉPIRE

ΑΡΔΕΥΟΜΕΝΑΙ ΕΚΤΑΣΕΙΣ ΓΕΩΡΓΙΚΗΣ ΓΗΣ
SURFACES IRRIGUÉES DU TERRITOIRE AGRICOLE

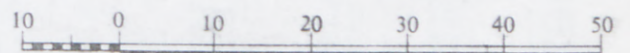


Γεωργική έκταση (στρέμμ.)
Surface agricole (strem.)



Άρδευόμενοι εκτάσεις
Surfaces irriguées

(%)





Πίναξ 2.3: 'Ιδιόκτητος γεωργική γη, άρδευόμενα έκτάσεις, αριθμός δένδρων κατά κατηγορίαν και τεμαχισμός τής γεωργικής γής, κατά κοινότητα (ή δήμον) διαμονής του άρχηγού τής έκμεταλλεύσεως (συνέχεια)

*Έκτασις εις στρέμματα

Έπαρχία Κοινότης (ή Δήμος)	'Ιδιόκτητος γεωργική γη		'Αρδευόμενα έκτάσεις		'Έκμεταλλεύσεις με καρποφόρα δένδρα και αριθμός των δένδρων τούτων				'Άγροτεμάχια γεωργικής γής				
	'Έκμεταλλεύσεις με ιδιόκτητον γεωργικήν γην	'Έκτασις ιδιόκτητου γεωργικής γής	'Έκμεταλλεύσεις με άρδευομένην γεωργικήν γην	'Έκτασις άρδευομένης γεωργικής γής	'Ελαιόδενδρα		'Εσπεριδοειδή		'Άλλα καρποφόρα δένδρα (χιλιάδες)	'Έκμεταλλεύσεις δηλώσασαι άγροτεμάχια	'Αριθμός δηλωθέντων άγροτεμα- χίων	'Έκτασις δηλωθέντων άγροτεμα- χίων	
					'Έκμεταλλεύσεις με ελαιόδενδρα	'Αριθμός δένδρων (χιλιάδες)	'Έκμεταλλεύσεις με εσπεριδοειδή	'Αριθμός δένδρων (χιλιάδες)					
1	2	3	4	5	6	7	8	9	10	11	12	13	
Μηλέας	O	32	171	21	57	1	—	—	—	1,1	33	103	197
Μύλων	Π	64	1.120	60	580	57	1,0	43	0,3	0,5	64	227	1.291
Ξεχώρου	O	73	704	43	233	48	0,9	31	0,4	1,0	72	215	720
Παλαιοκκλησιού	O	41	1.366	19	27	41	2,9	19	—	0,3	39	247	1.312
Παλαιοχωριού	Π	98	3.755	54	344	98	10,2	47	0,4	1,1	98	636	3.968
Παλαμπά	O	32	454	4	17	27	0,7	7	—	0,3	32	132	574
Πηγαδουλίων	Π	63	2.445	9	73	64	3,2	6	—	0,2	62	337	2.499
Πλαγιές	H	65	362	60	153	11	—	—	—	0,6	68	269	442
Πλασιού	Π	146	2.332	14	202	143	8,6	83	0,3	1,5	146	588	2.483
Ραβενής	Π	52	994	50	249	—	—	—	—	0,4	51	344	1.113
Ριζού	Π	72	1.390	53	325	61	2,3	25	0,3	1,1	71	366	1.603
Σαγιάδας	O	189	5.059	8	60	161	6,2	84	0,8	0,8	187	735	5.591
Σιδέρης	O	110	1.608	67	297	109	4,2	72	0,6	1,1	113	512	1.914
Τσαμκντά	O	112	903	101	190	7	—	—	—	1,3	110	270	887
Φανερωμένης	O	24	218	20	117	21	0,6	14	0,4	0,2	24	76	270
Φοινικίου	O	60	828	42	420	61	3,8	54	0,7	0,6	64	258	996
Χαραυγής	O	35	458	36	162	3	—	1	—	0,5	35	203	573

ΝΟΜΟΣ ΙΩΑΝΝΙΝΩΝ

Έπαρχία Δωδώνης . 236	20.270	375.902	9.014	46.158	1.481	22,7	280	36,4	268,7	20.112	131.775	406.484
Δήμοι												
Ίωαννιτών Π	866	12.893	245	3.218	63	8,9	66	26,0	23,4	835	3.109	12.965
Κοινότητες												
*Αβγού O	49	1.274	4	11	—	—	—	—	0,1	49	350	1.316
*Αγίας Αναστασίας O	55	871	13	27	—	—	—	—	0,5	54	223	862
*Αγίας Τριάδος O	56	1.402	—	—	—	1	—	—	—	52	429	1.347
*Αγίου Ίωάννου Π	34	1.134	6	26	—	—	—	—	0,5	33	220	1.195
*Αγίου Μηνά O	23	483	11	34	—	—	—	—	0,3	24	275	516
*Αγίου Νικολάου O	45	1.070	36	223	—	—	3	—	1,1	45	210	1.069
*Αετοπέτρας O	47	326	19	27	—	8	—	—	0,6	41	250	414
*Αετορραχίς H	54	782	1	5	—	—	—	—	1,6	54	314	850
*Αλεποχωριού Μπό- τσαρη O	76	1.101	71	297	32	0,1	—	—	0,4	76	579	1.111
*Αμπελείας O	63	1.873	4	7	—	—	—	—	0,3	63	419	1.927
*Αμπελοχωριού O	125	540	18	29	—	2	—	—	1,8	118	412	525
*Αναργύρων O	62	1.100	—	—	—	—	—	—	0,3	62	428	1.193
*Ανατολής Π	237	3.817	10	115	—	1	—	—	0,2	238	989	4.747
*Ανατολικής O	94	727	87	478	—	—	—	—	1,4	94	249	737
*Ανθοχωριού O	42	865	2	4	—	—	—	—	0,8	43	221	935
*Ανθρακίτη O	22	311	16	72	—	—	—	—	0,4	22	169	395
*Ανω Λαψίστης H	64	2.253	1	4	—	—	—	—	0,2	64	490	2.642
*Ανω Πεδινών O	75	1.010	2	6	—	—	—	—	0,5	76	1.051	1.427
*Ανω Ραβενίων H	81	1.560	3	35	—	—	—	—	0,5	89	986	2.272
*Αρδόσεως O	30	450	27	91	—	6	—	—	0,1	30	199	458
*Αρετής Π	50	733	48	412	—	2	—	—	—	50	449	849
*Αρίστης O	86	1.488	5	9	—	—	—	—	1,5	89	869	1.969
*Αρτοποιας O	68	1.033	30	90	—	5	—	—	1,2	68	346	1.130
*Ασβεστοχωριού H	75	2.450	1	5	—	—	—	—	—	75	929	2.483
*Ασπραγγέλων O	91	1.635	17	69	—	1	—	—	1,5	89	904	1.952
*Ασπροχωριού O	59	702	42	166	—	—	—	—	1,5	61	237	737
*Ασφάκας O	68	1.764	—	—	—	—	—	—	0,3	67	386	1.909
*Αχλαδεών O	110	1.154	29	53	—	18	—	—	0,3	109	481	1.173
Βαγεντιού O	28	1.361	—	—	—	—	—	—	0,1	27	280	1.403
Βαθυπέδου O	21	168	19	87	—	—	—	—	—	22	88	176
Βαλανιδιάς O	61	860	—	—	—	—	—	—	—	60	237	870
Βαπτιστού O	91	338	—	43	—	—	—	—	0,7	86	256	324
Βαργιάδων O	84	1.517	—	—	—	2	—	—	1,1	86	584	1.608
Βαρλαάμ O	62	1.533	—	11	—	—	—	—	0,4	60	488	1.613
Βασιλικής H	76	2.069	33	93	—	—	—	—	1,4	72	417	1.985
Βασιλοπούλου O	41	697	40	307	—	5	—	—	0,5	41	348	840
Βατατάδων O	18	652	3	5	—	—	—	—	0,2	18	154	689
Βερενίκης O	64	661	1	3	—	—	—	—	0,2	65	269	897
Βίτσης O	64	707	1	1	—	—	—	—	0,4	64	445	917
Βλαχατάνου O	29	718	3	14	—	—	—	—	0,3	29	275	940
Βοβόσης O	46	679	30	52	—	—	—	—	1,0	46	350	694
Βουλιάστης O	39	492	35	127	—	—	—	—	1,1	37	161	560
Βουνοπλαγιας O	110	5.022	1	3	—	—	—	—	3,0	110	949	5.140
Βραδέτου O	11	119	—	—	—	—	—	—	—	12	112	158
Βροντισμένης O	45	816	43	427	—	—	—	—	0,4	45	367	960
Βροσίνας O	51	825	50	318	—	—	—	—	0,3	52	249	839
Βρυσούλας Π	48	714	48	234	—	—	—	—	0,2	48	233	850
Βρυσχωριού O	48	570	46	139	—	—	—	—	1,1	48	558	588
Γαβρισίων O	36	776	2	5	—	—	—	—	0,7	36	344	908
Γρακαριού H	88	2.064	55	128	—	—	—	—	0,6	88	573	2.061
Γερωπλατάνου O	66	967	16	59	—	—	—	—	0,2	65	439	1.594
Γεωργάνων O	113	1.530	90	386	—	41	—	—	1,6	109	659	1.528
Γιουργάνιστας O	39	1.199	1	4	—	27	—	—	0,1	41	344	1.441
Γιουρμπόβου Π	110	1.839	106	573	—	19	—	—	0,3	111	644	2.094
Γραμμένου H	135	2.989	7	85	—	—	—	—	1,5	135	1.065	3.393
Γρανίτης O	70	1.516	49	160	—	24	—	—	0,6	68	397	1.481
Γρανιτοπούλας O	55	933	4	16	—	24	—	—	0,3	56	342	1.165
Γρεβεντιού O	133	1.121	134	801	—	—	—	—	5,7	135	1.410	1.267
Δαφνούλας O	130	1.961	28	111	—	—	—	—	0,5	128	764	1.946
Δαφνοφύτου O	70	1.896	64	446	—	—	—	—	0,6	69	898	2.034
Δελβινακοπούλου H	64	1.752	4	72	—	—	—	—	0,6	59	586	1.782
Δεμιζιού O	136	3.371	124	681	—	—	—	—	3,2	135	969	3.341
Δερβιζιάνων O	97	1.000	65	193	—	20	—	—	1,1	96	464	1.052
Δεσποτικού O	79	828	70	180	—	—	—	—	1,2	81	404	1.028
Δικωρύφου O	38	346	—	—	—	1	—	—	0,6	38	173	447
Διλόφου O	20	105	—	—	—	—	—	—	0,2	21	139	145
Διποτάμου O	20	181	18	50	—	—	—	—	0,4	21	143	248
Δοβλάς O	35	692	2	5	—	—	—	—	0,4	35	218	887
Δολιανών H	197	2.557	163	814	—	—	—	—	3,7	224	1.382	4.327
Δραγοψάς O	68	1.717	57	309	—	—	—	—	0,5	67	444	1.694
Δραμειών O	75	1.026	25	35	—	—	—	—	0,7	74	412	1.053

Π = πεδινά, Η = ήμιορεινά, Ο = όρεινά κοινότητες

Πίναξ 2.3: 'Ιδιόκτητος γεωργική γή, άρδευόμενοι έκτάσεις, αριθμός δένδρων κατά κατηγορίαν και τεμαχισμός τής γεωργικής γής, κατά κοινότητα (ή δήμον) διαμονής του άρχηγού τής έκμεταλλεύσεως (συνέχεια)

* Έκτασις εις στρέμματα

'Επαρχία Κοινότης (ή Δήμος)	'Ιδιόκτητος γεωργική γή		'Αρδευόμενοι έκτάσεις		'Εκμεταλλεύσεις με καρποφόρα δένδρα και αριθμός τών δένδρων τούτων					'Αγροτεμάχια γεωργικής γής			
	'Εκμεταλλεύσεις με ιδιόκτητον γεωργικήν γήν	'Εκτασις ιδιόκτητου γεωργικής γής	'Εκμεταλλεύσεις με άρδευομένην γεωργικήν γήν	'Εκτασις άρδευομένης γεωργικής γής	'Ελαιόδενδρα		'Εσπεριδοειδή		'Άλλα καρποφόρα δένδρα (χιλιάδες)	'Εκμεταλλεύσεις δηλώσασαι άγροτεμάχια	'Αριθμός δηλωθέντων άγροτεμα- χίων	'Εκτασις δηλωθέντων άγροτεμα- χίων	
					'Εκμεταλλεύσεις με ελαιόδενδρα	'Αριθμός δένδρων (χιλιάδες)	'Εκμεταλλεύσεις με εσπεριδοειδή	'Αριθμός δένδρων (χιλιάδες)					
1	2	3	4	5	6	7	8	9	10	11	12	13	
Δρίσκου	0	60	697	44	152	—	—	—	—	0,9	60	285	734
Δροσοχωρίου	0	144	4.777	198	256	—	—	—	—	1,4	140	869	4.641
Δωδώνης	0	99	2.102	3	10	—	2	0,1	—	1,1	98	632	2.115
'Εκκλησοχωρίου	0	52	746	32	88	—	3	—	—	0,5	56	310	863
'Ελάτης	0	16	145	13	15	—	—	—	—	0,3	18	132	165
'Ελατοχωρίου	0	62	384	58	187	—	1	—	—	1,3	62	466	415
'Ελαφροτόπου	0	106	1.413	83	356	—	—	—	—	0,6	109	883	2.189
'Ελάφου	0	50	780	26	63	—	6	—	—	0,4	50	201	791
'Ελεούσης	Π	277	6.132	42	132	—	1	—	1	2,4	276	1.986	6.537
'Ελληνικού	0	172	1.710	14	20	—	1	—	—	1,2	172	718	1.754
'Επισκοπικού	Η	51	1.749	1	8	—	—	—	—	0,3	51	381	1.885
Ζαλόγγου	0	70	1.665	14	51	—	21	0,1	—	0,5	66	383	1.598
Ζίτσης	Η	273	5.006	15	40	—	3	—	—	4,8	279	1.841	6.260
Ζωοδόχου	0	57	3.072	—	—	—	—	—	—	1,3	58	866	3.463
Ζωτικού	0	96	1.286	—	3	—	4	0,1	—	0,8	93	448	1.290
'Ηλιοκάλης	0	80	1.915	63	146	—	—	—	—	0,3	79	523	1.898
'Ηλιοχωρίου	0	19	273	22	60	—	—	—	—	0,5	22	274	284
Θεριακησίου	0	110	1.796	57	166	—	25	0,1	—	1,5	109	574	1.815
'Ιερομήμης	0	71	878	70	555	—	5	—	—	0,8	70	523	989
'Ιτέας	0	82	2.095	80	532	—	—	—	—	3,3	82	1.251	2.146
Καβαλλαρίου	0	36	774	27	140	—	—	—	—	0,7	32	214	743
Καλαντζίου	0	101	964	1	2	—	2	—	—	1,1	98	525	993
Καλαριτών	0	66	658	24	78	—	—	—	—	0,2	73	292	853
Καλουτζι	0	31	374	24	42	—	1	—	—	1,5	29	187	419
Καλοχωρίου	Η	29	685	23	49	—	21	—	—	0,6	30	273	776
Καρίτσας	0	165	4.158	56	149	—	11	—	—	2,8	165	1.533	4.719
Καρυών	0	33	474	28	126	—	—	—	—	0,6	33	163	489
Καστανώνος Ζαγο- ρίου	0	13	69	14	24	—	—	—	—	1,2	14	138	96
Καστίτης	Η	143	3.571	115	965	—	1	—	—	0,8	141	769	3.631
Καταμάχης	0	30	561	1	18	—	—	—	—	0,1	29	200	571
Καταράκτου	Η	43	713	43	270	—	3	—	—	0,6	42	407	779
Καταικά	Π	306	7.364	165	700	—	1	—	—	2,3	299	1.898	7.553
Κάτω Λαψίτης	Π	69	1.963	1	5	—	—	—	—	0,3	71	690	2.410
Κάτω Πεδινών	0	89	1.198	77	577	—	2	—	—	1,0	99	1.370	2.175
Κάτω Ραβενίων	Η	50	625	50	167	—	—	—	—	0,6	59	525	1.186
Κερασόβου	0	25	175	2	2	—	—	—	—	0,3	25	160	202
Κερασέας	0	57	929	21	75	—	9	0,6	—	0,2	57	284	993
Κεφαλοβρόσου	Η	50	1.035	30	68	—	—	—	—	0,3	51	451	1.314
Κήπων	0	53	381	53	91	—	—	—	—	0,9	63	517	562
Κληματίας	Η	223	4.983	116	276	—	21	0,3	—	3,4	223	1.710	5.363
Κοικινοχώματος	Η	35	1.016	17	40	—	21	0,6	—	0,4	35	294	1.161
Κόντσικας	Η	112	3.344	—	—	—	1	—	—	0,4	110	882	3.437
Κοπάνης	0	132	2.143	26	57	—	21	0,1	—	1,1	130	912	2.223
Κορίτιανης	0	35	492	—	—	—	—	—	—	1,9	35	283	568
Κοσμηράς	0	136	4.248	3	16	—	—	—	—	3,8	134	1.586	4.857
Κουκουλιού	0	16	152	2	2	—	1	—	—	0,5	17	147	169
Κουλιερίου	0	113	766	69	244	—	71	0,8	—	0,5	109	340	741
Κουλιών	0	211	2.783	194	1.492	—	36	—	—	2,7	206	1.542	3.017
Κουμαριάς	0	60	839	47	162	—	—	—	—	1,0	60	364	834
Κουρέντων	Η	87	2.122	11	21	—	72	0,6	—	1,1	89	475	2.455
Κουτσιερίου	Η	239	6.187	2	3	—	1	—	—	3,0	238	1.692	6.430
Κρανούλας	Η	92	2.724	6	169	—	2	—	—	0,2	91	646	3.026
Κράλης	0	100	1.205	92	443	—	1	0,1	—	1,2	100	382	1.248
Κράας	0	89	2.506	24	96	—	—	—	—	1,3	88	681	2.684
Κρυόβρυσης	0	59	1.002	55	240	—	1	—	—	1,4	59	677	1.007
Κρυόβου	0	75	2.180	12	57	—	—	—	—	1,6	75	547	2.236
Κωστήνιας	0	86	1.344	3	11	—	—	—	—	0,2	85	560	1.331
Λαίστης	0	45	305	53	103	—	—	—	—	0,3	85	656	498
Λαλίτζης	0	53	1.251	48	219	—	13	0,1	—	0,5	53	312	1.266
Λεπτοκαρυάς Ζαγο- ρίου	0	55	495	51	156	—	—	—	—	1,5	54	306	542
Λιβαχόβου	0	51	741	44	167	—	4	0,1	—	1,1	51	271	762
Λιγκαίων	0	39	702	7	20	—	—	—	—	0,1	39	321	794
Λιγούδας	0	80	1.600	4	15	—	—	—	—	0,7	81	581	1.721
Λιθίου	Η	53	1.164	51	464	—	4	—	—	0,6	52	586	1.286
Λίπτας	0	86	1.064	80	211	—	6	0,1	—	0,5	86	535	1.126
Λογγάδων	Π	142	2.991	114	839	—	1	—	—	1,3	142	858	3.010
Λοφισίου	Η	31	840	—	—	—	—	—	—	0,3	31	316	980
Λύγγου	0	85	2.673	42	114	—	—	—	—	1,7	82	720	2.698
Μαζαρακίου	0	69	1.402	65	738	—	1	—	—	1,5	68	509	1.558
Μάζις	0	89	1.427	42	179	—	—	—	—	0,8	87	594	1.390
Μακρίνου	0	22	247	20	44	—	—	—	—	1,6	21	258	250
Μανασσή	0	22	206	18	25	—	—	—	—	0,6	21	97	219
Μανολιάσης	0	90	1.340	61	110	—	1	—	—	0,2	92	651	1.396
Μαγείου	0	84	1.043	—	—	—	1	—	—	1,1	84	463	1.035
Μαριόρων	Η	187	7.339	4	29	—	1	0,1	—	3,5	180	1.842	7.386
Ματσουκίου	0	94	585	32	51	—	—	—	—	0,5	85	404	557
Μαυροβουνίου	0	26	285	—	—	—	—	—	—	0,1	27	101	381
Μαυρονόρους	Η	51	811	39	287	—	35	0,4	—	0,3	50	318	745
Μεγάλης Γότιας	0	151	2.579	147	1.768	—	—	—	—	4,7	149	489	2.503
Μεγάλου Γαρδικίου	Η	38	1.782	1	29	—	—	—	—	0,5	39	499	2.132
Μεγάλου Περιστε- ρίου	0	215	2.104	205	911	—	—	—	—	5,1	212	1.249	2.083
Μελιάς	0	73	1.508	29	65	—	1	—	—	0,9	73	422	1.607
Μελιγγών	0	117	2.561	41	116	—	—	—	—	0,7	116	709	2.537
Μεσοβουνίου	0	35	536	6	50	—	1	—	—	0,2	34	474	909
Μικράς Γότιας	0	143	1.842	139	1.376	—	—	—	—	5,1	141	453	1.787
Μικρού Περιστερίου	0	113	1.567	110	727	—	3	—	—	2,4	112	694	1.537
Μιχαλιτσίου	0	129	887	113	235	—	—	—	—	1,8	126	497	870
Μονοδενδρίου	0	43	364	—	—	—	—	—	—	0,1	43	320	493
Μονιλιθίου	0	120	965	59	121	—	1	—	—	0,9	120	476	942
Μουζακατών	0	90	1.537	20	37	—	—	—	—	2,5	90	412	1.589
Μουκοβίνας	0	46	580	38	133	—	22	0,2	—	0,3	42	476	541
Μουσιωτίτης	0	157	1.395	67	160	—	—	—	—	1,1	152	546	1.392
Μπουσιών	0	67	1.137	28	115	—	—	—	—	0,8	67	383	1.160
Μπάρφας	Η	100	3.151	1	18	—	2	—	—	0,3	101	517	3.538
Μπαστιάς	0	30	398	19	49	—	8	—	—	0,2	27	158	365
Μπιγανίου	0	64	2.897	—	—	—	—	—	—	0,7	64	511	2.889
Μπουζαράς	Π	59	844	44	124	—	6	—	—	1,0	56	261	843
Μυροδάφνης	0	59	1.251	49	110	—	3	—	—	0,8	57	427	1.222
Νεγίδων	0	33	359	20	47	—	—	—	—	1,4	34	246	367
Νεγιδάδων	0	53	3.087	33	667	—	1	—	—	0,5	51	313	3.058

Π = πεδινά, Η = ήμιορεινά, Ο = όρεινά κοινότητες

Πίναξ 2.3: 'Ιδιόκτητος γεωργική γη, άρδευόμενοι έκτάσεις, αριθμός δένδρων κατά κατηγορίαν και τεμαχισμός τής γεωργικής γής, κατά κοινότητα (ή δήμον) διαμονής του άρχηγού τής εκμεταλλεύσεως (συνέχεια)

*Εκτασις εις στρέμματα

'Επαρχία Κοινότης (ή Δήμος)	'Ιδιόκτητος γεωργική γη		'Αρδευόμενοι έκτάσεις		'Εκμεταλλεύσεις με καρποφόρα δένδρα και αριθμός τών δένδρων τούτων					'Αγροτεμάχια γεωργικής γής			
	'Εκμεταλλεύσεις με ιδιόκτητον γεωργικήν γην	'Εκτασις ιδιόκτητου γεωργικής γής	'Εκμεταλλεύσεις με άρδευομένην γεωργικήν γην	'Εκτασις άρδευομένης γεωργικής γής	'Ελαιόδενδρα		'Εσπεριδοειδή		'Άλλα καρποφόρα δένδρα (χιλιάδες)	'Εκμεταλλεύσεις δηλώσασαι άγροτεμάχια	'Αριθμός δηλωθέντων άγροτεμα- χίων	'Εκτασις δηλωθέντων άγροτεμα- χίων	
					'Εκμεταλλεύσεις με ελαυόδενδρα	'Αριθμός δένδρων (χιλιάδες)	'Εκμεταλλεύσεις με εσπεριδοειδή	'Αριθμός δένδρων (χιλιάδες)					
1	2	3	4	5	6	7	8	9	10	11	12	13	
Νεοκαισαρείας ... H	93	2.562	—	—	—	—	—	1	—	1,1	90	529	2.858
Νέου 'Αμαρουσίου ... O	25	504	25	76	—	—	—	—	—	1,7	22	255	561
Νεοχωρίου ... Π	64	1.631	39	233	—	—	—	—	—	1,3	64	737	2.229
Νεοχωροπούλου ... H	33	1.667	—	—	—	—	—	—	—	—	32	176	1.691
Νήσου 'Ιωαννίνων ... H	—	—	—	—	—	—	—	—	—	—	—	—	—
Παλααιοχωρίου Μπό- τσαρη ... O	52	796	50	316	17	—	2	—	0,2	52	260	787	
Παλααιοχωρίου Σι- ράκου ... O	77	860	61	230	—	—	—	—	1,3	76	184	910	
Παλαιών 'Αλωνίων ... O	72	2.613	1	1	—	—	—	—	1,2	69	909	2.803	
Παλιουρής ... H	45	870	36	119	28	0,3	—	—	0,7	45	345	1.042	
Πατιγκού ... O	65	595	56	91	—	—	1	—	1,2	66	582	604	
Παρακαλάμου ... Π	252	5.005	241	2.560	—	—	1	—	3,0	252	1.956	6.001	
Παρθαλίτης ... O	50	586	—	—	2	0,1	—	—	0,2	49	234	610	
Πεδινής ... O	171	6.064	3	113	—	—	—	—	0,3	167	916	6.503	
Πεντολάκου ... O	54	912	13	36	1	—	1	—	0,2	54	281	950	
Περάματος ... H	184	4.737	3	33	—	—	—	—	0,5	183	1.110	4.844	
Περάτη ... O	55	2.223	—	—	—	—	—	—	0,7	55	598	2.423	
Πέρδικας ... O	64	1.409	44	84	—	—	—	—	0,8	63	430	1.411	
Περβλέπτου ... O	86	1.959	4	36	—	—	1	—	0,4	99	591	2.896	
Πεστών ... O	67	974	49	59	1	0,1	1	—	0,5	65	614	1.091	
Πέτρας ... O	125	2.819	95	291	—	—	1	—	4,6	125	1.098	2.868	
Πετροβουνίου ... O	200	2.545	59	179	1	—	1	—	0,1	186	767	2.209	
Πεσταλίου ... Π	106	2.744	2	33	—	—	—	—	1,6	102	735	2.873	
Πηγαδίων ... O	55	786	1	2	2	—	—	—	0,1	54	350	786	
Πλασιών Μαλακα- σίου ... O	77	776	1	100	1	—	—	—	0,9	75	510	953	
Πλατανούσσης ... O	248	1.199	228	660	6	0,1	46	—	3,6	245	1.113	1.204	
Πλατανίων ... O	55	563	23	59	1	—	—	—	0,9	55	235	588	
Πολυγύρου ... O	138	3.014	78	324	4	—	—	—	2,1	137	799	3.075	
Πολυδώρου ... O	76	1.319	56	198	3	—	—	—	0,9	76	454	1.385	
Πολυλόφου ... O	100	3.250	2	75	—	—	11	0,1	1,2	98	679	3.279	
Πραμάντων ... O	308	1.629	164	407	6	0,4	13	2,5	3,0	284	700	1.539	
Προσλήλου ... O	79	462	51	113	—	—	1	—	0,7	80	260	465	
Πρωτόπαπτα ... Π	226	5.883	2	38	1	—	—	—	2,4	225	1.987	6.731	
Ραβενίων ... O	48	920	2	55	—	—	—	—	0,1	47	419	956	
Ραδοβιζίου ... O	72	1.770	—	—	21	0,9	—	—	0,8	70	309	1.709	
Ραϊκού ... O	32	1.090	29	188	30	0,5	—	—	0,9	30	424	1.183	
Ραφταναίων ... O	272	1.617	159	360	74	0,8	6	0,4	3,1	258	819	1.577	
Ρεπετιστής ... Π	74	1.628	70	933	—	—	1	—	0,7	72	541	1.647	
Ριαχόβου ... H	54	1.082	53	548	—	—	—	—	1,0	54	457	1.183	
Ριζού ... O	49	668	21	59	—	—	—	—	0,4	49	171	683	
Ροδοτοπίου ... H	166	7.365	—	—	1	—	2	—	1,6	162	1.748	7.685	
Ρωμανού ... O	112	2.026	109	618	45	0,3	—	—	0,5	102	342	1.911	
Σενίκου ... O	102	2.038	53	177	7	0,3	2	—	0,8	102	547	2.049	
Σερβιανών ... O	98	2.936	2	55	—	—	—	—	0,3	97	720	3.057	
Σεριζιανών ... O	40	545	37	121	26	0,1	—	—	0,1	40	174	562	
Σιράκου ... O	4	15	1	8	—	—	—	—	—	3	3	7	
Σιστρονίου ... O	61	1.006	59	288	48	0,4	2	0,6	0,2	61	317	1.038	
Σιταριζής ... H	117	1.682	109	711	—	—	1	—	1,5	120	782	2.280	
Σκαμνέλλου ... O	37	548	21	24	2	—	—	—	0,6	38	255	580	
Σκλίβανης ... O	143	1.913	8	65	2	—	1	0,1	1,5	135	842	1.971	
Σμυρτιάς ... O	27	430	21	48	11	—	—	—	0,2	27	164	447	
Σουλοπούλου ... H	60	817	62	382	10	—	—	—	1,3	67	420	1.184	
Σταυρακίου ... O	106	3.578	8	42	—	—	1	—	2,8	106	789	3.858	
Σπρονίου ... H	44	1.087	—	—	—	—	—	—	0,3	43	241	1.072	
Τερόβου ... O	193	2.717	71	263	157	2,5	10	0,8	1,4	191	1.071	2.861	
Τριστένου ... O	74	705	73	478	—	—	—	—	1,6	72	656	855	
Τραπεζοβίου ... O	56	767	18	25	—	—	—	—	1,6	56	242	744	
Φλαμπουραρίου ... O	52	361	46	108	—	—	—	—	0,3	54	409	427	
Φορτοσίου ... O	83	655	—	—	—	—	—	—	0,1	83	461	751	
Φραγκιάδων ... O	59	553	51	144	—	—	1	—	1,0	62	379	729	
Φωτεινού ... O	24	351	24	90	12	—	—	—	0,2	25	188	439	
Χίνκας ... O	100	1.478	51	129	56	0,2	1	—	1,3	96	568	1.646	
Χουλιάρδων ... O	114	726	2	6	—	—	16	0,2	2,0	113	471	727	
Χρυσορράχης ... H	92	1.770	90	819	1	—	—	—	1,1	91	761	2.134	
Ψήνας ... O	60	1.247	25	112	1	0,1	—	—	0,9	60	392	1.274	
'Επαρχία Κονίτης ... 40	2.715	37.338	2.212	17.717	19	0,2	32	2,1	56,1	2.718	26.549	42.069	
Δήμοι													
Κονίτης ... O	325	5.557	297	4.597	6	—	6	0,2	5,8	331	1.771	6.802	
Κοινότητες													
'Αγίας Βαρβάρας ... O	54	813	53	250	—	—	1	—	1,0	55	504	854	
'Αγίας Παρασκευής ... O	213	2.460	175	265	2	—	—	—	2,8	213	2.128	2.462	
'Αετομηλίτης ... O	—	—	—	—	—	—	—	—	—	—	—	—	
'Αετοπέτρας ... O	66	1.258	64	1.295	—	—	—	—	2,7	62	356	1.490	
'Αηδοχωρίου ... O	68	867	66	511	—	—	1	—	4,0	69	449	1.174	
'Αμαράντου ... O	73	553	60	149	—	—	—	—	1,0	73	861	590	
'Αρμάτων ... O	49	199	47	87	—	—	—	—	0,8	48	458	216	
'Ασημοχωρίου ... O	31	109	28	63	1	—	—	—	0,7	31	281	137	
Βούρμπιανης ... O	52	354	51	111	—	—	—	—	0,7	58	565	415	
Γαναδιού ... O	32	213	32	92	—	—	—	—	0,9	34	472	291	
Γοργοποτάμου ... O	48	492	45	88	1	0,2	2	0,3	0,4	48	587	594	
Διστράτου ... O	125	321	122	202	—	—	—	—	2,8	125	476	315	
Δροσπηγής ... O	121	2.228	—	—	—	—	2	—	0,6	116	1.195	2.176	
'Ελευθέρου ... O	81	1.164	77	164	—	—	—	—	1,2	81	1.446	1.189	
'Εσοχής ... O	45	956	43	177	1	—	—	—	1,1	47	759	1.061	
'Ηλιόραχης ... Π	46	875	45	578	1	—	—	—	1,3	46	345	998	
Καβασιών ... O	32	596	33	398	—	—	6	—	0,1	32	297	681	
Καλλιθέας ... O	52	1.340	55	1.223	—	—	—	—	2,3	50	477	1.369	
Καστανιάς ... O	83	692	84	387	1	—	—	—	2,5	85	1.573	880	
Κλειδωνιάς ... O	75	2.442	74	1.881	—	—	—	—	1,8	73	590	2.480	
Λαγκάδας ... O	66	1.235	65	153	—	—	—	—	0,9	65	746	1.244	
Λυκορράχης ... O	56	1.123	42	97	—	—	3	—	0,3	57	776	1.256	
Μαζίου ... Π	64	2.168	65	1.965	—	—	—	—	2,4	63	527	2.600	
Μελισσόπετρας ... O	44	960	43	1.127	1	—	—	—	6,3	44	431	1.536	
Μολίστης ... O	27	255	25	88	—	—	2	—	0,3	27	293	370	

Π = πεδινά, Η = ήμιορεινά, Ο = όρεινά κοινότητες

Πίναξ 2.3: Ίδιότητα γεωργική γη, άρδευόμενα έκτασεις, αριθμός δένδρων κατά κατηγορίαν και τεμαχισμός τής γεωργικής γης, κατά κοινότητα (ή δήμον) διαμονής του άρχηγού τής έκμεταλλεύσεως (συνέχεια)

*Έκτασις εις στρόμματα

Έπαρχια Κοινότης (ή Δήμος)	Ίδιότητα γεωργική γη		Άρδευόμενα έκτασεις		Έκμεταλλεύσεις με καρποφόρα δένδρα και αριθμός τών δένδρων τούτων					Άγροτεμάχια γεωργικής γης		
	Έκμεταλλεύσεις με ιδιότητα γεωργικήν γην	Έκτασις ιδιότητα γεωργικής γης	Έκμεταλλεύσεις με άρδευομένην γεωργικήν γην	Έκτασις άρδευομένης γεωργικής γης	Έλαιόδένδρα		Έσπεριδοειδή		Άλλα καρποφόρα δένδρα (χιλιάδες)	Έκμεταλλεύσεις δηλώσασαι άγροτεμάχια	Αριθμός δηλωθέντων άγροτεμαχίων	Έκτασις δηλωθέντων άγροτεμαχίων
					Έκμεταλλεύσεις με έλαιόδένδρα	Αριθμός δένδρων (χιλιάδες)	Έκμεταλλεύσεις με έσπεριδοειδή	Αριθμός δένδρων (χιλιάδες)				
1	2	3	4	5	6	7	8	9	10	11	12	13
Μολυβδοσεπάτου. Ο	50	428	49	248	—	—	2	—	1,9	55	231	672
Μοναστηρίου. Ο	28	163	24	34	—	—	—	—	0,3	29	251	176
Νικάνορος. Ο	32	844	25	72	—	—	1	—	0,6	32	591	886
Όευάζ. Ο	34	406	24	46	—	1	—	0,3	0,1	33	344	408
Πάδων. Ο	48	223	48	201	—	—	1	—	2,0	48	327	343
Πάλαιοσελλίου. Ο	58	247	39	55	—	1	—	—	0,7	58	437	301
Πηγής. Ο	74	892	69	400	—	—	—	—	1,6	75	698	1.007
Πλαγιάς. Ο	58	745	3	4	—	—	—	—	0,2	58	538	847
Πληκαρίου. Ο	62	1.875	60	274	—	—	1	—	0,8	64	1.536	1.951
Πουρνιάς. Ο	68	449	71	259	—	—	—	—	1,5	73	1.127	575
Πύργου. Ο	65	562	15	37	—	—	1	0,5	0,6	66	836	578
Πυρσάμιννης. Ο	119	429	64	80	—	2	—	0,8	0,8	117	655	447
Φούρκας. Ο	57	572	4	26	—	1	—	—	0,1	43	187	525
Χιονάδων. Ο	34	273	26	33	—	—	—	—	0,2	34	428	273
Έπαρχια Μετσόβου. 6	970	8.879	692	3.259	16	0,1	12	0,6	8,7	941	4.356	8.993
Δήμοι												
Μετσόβου. Ο	328	3.268	137	609	4	—	9	0,6	2,4	325	1.082	3.548
Κοινότητες												
Άνηλιου. Ο	135	1.129	114	467	12	0,1	—	—	1,4	133	483	1.150
Άνθοχωρίου. Ο	96	642	84	541	—	—	—	—	0,3	88	361	571
Βοτοναίου. Ο	67	625	66	385	—	—	1	—	0,7	65	290	605
Μηλέας. Ο	129	659	85	183	—	—	—	—	0,5	122	622	630
Χρυσοβίτης. Ο	215	2.556	206	1.074	—	—	2	—	3,4	208	1.518	2.489
Έπαρχια Πογωνίου. 32	1.903	27.669	934	4.553	71	1,8	6	—	26,8	2.029	15.563	36.817
Δήμοι												
Δελβινακίου. Ο	167	1.628	2	11	5	0,2	1	—	1,5	201	1.048	2.549
Κοινότητες												
Άγίας Μαρίας. Ο	79	737	74	216	—	2	—	—	0,6	80	414	843
Άγίου Κοσμά. Ο	25	372	22	83	—	—	—	—	0,7	31	282	622
Άργυροχωρίου. Ο	23	381	26	169	—	14	—	—	0,4	27	178	565
Βασιλικού. Ο	136	1.653	56	233	—	—	—	—	1,9	159	1.093	2.615
Βήσσανης. Η	131	1.521	3	5	—	—	—	—	0,5	148	1.036	2.540
Διμοκωρίου. Ο	30	297	22	32	—	1	—	—	0,3	32	275	479
Δολού. Ο	32	279	—	—	—	—	—	—	0,1	42	341	495
Δρομάδων. Ο	34	422	19	29	—	—	—	—	0,3	37	543	667
Κακολάκκου. Ο	20	517	14	14	—	—	—	—	0,6	18	364	625
Καστανής. Ο	89	1.151	83	371	—	—	—	—	1,5	88	369	1.338
Κάτω Μερόπης. Ο	60	1.113	9	34	—	—	—	—	0,7	57	640	1.173
Κερασόβου. Ο	32	574	1	2	—	—	—	—	0,4	33	269	660
Κεφλοβρύσου. Ο	83	565	10	56	—	1	—	—	0,9	87	299	720
Κρουνηρίου. Ο	51	820	44	291	—	—	—	—	1,0	51	424	1.067
Κτισμάτων. Ο	130	1.950	128	835	—	3	—	1	1,8	130	732	2.165
Λάβδανης. Ο	50	377	31	79	—	8	—	—	0,3	46	145	449
Λίμνης. Η	51	917	44	333	—	—	—	—	0,3	52	459	1.424
Μαυροπούλου. Ο	105	2.058	103	849	—	26	1,6	—	3,7	105	943	2.415
Μερόπης. Ο	22	309	3	36	—	—	—	—	0,6	22	218	419
Όρεινού-Ξηροβάλτου. Ο	32	468	—	—	—	—	—	—	—	35	374	747
Παλαιούπυργου. Ο	42	1.406	—	—	—	—	—	—	—	42	507	1.769
Περστερίου. Ο	61	527	—	—	—	—	—	—	0,4	61	358	663
Ποντικιάδων. Ο	35	550	—	—	—	—	—	—	0,6	41	407	861
Πογωνιανής. Ο	101	1.503	2	5	—	—	—	—	0,3	111	809	1.811
Ρουφιάς. Η	24	333	19	45	—	—	—	—	1,6	27	222	517
Σταυροσταδίου. Ο	27	648	15	18	—	—	—	—	0,1	27	732	996
Στρατινίστης. Ο	49	1.001	49	217	—	2	—	—	0,2	49	387	1.179
Τεραχίου. Ο	39	832	25	84	—	—	—	—	0,6	46	449	1.329
Φαραγγίου. Ο	8	298	—	—	—	—	—	—	0,4	8	72	411
Χαραυγής. Η	82	1.703	75	321	—	9	—	—	—	80	769	1.694
Όρακοκάστρου. Ο	53	759	51	159	—	—	—	—	1,1	56	405	1.010

ΝΟΜΟΣ ΠΡΕΒΕΖΗΣ

Έπαρχια Νικοπόλεως-Πάργας. 75	9.974	231.438	5.627	73.773	6.471	506,9	3.080	268,2	105,3	9.976	44.140	257.604
Δήμοι												
Θεσπρωτικού. Π	415	8.478	58	398	215	5,0	144	3,0	2,3	395	2.142	8.729
Πάργας. Ο	311	6.435	131	1.056	294	56,7	150	9,1	2,8	305	992	6.444
Πρεβέζης. Π	999	21.515	407	6.354	573	73,9	365	94,5	5,8	1.016	2.438	24.917
Φιλιπιάδος. Π	401	6.246	295	3.916	57	2,8	163	35,4	3,5	384	1.108	6.991
Κοινότητες												
Άγιάς. Ο	242	6.965	185	1.170	241	51,8	140	5,1	3,0	240	1.292	6.899
Άγίου Γεωργίου. Η	130	1.658	123	787	106	2,7	6	0,9	0,5	125	481	1.708
Άηδονιάς. Η	56	1.326	37	183	47	1,1	3	—	0,8	55	266	1.339
Άμμουδιάς. Π	44	1.135	35	732	38	0,2	—	—	—	43	180	1.341
Άνθούσης. Ο	152	3.328	140	1.003	154	27,0	142	8,3	2,8	154	757	3.361
Άναγωγίου. Ο	65	760	16	94	50	2,1	2	0,2	0,4	64	304	752
Άνω Ράχης. Ο	98	3.319	23	181	73	2,3	7	0,2	1,5	95	398	3.387
Άσσου. Ο	147	1.716	134	601	138	6,1	100	2,5	2,6	145	619	1.698
Άγερουσίας. Η	85	3.308	82	2.684	45	0,9	24	0,4	1,3	86	687	3.701
Βαλανιδούραχης. Π	114	2.790	39	691	86	4,6	16	0,6	0,9	114	517	4.256
Βαλανιδούρας. Ο	66	1.813	9	51	56	1,8	2	0,1	1,0	65	343	1.952
Βουβοποτάμου. Ο	104	3.794	97	3.728	95	2,5	51	4,8	1,5	104	614	4.266
Βράχου. Η	74	2.329	21	77	69	10,4	21	0,3	1,2	74	338	2.503
Βρυσσόλας. Ο	109	2.585	78	325	98	7,7	2	—	5,2	109	540	2.676
Γαλατά. Ο	124	2.664	24	106	124	14,3	79	1,3	1,7	122	547	2.684

Π = πεδινά, Η = ήμιορεινά, Ο = όρεινά κοινότητες

Πίναξ 2.3: 'Ιδιόκτητος γεωργική γη, άρδευόμενα έκτάσεις, αριθμός δένδρων κατά κατηγορίαν και τεμαχισμός τής γεωργικής γής, κατά κοινότητα (ή δήμον) διαμονής του άρχηγού τής έκμεταλλεύσεως (συνέχεια)

*Έκτασις εις στρέμματα

*Έπαρχια Κοινότης (ή Δήμος)	'Ιδιόκτητος γεωργική γη		'Αρδευόμενα έκτάσεις		'Έκμεταλλεύσεις με καρποφόρα δένδρα και αριθμός τών δένδρων τούτων					'Άγροτεμάχια γεωργικής γής		
	'Έκμεταλλεύσεις με ιδιόκτητον γεωργικήν γήν	'Έκτασις ιδιόκτητου γεωργικής γής	'Έκμεταλλεύσεις με άρδευομένην γεωργικήν γήν	'Έκτασις άρδευομένης γεωργικής γής	'Ελαιόδενδρα		'Εσπεριδοειδή		'Άλλα καρποφόρα δένδρα (χιλιάδες)	'Έκμεταλλεύσεις δηλώσασα άγροτεμάχια	'Αριθμός δηλωθέντων άγροτεμα- χίων	'Έκτασις δηλωθέντων άγροτεμα- χίων
					'Έκμεταλλεύσεις με ελαιόδενδρα	'Αριθμός δένδρων (χιλιάδες)	'Έκμεταλλεύσεις με εσπεριδοειδή	'Αριθμός δένδρων (χιλιάδες)				
1	2	3	4	5	6	7	8	9	10	11	12	13
Γοργολύου Ο	274	4.834	180	825	13	0,2	3	0,7	0,9	269	1.507	4.901
Γυμνοτόπου Η	102	2.256	98	505	34	1,5	17	1,3	0,4	95	610	2.214
Δαφνωτής Ο	94	810	86	304	13	0,1	11	—	1,0	94	402	797
Δεσποτικού Η	80	1.991	28	104	73	2,4	3	—	1,0	81	423	2.114
Δρυοφύτου Η	80	915	48	205	49	1,9	2	0,1	0,8	78	264	937
Έκκλησιών Ο	44	971	22	143	43	1,8	2	—	0,9	43	223	1.490
Εμεύλου Η	71	1.839	57	1.546	30	1,1	24	0,2	1,1	71	252	2.090
Καλογερικού Π	85	2.199	82	1.717	1	—	6	0,9	—	83	445	2.344
Καμαρινάς Η	120	4.666	43	566	117	12,1	26	0,1	1,4	117	563	5.129
Καναλίου Π	188	8.461	110	1.276	167	13,9	68	10,0	5,5	189	941	8.997
Καναλακίου Η	209	5.487	180	4.336	166	11,3	141	8,5	2,7	205	1.110	5.772
Καστρίου Π	82	3.014	83	2.813	16	0,1	43	0,8	0,7	82	429	3.390
Κερασώνος Η	103	888	94	480	86	3,3	18	1,5	—	98	289	850
Κλεισούρας Ο	98	1.305	93	577	79	0,9	42	4,4	0,4	97	508	1.340
Κορώνης Π	124	5.395	113	5.009	43	2,7	46	0,8	2,2	121	601	6.216
Κορωνοσίνας Π	27	638	2	14	76	4,2	10	—	—	78	116	773
Κοτσανοπούλου Ο	122	2.602	89	522	111	5,8	4	—	1,6	121	587	2.623
Κουκουλιού Η	71	1.190	82	927	31	0,5	1	—	—	86	360	2.164
Κρανιάς Ο	251	2.291	7	54	35	0,4	5	1,7	2,9	248	712	2.522
Κρουπητής Η	86	1.984	28	96	83	3,5	1	—	1,0	87	284	2.014
Κυψέλης Π	82	3.610	78	3.808	55	1,1	50	0,7	2,1	82	554	4.176
Λιβαδαρίου Π	39	1.092	27	248	37	3,5	—	—	0,3	38	236	1.295
Λούρου Π	272	6.882	32	281	167	13,7	70	16,3	1,0	269	1.277	7.050
Λούτσης Η	56	954	65	704	68	4,2	7	—	1,0	78	356	1.881
Μελιανών Ο	71	1.109	52	149	54	0,5	44	0,1	0,9	70	382	1.082
Μεσσοποτάμου Π	90	2.515	89	2.527	42	1,1	64	0,2	0,6	95	503	3.447
Μιχαλιτσίου Π	80	3.478	17	46	67	5,5	27	0,1	0,6	79	399	4.073
Μουζακακίικων Η	99	3.871	100	4.126	53	1,5	20	0,6	1,7	101	425	4.639
Μυρσίνης Ο	127	3.436	104	956	125	13,5	68	2,3	1,3	126	571	3.980
Ναρκίσσου Η	93	2.558	91	1.436	88	3,2	65	0,5	1,3	93	402	2.674
Νέας Κερασούντος Π	161	3.200	72	1.978	59	3,5	27	1,7	4,5	158	653	4.713
Νέας Σαμψούντος Π	142	3.850	7	65	57	2,8	11	—	0,4	144	826	4.443
Νέας Σινώπης Π	166	5.355	35	262	106	5,7	18	2,1	3,0	165	1.136	7.363
Νικολιτσίου Ο	153	2.993	78	371	152	17,3	63	0,7	1,7	150	801	2.958
Παναγίας Ο	183	1.808	163	760	137	4,5	122	12,2	1,0	182	772	1.789
Παππαδατών Ο	313	3.954	215	482	305	21,2	112	0,4	2,9	308	1.234	3.910
Πέτρας Π	95	2.011	14	230	2	—	25	1,1	0,1	96	417	2.724
Πολυβρύσου Η	67	3.595	8	601	59	5,1	3	—	1,2	67	191	3.666
Πολυσταφύλου Ο	85	1.398	80	255	5	—	6	—	0,4	85	381	1.438
Ρευματιδής Ο	79	1.745	69	429	60	1,0	—	—	0,9	79	478	1.774
Ριζοβουνίου Η	303	5.826	227	1.007	281	10,6	186	9,8	3,0	303	1.417	6.251
Ριζών Η	51	1.773	45	484	51	6,0	20	1,0	0,5	51	228	1.797
Ρωμιάς Π	42	1.323	12	125	23	2,2	3	0,3	0,6	40	263	1.361
Σκεπαστού Η	55	1.059	54	467	52	1,4	5	—	0,2	58	220	1.099
Σκιαδά Ο	93	1.480	90	446	33	0,4	1	—	0,6	88	397	1.459
Σκουπας Ο	101	1.225	95	525	6	—	2	0,4	1,7	101	462	1.206
Σμυρούλας Π	60	2.363	12	94	38	2,9	29	0,9	0,5	63	384	2.650
Σταυροχωρίου Π	76	3.494	69	3.466	14	0,5	34	0,9	0,5	76	372	3.931
Στεφάνης Π	126	2.443	1	11	21	0,3	48	8,3	0,9	121	449	2.746
Σφηνωτού Π	49	1.060	9	45	46	3,9	2	0,3	0,5	49	218	1.089
Τρικάστρου Ο	143	3.293	38	212	65	1,2	—	—	1,2	143	683	3.431
Τσαγκαροπούλου Ο	64	1.168	55	311	51	0,8	7	0,5	0,1	65	340	1.222
Φανερωμένης Ο	5	90	1	6	1	—	—	—	—	5	16	95
Φλαμπούρων Π	41	1.695	6	175	32	2,9	15	0,5	0,5	43	279	2.937
Χειμαδιού Η	78	2.058	29	150	81	10,0	7	0,1	2,1	81	360	2.615
Ωρωπού Π	187	5.774	29	379	153	13,3	29	5,7	2,2	186	869	6.359

Π = πεδινά, Η = ήμιορεινά, Ο = όρεινά κοινότητες



Πίναξ 3.1: Έκμεταλλεύσεις με ζώα και αριθμός τῶν ζώων αὐτῶν κατ' εἶδος, κατὰ νομὸν διαμονῆς τοῦ ἀρχηγοῦ τῆς ἐκμεταλλεύσεως

Διαμέρισμα Νομός	Ἀριθμὸς ἐκμεταλλεύσεων αἱ ὁποῖαι ἐδήλωσαν ζῶα	Ἀριθμὸς ζώων κατ' εἶδος (ἄρρενα καὶ θήλεα κάθε ηλικίας)													
		Ἴπποι	Ἡμίονοι	᾽Ονοι	Βόδια, ἀγελάδες, μόσχοι, μοσχίδες		Βούβαλοι	Πρόβατα		Αἴγες		Χοῖροι	Ποιλερικά ὄλων τῶν εἰδῶν	Κυψέλαι μελισσῶν	
					Ἐκμεταλλεύσεις με βόδια, ἀγελάδες κλπ.	Ἀριθμὸς ζώων		Ἐκμεταλλεύσεις με πρόβατα	Ἀριθμὸς ζώων	Ἐκμεταλλεύσεις με αἴγας	Ἀριθμὸς ζώων				
1	2	3	4	5	6	7	8	9	10	11	12	13	14	15	
ΗΠΕΙΡΟΣ															
Σύνολον κοινοτήτων	561	56.981	27.145	11.013	20.488	25.083	53.773	68	29.364	809.998	35.346	390.653	11.867	488.814	38.418
Πεδινὰ	81	12.593	8.939	897	2.632	5.619	14.090	60	4.691	154.518	4.173	27.990	3.582	140.140	6.498
Ἡμιορεινὰ	95	10.332	6.722	1.752	4.731	4.109	9.770	2	5.215	171.447	5.608	65.682	2.084	94.283	7.287
Ὄρεινὰ	385	34.056	11.484	8.364	13.125	15.355	29.913	6	19.458	484.033	25.565	296.981	6.201	254.353	24.633
Νομὸς Ἀρτης															
σύνολον κοινοτήτων	75	14.067	5.359	1.794	1.841	7.381	14.446	1	5.999	110.152	9.273	54.113	4.626	130.692	9.030
Πεδινὰ	27	5.307	3.531	200	267	2.398	6.023	—	1.747	42.080	1.633	4.032	1.851	65.688	2.193
Ἡμιορεινὰ	11	1.827	784	189	579	870	1.865	—	730	15.650	1.345	7.155	620	17.664	1.342
Ὄρεινὰ	38	6.933	1.044	1.405	995	4.113	6.558	1	3.522	52.422	6.295	42.926	2.155	47.340	5.495
Νομὸς Θεσπρωτίας															
σύνολον κοινοτήτων	97	8.468	5.669	1.780	3.078	1.948	7.104	2	4.147	178.335	5.013	94.527	314	68.708	8.654
Πεδινὰ	11	1.040	718	167	497	386	1.425	2	410	20.391	462	7.470	16	8.770	1.003
Ἡμιορεινὰ	21	2.657	2.046	570	821	448	1.972	—	1.296	52.800	1.354	22.885	106	23.474	3.249
Ὄρεινὰ	65	4.771	2.905	1.043	1.760	1.114	3.707	—	2.441	105.144	3.197	64.172	222	36.464	4.402
Νομὸς Ἰωαννίνων															
σύνολον κοινοτήτων	314	25.112	9.331	5.424	13.548	12.676	24.371	7	14.769	372.432	16.226	175.306	1.199	202.513	14.722
Πεδινὰ	18	2.445	1.378	216	1.273	1.318	2.409	2	1.073	29.775	711	4.210	237	26.750	1.181
Ἡμιορεινὰ	42	3.814	1.950	481	2.861	2.245	4.483	1	2.122	66.346	1.718	13.524	142	34.617	1.542
Ὄρεινὰ	254	18.853	6.003	4.727	9.414	9.113	17.479	4	11.574	276.311	13.797	157.572	820	141.146	11.999
Νομὸς Περβέζης															
σύνολον κοινοτήτων	75	9.334	6.786	2.015	2.021	3.078	7.852	58	4.449	149.079	4.834	66.707	5.698	86.903	6.012
Πεδινὰ	26	3.801	3.312	314	595	1.517	4.233	56	1.461	62.272	1.367	12.278	1.478	38.932	2.121
Ἡμιορεινὰ	21	2.034	1.942	512	470	546	1.450	1	1.067	36.651	1.191	22.118	1.216	18.528	1.154
Ὄρεινὰ	28	3.499	1.532	1.189	956	1.015	2.169	1	1.921	50.156	2.276	32.311	3.004	29.443	2.737



Πίναξ 3.2: Έκμεταλλεύσεις με ζώα και αριθμός των ζώων αυτών κατ' είδος, κατ' έπαρχίαν διαμονής του άρχηγού τής έκμεταλλεύσεως

Νομός Έπαρχία	Αριθμός έκμεταλ- λεύσεων αί όποιαί έδήλωσαν ζώα	Αριθμός ζώων κατ' είδος (άρρνα και θήλεα κάθε ηλικίας)													
		Ίπποι	Ήμίονοι	Όνοι	Βόδια, αγελάδες, μόσχοι, μοσχίδες		Βούβαλοι	Πρόβατα		Αίγες		Χοίροι	Πουλερικά όλων τών ειδών	Κυφέλαι μελισσών	
					Έκμεταλ- λεύσεις με βόδια, αγελάδες κλπ.	Αριθμός ζώων		Έκμεταλ- λεύσεις με πρόβατα	Αριθμός ζώων	Έκμεταλ- λεύσεις με αίγας	Αριθμός ζώων				
1	2	3	4	5	6	7	8	9	10	11	12	13	14	15	
ΝΟΜΟΣ ΑΡΤΗΣ															
Σύνολον κοινοτήτων	75	14.067	5.359	1.794	1.841	7.381	14.446	1	5.999	110.152	9.273	54.113	4.626	130.692	9.030
Πεδινάι	26	5.307	3.531	200	267	2.398	6.023	—	1.747	42.080	1.633	4.032	1.851	65.688	2.193
Ήμιορναί	11	1.827	784	189	579	870	1.865	—	730	15.650	1.345	7.155	620	17.664	1.342
Όρεινάι	38	6.933	1.044	1.405	995	4.113	6.558	1	3.522	52.422	6.295	42.926	2.155	47.340	5.495
Έπαρχία Άρτης σύνολον κοινοτήτων	75	14.067	5.359	1.794	1.841	7.381	14.446	1	5.999	110.152	9.273	54.113	4.626	130.692	9.030
Πεδινάι	26	5.307	3.531	200	267	2.398	6.023	—	1.747	42.080	1.633	4.032	1.851	65.688	2.193
Ήμιορναί	11	1.827	784	189	579	870	1.865	—	730	15.650	1.345	7.155	620	17.664	1.342
Όρεινάι	38	6.933	1.044	1.405	995	4.113	6.558	1	3.522	52.422	6.295	42.926	2.155	47.340	5.495
ΝΟΜΟΣ ΘΕΣΠΡΩΤΙΑΣ															
Σύνολον κοινοτήτων	97	8.468	5.669	1.780	3.078	1.948	7.104	2	4.147	178.335	5.013	94.527	344	68.708	8.654
Πεδινάι	11	1.040	718	167	497	386	1.425	2	410	20.391	462	7.470	16	8.770	1.003
Ήμιορναί	21	2.657	2.046	570	821	448	1.972	—	1.296	52.800	1.354	22.885	106	23.474	3.249
Όρεινάι	65	4.771	2.905	1.043	1.760	1.114	3.707	—	2.441	105.144	3.197	64.172	222	36.464	4.402
Έπαρχία Θράκη σύνολον κοινοτήτων	15	1.767	1.139	459	659	495	2.087	2	774	40.257	843	16.550	55	13.060	1.817
Πεδινάι	4	457	269	47	246	241	985	2	100	5.883	95	1.216	—	2.825	324
Ήμιορναί	3	537	377	195	134	82	427	—	242	15.593	309	6.301	—	4.159	849
Όρεινάι	8	773	493	217	279	172	675	—	432	18.781	439	9.033	55	6.076	644
Έπαρχία Μαργαριτίου σύνολον κοινοτήτων	7	1.131	1.042	323	266	158	705	—	574	30.981	508	11.941	23	8.928	1.053
Πεδινάι	—	—	—	—	—	—	—	—	—	—	—	—	—	—	—
Ήμιορναί	5	951	817	237	219	133	452	—	434	19.205	399	7.678	19	7.441	885
Όρεινάι	2	180	225	86	47	25	253	—	140	11.776	109	4.263	4	1.487	168
Έπαρχία Σουλίου-Παραμυθίας σύνολον κοινοτήτων	31	2.395	1.805	544	734	572	1.788	—	1.347	48.622	1.337	32.036	62	21.733	2.619
Πεδινάι	1	95	107	5	26	5	17	—	73	2.028	17	309	—	1.698	70
Ήμιορναί	8	878	656	101	262	154	534	—	456	14.350	451	6.692	25	9.538	1.220
Όρεινάι	22	1.422	1.042	438	446	413	1.237	—	818	32.244	869	25.035	37	10.497	1.329
Έπαρχία Φιλιατών σύνολον κοινοτήτων	44	3.175	1.683	454	1.419	723	2.524	—	1.452	58.475	2.325	34.000	204	24.987	3.165
Πεδινάι	6	488	342	115	225	140	423	—	237	12.480	350	5.945	16	4.247	609
Ήμιορναί	5	291	196	37	206	79	559	—	164	3.652	195	2.214	62	2.336	295
Όρεινάι	33	2.396	1.145	302	988	504	1.542	—	1.051	42.343	1.780	25.841	126	18.404	2.261
ΝΟΜΟΣ ΙΩΑΝΝΙΝΩΝ															
Σύνολον κοινοτήτων	314	25.112	9.331	5.424	13.548	12.676	24.371	7	14.769	372.432	16.226	175.306	1.199	202.513	14.722
Πεδινάι	18	2.445	1.378	216	1.273	1.318	2.409	2	1.073	29.775	711	4.210	237	26.750	1.181
Ήμιορναί	42	3.814	1.950	481	2.861	2.245	4.483	1	2.122	66.346	1.718	13.524	142	34.617	1.542
Όρεινάι	254	18.853	6.003	4.727	9.414	9.113	17.479	4	11.574	276.311	13.797	157.572	820	141.146	11.999
Έπαρχία Δωδώνης σύνολον κοινοτήτων	236	19.460	7.520	3.672	10.711	10.050	19.061	4	11.566	292.634	12.051	134.558	913	167.953	10.802
Πεδινάι	16	2.338	1.232	189	1.191	1.249	2.254	2	1.015	28.954	636	3.103	190	25.508	1.039
Ήμιορναί	38	3.512	1.822	433	2.656	2.100	4.183	1	1.963	59.813	1.490	11.234	142	32.798	1.356
Όρεινάι	182	13.610	4.466	3.050	6.864	6.701	12.624	1	8.588	203.867	9.925	120.221	581	109.647	8.407
Έπαρχία Κοΐτης σύνολον κοινοτήτων	40	2.705	1.031	892	1.218	1.183	2.296	—	1.542	19.936	2.195	20.915	261	17.465	1.907
Πεδινάι	2	107	146	27	82	69	155	—	58	821	75	1.107	47	1.242	142
Ήμιορναί	—	—	—	—	—	—	—	—	—	—	—	—	—	—	—
Όρεινάι	38	2.598	885	865	1.136	1.114	2.141	—	1.484	19.115	2.120	19.808	214	16.223	1.765
Έπαρχία Μετσόβου σύνολον κοινοτήτων	6	893	208	581	249	329	635	1	420	23.862	579	6.489	9	3.862	493
Πεδινάι	—	—	—	—	—	—	—	—	—	—	—	—	—	—	—
Ήμιορναί	—	—	—	—	—	—	—	—	—	—	—	—	—	—	—
Όρεινάι	6	893	208	581	249	329	635	1	420	23.862	579	6.489	9	3.862	493
Έπαρχία Παγωνίου σύνολον κοινοτήτων	32	2.054	572	279	1.370	1.114	2.379	2	1.241	36.000	1.401	13.544	16	13.233	1.520
Πεδινάι	—	—	—	—	—	—	—	—	—	—	—	—	—	—	—
Ήμιορναί	4	302	128	48	205	145	300	—	159	6.533	228	2.290	—	1.819	186
Όρεινάι	28	1.752	444	231	1.165	969	2.079	2	1.082	29.467	1.173	11.054	16	11.414	1.334

Πίναξ 3.2: Έκμεταλλεύσεις με ζώα και αριθμός τών ζώων αυτών κατ' είδος, κατ' έπαρχίαν διαμονής του άρχηγού τής έκμεταλλεύσεως (συνέχεια)

Νομός Έπαρχία	Αριθμός έκμεταλ- λεύσεων αί όποίαι έδηλώσαν ζώα	Αριθμός ζώων κατ' είδος (άρρνα και θήλεα κάθε ηλικίας)													
		Ίπποι	Ήμιονοί	Όνοι	Βόδια, άγελάδες, μάσχοι, μοσχίδες		Βούβαλοι	Πρόβατα		Αίγες		Χοίροι	Πουλερικά δλων τών ειδών	Κυψέλαι μελισσών	
					Έκμεταλ- λεύσεις με βόδια, άγελάδες κλπ.	Αριθμός ζώων		Έκμεταλ- λεύσεις με πρόβατα	Αριθμός ζώων	Έκμεταλ- λεύσεις με αίγας	Αριθμός ζώων				
1	2	3	4	5	6	7	8	9	10	11	12	13	14	15	
ΝΟΜΟΣ ΠΡΕΒΕΖΗΣ															
Σύνολον κοινοτήτων	75	9.334	6.786	2.015	2.021	3.078	7.852	58	4.449	149.079	4.834	66.707	5.698	86.903	6.012
Πεθινάι	26	3.801	3.312	314	595	1.517	4.233	56	1.461	62.272	1.367	12.278	1.478	38.932	2.121
Ήμιορεινάι	21	2.034	1.942	512	470	546	1.450	1	1.067	36.651	1.191	22.118	1.216	18.528	1.154
Όρεινάι	28	3.499	1.532	1.189	956	1.015	2.169	1	1.921	50.156	2.276	32.311	3.004	29.443	2.737
Έπαρχία Νικοπόλεως-Πάργης σύνολον κοινοτήτων	75	9.334	6.786	2.015	2.021	3.078	7.852	58	4.449	149.079	4.834	66.707	5.698	86.903	6.012
Πεθινάι	26	3.801	3.312	314	595	1.517	4.233	56	1.461	62.272	1.367	12.278	1.478	38.932	2.121
Ήμιορεινάι	21	2.034	1.942	512	470	546	1.450	1	1.067	36.651	1.191	22.118	1.216	18.528	1.154
Όρεινάι	28	3.499	1.532	1.189	956	1.015	2.169	1	1.921	50.156	2.276	32.311	3.004	29.443	2.737

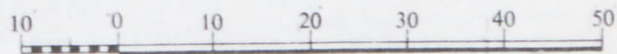


ΗΠΕΙΡΟΣ—EPIRE

ΑΡΙΘΜΟΣ ΒΟΟΕΙΔΩΝ, ΠΡΟΒΑΤΩΝ ΚΑΙ ΑΙΓΩΝ
EFFECTIFS DES BOVINS, DES OVINS ET DES CAPRINS



- 1.000 Βοοειδή - Bovins
- 5.000 Πρόβατα - Ovins
- 5.000 Αίγες - Caprins



Πίναξ 3.3: Έκμεταλλεύσεις με ζώα και αριθμός τών ζώων αυτών κατ' είδος, κατά κοινότητα (ή δήμον) διαμονής του άρχηγού τής έκμεταλλεύσεως

Έπαρχια Κοινότης (ή Δήμος)	Αριθμός έκμεταλλεύσεων αλ όποιαι έδήλωσαν ζώα	Αριθμός ζώων κατ' είδος (άρρνα και θήλεα κάθε ηλικίας)												
		Ίπποι	Ήμιονοι	Όνοι	Βόδια, αγελάδες, μόσχολ, μοσχίδες		Βούβαλοι	Πρόβατα		Αίγες		Χοίροι	Πουλερικά όλων τών ειδών	Κυψέλαι μελισσών
					Έκμεταλλεύσεις με βόδια, αγελάδες κλπ.	Αριθμός ζώων		Έκμεταλλεύσεις με πρόβατα	Αριθμός ζώων	Έκμεταλλεύσεις με αίγες	Αριθμός ζώων			
1	2	3	4	5	6	7	8	9	10	11	12	13	14	15
ΝΟΜΟΣ ΑΡΤΗΣ														
Έπαρχία Άρτης 75	14.067	5.359	1.794	1.841	7.381	14.446	1	5.999	110.152	9.273	54.113	4.626	130.692	9.030
Δήμοι														
Άρταίων Π	971	102	46	52	118	311	—	123	2.250	357	767	159	7.879	718
Κοινότητες														
Άγίας Παρασκευής Π	262	138	2	2	181	461	—	152	2.502	54	108	42	4.222	80
Άγιου Σπυρίδωνος. Ο	289	295	19	6	152	385	—	94	1.178	68	351	118	3.019	185
Άγναντων Ο	320	15	24	18	91	132	—	36	700	305	1.035	—	2.122	213
Αθαμανίου Ο	408	24	38	31	292	498	—	219	2.658	377	1.775	133	2.306	303
Άκροποταμιών Ο	110	68	1	—	80	173	—	51	659	20	30	26	1.482	12
Άμμοτόπου Ο	275	269	44	74	93	136	—	122	2.806	117	1.169	275	3.162	64
Άνεζης Ο	360	343	1	1	237	586	—	131	3.100	12	35	181	5.209	109
Άνεμοράχης Η	67	3	2	14	46	83	—	31	425	63	424	17	486	32
Άνω Καλεντίνης Ο	259	14	22	14	218	340	—	115	1.165	247	1.345	139	2.646	169
Άσπροχωρίου Ο	81	2	7	1	64	87	—	60	813	77	726	8	300	31
Βελεντζικίου Ο	96	7	16	2	60	96	—	62	1.096	86	1.072	21	438	106
Βίγλας Η	124	102	5	5	88	193	—	67	2.236	17	236	64	1.359	36
Βλαχέρνης Η	88	27	10	26	31	75	—	42	762	82	1.340	29	1.135	182
Γαβριάς Π	82	117	1	—	54	139	—	71	1.150	1	2	125	4.060	38
Γραϊκικού Ο	265	6	16	27	171	205	—	79	236	261	871	4	1.941	42
Γραμμειτσής Ο	248	155	23	36	82	166	—	99	3.399	176	584	89	3.296	147
Γριμπόβου Η	145	162	29	45	93	169	—	93	3.018	42	603	182	1.714	201
Δημαρίου Ο	134	27	97	13	68	112	—	72	512	124	455	51	789	126
Διάσελλου Ο	157	22	53	22	113	170	—	89	941	152	1.203	28	789	147
Διστράτου Η	117	3	12	41	109	239	—	83	894	114	611	51	1.249	112
Διχομορίου Ο	208	5	34	17	180	309	—	132	1.991	197	1.929	81	1.342	187
Δροσπηγής Ο	220	18	18	19	112	240	—	79	1.493	201	1.137	31	1.399	251
Ελάτης Ο	123	3	10	4	90	135	—	64	713	114	636	23	628	99
Θεοδοριάνων Ο	127	65	103	3	33	87	—	72	3.346	106	976	2	582	114
Καλαμιών Π	217	171	3	13	62	122	—	64	1.739	54	77	112	2.394	16
Καλοβάτου Π	112	145	8	2	40	84	—	51	2.396	32	73	61	1.421	44
Καμπής Π	189	220	5	53	93	146	—	99	3.581	63	257	158	2.227	56
Καστανιάς Ο	132	1	21	1	87	98	—	71	443	127	526	40	638	70
Καταράκτου Ο	243	6	13	10	158	243	—	89	1.036	226	1.288	1	1.758	90
Κάτω Καλεντίνης Η	75	27	21	10	59	124	—	45	616	66	374	37	894	92
Καψάλων Ο	63	2	17	4	37	68	—	42	377	58	382	9	268	91
Κεντρικού Η	177	4	8	37	139	325	—	97	419	161	509	74	2.001	36
Κεραματών Π	66	20	5	1	44	82	—	27	384	33	50	10	1.008	—
Κιρκιζατών Π	166	38	1	6	69	153	—	62	1.278	61	105	87	2.467	110
Κλειδιού Ο	266	53	164	61	78	108	1	137	2.720	224	1.863	71	1.493	240
Κομμένου Π	175	126	—	4	147	523	—	68	629	30	41	13	1.350	30
Κομποτιού Π	406	247	18	37	83	133	—	49	1.462	294	593	9	3.893	192
Κορφοβουνίου Ο	239	66	79	63	173	332	—	141	2.669	219	2.331	143	2.719	484
Κουκουλιών Ο	131	3	11	28	89	105	—	33	103	129	335	2	828	43
Κτιστάδων Ο	78	2	5	20	22	30	—	10	35	77	210	—	489	20
Κωστακίων Ο	197	76	5	4	84	184	—	47	1.386	85	134	42	2.752	64
Λεπιανών Ο	188	2	17	28	126	175	—	77	482	186	913	12	1.347	23
Λιμίνης Π	72	63	2	2	24	48	—	15	517	26	301	16	719	2
Λουτροτόπου Π	88	39	—	—	63	164	—	30	293	54	83	5	1.011	15
Λουτροτόπου Π	237	136	89	50	83	148	—	147	3.228	216	2.189	85	1.823	248
Μακρινιάδας Ο	148	22	13	6	95	122	—	84	1.062	135	800	80	767	153
Μεγαλόχαρης Ο	80	76	5	9	59	133	—	42	428	69	289	9	775	92
Μεγάλης Η	168	28	20	16	110	157	—	109	1.374	149	1.164	132	1.069	166
Μελιανών Ο	64	22	35	11	18	45	—	45	3.142	53	1.040	—	308	82
Μελισσοργών Ο	147	44	54	22	81	118	—	95	1.458	134	1.294	164	627	131
Μεσοπόρου Ο	87	12	36	4	35	51	—	65	1.917	78	1.083	10	437	37
Μεσοπόρου Ο	321	231	5	1	215	517	—	110	1.498	8	14	39	2.883	48
Νεοχωρίου Π														
Νησίτσας Νέας Έλ- λάδος Ο	196	1	18	47	151	254	—	87	700	193	1.004	76	1.868	235
Παλαιοκατόνου Ο	221	9	23	21	161	273	—	122	1.764	211	1.596	71	1.907	113
Παντανάσσης Η	125	52	49	107	54	146	—	76	2.357	76	505	120	1.315	94
Παχυκαλάμου Π	115	106	—	—	91	319	—	34	379	6	6	15	2.035	33
Περάνθης Π	86	49	—	18	59	140	—	27	373	52	93	21	1.001	35
Πέτα Η	643	220	46	261	139	271	—	105	3.828	532	2.077	13	4.674	388
Πέτρας Ο	162	78	82	39	49	100	—	87	853	150	736	12	1.315	202
Πηγών Ο	282	2	36	15	181	313	—	184	2.629	225	2.389	117	1.118	98
Πιστιανών Νέας Έλ- λάδος Ο	104	2	6	50	81	179	—	63	1.050	97	1.223	38	1.212	236
Πολυδρόσου Π	106	143	18	8	59	213	—	51	2.160	16	77	154	1.829	22
Ράμιας Ο	184	5	6	63	140	193	—	127	1.456	180	945	62	1.357	82
Ράχης Π	142	199	5	—	67	162	—	76	3.201	16	61	80	2.369	62
Ρετσαντών Ο	77	1	14	6	65	93	—	49	577	73	501	26	388	181
Ρόκας Π	102	68	2	13	61	133	—	31	617	19	30	51	1.432	84
Σελλάδων Η	186	108	2	24	53	107	—	49	667	123	187	24	2.062	77
Σκουληκαριάς Ο	121	29	57	11	67	105	—	66	1.005	105	1.214	59	552	84
Συκεών Π	126	52	4	1	96	310	—	53	929	33	42	16	1.853	55
Τετρακόμιου Ο	304	17	74	26	148	225	—	208	1.953	293	1.700	34	1.778	197
Φωτεινού Ο	86	24	23	45	49	99	—	32	625	72	485	2	527	130
Χαλκιάδων Π	227	184	6	7	78	201	—	74	1.835	62	116	165	2.842	10
Χώσσης Ο	332	—	10	91	244	377	—	151	1.294	321	1.386	113	2.303	207
Ύαθοτοπού Π	72	136	—	—	59	168	—	58	1.185	1	2	57	1.035	26
ΝΟΜΟΣ ΘΕΣΣΑΛΙΑΣ														
Έπαρχια Θυάμιδος ... 15	1.767	1.139	459	659	495	2.087	2	774	40.257	843	16.550	55	13.060	1.817
Δήμοι														
Ήγουμνιτσής Η	193	165	85	47	25	232	—	97	9.024	114	3.529	—	1.083	230
Κοινότητες														
Άγίας Μαρίνης ... Ο	80	32	26	34	17	50	—	38	1.216	47	869	—	883	69
Άγιου Βλασίου ... Π	88	45	18	38	40	127	—	18	1.135	28	464	—	455	

Πίναξ 3.3: Έκμεταλλεύσεις με ζώα και αριθμός τών ζώων αυτών κατ' είδος, κατά κοινότητα (ή δήμον) διαμονής του άρχηγού τής έκμεταλλεύσεως (συνέχεια)

Έπαρχία Κοινότης (ή Δήμος)	Αριθμός έκμεταλ- λεύσεων αί όποιαί έδήλωσαν ζώα	Αριθμός ζώων κατ' είδος (άρρενα και θήλεα κάθε ηλικίας)											Χοίροι	Πουλερικά έλων τών είδών	Κυψέλαι μελισσών
		Ίπποι	Ήμιονοί	Όνοι	Βόδια, άγελάδες, μόσχοι, μοσχίδες		Βούβαλοι	Πρόβατα		Αίγες					
					Έκμεταλ- λεύσεις με βόδια, άγελάδες κλπ.	Αριθμός ζώων		Έκμεταλ- λεύσεις με πρόβατα	Αριθμός ζώων	Έκμεταλ- λεύσεις με αίγας	Αριθμός ζώων				
1	2	3	4	5	6	7	8	9	10	11	12	13	14	15	
Καστρίου Π	175	101	11	105	71	552	—	41	2.108	42	328	—	1.634	100	
Κορίτιανης Ο	174	170	51	58	48	166	—	110	5.563	111	3.102	2	1.552	206	
Κρούβρουσης Ο	58	50	14	20	21	109	—	21	1.458	41	1.644	—	545	22	
Λαδοχωρίου Ο	41	19	3	15	14	51	—	5	106	20	532	—	218	—	
Μαυρουδίου Ο	62	28	6	33	18	73	—	40	1.400	18	166	—	620	19	
Νέας Σελευκείας Π	161	106	17	81	110	233	2	29	2.043	18	341	—	131	102	
Παραποτάμου Ο	144	55	38	44	17	30	—	110	3.621	80	828	—	1.108	135	
Πλαταριάς Η	227	138	78	59	33	135	—	96	4.760	121	1.627	—	2.160	448	
Ραγίου Π	33	17	1	22	20	73	—	12	597	7	83	—	605	3	
Συβότων Ο	128	85	50	30	35	191	—	70	3.325	71	1.468	53	764	179	
Έπαρχία Μαργαριτίου . 7	1.131	1.042	323	266	158	705	—	574	30.981	508	11.941	23	8.928	1.053	
<i>Κοινότητες</i>															
Γλυκιάς Η	114	180	23	6	37	95	—	28	805	40	880	4	1.677	38	
Έλευθερίου Η	93	96	9	46	34	136	—	52	1.747	31	944	1	1.084	83	
Καρτερίου Ο	61	53	26	16	4	6	—	45	3.749	42	1.009	4	487	125	
Μαζαρακιάς Η	179	92	48	44	14	58	—	109	2.745	73	1.577	—	1.171	148	
Μαργαριτίου Η	273	306	101	29	32	124	—	152	8.407	115	2.070	14	2.385	385	
Πέρδικας Η	292	143	56	94	16	39	—	93	5.501	140	2.207	—	1.124	231	
Σπαθαράτων Ο	119	172	60	31	21	247	—	95	8.027	67	3.254	—	1.000	43	
Έπαρχία Σουλίου και Παραμυθίας 31	2.395	1.805	544	734	572	1.788	—	1.347	48.622	1.337	32.036	62	21.733	2.619	
<i>Δήμοι</i>															
Παραμυθίας Η	242	103	11	28	34	127	—	84	3.108	131	1.199	4	2.480	368	
<i>Κοινότητες</i>															
Αγίας Κυριακής Ο	26	13	9	13	—	—	—	23	777	10	265	—	211	90	
Αμπελιάς Η	146	125	20	56	22	130	—	87	3.251	55	2.356	4	1.056	341	
Αυλοτόπου Ο	81	51	63	27	32	63	—	69	2.837	59	3.765	—	480	73	
Γαρδικίου Ο	114	105	26	11	11	35	—	44	853	51	836	22	215	20	
Γκρίκας Ο	57	48	10	10	21	87	—	43	3.208	32	2.125	—	40	6	
Έλαταριάς Ο	20	6	3	17	5	14	—	8	468	13	358	—	116	42	
Ζερβοχωρίου Η	121	107	14	36	26	73	—	68	2.207	77	1.030	—	1.571	146	
Καλλιθέας Ο	72	30	1	43	24	71	—	16	415	52	1.336	1	804	134	
Καρβουναρίου Ο	133	201	70	14	22	135	—	89	5.097	58	2.130	—	1.396	191	
Καριωτίου Ο	53	45	4	6	20	51	—	36	821	47	516	—	565	68	
Κουκουλιών Ο	55	16	20	16	24	59	—	35	992	36	1.279	—	307	55	
Κρυσταλλοπηγής Ο	104	72	4	30	33	111	—	27	1.172	40	1.066	—	721	92	
Νεοχωρίου Η	113	80	13	52	43	114	—	47	1.926	65	1.048	17	1.468	59	
Εηρολόφου Η	95	107	5	26	5	17	—	73	2.028	17	309	—	1.698	70	
Παρχατών Η	50	46	5	34	9	29	—	42	961	13	280	—	573	60	
Πέντε Έκαλησιών Ο	69	10	22	34	19	25	—	22	563	58	571	—	348	24	
Πετουσίου Ο	35	6	20	6	23	67	—	21	514	29	1.017	—	306	93	
Πετροβίτσας Ο	18	15	2	3	6	9	—	7	216	16	482	—	151	55	
Πλακωτής Ο	97	13	11	46	17	30	—	25	552	73	470	—	726	27	
Πολυδρόσου Ο	53	9	9	55	20	46	—	32	810	34	647	—	311	9	
Προδρομίου Η	110	107	21	8	9	13	—	71	1.375	63	260	—	1.340	68	
Σαλονίκης Ο	56	22	45	16	17	80	—	44	1.518	42	1.129	—	528	124	
Σαμονιάς Ο	19	24	18	6	11	28	—	16	573	17	834	1	79	38	
Σεβατοῦ Η	53	62	3	39	7	36	—	32	738	14	116	—	747	117	
Σκανιάτου Ο	141	202	40	31	20	92	—	110	6.307	68	1.646	4	1.448	125	
Τσαγγαρίου Ο	50	10	20	17	35	35	—	29	1.079	40	1.826	—	376	20	
Φροσύνης Ο	46	12	22	17	21	43	—	39	795	31	996	—	254	—	
Χόικας Ο	54	86	4	8	19	53	—	30	513	22	482	9	643	30	
Χρυσανγής Η	43	26	14	9	4	12	—	25	784	33	403	—	303	61	
Ψάκας Ο	69	46	9	28	31	103	—	53	2.164	41	1.259	—	472	13	
Έπαρχία Φιλιππών . . . 44	3.175	1.683	454	1.419	723	2.524	—	1.452	58.475	2.325	34.000	204	24.987	3.165	
<i>Δήμοι</i>															
Φιλιππών Ο	383	237	44	111	41	132	—	113	7.840	186	3.456	25	3.144	472	
<i>Κοινότητες</i>															
Αγίου Γεωργίου Ο	33	16	7	13	13	45	—	30	629	29	417	—	208	13	
Αγίου Νικολάου Ο	80	12	5	15	2	3	—	30	305	70	314	—	571	53	
Αγίων Πάντων Ο	84	—	2	6	2	2	—	54	329	79	465	—	761	40	
Αετού Ο	42	58	29	18	13	42	—	21	1.961	27	712	—	333	22	
Αμπελιώνος Ο	61	11	10	29	2	3	—	10	1.238	59	1.070	—	420	138	
Αναβρυτού Ο	19	13	4	13	10	32	—	15	439	16	272	—	180	19	
Ασπροκκλησιού Ο	75	110	11	19	1	1	—	53	3.312	48	518	10	517	45	
Αχλαδέας Ο	47	25	5	28	30	87	—	30	636	18	406	—	243	40	
Αχουριών Βαβουρίου Ο	34	2	—	2	2	3	—	11	126	25	146	1	269	15	
Βαβουρίου Ο	27	5	2	7	—	—	—	7	272	24	216	—	148	10	
Γερομερίου Ο	65	41	5	18	11	56	—	13	874	60	1.553	—	636	12	
Γολιάς Η	63	41	5	14	12	32	—	21	438	43	419	—	498	45	
Καλλιθέας Η	24	6	1	26	4	7	—	17	211	22	225	—	250	5	
Κάτω Σεχώρου Ο	67	8	2	32	9	17	—	18	234	62	547	—	499	73	
Κεραμίτσας Ο	83	33	9	34	41	100	—	29	735	77	1.225	6	588	20	
Κερασσοχωρίου Ο	65	25	1	49	21	65	—	24	186	59	665	—	433	23	
Κεστρινής Η	79	114	19	46	41	472	—	34	1.421	38	753	62	618	133	
Κοκκινιάς Ο	80	38	13	29	25	69	—	38	770	64	536	—	483	53	
Κοκκινολιθάρου Ο	54	9	2	36	33	82	—	27	457	47	865	—	439	38	
Κουρμαδίου Ο	22	3	3	14	8	16	—	9	181	20	428	—	109	62	
Κρουερίου Ο	56	5	1	21	6	10	—	28	327	52	515	—	333	52	
Κυπαρίσσου Ο	77	74	8	26	42	106	—	33	712	56	186	—	1.026	55	
Λεπτοκαρυάς Η	58	14	7	80	10	28	—	43	945	34	290	—	529	30	
Λιάς Ο	76	5	7	47	9	32	—	36	488	68	605	—	399	100	
Λίστας Ο	46	3	9	46	1	1	—	15	517	43	720	—	306	4	
Μαλουνίου Ο	80	27	23	48	44	108	—	65	1.607	73	1.594	—	579	30	
Μγλάς Ο	33	5	10	8	2	7	—								

Πίναξ 3.3: Έκμεταλλεύσεις με ζώα και αριθμός των ζώων αυτών κατ' είδος, κατά κοινότητα (ή δήμον) διαμονής του άρχηγού της έκμεταλλεύσεως (συνέχεια)

Έπαρχια Κοινότης (ή Δήμος)	Αριθμός έκμεταλλεύσεων αι όποιαι εδήςασαν ζώα	Αριθμός ζώων κατ' είδος (άρρενα και θήλεα κάθε ηλικίας)												
		Τύπτοι	Ήμιονοι	Όνοι	Βόδια, άγελάδες, μόσχτοι, μοσχίδες		Βούβαλοι	Πρόβατα		Αίγες		Χοίροι	Πουλερικά όλων των ειδών	Κοφέλαι μελισσών
					Έκμεταλλεύσεις με βόδια, άγελάδες κλπ.	Αριθμός ζώων		Έκμεταλλεύσεις με πρόβατα	Αριθμός ζώων	Έκμεταλλεύσεις με αίγας	Αριθμός ζώων			
1	2	3	4	5	6	7	8	9	10	11	12	13	14	15
Παλιοκλήσιου .. O	39	30	5	26	19	54	—	24	628	33	420	—	392	64
Παλιοχωρίου ... Π	82	36	22	52	24	89	—	32	625	70	612	—	908	179
Παλαμπά O	30	13	3	14	11	37	—	13	846	24	696	—	230	48
Πηγαδουλίων ... Π	61	69	16	14	29	80	—	41	1.197	38	478	—	902	69
Πλαγιās H	67	21	5	40	12	20	—	49	637	58	527	—	441	82
Πλασιού Π	155	80	24	46	28	100	—	49	4.057	113	2.538	2	873	265
Ραβενής Π	56	33	10	51	18	33	—	42	1.715	41	578	—	436	23
Ριζού Π	69	40	1	41	28	72	—	37	702	54	1.085	—	656	65
Σαγιάδας O	222	189	47	89	44	192	—	107	10.083	83	2.125	7	1.167	84
Σιδέρης O	110	63	2	34	4	13	—	26	1.242	78	554	—	1.229	104
Τσαμαντά O	110	1	7	45	13	41	—	63	1.165	99	1.535	—	814	291
Φανερωμένης ... O	24	27	1	12	5	33	—	8	1.246	24	635	—	185	75
Φοινικίου O	61	14	11	25	3	21	—	14	890	53	434	—	572	56
Χαραυγής O	37	18	10	35	23	74	—	34	683	31	584	—	329	34

NOMOS IOANNINON

Έπαρχια Δωδώνης .. 236	19.460	7.520	3.672	10.711	10.050	19.061	4	11.566	292.634	12.051	134.558	913	167.953	10.802
Δήμοι														
Ίωαννιτών Π	357*	75	12	89	56	204	—	136	4.673	110	642	111	4.972	544
Κοινότητες														
Άβγού O	49	31	2	50	41	86	—	43	1.549	21	453	—	473	27
Άγίας Αναστασίας O	53	13	21	16	25	32	—	38	614	38	775	—	294	8
Άγίας Τριάδος ... O	55	20	4	32	35	57	—	51	1.076	32	498	1	654	4
Άγιου Ίωάννου ... Π	34	15	—	30	28	63	—	20	756	—	—	—	346	11
Άγιου Μηνά O	24	8	2	20	7	17	—	12	185	21	397	—	161	11
Άγιου Νικολάου ... O	44	24	7	14	33	54	—	35	887	28	535	—	442	—
Άετοπέτρας O	44	4	7	37	20	45	—	27	472	37	396	—	286	118
Άσποράκης O	55	6	—	45	52	115	—	24	407	38	441	—	377	76
Άλετοχωρίου Μπότσαρη O	72	54	21	4	50	78	—	50	840	51	587	25	594	78
Άμπελείας O	59	55	1	20	18	32	—	45	2.066	3	4	—	779	83
Άμπελοχωρίου ... O	109	—	10	5	27	35	—	43	217	106	767	—	710	5
Άναργύρων O	60	7	2	48	39	72	—	35	1.726	36	49	—	241	23
Άνατολής Π	188	37	4	7	137	265	1	49	1.753	5	9	—	1.336	10
Άνατολικής O	93	15	11	31	33	52	—	42	645	87	360	—	744	37
Άνθοχωρίου O	44	24	7	16	36	94	—	34	950	35	950	—	384	39
Άνθρακίτη O	23	9	17	6	1	2	—	17	336	21	460	—	197	49
Άνω Λαψίστης H	66	25	2	49	58	99	—	40	1.896	—	—	—	1.248	53
Άνω Πεδινών O	77	58	14	56	42	65	—	60	1.497	67	941	—	490	34
Άνω Ραβενίων H	87	60	11	52	27	51	—	55	1.752	63	645	8	392	32
Άρδόσεως O	30	9	12	10	25	49	—	18	399	28	311	2	206	3
Άρετής Π	50	48	8	23	46	96	—	30	485	45	118	—	523	21
Άριστής O	87	19	12	78	46	152	—	61	1.476	79	1.698	—	638	76
Άρτοπούλας O	55	39	14	8	33	68	—	36	590	42	794	—	216	10
Άσβεστοχωρίου ... H	75	44	16	83	70	147	—	67	2.572	15	26	—	507	28
Άσπραγγέλων ... O	98	40	17	36	60	120	—	59	2.493	76	1.219	—	679	59
Άσπροχωρίου O	59	7	26	16	30	54	—	40	896	47	523	—	421	41
Άσφάκας O	62	37	9	18	49	86	—	17	533	8	336	76	418	59
Άχλαδών O	107	8	3	44	61	88	—	46	773	91	542	1	945	75
Βαγεντιού O	27	3	1	31	23	54	—	21	645	22	67	—	278	—
Βαθυπέδου O	22	3	2	4	7	15	—	13	287	19	87	—	116	8
Βαλανιδιάς O	59	16	6	11	25	65	—	22	434	26	633	—	607	29
Βαπτιστού O	84	2	4	1	—	—	—	54	268	84	306	6	491	58
Βαργιάδων O	82	6	17	60	68	127	—	50	919	53	1.033	—	924	102
Βαρλάμ O	60	24	20	32	24	54	—	50	990	29	333	10	804	—
Βασιλικής H	73	73	5	11	26	42	—	52	1.651	36	220	1	978	23
Βασιλοπούλου ... O	41	5	8	36	25	62	—	34	495	40	678	—	457	12
Βατατιάδων O	18	17	4	12	15	21	—	16	724	18	291	—	153	10
Βερενίκης O	63	24	6	37	46	75	—	50	805	41	541	—	435	54
Βίτσης O	68	38	27	18	44	89	—	41	1.474	45	718	10	255	25
Βλαχατάνου O	28	12	1	33	22	39	—	16	697	22	343	—	244	12
Βοβούσης O	49	17	28	—	28	111	—	24	1.343	36	203	—	310	46
Βουλιάσσης O	39	3	—	19	19	32	—	35	565	22	267	4	514	—
Βουνοπλαγιās ... O	108	93	10	72	58	85	—	82	2.308	1	5	—	1.007	50
Βραδέτου O	16	17	5	3	9	18	—	12	762	11	150	—	61	12
Βροντισμένης ... O	45	28	4	34	34	57	—	24	669	21	232	1	554	17
Βροσίνης O	52	13	7	43	23	47	—	31	708	32	545	—	538	16
Βρυσούλας Π	47	12	10	36	6	19	—	43	724	40	402	—	495	—
Βρυσοχωρίου O	46	6	15	10	17	22	—	43	237	45	284	—	144	48
Γαβριτιών O	36	30	2	44	25	52	—	22	955	22	764	1	416	38
Γερακαρίου H	88	60	11	18	56	79	—	54	1.003	47	139	31	1.039	16
Γεραφλατάνου ... O	76	51	7	50	55	115	—	35	927	52	503	—	606	9
Γεωργάνων O	108	19	27	35	84	113	—	54	748	101	459	13	1.186	104
Γιουργάνιστας ... O	40	21	10	42	33	84	—	28	910	29	728	—	334	27
Γκριμπόβου Π	111	27	20	130	11	34	—	70	1.048	68	427	—	1.050	91
Γραμμένου H	128	11	15	128	65	139	—	66	1.524	99	226	—	1.097	17
Γρανίτης O	68	13	12	45	42	118	—	46	845	64	971	—	647	68
Γρανιτισπούλας ... O	53	14	3	46	27	55	—	40	602	49	542	16	313	54
Γρεβεντιού O	131	20	18	45	15	70	—	82	542	119	922	—	576	13
Δαφνούλας O	127	58	44	25	52	58	—	82	1.335	79	1.112	1	1.040	1
Δαφνοφύτου O	67	48	6	48	44	86	—	40	870	59	644	1	459	20
Δελβινακοπούλου H	62	35	21	33	51	116	—	41	862	43	713	—	554	23
Δεματιού O	134	43	152	19	20	23	—	99	1.870	99	1.218	2	1.443	54
Δερβιζιάνων O	96	27	21	33	56	76	—	34	706	90	410	10	688	110
Δεσποτικού O	85	45	6	49	11	28	—	53	893	71	957	1	692	74
Δικοφύου O	27	2	7	—	—	—	—	12	288	26	235	—	121	1
Διλόφου O	18	7	2	—	7	—	—	12	120	15	104	—	76	12
Διποτάμου O	21	3	10	8	—	—	—	20	213	20	315	—	132	36
Δοβλάς O	31	15	8	32	23	62	—	24	1.265	25	1.022	—	305	95
Δολιανών H	227	127	36	182	108	165	—	75	2.011	132	970	—	1.566	98
Δραγούδας O	67	19	9	32	46	74	—	56	709	55	725	—	488	16
Δραμειών O	75	10	16	56	58	91	—	64	1.603	46	310	—	419	54
Δρίσκου O	61	17	20	83	7	8	—	36	981	54	704	—	499	3
Δροσοχωρίου O	142	163	1	56	54	73	—	76	2.089	90	149	29	1.566	14
Δωδώνης O	92	22	14	68	65	117	—	53	1.095	72	237	—	686	11
Έκκλησοχωρίου ... O	54	18	6	35	7	22	—	35	872	48	326	—	597	30
Έλάτης O	14	2	2	5	9	—	—	4	23	12	82	—	65	14
Έλατοχωρίου O	59	22	33	5	—	—	—	54	804	59	398	14	269	37

Π = πεδινά, Η = ήμιορεινά, Ο = όρεινά κοινότητες

Πίναξ 3.3: Έκμεταλλεύσεις με ζώα και αριθμός τῶν ζώων αὐτῶν κατ' εἶδος, κατὰ κοινότητα (ἢ δῆμον) διαμονῆς τοῦ ἀρχηγοῦ τῆς ἐκμεταλλεύσεως (συνέχεια)

Ἐπαρχία Κοινότης (ἢ Δῆμος)	Ἀριθμὸς ἐκμεταλλεύσεων αἱ ὁποῖαι ἐδῆλωσαν ζῶα	Ἀριθμὸς ζῶων κατ' εἶδος (ἄρρενα καὶ θήλεα κάθε ἡλικίας)													
		Ἴπποι	Ἡμίονοι	Ἄνοι	Βόδια, ἀγελάδες, μόσχοι, μοσχίδες		Βούβαλοι	Πρόβατα		Αἴγες		Χοῖροι	Ποιλερικά ὄλων τῶν εἰδῶν	Κυψέλαι μελισσῶν	
					Ἐκμεταλλεύσεις με βόδια, ἀγελάδες κλπ.	Ἀριθμὸς ζῶων		Ἐκμεταλλεύσεις με πρόβατα	Ἀριθμὸς ζῶων	Ἐκμεταλλεύσεις με αἴγες	Ἀριθμὸς ζῶων				
1	2	3	4	5	6	7	8	9	10	11	12	13	14	15	
Ἐλαφροτόπου	O	112	79	34	77	63	149	—	78	2.744	87	1.263	—	755	173
Ἐλάφου	O	49	7	20	13	35	53	—	21	486	41	235	—	349	44
Ἐλεούσης	Π	263	119	8	212	137	177	—	67	3.077	—	—	20	2.239	16
Ἐλληνικού	O	174	40	29	58	100	171	—	70	1.303	135	1.262	—	1.017	17
Ἐπισκοπικοῦ	H	51	62	10	24	27	50	—	46	2.053	26	242	—	761	41
Ζαλόγκου	O	71	26	10	73	56	134	—	50	1.438	44	1.233	—	789	22
Ζίτσης	H	249	110	24	174	42	85	—	129	5.072	181	806	—	1.152	171
Ζωοδόχου	O	58	25	3	69	53	110	—	46	1.389	9	11	—	847	15
Ζωϊκοῦ	O	95	29	39	13	42	81	—	66	1.803	82	1.275	—	666	108
Ἡλιοκάλης	O	77	65	—	35	62	79	—	27	573	43	60	5	769	2
Ἡλιοχωρίου	O	21	13	6	6	—	—	—	19	139	19	146	—	54	23
Θεριακήσιου	O	107	32	13	96	73	136	—	55	1.444	68	1.352	2	1.209	78
Ἰερωνήμης	O	70	1	11	57	37	57	—	47	432	65	402	10	594	11
Ἰτέας	O	82	32	30	48	33	59	—	68	1.200	69	1.271	—	482	40
Καβαλαρίου	O	34	22	7	9	11	16	—	19	396	20	538	1	227	40
Καλεντζίου	O	95	16	8	65	56	103	—	33	1.106	57	828	—	892	13
Καλαριτῶν	O	85	10	29	24	63	151	—	38	1.142	57	943	—	337	144
Καλουτῶν	O	31	2	11	12	—	—	—	27	387	29	279	—	156	49
Καλοχωρίου	H	31	25	17	33	15	60	—	16	797	20	840	—	407	30
Καρίτσας	O	159	32	9	164	104	189	—	69	1.206	127	205	—	931	51
Καρυῶν	O	33	6	23	14	7	11	—	22	1.133	22	746	3	268	30
Καστανῶνος Ζαγορίου	O	14	—	2	4	—	—	—	7	63	14	56	—	81	29
Καστρίτσας	H	143	169	—	28	60	99	—	65	1.795	6	7	2	2.077	20
Καταμάχης	O	30	8	6	14	27	55	—	25	452	17	181	—	180	20
Καταράκτου	H	43	10	4	41	26	35	—	27	845	29	271	1	401	13
Κατσιῶν	Π	292	195	6	44	139	200	—	191	4.765	6	26	25	2.347	39
Κάτω Λαφίστης	Π	72	51	1	48	62	100	—	47	1.669	—	—	8	837	22
Κάτω Πεδινῶν	O	99	87	36	60	48	102	—	64	2.231	83	1.473	2	785	102
Κάτω Ραβενίων	H	58	40	7	38	30	66	—	28	708	49	650	10	330	51
Κεπεσῶν	O	24	5	8	6	7	18	—	15	717	24	544	1	80	9
Κερασέας	O	54	50	16	9	21	63	—	40	868	44	1.378	—	479	48
Κεραλοβρόσου	H	51	25	7	39	37	105	—	21	563	47	157	—	376	51
Κήπων	O	54	6	14	14	7	10	—	36	326	46	392	—	241	66
Κληματιῶν	H	218	74	48	187	124	214	—	84	2.956	128	209	—	1.536	46
Κοκκινόχωματος	H	35	17	8	26	28	65	—	23	579	23	211	—	175	22
Κόντικας	H	113	39	13	111	92	182	—	94	2.114	69	160	—	993	32
Κοπάνης	O	129	39	15	116	98	187	—	77	2.112	101	1.574	1	1.424	50
Κορίτσιανης	O	35	4	1	25	32	66	—	30	452	27	172	—	276	4
Κομητῶν	O	129	26	12	120	85	143	—	61	2.290	93	163	37	902	26
Κουκουλλίου	O	20	5	7	6	—	—	—	14	479	18	211	1	89	44
Κουκλεσίου	O	114	33	35	45	58	91	—	78	1.409	99	1.673	36	799	28
Κουκλιῶν	O	198	55	8	197	146	239	—	86	1.055	106	464	—	1.914	46
Κουμαριῶν	O	60	29	8	33	37	78	—	45	640	47	638	—	556	23
Κουρέντων	H	69	22	5	65	28	61	—	34	770	57	685	7	603	27
Κουτσελιῶν	H	234	128	3	222	128	171	—	154	4.121	33	111	3	1.916	109
Κρανοῦλας	H	89	9	—	117	79	151	—	64	2.213	3	138	—	1.067	58
Κράβης	O	98	33	26	19	22	34	—	54	1.460	84	720	1	655	32
Κρύας	O	94	44	4	100	77	146	—	58	2.887	9	390	—	1.013	134
Κρυόβουρας	O	58	9	57	6	11	23	—	26	1.183	37	2.561	—	551	20
Κρυοβουῶν	O	72	29	10	46	52	102	—	57	1.938	42	883	—	780	45
Κωσταντιανῆς	O	86	23	31	60	58	112	—	75	1.419	65	611	—	787	2
Λατῆς	O	52	6	21	3	35	113	—	37	493	45	473	—	176	49
Λαλιῶν	O	53	12	8	43	36	83	—	33	442	50	431	—	570	15
Λεπτοκαρυῶν Ζαγορίου	O	57	5	19	24	2	3	—	44	553	56	1.408	—	254	59
Λιβαχόβου	O	48	4	16	26	27	46	—	29	516	47	723	—	454	54
Λιγαδῶν	O	37	10	20	56	17	31	—	28	1.233	16	634	—	229	33
Λιγυῶν	O	80	23	2	78	34	49	—	43	1.612	54	370	—	574	89
Λιθίου	H	53	25	3	51	33	51	—	31	923	47	514	—	599	10
Λίππας	O	85	8	36	47	61	109	—	43	1.093	78	1.029	—	661	67
Λογγάδων	Π	139	163	1	23	88	118	—	73	2.104	17	52	2	1.648	26
Λοφίσκου	H	29	6	4	27	20	50	—	25	353	22	82	—	240	2
Λύγγου	O	83	30	32	61	68	133	—	69	1.529	66	1.017	—	759	12
Μαζαρακίου	O	67	52	8	45	40	79	—	38	1.626	26	665	2	627	26
Μάζιας	O	85	27	36	33	7	9	—	57	1.071	43	1.110	—	742	39
Μακρινίου	O	21	7	4	4	—	—	—	18	100	20	150	—	113	36
Μανασσῆ	O	20	3	3	5	—	—	—	15	185	14	165	—	152	87
Μανοιάσσης	O	92	58	33	75	74	142	—	84	2.083	60	698	—	829	99
Μαντιλίου	O	78	15	6	46	41	49	—	37	701	21	79	—	614	53
Μαρμαρών	H	183	76	7	230	152	254	—	129	5.291	5	7	58	2.031	16
Ματσουκίου	O	96	51	56	56	68	204	—	53	4.414	59	841	7	431	98
Μαυροβουνίου	O	24	18	3	12	10	12	—	16	487	18	170	10	129	8
Μαυρονόρου	H	48	1	33	27	3	7	—	3	56	44	385	—	526	6
Μεγάλης Γότσιας	O	149	45	63	33	43	104	—	98	2.752	120	1.605	4	1.526	105
Μεγάλου Γαρδικίου	H	38	20	5	38	34	64	—	33	1.190	—	—	—	480	59
Μεγάλου Περιστερίου	O	213	64	56	27	6	6	—	142	3.674	170	637	—	1.556	58
Μελιῶν	O	75	22	9	87	50	120	—	59	1.636	57	1.402	—	789	26
Μελιγγῶν	O	110	15	25	90	48	79	—	62	1.462	55	471	10	1.081	47
Μεσοβουνίου	O	34	42	4	15	23	75	—	31	617	33	550	—	359	17
Μικρῆς Γότσιας	O	136	63	32	21	13	18	—	98	2.413	100	829	6	1.225	70
Μικροῦ Περιστερίου	O	110	37	43	22	28	39	—	86	2.018	85	480	2	669	53
Μιχαλιτσίου	O	127	2	15	8	1	1	—	75	216	123	321	—	696	10
Μονοβενδρίου	O	46	19	8	17	24	92	—	32	750	34	733	—	115	54
Μονολιῶν	O	109	9	23	52	82	125	—	46	1.275	97	745	10	847	79
Μουζακκίου	O	87	46	9	25	57	82	—	70	1.739	63	319	—	800	18
Μουκοβινῶν	O	42	24	10	6	17	29	—	16	351	39	394	2	367	61
Μουσιατίτσας	O	153	17	64	38	29	47	1	121	2.011	89	1.681	—	1.274	120
Μπαουσιῶν	O	62	18	28	22	25	64	—	46	1.132	41	858	—	583	61
Μπάφρας	H	98	19	5	4	78	159	1	51	1.820	2	3	2	1.130	3
Μπεστιῶν	O	29	15	16	7	16	40	—	23	995	27	701	—	300	56
Μπιτζανίου	O	63	48	2	51	42	93	—	56	3.526	7	283	—	743	15
Μποτσάρῶν	Π	58	13	2	35	18	28	—	40	623	42	214	—	658	9
Μυροδάφνης	O	58	28	21	32	18	31	—	52	1.105	36	607	—	472	1
Νεγρίων	O	34	4	19	5	—	—	—	18	225	33	551	—	128	60
Νεγράδων	O	58	64	9	64	28	73	—	36	2.390	40	1.509	10	1.165	113
Νεοκασσέας	H	90	36	12	1	72	136	—	24	1.199	1	3			

Πίναξ 3.3: Έκμεταλλεύσεις με ζώα και αριθμός τῶν ζῶων αὐτῶν κατ' εἶδος, κατὰ κοινότητα (ἢ δήμον) διαμονῆς τοῦ ἀρχηγοῦ τῆς ἐκμεταλλεύσεως (συνέχεια)

Ἐπαρχία Κοινότης (ἢ Δήμος)	Ἀριθμὸς ἐκμεταλλεύσεων αἱ ὁποῖαι ἐδήλωσαν ζῶα	Ἀριθμὸς ζῶων κατ' εἶδος (ἄρρηναι καὶ θήλεα κάθε ηλικίας)													
		Ἴπποι	Ἡμίονοι	ὄνοι	Βόδια, ἀγελάδες, μόσχοι, μοσχίδες		Βούβαλοι	Πρόβατα		Αἴγες		Κοῦροι	Ποιλετρικά ὄλων τῶν εἰδῶν	Κυψέλαι μελισσῶν	
					Ἐκμεταλλεύσεις με βόδια, ἀγελάδες κλπ.	Ἀριθμὸς ζῶων		Ἐκμεταλλεύσεις με πρόβατα	Ἀριθμὸς ζῶων	Ἐκμεταλλεύσεις με αἴγας	Ἀριθμὸς ζῶων				
1	2	3	4	5	6	7	8	9	10	11	12	13	14	15	
Παλιοχωρίου Σι- ράκου	O	76	11	18	17	30	35	—	63	868	75	579	—	533	53
Παλαιῶν Ἀλωνίων	O	71	13	13	61	58	117	—	65	1.357	24	69	—	675	91
Παλιουρῆς	H	45	22	9	44	27	70	—	18	472	25	421	—	342	38
Παπίγκου	O	69	16	11	28	18	34	—	45	891	66	1.345	3	435	50
Παρακαλάμου	Π	264	176	76	127	196	404	—	58	1.123	87	655	11	3.552	41
Παρδαλίτης	O	49	16	22	7	32	49	—	36	511	36	440	—	352	151
Πεδινῆς	O	164	168	1	17	78	89	—	125	4.042	—	—	10	1.653	66
Πεντολάκου	O	53	34	19	23	17	37	—	35	1.255	32	1.045	—	404	7
Περάματος	H	174	78	2	61	153	528	—	50	808	2	30	10	1.521	21
Περάτη	O	54	25	4	30	36	67	—	48	900	40	69	—	542	62
Πέρδικας	O	62	19	17	59	37	91	—	51	1.266	51	1.101	12	688	36
Περιβλέπτου	O	98	73	—	94	66	124	—	54	2.114	29	957	7	708	15
Πεστών	O	65	—	3	76	42	93	—	52	1.141	44	578	—	790	78
Πέτρας	O	118	23	9	81	74	117	—	73	909	103	698	—	742	7
Πετροβουνίου	O	193	16	26	41	62	112	—	136	2.041	176	870	—	1.557	99
Πετασίου	Π	105	63	3	56	63	86	—	74	2.569	7	154	—	1.029	60
Πηγαδίου	O	55	16	4	42	48	77	—	44	1.398	43	1.049	—	455	24
Πλασιῶν Μαλακα- σίου	O	77	—	2	73	57	110	—	24	608	36	275	—	650	9
Πλατανούσσης	O	235	—	1	5	182	263	—	99	662	217	614	3	2.254	126
Πλατανίου	O	52	4	11	20	18	33	—	37	619	41	513	—	371	27
Πολυγύρου	O	137	24	60	61	79	120	—	118	1.673	103	971	—	1.112	103
Πολυδάρου	O	75	15	9	64	33	64	—	49	678	67	663	—	574	65
Πολυλόφου	O	90	22	12	56	56	107	—	58	1.047	76	624	—	638	11
Πραμάντων	O	339	50	171	52	65	104	—	117	4.883	305	2.069	8	2.073	187
Προσγλίου	O	78	2	17	23	23	39	—	22	559	74	1.184	—	416	6
Πρωτόπαπτα	Π	223	98	21	216	155	244	1	50	1.751	172	294	1	2.564	45
Ραβενίων	O	48	9	5	56	41	113	—	38	1.250	20	372	—	498	22
Ραδοβιζίου	O	71	19	11	54	53	102	—	48	1.102	56	1.448	—	567	80
Ραβίου	O	32	14	1	26	23	35	—	18	445	29	308	—	338	19
Ραφταναίων	O	258	10	16	90	119	161	—	74	208	253	917	—	1.557	164
Ρεπετιστής	Π	73	54	13	47	68	160	—	24	321	36	109	7	851	20
Ριαχόβου	H	54	23	4	41	29	56	—	42	878	46	485	—	974	28
Ριζῶν	O	48	66	5	34	13	28	—	38	695	43	525	—	456	7
Ροδοτοπίου	H	165	102	39	202	122	201	—	128	3.740	23	32	1	1.640	60
Ρωμανοῦ	O	95	66	32	36	51	103	—	61	1.055	58	1.216	20	755	92
Σενικού	O	99	29	23	42	69	106	—	44	866	78	628	—	973	72
Σερβιανῶν	O	97	59	7	125	72	126	—	84	2.646	46	1.012	—	900	45
Σερζιανῶν	O	40	11	27	16	21	35	—	22	615	26	721	23	221	14
Σιράκου	O	6	—	—	1	1	2	—	4	400	3	10	—	22	4
Σιστρονίου	O	60	29	28	29	26	46	—	32	691	45	797	12	449	77
Σιταριάς	H	114	60	24	80	62	99	—	48	671	70	422	4	608	45
Σκαμινέλλου	O	37	10	12	10	16	34	—	26	670	35	523	—	202	37
Σκλιβανῆς	O	142	33	49	102	87	177	—	116	3.573	88	1.772	30	1.570	114
Σμουριάς	O	26	5	6	10	23	43	—	9	100	24	101	—	157	12
Σουλοπούλου	H	65	19	1	58	18	27	—	43	969	34	238	—	646	23
Σταυρακίου	O	103	35	4	90	45	68	—	58	2.351	1	5	4	1.403	17
Στρονίου	H	43	15	—	30	36	110	—	18	629	1	8	—	606	15
Τερόβου	O	191	40	78	107	77	191	—	160	3.455	155	2.746	30	1.794	122
Τρισάνου	O	74	14	6	37	5	8	—	49	399	72	721	—	247	10
Τσεπελόβου	O	69	21	17	11	18	29	—	53	2.213	54	638	1	248	53
Φλαμπουραρίου	O	53	12	21	7	17	46	—	42	1.071	47	254	—	202	33
Φορτοσίου	O	82	1	2	60	59	116	—	50	518	63	869	2	577	34
Φραγκάδων	O	60	10	18	26	1	1	—	42	565	54	682	—	252	33
Φωτεινοῦ	O	25	3	—	19	6	8	—	19	312	24	146	—	192	46
Χίνκας	O	99	26	25	60	48	128	—	60	1.465	76	1.339	—	785	93
Χουλιγράδων	O	111	2	24	15	9	14	—	79	1.056	94	472	—	721	54
Χρυσορράχης	H	92	103	22	78	68	162	—	56	1.555	62	1.178	1	924	27
Ψήνας	O	56	21	21	7	9	16	—	32	438	22	239	3	439	31
Ἐπαρχία Κονίτης	40	2.705	1.031	892	1.218	1.183	2.296	—	1.542	19.936	2.195	20.915	261	17.465	1.907
Δῆμοι															
Κονίτης	O	330	214	58	152	105	251	—	93	1.645	197	1.142	79	2.457	175
Κοινότητες															
Ἁγίας Βαρβάρας	O	53	19	32	11	29	49	—	33	205	48	772	1	288	40
Ἁγίας Παρασκευῆς	O	198	28	74	109	124	150	—	139	1.295	133	635	—	790	31
Ἀετομηλίτης	O	—	—	—	—	—	—	—	—	—	—	—	—	—	—
Ἀετοπέτρας	O	64	65	13	47	40	95	—	16	180	36	627	27	739	7
Ἀηδοχωρίου	O	67	18	9	47	23	32	—	48	732	55	344	—	551	39
Ἀμαράντου	O	70	—	11	53	33	43	—	16	112	69	389	—	313	40
Ἀρμάτων	O	49	1	27	7	34	64	—	37	553	49	373	—	214	20
Ἀσημοχωρίου	O	32	—	5	10	12	25	—	15	112	28	223	—	211	23
Βούρμπιανῆς	O	56	12	4	21	45	62	—	35	338	52	338	—	361	29
Γαναδίου	O	33	—	12	16	3	5	—	19	59	29	244	—	187	99
Γοργοποτάμου	O	44	3	9	30	34	79	—	24	131	39	293	—	372	55
Διστράτου	O	126	8	58	7	31	61	—	62	369	120	620	3	298	34
Δροσπηγῆς	O	118	11	73	59	94	131	—	93	867	99	640	—	814	83
Ἐλευθέρου	O	78	1	34	35	—	—	—	67	353	77	781	11	387	48
Ἐξοχῆς	O	46	25	34	11	5	8	—	36	198	45	606	1	428	36
Ἡλιόραχης	Π	45	49	13	40	17	31	—	34	346	41	715	3	426	52
Καβασιῶν	O	33	32	15	26	2	2	—	24	142	33	708	1	226	10
Καλλιθέας	O	55	91	13	31	45	89	—	24	797	23	730	56	578	72
Καστονιάς	O	83	1	12	59	44	76	—	28	311	76	544	—	305	42
Κλειδωνιάς	O	76	63	18	41	51	106	—	40	728	46	1.147	13	829	57
Λαγκάδας	O	66	30	36	24	56	103	—	39	745	63	856	1	473	17
Λυκορράχης	O	59	19	48	13	46	91	—	50	1.619	48	545	—	414	59
Μαζίου	Π	62	97	14	42	52	124	—	24	475	34	392	44	816	90
Μελισσόπετρας	O	44	43	17	15	30	79	—	30	501	30	263	3	546	92
Μολίστης	O	27	1	5	15	1	1	—	20	58	25	107	—	143	51
Μουλυβοσκιάτου	O	54	26	5	14	11	15	—	28	281	41	298	2	493	122
Μοναστηρίου	O	28	1	9	12	—	—	—	21	68	24	102	—	145	26
Νικάνορος	O	27	9	20	7	5	5	—	19	67	27	338	3	241	24
Ὁρῶν	O	32	7	12	14	19	31	—	15	268	29	472	1	195	30
Πάδων	O	48	6	20	6	28	69	—	45	320	48	285			

Πίναξ 3.3: Έκμεταλλεύσεις με ζώα και αριθμός των ζώων αυτών κατ' είδος, κατά κοινότητα (ή δήμον) διαίτησης του άρχηγού της έκμεταλλεύσεως (συνέχεια)

Έπαρχια Κοινότης (ή Δήμος)	Αριθμός έκμεταλλεύσεων αι όποιαι έδήλωσαν ζώα	Αριθμός ζώων κατ' είδος (άρρυνα και θήλεα κάθε ηλικίας)												
		Ίπποι	Ήμιονοί	Όνοι	Βόδια, αγελάδες, μύσχοι, μοσχίδες		Βούβαλοι	Πρόβατα		Αίγες		Χοίροι	Πουλερικά όλων των ειδών	Κοφέλαι μελισσών
					Έκμεταλλεύσεις με βόδια, αγελάδες κλπ.	Αριθμός ζώων		Έκμεταλλεύσεις με πρόβατα	Αριθμός ζώων	Έκμεταλλεύσεις με αίγας	Αριθμός ζώων			
1	2	3	4	5	6	7	8	9	10	11	12	13	14	15
Πουρνιάς Ο	73	8	37	21	2	2	—	59	334	58	149	—	305	42
Πύργου Ο	66	—	12	45	1	2	—	44	169	65	595	1	285	40
Πυρσόγιαννης Ο	112	2	8	39	4	5	—	41	360	105	495	—	502	102
Φούρκας Ο	66	44	21	21	46	209	—	22	1.850	53	577	8	329	15
Χιτονάδων Ο	35	—	3	21	15	18	—	17	78	30	163	—	134	35
Έπαρχια Μετσόβου ... 6	893	208	581	249	329	635	1	420	23.862	579	6.489	9	3.862	493
<i>Δήμοι</i>														
Μετσόβου Ο	284	97	246	60	91	234	1	116	12.320	126	1.221	8	1.192	336
<i>Κοινότητες</i>														
Άνθλιού Ο	134	32	136	36	44	61	—	100	4.801	87	760	—	303	17
Άνθοχωρίου Ο	89	39	16	15	29	52	—	51	2.533	64	1.009	—	419	77
Βοτονοσίου Ο	55	9	8	25	19	48	—	29	820	41	1.313	—	335	20
Μηλέας Ο	125	18	80	3	38	62	—	21	995	97	273	1	571	34
Χρυσοβίτης Ο	206	13	95	110	108	178	—	103	2.393	164	1.913	—	1.042	9
Έπαρχια Πογωνίου .. 32	2.054	572	279	1.370	1.114	2.379	2	1.241	36.000	1.401	13.344	16	13.233	1.520
<i>Δήμοι</i>														
Δελβινακίου Ο	210	70	43	99	58	107	—	130	4.764	143	1.323	—	1.185	107
<i>Κοινότητες</i>														
Άγιας Μαρίας ... Ο	76	8	6	30	46	92	2	32	421	55	447	—	389	108
Άγιου Κοσμά ... Ο	29	19	6	30	17	33	—	24	1.089	16	254	—	191	3
Άργυροχωρίου ... Ο	29	14	9	25	11	42	—	12	515	20	362	—	186	34
Βασιλικού ... Ο	166	37	22	87	67	112	—	75	2.877	83	790	—	1.057	90
Βήσσανης ... Η	136	49	14	88	44	73	—	62	4.043	95	1.088	—	432	73
Διμοκροίου ... Ο	34	7	1	23	24	68	—	14	201	19	278	—	241	21
Δολού ... Ο	39	10	2	32	16	37	—	21	764	18	187	—	203	11
Δρομάδων ... Ο	36	1	2	30	28	67	—	22	270	34	372	—	189	49
Κακολάκκου ... Ο	20	—	—	24	17	48	—	16	240	20	140	—	118	23
Καστανής ... Ο	88	2	1	79	65	124	—	36	342	81	575	—	446	85
Κάτω Μερόπης ... Ο	63	14	6	60	53	139	—	45	1.133	42	348	—	493	75
Κερασόβου ... Ο	33	9	4	19	23	52	—	25	451	26	233	—	217	15
Κεφαλοβρύσου ... Ο	91	42	9	52	3	6	—	55	2.129	30	537	—	339	32
Κρυονορίου ... Ο	51	22	28	20	23	40	—	28	304	40	338	—	381	18
Κτισμάτων ... Ο	122	32	18	83	73	124	—	93	1.174	90	524	—	1.032	32
Λάβδανης ... Ο	55	16	3	20	36	63	—	38	860	44	681	—	456	113
Λίμνης ... Η	57	44	8	47	34	76	—	30	1.093	43	341	—	530	14
Μαυροπούλου ... Ο	109	36	28	77	84	172	—	90	1.496	82	779	14	1.022	36
Μερόπης ... Ο	23	5	—	13	13	23	—	8	67	19	106	—	124	25
Όρεινο-Ήεροβάλλου ... Ο	37	18	8	28	19	54	—	34	2.220	22	395	—	309	32
Παλαιούργου ... Ο	42	—	4	31	28	76	—	25	650	29	214	—	262	35
Περιστέρου ... Ο	61	14	2	39	37	75	—	35	482	44	235	—	468	33
Ποντικατών ... Ο	40	2	4	44	31	85	—	37	1.455	29	327	—	231	55
Παγωνιανής ... Ο	116	15	5	77	54	117	—	71	2.420	62	369	2	646	116
Ρουφιάς ... Η	27	19	—	23	18	48	—	23	1.014	23	342	—	212	22
Σταυροσκιάδιου ... Ο	26	1	2	24	25	71	—	17	359	21	190	—	163	27
Στρατινιστής ... Ο	49	16	1	37	47	89	—	27	355	44	435	—	373	39
Τερακίου ... Ο	45	18	5	34	23	38	—	35	1.192	40	455	—	320	89
Φαραγγίου ... Ο	10	5	5	5	6	11	—	10	553	4	20	—	65	30
Χαρυγής ... Η	82	16	26	47	49	103	—	44	383	67	519	—	645	77
Ωραιοκάστρου ... Ο	52	11	7	43	42	114	—	27	684	16	140	—	308	1
ΝΟΜΟΣ ΠΡΕΒΕΖΗΣ														
Έπαρχια Νικοπόλεως και Πάργας 75	9.334	6.786	2.015	2.021	3.078	7.852	58	4.449	149.079	4.834	66.707	5.698	86.903	6.012
<i>Δήμοι</i>														
Θεσπρωτικού ... Π	401	295	14	89	234	485	—	97	3.659	244	848	141	3.816	422
Πάργας ... Ο	157	48	14	31	18	60	—	39	778	24	711	9	1.126	116
Πρεβέζης ... Π	664	369	31	110	136	390	—	229	7.608	275	1.007	65	5.062	209
Φιλιππιάδος ... Η	347	139	47	24	102	167	—	96	3.435	165	591	83	3.912	140
<i>Κοινότητες</i>														
Άγιών ... Ο	226	78	38	114	13	62	—	27	707	113	1.580	—	1.581	268
Άγιου Γεωργίου ... Η	125	82	32	63	83	192	—	64	2.691	62	1.891	177	1.204	32
Αηδονιάς ... Η	56	29	30	13	8	31	—	39	1.358	41	1.770	16	409	33
Αμμουδιάς ... Π	44	82	4	2	40	280	—	4	150	6	204	3	608	—
Ανθούσης ... Ο	144	42	6	60	4	13	—	68	499	100	1.058	2	1.147	174
Αναγείου ... Ο	65	37	88	24	17	34	—	62	2.459	50	259	82	918	75
Ανα Ράχης ... Ο	100	92	23	20	24	43	—	61	2.167	63	2.266	52	694	58
Άσσου ... Ο	141	36	43	19	12	16	—	73	1.240	123	1.049	247	1.035	89
Άχρουσίου ... Η	81	116	14	1	41	83	—	26	610	35	146	20	881	114
Βαλιανδρόραχης ... Π	112	127	1	29	15	64	—	59	1.056	41	1.023	55	1.189	64
Βαλιανδοσσης ... Ο	65	44	15	14	19	46	—	40	885	34	361	9	501	—
Βουβοποτάμου ... Ο	106	145	12	10	55	127	—	54	943	51	1.280	86	1.555	104
Βράχου ... Η	67	51	40	34	13	27	—	50	894	28	669	2	309	24
Βρυσούλας ... Ο	106	48	25	31	42	77	—	56	1.228	58	963	105	786	46
Γαλατάς ... Ο	116	59	17	31	17	48	—	67	1.260	89	1.194	87	754	49
Γοργομύλου ... Ο	275	124	210	60	108	138	—	233	7.366	175	1.604	288	3.691	236
Γυμνοτόπου ... Η	101	65	69	42	19	35	—	87	2.503	70	335	132	1.285	38
Δαφνοτής ... Ο	92	1	4	42	74	101	—	25	235	87	253	9	771	65
Δεσποτικού ... Η	78	123	10	17	4	18	—	54	1.912	51	1.074	48	599	57
Δρυσούτου ... Η	80	78	52	35	20	38	—	78	3.306	36	440	99	1.208	80
Έκκλησιών ... Ο	42	44	6	11	11	37	—	30	567	27	705	6	387	75
Θεμέλου ... Η	85	128	20	7	18	24	—	52	2.516	45	571	18	956	78
Καλογετικού ... Π	73	45	1	—	61	179	—	9	263	—	—	42	938	4
Κακαρινίας ... Η	118	145	15	15	15	140	—	48	2.662	74	1.106	5	1.044	35
Καναλίου ... Π	199	157	17	67	45	92	—	118	7.073	114	762	30	2.191	48
Καναλακίου ... Η	170	158	22	1	69	106	1	52	1.236	77	209	34	1.391	53

Π = πεδινά, Η = ήμιορεινά, Ο = όρεινά κοινότητες

Πίναξ 3.3: Έκμεταλλεύσεις με ζώα και αριθμός των ζώων αυτών κατ' είδος, κατά κοινότητα (ή δήμον) διαμονής του άρχηγού τής έκμεταλλεύσεως (συνέχεια)

Έπαρχια Κοινότης (ή Δήμος)	Αριθμός έκμεταλλεύσεων αι οποίαι έδηλωσαν ζώα	Αριθμός ζώων κατ' είδος (άρρενα και θήλεα κάθε ηλικίας)												
		Ίπποι	Ήμιονοι	Όνοι	Βόδια, αγελάδες, μόσχοι, μοσχίδες		Βούβαλοι	Πρόβατα		Αίγες		Χοίροι	Πουλερικά όλων των ειδών	Κυψέλαι μελισσών
					Έκμεταλλεύσεις με βόδια, αγελάδες κλπ.	Αριθμός ζώων		Έκμεταλλεύσεις με πρόβατα	Αριθμός ζώων	Έκμεταλλεύσεις με αίγας	Αριθμός ζώων			
1	2	3	4	5	6	7	8	9	10	11	12	13	14	15
Καστρίου Π	82	129	5	—	37	60	—	28	556	40	117	22	1.016	54
Κερασώνος Η	102	74	52	20	47	80	—	74	2.172	71	2.365	129	1.051	90
Κλεισούρας Ο	96	38	80	26	55	108	—	78	1.416	69	1.259	90	997	93
Κορώνης Π	131	248	13	23	66	171	—	33	2.477	52	597	25	2.022	118
Κορωνισίας Π	73	—	—	—	—	—	—	52	105	51	70	—	403	—
Κοτσανοπούλου Ο	121	98	66	29	22	79	—	95	3.798	62	1.869	135	912	197
Κουκουλίου Η	64	65	6	15	25	129	—	34	1.574	39	1.679	10	6	—
Κρανίας Ο	265	147	23	77	137	419	—	178	7.735	84	2.709	445	1.876	168
Κροπητής Η	87	75	5	10	5	12	—	42	1.160	47	1.207	2	657	3
Κυψέλης Π	84	169	17	17	43	78	—	18	1.830	12	406	—	1.725	195
Λιβαδαρίου Π	37	43	2	9	12	75	—	21	525	16	1.434	—	399	23
Λούρου Π	239	214	14	8	88	235	26	73	2.812	36	135	251	1.760	369
Λούτσος Η	76	81	10	47	9	81	—	10	699	37	1.944	41	561	19
Μελιανών Ο	69	6	35	18	9	20	—	36	484	64	919	62	408	62
Μεσοποτάμου Π	92	144	1	4	30	59	—	39	746	14	326	21	1.013	32
Μιχαλιταίου Π	79	166	15	10	36	228	—	60	2.845	37	271	57	1.073	29
Μουζακακίου Η	97	113	18	3	44	104	—	46	1.023	26	370	36	1.541	91
Μυρίνης Ο	125	75	17	39	3	14	—	38	2.021	90	1.414	2	829	32
Ναρκίσσου Η	92	117	30	1	14	41	—	49	1.171	66	764	65	700	60
Νέας Κερασούντος Π	166	90	54	15	81	214	—	80	5.613	61	1.620	131	1.788	73
Νέας Σαμψούντος Π	143	95	5	7	98	343	—	50	2.187	8	27	47	1.687	49
Νέας Σινώπης Π	160	47	5	61	123	442	—	64	2.634	13	97	32	1.541	123
Νικολιταίου Ο	144	65	43	60	50	107	—	70	2.159	110	893	207	1.407	128
Παναγίας Ο	172	65	62	45	22	35	—	99	1.132	113	942	157	1.087	215
Παππαδατών Ο	303	49	89	46	5	11	—	165	1.988	282	1.929	340	2.067	111
Πέτρας Π	97	111	6	4	40	116	—	63	3.387	27	177	69	1.201	38
Πολυβρούσου Η	76	104	23	26	13	82	—	61	4.577	52	1.672	30	945	44
Πολυσταφύλου Ο	86	51	20	17	58	87	—	39	883	63	850	62	776	54
Ρευματιάς Ο	81	7	49	27	29	44	—	53	1.541	57	1.397	77	552	50
Ριζοβουνίου Η	294	220	32	34	48	92	—	96	2.415	224	2.045	314	2.399	154
Ριζών Η	51	32	7	32	6	23	—	30	568	37	392	1	473	61
Ρωμιάς Π	42	34	21	3	20	37	—	38	2.396	36	163	17	492	2
Σκεπαστού Η	91	25	55	20	41	62	—	41	994	50	1.076	75	851	49
Σκιαδῶ Ο	52	21	5	7	24	45	—	29	489	31	315	36	316	12
Σκούπας Ο	100	—	4	19	84	146	—	54	351	94	437	42	1.005	122
Σμυρούλας Π	68	84	13	4	32	73	—	36	1.326	19	85	57	734	36
Σταυροχωρίου Π	70	104	1	1	40	80	—	10	235	12	36	23	1.058	29
Στεφάνης Π	123	101	4	1	73	158	30	41	1.710	17	551	98	800	34
Σφηναίου Π	48	69	6	20	6	34	—	26	1.439	18	977	148	479	20
Τρικάρου Ο	141	63	79	53	68	199	1	89	3.290	99	2.994	275	924	50
Τσαγκροπούλου Ο	65	43	64	12	13	26	—	49	1.992	42	413	52	772	24
Φανερωμένης Ο	5	2	2	1	5	10	—	2	38	3	17	1	34	27
Φλαμπούρων Π	43	57	3	11	18	54	—	36	3.188	13	86	17	636	—
Χειμαδιού Η	82	65	20	47	21	67	—	46	1.115	42	1.154	1	593	76
Ωρωπού Π	184	193	14	76	41	119	—	81	3.017	40	668	34	1.389	10

Π = πεδινά, Η = ήμιορεινά, Ο = όρεινά κοινότητες



