



ΒΑΣΙΛΕΙΟΝ ΤΗΣ ΕΛΛΑΔΟΣ
ΕΘΝΙΚΗ ΣΤΑΤΙΣΤΙΚΗ ΥΠΗΡΕΣΙΑ ΤΗΣ ΕΛΛΑΔΟΣ

ROYAUME DE GRÈCE
OFFICE NATIONAL DE STATISTIQUE

Γ:5 ΓΕΩΡΓΙΑ-ΚΤΗΝΟΤΡΟΦΙΑ
AGRICULTURE-ÉLEVAGE

ΑΠΟΤΕΛΕΣΜΑΤΑ
ΤΗΣ ΑΠΟΓΡΑΦΗΣ ΓΕΩΡΓΙΑΣ-ΚΤΗΝΟΤΡΟΦΙΑΣ
ΤΗΣ 19 ΜΑΡΤΙΟΥ 1961

ΤΟΜΟΣ Ι

Πίνακες κατά τόπον μόνιμου διαμονής των αρχηγών (κατόχων) των εκμεταλλεύσεων

ΤΕΥΧΟΣ 4. ΙΟΝΙΟΙ ΝΗΣΟΙ

RÉSULTATS
DU RECENSEMENT DE L'AGRICULTURE-ÉLEVAGE
EFFECTUÉ LE 19 MARS 1961

VOLUME I

Tableaux par lieu de domicile des chefs (possesseurs) des exploitations

FASCICULE 4. ILES IONIENNES



STATISTICS

OF THE AGRICULTURE OF GREECE

IN THE YEAR 1901

1901

Published by the Royal Statistical Society, London

Price 10s. 6d.

RESULTS

OF THE AGRICULTURE OF GREECE

IN THE YEAR 1901

1901

Published by the Royal Statistical Society, London

Price 10s. 6d.



ΠΕΡΙΕΧΟΜΕΝΑ — TABLE DES MATIÈRES

ΠΙΝΑΚΕΣ	Σελίς Page	TABLEAUX
1. Ἀριθμὸς ἐκμεταλλεύσεων, ἐκτάσεις καὶ κατανομὴ αὐτῶν εἰς τὰς βασικὰς κατηγορίας χρήσεως τῆς γῆς καὶ βοσκότοποιοι τῶν ἐκμεταλλεύσεων	1	1. Nombre d'exploitations, étendues et répartitions des étendues d'après l'utilisation des surfaces; pâturages des exploitations
2. Ἰδιόκτητος γεωργικὴ γῆ, ἀρδευόμεναι ἐκτάσεις, ἀριθμὸς δένδρων κατὰ κατηγορίαν καὶ τεμαχισμὸς τῆς γεωργικῆς γῆς	8	2. Territoire agricole privé, étendues irriguées, nombre des arbres par espèces et morcellement du territoire agricole
3. Ἐκμεταλλεύσεις μὲ ζῶα καὶ ἀριθμὸς τῶν ζῴων αὐτῶν κατ' εἶδος	14	3. Exploitations agricoles avec de l'élevage et effectifs des animaux, par espèce

ΠΑΡΑΤΗΡΗΣΙΣ — REMARQUE

Τὸ παρὸν τεῦχος εἶναι τὸ ἕβδομον τῆς σειρᾶς ἐκδόσεων τῆς ΕΣΥΕ διὰ τῆς ὁποίας δημοσιεύονται τὰ πρῶτα ἀποτελέσματα τῆς γενικῆς ἀπογραφῆς Γεωργίας καὶ Κτηνοτροφίας τοῦ 1961, κατὰ γεωγραφικὸν διαμέρισμα.

Εἰς τὸ κυκλοφορήσαν πρῶτον τεῦχος (τόμος I, τεῦχος 3, Πελοπόννησος) ὁ ἀναγνώστης θὰ ἀνέυρη σύντομον εἰσαγωγὴν, ἀναφερομένην εἰς τὸ ἱστορικὸν τῆς Ἀπογραφῆς, εἰς τὸν τρόπον διενεργείας αὐτῆς, ὡς καὶ εἰς τὴν ἀνάλυσιν τοῦ ἐννοιολογικοῦ περιεχομένου τῶν χρησιμοποιουμένων ὄρων.

Ἐκτενεστέρα εἰσαγωγὴ θὰ περιληφθῆ εἰς τὸν ἐνιαῖον τόμον τῶν ἀποτελεσμάτων τῆς Ἀπογραφῆς.

Ce fascicule est le septième de la Série des publications de l'Office National de Statistique sur les Résultats du Recensement général de l'Agriculture et de l'Élevage, opéré en 1961, paraissant par Région Géographique.

Le lecteur est prié de se reporter au premier Fascicule déjà paru (Fascicule 3 du Tome Ier, consacré au Péloponèse), où il trouvera une brève Introduction relative à l'histoire du Recensement et à la façon dont il a été effectué, ainsi que la définition des termes utilisés.

Une introduction plus étendue paraîtra en tête du volume unique, sur les Résultats de ce Recensement, qui regroupera ensemble les divers fascicules des Régions Géographiques du pays.

Ἀθήναι, Ὀκτώβριος 1964

Athènes, Octobre 1964



ΕΠΙΧΕΙΡΗΣΙΑΚΟ ΠΡΟΓΡΑΜΜΑ

Το παρόν έγγραφο περιγράφει τα βασικά στοιχεία του επιχειρησιακού προγράμματος, το οποίο αποτελεί τον πυλώνα της πολιτικής της Ευρωπαϊκής Ένωσης για την ανάπτυξη, την αλληλεγγύη και την ανάπτυξη στην Ελλάδα. Το πρόγραμμα καλύπτει την περίοδο 2000-2006 και έχει ως στόχο να συμβάλει στην ανάπτυξη της οικονομίας, στην απασχόληση και στην κοινωνική συνοχή.

ΠΕΡΙΛΗΨΗ

Η παρούσα έκθεση περιγράφει το περιεχόμενο του επιχειρησιακού προγράμματος, το οποίο αποτελεί τον πυλώνα της πολιτικής της Ευρωπαϊκής Ένωσης για την ανάπτυξη, την αλληλεγγύη και την ανάπτυξη στην Ελλάδα. Το πρόγραμμα καλύπτει την περίοδο 2000-2006 και έχει ως στόχο να συμβάλει στην ανάπτυξη της οικονομίας, στην απασχόληση και στην κοινωνική συνοχή.



Tableau 1 (1.1, 1.2, 1.3) : Nombre d'exploitations, étendues et répartition des étendues d'après l'utilisation des surfaces ; pâturages des exploitations ; le tout, par Département, ou par Éparchie, ou par Commune-dème et Commune, selon le lieu de domicile du chef de l'exploitation

Étendue en «stremmes» (10 stremmes = 1 ha)

Région Géographique Département (ou Éparchie, ou Commune-dème et Commune)	Nombres d'exploitations agricoles		Étendue du territoire agricole des exploitations		Genre d'utilisation du territoire agricole des exploitations									Pâturages (non compris les pâturages banaux appartenant à la Commune)	
	Total	Dont: avec de l'élevage, sans territoire agricole	Total	Dont: dans le Département du domicile du chef **	Arbres fruitiers		Vignes à raisin de table ou cuve et vignes à raisin donnant du Raisin Sec		Champs de plantes annuelles, etc.		Jachères		Prairies permanentes de fauche (étendues)	Exploitations agricoles avec des pâturages	Étendues de pâturages
					Exploitations agricoles avec des vergers ou des arbres isolés *	Étendues des Vergers	Exploitations avec les deux sortes des vignes	Étendues des vignes de deux sortes	Exploitations avec des plantes annuelles, etc.	Étendues avec des plantes annuelles, etc.	Exploitations agricoles avec des jachères	Étendues en jachères			
1	2	3	4	5	6	7	8	9	10	11	12	13	14	15	16

* Il s'agit d'exploitations d'arbres, sans aucun droit sur le terrain sur lequel ils poussent et d'exploitations avec des arbres disséminés, sans ordre.

** La distinction marquée à la colonne 5 n'est pas fournie au dessus du niveau du Département, étant donné que, en règle générale, le nombre des étendues exploitées en dehors du Département ou de la Région Géographique du domicile du chef est négligeable.

Tableau 2 (2.1, 2.2, 2.3) : Territoire agricole privé, étendues irriguées, nombre des arbres par espèces et morcellement du territoire agricole ; le tout, par Département, ou par Éparchie, ou par Commune-dème et Commune, selon le lieu de domicile du chef de l'exploitation

Étendue en «stremmes» (10 stremmes = 1 ha)

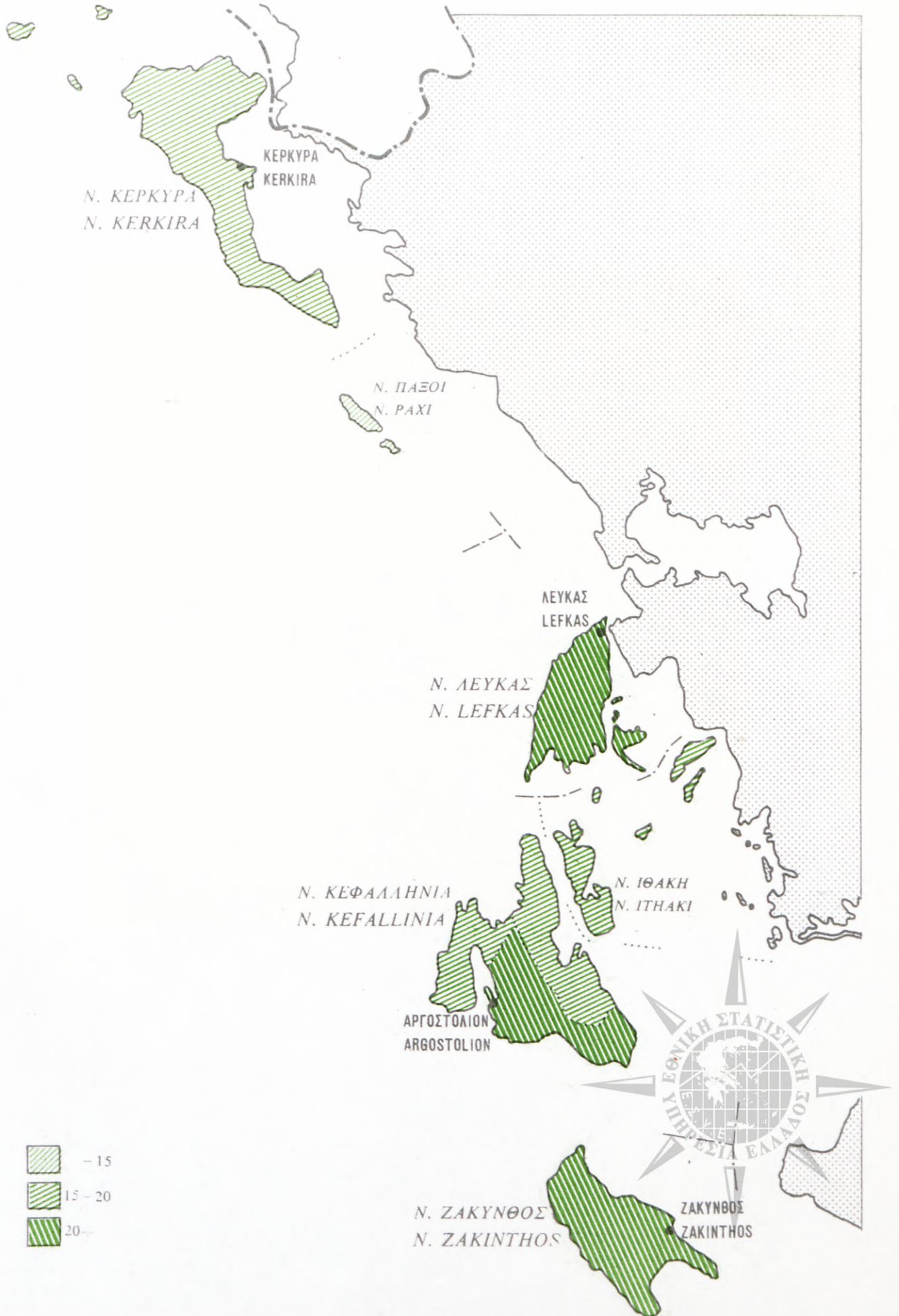
Région Géographique Département (ou Éparchie, ou Commune-dème et Commune)	Territoire agricole privé		Étendues irriguées		Exploitations avec des arbres fruitiers et nombre des arbres					Parcelles de territoire agricole		
	Exploitations avec du territoire agricole privé	Étendue du territoire agricole privé	Exploitations avec du territoire agricole irrigué	Étendue du territoire agricole irrigué	Oliviers		Agrumes		Autres arbres fruitiers (en milliers)	Exploitations ayant déclaré des parcelles	Nombres des parcelles déclarées	Étendue des parcelles déclarées
					Exploitations avec des oliviers	Nombre des arbres (en milliers)	Exploitations avec des agrumes	Nombre des arbres (en milliers)				
1	2	3	4	5	6	7	8	9	10	11	12	13


Tableau 3 (3.1, 3.2, 3.3) : Exploitations agricoles avec de l'élevage et effectifs des animaux, par espèce ; par Département, ou par Éparchie, ou par Commune-dème et Commune, selon le lieu de domicile du chef de l'exploitation

Région Géographique Département (ou Éparchie, ou Commune-dème et Commune)	Exploitations agricoles avec de l'élevage	Effectifs des animaux par espèce (mâles et femelles, jeunes ou vieux)												
		Chevaux	Mulets et Bardots	Anes	Bœufs, vaches veaux, génisses		Buffles	Moutons		Chèvres		Porcs	Volailles de toutes espèces (Têtes)	Ruches d'abeilles
					Exploitations agricoles avec des bovidés	Nombres des têtes		Exploitations agricoles avec des moutons	Nombres des têtes	Exploitations avec des chèvres	Nombre des têtes			
1	2	3	4	5	6	7	8	9	10	11	12	13	14	15



ΙΟΝΙΟΙ ΝΗΣΟΙ—ILES IONIENNES
 ΜΕΣΗ ΕΚΤΑΣΙΣ ΚΑΤΑ ΕΚΜΕΤΑΛΛΕΥΣΙΝ
 SURFACE MOYENNE PAR EXPLOITATION





Πίναξ 1.1: Αριθμός εκμεταλλεύσεων, εκτάσεις και κατανομή αυτών εις τας βασικάς κατηγορίας χρήσεως τῆς γῆς και βοσκότοποι τῶν εκμεταλλεύσεων, κατὰ νομόν διαμονῆς τοῦ ἀρχηγοῦ τῆς εκμεταλλεύσεως

*Εκτασις εἰς στρέμματα

Διαμερίσμα Νομός	*Αριθμός εκμεταλλεύσεων		*Εκτασις γεωργικῆς γῆς τῶν εκμεταλλεύσεων		Κατηγορίαι χρήσεως τῆς γεωργικῆς γῆς τῶν εκμεταλλεύσεων								Βοσκότοποι (πλὴν κοινοχρήστων κοινοτικῶν)			
	Σύνολον	*Εκ τούτων μὲ ζῶα ἀνευ γεωργι- κῆς γῆς	Σύνολον	*Ἐξ ἧς ἐντὸς τοῦ νομοῦ διαμονῆς τοῦ ἀρχηγοῦ	Καρποφόρα δένδρα		*Ἀμπέλοι καὶ σταφιδάμπελοι		Χωράφια μὲ ἐτήσια φυτὰ κλπ.		*Ἀγροναπαύσεις		Κοιτο- λιβάδα (ἐκτά- σεις)	*Ἐκμε- ταλλεύ- σεις μὲ βοσκο- τόπους	*Ἐκτά- σεις βοσκο- τόπων	
					Ἐκμε- ταλλεύ- σεις μὲ δενδρῶ- νας (ἢ ἀπλῶς δένδρα)	*Ἐκτά- σεις δενδρῶ- νῶν	*Ἐκμε- ταλλεύ- σεις μὲ ἀμπέλους καὶ στα- φιδάμπε- λους	*Ἐκτά- σεις ἀμπέλων καὶ στα- φιδάμπε- λων	*Ἐκμε- ταλλεύ- σεις μὲ χωράφια μὲ ἐτήσια φυτὰ κλπ.	*Ἐκτά- σεις χωρα- φιῶν μὲ ἐτήσια φυτὰ κλπ.	*Ἐκμε- ταλλεύ- σεις μὲ ἀγρονα- παύσεις	*Ἐκτά- σεις ἀγρονα- παύσεων				
1	2	3	4	5	6	7	8	9	10	11	12	13	14	15	16	
ΙΟΝΙΟΙ ΝΗΣΟΙ																
Σύνολον κοινοτήτων	290	40.385	182	764.068	** .	38.844	343.248	26.308	115.768	27.707	196.325	12.960	88.125	20.602	7.906	232.989
Πεδιναί	156	25.166	113	445.860	.	23.961	219.213	14.745	64.080	17.238	107.922	6.396	38.036	16.600	3.804	73.637
Ἡμιορειναί	79	10.037	49	212.732	.	9.828	90.152	7.408	28.516	6.563	55.893	4.252	34.744	3.427	2.569	127.300
Ὀρειναί	55	5.182	20	105.476	.	5.055	33.883	4.155	23.172	3.906	32.510	2.312	15.345	366	1.533	32.052
Νομός Ζακύνθου					.											
Σύνολον κοινοτήτων	47	6.445	20	151.770	.	6.061	44.888	5.015	31.563	4.735	50.254	2.683	24.250	815	474	19.532
Πεδιναί	34	4.570	16	102.608	.	4.222	36.836	3.361	24.635	3.130	29.596	1.476	10.981	560	248	9.131
Ἡμιορειναί	13	1.875	4	49.162	.	1.839	8.052	1.654	6.928	1.605	20.658	1.207	13.269	255	226	10.401
Ὀρειναί	—	—	—	—	.	—	—	—	—	—	—	—	—	—	—	—
Νομός Κερκίρας					.											
Σύνολον κοινοτήτων	105	19.528	65	332.194	.	18.977	205.225	10.856	32.782	13.485	60.861	4.340	17.193	16.133	3.532	37.977
Πεδιναί	80	15.648	55	253.088	.	15.146	149.391	8.805	26.302	11.098	51.734	3.080	11.675	13.986	2.458	60.931
Ἡμιορειναί	25	3.880	10	79.106	.	3.831	55.834	2.551	6.480	2.387	9.127	1.260	5.518	2.147	1.124	17.046
Ὀρειναί	—	—	—	—	.	—	—	—	—	—	—	—	—	—	—	—
Νομός Κεφαλληνίας					.											
Σύνολον κοινοτήτων	95	8.714	73	158.679	.	8.202	41.129	6.353	27.491	5.313	52.003	4.028	35.007	3.049	2.520	162.309
Πεδιναί	33	3.467	26	60.661	.	3.147	13.850	2.480	11.083	2.322	21.554	1.498	12.510	1.664	887	39.066
Ἡμιορειναί	35	3.433	35	66.055	.	3.317	20.816	2.419	10.113	1.806	19.471	1.543	14.650	1.005	1.022	98.426
Ὀρειναί	27	1.814	12	31.963	.	1.738	6.463	1.454	6.295	1.185	10.978	987	7.847	380	611	24.817
Νομός Λευκάδος					.											
Σύνολον κοινοτήτων	43	5.698	24	121.425	.	5.604	52.006	4.084	23.932	4.174	33.207	1.909	11.075	605	1.330	13.171
Πεδιναί	9	1.481	16	29.503	.	1.446	19.136	599	2.060	688	5.038	342	2.870	399	211	4.509
Ἡμιορειναί	6	849	—	18.409	.	841	5.450	784	4.995	765	6.637	242	1.307	20	197	1.427
Ὀρειναί	28	3.368	8	73.513	.	3.317	27.420	2.701	16.877	2.721	21.532	1.325	7.498	186	922	7.235

* Πρόκειται περὶ τῆς εκμεταλλεύσεως δένδρων ἀνευ δικαιώματος ἐπὶ τῆς γῆς ἐπὶ τῆς ὁποίας ταῦτα φῶνται, ὡς καὶ περὶ τῶν εκμεταλλεύσεων μὲ διάσπαρτα, οὐχὶ εἰς κανονικοὺς δενδρῶνας.

** Ἀπὸ τοῦ ἐπιπέδου τοῦ νομοῦ καὶ ἂν δὲν δίδεται ἡ διάκρισις τῆς στήλης 5, καθ' ὅσον, γενικῶς, αἱ ἐκτὸς τοῦ νομοῦ ἢ διαμερίσματος διαμονῆς τοῦ ἀρχηγοῦ ἐκτάσεις τῶν εκμεταλλεύσεων εἶναι ἐλάχισται.



Πίναξ 1.3: 'Αριθμός εκμεταλλεύσεων, εκτάσεις και κατανομή αὐτῶν εἰς τὰς βασικὰς κατηγορίας χρήσεως τῆς γῆς καὶ βοσκότοποι τῶν ἐκμεταλλεύσεων, κατὰ κοινότητα (ἢ δῆμον) διαμονῆς τοῦ ἀρχηγοῦ τῆς ἐκμεταλλεύσεως

* Ἐκτασίς εἰς στρέμματα

Table with 16 columns: 'Ἐπαρχία Κοινότης (ἢ Δῆμος), 'Αριθμὸς ἐκμεταλλεύσεων, 'Ἐκτασίς γεωργικῆς γῆς τῶν ἐκμεταλλεύσεων, Κατηγορία χρήσεως τῆς γεωργικῆς γῆς τῶν ἐκμεταλλεύσεων (Καρποφόρα δένδρα, 'Αμπελοὶ καὶ σταφιδάμπελοι, Χωράφια με ἐτήσια φυτὰ κλπ., 'Αγροαπαύσεις), Βοσκότοποι (πλὴν κοινοχρήστων κοινοτικῶν). Rows include Σύνολον Διαμερίσματος, Πεδιναί, Ἡμιορειναί, Ὀρειναί.

ΝΟΜΟΣ ΖΑΚΥΝΘΟΥ

Table with 16 columns similar to the previous one, but for the island of Zakynthos. Rows include Σύνολον Νομοῦ, Πεδιναί, Ἡμιορειναί, Ὀρειναί, 'Ἐπαρχία Ζακύνθου, Δῆμοι (Ζακυνθίων), Κοινότητες (Αγαλά, Ἄγλας Μαρτίνος, Ἄγιου Δημητρίου, etc.).

ΝΟΜΟΣ ΚΕΡΚΥΡΑΣ

Table with 16 columns similar to the previous ones, but for the island of Corfu. Rows include Σύνολον Νομοῦ, Πεδιναί, Ἡμιορειναί, Ὀρειναί, 'Ἐπαρχία Κερκύρας, Δῆμοι (Κερκυραίων).

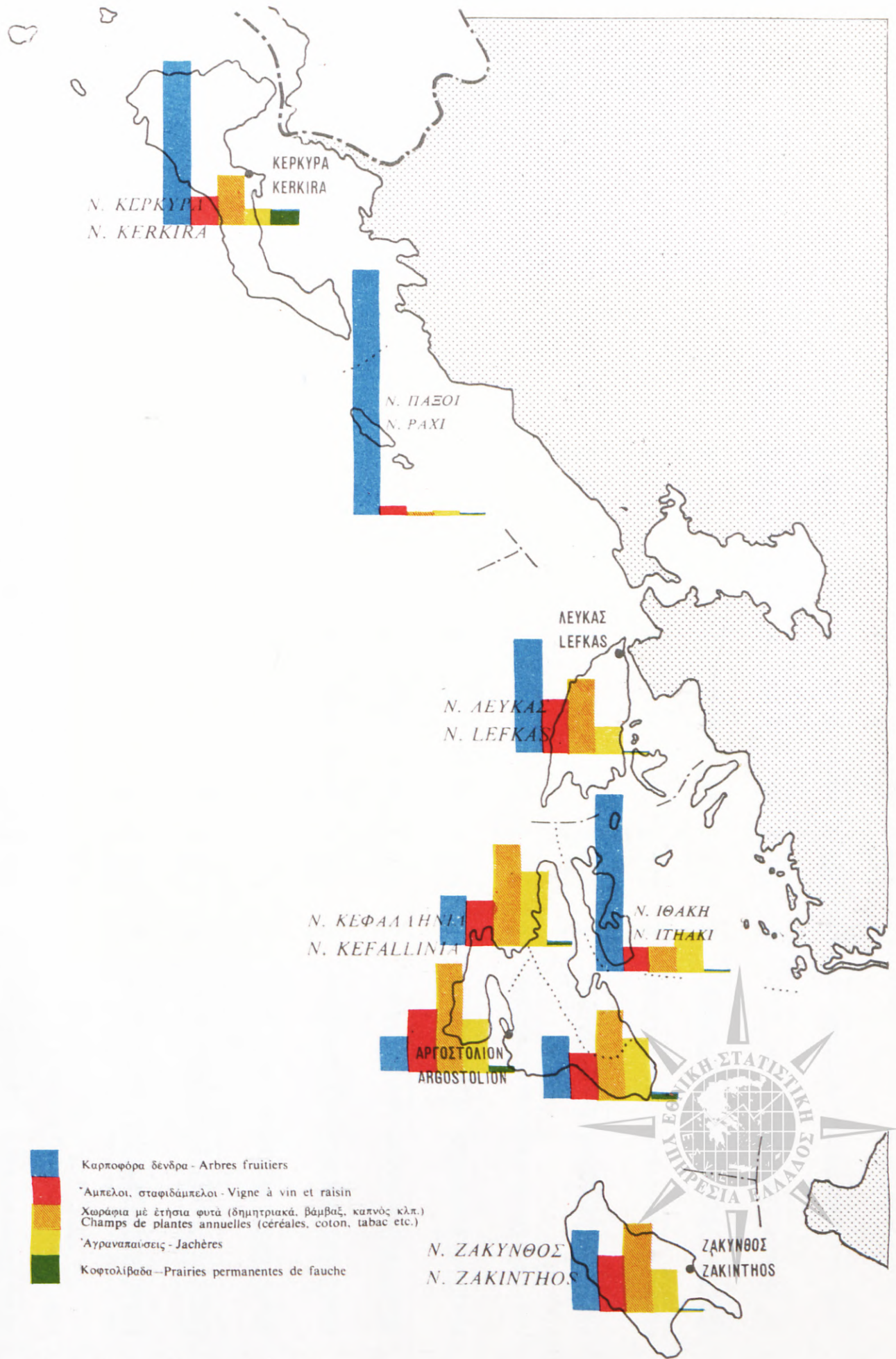
* Πρόκειται περὶ τῆς ἐκμεταλλεύσεως δένδρων ἄνευ δικαιοῦτος ἐπὶ τῆς γῆς ἐπὶ τῆς ὁποίας ταῦτα φύονται, ὡς καὶ περὶ τῶν ἐκμεταλλεύσεων μετὰ διάσπαρα, οὐχὶ εἰς κανονικοὺς δένδραντας, δένδρα.


Π = πεδιναί, Η = ἡμιορειναί, Ο = ὄρειναί κοινότητες.

ΙΟΝΙΟΙ ΝΗΣΟΙ — ILES IONIENNES

ΚΑΤΑΝΟΜΗ ΤΟΥ ΓΕΩΡΓΙΚΟΥ ΕΔΑΦΟΥΣ ΕΙΣ ΒΑΣΙΚΑΣ ΚΑΤΗΓΟΡΙΑΣ ΧΡΗΣΕΩΣ

RÉPARTITION DU TERRITOIRE D'APRÈS L'UTILISATION DES SURFACES





Πίναξ 1.3: 'Αριθμός εκμεταλλεύσεων, εκτάσεις και κατανομή αὐτῶν εἰς τὰς βασικὰς κατηγορίας χρήσεως τῆς γῆς καὶ βοσκότοποι τῶν εκμεταλλεύσεων, κατὰ κοινότητα (ἢ δῆμον) διαμονῆς τοῦ ἀρχηγοῦ τῆς εκμεταλλεύσεως (συνέχεια)

*Εκτασις εἰς στρέμματα

'Επαρχία Κοινότης (ἢ Δῆμος)	'Αριθμός εκμεταλλεύσεων		'Εκτασις γεωργικῆς γῆς τῶν εκμεταλλεύσεων		Κατηγορίαι χρήσεως τῆς γεωργικῆς γῆς τῶν εκμεταλλεύσεων									Βοσκότοποι (πλὴν κοινοχρήστων κοινοτικῶν)	
	Σύνολον	'Εκ τούτων με ζῶνα ἀνευ γεωργι- κῆς γῆς	Σύνολον	'Εξ ἧς ἐντός τῆς κοινοτήτος διανομῆς τοῦ ἀρχηγοῦ	Καρποφόρα δένδρα		'Αμπέλοι καὶ σταφιδάμπελοι		Χωράφια με ἐτήσια φυτὰ κλπ.		'Αγραναπαύσεις		Κοφτο- λίβαθα (ἐκτά- σεις)	'Εκμε- ταλλεύ- σεις με βοσκο- τόπους	'Εκτά- σεις βοσκο- τόπων
					'Εκμε- ταλλεύ- σεις με δενδρώ- νας (ἢ ἀπλῶς δένδρα)*	'Εκτά- σεις δενδρώ- νων	'Εκμε- ταλλεύ- σεις με ἀμπέλους καὶ στα- φιδάμπε- λους	'Εκτά- σεις ἀμπέλων καὶ στα- φιδάμπε- λων	'Εκμε- ταλλεύ- σεις με χωράφια με ἐτήσια φυτὰ κλπ.	'Εκτά- σεις χωρα- φιῶν με ἐτήσια φυτὰ κλπ.	'Εκμε- ταλλεύ- σεις με ἀγρανα- παύσεις	'Εκτά- σεις ἀγρανα- παύσεων			
1	2	3	4	5	6	7	8	9	10	11	12	13	14	15	16
Κουόντηες															
'Αγίου 'Ηλία Ο	79	—	1.803	1.601	76	169	75	436	77	828	61	370	—	38	471
'Αγίου Νικήτα . . . Ο	39	1	994	851	38	596	37	286	22	78	13	34	—	28	194
'Αγίου Πέτρου . . . Η	288	—	5.231	4.925	285	1.650	251	991	261	2.404	55	178	8	29	135
'Αθλίου Ο	118	—	2.337	2.264	117	790	99	518	105	910	20	112	7	1	3
'Αλεξάνδρου Ο	183	1	4.266	4.021	182	1.806	163	702	146	1.119	105	621	18	6	23
'Ανω 'Εξανθείας . . Ο	169	—	4.895	4.206	168	1.032	167	2.795	154	860	67	200	8	158	831
'Απολλωνίου Π	104	—	1.928	1.284	103	1.265	58	182	60	316	27	87	78	38	201
'Ασπρογερακάτων . Ο	62	—	2.048	1.437	61	410	61	717	60	702	28	219	—	12	54
Βαθέος Π	68	—	1.376	390	68	1.300	13	33	6	12	3	31	—	1	10
Βασιλικῆς Ο	113	1	2.140	727	109	1.064	66	248	78	630	34	179	19	27	617
Βαυκερῆς Ο	73	—	1.637	1.271	73	515	70	502	70	543	30	77	—	70	356
Βλουθῆ Π	139	1	3.005	1.509	137	2.501	53	152	47	221	20	129	2	6	65
Βουρική Ο	98	—	1.630	1.363	98	646	55	104	84	685	40	187	8	2	42
Δραγάνου Ο	72	—	1.413	1.243	72	589	64	281	59	413	29	130	—	—	—
Εργαλοῦνης Ο	169	—	3.628	2.619	167	823	162	1.381	154	1.409	5	15	—	10	164
Εὐγέριου Ο	122	—	2.623	2.166	122	1.939	56	96	86	466	29	121	1	19	146
Καβάλλου Η	111	—	2.978	2.134	111	759	105	886	91	708	84	622	3	23	637
Καλαμιτίου Ο	158	—	4.806	3.839	158	1.119	151	1.173	154	1.627	125	875	12	116	700
Καριωτῶν Π	84	—	1.567	1.335	80	830	40	193	49	292	24	141	111	3	72
Καρυῆς Ο	461	—	6.433	4.266	449	1.313	446	2.740	358	1.767	157	603	10	44	159
Κατούνης Π	164	—	3.328	3.095	164	2.056	102	414	93	430	69	423	5	1	3
Κάτω 'Εξανθείας . Ο	81	—	2.538	1.762	78	744	80	1.015	75	454	46	271	54	63	570
Κατωμερίου Π	179	1	2.288	1.784	175	1.838	15	51	55	263	15	136	—	52	511
Κατωχωρίου Ο	91	2	2.201	1.547	89	1.628	53	158	32	217	24	195	3	6	78
Κομηλίου Ο	51	—	863	731	51	80	50	325	50	454	1	2	2	—	—
Κονταράνης Ο	92	—	1.907	1.417	90	818	67	163	82	748	45	178	—	9	30
Καζαράτων Η	169	—	3.079	1.611	166	808	163	1.116	152	1.076	20	70	9	38	174
Καζαράτων Η	142	—	4.426	3.894	142	2.779	90	167	120	1.152	62	319	9	23	922
Καζαράτων Η	88	—	1.710	1.426	88	857	72	331	64	272	55	245	5	33	156
Καζαράτων Η	71	—	1.356	1.245	71	337	60	259	66	729	9	31	—	19	89
Καζαράτων Η	117	—	1.803	969	117	1.262	79	244	46	226	22	71	—	30	109
Καζαράτων Η	83	—	1.872	739	83	645	79	570	71	547	16	110	—	6	18
Καζαράτων Η	96	—	2.128	853	95	700	91	590	90	817	7	21	—	32	140
Καζαράτων Η	101	—	1.738	1.524	100	597	78	286	78	638	40	199	18	12	38
Καζαράτων Η	121	—	2.110	2.008	120	1.179	26	63	89	520	58	348	—	58	761
Καζαράτων Η	102	—	3.121	2.235	101	888	95	842	100	1.085	60	306	—	69	323
Καζαράτων Η	197	2	4.593	4.320	195	3.366	97	226	62	307	44	694	—	22	420
Καζαράτων Η	157	—	2.896	2.545	156	723	126	468	145	1.410	55	295	—	—	—
Καζαράτων Η	150	1	4.455	2.859	147	2.037	135	587	138	1.122	108	699	10	107	678
Καζαράτων Η	72	—	2.219	2.111	71	1.166	38	101	65	825	20	117	10	7	61
Καζαράτων Η	101	—	2.281	1.921	100	885	71	164	90	796	64	435	1	47	510
Καζαράτων Η	79	—	1.993	1.523	71	192	76	752	78	1.003	13	46	—	8	84

* Πρόκειται περὶ τῆς εκμεταλλεύσεως δένδρων ἀνευ δικαιώματος ἐπὶ τῆς γῆς ἐπὶ τῆς ὁποίας ταῦτα φθάνουν, ὡς καὶ περὶ τῶν εκμεταλλεύσεων με διάσπαρτα, οὐχὶ εἰς κανονικοὺς δεινῶνας, δένδρα.

Π = πεδινὰ, Η = ἡμιορεινὰ, Ο = ὄρειναι κοινότητες



Πίναξ 2.1: 'Ιδιόκτητος γεωργική γη, άρδευόμενοι έκτάσεις, αριθμός δένδρων κατά κατηγορίαν και τεμαχισμός τής γεωργικής γής, κατά νομόν διαμονής του άρχηγού τής έκμεταλλεύσεως

*Έκτασις εις στρέμματα

Διαμέρισμα Νομός	'Ιδιόκτητος γεωργική γη		'Αρδευόμενοι έκτάσεις		'Έκμεταλλεύσεις με καρποφόρα δένδρα και αριθμός των δένδρων τούτων					'Άγροτεμάχια γεωργικής γής			
	'Έκμεταλλεύσεις με ιδιόκτητον γεωργικήν γήν	'Έκτασις ιδιόκτητου γεωργικής γής	'Έκμεταλλεύσεις με άρδευομένην γεωργικήν γήν	'Έκτασις άρδευομένης γεωργικής γής	'Ελαιόδενδρα		'Εσπεριδοειδή		'Άλλα καρποφόρα δένδρα (χιλιάδες)	'Έκμεταλλεύσεις δηλώσασαι άγροτεμάχια	'Αριθμός δηλωθέντων άγροτεμα- χίων	'Έκτασις δηλωθέντων άγροτεμα- χίων	
					'Έκμεταλλεύσεις με ελαιόδενδρα	'Αριθμός δένδρων (χιλιάδες)	'Έκμεταλλεύσεις με έσπεριδοειδή	'Αριθμός δένδρων (χιλιάδες)					
1	2	3	4	5	6	7	8	9	10	11	12	13	
ΙΟΝΙΟΙ ΝΗΣΟΙ													
Σύνολον κοινοτήτων	290	39.241	670.303	6.614	25.688	37.601	4.416,2	15.543	378,3	497,0	38.597	237.128	731.414
Πεδινάι	156	24.393	389.088	3.855	16.126	22.878	2.772,4	11.006	323,0	343,0	23.958	133.030	426.266
'Ημιορεινάι	79	9.774	187.951	1.445	5.495	9.722	1.222,4	3.187	32,9	109,0	9.611	62.875	202.182
'Ορεινάι	55	5.074	93.264	1.314	4.067	5.001	421,4	1.350	22,4	45,0	5.028	41.223	102.966
Νομός Ζακύνθου													
σύνολον κοινοτήτων	47	6.217	126.467	557	2.334	5.883	717,0	2.643	48,7	34,3	6.273	28.219	148.100
Πεδινάι	34	4.367	81.123	512	1.941	4.059	569,4	1.934	45,1	26,0	4.452	18.125	100.278
'Ημιορεινάι	13	1.850	45.344	45	393	1.824	147,6	709	3,6	8,3	1.821	10.094	47.822
'Ορεινάι	—	—	—	—	—	—	—	—	—	—	—	—	—
Νομός Κεφαλάριας													
σύνολον κοινοτήτων	105	19.256	314.663	3.229	12.050	18.126	2.620,9	8.790	258,2	351,7	18.584	122.625	316.725
Πεδινάι	80	15.403	238.244	2.593	10.311	14.339	1.856,3	7.537	241,3	284,7	14.900	94.503	240.996
'Ημιορεινάι	25	3.853	76.419	636	1.739	3.787	764,6	1.253	16,9	67,0	3.684	28.122	75.729
'Ορεινάι	—	—	—	—	—	—	—	—	—	—	—	—	—
Νομός Κεφαλληνίας													
σύνολον κοινοτήτων	95	8.134	116.460	998	3.788	8.075	472,6	2.370	25,6	54,1	8.165	40.834	147.616
Πεδινάι	33	3.176	42.445	262	1.142	3.080	162,3	980	12,6	17,2	3.182	13.246	56.461
'Ημιορεινάι	35	3.226	49.296	469	1.952	3.282	234,8	1.013	10,1	25,8	3.267	17.357	60.556
'Ορεινάι	27	1.732	24.719	267	694	1.713	75,5	377	2,9	11,1	1.716	10.231	30.599
Νομός Λευκάδος													
σύνολον κοινοτήτων	43	5.634	112.713	1.830	7.516	5.517	605,7	1.740	45,8	56,9	5.575	45.450	118.973
Πεδινάι	9	1.447	27.276	488	2.732	1.400	184,4	555	24,0	15,1	1.424	7.156	28.531
'Ημιορεινάι	6	845	16.892	295	1.411	829	75,4	212	2,3	7,9	839	7.302	18.075
'Ορεινάι	28	3.342	68.545	1.047	3.373	3.288	345,9	973	19,5	33,9	3.312	30.992	72.367



Πίναξ 2.2: Ίδιόκτητος γεωργική γη, άρδευόμενοι εκτάσεις, αριθμός δένδρων κατά κατηγορίαν και τεμαχισμός τής γεωργικής γής, κατ' έπαρχίαν διαμονής του άρχηγού τής έκμεταλλεύσεως

*Εκτασις εις στρέμματα

Νομός Έπαρχία	Ίδιόκτητος γεωργική γη		Άρδευόμενοι εκτάσεις		Έκμεταλλεύσεις με καρποφόρα δένδρα και αριθμός των δένδρων τούτων					Άγροτεμάχια γεωργικής γής		
	Έκμεταλλεύσεις με ιδιόκτητον γεωργικήν γήν	Έκτασις ιδιόκτητου γεωργικής γής	Έκμεταλλεύσεις με άρδευομένην γεωργικήν γήν	Έκτασις άρδευομένης γεωργικής γής	Έλαιόδενδρα		Έσπεριδοειδή		Άλλα καρποφόρα δένδρα (χιλιάδες)	Έκμεταλλεύσεις δηλώσασα άγροτεμάχια	Αριθμός δηλωθέντων άγροτεμα- χίων	Έκτασις δηλωθέντων άγροτεμα- χίων
					Έκμεταλλεύσεις με έλαιόδενδρα	Αριθμός δένδρων (χιλιάδες)	Έκμεταλλεύσεις με έσπεριδοειδή	Αριθμός δένδρων (χιλιάδες)				
1	2	3	4	5	6	7	8	9	10	11	12	13

ΝΟΜΟΣ ΖΑΚΥΝΘΟΥ

Σύνολον κοινοτήτων	47	6.217	126.467	557	2.334	5.883	717,0	2.643	48,7	34,3	6.273	28.219	148.100
Πεδινάι	34	4.367	81.123	512	1.941	4.059	569,4	1.934	45,1	26,0	4.452	18.125	100.278
Ήμισορεινάι	13	1.850	45.344	45	393	1.824	147,6	709	3,6	8,3	1.821	10.094	47.822
Όρεινάι	—	—	—	—	—	—	—	—	—	—	—	—	—
Έπαρχία Ζακύνθου σύνολον κοινοτήτων	47	6.217	126.467	557	2.334	5.883	717,0	2.643	48,7	34,3	6.273	28.219	148.100
Πεδινάι	34	4.367	81.123	512	1.941	4.059	569,4	1.934	45,1	26,0	4.452	18.125	100.278
Ήμισορεινάι	13	1.850	45.344	45	393	1.824	147,6	709	3,6	8,3	1.821	10.094	47.822
Όρεινάι	—	—	—	—	—	—	—	—	—	—	—	—	—

ΝΟΜΟΣ ΚΕΡΚΥΡΑΣ

Σύνολον κοινοτήτων	105	19.256	314.663	3.229	12.050	18.126	2.620,9	8.790	258,2	351,7	18.584	122.625	316.725
Πεδινάι	80	15.403	238.244	2.593	10.311	14.339	1.856,3	7.537	241,3	284,7	14.900	94.503	240.996
Ήμισορεινάι	25	3.853	76.419	636	1.739	3.787	764,6	1.253	16,9	67,0	3.684	28.122	75.729
Όρεινάι	—	—	—	—	—	—	—	—	—	—	—	—	—
Έπαρχία Κερκύρας σύνολον κοινοτήτων	101	18.453	304.611	3.223	11.997	17.329	2.482,1	8.241	255,4	345,6	17.800	116.167	306.941
Πεδινάι	76	14.600	228.192	2.587	10.258	13.542	1.717,5	6.988	238,5	278,6	14.116	88.045	231.212
Ήμισορεινάι	25	3.853	76.419	636	1.739	3.787	764,6	1.253	16,9	67,0	3.684	28.122	75.729
Όρεινάι	—	—	—	—	—	—	—	—	—	—	—	—	—
Έπαρχία Παξών σύνολον κοινοτήτων	4	803	10.052	6	53	797	138,8	549	2,8	6,1	784	6.458	9.744
Πεδινάι	4	803	10.052	6	53	797	138,8	549	2,8	6,1	784	6.458	9.744
Ήμισορεινάι	—	—	—	—	—	—	—	—	—	—	—	—	—
Όρεινάι	—	—	—	—	—	—	—	—	—	—	—	—	—

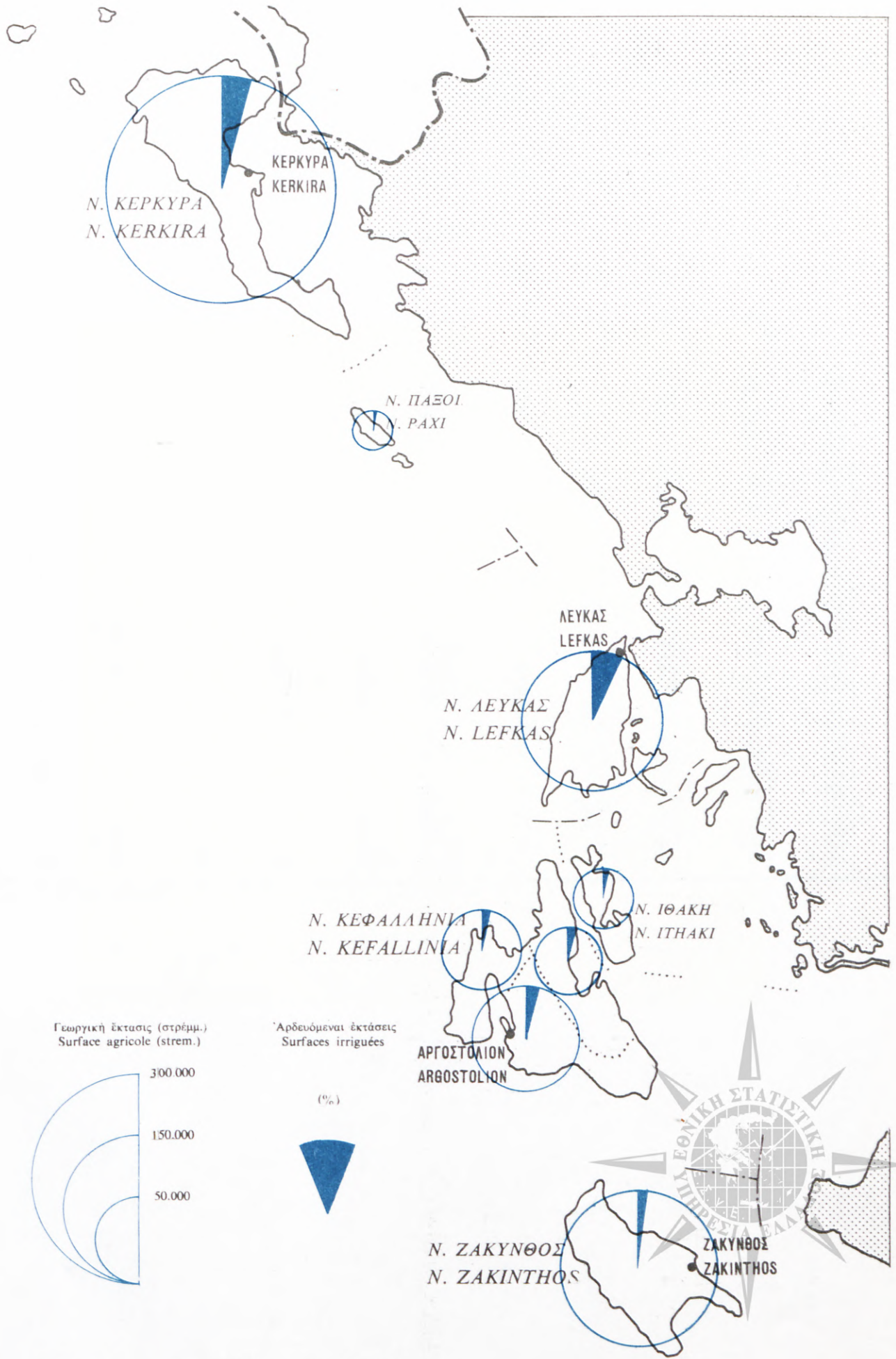
ΝΟΜΟΣ ΚΕΦΑΛΛΗΝΙΑΣ

Σύνολον κοινοτήτων	95	8.134	116.460	998	3.788	8.075	472,6	2.370	25,6	54,1	8.165	40.834	147.616
Πεδινάι	33	3.176	42.445	262	1.142	3.080	162,3	980	12,6	17,2	3.182	13.246	56.461
Ήμισορεινάι	35	3.226	49.296	469	1.952	3.282	234,8	1.013	10,1	25,8	3.267	17.357	60.556
Όρεινάι	27	1.732	24.719	267	694	1.713	75,5	377	2,9	11,1	1.716	10.231	30.599
Έπαρχία Ίθάκης σύνολον κοινοτήτων	11	1.342	16.996	53	280	1.412	158,7	403	3,1	10,9	1.374	5.842	19.665
Πεδινάι	—	—	—	—	—	—	—	—	—	—	—	—	—
Ήμισορεινάι	9	1.243	16.030	47	271	1.308	149,3	356	3,0	9,8	1.276	5.247	18.321
Όρεινάι	2	99	966	6	9	104	9,4	47	0,1	1,1	98	595	1.344
Έπαρχία Κρανιάς σύνολον κοινοτήτων	31	3.191	53.754	549	2.371	3.901	184,6	1.049	17,8	24,2	3.211	18.441	66.567
Πεδινάι	13	1.259	17.380	117	590	1.286	93,4	512	9,3	9,7	1.292	5.881	22.382
Ήμισορεινάι	11	1.173	22.972	300	1.379	1.179	54,7	416	6,6	10,3	1.171	7.652	28.162
Όρεινάι	7	759	13.402	132	402	736	36,5	121	1,9	4,2	748	4.908	16.023
Έπαρχία Πάλης σύνολον κοινοτήτων	22	1.871	25.992	159	569	1.726	67,2	408	3,0	8,6	1.888	7.294	35.836
Πεδινάι	16	1.658	23.579	137	522	1.506	60,0	304	2,8	6,2	1.664	6.361	32.201
Ήμισορεινάι	3	128	1.523	4	5	127	4,3	45	—	1,2	129	581	2.230
Όρεινάι	3	85	890	18	42	93	2,9	59	0,2	1,2	95	352	1.405
Έπαρχία Σάμης σύνολον κοινοτήτων	31	1.730	19.718	237	568	1.736	62,1	510	1,7	10,4	1.692	9.257	35.548
Πεδινάι	4	259	1.486	8	30	288	8,9	164	0,5	1,3	226	1.004	1.878
Ήμισορεινάι	12	682	8.771	118	297	668	26,5	196	0,5	4,5	691	3.877	11.843
Όρεινάι	15	789	9.461	111	241	780	26,7	150	0,7	4,6	775	4.376	11.827

ΝΟΜΟΣ ΛΕΥΚΑΔΟΣ

Σύνολον κοινοτήτων	43	5.634	112.713	1.830	7.516	5.517	605,7	1.740	45,8	56,9	5.575	45.450	118.973
Πεδινάι	9	1.447	27.276	488	2.732	1.400	184,4	555	24,0	15,1	1.424	7.156	28.531
Ήμισορεινάι	6	845	16.892	295	1.411	829	75,4	212	2,3	7,9	839	7.302	18.075
Όρεινάι	28	3.342	68.545	1.047	3.373	3.288	345,9	973	19,5	33,9	3.312	30.992	72.367
Έπαρχία Λευκάδος σύνολον κοινοτήτων	43	5.634	112.713	1.830	7.516	5.517	605,7	1.740	45,8	56,9	5.575	45.450	118.973
Πεδινάι	9	1.447	27.276	488	2.732	1.400	184,4	555	24,0	15,1	1.424	7.156	28.531
Ήμισορεινάι	6	845	16.892	295	1.411	829	75,4	212	2,3	7,9	839	7.302	18.075
Όρεινάι	28	3.342	68.545	1.047	3.373	3.288	345,9	973	19,5	33,9	3.312	30.992	72.367

ΙΟΝΙΟΙ ΝΗΣΟΙ—ILES IONIENNES
 ΑΡΔΕΥΟΜΕΝΑΙ ΕΚΤΑΣΕΙΣ ΓΕΩΡΓΙΚΗΣ ΓΗΣ
 SURFACES IRRIGUÉES DU TERRITOIRE AGRICOLE





Πίναξ 2.3: Ίδιόκτητος γεωργική γη, άρδευόμενα έκτασεις, αριθμός δένδρων κατά κατηγορίαν και τεμαχισμός τής γεωργικής γής, κατά κοινότητα (ή δήμον) διαμονής του άρχηγού τής έκμεταλλεύσεως (συνέχεια)

*Εκτασις εις στρέμματα

*Επαρχία Κοινότης (ή Δήμος)	Ίδιόκτητος γεωργική γη		Άρδευόμενα έκτασεις		Έκμεταλλεύσεις με καρποφόρα δένδρα και αριθμός τών δένδρων τούτων					Άγροτεμάχια γεωργικής γής		
	Έκμεταλλεύσεις με ιδιόκτητον γεωργικήν γην	Έκτασις ιδιόκτητου γεωργικής γής	Έκμεταλλεύσεις με άρδευομένην γεωργικήν γην	Έκτασις άρδευομένης γεωργικής γής	Έλαιόδενδρα		Έσπεριδοειδή		Άλλα καρποφόρα δένδρα (χιλιάδες)	Έκμεταλλεύσεις δηλώσασαι άγροτεμάχια	Αριθμός δηλωθέντων άγροτεμαχίων	Έκτασις δηλωθέντων άγροτεμαχίων
					Έκμεταλλεύσεις με έλαιόδενδρα	Αριθμός δένδρων (χιλιάδες)	Έκμεταλλεύσεις με έσπεριδοειδή	Αριθμός δένδρων (χιλιάδες)				
1	2	3	4	5	6	7	8	9	10	11	12	13
Τσαρκασιάνου ... Η	87	1.716	38	135	81	2,2	1	—	0,9	85	585	2.273
Φερεντινάτων ... Ο	66	562	3	5	68	1,3	20	0,1	0,2	66	333	672
Φισκάδου ... Π	70	374	4	8	81	2,4	44	0,2	0,5	24	142	194
Χαλιωτάτων ... Ο	87	1.801	2	6	85	5,3	—	—	0,3	87	540	1.976
Χαρακτιού ... Η	47	663	13	20	42	1,0	—	—	—	48	273	863

ΝΟΜΟΣ ΛΕΥΚΑΔΟΣ

Επαρχία Λευκάδος ... 43	5.634	112.713	1.830	7.516	5.517	605,7	1.740	45,8	56,9	5.575	45.450	118.973
Δήμοι												
Λευκάδος ... Π	465	9.210	181	1.499	418	45,4	163	8,1	7,1	460	1.704	9.556
Κοινότητες												
Άγιου Ηλία ... Ο	79	1.728	3	6	74	3,8	3	0,2	0,3	77	644	1.741
Άγιου Νικήτα ... Ο	38	970	6	7	38	9,0	18	—	1,0	38	434	994
Άγιου Πέτρου ... Η	285	4.463	252	1.271	283	18,0	180	1,4	1,8	286	2.156	5.186
Αθανίου ... Ο	118	2.175	2	5	117	8,8	11	—	0,6	114	963	2.281
Αλεξάνδρου ... Ο	180	4.049	42	73	181	18,8	73	1,1	5,3	180	1.398	4.266
Ανω Ήξανθείας ... Ο	169	4.574	36	86	167	11,7	—	—	0,5	166	2.804	4.791
Απολπαίνης ... Π	103	1.614	55	372	103	12,9	49	1,4	2,1	101	580	1.908
Ασπρογερακάτων ... Ο	62	1.941	4	53	60	5,9	1	—	1,3	60	574	1.961
Βαθέος ... Π	66	1.376	6	17	68	11,4	8	—	0,2	63	217	1.268
Βασιλικής ... Ο	106	1.873	85	676	106	11,5	76	3,2	1,4	111	560	2.116
Βανκερής ... Ο	72	1.484	60	174	73	7,4	64	3,2	1,1	70	764	1.593
Βλουού ... Π	138	2.968	33	83	137	22,7	71	1,9	0,5	132	660	2.726
Βουρνικιά ... Ο	98	1.479	59	182	98	10,3	72	0,3	1,4	96	613	1.596
Δραγάνου ... Ο	72	1.353	17	46	72	8,6	4	0,1	0,3	72	1.047	1.409
Έγκλουβής ... Ο	169	3.187	24	33	164	11,3	30	0,5	1,7	168	2.205	3.615
Ευχήρου ... Ο	122	2.364	11	24	122	25,6	17	0,1	1,0	119	820	2.559
Καβάλλου ... Η	111	2.700	5	16	111	12,6	1	—	1,6	111	1.246	2.968
Καλαμιτσιού ... Ο	158	4.794	126	217	158	16,9	45	0,1	2,4	158	2.641	4.801
Καριωτών ... Π	83	1.255	31	180	78	10,3	37	0,4	0,5	78	372	1.510
Καρυδιών ... Ο	460	5.990	37	55	445	24,3	15	0,1	1,6	453	3.551	6.264
Κατούνης ... Π	164	3.247	76	118	163	23,4	83	0,8	1,4	161	1.021	3.255
Κάτω Ήξανθείας ... Ο	80	2.387	4	4	78	7,4	2	0,1	1,0	76	1.187	2.385
Κατωμερίου ... Π	172	2.102	1	10	175	17,2	12	—	0,4	171	543	2.156
Κατωχωρίου ... Ο	89	2.185	24	48	88	14,1	34	0,4	0,5	89	474	2.195
Κομηλίου ... Ο	51	783	17	24	49	2,1	1	—	0,3	50	700	850
Κονταράνης ... Ο	92	1.565	77	455	88	10,1	56	0,8	0,5	90	602	1.861
Λαζαράτων ... Η	168	2.825	8	22	161	13,8	8	—	1,5	166	1.403	2.903
Μαραντοχωρίου ... Π	140	3.762	22	50	142	30,9	20	—	1,3	141	1.204	4.383
Νεοχωρίου ... Ο	87	1.509	8	25	87	9,3	68	2,8	0,9	88	749	1.708
Νικολή ... Ο	71	1.311	62	123	71	4,6	31	0,1	0,4	71	751	1.356
Νυδρίου ... Π	116	1.742	83	403	116	10,2	112	11,4	1,6	117	855	1.769
Πηγαδησάνων ... Η	83	1.773	14	22	83	8,4	12	0,1	0,7	81	779	1.847
Πινναχοχωρίου ... Η	96	2.045	12	66	90	10,2	10	0,8	1,1	94	858	2.055
Πλατιστόμων ... Ο	100	1.708	19	53	100	7,3	70	3,2	1,7	101	712	1.736
Πόρου ... Ο	120	1.945	—	—	119	16,2	47	0,2	1,1	119	615	2.084
Σπανοχωρίου ... Η	102	3.086	4	14	101	12,4	1	—	1,2	101	860	3.116
Σπαρτοχωρίου ... Ο	194	4.484	1	23	194	27,0	17	—	2,5	195	798	4.580
Σύβρου ... Ο	156	2.423	136	552	155	16,2	136	1,5	2,5	155	1.302	2.820
Τσουκαλάδων ... Ο	149	4.341	46	127	147	27,6	18	0,2	0,8	149	1.616	4.425
Φτερονού ... Ο	71	2.005	7	3	71	16,3	1	—	0,4	68	570	2.166
Χαραδιατικών ... Ο	100	2.070	29	134	99	10,0	63	1,3	1,0	101	752	2.274
Χορτάτων ... Ο	79	1.868	63	165	67	3,8	—	—	0,4	78	1.146	1.940

Π = πεδινά, Η = ήμιτορινιά, Ο = όρεινά κοινότητες



Πίναξ 3.1: Έκμεταλλεύσεις με ζώα και αριθμός τών ζώων αυτών κατ' είδος, κατά νομόν διαμονής του άρχηγού τής έκμεταλλεύσεως

Διαμέρισμα Νομός	Αριθμός έκμεταλ- λεύσεων αί όποίαι έδηλώσαν ζώα	Αριθμός ζώων κατ' είδος (άρρενα και θήλεα κάθε ηλικίας)													
		Ίπποι	Ήμιονοί	Όνοι	Βόδια, αγελάδες, μόσχοι, μοσχίδες		Βούβαλοι	Πρόβατα		Αίγες		Χοίροι	Πουλερικά δλων τών είδών	Κυψέλαι μελισσών	
					Έκμεταλ- λεύσεις με βόδια, αγελάδες καπ.	Αριθμός ζώων		Έκμεταλ- λεύσεις με πρόβατα	Αριθμός ζώων	Έκμεταλ- λεύσεις με αίγας	Αριθμός ζώων				
1	2	3	4	5	6	7	8	9	10	11	12	13	14	15	
ΙΟΝΙΟΙ ΝΗΣΟΙ															
Σύνολον κοινοτήτων	290	35.033	6.971	2.422	16.340	7.553	13.743	10	19.789	117.368	18.048	88.419	3.935	251.084	21.225
Πεδινάι	156	21.365	4.184	986	8.921	5.856	10.898	6	13.447	62.987	9.181	21.992	2.822	167.579	9.233
Ήμιορεινάι	79	8.984	1.644	830	4.702	1.508	2.422	4	4.332	32.289	5.294	35.421	680	60.957	7.271
Όρεινάι	55	4.684	1.143	606	2.717	189	423	—	2.019	22.092	3.573	31.006	433	22.548	4.721
Νομός Ζακύνθου															
σύνολον κοινοτήτων	47	5.749	1.886	559	1.581	2.349	3.847	2	2.453	9.857	3.091	10.179	558	67.621	4.796
Πεδινάι	34	4.014	1.464	198	927	1.506	2.542	2	1.955	7.265	2.235	4.466	507	51.805	2.225
Ήμιορεινάι	13	1.735	422	361	654	843	1.305	—	498	2.592	856	5.713	51	15.816	2.571
Όρεινάι	—	—	—	—	—	—	—	—	—	—	—	—	—	—	—
Νομός Κεφαλονιάς															
σύνολον κοινοτήτων	105	16.980	2.480	662	7.966	4.255	7.830	7	12.902	53.931	6.959	15.630	2.246	113.108	4.417
Πεδινάι	80	13.394	1.802	480	6.136	3.856	7.171	4	10.121	38.269	4.954	9.021	1.927	88.970	3.234
Ήμιορεινάι	25	3.586	678	182	1.830	399	659	3	2.781	15.662	2.005	6.609	319	24.138	1.183
Όρεινάι	—	—	—	—	—	—	—	—	—	—	—	—	—	—	—
Νομός Κεφαλληνίας															
σύνολον κοινοτήτων	95	7.206	1.303	755	3.756	811	1.729	1	1.786	39.416	3.876	48.810	644	43.413	9.209
Πεδινάι	33	2.821	684	266	1.208	418	1.028	—	658	13.311	1.255	6.821	220	19.703	3.085
Ήμιορεινάι	35	2.863	300	222	1.754	260	451	1	737	12.835	1.719	21.487	257	17.271	3.305
Όρεινάι	27	1.522	319	267	794	133	250	—	391	13.270	902	20.502	167	6.439	2.819
Νομός Λευκάδος															
σύνολον κοινοτήτων	43	5.098	1.302	446	3.037	138	337	—	2.648	14.164	4.122	13.800	487	26.942	2.803
Πεδινάι	9	1.136	234	42	650	76	157	—	713	4.442	737	1.684	168	7.101	689
Ήμιορεινάι	6	800	244	65	464	6	7	—	316	1.200	714	1.612	53	3.732	212
Όρεινάι	28	3.162	824	339	1.923	56	173	—	1.619	8.822	2.671	10.504	266	16.109	1.902

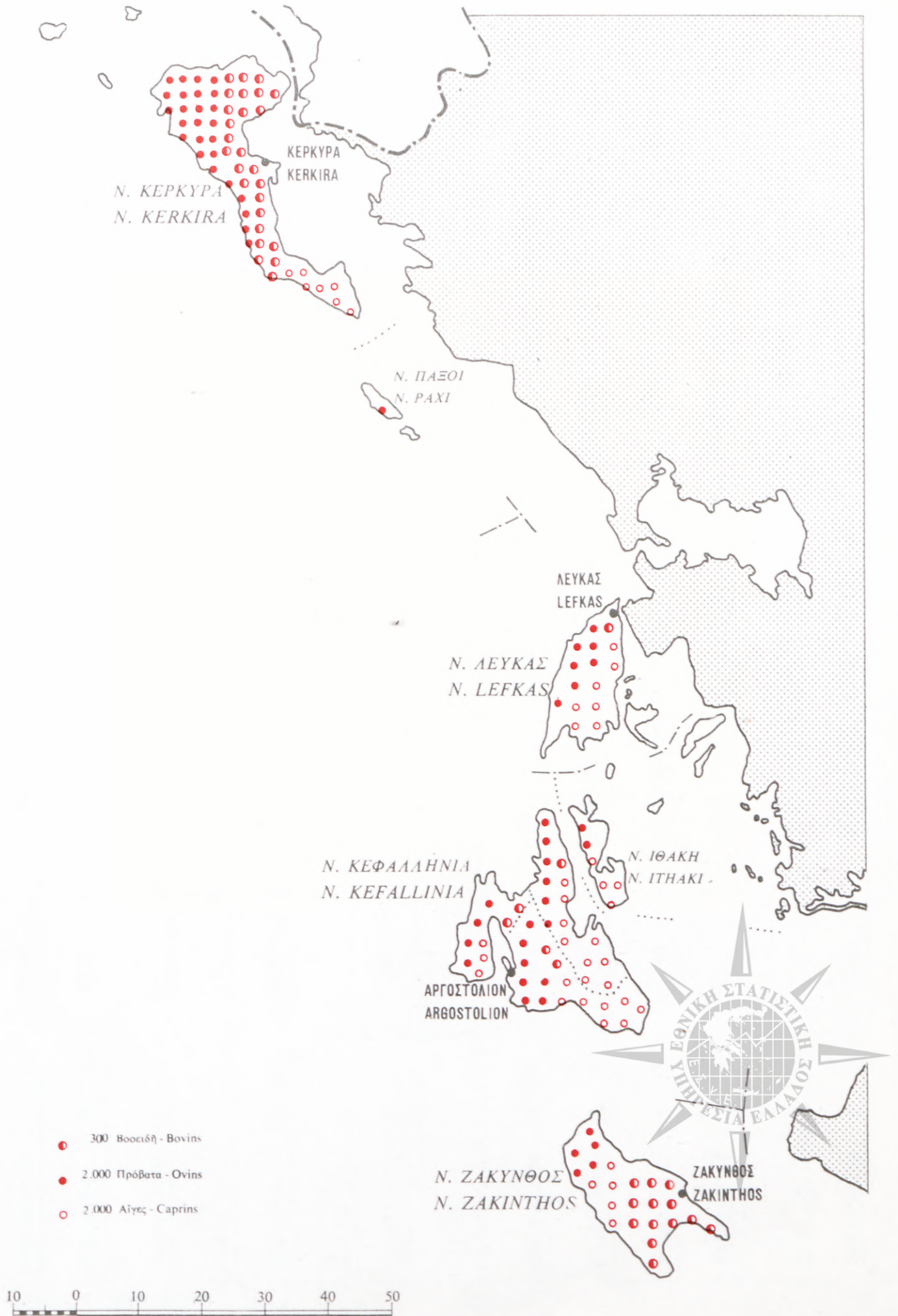


Πίναξ 3.2: Έκμεταλλεύσεις με ζώα και αριθμός των ζώων αυτών κατ' είδος, κατ' επαρχίαν διαμοινης του άρχηγοϋ τής έκμεταλλεύσεως

Νομός Επαρχία	Αριθμός έκμεταλλεύσεων εί όπουται έδ ήλωσαν ζώα	Αριθμός ζώων κατ' είδος (άρρενα και θήλεα κάθε ηλικίας)													
		Ίππτοι	Ήμιονοι	Όνοι	Βόδια, αγελάδες, μόσχοι, μοσχίδες		Βούβαλοι	Πρόβατα		Αίγες		Χοίροι	Πουλερικά όλων των είδών	Κυψέλαι μελισσών	
					Έκμεταλλεύσεις με βόδια, αγελάδες κλπ.	Αριθμός ζώων		Έκμεταλλεύσεις με πρόβατα	Αριθμός ζώων	Έκμεταλλεύσεις με αίγας	Αριθμός ζώων				
1	2	3	4	5	6	7	8	9	10	11	12	13	14	15	
ΝΟΜΟΣ ΖΑΚΥΝΘΟΥ															
Σύνολον κοινοτήτων	47	5.749	1.886	559	1.581	2.349	3.847	2	2.453	9.857	3.091	10.179	558	67.621	4.796
Πεδιναί	34	4.014	1.464	198	927	1.506	2.542	2	1.955	7.265	2.235	4.466	507	51.805	2.225
Ήμιορειναι	13	1.735	422	361	654	843	1.305	—	498	2.592	856	5.713	51	15.816	2.571
Όρειναι	—	—	—	—	—	—	—	—	—	—	—	—	—	—	—
Επαρχία Ζακύνθου σύνολον κοινοτήτων	47	5.749	1.886	559	1.581	2.349	3.847	2	2.453	9.857	3.091	10.179	558	67.621	4.796
Πεδιναί	34	4.014	1.464	198	927	1.506	2.542	2	1.955	7.265	2.235	4.466	507	51.805	2.225
Ήμιορειναι	13	1.735	422	361	654	843	1.305	—	498	2.592	856	5.713	51	15.816	2.571
Όρειναι	—	—	—	—	—	—	—	—	—	—	—	—	—	—	—
ΝΟΜΟΣ ΚΕΡΚΥΡΑΣ															
Σύνολον κοινοτήτων	105	16.980	2.480	662	7.966	4.255	7.830	7	12.902	53.931	6.959	15.630	2.246	113.108	4.417
Πεδιναί	80	13.394	1.802	480	6.136	3.856	7.171	4	10.121	38.269	4.954	9.021	1.927	88.970	3.234
Ήμιορειναι	25	3.586	678	182	1.830	399	659	3	2.781	15.662	2.005	6.609	319	24.138	1.183
Όρειναι	—	—	—	—	—	—	—	—	—	—	—	—	—	—	—
Επαρχία Κερκύρας σύνολον κοινοτήτων	101	16.317	2.477	591	7.760	4.255	7.830	7	12.468	52.646	6.461	14.667	2.242	108.887	4.301
Πεδιναί	76	12.731	1.799	409	5.930	3.856	7.171	4	9.687	36.984	4.456	8.058	1.923	84.749	3.118
Ήμιορειναι	25	3.586	678	182	1.830	399	659	3	2.781	15.662	2.005	6.609	319	24.138	1.183
Όρειναι	—	—	—	—	—	—	—	—	—	—	—	—	—	—	—
Επαρχία Παζών σύνολον κοινοτήτων	4	663	3	71	206	—	—	—	434	1.285	498	963	4	4.221	116
Πεδιναί	4	663	3	71	206	—	—	—	434	1.285	498	963	4	4.221	116
Ήμιορειναι	—	—	—	—	—	—	—	—	—	—	—	—	—	—	—
Όρειναι	—	—	—	—	—	—	—	—	—	—	—	—	—	—	—
ΝΟΜΟΣ ΚΕΦΑΛΛΗΝΙΑΣ															
Σύνολον κοινοτήτων	95	7.206	1.303	755	3.756	811	1.729	1	1.786	39.416	3.876	48.810	644	43.413	9.209
Πεδιναί	33	2.821	684	266	1.208	418	1.028	—	658	13.311	1.255	6.821	220	19.703	3.085
Ήμιορειναι	35	2.863	300	222	1.754	260	451	1	737	12.835	1.719	21.487	257	17.271	3.305
Όρειναι	27	1.522	319	267	794	133	250	—	391	13.270	902	20.502	167	6.439	2.819
Επαρχία Ήθάνης σύνολον κοινοτήτων	11	1.114	69	41	665	13	55	—	246	4.597	453	8.933	51	7.924	664
Πεδιναί	—	—	—	—	—	—	—	—	—	—	—	—	—	—	—
Ήμιορειναι	9	1.023	68	40	602	12	51	—	221	4.210	419	8.059	51	7.318	609
Όρειναι	2	91	1	1	63	1	4	—	25	387	34	874	—	606	55
Επαρχία Κρανιάς σύνολον κοινοτήτων	31	2.766	465	327	1.592	295	578	—	659	14.852	1.702	16.219	309	16.401	5.036
Πεδιναί	13	1.040	162	81	515	80	269	—	194	5.062	542	1.954	82	7.215	1.654
Ήμιορειναι	11	1.080	137	68	755	157	236	—	312	4.254	781	4.089	71	6.444	1.867
Όρειναι	7	646	166	178	322	58	73	—	153	5.536	379	10.176	56	2.742	1.515
Επαρχία Πάλης σύνολον κοινοτήτων	22	1.723	527	204	723	321	749	—	410	8.760	650	6.518	224	11.768	1.675
Πεδιναί	16	1.514	496	184	611	303	664	—	351	7.186	547	2.699	125	10.709	1.245
Ήμιορειναι	3	123	17	10	70	9	22	—	36	972	63	2.519	58	558	208
Όρειναι	3	86	14	10	42	9	63	—	23	602	40	1.300	41	501	222
Επαρχία Σάμης σύνολον κοινοτήτων	31	1.603	242	183	776	182	347	1	471	11.207	1.071	17.140	160	7.320	1.834
Πεδιναί	4	267	26	1	82	35	95	—	113	1.063	166	2.168	13	1.779	186
Ήμιορειναι	12	637	78	104	327	82	142	1	168	3.399	456	6.820	77	2.951	621
Όρειναι	15	699	138	78	367	65	110	—	190	6.745	449	8.152	70	2.590	1.027
ΝΟΜΟΣ ΛΕΥΚΑΔΟΣ															
Σύνολον κοινοτήτων	43	5.098	1.302	446	3.037	138	337	—	2.648	14.164	4.122	13.800	487	26.942	2.803
Πεδιναί	9	1.136	234	42	650	76	157	—	713	4.142	737	1.684	168	7.101	689
Ήμιορειναι	6	800	244	65	464	6	7	—	316	1.200	714	1.612	53	3.732	212
Όρειναι	28	3.162	824	339	1.923	56	173	—	1.619	8.822	2.671	10.504	266	16.109	1.902
Επαρχία Λευκάδος σύνολον κοινοτήτων	43	5.098	1.302	446	3.037	138	337	—	2.648	14.164	4.122	13.800	487	26.942	2.803
Πεδιναί	9	1.136	234	42	650	76	157	—	713	4.142	737	1.684	168	7.101	689
Ήμιορειναι	6	800	244	65	464	6	7	—	316	1.200	714	1.612	53	3.732	212
Όρειναι	28	3.162	824	339	1.923	56	173	—	1.619	8.822	2.671	10.504	266	16.109	1.902

ΙΟΝΙΟΙ ΝΗΣΟΙ—ILES IONIENNES

ΑΡΙΘΜΟΣ ΒΟΕΙΔΩΝ, ΠΡΟΒΑΤΩΝ ΚΑΙ ΑΙΓΩΝ
EFFECTIFS DES BOVINS, DES OVINS ET DES CAPRINS





Πίναξ 3.3: Έκμεταλλεύσεις με ζώα και αριθμός τῶν ζῶων αὐτῶν κατ' εἶδος, κατὰ κοινότητα (ἢ δήμον) διαμονῆς τοῦ ἀρχηγοῦ τῆς ἐκμεταλλεύσεως (συνέχεια)

Έπαρχία Κοινότης (ἢ Δήμος)	Αριθμός ἐκμεταλ- λεύσεων αἱ ὁποῖαι ἐδῆλωσαν ζῶα	Αριθμός ζῶων κατ' εἶδος (ἀρρενα καὶ θῆλα καθε ἡλικίας)													
		Ἴπποι	Ἡμίονοι	ὄνοι	Βόδια, ἀγελάδες, μόσχοι, μοσχίδες		Βοῦβαλοι	Πρόβατα		Αἴγες		Χοῖροι	Πουλερικά ὀλων τῶν εἰδῶν	Κυψέλαι μελισσῶν	
					Ἐκμεταλ- λεύσεις με βόδια, ἀγελάδες κλπ.	Αριθμός ζῶων		Ἐκμεταλ- λεύσεις με πρόβατα	Αριθμός ζῶων	Ἐκμεταλ- λεύσεις με αἴγας	Αριθμός ζῶων				
1	2	3	4	5	6	7	8	9	10	11	12	13	14	15	
Τουριάτων	Π	109	11	—	28	14	41	—	58	372	76	781	1	813	36
Τσαρκασιάνου	Η	85	22	21	47	7	7	—	29	443	60	336	1	389	55
Φερεντινῶν	Ο	58	5	2	26	5	6	—	15	887	32	681	10	178	6
Φισκάρδου	Π	75	1	—	27	8	20	—	22	193	41	284	—	422	15
Χαλιωτῶν	Ο	80	14	22	54	9	13	—	12	274	51	460	11	377	168
Χαρακτιοῦ	Η	36	1	6	29	1	1	1	13	267	19	559	1	106	—
ΝΟΜΟΣ ΛΕΥΚΑΔΟΣ															
Έπαρχία Λευκάδος ...	43	5.098	1.302	446	3.037	138	337	—	2.648	14.164	4.122	13.800	487	26.942	2.803
<i>Δῆμοι</i>															
Λευκάδος	Π	242	66	20	93	17	44	—	151	1.089	147	289	42	1.489	386
<i>Κοινότητες</i>															
Ἁγίου Ἡλίας	Ο	77	18	12	52	4	7	—	55	787	70	733	40	329	8
Ἁγίου Νικήτα	Ο	38	15	1	23	—	—	—	5	9	34	45	—	314	65
Ἁγίου Πέτρου	Η	273	137	12	210	6	7	—	217	622	250	548	42	1.539	142
Ἀθανίου	Ο	111	42	13	59	—	—	—	72	324	103	810	3	425	301
Ἀλεξάνδρου	Ο	171	83	9	81	1	1	—	109	694	155	1.131	—	1.261	84
Ἄνω Ἐξανθείας	Ο	154	16	59	66	—	—	—	46	234	135	379	2	777	58
Ἀπολλωνίης	Π	97	14	5	74	15	26	—	73	553	86	179	24	581	86
Ἀσπρογερακῶν	Ο	58	26	—	24	—	—	—	15	86	54	134	—	272	3
Βαθέας	Π	55	—	—	36	1	2	—	33	84	17	21	—	285	—
Βασιλικῆς	Ο	98	35	3	38	7	18	—	48	214	79	351	10	769	239
Βαυκερῆς	Ο	70	30	9	25	3	7	—	46	113	63	203	1	477	96
Βλυχοῦ	Π	125	7	7	69	2	4	—	63	151	84	191	—	596	81
Βουρνιαῖ	Ο	95	22	5	61	—	—	—	72	204	84	245	27	447	33
Δραχάνου	Ο	69	14	13	31	1	2	—	59	245	56	158	7	424	137
Εγγλυοβῆς	Ο	163	19	74	89	—	—	—	68	1.133	149	619	5	887	62
Ευδήρου	Ο	115	19	4	89	2	4	—	59	281	98	552	16	598	36
Καβάλλου	Η	103	40	5	62	—	—	—	24	275	86	273	4	386	53
Καλαμιταίου	Ο	150	21	16	97	—	—	—	47	101	138	185	—	749	70
Καρωτῶν	Π	71	24	—	47	14	33	—	49	297	52	125	12	593	—
Καρούς	Ο	439	85	42	219	—	—	—	43	350	321	591	3	1.501	106
Κατούνης	Π	154	41	2	86	6	17	—	87	229	117	148	3	892	80
Κάτω Ἐξανθείας	Ο	68	21	6	43	—	—	—	5	5	59	169	—	261	—
Κατωμερίου	Π	147	2	—	93	—	—	—	98	903	15	23	12	818	—
Κατωχωρίου	Ο	83	18	10	66	—	—	—	56	193	65	241	2	386	39
Κοιμηλίου	Ο	51	10	11	41	—	—	—	41	266	45	114	6	236	190
Κονταράνης	Ο	90	41	1	63	11	18	—	74	242	88	182	52	530	9
Λαζαράτων	Η	161	50	10	83	—	—	—	29	113	142	440	3	611	14
Μαραντοχωρίου	Π	134	58	3	110	16	23	—	102	616	123	500	64	1.057	9
Νεοχωρίου	Ο	82	21	6	47	2	8	—	48	282	67	373	—	492	25
Νικολῆ	Ο	67	29	6	62	2	3	—	58	256	67	319	16	365	15
Νυδρίου	Π	111	22	5	42	5	8	—	57	220	96	208	11	790	47
Πηγαδισάνων	Η	76	16	16	36	—	—	—	8	16	68	102	2	321	—
Πινακοχωρίου	Η	88	33	16	39	—	—	—	25	125	79	125	2	347	2
Πλατυστόμων	Ο	93	23	7	42	—	—	—	64	188	85	419	2	421	—
Πόρου	Ο	114	10	3	100	1	2	—	50	164	81	489	4	479	54
Σπανοχωρίου	Η	99	48	6	34	—	—	—	13	49	89	124	—	528	1
Σπαρτοχωρίου	Ο	175	8	—	133	1	60	—	74	531	83	239	1	1.002	66
Σύβρου	Ο	150	42	8	103	12	19	—	108	447	142	366	36	835	131
Τσουκαλάδων	Ο	139	102	3	75	—	—	—	106	210	132	495	4	700	45
Φτεροῦ	Ο	67	7	1	71	—	—	—	45	312	60	286	26	370	—
Χαραδιατίκων	Ο	97	18	4	74	7	22	—	77	514	86	552	3	434	10
Χορτάτων	Ο	78	29	12	49	2	2	—	69	437	72	124	—	368	20

Π = πεδινὰ, Η = ἡμιορεινὰ, Ο = ὄρεινὰ κοινότητες





