



ΒΑΣΙΛΕΙΟΝ ΤΗΣ ΕΛΛΑΔΟΣ  
ΕΘΝΙΚΗ ΣΤΑΤΙΣΤΙΚΗ ΥΠΗΡΕΣΙΑ ΤΗΣ ΕΛΛΑΔΟΣ  
ROYAUME DE GRÈCE  
OFFICE NATIONAL DE STATISTIQUE

Γ:5 ΓΕΩΡΓΙΑ-ΚΤΗΝΟΤΡΟΦΙΑ  
AGRICULTURE-ÉLEVAGE

ΕΘΝΙΚΗ ΣΤΑΤΙΣΤΙΚΗ ΥΠΗΡΕΣΙΑ ΤΗΣ ΕΛΛΑΔΟΣ  
ΒΙΒΛΙΟΘΗΚΗ  
ΑΔΕ. Αριθ. \_\_\_\_\_  
Κατηγορ. Βιβλίου \_\_\_\_\_

ΑΠΟΤΕΛΕΣΜΑΤΑ  
ΤΗΣ ΑΠΟΓΡΑΦΗΣ ΓΕΩΡΓΙΑΣ-ΚΤΗΝΟΤΡΟΦΙΑΣ  
ΤΗΣ 19 ΜΑΡΤΙΟΥ 1961

ΤΟΜΟΣ Ι

Πίνακες κατά τόπον μόνιμου διαμονής των άρχηγών (κατόχων) των έκμεταλλεύσεων

ΤΕΥΧΟΣ 3. ΠΕΛΟΠΟΝΝΗΣΟΣ

RÉSULTATS  
DU RECENSEMENT DE L'AGRICULTURE-ÉLEVAGE  
EFFECTUÉ LE 19 MARS 1961

VOLUME I

Tableaux par lieu de domicile des chefs (possesseurs) des exploitations

FASCICULE 3. PÉLOPONÈSE



ΕΛΛΗΝΙΚΗ ΔΗΜΟΚΡΑΤΙΑ  
ΥΠΟΥΡΓΕΙΟ ΠΑΙΔΕΙΑΣ ΚΑΙ ΘΡΗΣΚΕΥΜΑΤΩΝ  
ΕΝΔΙΑΜΕΣΟΕΚΠΑΙΔΕΥΣΗ  
ΕΠΙΧΕΙΡΗΣΙΑΚΟ ΠΡΟΓΡΑΜΜΑ  
ΕΠΙΧΕΙΡΗΣΙΑΚΟ ΠΡΟΓΡΑΜΜΑ  
ΕΠΙΧΕΙΡΗΣΙΑΚΟ ΠΡΟΓΡΑΜΜΑ

# ΑΠΟΤΥΠΩΣΕΙΣ

## ΤΗΣ ΑΡΧΑΙΑΣ ΕΛΛΗΝΙΚΗΣ ΕΡΕΥΝΑΣ

### ΤΗΣ 19 ΜΑΡΤΙΟΥ 1961

ΤΟΜΟΣ

ΕΡΕΥΝΑ ΚΑΙ ΔΙΔΑΧΗ ΤΗΣ ΑΡΧΑΙΑΣ ΕΛΛΗΝΙΚΗΣ ΕΡΕΥΝΑΣ

# ΑΠΟΤΥΠΩΣΕΙΣ

## DU REGERSEMENT DE L'AGRICULTURE

### LE 19 MARS 1961

ΤΟΜΟΣ

ΕΡΕΥΝΑ ΚΑΙ ΔΙΔΑΧΗ ΤΗΣ ΑΡΧΑΙΑΣ ΕΛΛΗΝΙΚΗΣ ΕΡΕΥΝΑΣ

ΕΡΕΥΝΑ ΚΑΙ ΔΙΔΑΧΗ ΤΗΣ ΑΡΧΑΙΑΣ ΕΛΛΗΝΙΚΗΣ ΕΡΕΥΝΑΣ





ΠΕΡΙΕΧΟΜΕΝΑ — TABLE DES MATIÈRES

	Σελίς Page	
Πρόλογος .....	VII	Préface
Είσαγωγή .....	XI	Introduction
 ΠΙΝΑΚΕΣ		
TABLEAUX		
1. Ἀριθμὸς ἐκμεταλλεύσεων, ἐκτάσεις καὶ κατανομὴ αὐτῶν εἰς τὰς βασικὰς κατηγορίας χρήσεως τῆς γῆς καὶ βοσκότοποι τῶν ἐκμεταλλεύσεων	1	1. Nombre d'exploitations, étendues et répartitions des étendues d'après l'utilisation des surfaces; pâturages des exploitations
2. Ἰδιόκτητος γεωργικὴ γῆ, ἀρδευόμεναι ἐκτάσεις, ἀριθμὸς δένδρων κατὰ κατηγορίαν καὶ τεμαχισμὸς τῆς γεωργικῆς γῆς	23	2. Territoire agricole privé, étendues irriguées, nombre des arbres par espèces et morcellement du territoire agricole
3. Ἐκμεταλλεύσεις μὲ ζῶα καὶ ἀριθμὸς τῶν ζῴων αὐτῶν κατ' εἶδος	43	3. Exploitations agricoles avec de l'élevage et effectifs des animaux, par espèce







## ΠΡΟΛΟΓΟΣ

Ἡ Ἐθνικὴ Στατιστικὴ Ὑπηρεσία τῆς Ἑλλάδος ἀρχίζει, μὲ τὸ παρὸν τεῦχος, τὴν δημοσίευσιν τῶν ἀποτελεσμάτων τῆς Ἀπογραφῆς Γεωργίας καὶ Κτηνοτροφίας τοῦ 1961.

Παρὰ τὴν καταβληθεῖσαν σύντονον προσπάθειαν, δὲν κατέστη δυνατὸν ὅπως τὰ ἀποτελέσματα τῆς ἀπογραφῆς ταύτης δημοσιευθοῦν ἐνωρίτερον, κυρίως λόγῳ τοῦ ὄγκου τῶν μηχανογραφικῶν καὶ τυπογραφικῶν ἐργασιῶν, τὰς ὁποίας ἡ ΕΣΥΕ ἀντεμετώπισε κατὰ τὰ τελευταῖα ἔτη ἐκ τῆς Ἀπογραφῆς Πληθυσμοῦ τοῦ 1961 καὶ πλείστων ἄλλων τακτικῶν καὶ ἐκτάκτων στατιστικῶν ἐρευνῶν.

Ἐξ ἄλλου, ἡ φύσις τῶν γεωργικῶν στατιστικῶν στοιχείων, ἰδίᾳ δὲ ὁ ποσοτικὸς χαρακτήρ των καὶ ὁ ὑψηλὸς βαθμὸς τῆς συσχέτισεως τῶν διαφόρων δεδομένων, ἀπαιτοῦν συστηματικὴν φροντίδα κατὰ τὴν ἐπεξεργασίαν καὶ μακροχρόνιον προσπάθειαν κατὰ τὴν πινακοποίησίν των. Πάντως, ἡ πινακοποίησις τῶν ἀποτελεσμάτων τῆς γεωργικῆς Ἀπογραφῆς μεγάλως ἐπεταχύνθη διὰ τῆς χρήσεως ἠλεκτρονικοῦ ὑπολογιστοῦ, ὁ ὁποῖος ἐτέθη εἰς τὴν διάθεσιν τῆς ΕΣΥΕ ἀπὸ τοῦ παρελθόντος Νοεμβρίου.

Τὰ δημοσιευόμενα στατιστικὰ στοιχεῖα ἀναφέρονται βασικῶς εἰς τὴν μικροτέραν διοικητικὴν μονάδα τῆς Χώρας, ἤτοι τὴν κοινότητα (ἢ δῆμον). Τοῦτο δέ, κυρίως, διότι ἡ Ἀπογραφή εἶναι ἐν Ἑλλάδι, καὶ πρὸς τὸ παρὸν τοῦλάχιστον, ἡ μοναδικὴ πηγή λήψεως πληροφοριῶν ἐπὶ τῶν γεωργικῶν ἐκμεταλλεύσεων εἰς τοιαύτην κλίμακα.

Ἡ παροῦσα ἔκδοσις δὲν ἐξαντλεῖ, βεβαίως, ὅλας τὰς δυνατότητας ἐμφανίσεως στοιχείων ἐκ τῆς Ἀπογραφῆς τοῦ 1961. Ἐλπίζεται ὅτι ἡ ΕΣΥΕ θὰ δυνηθῇ νὰ προβῇ συντόμως εἰς περαιτέρω πινακοποίησιν τῶν δεδομένων τῆς Ἀπογραφῆς, ἐπὶ διαφορετικῆς βάσεως. Ὅπωςδὴποτε, ὅμως, τὰ στατιστικὰ στοιχεῖα τὰ ὁποῖα δίδονται εἰς τὴν δημοσιότητα μὲ τὴν παροῦσαν σειρὰν τευχῶν παρέχουν μίαν ἀναλυτικὴν καὶ ὠλοκληρωμένην εἰκόνα τῶν γεωργικῶν ἐκμεταλλεύσεων τῆς Χώρας κατὰ κοινότητα, καὶ κατὰ συνέπειαν ἀποτελοῦν, ὅπως ἐλπίζομεν, ἀσφαλῆ βάσιν διὰ τὴν μελέτην καὶ ἀνάλυσιν τῶν προβλημάτων τῆς ἐλληνικῆς γεωργίας.

ΠΕΤΡΟΣ Τ. ΚΟΥΒΕΛΗΣ

Γενικὸς Διευθυντὴς τῆς Ἐθνικῆς  
Στατιστικῆς Ὑπηρεσίας τῆς Ἑλλάδος

Ἀθῆναι, Ἰανουάριος 1964



Faint, illegible text, likely bleed-through from the reverse side of the page.

Faint, illegible text, likely bleed-through from the reverse side of the page.





## PRÉFACE

L'Office National de Statistique de Grèce inaugure, avec le présent fascicule, la publication des résultats du Recensement de l'Agriculture et de l'Élevage, effectué en 1961.

En dépit des efforts soutenus du Service, il n'a pas été possible de publier plus tôt les résultats de ce Recensement; ce retard tient notamment au volume des travaux mécanographiques et typographiques—auxquels l'Office National de Statistique a été obligé de faire face pendant ces dernières années au sujet du Recensement même de la Population, opéré également en 1961—comme aussi au grand nombre d'autres enquêtes statistiques, courantes et extraordinaires.

D'autre part, la nature des données statistiques de l'Agriculture et, surtout, leur caractère mesurable ainsi que l'interférence trop fréquente de ces mêmes données exigent des soins systématiques lors de leur élaboration ainsi que de longs efforts pour leur mise sous forme de tableaux. De toutes façons, cette tabulation des Résultats du Recensement Agricole a été grandement accélérée grâce à l'usage de l'appareil électronique qui a été mis à la disposition de l'Office National de Statistique depuis novembre dernier.

Les données statistiques publiées ici ont pour fondement de base la plus petite unité administrative du pays, à savoir, la Commune-dème (ou la Commune, selon le cas); cela, en raison du fait que, en Grèce, le Recensement, tout au moins dans l'état actuel des choses, est la seule source de renseignements sur les exploitations agricoles à une telle échelle.

Certes, la présente publication n'épuise pas toutes les possibilités de présentation des données à partir du Recensement de 1961. On espère que l'Office National de Statistique pourra bientôt procéder à d'autres tabulations des données du Recensement, sur une base différente. Mais, quoi qu'il en soit, les données statistiques publiées dans la présente série de fascicules, donnent une image analytique et complète des exploitations agricoles du Pays, par Commune; par conséquent, elles constituent, ainsi que nous l'espérons, une base sûre pour l'étude et l'analyse des problèmes de l'Agriculture grecque.

Athènes, janvier 1964

PIERRE COUVELIS  
Directeur général de l'Office National  
de Statistique de Grèce







## ΕΙΣΑΓΩΓΗ — INTRODUCTION

### Γενικά

Τὴν 19ην Μαρτίου 1961 ἐνηργήθη, ὁμοῦ μετὰ τῆς γενικῆς Ἀπογραφῆς Πληθυσμοῦ, καὶ γενικὴ Ἀπογραφή Γεωργίας καὶ Κτηνοτροφίας τῆς Χώρας, ἐν τῷ πλαίσῳ τοῦ παγκοσμίου προγράμματος γεωργικῶν ἀπογραφῶν, τοῦ ὀργανωθέντος ὑπὸ τοῦ Ὄργανισμοῦ Τροφῶν καὶ Γεωργίας τῶν Ἠνωμένων Ἐθνῶν (FAO). Οἱ σκοποὶ καὶ ὁ τρόπος ἐκτελέσεως αὐτῆς καθωρίσθησαν διὰ τῶν ἀπὸ 7/30.10.1958 καὶ 137/1960 Βασιλικῶν Διαταγμάτων καὶ τῆς ὑπ' ἀριθμὸν 27556/8929/18.8.1960 ἀποφάσεως τοῦ Ὑπουργοῦ Συντονισμοῦ.

Διὰ τὴν ταχυτέραν δημοσίευσιν τῶν ἀποτελεσμάτων τῆς ὡς ἄνω ἀπογραφῆς, ἐκρίθη σκόπιμον ὅπως ἐμφανισθοῦν ταῦτα κατὰ γεωγραφικὸν διάμερισμα καὶ δι' ἰδίου τεύχους δι' ἕκαστον τούτων. Τὰ τεύχη ταῦτα θὰ ἐνσωματωθοῦν ἐν καιρῷ εἰς ἐνιαῖον τόμον δι' ὁλόκληρον τὴν Χώραν.

Εἰς τὸν ἐνιαῖον τοῦτον τόμον θὰ περιληφθῇ καὶ ἀναλυτικὴ εἰσαγωγή ἐπὶ τῶν μεθοδολογικῶν, ὀργανωτικῶν κλπ. θεμάτων, τῶν σχετιζομένων μετὰ τὴν ἐκτέλεσιν τῆς ἀπογραφῆς, τὴν ἐπεξεργασίαν τῶν δεδομένων καὶ τοὺς δημοσιευθησομένους πίνακας. Διὰ τὴν ὑποβοήθησιν ὁμοῦ τοῦ ἀναγνώστου τῶν ἐπὶ μέρους τευχῶν τῶν διαμερισμάτων εἰς τὴν κατανόησιν τῶν στατιστικῶν πινάκων, παραθέτομεν κατωτέρω συνοπτικὴν εἰσαγωγὴν, ἀναφερομένην κυρίως εἰς τὸ ἐννοιολογικὸν περιεχόμενον τῶν χρησιμοποιηθέντων κατὰ τὴν ἀπογραφὴν ὄρων.

### Πεδίον ἐφαρμογῆς τῆς ἀπογραφῆς

Ἡ ἀπογραφή περιέλαβε κάθε τύπον γεωργικῆς, κτηνοτροφικῆς ἢ μικτῆς (γεωργοκτηνοτροφικῆς) ἐκμεταλλεύσεως, ἐφ' ὅσον αὕτη ἐπλήρου τὸ κριτήριον τοῦ κατωτέρου ὀρίου ἐκτάσεως ὑπὸ ἐκμετάλλευσιν ἢ ἀριθμοῦ ζώων.

Οὕτω, ἐθεωρήθη ὡς κάτοχος (ἀρχηγός) ἐκμεταλλεύσεως, ὑπόχρεως ὅπως ἀπογραφῇ, πᾶς ὅστις:

— ἐξεμεταλλεύετο ἕκτασιν γεωργικῆς γῆς ἐνὸς στρέμματος (0,1 ἕκταρίου) καὶ ἄνω, ἢ

— εἶχεν ἰδιόκτητα ζῶα, καὶ δὴ μίαν ἀγελάδα καὶ πλεόν ἢ δύο καὶ πλεόν «μεγάλα» ζῶα (ἵππους, ἡμιόνους, ὄνους, βουβάλους) συνολικῶς ἢ πέντε καὶ πλεόν «μικρὰ» ζῶα (πρόβατα, αἴγας, χοίρους) συνολικῶς ἢ πενήντα καὶ πλεόν πουλερικά κάθε εἶδους ἢ εἴκοσιν καὶ πλεόν κυψέλας μελισσῶν, ἢ

— εἶχε τὴν ἐκμετάλλευσιν 10 τοῦλάχιστον ἐλαιοδένδρων, ἔστω καὶ ἄνευ τοῦ δικαιώματος ἐκμεταλλεύσεως τῆς γῆς ἐπὶ τῆς ὁποίας ἐφύοντο ταῦτα.

Τὰ ζῶα τῆς ὡς ἄνω δευτέρας περιπτώσεως ἐλαμβάνοντο ὑπ' ὄψιν ἀνεξαρτήτως φύλου καὶ ἡλικίας.

### Προαπογραφικαὶ ἐργασίαι

Τῆς ἐκτελέσεως τῆς κυρίως ἀπογραφῆς προηγήθησαν ἀλλεπάλληλοι δοκιμαστικαὶ ἐρευναι, περιλαμβανομένης καὶ τῆς εὐρείας δοκιμαστικῆς ἀπογραφῆς τῆς 3ης Ἀπριλίου τοῦ 1960. Σκοπὸς τῶν ἐρευνῶν τούτων ἦτο ἡ μελέτη τῶν προβλημάτων ὀργανώσεως τῆς ἀπογραφῆς, ἢ ἐκπαίδευσιν τῶν στελεχῶν τῆς ἀπογραφῆς καὶ ἡ κατάρτισιν τῶν ὀργάνων καὶ μέσων τοῦ μεταπογραφικοῦ ἐλέγχου τῶν στοιχείων αὐτῆς. Ἐξ ἄλλου, ἀνελήφθη ἡ ἐκτέλεσις ἐκτεταμένων χαρτογραφικῶν ἐργασιῶν, διὰ τὴν ἐπιτυχεστέραν ἐδραίωσιν τῆς ἀπογραφῆς καὶ τὴν βελτίωσιν τοῦ βαθμοῦ καλύψεως καὶ ἀκριβείας τῶν στοιχείων αὐτῆς.

### Généralités

Le 19 mars 1961 eut lieu, en même temps que le Recensement général de la Population, le Recensement général de l'Agriculture et de l'Élevage du pays, dans le cadre du programme des recensements mondiaux agricoles, organisé par l'Organisation des Nations Unies pour l'Alimentation et l'Agriculture (FAO). Les objectifs et les modalités d'exécution du Recensement furent fixés par les Décrets Royaux des 7 et 30 octobre 1958 et No 137 de 1960, ainsi que par l'arrêté du Ministre de la Coordination, en date du 18 août 1960, No 27556/8929.

Afin de publier le plus rapidement possible les résultats du Recensement en question, on a jugé opportun de les faire paraître par Région Géographique, en consacrant un fascicule à chaque Région. Ces fascicules formeront, le moment venu, un volume unique pour l'ensemble du Pays.

Ce volume unique comprendra également une introduction analytique concernant des points d'ordre méthodologique et d'organisation, soulevés par l'exécution du Recensement, le dépouillement des données et les tableaux qui auront été publiés. Toutefois, afin d'aider d'ores et déjà le lecteur des fascicules, publiés séparément, à mieux saisir le sens et la portée des tableaux statistiques ci-après, nous fournissons ici, en guise d'introduction sommaire, les explications ci-dessous au sujet de la définition des termes utilisés.

### Champ d'application du Recensement

Le Recensement embrassa tous les types d'exploitation d'agriculture, d'élevage, ou mixte, dans la mesure où l'exploitation remplissait les conditions minima d'étendue ou d'effectifs d'animaux.

C'est ainsi qu'on a considéré comme «possesseur (chef) d'une exploitation» et, par conséquent, recensable, toute personne qui: a) exploitait un territoire agricole de un «stremme» (10 stremmes = 1 ha) ou davantage; b) possédait en propre des animaux, à savoir: soit une vache ou davantage; soit, en tout, deux ou plusieurs «gros animaux» (chevaux, mulets, ânes, buffles); soit, en tout, cinq «petits animaux» ou davantage (moutons, chèvres et boucs, chevreaux ou porcs); soit 50 (ou davantage) têtes de volailles; soit, enfin, 20 (ou davantage) ruches d'abeilles; c) possédait au moins 10 oliviers en exploitation, que le territoire même fût ou non exploité par l'intéressé.

Dans le cas des animaux cités sous (b) on ne faisait aucune distinction entre mâles et femelles, jeunes ou vieux.

### Travaux préliminaires

L'exécution du Recensement a été précédée d'enquêtes-pilotes successives et du large Recensement-pilote du 3 avril 1960. Ces préliminaires avaient pour but d'étudier les problèmes relatifs à l'organisation du Recensement, d'entraîner les Cadres ainsi que les organes d'exécution et de contrôle après la fin des opérations. D'autre part, on a entrepris d'importants travaux cartographiques pour étayer sur des bases solides le Recensement et améliorer le degré de couverture et d'exactitude des données qui allaient être recueillies.

Ἡ ἀπογραφή ἐνηργήθη διὰ συμπληρώσεως ἐνὸς ἀπογραφικοῦ δελτίου κατὰ ἐκμετάλλευσιν ὑπὸ εἰδικῶς ἐκπαιδευθέντων ἀπογραφέων, ἐν συνεντεύξει μετὰ τῶν ἀπογραφομένων. Ἡ συμπλήρωσις τῶν ἀπογραφικῶν δελτίων ἐγένετο τὴν ἡμέραν τῆς ἀπογραφῆς (19.3.1961) ἢ τὴν ἐπομένην ἡμέραν.

Τὰ ἀπογραφικὰ δελτία ὑπεβλήθησαν εἰς τὸν σχετικὸν ἔλεγχον ὑπὸ τῶν ἀπογραφικῶν ὀργάνων καὶ ἐν συνεχείᾳ ὑπὸ τῶν κατὰ δῆμον καὶ κοινότητα Ἐπιτροπῶν Ἀπογραφῆς Γεωργίας καὶ Κτηνοτροφίας.

**Ἐπεξεργασία τῶν ἀπογραφικῶν δελτίων**

Ἡ ΕΣΥΕ ἐπεξεργάσθη τὰ ἀπογραφικὰ δελτία ἐν τῷ Κεντρικῷ αὐτῆς Καταστήματι, διὰ τὴν ἐπίτευξιν ὁμοιομόρφου ἐργασίας καὶ ἐνιαίας τακτικῆς.

Ἡ πινακοποίησις τῶν ἀποτελεσμάτων τῆς ἀπογραφῆς ἐγένετο δι' ἠλεκτρονικοῦ ὑπολογιστοῦ.

**Ὅρισμοὶ καὶ ἐννοιαὶ**

Ὡς ἀρχηγὸς ἢ κάτοχος γεωργικῆς ἐκμεταλλεύσεως ἐθεωρήθη πᾶν φυσικὸν ἢ νομικὸν πρόσωπον τὸ ὁποῖον εἶχε τὴν τεχνικὴν καὶ οἰκονομικὴν εὐθύνην τῆς ἐκμεταλλεύσεως γεωργικῆς γῆς ἢ ἦτο ἰδιοκτήτης ζώων, συμφώνως πρὸς τὰ ἀνωτέρω τεθέντα κατώτερα ὄρια χαρακτηρισμοῦ τῆς κτηνοτροφικῆς ἐκμεταλλεύσεως.

Ὡς γεωργικὴ γῆ ἢ γεωργικὴ ἔκτασις ἐθεωρήθη κάθε τμήμα γῆς τὸ ὁποῖον ἐχρησιμοποιεῖτο διὰ τὴν παραγωγὴν γεωργικῶν προϊόντων παντὸς εἶδους ἢ εἶχε παραμείνει ἐν ἀγροναπαύσει ὄχι περισσότερον τῶν πέντε ἐτῶν. Ἐνταῦθα περιελήφθησαν: α) αἱ ἐκτάσεις καρποφόρων δένδρων, β) τὰ χωράφια (ἀνοικτοὶ ἀγροὶ) τῶν ἐτησίων καλλιεργειῶν, αἱ φυτεῖαι μηδικῆς, τριφυλλίων καὶ φράουλας, ὡς καὶ τὰ φυτώρια κάθε εἶδους, γ) αἱ ἄμπελοι καὶ σταφιδάμπελοι, δ) αἱ ἀγροναπαύσεις καὶ ε) τὰ κοφτολίβαδα.

Εἰς τὰς ἀρδευομένας ἐκτάσεις περιελήφθησαν γεωργικαὶ μόνον γαῖαι αἱ ὁποῖαι, ὑπὸ κανονικᾶς συνθήκας, ἦτο δυνατόν νὰ ἀρδευθοῦν, ὥστε νὰ δύνανται νὰ καλλιεργηθοῦν μὲ φυτὰ ἀπαιτοῦντα ἐν ἡ δύο ποτίσματα καὶ κατὰ τὴν περίοδον τοῦ θέρους.

Ἀγροτεμάχιον ὠνομάσθη κάθε τμήμα γεωργικῆς γῆς τὸ ὁποῖον ἀνήκε εἰς μίαν γεωργικὴν ἐκμετάλλευσιν καὶ τὸ ὁποῖον περιεβάλλετο ἀπὸ ἀγροὺς ἄλλων ἐκμεταλλεύσεων ἢ ἀπὸ γῆν ἢ ὁποῖα δὲν ἀνήκε εἰς ἐκμεταλλεύσεις, π.χ. ἐθνικὰς ὁδοὺς κλπ., ἢ περιεβάλλετο ἀπὸ δάσους ἢ βοσκότοπον ἢ ἀχρησιμοποίητον διὰ παραγωγὴν γῆν ἢ ἀπὸ λίμνας, ποταμοὺς ἢ ἀκτὴν θαλάσσης.

Ὡς βοσκότοπος ἐθεωρήθη κάθε ἔκτασις γῆς ἢ ὁποῖα ἐχρησιμοποιεῖτο ἀποκλειστικῶς διὰ τὴν βοσκὴν ζώων, εἴτε τὸν χειμῶνα μόνον, εἴτε τὸ θέρος μόνον, εἴτε καθ' ὅλον τὸ ἔτος.

Τὰ ζῶα περιελήφθησαν εἰς τὴν ἀπογραφὴν, ἀνεξαρτήτως καὶ ἄνευ διακρίσεως ἡλικίας καὶ γένους (πλὴν τῆς περιπτώσεως τῶν βοσειδῶν). Εἰς τὰ πουλερικὰ δὲν περιελήφθησαν τὰ ὠδικὰ πτηνὰ καὶ αἱ περιστεραι.

**Οἱ δημοσιευόμενοι πίνακες**

Ἡ ἐκδοσις τῶν ἀποτελεσμάτων τῆς ἀπογραφῆς θὰ πραγματοποιηθῆ κατὰ διαμέρισμα, ἀρχῆς γενόμενης ἀπὸ τοῦ διαμερίσματος Πελοποννήσου. Ἡ πινακοποίησις ἐγένετο μὲ βάσιν τὴν κοινότητα (ἢ δῆμον) τῆς μονίμου διαμονῆς ἐκάστου ἀπογραφέντος. Ὅστω, αἱ ἐκμεταλλεύσεις ἀναφέρονται εἰς τὴν κοινότητα (ἢ δῆμον) ἢ ἐπαρχίαν ἢ νομὸν κλπ. τοῦ τόπου διανομῆς τῶν ἀρχηγῶν

Pour le Recensement, on a utilisé un questionnaire par exploitation que des Agents spécialement entraînés à cet effet remplissaient en posant les questions voulues aux personnes recensées. Les questionnaires ont été remplis le jour même du Recensement (19 mars 1961) ou le lendemain.

Ces questionnaires, après avoir été dûment vérifiés une première fois, ont été contrôlés également par le Comité du Recensement communal intéressé.

**Dépouillement des questionnaires**

L'Office National de Statistique a procédé au dépouillement des questionnaires dans son Siège Central afin d'uniformiser le travail et d'y appliquer un système unique.

La mise sous forme de tableaux a été faite à l'aide d'appareils électroniques.

**Définitions et notions**

On a considéré comme *chef ou possesseur d'une exploitation agricole* toute personne, physique ou morale, qui, ou bien avait la responsabilité technique et économique de l'exploitation du territoire agricole, ou bien possédait en propre des animaux, conformément aux caractéristiques ci-dessus concernant l'Élevage.

On a considéré comme *étendue agricole ou territoire agricole*, toute parcelle d'un territoire, propre à la production de produits agricoles de toute espèce, ou qui avait été laissé en jachère pour moins de cinq ans. Cette position comprend: a) les étendues des arbres fruitiers; b) les champs ouverts affectés à la culture annuelle, les champs de luzerne, de trèfle, de fraises, ainsi que les pépinières de toute sorte; c) les vignes (à raisin de table ou de cuve) et les vignes à raisin devant donner du raisin sec (Corinthe ou Blond); d) les champs en jachère; et e) les prairies permanentes de fauche.

*Étendue irriguée.* Cette position ne comprend que les territoires agricoles qui, dans des conditions normales, pouvaient être irrigués afin de pouvoir y cultiver des plantes qui demandaient un ou deux arrosages, même en été.

Par *parcelle*, il faut entendre tout morceau de territoire appartenant à telle exploitation agricole et entouré d'autres exploitations ou de terrains qui ne sont pas des exploitations, comme les routes nationales, etc., ou entouré d'un bois ou forêt, de pâturages, ou de tout autre terrain impropre à la culture, ou de lacs, rivières, ou bien limité par la mer.

On a considéré comme *pâturage*, toute étendue de territoire qui était exclusivement utilisée pour faire paître des animaux, soit uniquement en hiver, soit seulement en été, soit, enfin, durant toute l'année.

*Nombre des animaux.* Ce Recensement comprend tous les animaux mâles ou femelles, jeunes ou vieux (sauf pour les bovins). Les oiseaux chanteurs et les pigeons ne sont pas compris dans les volailles.

**Les tableaux publiés**

Les résultats du Recensement seront publiés par Département, en commençant par celui du Péloponèse. La mise en tableaux est faite sur la base de la Commune (ou de la Commune-dème) du domicile de la personne recensée. Ainsi donc, les exploitations ou les élevages divers se réfèrent non pas au lieu où ils se trouvent, mais à la Commune ou à la



των εκμεταλλεύσεων, ανεξαρτήτως του τόπου όπου εύρίσκεται ή γεωργική γή ή τὰ ζῶα εκάστης εκμεταλλεύσεως.

Ἡ πινακοποίησις αὕτη εἶναι, ὡς γνωστόν, ή οὐσιωδέστερα, κυρίως διότι δίδει τήν εἰκόνα τῆς κατανομῆς τῶν στοιχείων τῶν εκμεταλλεύσεων, διατηρουμένων ἐνιαίως ὡς παραγωγικῶν μονάδων.

Ἐκάστη κοινότης (ή δῆμος) ἐχαρακτηρίσθη ὡς πεδινή, ἡμιορεινή ή ὄρεινή βάσει τῆς μορφολογίας τοῦ ἐδάφους τῆς (βλέπε εἰσαγωγὴν τῆς εκδόσεως τῆς ΕΣΥΕ ὑπὸ τὸν τίτλον *Κατανομή τῆς εκτάσεως τῆς Χώρας κατὰ βασικὰς κατηγορίας χρήσεως*, Ἀθῆναι 1962).

Τὰ στοιχεῖα τῶν πινάκων δίδονται βασικῶς κατὰ κοινότητα (ή δῆμον), με περαιτέρω σύνολα κατὰ μεγαλύτερας διοικητικὰς μονάδας.

Τὸ σύνολον τῶν δημοσιευομένων στοιχείων περιελήφθη εἰς τρεῖς πίνακας. Ὁ πρῶτος τούτων περιλαμβάνει τὸν ἀριθμὸν τῶν εκμεταλλεύσεων, τὴν γεωργικὴν γῆν κατὰ κατηγορίας χρήσεως, καθὼς καὶ τοὺς βοσκοτόπους. Ὁ δεύτερος περιλαμβάνει στοιχεῖα περὶ τῆς ἰδιοκτησίας τῆς γεωργικῆς γῆς, τῶν ἀρδευομένων εκτάσεων, τῶν εκμεταλλεύσεων καρποφόρων δένδρων καὶ τοῦ τεμαχισμού τῶν εκμεταλλεύσεων. Ὁ τρίτος, τέλος, πίναξ ἀφορᾷ εἰς τὰ ζῶα κατ' εἶδος.

Διὰ τὰ πλεῖστα τῶν ἀνωτέρω στοιχείων δίδεται καὶ ὁ ἀριθμὸς τῶν εκμεταλλεύσεων εἰς τὰς ὁποίας τὰ ποσοτικὰ στοιχεῖα τοῦ ὑπ' ὄψιν χαρακτηριστικοῦ ἀναφέρονται, πρὸς διευκόλυνσιν τῆς εἰς βάθος ἀναλύσεως τῶν ἀποτελεσμάτων τῆς ἀπογραφῆς γεωργίας τοῦ 1961.

Στοιχεῖα κατὰ τάξεις μεγέθους τῶν εκμεταλλεύσεων δὲν περιλαμβάνονται εἰς τὴν παροῦσαν εκδοσιν, προβλέπεται ὅμως ὅπως ἐμφανισθοῦν εἰς ἰδιαίτερον τόμον, ὁ ὁποῖος θὰ δημοσιευθῇ ἐν συνεχείᾳ τῆς παρούσης εκδόσεως.

Commune-dème du domicile du Chef de l'exploitation, et, par voie de conséquence, à l'Éparchie et au Département dont la Commune fait partie.

Cette façon d'établir les tableaux est plus rationnelle, car elle permet de se rendre compte de la répartition des données de chaque exploitation en tant qu'unité de production unifiée.

D'autre part, chaque Commune ou Commune-dème a été caractérisée comme de «haute», de «moyenne» ou de «basse» altitude. (Voir Introduction du volume *Répartition du Territoire d'après l'utilisation de base des Surfaces*, 1962, en grec, édité par l'Office National de Statistique.)

Les données des tableaux sont fournies par Commune ou par Commune-dème, avec récapitulation par plus grandes unités administratives.

L'ensemble des données a fait l'objet de trois grands tableaux: le premier comprend le nombre des exploitations, le territoire agricole par utilisation et les pâturages; le second, les données concernant la possession du territoire agricole, les étendues irriguées, les arbres fruitiers et le morcellement des parcelles; enfin, le troisième tableau signale les animaux par espèce.

Dans la plupart des cas, les données sont accompagnées du nombre des exploitations auxquelles se rapportent les données quantitatives, ce qui facilite l'analyse en profondeur des résultats du Recensement.

La présente édition n'apporte pas les données par ordre de grandeur des exploitations: toutefois, on prévoit la publication d'un volume spécial à ce sujet, par la suite.



III  
IV  
V  
VI  
VII  
VIII  
IX  
X  
XI  
XII





**Tableau 1 (1.1, 1.2, 1.3) : Nombre d'exploitations, étendues et répartition des étendues d'après l'utilisation des surfaces ; pâturages des exploitations ; le tout, par Département, ou par Éparchie, ou par Commune-dème et Commune, selon le lieu de domicile du chef de l'exploitation**

Étendue en «stremmes» (10 stremmes = 1 ha)

Région Géographique Département (ou Éparchie, ou Commune-dème et Commune)	Nombres d'exploitations agricoles		Étendue du territoire agricole des exploitations		Genre d'utilisation du territoire agricole des exploitations									Pâturages (non compris les pâturages banaux appartenant à la Commune)	
	Total	Dont: avec de l'élevage, sans territoire agricole	Total	Dont: dans le Département du domicile du chef **	Arbres fruitiers		Vignes à raisin de table ou cuve et vignes à raisin donnant du Raisin Sec		Champs de plantes annuelles, etc.		Jachères		Prairies permanentes de fauche (étendues)	Exploitations agricoles avec des pâturages	Étendues de pâturages
					Exploitations agricoles avec des vergers ou des arbres isolés*	Étendues des Vergers	Exploitations avec les deux sortes de vignes	Étendues des vignes de deux sortes	Exploitations avec des plantes annuelles, etc.	Étendues avec des plantes annuelles, etc.	Exploitations agricoles avec des jachères	Étendues en jachères			
1	2	3	4	5	6	7	8	9	10	11	12	13	14	15	16

\* Il s'agit d'exploitations d'arbres, sans aucun droit sur le terrain sur lequel ils poussent et d'exploitations avec des arbres disséminés, sans ordre.

\*\* La distinction marquée à la colonne 5 n'est pas fournie au dessus du niveau du Département, étant donné que, en règle générale, le nombre des étendues exploitées en dehors du Département ou de la Région Géographique du domicile du chef est négligeable.

**Tableau 2 (2.1, 2.2, 2.3) : Territoire agricole privé, étendues irriguées, nombre des arbres par espèces et morcellement du territoire agricole ; le tout, par Département, ou par Éparchie, ou par Commune-dème et Commune, selon le lieu de domicile du chef de l'exploitation**

Étendue en «stremmes» (10 stremmes = 1 ha)

Région Géographique Département (ou Éparchie, ou Commune-dème et Commune)	Territoire agricole privé		Étendues irriguées		Exploitations avec des arbres fruitiers et nombre des arbres					Parcelles de territoire agricole		
	Exploitations avec du territoire agricole privé	Étendue du territoire agricole privé	Exploitations avec du territoire agricole irrigué	Étendue du territoire agricole irrigué	Oliviers		Agrumes		Autres arbres fruitiers (en milliers)	Exploitations ayant déclaré des parcelles	Nombres des parcelles déclarées	Étendue des parcelles déclarées
					Exploitations avec des oliviers	Nombre des arbres (en milliers)	Exploitations avec des agrumes	Nombre des arbres (en milliers)				
1	2	3	4	5	6	7	8	9	10	11	12	13

**Tableau 3 (3.1, 3.2, 3.3) : Exploitations agricoles avec de l'élevage et effectifs des animaux, par espèce ; par Département, ou par Éparchie, ou par Commune-dème et Commune, selon le lieu de domicile du chef de l'exploitation**

Région Géographique Département (ou Éparchie, ou Commune-dème et Commune)	Exploitations agricoles avec de l'élevage	Effectifs des animaux par espèce (mâles et femelles, jeunes ou vieux)												
		Chevaux	Mulets et Bardots	Anes	Bœufs, vaches veaux, génisses		Buffles	Moutons		Chèvres		Porcs	Volailles de toutes espèces (Têtes)	Ruches d'abeilles
					Exploitations agricoles avec des bovidés	Nombres des têtes		Exploitations agricoles avec des moutons	Nombres des têtes	Exploitations avec des chèvres	Nombres des têtes			
1	2	3	4	5	6	7	8	9	10	11	12	13	14	15





Για στοιχεία αυτά αναφέρονται εις τον τόπον όπου γίνεται ή απογραφή και ο απογραφόμενος θα τα αντίγραφή από το αντίστοιχον δελτίον της απογραφής τ.γ.β.σ.μ.σ.

Νομός .....  
 Επαρχία .....  
 Δήμος ή Κοινότης .....  
 Οικισμός (πόλις ή χωρίον) .....  
 Ένορία (μόνον διά την Τέως Δ/σιν Πρωτεύουσας) .....  
 Όδος και αριθμός .....  
 ή τοποθεσία και αριθμός .....  
 Έντος του οικισμού  1 Έκτος του οικισμού  0

Γεωγραφικός κώδικς	.....
Τετράγωνον	.....
Τομεύς	.....
Τμήμα	.....
Έντος ή έκτος του οικισμού	.....

Αριθμός νοικοκυριού/και αξ. αριθμός έντος του νοικοκυριού...../.....

Τά τετραγωνίδια αυτά θα συμπληρωθούν από την ΕΣΤΕ

<input type="checkbox"/>	<input type="checkbox"/>	<input type="checkbox"/>	<input type="checkbox"/>	<input type="checkbox"/>
--------------------------	--------------------------	--------------------------	--------------------------	--------------------------

Του απογραφόμενου:

Επώνυμον ..... Όνομα .....



ΒΑΣΙΛΕΙΟΝ ΤΗΣ ΕΛΛΑΔΟΣ

ΕΘΝΙΚΗ ΣΤΑΤΙΣΤΙΚΗ ΥΠΗΡΕΣΙΑ ΤΗΣ ΕΛΛΑΔΟΣ

Η απογραφή διενεργείται δυνάμει του από 7/30-10-58 Β. Δ/τος.

Αι απαντήσεις εις τα ερωτήματα του παρόντος δελτίου είναι εμπιστευτικά συμφώνως προς το Ν. Α. 3627/1956 και επομένως απαγορεύεται ή χρησιμοποίησις των διά φορολογικούς ή άλλους σκοπούς, έκτος των καθαρώς στατιστικών τοιούτων.

Η απογραφή είναι υποχρεωτική. Όποιος δεν απογραφή ή δεν απάντησεν σωστά εις τα ερωτήματα, υπόκειται εις ποινήν προστίμου μέχρι 15.000 μεταλλικών δραχμών συμφώνως προς το άρθρον 38 του Ν. Α. 3627/1956

ΑΠΟΓΡΑΦΗ ΓΕΩΡΓΙΑΣ ΚΑΙ ΚΤΗΝΟΤΡΟΦΙΑΣ

της 19ης Μαρτίου 1961

ΔΕΛΤΙΟΝ ΑΠΟΓΡΑΦΗΣ

- Το δελτίον αυτό θα συμπληρωθῆ δι' όσους καλλιεργούν και εκμεταλλεύονται γεωργικὴν γῆν. (ιδιόκτητον ἢ και μὴ ιδιόκτητον, ἢ ἔχουν ιδιόκτητα ζῶα ἢ πουλερικά.
- Θὰ συμπληρωθῆ ἐν δελτίον διὰ κάθε απογραφόμενον. Μόνον ἐὰν αἱ ἐκτάσεις τὰς ὁποίας εκμεταλλεύεται κάποιος εἶναι διασκορπισμέναι εἰς περισσότερας τῶν πέντε Κοινοτήτων (ἢ Δήμων) —δηλαδή περισσότερας τῶν ἀντιστοιχῶν στηλῶν τῆς δευτέρας σελίδος ἐκάστου δελτίου— τότε θα συμπληρωθῆ και δεύτερον, συμπληρωματικὸν δελτίον, κατὰ τὰς εἰδικὰς πρὸς τοῦτο ὁδηγίας.
- Αἱ ἐκτάσεις τῶν κτημάτων θα γραφοῦν εἰς στρέμματα ὁλόκληρα, ἢ δέκατα αὐτῶν, π.χ. 4 ἢ 12,6 κλπ. Στρέμμα ἐννοοῦμε τὸ νέον ἢ Βασιλικὸν στρέμμα, τὸ ὁποῖον ἔχει 1.000 τετραγωνικά μέτρα.

ΣΤΟΙΧΕΙΑ ΑΠΟΓΡΑΦΟΜΕΝΟΥ

Επώνυμον .....  
 Όνομα .....  
 Όνομα πατρός (ἢ συζύγου διὰ τὰς γυναῖκας) .....  
 Έτος γεννήσεως .....  
 Ποῦ διαμένεις μόνιμως ἢ, ἐὰν δὲν ἔχῃς μόνιμον κατοικίαν, ποῦ ξεχειμωνιάζεις συνήθως;  
 Νομός .....  
 Επαρχία .....  
 Δήμος ἢ Κοινότης .....  
 Πόλις ἢ χωρίον .....

Εάν ὁ απογραφόμενος μὲν ἐδῶ ποῦ ἀπογράφεται τώρα, γράψατε ἀπλῶς «ΤΑ ΙΔΙΑ» λοξὰ εἰς ὅλες αὐτὰς τῖς γραμμὰς.

Διὰ τὰς εκμεταλλεύσεις Νομικῶν Προσώπων (Δημοσίου, Δήμων και Κοινοτήτων, Ἐκκλησιῶν, Μονῶν, Συνεταιρισμῶν, Ἰδρυμάτων και Ἐταιριῶν) —ἐκτός τῶν κοινοχρήστων βοσκοτόπων Δήμων και Κοινοτήτων— ὁ διευθυντής ἢ ὑπεύθυνος δι' αὐτάς θα δώσῃ και τὰ κατωτέρω εἰδικὰ στοιχεία:

Τίτλος τοῦ Νομικοῦ Προσώπου.....  
 Δ/σις » » » .....  
 Τίτλος και Δ/σις τῆς Κεντρικῆς Ὑπηρεσίας τοῦ Νομ. Προσώπου .....  
 Ἐποπτεῖον τοῦ Νομ. Προσώπου Ὑπουργείου.....

Εἰς τὰ κατωτέρω τετραγωνίδια νὰ μὴ γραφῆ τίποτε ἀπὸ τὸν ἀπογραφόμενον

A	B	Γ	Δ	E	ΣΤ	Z	H

Το τετραγωνίδιο αυτό θα συμπληρωθεί από την ΕΣΥΕ

Γ  1      Ζ  2      Γ-Ζ  3

ΙΔ  1      ΜΗ  2      Ι-Μ  3

Είς πόσους Δήμους ή Κοινότητες καλλιέργειας  
και εκμεταλλεύσεαι γεωργικήν γήν: .....

(Αριθμός)

1	1	2	3	4	5
Δήμος ή Κοινότης	Δήμος ή Κοινότης	Δήμος ή Κοινότης	Δήμος ή Κοινότης	Δήμος ή Κοινότης	Δήμος ή Κοινότης
.....	.....	.....	.....	.....	.....
Έπαρχια	Έπαρχια	Έπαρχια	Έπαρχια	Έπαρχια	Έπαρχια

**Α'. Γεωργικαί εκτάσεις:** Πόσα στρέμματα έχεις;

(Κάθε έκταση γης που εκμεταλλεύσεαι θα γραφή μία φορά και εις τήν κατά τη γορίαν που είναι ή σπουδαιότερα χρήσις τής γης).

- Έκτασεις με καρποφόρα δένδρα (υπωροφόρα, έσπεριδοειδή, ελαιόδενδρα, ξηρών καρπών κλπ.)
- Άμπελια και σταφίδες (διά κρασί, επιτραπέζια σταφύλια, ξηρές σταφίδες)
- Χωράφια σπαρμένα ή φυτευμένα, ή που πρόκειται να σπαρθούν ή φυτευθούν διά να συγκομισθούν εντός του 1961 (Βλέπε παρατήρησιν \*).
- Χωράφια εις άγροναύσιον (ολιγώτερον των 5 ετών \*\*) από τα όποια δέν πρόκειται να συγκομισθῆ τίποτε τό 1961
- Κορτολιβάδα
- Σύνολον γεωργικών εκτάσεων (δηλ. άθροισμα των ποσών των ερωτημάτων 1+2+3+4+5)
- Από τό άνωτέρω σύνολον γεωργικών εκτάσεων εις κάθε Δήμον ή Κοινότητα, πόσα στρέμματα είναι ποτιστικά;

Στρέμματα ολόκληρα	Δέ- κατα	Στρέμματα ολόκληρα	Δέ- κατα	Στρέμματα ολόκληρα	Δέ- κατα	Στρέμματα ολόκληρα	Δέ- κατα	Στρέμματα ολόκληρα	Δέ- κατα
.....	.....	.....	.....	.....	.....	.....	.....	.....	.....

**Β'. Από τό σύνολον των γεωργικών εκτάσεων** (ερώτημα Α6)

- Πόσα στρέμματα είναι ιδιοκτησία σου; .....
- Πόσα στρέμματα εκμεταλλεύσεαι χωρίς να είναι ιδιοκτησία σου; .....
- Σύνολον γεωργικών εκτασεων (άθροισμα 1+2)

Προσοχή: Ο άπογραφεύς πρέπει να έλέγη ά μέσως τώ ρα τά συνολα Α6 και Β3 και να βεβαιωθῆ ότι ταύτα είναι Ισα, εις κάθε στήλην.

.....	.....	.....	.....	.....	.....
-------	-------	-------	-------	-------	-------

**Γ'. Αριθμός τεμαχίων**

Από ποσα άγροτεμάχια αποτελείται ή γεωργική έκτασις τής εκμεταλλεύσεώς σου; .....

Αριθμός τεμαχίων	Αριθμός τεμαχίων	Αριθμός τεμαχίων	Αριθμός τεμαχίων	Αριθμός τεμαχίων
.....	.....	.....	.....	.....

**Δ'. Αριθμός δένδρων**

Πόσα δένδρα μικρά και μεγάλα έχεις;

- Ελαιόδενδρα
- Έσπεριδοειδή (ξυνά, όλων των ειδών)
- Άλλα καρποφόρα δένδρα (ροδακινιές, μηλιές, πιστινιές, καρδιές, αμυγδαλιές κλπ.)
- Σύνολον δένδρων (άθροισμα των 1+2+3)

Αριθμός	Αριθμός	Αριθμός	Αριθμός	Αριθμός
.....	.....	.....	.....	.....

**Ε'. Βοσκότοποι**

Πόση είναι ή έκτασις των βοσκοτόπων που χρησιμοποιείς διά τήν βόσκησιν των ζώων σου; (Ιδιόκτητοι, ένοικιασμένοι από ιδιώτας, Κοινότητας κλπ.) Δέν περιλαμβάνονται οι κοινόχρηστοι που χρησιμοποιείς και έσύ διά να βόσκης τά ζώα σου.

Στρέμματα	Στρέμματα	Στρέμματα	Στρέμματα	Στρέμματα
.....	.....	.....	.....	.....

**ΕΓ'. Κτηνοτροφία κλπ.**

Νά προσέξη ό άπογραφεύς ότι εις τά ερωτήματα διά τά ζώα θα άπαντήσουν:

- Όσοι καλλιεργουν και εκμεταλλεύονται γεωργικήν γήν και έχουν και δικά τους ζώα, όσα λίγα και ένν είναι αυτά.
- Όσοι δέν εκμεταλλεύονται μόν γεωργικήν γήν (ένα στρέμμα και πάνω) αλλά έχουν ιδιόκτητα ζώα, δηλ. 1 και πάνω άγελάδες ή 2 και πάνω μεγάλα ζώα (βόδια, άλογα, γαϊδούρια κλπ.) ή 5 και πάνω πρόβατα, κατσίκες και γίδια ή γουρούνια ή 50 και πάνω πουλερικά κάθε είδους ή 20 και πάνω κυψέλες μελισσών.

Πόσα ζώα από τα κατωτέρω αναφερόμενα έχεις; (Άρσενικά και θηλυκά κάθε ηλικίας)

X	Άλογα	Μουλάρια	Γαϊδούρια	Βόδια και άγελάδες μοσχέρια και μοσχίδες		Βουβάλια	Πρόβατα	Κατσίκες και γίδια	Γουρούνια	Πουλερικά όλων των ειδών	Κυψέλες μελισσών
				Άρσενικά	Θηλυκά						
Αριθμός ζώων κλπ.	.....	.....	.....	.....	.....	.....	.....	.....	.....	.....	.....

Που εύρισκονται τά ζώα σου σήμερα; (Εάν δέν εύρισκονται όλα μαζί, γράψε τον Δήμον ή Κοινότητα όπου εύρίσκεται τό μεγαλύτερον μέρος αυτών.)

Δήμος ή Κοινότης ..... τής Έπαρχίας ..... του Νομού .....

\* Δηλαδή χωράφια με σιτηρά (σιτάρι, ρύζι, καλαμπόκι κλπ.), όσπρια, πατάτες και ξηρά κρεμμύδια, καπνός, βαμβάκι και άλλα βιομηχανικά φυτά, γλυκάνισον και άλλα άρωματικά φυτά, μηδική, τριφύλλια και άλλα κτηνοτροφικά φυτά, λαχανικά και άνθη. Εστια και ένν εις τά χωράφια αυτά υπάρχουν και μερικά, πολύ άραιά, δένδρα.

\*\* Άγροναύσιον πάνω από 5 χρόνια θα γραφούν ως βοσκότοποι (Ερώτημα Ε).

Βεβαιού τήν άκρίβειαν των δουλειςών άπαντήσεων εις όλα τά ερωτήματα του παρόντος δελτίου

Ο δηλών άπογραφόμενος ..... Ο άπογραφεύς .....

(Υπογραφή) ..... (Υπογραφή) .....

**ΕΛΕΓΧΟΣ ΤΟΥ ΔΕΛΤΙΟΥ** (Από τήν Δημοτικήν ή Κοινοτικήν Έπιτροπήν)

Η Έπιτροπή Άπογραφής εξέτασε τό δελτίον αυτό και έκρινε ότι:

- Είναι καλώς συμπληρωμένον
- Είναι κακώς συμπληρωμένον και έκαμε τās αναγκαίας διορθώσεις, τās όποιας απέδεχθη και ό άπογραφόμενος
- Είναι κακώς συμπληρωμένον, αλλά δέν έκαμε τās αναγκαίας διορθώσεις, επειδή ό άπογραφόμενος δέν συνεφάνησε να γίνον

Ο Γραμματεύς ..... Ο Πρόεδρος .....

(Υπογραφή) ..... (Υπογραφή) .....



Για στοιχεία αυτά αναφέρονται εις τον τόκον δεσφύ γίνεται ή απογραφή και ή απογραφείσ θά τα αντίγραφή από τό αντίστοιχόν δελτίον της απογραφής τῆς κοινότητος

Νομός .....  
 Επαρχία .....  
 Δήμος ή Κοινότης .....  
 Οίκισμός (πόλις ή χωρίον) .....  
 Ένορία (μόνον διά την Τέως Δ/σιν Πρωτεύουσας) .....  
 Όδός και αριθμός .....  
 ή τοποθεσία και αριθμός .....  
 Έντός του οικισμού  1      Έκτός του οικισμού  0

Γεωγραφικός κώδικς	.....
Τετράγωνον	.....
Τομεύς	.....
Τμήμα	.....
Έντος ή εκτός του οικισμού	.....

Αριθμός νοικοκυριού/και αξ. αριθμός έντός του νοικοκυριού...../.....  
 Τα τετραγωνίδια αυτά θά συμπληρωθούν από την ΕΣΤΕ

Του απογραφείως:

Έπώνυμον ..... Όνομα .....



ΒΑΣΙΛΕΙΟΝ ΤΗΣ ΕΛΛΑΔΟΣ

ΕΘΝΙΚΗ ΣΤΑΤΙΣΤΙΚΗ ΓΠΗΡΕΣΙΑ ΤΗΣ ΕΛΛΑΔΟΣ

Η απογραφή διενεργείται όνάμει του από 7/30-10-58 Β. Δ/τος.  
 Αι άπαντήσεις εις τά έρωτήματα του παρόντος δελτίου είναι έμπιστευτικά συμφώνως προς τό Ν. Α. 3627/1956 και έπομένως απαγορεύεται ή χρησιμοποίησις των διά φορολογικούς ή άλλους σκοπούς. έκτός τών καθαρώς στατιστικών τοιούτων.  
 Η απογραφή είναι ύποχρεωτική. Όποιος δέν απογραφί ή δέν άπάντησιν σωστά εις τά έρωτήματα, ύπόκειται εις ποινήν προστίμων μέχρι 15.000 μεταλλικών δραχμών συμφώνως προς τό άρθρον 38 του Ν. Α. 3627/1956

ΑΠΟΓΡΑΦΗ ΓΕΩΡΓΙΑΣ ΚΑΙ ΚΤΗΝΟΤΡΟΦΙΑΣ

της 19ης Μαρτίου 1961

ΔΕΛΤΙΟΝ ΑΠΟΓΡΑΦΗΣ

- Τό δελτίον αυτό θά συμπληρωθί δι' όσους καλλιεργούν και έκμεταλλεύονται γεωργικήν γήν. ιδιόκτητον ή και μή ιδιόκτητον, ή έχουν ιδιόκτητα ζώα ή πουλερικά.
- Θά συμπληρωθί έν δελτίον διά κάθε απογραφόμενον. Μόνον εάν αι έκτάσεις τάς όποιας εκμεταλλεύεται κάποιος είναι διασκορπισμένα εις περισσότερας τών πέντε Κοινοτήτων (ή Δήμων) —δηλαδή περισσότερας τών αντίστοιχών στηλών της δευτέρας σελίδος έκάστου δελτίου—τότε θά συμπληρωθί και δεύτερον, συμπληρωματικών δελτίον, κατά τάς ειδικάς προς τόυτο οδηγίας.
- Αι έκτάσεις τών κτημάτων θά γραφούν εις στρέμματα όλόκληρα, ή δέκατα αυτών, π.χ. 4 ή 12,6 κλπ. Στρέμμα έννοούμε τό νέον ή Βασιλικόν στρέμμα, τό όποιον έχει 1.000 τετραγωνικά μέτρα.

ΣΤΟΙΧΕΙΑ ΑΠΟΓΡΑΦΟΜΕΝΟΥ

Έπώνυμον .....  
 Όνομα .....  
 Όνομα πατρός (ή συζύγου διά τάς γυναίκας) .....  
 Έτος γεννήσεως .....  
 Ποϋ διαμένεις μονίμως ή, εάν δέν έχεις μόνιμον κατοικίαν, ποϋ ξεχειμωνιάζεις συνήθως;  
 Νομός .....  
 Επαρχία .....  
 Δήμος ή Κοινότης .....  
 Πόλις ή χωρίον .....

Έάν ό απογραφόμενος μένη εδώ ποϋ απογράφεται τώρα, γράψατε άπλώς «ΤΑ ΙΔΙΑ» λοζά εις όλες αυτές τίς γραμμές.

Διά τάς εκμεταλλεύσεις Νομικών Προσώπων (Δημοσίου, Δήμων και Κοινοτήτων, Έκκλησιών, Μονών, Συνεταιρισμών, Ίδρυμάτων και Έταιριών) —έκτός τών κοινοχρήστων βοσκοτόπων Δήμων και Κοινοτήτων— ό διευθυντής ή υπεύθυνος δι' αυτάς θά δώση και τά κατωτέρω ειδικά στοιχεία:  
 Τίτλος του Νομικού Προσώπου.....  
 Δ/σις » » » .....  
 Τίτλος και Δ/σις της Κεντρικής Γπηρεσίας του Νομ. Προσώπου .....  
 Έποπτεύον τό Νομ. Πρόσωπον Υπουργείον.....

Εις τά κατωτέρω τετραγωνίδια να μη γραφή τίποτε από τόν απογραφέντα

A	B	Γ	Δ	E	ΣΤ	Z	H

Το τετραγωνίδιο αυτό θα συμπληρωθεί από την ΕΣΥΕ

Γ  1      Ζ  2      Γ-Ζ  3

ΙΔ  1      ΜΗ  2      Ι-Μ  3

Είς πόσους Δήμους ή Κοινότητες καλλιέργειας  
και εκμεταλλεύσεσι γεωργικήν γήν: .....

(Αριθμός)

1	1	2	3	4	5	
'Εάν εκμεταλλεύσεσι κτήματα εύρισκόμενα εις διαφόρους Δήμους ή Κοινότητας, να απαντήσης χωριστά εις όλα τα ερωτήματα. Θά χρησιμοποιήθῃ μία στήλη διὰ κάθε Δήμον ή Κοινότητα.		Δήμος ή Κοινότης	Δήμος ή Κοινότης	Δήμος ή Κοινότης	Δήμος ή Κοινότης	Δήμος ή Κοινότης
Μόνον διὰ τὴν Κτηνοτροφίαν να απαντήσης συνολικῶς δι' ὅλα τὰ ζῶα σου, ὅπου καὶ ἐάν εἶναι αὐτά.		Ἐπαρχία	Ἐπαρχία	Ἐπαρχία	Ἐπαρχία	Ἐπαρχία

<b>Α'. Γεωργικαὶ ἐκτάσεις:</b> Πόσα στρέμματα ἔχεις; (Κάθε ἐκτασίς γῆς πού εκμεταλλεύσεσι θά γραφῇ μία φορά καὶ εἰς τὴν κατηγορίαν πού εἰναι ἡ σπουδαιότερα χρῆσις τῆς γῆς). 1. Ἐκτάσεις με καρποφόρα δένδρα ὑπωροφόρα, ἐσπεριδοειδή, ἐλαιόδενδρα, ξηρῶν καρπῶν κλπ.) 2. Ἀμπέλια καὶ σταφίδες (διὰ κρασί, ἐπιτραπέζια σταφύλια, ξηρὲς σταφίδες) 3. Χωράφια σπαρμένα ἢ φυτευμένα, ἢ πού πρόκειται νὰ σπαρθοῦν ἢ φυτευθοῦν διὰ νὰ συγκομισθοῦν ἐντός τοῦ 1961 (Βλέπε παρατήρησιν *). 4. Χωράφια εἰς ἀγροναύσιον (ὀλιγώτερον τῶν 5 ἐτῶν **) ἀπὸ τὰ ὅποια δὲν πρόκειται νὰ συγκομισθῇ τίποτε τὸ 1961 5. Κορτολιβάδα 6. Σύνολον γεωργικῶν ἐκτάσεων (δηλ. ἀθροισμα τῶν ποσῶν τῶν ἐρωτημάτων 1+2+3+4+5) 7. Ἀπὸ τὸ ἀνωτέρω σύνολον γεωργικῶν ἐκτάσεων εἰς κάθε Δήμον ή Κοινότητα, πόσα στρέμματα εἶναι ποτιστικά;	Στρέμματα ὀλόκληρα	Δέκατα	Στρέμματα ὀλόκληρα	Δέκατα	Στρέμματα ὀλόκληρα	Δέκατα	Στρέμματα ὀλόκληρα	Δέκατα	Στρέμματα ὀλόκληρα	Δέκατα
	<b>Β'. Ἀπὸ τὸ σύνολον τῶν γεωργικῶν ἐκτάσεων (ἐρώτημα Α6)</b> 1. Πόσα στρέμματα εἶναι ἰδιοκτησία σου; 2. Πόσα στρέμματα εκμεταλλεύσεσι χωρὶς νὰ εἶναι ἰδιοκτησία σου; 3. Σύνολον γεωργικῶν ἐκτάσεων (ἀθροισμα 1+2) <b>Προσοχή:</b> Ὁ ἀπογραφεὺς πρέπει νὰ ἐλέγξῃ ἀμέσως τὴν ὥρα τὰ σύνολα Α6 καὶ Β3 καὶ νὰ βεβαιωθῇ ὅτι ταῦτα εἶναι ἴσα, εἰς κάθε στήλην.									

<b>Γ'. Ἀριθμὸς τεμαχίων</b> Ἀπὸ ποσα ἀγροτεμάγια ἀποτελεῖται ἡ γεωργικὴ ἐκτασίς τῆς εκμεταλλεύσεώς σου;	Αριθμὸς τεμαχίων	Αριθμὸς τεμαχίων	Αριθμὸς τεμαχίων	Αριθμὸς τεμαχίων	Αριθμὸς τεμαχίων
<b>Δ'. Ἀριθμὸς δένδρων</b> Πόσα δένδρα μικρὰ καὶ μεγάλα ἔχεις; 1. Ἐλαιόδενδρα 2. Ἐσπεριδοειδῆ (ξυνά, δλων τῶν εἰδῶν) 3. Ἄλλα καρποφόρα δένδρα (ροδακινιές, μηλιές, πιστικιές, καρδιές, ἀμυγδαλιές κλπ.) 4. Σύνολον δένδρων (ἀθροισμα τῶν 1+2+3)	Ἀριθμὸς	Ἀριθμὸς	Ἀριθμὸς	Ἀριθμὸς	Ἀριθμὸς

<b>Ε'. Βοσκότοποι</b> Πόση εἶναι ἡ ἐκτασίς τῶν βοσκοτόπων πού χρησιμοποιεῖς διὰ τὴν βόσκησιν τῶν ζῶων σου; (Ἰδιόκτητοι, ἐνοικιασμένοι ἀπὸ ἰδιώτας, Κοινότητος κλπ.) Δὲν περιλαμβάνονται οἱ κοινόχρηστοι πού χρησιμοποιεῖς καὶ ἐσύ διὰ νὰ βόσκης τὰ ζῶα σου.	Στρέμματα	Στρέμματα	Στρέμματα	Στρέμματα	Στρέμματα
<b>ΕΓ'. Κτηνοτροφία κλπ.</b> Νὰ προσέξῃ ὁ ἀπογραφεὺς ὅτι εἰς τὰ ἐρωτήματα διὰ τὰ ζῶα θά ἀπαντήσουν: 1. Ὅσοι καλλιεργοῦν καὶ εκμεταλλεύονται γεωργικὴν γῆν καὶ ἔχουν καὶ δικὰ τους ζῶα, ὅσα λίγα καὶ ἐν εἶναι αὐτά. 2. Ὅσοι δὲν εκμεταλλεύονται μὲν γεωργικὴν γῆν (ἓνα στρέμμα καὶ πάνω) ἀλλὰ ἔχουν ἰδιότητα ζῶα, δηλ. 1 καὶ πάνω ἀγελάδες ἢ 2 καὶ πάνω μεγάλα ζῶα (βόδια, ἄλογα, γαϊδούρια κλπ.) ἢ 5 καὶ πάνω πρόβατα, κατσίκες καὶ γίδια ἢ γουρούνια ἢ 50 καὶ πάνω πούλερικά κάθε εἶδους ἢ 20 καὶ πάνω κυψέλες μελισσῶν.					

Πόσα ζῶα ἀπὸ τα κατωτέρω ἀναφερόμενα ἔχεις; (Ἀρσενικὰ καὶ θηλυκὰ κάθε ἡλικίας)

Ἄλογα	Μουλάρια	Γαϊδούρια	Βόδια καὶ ἀγελάδες μοσχέρια καὶ μοσχίδες	Βουβάλια	Πρόβατα	Κατσίκες καὶ γίδια	Γουρούνια	Πούλερικά δλων τῶν εἰδῶν	Κυψέλες μελισσῶν
			Ἀρσενικὰ	Θηλυκὰ					
Ἀριθμὸς ζῶων κλπ.									

Ποῦ εὑρίσκονται τὰ ζῶα σου σήμερα; (Ἐάν δὲν εὑρίσκονται ὅλα μαζί, γράψε τὸν Δήμον ή Κοινότητα ὅπου εὑρίσκεται τὸ μεγαλύτερον μέρος αὐτῶν.)

Δήμος ή Κοινότης ..... τῆς Ἐπαρχίας ..... τοῦ Νομοῦ .....

Θά συμπληρωθῇ ἀπὸ τὴν ΕΣΥΕ

3-0

Θά συμπληρωθῇ ἀπὸ τὴν ΕΣΥΕ

Βεβαιῶ τὴν ἀκρίβειαν τῶν εὐθειῶν ἀπαντήσεων εἰς ὅλα τὰ ἐρωτήματα τοῦ πορόντος δελτίου:

Ὁ δηλῶν ἀπογραφόμενος ..... Ὁ ἀπογραφεὺς .....

(Υπογραφή) ..... (Υπογραφή)

**ΕΛΕΓΧΟΣ ΤΟΥ ΔΕΛΤΙΟΥ** (Ἀπὸ τὴν Δημοτικὴν ή Κοινοτικὴν Ἐπιτροπὴν)

Ἡ Ἐπιτροπὴ Ἀπογραφῆς ἐξέτασε τὸ δελτίον αὐτὸ καὶ εἶπε ὅτι:

1. Εἶναι καλῶς συμπληρωμένον .....

2. Εἶναι κακῶς συμπληρωμένον καὶ δεῖται τὰς ἀναγκαῖας διορθώσεις, τὰς ὁποίας ἀπεδέχθη καὶ ὁ ἀπογραφόμενος .....

3. Εἶναι κακῶς συμπληρωμένον, ἀλλὰ δὲν ἔκαμε τὰς ἀναγκαῖας διορθώσεις, ἐπειδὴ ὁ ἀπογραφόμενος δὲν συνφέρθηκε νὰ γίνον .....

Ὁ Γραμματεὺς ..... Ὁ Πρόεδρος .....

(Υπογραφή) ..... (Υπογραφή)

Παρατήρησις: Εἰς περιπτώσεις πού ἡ Ἐπιτροπὴ δὲν εἶναι εἰς θέσιν πράγματι νὰ κρίνῃ τὸ δελτίον ἢ εὑρίσκει πολὺ μεγάλας διαφορὰς ἐν σχέσει πρὸς τὰ στοιχεῖα πού ἐδήλωσε ὁ ἀπογραφόμενος, νὰ γράψῃ ἐδῶ τὰ ἀκριβῆ, κατὰ τὴν γνώμην τῆς, στοιχεῖα, καθὼς καὶ κάθε παρατήρησιν σχετικὴν μὲ τὴν ἀκρίβειαν καὶ τῶν ἄλλων στοιχείων.



**Πίναξ 1.1: Αριθμός εκμεταλλεύσεων, εκτάσεις και κατανομή αυτών εις τας βασικάς κατηγορίας χρήσεως τῆς γῆς και βοσκότοποι τῶν εκμεταλλεύσεων, κατὰ νομόν διαμονῆς τοῦ ἀρχηγοῦ τῆς εκμεταλλεύσεως**

\*Εκτασις εἰς στρέμματα

Διαμέρισμα Νομός	*Αριθμός εκμεταλλεύσεων		*Εκτασις γεωργικῆς γῆς τῶν εκμεταλλεύσεων		Κατηγορίαι χρήσεως τῆς γεωργικῆς γῆς τῶν εκμεταλλεύσεων									Βοσκότοποι (πλὴν κοινοχρήστων κοινοτήτων)	
	Σύνολον	*Εκ τούτων με ἴσῃ ἀνευ γεωργι- κῆς γῆς	Σύνολον	*Ἐξ ἧς ἐντός τοῦ νομοῦ διαμονῆς τοῦ ἀρχηγοῦ	Καρποφόρα δένδρα		*Ἀμπελοι καὶ σταφιδάμπελοι		Χωράφια με ἐτήσια φυτὰ κλπ.		*Ἀγραναπαύσεις		Κοφτο- λίβαντα (ἐκτά- σεις)	*Ἐκμε- ταλλεύ- σεις με βοσκο- τόπους	*Ἐκτά- σεις βοσκο- τόπων
					*Ἐκμε- ταλλεύ- σεις με δενδρῶ- νας (ἢ ἀπλῶς δένδρα)*	*Ἐκτά- σεις δενδρῶ- νων	*Ἐκμε- ταλλεύ- σεις με ἀμπελοῦς καὶ στα- φιδάμπε- λων	*Ἐκτά- σεις ἀμπελων καὶ στα- φιδάμπε- λων	*Ἐκμε- ταλλεύ- σεις με χωράφια με ἐτήσια φυτὰ κλπ.	*Ἐκτά- σεις χωρα- φιῶν με ἐτήσια φυτὰ κλπ.	*Ἐκμε- ταλλεύ- σεις με ἀγρανα- παύσεις	*Ἐκτά- σεις ἀγρανα- παύσεων			
1	2	3	4	5	6	7	8	9	10	11	12	13	14	15	16
<b>Σύνολον κοινοτήτων 1.356</b>	<b>197.585</b>	<b>1.126</b>	<b>6.819.185</b>	<b>**</b>	<b>179.102</b>	<b>1.735.663</b>	<b>126.798</b>	<b>814.054</b>	<b>142.441</b>	<b>2.899.318</b>	<b>87.702</b>	<b>1.330.615</b>	<b>39.535</b>	<b>24.043</b>	<b>1.306.106</b>
Πεδινὰ . . . . . 518	93.993	642	3.010.611	.	84.858	790.985	60.679	457.036	60.466	1.262.796	29.941	474.600	25.194	7.785	346.219
*Ἡμιορεινὰ . . . . . 342	51.315	249	1.974.981	.	47.732	606.906	31.654	176.634	37.388	788.571	25.370	397.010	5.860	6.587	413.874
*Ὄρεινὰ . . . . . 496	52.277	235	1.833.593	.	46.512	337.772	34.465	180.384	44.587	847.951	32.391	459.005	8.481	9.671	546.013
<b>Νομός Ἀργολίδος</b>															
σύνολον κοινοτήτων 70	15.319	142	669.491	.	13.119	229.808	3.790	12.906	12.094	302.528	6.265	123.299	950	1.808	280.362
Πεδινὰ . . . . . 28	6.632	83	220.633	.	5.476	86.604	770	3.277	4.867	98.182	1.612	32.142	428	320	57.604
*Ἡμιορεινὰ . . . . . 16	3.881	38	215.340	.	3.309	87.139	1.014	3.114	2.887	88.818	1.492	36.050	219	405	130.723
*Ὄρεινὰ . . . . . 26	4.806	21	233.518	.	4.334	56.065	2.006	6.515	4.340	115.528	3.161	55.107	303	1.083	92.035
<b>Νομός Ἀρκαδίας</b>															
σύνολον κοινοτήτων 250	27.716	133	1.015.987	.	23.384	131.361	18.017	53.550	25.207	608.725	15.554	220.438	1.913	5.977	251.978
Πεδινὰ . . . . . 58	5.437	20	206.209	.	4.378	12.784	3.181	10.649	4.952	143.581	2.675	38.687	508	1.549	42.910
*Ἡμιορεινὰ . . . . . 68	8.935	40	335.346	.	7.681	48.313	6.187	18.069	8.009	199.626	4.941	69.048	290	1.685	69.412
*Ὄρεινὰ . . . . . 124	13.344	73	474.432	.	11.325	70.264	8.649	24.832	12.246	265.518	7.938	112.703	1.115	2.743	139.656
<b>Νομός Ἀχαΐας</b>															
σύνολον κοινοτήτων 242	30.084	178	956.874	.	27.099	105.858	23.278	159.289	21.077	463.727	13.950	217.800	10.200	4.300	186.375
Πεδινὰ . . . . . 83	16.135	127	473.821	.	15.023	73.576	11.156	83.566	9.006	234.861	4.683	78.661	3.157	1.019	42.489
*Ἡμιορεινὰ . . . . . 34	3.164	15	138.563	.	2.895	8.915	2.677	17.436	2.740	71.491	1.928	38.886	1.835	827	39.934
*Ὄρεινὰ . . . . . 125	10.785	36	344.490	.	9.181	23.367	9.445	58.287	9.331	157.375	7.339	100.253	5.208	2.424	103.952
<b>Νομός Ἠλείας</b>															
σύνολον κοινοτήτων 221	34.746	193	1.246.543	.	30.935	118.775	27.233	189.070	28.633	681.944	14.482	242.751	14.003	2.788	97.829
Πεδινὰ . . . . . 139	25.802	171	918.236	.	22.970	97.254	20.324	160.098	20.177	481.398	9.019	167.192	12.294	1.870	68.279
*Ἡμιορεινὰ . . . . . 45	4.731	7	198.192	.	4.540	12.225	3.969	17.990	4.533	125.144	2.769	42.073	760	571	13.387
*Ὄρεινὰ . . . . . 37	4.213	15	130.115	.	3.425	9.296	2.940	10.982	3.923	75.402	2.694	33.486	949	347	16.163
<b>Νομός Κορινθίας</b>															
σύνολον κοινοτήτων 125	21.006	178	781.982	.	18.918	164.094	16.622	158.777	12.835	255.713	10.529	200.947	2.451	1.784	186.587
Πεδινὰ . . . . . 30	7.604	79	198.147	.	6.653	54.310	5.701	51.892	2.643	44.328	2.500	46.095	1.522	259	27.032
*Ἡμιορεινὰ . . . . . 37	7.527	63	309.480	.	6.766	70.951	5.675	49.762	5.047	107.822	3.866	80.258	687	749	79.782
*Ὄρεινὰ . . . . . 58	5.875	36	274.355	.	5.499	38.833	5.246	57.123	5.145	103.563	4.163	74.594	242	776	79.773
<b>Νομός Λακωνίας</b>															
σύνολον κοινοτήτων 166	26.754	178	951.541	.	25.529	562.821	9.907	24.713	15.471	220.459	10.952	142.085	1.463	3.881	244.639
Πεδινὰ . . . . . 49	9.369	80	358.298	.	8.585	231.070	2.704	7.430	4.847	81.599	2.434	37.589	610	1.201	79.818
*Ἡμιορεινὰ . . . . . 69	11.210	52	428.622	.	11.029	252.637	4.740	11.444	6.780	94.987	5.272	68.985	569	1.491	66.365
*Ὄρεινὰ . . . . . 48	6.175	46	164.621	.	5.915	79.114	2.463	5.839	3.844	48.873	3.246	35.511	284	1.189	98.456
<b>Νομός Μεσσηνίας</b>															
σύνολον κοινοτήτων 282	41.960	124	1.196.767	.	40.118	422.946	27.951	215.749	27.124	366.222	15.970	183.295	8.555	3.505	58.336
Πεδινὰ . . . . . 131	23.014	82	635.267	.	21.773	235.387	16.843	140.124	13.974	178.847	7.018	74.234	6.675	1.537	28.087
*Ἡμιορεινὰ . . . . . 73	11.867	34	349.438	.	11.512	126.726	7.392	58.819	7.392	100.683	5.102	61.710	1.500	859	14.271
*Ὄρεινὰ . . . . . 78	7.079	8	212.062	.	6.833	60.833	3.716	16.806	5.758	86.692	3.850	47.351	380	1.109	15.978

\* Πρόκειται περί τῆς εκμεταλλεύσεως δένδρων ἀνευ δικαιώματος ἐπὶ τῆς γῆς ἐπὶ τῆς ὁποίας ταῦτα φθονταί, ὡς καὶ περί τῶν εκμεταλλεύσεων με διάσπαρτα, οὐχὶ εἰς κανονικοὺς δενδρώνας, δένδρα.  
 \*\* Ἀπὸ τοῦ ἐπιπέδου τῶν νομῶν καὶ ἀνεῖθι δίδεται ἡ διάκρισις τῆς στήλης 5, καθ' ὅσον, γενικῶς, αἱ ἐκτὸς τοῦ νομοῦ ἢ δικαιοπρακτικῶς διανοῆς τοῦ ἀρχηγοῦ ἐκτάσεις τῶν εκμεταλλεύσεων εἶναι ἐλάχισται.



**Πίναξ 1.2: 'Αριθμός εκμεταλλεύσεων, εκτάσεις και κατανομή αυτών εις τὰς βασικάς κατηγορίας χρήσεως τῆς γῆς και βοσκότοποι τῶν εκμεταλλεύσεων, κατ' ἐπαρχίαν διαμοῆς τοῦ ἀρχηγοῦ τῆς εκμεταλλεύσεως**

\*Εκτασις εἰς στρέμματα

Νομός Ἐπαρχία	Ἄριθμός εκμεταλλεύσεων		Ἐκτασις γεωργικῆς γῆς τῶν εκμεταλλεύσεων		Κατηγορίαι χρήσεως τῆς γεωργικῆς γῆς τῶν εκμεταλλεύσεων								Βοσκότοποι (πλὴν κοινοχρήστων κοινοτικῶν)			
	Σύνολον	Ἐκ τούτων με ζῶα ἄνου γεωργικῆς γῆς	Σύνολον	Ἐξ ἧς ἐντὸς τῆς ἐπαρχίας διαμοῆς τοῦ ἀρχηγοῦ	Καρποφόρα δένδρα		Ἄμπελοι καὶ σταφιδάμπελοι		Χωράφια με ἐτήσια φυτὰ κλπ.		Ἄγροναπαύσεις		Κοφτο-λι(βαθα-εἰς)	Ἐκμεταλλεύσεις με βοσκοτόπους	Ἐκτάσεις βοσκοτόπων	
					Ἐκμεταλλεύσεις με δενδρόνας (ἢ ἀπλῶς δένδρα)*	Ἐκτάσεις δενδρώων	Ἐκμεταλλεύσεις με ἀμπέλους καὶ σταφιδάμπελους	Ἐκτάσεις ἀμπελῶν καὶ σταφιδάμπελων	Ἐκμεταλλεύσεις με χωράφια με ἐτήσια φυτὰ κλπ.	Ἐκτάσεις χωράφιων με ἐτήσια φυτὰ κλπ.	Ἐκμεταλλεύσεις με ἀγροναπαύσεις	Ἐκτάσεις ἀγροναπαύσεων				
1	2	3	4	5	6	7	8	9	10	11	12	13	14	15	16	
<b>ΝΟΜΟΣ ΑΡΓΟΛΙΔΟΣ</b>																
Σύνολον κοινοτήτων	70	15.319	142	669.491	577.803	13.119	229.808	3.790	12.906	12.094	302.528	6.265	123.299	950	1.808	280.362
Πεδινὰ	28	6.632	83	220.633	179.988	5.476	86.604	770	3.277	4.867	98.182	1.612	32.142	428	320	57.604
Ἡμιορεινὰ	16	3.881	38	215.340	193.501	3.309	87.139	1.014	3.114	2.887	88.818	1.492	36.050	219	405	130.723
Ὄρεινὰ	26	4.806	21	233.518	204.314	4.334	56.065	2.006	6.515	4.340	115.528	3.161	55.107	303	1.083	92.035
Ἐπαρχία Ἀργούς σύνολον κοινοτήτων	35	7.006	65	300.256	259.435	5.685	81.659	2.425	8.071	5.937	149.861	3.260	60.082	583	969	82.979
Πεδινὰ	12	3.716	54	125.619	104.772	2.796	47.204	629	2.551	2.757	56.286	970	19.198	380	199	33.709
Ἡμιορεινὰ	6	932	3	49.953	44.461	672	10.814	391	953	891	28.800	524	9.318	68	73	10.100
Ὄρεινὰ	17	2.418	8	124.684	110.202	2.217	23.641	1.405	4.567	2.289	64.775	1.766	31.566	135	697	39.170
Ἐπαρχία Ἐρμιονίδος σύνολον κοινοτήτων	8	2.373	37	148.536	133.642	2.194	67.691	524	1.830	1.504	43.720	1.101	35.275	20	248	65.660
Πεδινὰ	3	324	11	19.414	16.229	300	4.741	57	184	226	6.759	211	7.710	20	16	2.018
Ἡμιορεινὰ	4	1.611	22	111.450	102.690	1.480	60.847	448	1.541	888	28.433	526	20.629	—	132	58.395
Ὄρεινὰ	1	438	4	17.672	14.723	414	2.103	19	105	390	8.528	364	6.936	—	100	5.247
Ἐπαρχία Ναυπλίας σύνολον κοινοτήτων	27	5.880	40	220.699	184.726	5.240	80.458	841	3.005	4.653	108.947	1.904	27.942	347	591	131.723
Πεδινὰ	13	2.592	18	75.600	58.987	2.380	34.659	84	542	1.884	35.137	431	5.234	28	105	21.877
Ἡμιορεινὰ	6	1.338	13	53.937	46.350	1.157	15.478	175	620	1.108	31.585	442	6.103	151	200	62.228
Ὄρεινὰ	8	1.950	9	91.162	79.389	1.703	30.321	582	1.843	1.661	42.225	1.031	16.605	168	286	47.618
<b>ΝΟΜΟΣ ΑΡΚΑΔΙΑΣ</b>																
Σύνολον κοινοτήτων	250	27.716	133	1.015.987	844.748	23.384	131.361	18.017	53.550	25.207	608.725	15.554	220.438	1.913	5.977	251.978
Πεδινὰ	58	5.437	20	206.209	169.592	4.378	12.784	3.181	10.649	4.952	143.581	2.675	38.687	508	1.549	42.910
Ἡμιορεινὰ	68	8.935	40	335.346	286.256	7.681	48.313	6.187	18.069	8.009	199.626	4.941	69.048	290	1.685	69.412
Ὄρεινὰ	124	13.344	73	474.432	388.900	11.325	70.264	8.649	24.832	12.246	265.518	7.938	112.703	1.115	2.743	139.656
Ἐπαρχία Γορτυνίας σύνολον κοινοτήτων	79	7.891	50	277.263	247.156	6.507	14.059	4.677	14.054	7.355	166.005	5.261	82.006	1.139	2.025	68.536
Πεδινὰ	15	1.300	1	50.121	45.331	1.207	2.175	817	2.118	1.243	29.685	1.020	15.982	161	395	11.441
Ἡμιορεινὰ	15	1.304	8	49.865	43.373	1.060	2.621	737	1.704	1.232	28.580	995	16.874	86	294	6.738
Ὄρεινὰ	49	5.287	41	177.277	158.452	4.240	9.263	3.123	10.232	4.880	107.740	3.246	49.150	892	1.336	50.357
Ἐπαρχία Κυνουρίας σύνολον κοινοτήτων	45	6.568	23	223.816	155.312	6.242	75.877	3.383	8.446	5.334	86.200	3.777	53.163	130	1.095	88.619
Πεδινὰ	2	184	—	4.779	2.331	172	1.630	58	165	140	2.075	76	909	—	32	6.491
Ἡμιορεινὰ	10	2.567	18	77.146	59.194	2.447	31.132	1.167	2.569	1.848	26.712	1.215	16.723	10	291	22.835
Ὄρεινὰ	33	3.817	5	141.891	93.787	3.623	43.115	2.158	5.712	3.346	57.413	2.486	35.531	120	772	59.293
Ἐπαρχία Μαντινείας σύνολον κοινοτήτων	76	9.471	50	375.102	318.154	7.282	21.162	7.022	23.763	8.962	268.898	4.703	60.779	500	1.691	74.228
Πεδινὰ	25	2.825	17	102.227	78.722	2.113	6.720	1.541	6.344	2.516	75.452	1.051	13.463	248	463	14.490
Ἡμιορεινὰ	31	4.135	12	174.754	153.363	3.289	9.133	3.534	12.102	4.052	123.568	2.236	29.773	178	789	36.031
Ὄρεινὰ	20	2.511	21	98.121	86.069	1.880	5.309	1.947	5.317	2.394	69.878	1.416	17.543	74	439	23.707
Ἐπαρχία Μεγαλόπολης σύνολον κοινοτήτων	50	3.786	10	139.806	124.126	3.353	20.263	2.935	7.287	3.556	87.622	1.813	24.490	144	1.166	20.595
Πεδινὰ	16	1.128	2	49.082	43.208	886	2.259	765	2.022	1.053	36.369	528	8.333	99	659	10.488
Ἡμιορεινὰ	12	929	2	33.581	30.326	885	5.427	749	1.694	877	20.766	495	5.678	16	311	3.808
Ὄρεινὰ	22	1.729	6	57.143	50.592	1.582	12.577	1.421	3.571	1.626	30.487	790	10.479	29	196	6.299
<b>ΝΟΜΟΣ ΑΧΑΪΑΣ</b>																
Σύνολον κοινοτήτων	242	30.084	178	956.874	797.630	27.099	105.858	23.278	159.289	21.077	463.727	13.950	217.800	10.200	4.300	186.375
Πεδινὰ	83	16.135	127	473.821	376.591	15.023	73.576	11.156	83.566	9.006	234.861	4.683	78.661	3.157	1.049	42.489
Ἡμιορεινὰ	34	3.164	15	138.563	124.878	2.895	8.915	2.677	17.436	2.740	71.491	1.928	38.886	1.835	827	39.934
Ὄρεινὰ	125	10.785	36	344.490	296.161	9.181	23.367	9.445	58.287	9.331	157.375	7.339	100.253	5.208	2.424	103.952
Ἐπαρχία Αἰγιαλείας σύνολον κοινοτήτων	58	7.792	38	172.731	122.317	7.421	46.464	6.167	70.588	3.384	31.456	2.373	23.329	894	449	19.117
Πεδινὰ	24	4.876	36	85.627	51.722	4.608	29.018	3.407	35.438	1.364	11.688	990	8.861	622	160	2.794
Ἡμιορεινὰ	6	521	1	15.090	11.915	515	4.831	496	6.639	316	2.625	170	995	—	3	422
Ὄρεινὰ	28	2.395	1	72.014	58.680	2.300	12.615	2.264	28.511	1.704	17.143	1.213	13.473	272	286	15.901
Ἐπαρχία Καλαβρυτῶν σύνολον κοινοτήτων	71	6.124	15	194.118	170.656	4.962	7.064	5.398	13.608	5.733	97.455	5.053	72.218	3.778	1.591	71.147
Πεδινὰ	1	54	—	1.952	1.854	46	23	33	39	53	1.055	53	831	4	11	107
Ἡμιορεινὰ	7	527	—	21.617	20.016	474	281	478	984	516	11.209	487	9.115	28	217	5.204
Ὄρεινὰ	63	5.543	15	170.549	148.786	4.442	6.760	4.887	12.585	5.164	85.191	4.513	62.272	3.741	1.363	65.836

\* Πρόκειται περὶ τῆς εκμεταλλεύσεως δένδρων ἄνου θικανόματος ἐπὶ τῆς γῆς ἐπὶ τῆς ὁποίας ταῦτα φύονται, ὡς καὶ περὶ τῶν εκμεταλλεύσεων με διάσπαρτα, οὐχὶ εἰς κανονικοὺς δενδρόνας, δένδρα.



**Πίναξ 1.2: Αριθμός έκμεταλλεύσεων, εκτάσεις και κατανομή αυτών εις τὰς βασικὰς κατηγορίας χρήσεως τῆς γῆς καὶ βοσκότοποι τῶν έκμεταλλεύσεων, κατ' ἐπαρχίαν διαμονῆς τοῦ ἀρχηγοῦ τῆς έκμεταλλεύσεως (συνέχεια)**

\* Ἐκτασίς εἰς στρέμματα

Νομός Ἐπαρχία	Ἀριθμός έκμεταλλεύσεων		Ἐκτασίς γεωργικῆς γῆς τῶν έκμεταλλεύσεων		Κατηγορία χρήσεως τῆς γεωργικῆς γῆς τῶν έκμεταλλεύσεων									Βοσκότοποι (πλὴν κοινοχρήστων κοινοτήτων)		
	Σύνολον	Ἐκ τούτων μετ' ἄνευ γεωργι- κῆς γῆς	Σύνολον	Ἐξ τῆς ἐπάρχιας διαμονῆς τοῦ ἀρχηγοῦ	Καρποφόρα δένδρα		Ἄμπελοι καὶ σταφιδάμπελοι		Χωράφια μετ' ἐτήσια φυτὰ κλπ.		Ἀγραναπαύσεις		Καρπο- λίβραδα (ἐκτά- σεις)	Ἐκμε- ταλλεύ- σεις μετ' βοσκο- τόπων	Ἐκτά- σεις μετ' βοσκο- τόπων	
					Ἐκμε- ταλλεύ- σεις μετ' δενδρώ- νας (ἢ ἀπλῶς δένδρα)*	Ἐκτά- σεις δενδρώ- νων	Ἐκμε- ταλλεύ- σεις μετ' ἀμπελων καὶ στα- φιδάμπε- λων	Ἐκτά- σεις ἀμπελων καὶ στα- φιδάμπε- λων	Ἐκμε- ταλλεύ- σεις μετ' χωράφια μετ' ἐτήσια φυτὰ κλπ.	Ἐκτά- σεις χωρά- φια μετ' ἐτήσια φυτὰ κλπ.	Ἐκμε- ταλλεύ- σεις μετ' ἀγρανα- παύσεων	Ἐκτά- σεις ἀγρανα- παύσεων				
1	2	3	4	5	6	7	8	9	10	11	12	13	14	15	16	
<b>Ἐπαρχία Πατρῶν</b>																
σύνολον κοινοτήτων	113	16.168	125	590.025	504.657	14.716	52.330	11.713	75.093	11.960	334.816	6.524	122.253	5.533	2.260	96.111
Πεδινὰ	58	11.205	91	386.242	323.015	10.371	44.535	7.716	48.089	7.589	222.418	3.640	68.969	2.531	878	39.588
Ἡμιορεινὰ	21	2.116	14	101.856	92.947	1.906	3.803	1.703	9.813	1.908	57.657	1.271	28.776	1.807	607	34.308
Ὄρεινὰ	34	2.847	20	101.927	88.695	2.439	3.992	2.294	17.191	2.463	55.041	1.613	24.508	1.195	775	22.215
<b>ΝΟΜΟΣ ΗΛΕΙΑΣ</b>																
Σύνολον κοινοτήτων	221	34.746	193	1.246.543	1.099.907	30.935	118.775	27.233	189.070	28.633	681.944	14.482	242.751	14.003	2.788	97.829
Πεδινὰ	139	25.802	171	918.236	806.179	22.970	97.254	20.324	160.098	20.177	481.398	9.019	167.192	12.294	1.870	68.279
Ἡμιορεινὰ	45	4.731	7	198.192	179.243	4.540	12.225	3.969	17.990	4.533	125.144	2.769	42.073	760	571	13.387
Ὄρεινὰ	37	4.213	15	130.115	114.485	3.425	9.296	2.940	10.982	3.923	75.402	2.694	33.486	949	347	16.163
<b>Ἐπαρχία Ἡλείας</b>																
σύνολον κοινοτήτων	157	25.978	167	961.342	851.734	22.665	76.388	20.522	150.456	20.904	629.973	10.024	191.926	12.599	2.258	81.606
Πεδινὰ	113	21.151	151	774.888	683.537	18.521	69.295	16.551	132.628	16.315	414.007	7.086	147.449	11.509	1.724	66.361
Ἡμιορεινὰ	31	3.258	7	145.264	132.379	3.106	5.947	2.845	13.180	3.127	92.355	1.943	33.159	623	436	10.085
Ὄρεινὰ	13	1.569	9	41.190	35.818	1.038	1.146	1.126	4.648	1.462	23.611	995	11.318	467	98	5.160
<b>Ἐπαρχία Ὀλυμπίας</b>																
σύνολον κοινοτήτων	64	8.768	26	285.201	248.173	8.270	42.387	6.711	38.614	7.729	151.971	4.458	50.825	1.404	530	16.223
Πεδινὰ	26	4.651	20	143.348	122.642	4.449	27.959	3.773	27.470	3.862	67.391	1.933	19.743	785	146	1.918
Ἡμιορεινὰ	14	1.473	—	52.928	46.864	1.434	6.278	1.124	4.810	1.406	32.789	826	8.914	137	135	3.302
Ὄρεινὰ	24	2.644	6	88.925	78.667	2.387	8.150	1.814	6.334	2.461	51.794	1.699	22.168	482	249	11.003
<b>ΝΟΜΟΣ ΚΟΡΙΝΘΙΑΣ</b>																
Σύνολον κοινοτήτων	125	21.006	178	781.982	640.652	18.918	164.094	16.622	158.777	12.835	255.713	10.529	200.947	2.451	1.784	186.587
Πεδινὰ	30	7.604	79	198.147	150.243	6.653	54.310	5.701	51.892	2.643	44.328	2.500	46.095	1.522	259	27.032
Ἡμιορεινὰ	37	7.527	63	309.480	256.015	6.766	70.951	5.675	49.762	5.047	107.822	3.866	80.258	687	749	79.782
Ὄρεινὰ	58	5.875	36	274.355	234.394	5.499	38.833	5.246	57.123	5.145	103.563	4.163	74.594	242	776	79.773
<b>Ἐπαρχία Κορινθίας</b>																
σύνολον κοινοτήτων	125	21.006	178	781.982	640.652	18.918	164.094	16.622	158.777	12.835	255.713	10.529	200.947	2.451	1.784	186.587
Πεδινὰ	30	7.604	79	198.147	150.243	6.653	54.310	5.701	51.892	2.643	44.328	2.500	46.095	1.522	259	27.032
Ἡμιορεινὰ	37	7.527	63	309.480	256.015	6.766	70.951	5.675	49.762	5.047	107.822	3.866	80.258	687	749	79.782
Ὄρεινὰ	58	5.875	36	274.355	234.394	5.499	38.833	5.246	57.123	5.145	103.563	4.163	74.594	242	776	79.773
<b>ΝΟΜΟΣ ΛΑΚΩΝΙΑΣ</b>																
Σύνολον κοινοτήτων	166	26.754	178	951.541	790.425	25.529	562.821	9.907	24.713	15.471	220.459	10.952	142.085	1.463	3.881	244.639
Πεδινὰ	49	9.369	80	358.298	293.277	8.585	231.070	2.704	7.430	4.847	81.599	2.434	37.589	610	1.201	79.818
Ἡμιορεινὰ	69	11.210	52	428.622	359.579	11.029	252.637	4.740	11.444	6.780	94.987	5.272	68.985	569	1.491	66.365
Ὄρεινὰ	48	6.175	46	164.621	137.569	5.915	79.114	2.463	5.839	3.844	43.873	3.246	35.511	284	1.189	98.456
<b>Ἐπαρχία Γοθιῶν</b>																
σύνολον κοινοτήτων	25	2.769	31	89.928	80.381	2.687	59.255	511	1.906	1.383	15.952	1.064	12.621	194	1.059	42.447
Πεδινὰ	10	1.289	15	52.289	44.833	1.230	38.063	280	1.274	545	8.462	281	4.373	117	432	29.438
Ἡμιορεινὰ	4	325	3	9.098	8.338	320	5.785	37	69	131	1.274	161	1.906	64	170	3.883
Ὄρεινὰ	11	1.155	13	28.541	27.210	1.137	15.407	194	563	707	6.216	622	6.342	13	457	9.126
<b>Ἐπαρχία Ἐπιδαύρου Λιμῆος</b>																
σύνολον κοινοτήτων	50	9.007	34	361.125	287.686	8.551	188.231	4.118	9.866	6.293	104.253	4.220	58.382	393	503	20.492
Πεδινὰ	12	2.273	6	99.786	77.647	2.028	55.678	866	2.188	1.745	31.496	667	10.242	182	144	4.259
Ἡμιορεινὰ	28	5.428	16	224.621	179.171	5.347	121.444	2.519	6.059	3.550	57.556	2.742	39.372	190	310	10.304
Ὄρεινὰ	10	1.306	12	36.718	30.868	1.176	11.109	733	1.619	998	15.201	811	8.768	21	49	5.929
<b>Ἐπαρχία Λακωνίας</b>																
σύνολον κοινοτήτων	74	13.369	100	471.153	395.020	12.709	298.606	5.205	12.549	6.993	93.617	5.081	65.627	754	1.664	173.318
Πεδινὰ	25	5.608	59	203.796	168.529	5.130	135.889	1.554	3.934	2.416	40.890	1.426	22.774	309	508	45.754
Ἡμιορεινὰ	29	4.504	23	178.841	157.098	4.426	115.340	2.146	5.086	2.725	33.014	2.084	25.188	213	670	47.465
Ὄρεινὰ	20	3.257	18	88.516	69.393	3.153	47.377	1.505	3.529	1.852	19.713	1.571	17.665	232	486	80.099
<b>Ἐπαρχία Οἰτύλου</b>																
σύνολον κοινοτήτων	17	1.609	13	29.335	27.338	1.582	16.729	73	392	802	6.637	587	5.155	122	655	8.382
Πεδινὰ	2	199	—	2.427	2.268	197	1.440	4	34	141	751	60	200	2	117	367
Ἡμιορεινὰ	8	953	10	16.062	14.972	936	10.068	38	230	374	3.143	285	2.519	102	341	4.713
Ὄρεινὰ	7	457	3	10.846	10.098	449	5.221	31	128	287	2.743	242	2.736	18	197	3.302
<b>ΝΟΜΟΣ ΜΕΣΣΗΝΙΑΣ</b>																
Σύνολον κοινοτήτων	282	41.960	124	1.196.767	1.007.442	40.118	422.946	27.951	215.749	27.124	366.222	15.970	183.295	8.555	3.505	58.336
Πεδινὰ	131	23.014	82	635.267	534.459	21.773	235.387	16.843	140.124	13.974	178.847	7.018	74.234	6.675	1.537	28.087
Ἡμιορεινὰ	73	11.867	34	349.438	286.071	11.512	126.726	7.392	58.819	7.392	100.683	5.102	61.710	1.500	859	14.271
Ὄρεινὰ	78	7.079	8	212.062	186.912	6.833	60.833	3.716	16.806	5.758	86.692	3.850	47.351	380	1.109	15.978

\* Πρόκειται περὶ τῆς έκμεταλλεύσεως δένδρων ἄνευ δικαιώματος ἐπὶ τῆς γῆς ἐπὶ τῆς ὁποίας ταῦτα  
φύονται, ὡς καὶ περὶ τῶν έκμεταλλεύσεων μετ' ἀνευ δικαιοσύνης δένδρων.

**Πίναξ 1.2: Αριθμός εκμεταλλεύσεων, εκτάσεις και κατανομή αυτών εις τὰς βασικὰς κατηγορίας χρήσεως τῆς γῆς καὶ βοσκότοποι τῶν εκμεταλλεύσεων, κατ' ἐπαρχίαν διαμονῆς τοῦ ἀρχηγοῦ τῆς εκμεταλλεύσεως (συνέχεια)**

\* Ἐκτασίς εἰς στρέμματα

Νομὸς Ἐπαρχία	Ἀριθμὸς εκμεταλλεύσεων		Ἐκτασίς γεωργικῆς γῆς τῶν εκμεταλλεύσεων		Κατηγορίαι χρήσεως τῆς γεωργικῆς γῆς τῶν εκμεταλλεύσεων									Βοσκότοποι (πλὴν κοινοχρήστων κοινοτικῶν)		
	Σύνολον	Ἐκ τούτων με ζῶα ἢνευ γεωργικῆς γῆς	Σύνολον	Ἐξ τῆς ἐντὸς τῆς ἐπαρχίας διαμονῆς τοῦ ἀρχηγοῦ	Καρποφόρα δένδρα		Ἄμπελοι καὶ σταφιδοῦρα		Χωράφια με ἐτήσια φυτὰ κλπ.		Ἄγραναπαύσεις		Κοιτολιβάδα (ἐκτάσεις)	Ἐκμεταλλεύσεις με βοσκοτόπους	Ἐκτάσεις βοσκοτόπων	
					Ἐκμεταλλεύσεις με δενδρώνας (ἢ ἀπλῶς δένδρα)*	Ἐκτάσεις δενδρώων	Ἐκμεταλλεύσεις με ἀμπέλους καὶ σταφιδοῦρα	Ἐκτάσεις ἀμπελων καὶ σταφιδοῦρων	Ἐκμεταλλεύσεις με χωράφια με ἐτήσια φυτὰ κλπ.	Ἐκτάσεις χωραφίων με ἐτήσια φυτὰ κλπ.	Ἐκμεταλλεύσεις με ἀγραναπαύσεις	Ἐκτάσεις ἀγραναπαύσεων				
1	2	3	4	5	6	7	8	9	10	11	12	13	14	15	16	
<b>Ἐπαρχία Καλαμῶν</b>																
σύνολον κοινοτήτων	62	9.942	52	175.387	139.257	9.530	100.088	3.099	14.669	5.086	42.272	2.209	16.491	1.867	1.027	18.740
Πεδινὰ	18	3.002	22	52.437	40.306	2.807	24.753	1.776	9.870	1.806	14.174	496	2.611	1.029	249	2.652
Ἡμιορεινὰ	12	3.712	24	57.846	41.662	3.529	38.551	690	2.536	1.191	10.373	646	5.733	653	185	5.893
Ὄρεινὰ	32	3.228	6	65.104	57.289	3.194	36.784	633	2.263	2.089	17.725	1.067	8.147	185	593	10.195
<b>Ἐπαρχία Μεσσηνίας</b>																
σύνολον κοινοτήτων	80	11.389	34	311.057	258.540	10.994	147.208	8.175	55.213	6.709	67.889	3.868	35.740	5.007	897	15.215
Πεδινὰ	55	8.725	30	226.774	186.101	8.386	112.016	6.314	46.112	4.784	44.945	2.472	19.155	4.546	633	12.206
Ἡμιορεινὰ	11	1.592	4	41.631	33.690	1.560	23.957	1.042	5.469	923	7.056	582	4.704	445	98	1.407
Ὄρεινὰ	14	1.072	—	42.652	38.749	1.048	11.235	819	3.632	1.002	15.888	814	11.881	16	166	1.602
<b>Ἐπαρχία Πελλάνας</b>																
σύνολον κοινοτήτων	64	9.471	10	345.445	306.214	9.174	79.176	8.375	81.911	7.335	113.638	5.439	69.757	963	710	9.569
Πεδινὰ	39	5.882	7	203.433	178.141	5.646	51.310	5.033	48.375	4.061	64.087	2.774	38.816	845	375	7.216
Ἡμιορεινὰ	23	3.071	3	125.189	114.487	3.028	25.881	2.876	30.113	2.781	41.501	2.287	27.601	93	291	2.045
Ὄρεινὰ	2	518	—	16.823	13.586	500	1.985	466	3.423	493	8.050	378	3.340	25	44	314
<b>Ἐπαρχία Τριφυλίας</b>																
σύνολον κοινοτήτων	76	11.158	28	364.878	303.431	10.420	96.474	8.302	63.956	7.994	142.423	4.454	61.307	718	871	14.812
Πεδινὰ	19	5.405	23	152.623	129.911	4.934	47.308	3.720	35.767	3.323	55.641	1.276	13.652	255	280	6.019
Ἡμιορεινὰ	27	3.492	3	124.772	96.232	3.395	38.337	2.784	20.701	2.497	41.753	1.587	23.672	309	285	4.926
Ὄρεινὰ	30	2.261	2	87.483	77.288	2.091	10.829	1.798	7.488	2.174	45.029	1.591	23.983	154	306	3.867

\* Πρόκειται περὶ τῆς εκμεταλλεύσεως δένδρων ἢνευ δικαιώματος ἐπὶ τῆς γῆς ἐπὶ τῆς ὁποίας ταῦτα φῶνται, ὡς καὶ περὶ τῶν εκμεταλλεύσεων με διάσπαρτα, οὐχὶ εἰς κανονικοὺς δενδρώνας, δένδρα





**Πίναξ 1.3: Αριθμός εκμεταλλεύσεων, εκτάσεις και κατανομή αυτών εις τας βασικάς κατηγορίας χρήσεως της γης και βοσκότοποι των εκμεταλλεύσεων, κατά κοινότητα (ή δήμον) διαμονής του άρχηγού της εκμεταλλεύσεως**

Έκτασις εις στρέμματα

Έπαρχία Κοινότης (ή Δήμος)	Αριθμός εκμεταλλεύσεων		Έκτασις γεωργικής γης των εκμεταλλεύσεων		Κατηγορίαί χρήσεως της γεωργικής γης των εκμεταλλεύσεων								Βοσκότοποι (πλήν κοινοχρηστών κοινοτικών)			
	Σύνολον	Έκ τούτων με τω άνευ γεωργι- κής γης	Σύνολον	Έξ ης έντός της κοινοτήτος διαμονής του άρχηγού	Καρποφόρα δένδρα		Άμπελοι και σταφιδάμπελοι		Χωράφια με έτησια φυτά κλπ.		Άγραναπαύσεις		Κορτο- λίβαθα (έκτά- σεις)	Έκμε- ταλλεύ- σεις με βοσκο- τόπους	Έκτά- σεις βοσκο- τόπων	
					Έκμε- ταλλεύ- σεις με δενδρώ- νας (ή απλώς δένδρα)*	Έκτά- σεις δενδρώ- νων	Έκμε- ταλλεύ- σεις με ζυπέλους και στα- φιδάμπε- λους	Έκτά- σεις άμπελων και στα- φιδάμπε- λων	Έκμε- ταλλεύ- σεις με χωράφια με έτησια φυτά κλπ.	Έκτά- σεις χωρά- φίων με έτησια φυτά κλπ.	Έκμε- ταλλεύ- σεις με άγρανα- παύσεις	Έκτά- σεις άγρανα- παύσεων				
1	2	3	4	5	6	7	8	9	10	11	12	13	14	15	16	
<b>Σύνολον Διαμερι- σματος . . . . .</b>	<b>1.356</b>	<b>197.585</b>	<b>1.126</b>	<b>6.819.185</b>	<b>5.559.808</b>	<b>179.102</b>	<b>1.735.663</b>	<b>126.798</b>	<b>814.054</b>	<b>142.441</b>	<b>2.899.318</b>	<b>87.702</b>	<b>1.330.615</b>	<b>39.535</b>	<b>24.043</b>	<b>1.306.106</b>
Πεδινά . . . . .	518	93.993	642	3.010.611	2.370.039	84.858	790.985	60.679	457.036	60.466	1.262.796	29.941	474.600	25.194	7.785	346.219
Ήμιορεινά . . . . .	342	51.315	249	1.974.981	1.647.744	47.732	606.906	31.654	176.634	37.388	788.571	25.370	397.010	5.860	6.587	413.874
Όρεινά . . . . .	496	52.277	235	1.833.593	1.542.025	46.512	337.772	34.465	180.384	44.587	847.951	32.391	459.005	8.481	9.671	546.013
<b>ΝΟΜΟΣ ΑΡΓΟΛΙΔΟΣ</b>																
<b>Σύνολον Νομού . . . . .</b>	<b>70</b>	<b>15.319</b>	<b>142</b>	<b>669.491</b>	<b>562.686</b>	<b>13.119</b>	<b>229.808</b>	<b>3.790</b>	<b>12.906</b>	<b>12.094</b>	<b>302.528</b>	<b>6.265</b>	<b>123.299</b>	<b>950</b>	<b>1.808</b>	<b>280.362</b>
Πεδινά . . . . .	28	6.632	83	220.633	170.047	5.476	86.604	770	3.277	4.867	98.182	1.612	32.142	428	320	57.604
Ήμιορεινά . . . . .	16	3.881	38	215.340	190.843	3.309	87.139	1.014	3.114	2.887	88.818	1.492	36.050	219	405	130.723
Όρεινά . . . . .	26	4.806	21	233.518	201.796	4.334	56.065	2.006	6.515	4.340	115.528	3.161	55.107	303	1.083	92.035
<b>Έπαρχία Άργους . . . . .</b>	<b>35</b>	<b>7.066</b>	<b>65</b>	<b>300.256</b>	<b>252.026</b>	<b>5.685</b>	<b>81.659</b>	<b>2.425</b>	<b>8.071</b>	<b>5.937</b>	<b>149.861</b>	<b>3.260</b>	<b>60.082</b>	<b>583</b>	<b>969</b>	<b>82.979</b>
Πεδινά . . . . .	12	3.716	54	125.619	99.189	2.796	47.204	629	2.551	2.757	56.286	970	19.198	380	199	33.709
Ήμιορεινά . . . . .	6	932	3	49.953	44.254	672	10.814	391	953	891	28.800	524	9.318	68	73	10.100
Όρεινά . . . . .	17	2.418	8	124.684	108.583	2.217	23.641	1.405	4.567	2.289	64.775	1.766	31.566	135	697	39.170
<b>Δήμοι</b>																
Άργους . . . . .	Π	1.696	34	36.873	25.833	1.188	13.213	177	893	1.036	18.622	298	3.937	208	72	6.405
<b>Κοινότητες</b>																
Άγιου Νικολάου . . . . .	Ο	122	—	7.240	5.444	111	589	113	316	119	4.039	108	2.296	—	41	460
Άλεας . . . . .	Ο	94	2	4.236	3.648	26	71	91	283	91	2.315	85	1.567	—	6	295
Αγλαδοκάμπου . . . . .	Ο	368	2	12.724	12.301	361	5.853	230	438	301	4.072	205	2.361	166	21.141	
Βρουσίου . . . . .	Ο	93	—	5.490	3.832	84	458	74	135	91	3.772	70	1.110	15	38	599
Ευμύου . . . . .	Ο	155	—	7.949	7.385	154	1.027	135	472	152	3.198	151	3.252	—	73	864
Δαλαμανάρας . . . . .	Π	191	4	6.312	5.035	167	2.557	3	8	159	3.586	6	98	63	1	7
Ήρας . . . . .	Π	108	1	4.689	3.052	98	2.478	1	13	99	2.124	13	74	—	3	45
Καπαρελίου . . . . .	Ο	73	—	2.813	2.607	73	89	16	23	73	1.664	73	1.037	—	—	—
Καρυάς . . . . .	Ο	367	1	20.107	17.684	341	2.440	266	621	362	11.718	309	5.328	—	74	1.369
Κεφαλοβρύσου . . . . .	Ο	126	—	4.143	2.919	103	302	7	46	125	2.921	95	874	—	27	370
Κίβερτου . . . . .	Π	217	6	8.136	6.459	198	4.223	35	129	142	2.037	77	1.747	—	57	22.252
Κουστακίου . . . . .	Π	80	2	2.916	2.149	74	1.984	—	—	59	896	6	36	—	1	10
Κουσταποδίου . . . . .	Π	371	1	28.373	24.287	359	7.822	234	577	353	11.774	331	8.112	88	26	686
Κρυονερίου . . . . .	Ο	123	1	6.095	5.336	113	380	14	24	119	3.517	110	2.174	—	70	3.522
Αλόουκα . . . . .	Π	127	1	4.031	2.758	116	2.052	5	38	104	1.905	3	36	—	1	3
Λιμνών . . . . .	Η	311	—	11.679	11.380	70	222	7	71	308	8.912	220	2.474	—	5	5.106
Λυρκείας . . . . .	Ο	194	—	12.195	11.461	193	4.850	8	11	191	6.446	91	874	14	3	331
Μαλαντρινίου . . . . .	Ο	190	—	11.296	10.709	190	3.061	166	942	165	4.079	121	3.180	34	54	1.353
Μπόρας . . . . .	Η	48	1	3.424	2.982	45	427	35	116	45	1.628	44	1.253	—	12	375
Μικητών . . . . .	Η	143	1	12.443	11.550	138	4.575	100	341	137	4.631	125	2.886	10	14	459
Μύλων . . . . .	Η	88	1	3.637	2.244	80	1.252	12	40	70	1.533	40	812	—	27	3.688
Νέας Κίου . . . . .	Π	358	2	4.836	4.434	71	293	19	95	336	4.375	12	73	—	1	2
Νεοχωρίου . . . . .	Ο	54	—	2.085	2.067	53	5	28	56	54	1.185	53	839	—	25	175
Παζά . . . . .	Π	162	2	6.808	5.264	136	2.984	15	96	142	3.211	32	512	5	—	—
Προσμήνης . . . . .	Η	231	—	12.410	10.714	228	3.078	180	268	225	7.330	85	1.714	20	4	286
Πυργέλλας . . . . .	Π	127	—	3.231	2.125	121	2.498	1	13	66	691	7	29	—	1	3
Σκαφιδασίου . . . . .	Ο	140	—	7.613	6.450	131	1.648	47	101	136	4.541	80	1.263	60	48	3.975
Σκαστελής . . . . .	Ο	133	—	10.050	9.880	105	57	128	962	132	5.928	107	3.091	12	2	60
Στέρνας . . . . .	Ο	48	—	2.719	2.340	48	1.946	13	35	43	712	2	26	—	10	453
Σχινοχωρίου . . . . .	Η	111	—	6.360	5.384	111	1.260	57	117	106	4.766	10	179	38	11	186
Φαχτίου . . . . .	Π	173	—	13.398	12.349	172	4.197	132	601	168	4.754	153	3.830	16	36	4.296
Φρεγκαλής . . . . .	Ο	77	—	3.976	2.748	77	551	58	87	76	2.186	61	1.152	—	50	1.875
Φρουσιούνας . . . . .	Ο	64	2	3.953	1.772	54	314	11	15	59	2.482	45	1.142	—	10	2.328
Χώνικα . . . . .	Π	106	1	6.016	5.444	96	2.903	7	88	93	2.311	32	714	—	—	—
<b>Έπαρχία Έρμιονίδος . . . . .</b>	<b>8</b>	<b>2.373</b>	<b>37</b>	<b>148.536</b>	<b>130.708</b>	<b>2.194</b>	<b>67.691</b>	<b>524</b>	<b>1.830</b>	<b>1.504</b>	<b>43.720</b>	<b>1.101</b>	<b>35.275</b>	<b>20</b>	<b>248</b>	<b>65.660</b>
Πεδινά . . . . .	3	324	41	19.414	15.371	300	4.741	57	184	226	6.759	211	7.710	20	16	2.018
Ήμιορεινά . . . . .	4	1.611	22	111.450	100.648	1.480	60.847	448	1.541	888	28.433	526	20.629	—	132	58.395
Όρεινά . . . . .	1	438	4	17.672	14.689	414	2.103	19	105	390	8.528	364	6.936	—	100	5.247
<b>Δήμοι</b>																
Κρανιδίου . . . . .	Η	809	12	59.643	52.350	761	31.540	260	994	412	15.482	234	11.627	—	59	26.202
<b>Κοινότητες</b>																
Διδύμων . . . . .	Ο	438	4	17.672	14.689	414	2.103	19	105	390	8.528	364	6.936	—	100	5.247
Έρμιονίς . . . . .	Η	456	1	21.351	19.531	429	12.726	120	375	211	4.857	130	3.393	—	16	2.039
Πλιοκάστρου . . . . .	Η	172	2	10.766	10.129	168	3.802	56	118	143	3.847	121	2.999	—	15	1.474
Θερμότητας . . . . .	Η	174	7	19.690	18.638	122	12.779	12	54	122	4.247	41	2.610	—	42	28.680
Κοιλιάδος . . . . .	Π	99	4	3.933	3.319	90	463	11	41	68	1.681	45	1.748	—	9	1.360
Πορτοχελίου . . . . .	Π	92	6	8.334	6.243	79	1.381	30	108	63	3.344	63	3.481	20	7	658
Φούρων . . . . .	Π	133	1	7.147	5.809	131	2.897	16	35	95	1.784	103	2.481	—	—	—
<b>Έπαρχία Ναυπλίας . . . . .</b>	<b>27</b>	<b>5.880</b>	<b>40</b>	<b>220.699</b>	<b>179.952</b>	<b>5.240</b>	<b>80.458</b>	<b>841</b>	<b>3.005</b>	<b>4.653</b>	<b>108.947</b>	<b>1.904</b>	<b>27.942</b>	<b>347</b>	<b>591</b>	<b>131.723&lt;/</b>

**Πίναξ 1.3: Αριθμός εκμεταλλεύσεων, έκτασεις και κατανομή αυτών εις τας βασικάς κατηγορίας χρήσεως τῆς γῆς και βοσκότοποι τῶν εκμεταλλεύσεων, κατὰ κοινότητα (ἢ δήμον) διαμονῆς τοῦ ἀρχηγοῦ τῆς εκμεταλλεύσεως (συνέχεια)**

Ἔκτασις εἰς στρέμματα

Ἐπαρχία Κοινότης (ἢ Δήμος)	Ἀριθμὸς εκμεταλλεύσεων		Ἔκτασις γεωργικῆς γῆς τῶν εκμεταλλεύσεων		Κατηγορίαι χρήσεως τῆς γεωργικῆς γῆς τῶν εκμεταλλεύσεων									Βοσκότοποι (πλὴν κοινοχρήστων κοινοτικῶν)	
	Σύνολον	Ἐκ τούτων μὲ ἴσα ἀνευ γεωργι- κῆς γῆς	Σύνολον	Ἐξ ἧς ἐντὸς τῆς κοινότητος διαμονῆς τοῦ ἀρχηγοῦ	Καρποφόρα δένδρα		Ἀμπέλοι καὶ σταφιδάμπελοι		Χωράφια μὲ ἔτησια φυτὰ κλπ.		Ἄγροναπαύσεις		Κοιτο- λίβαθα (ἐκτά- σις)	Ἐκμε- ταλλεύ- σις μὲ βοσκο- τόπους	Ἐκτά- σις βοσκο- τόπων
					Ἐκμε- ταλλεύ- σις μὲ δενδρώ- νας (ἢ ἀπλωῶς δένδρα)*	Ἐκτά- σις δενδρώ- νων	Ἐκμε- ταλλεύ- σις μὲ ἀμπέλους καὶ στα- φιδάμπε- λων	Ἐκτά- σις ἀμπελο- νίων	Ἐκμε- ταλλεύ- σις μὲ χωράφια καὶ ἔτησια φυτὰ κλπ.	Ἐκτά- σις χωρά- φιων μὲ ἔτησια φυτὰ κλπ.	Ἐκμε- ταλλεύ- σις μὲ ἀγρονα- παύσεις	Ἐκτά- σις ἀγρονα- παύσεων			
1	2	3	4	5	6	7	8	9	10	11	12	13	14	15	16
<b>Κοινότητες</b>															
Ἀγίας Τριάδος Π	271	—	5.204	3.869	237	3.036	5	55	222	2.055	13	58	—	—	—
Ἀγίου Ἀδριανοῦ Η	306	—	13.772	12.088	292	1.142	3	120	302	12.110	44	392	8	27	2.697
Ἀγίου Δημητρίου Ο	198	—	8.837	5.540	179	2.462	4	64	193	5.609	60	702	—	36	1.884
Ἀθαλίου Η	134	—	5.368	4.908	129	796	51	86	125	2.771	123	1.695	20	42	12.685
Ἀνοφίου Π	250	2	8.486	7.056	237	4.368	3	38	228	3.725	29	342	13	2	1.603
Ἀραχναίου Ο	348	—	15.730	13.484	174	1.147	12	597	338	10.906	172	3.074	6	72	15.947
Ἀργολικοῦ Π	177	1	3.989	3.118	167	2.724	1	5	109	1.207	8	53	—	—	—
Ἀρίας Π	159	2	3.640	2.070	133	1.799	5	14	118	1.628	18	199	—	8	1.252
Ἀρκαδικοῦ Ο	117	1	6.329	5.655	113	2.495	45	116	111	2.818	62	848	52	4	150
Ἀσίνης Π	272	4	6.984	5.124	262	4.377	24	85	151	1.589	99	933	—	10	373
Δημῆνης Η	87	—	5.992	4.666	86	1.458	49	109	85	3.051	60	1.374	—	21	6.035
Δρεπάνου Η	221	1	6.745	4.593	162	1.585	5	49	183	3.948	65	1.087	76	15	911
Ἰρίων Η	219	12	9.921	8.500	119	1.117	17	183	195	7.779	36	822	20	50	19.871
Καρνεζαίων Ο	93	—	4.367	3.362	82	325	30	54	90	2.664	72	1.324	—	36	6.744
Λευκακίων Π	183	—	5.271	3.403	172	1.801	7	23	155	2.794	69	653	—	14	1.487
Λιγυρίου Ο	603	3	29.726	26.776	594	14.662	426	869	525	8.451	425	5.694	50	62	10.406
Μάνης Π	161	1	7.600	6.478	151	1.999	3	14	156	5.352	13	235	—	1	200
Μιδέας Ο	142	1	7.101	6.720	133	1.262	2	28	139	5.296	32	515	—	15	1.728
Νέας Ἐπιδαύρου Η	371	—	12.139	11.186	369	9.380	50	73	218	1.926	114	733	27	45	20.029
Νέας Τίρυνθος Π	292	—	8.784	7.810	247	3.836	9	43	248	4.803	17	102	—	5	266
Παλαιῆς Ἐπιδαύρου Ο	275	1	9.119	8.182	265	7.499	10	31	105	870	50	719	—	17	3.903
Παναρίτη Π	149	—	6.508	5.839	145	2.628	5	114	139	3.502	22	264	—	—	—
Πουλλακίδας Π	141	—	4.251	2.491	139	2.175	—	—	139	2.058	6	18	—	2	17
Πυργιωτικῶν Π	83	—	4.284	3.108	74	678	1	30	78	2.831	47	745	—	20	1.500
Τόλου Π	128	—	4.317	3.683	125	1.223	4	55	62	2.036	45	1.003	—	26	10.269
Τραχηῆς Ο	174	3	9.953	8.805	163	469	53	84	160	5.611	158	3.729	60	44	6.856
<b>ΝΟΜΟΣ ΑΡΚΑΔΙΑΣ</b>															
Σύνολον Νομοῦ ... 250	27.716	133	1.015.987	832.303	23.384	131.361	18.017	53.550	25.207	608.725	15.554	220.438	1.913	8.977	251.978
Πεδινὰ ... 58	5.437	20	206.209	165.787	4.378	12.784	3.181	10.649	4.952	143.581	2.675	38.687	508	1.549	42.910
Ἡμιορεινὰ ... 68	8.935	40	335.346	282.931	7.681	48.313	6.187	18.069	8.009	199.626	4.941	69.048	290	1.685	69.412
Ὄρεινὰ ... 124	13.344	73	474.432	383.585	11.325	70.264	8.649	24.832	12.246	265.518	7.938	112.703	1.115	2.743	139.656
Ἐπαρχία Γορτυνίας .. 79	7.891	50	277.263	244.927	6.507	14.059	4.677	14.054	7.355	166.005	5.261	82.006	1.139	2.025	68.536
Πεδινὰ ... 15	1.300	1	50.121	45.086	1.207	2.175	817	2.118	1.243	29.685	1.020	15.982	161	395	11.441
Ἡμιορεινὰ ... 15	1.304	8	49.865	42.906	1.060	2.621	737	1.704	1.232	28.580	995	16.874	86	294	6.738
Ὄρεινὰ ... 49	5.287	41	177.277	156.935	4.240	9.263	3.123	10.232	4.880	107.740	3.246	49.150	892	1.336	50.357
Ἄμφοι															
Λαγκαδίων ... Ο	328	8	6.670	5.354	207	395	140	380	278	4.630	108	1.262	3	118	5.713
Κοινότητες															
Ἀγίου Ἰωάννου ... Η	36	—	1.967	1.665	35	173	29	56	35	1.034	32	704	—	10	346
Ἀγριδίου ... Ο	61	—	2.294	2.138	54	32	56	131	57	1.090	61	1.041	—	24	468
Ἀετοράχης ... Ο	142	—	3.873	3.681	139	4	102	183	140	2.361	127	1.324	1	24	206
Ἀμυδαλίας ... Ο	140	—	6.867	6.596	104	85	118	288	137	3.367	129	3.107	20	87	1.110
Ἀραχόβης ... Ο	48	—	1.489	1.309	37	11	34	85	48	1.016	42	374	3	42	759
Ἀσχιόλου ... Ο	48	—	1.521	1.481	48	249	34	72	47	697	41	503	—	22	568
Βαλτεσινίκου ... Ο	253	—	12.598	11.951	201	56	200	565	247	11.482	31	495	—	36	3.250
Βάχλιας ... Π	143	—	3.153	2.848	138	73	29	44	137	1.739	124	1.291	6	84	991
Βελημαχίου ... Ο	178	—	3.151	3.060	116	6	100	188	173	2.408	78	548	—	2	59
Βιδικίου ... Ο	94	—	2.920	2.832	90	77	86	272	92	1.548	87	1.023	1	80	630
Βλαχοράπη ... Ο	39	—	1.031	932	36	319	26	86	33	346	22	280	—	8	480
Βούτση ... Η	72	—	2.202	1.570	68	111	38	158	70	1.323	49	602	8	18	227
Βυζικίου ... Η	142	—	4.300	3.518	104	359	11	71	134	2.800	70	1.070	—	60	1.114
Βυθῆνης ... Ο	186	4	4.574	3.845	95	249	87	235	146	2.333	134	1.756	1	12	1.313
Δημητράς ... Ο	187	—	5.010	4.205	182	349	19	377	159	3.587	50	670	—	2	3
Δημητσάνης ... Ο	256	3	5.810	5.317	188	384	159	760	215	2.871	147	1.299	27	40	2.812
Δόξης ... Π	159	—	4.062	3.294	150	566	79	132	148	2.269	109	1.060	35	13	138
Δρακοβουνίου ... Ο	73	—	3.278	2.994	67	110	71	153	68	2.895	6	120	—	1	5
Ἐλάτης ... Ο	28	—	1.280	873	25	20	—	—	27	1.075	14	185	—	2	11
Ἐλληνικού ... Ο	102	—	4.266	3.583	94	486	24	209	92	2.352	70	1.219	—	31	4.430
Ζατούνης ... Ο	111	5	3.251	2.403	83	452	64	294	84	1.941	49	564	—	57	1.927
Ζιγοβιστίου ... Ο	69	—	1.820	1.619	31	10	60	315	64	1.377	20	118	—	12	3.942
Ζώνης ... Π	47	—	3.004	2.672	47	418	44	146	44	1.900	23	540	—	20	584
Θεοκτιστοῦ ... Ο	114	—	6.197	5.692	107	8	102	289	109	2.930	100	2.970	—	71	1.221
Κακουραϊκῶν ... Η	87	2	2.842	2.752	83	164	70	107	84	2.091	44	480	—	14	413
Καλλιανίου ... Π	133	—	4.201	4.073	130	48	32	50	132	2.316	120	1.787	—	1	10
Καμνίτσας ... Η	117	—	4.833	4.522	96	137	107	220	115	2.344	115	2.129	3	4	109
Καρδαρυσίου ... Ο	77	—	1.352	1.246	52	—	49	144	74	1.153	8	55	—	—	—
Καρταίνης ... Π	112	1	4.381	3.923	96	613	47	196	94	2.338	53	1.234	—	42	5.956
Καστρακίου ... Π	82	—	4.451	4.324	80	13	64	144	79	2.429	73	1.855	10	21	226
Κατσιμπαλή ... Ο	38	—	2.332	2.174	38	161	30	95	37	1.875	19	301	—	35	593
Κερυνῆς ... Ο	115	2	5.827	5.380	94	76	102	266	109	3.028	108	2.467	—	58	945
Κοκορά ... Η	80	—	2.977	2.297	79	184	50	192	78	1.536	73	1.			



**Πίναξ 1.3: 'Αριθμός εκμεταλλεύσεων, εκτάσεις και κατανομή αυτών εις τὰς βασικές κατηγορίας χρήσεως τῆς γῆς και βοσκότοποι τῶν εκμεταλλεύσεων, κατὰ κοινότητα (ἢ δῆμον) διαμονῆς τοῦ ἀρχηγοῦ τῆς εκμεταλλεύσεως (συνέχεια)**

\*Εκτασις εις στρέμματα

'Επαρχία Κοινότης (ἢ Δῆμος)	'Αριθμός εκμεταλλεύσεων		'Εκτασις γεωργικῆς γῆς τῶν εκμεταλλεύσεων		Κατηγορίαι χρήσεως τῆς γεωργικῆς γῆς τῶν εκμεταλλεύσεων								Βοσκότοποι (πλὴν κοινοχρήστων κοινοτήτων)		
	Σύνολον	'Εκ τούτων με ζῶα ἀνευ γεωργι- κῆς γῆς	Σύνολον	'Εξ ἧς ἐντὸς τῆς κοινοτήτος διαμονῆς τοῦ ἀρχηγοῦ	Καρποφόρα δένδρα		'Αμπελοι καὶ σταφιδάμπελοι		Χωράφια με ἐτήσια φυτὰ κλπ.		'Αγραναπαύσεις		Κοφτο- λίβαθα (ἐκτά- σεις)	'Εκμε- ταλλεύ- σεις με βοσκο- τόπους	'Εκτά- σεις βοσκο- τόπων
					'Εκμε- ταλλεύ- σεις με δενδρῶ- νας (ἢ ἀπλῶς δένδρα)*	'Εκτά- σεις δενδρῶ- νων	'Εκμε- ταλλεύ- σεις με ἀμπελοῦς καὶ στα- φιδάμπε- λων	'Εκτά- σεις ἀμπελοῦς καὶ στα- φιδάμπε- λων	'Εκμε- ταλλεύ- σεις με χωράφια με ἐτήσια φυτὰ κλπ.	'Εκτά- σεις χωρά- φιων με ἐτήσια φυτὰ κλπ.	'Εκμε- ταλλεύ- σεις με ἀγρανα- παύσεις	'Εκτά- σεις ἀγρανα- παύσεων			
1	2	3	4	5	6	7	8	9	10	11	12	13	14	15	16
Μαυριῶν . . . . . Π	31	—	1.983	1.824	24	4	27	73	30	1.520	27	386	—	18	526
Μελισσοπέτρας . . . . . Ο	37	—	1.100	996	36	64	4	11	33	528	31	497	—	21	538
Μοναστηρακίου . . . . . Ο	143	1	4.390	3.885	139	398	108	196	130	2.400	119	1.396	—	13	108
Νεοχωρίου . . . . . Π	131	—	3.218	2.767	123	44	88	162	127	1.980	105	1.022	10	55	498
Νυμφασίας . . . . . Ο	63	—	3.716	2.824	61	23	49	147	63	1.863	62	1.683	—	7	256
Επροκαριταίνης . . . . . Ο	56	—	2.877	2.519	50	1	42	53	56	1.451	55	1.371	1	36	343
Παλαμαρίου . . . . . Π	42	—	2.371	1.948	40	123	35	121	42	1.650	31	477	—	10	217
Παλούμπας . . . . . Ο	103	7	3.025	2.516	83	123	29	104	86	1.822	84	976	—	24	667
Παναγίας . . . . . Ο	40	—	1.672	1.357	40	389	122	39	718	35	443	—	25	759	
Παναγίτσας . . . . . Η	37	—	2.713	2.572	35	146	36	86	36	1.387	37	1.094	—	11	288
Παράλογγών . . . . . Ο	90	—	1.969	1.796	14	4	5	16	89	1.215	72	734	—	—	—
Παύλας . . . . . Π	67	—	3.832	3.438	66	113	66	343	64	2.906	38	470	—	37	382
Περδικονερίου . . . . . Ο	158	3	3.464	2.782	61	5	37	146	150	2.904	56	399	10	25	424
Πουρναγιάς . . . . . Η	88	—	4.094	3.716	49	12	56	106	85	2.291	85	1.685	—	7	73
Πρασίνου . . . . . Ο	150	—	6.863	6.480	134	68	125	346	150	3.499	147	2.909	41	51	713
Πυργακίου . . . . . Ο	63	1	2.721	2.167	52	32	35	87	57	1.961	43	632	9	5	358
Πυρρή . . . . . Π	67	—	2.578	2.050	60	6	60	138	64	1.190	59	1.144	100	5	118
Ράδου . . . . . Ο	29	1	1.051	826	21	46	—	—	28	903	5	102	—	5	4.950
Ράπτη . . . . . Ο	87	—	3.110	2.569	85	189	67	117	84	1.688	73	1.111	5	14	350
Ραχῶν . . . . . Ο	118	—	3.554	3.085	116	297	11	71	104	1.893	93	1.273	20	16	96
Ριζοσπηλιάς . . . . . Η	36	—	2.363	2.169	36	436	8	22	36	899	35	906	—	24	266
Σαρακινίου 'Ηραίας . . . . . Ο	49	—	3.060	2.651	40	—	46	140	49	1.750	46	1.170	—	3	21
Σαρακινίου . . . . . Ο	80	—	2.670	2.524	80	828	49	78	77	1.170	46	581	13	25	299
Σέρβου . . . . . Ο	156	—	3.687	2.377	120	29	139	351	154	3.006	37	301	—	35	2.007
Σπάθαρη . . . . . Ο	158	1	7.223	7.018	146	885	11	88	156	3.406	137	2.844	—	36	881
Σταυροδρομίου . . . . . Η	80	2	2.326	1.715	77	175	64	181	77	1.340	59	630	—	5	45
Σόρας . . . . . Ο	81	—	4.517	2.370	71	564	49	148	77	3.077	53	726	2	36	1.427
Τριποταμιάς . . . . . Π	134	—	5.571	5.098	110	14	118	284	133	3.060	117	2.213	—	1	10
Τροπαίων . . . . . Η	206	4	6.610	4.951	92	552	9	44	167	3.907	133	2.074	33	44	919
Υψούτος . . . . . Ο	135	5	4.627	4.032	108	662	41	241	115	2.720	53	784	220	29	3.242
Χρυσοχωρίου . . . . . Π	62	—	2.359	2.193	59	54	44	90	62	1.304	59	911	—	43	921
Χώρας . . . . . Ο	122	—	2.545	2.264	118	300	49	239	109	1.220	88	770	16	16	169
Ψαρίου . . . . . Ο	49	—	1.539	1.515	45	—	29	61	49	1.181	39	297	—	11	189
<b>'Επαρχία Κουουρίας . . . . . 45</b>	<b>6.568</b>	<b>23</b>	<b>223.816</b>	<b>150.648</b>	<b>6.242</b>	<b>75.877</b>	<b>3.383</b>	<b>8.446</b>	<b>5.334</b>	<b>86.200</b>	<b>3.777</b>	<b>53.163</b>	<b>130</b>	<b>1.095</b>	<b>88.619</b>
Πεδινάι . . . . . 2	184	—	4.779	2.227	172	1.630	58	165	140	2.075	76	909	—	32	6.491
'Ημιορεινάι . . . . . 10	2.567	18	77.146	57.646	2.447	31.132	1.167	2.569	1.848	26.712	1.215	16.723	10	291	22.835
'Ορεινάι . . . . . 33	3.817	5	141.891	90.775	3.623	43.115	2.158	5.712	3.346	57.413	2.486	35.531	120	772	59.293
<b>Δῆμοι</b>															
Λεωνιδίου . . . . . Η	634	8	7.298	6.395	566	3.604	21	60	297	2.851	108	779	4	17	4.391
<b>Κοινότητες</b>															
'Αγίας Σοφίας . . . . . Ο	41	—	1.197	978	41	360	41	127	40	447	33	263	—	30	228
'Αγίου 'Ανδρέου . . . . . Ο	249	2	8.682	4.638	236	4.145	49	79	179	3.159	99	1.297	2	30	6.712
'Αγίου Βασιλείου . . . . . Ο	111	—	4.181	2.158	103	740	64	132	106	1.767	91	1.531	11	2	18
'Αγίου Γεωργίου . . . . . Ο	51	—	3.188	2.127	49	865	48	212	51	1.258	39	853	—	38	2.250
'Αγίου Νικολάου . . . . . Ο	256	—	6.587	4.147	251	2.380	210	506	207	2.422	114	1.278	1	39	2.016
'Αγίου Πέτρου . . . . . Ο	265	—	9.817	6.931	215	2.169	144	380	254	4.821	172	2.444	—	49	6.952
'Αστρους . . . . . Η	642	2	21.728	14.318	622	8.015	343	866	501	7.973	400	4.874	3	106	10.583
Βερβένων . . . . . Ο	110	—	4.639	1.680	109	1.599	31	53	105	1.805	95	1.182	—	61	3.915
Βλυσιδιάς . . . . . Ο	36	—	1.276	918	33	75	32	109	33	528	34	564	—	2	670
Βουρβούρων . . . . . Ο	129	1	5.020	2.617	126	1.094	71	155	114	2.170	101	1.591	10	10	483
Δολιανῶν . . . . . Η	393	3	16.020	15.082	390	9.034	214	324	311	3.558	298	3.104	—	106	6.584
'Ελαιοχωρίου . . . . . Ο	211	—	6.631	5.007	211	2.495	199	543	199	2.401	132	1.192	—	16	1.531
'Ελάτου . . . . . Ο	53	—	1.427	1.034	52	243	53	179	50	900	12	104	—	2	17
Καράτουλα . . . . . Ο	50	—	1.214	500	45	196	49	144	46	508	30	366	—	31	767
Καοτανίτσας . . . . . Ο	156	—	6.815	6.600	152	2.406	90	223	150	1.862	135	2.314	10	8	458
Κορακοβουνίου . . . . . Ο	234	—	9.998	5.699	217	4.094	51	108	173	3.911	105	1.885	—	50	4.318
Κορμά . . . . . Ο	231	—	8.965	3.728	222	3.161	140	285	175	1.793	198	3.670	56	22	7.595
Κουουπιτῆς . . . . . Ο	59	—	2.335	1.149	54	620	52	137	56	1.112	45	466	—	9	87
Κουτρούρων . . . . . Ο	2	—	158	—	—	72	—	—	2	80	1	6	—	—	—
Μαρίου . . . . . Η	46	1	2.735	1.947	39	492	37	98	42	905	39	1.240	—	3	156
Μελιγούς . . . . . Ο	167	—	5.429	3.295	162	1.541	91	249	150	2.352	108	1.287	—	42	4.779
Μεσορράχης . . . . . Ο	83	—	2.440	1.326	83	619	73	196	78	1.116	50	509	—	31	1.635
Νέας Χώρας . . . . . Ο	42	—	2.644	812	42	494	42	158	42	1.179	39	803	10	22	378
Επρωτηγάδου . . . . . Ο	40	—	2.105	1.655	40	1.017	34	79	38	625	32	384	—	20	3.243
Παλαιοχωρίου . . . . . Ο	131	—	5.567	4.440	110	750	77	278	115	2.447	115	2.085	7	34	301
Παραλλίου 'Αστρους . . . . . Π	113	—	2.174	946	108	1.478	6	12	69	602	13	82	—	10	4.693
Πελετών . . . . . Η	159	3	8.358	3.790	148	962	150	415	148	3.972	144	3.003	6	—	—
Πέρα Μελάνων . . . . . Η	152	—	2.690	2.272	147	1.110	98	162	135	1.388	10	30	—	2	9
Περδικόβρυσης . . . . . Ο	82	—	4.802	2.070	81	993	79	274	78	2.793	62	737	5	31	1.836
Πηγαδάκων . . . . . Π	71	—	2.605	1.281	64	152	52	153	71	1.473	63	827	—	22	1.798
Πηγαδίου . . . . . Η	127	1	7.000	6.314	125	1.903	107	172	119						

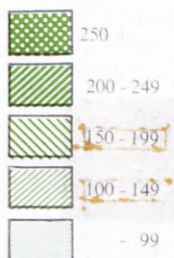
Πίναξ 1.3: Αριθμός εκμεταλλεύσεων, εκτάσεις και κατανομή αυτών εις τας βασικάς κατηγορίας χρήσεως τής γῆς και βοσκότοποι τῶν εκμεταλλεύσεων, κατά κοινότητα (ἢ δήμον) διαμονῆς τοῦ ἀρχηγοῦ τῆς εκμεταλλεύσεως (συνέχεια)

Ἔκτασις εἰς στρέμματα

Ἐπαρχία Κοινότητα (ἢ Δήμος)	Ἀριθμὸς εκμεταλλεύσεων		Ἔκτασις γεωργικῆς γῆς τῶν εκμεταλλεύσεων		Κατηγορίαι χρήσεως τῆς γεωργικῆς γῆς τῶν εκμεταλλεύσεων								Βοσκότοποι (πλὴν κοινοχρήστων κοινοτήτων)			
	Σύνολον	Ἐκ τούτων με ζῶα ἄνευ γεωργι- κῆς γῆς	Σύνολον	ἘΕ τῆς ἐντός τῆς κοινοτήτος διαμονῆς τοῦ ἀρχηγοῦ	Καρποφόρα δένδρα		Ἄμπελοι καὶ σταφιδάμπελοι		Χωράφια με ἐτήσια φυτὰ κλπ.		Ἄγραναπαύσεις		Κοφτο- λίβαθα (ἐκτά- σεις)	Ἐκμε- ταλλεύ- σεις με βοσκο- τόπων	Ἐκτά- σεις βοσκο- τόπων	
					Ἐκμε- ταλλεύ- σεις με δενδρῶ- νας (ἢ ἀπλῶς δένδρα)*	Ἐκτά- σεις δενδρῶ- νῶν	Ἐκμε- ταλλεύ- σεις με ἀμπέλους καὶ στα- φιδάμπε- λους	Ἐκτά- σεις ἀμπέλων καὶ στα- φιδάμπε- λῶν	Ἐκμε- ταλλεύ- σεις με χωράφια με ἐτήσια φυτὰ κλπ.	Ἐκτά- σεις χωρά- φιων με ἐτήσια φυτὰ κλπ.	Ἐκμε- ταλλεύ- σεις με ἀγρανα- παύσεις	Ἐκτά- σεις ἀγρανα- παύσεῶν				
<b>Δήμοι</b>																
Λεβιδίου . . . . .	O	458	2	21.700	18.660	265	537	356	863	433	15.490	332	4.792	18	76	3.290
Τριπόλεως . . . . .	Π	809	13	15.165	6.865	340	2.939	248	1.665	535	7.914	219	2.451	196	35	4.484
<b>Κοινότητες</b>																
Ἁγίου Βασιλείου . . . . .	Π	81	—	3.167	2.311	76	11	14	64	81	2.704	40	387	1	1	5
Ἁγίου Κωνσταντίνου . . . . .	Π	76	—	3.341	2.313	21	4	65	375	75	2.952	2	10	—	3	140
Ἁγιοργιτίκων . . . . .	Η	122	1	8.152	7.711	120	1.323	114	477	120	3.251	118	3.101	—	58	1.618
Ἀγριακῶνας . . . . .	Π	31	—	939	854	31	—	30	55	31	494	31	390	—	—	—
Ἀθηναίου . . . . .	Η	82	—	4.283	3.958	70	35	78	257	82	3.714	28	277	—	1	40
Ἄλεξ . . . . .	Π	82	—	2.365	1.855	79	134	23	49	80	2.085	12	92	5	—	—
Ἀλεποχωρίου . . . . .	Π	63	—	1.852	1.180	60	63	60	196	61	924	52	669	—	1	950
Ἀλωνιστῆς . . . . .	O	65	3	2.920	2.445	52	534	2	3	59	2.318	6	65	—	—	—
Ἀμπελακίου . . . . .	Π	67	—	2.878	2.733	62	10	65	224	66	2.448	13	196	—	14	154
Ἀραχμυτῶν . . . . .	Η	62	1	3.019	2.765	59	124	3	18	60	1.986	55	876	15	35	408
Ἀρταμιῶν . . . . .	O	277	2	10.149	9.414	150	74	194	421	222	9.058	36	596	—	16	823
Ἀσῆας . . . . .	Η	105	2	5.641	5.107	85	417	66	275	100	4.326	39	573	50	50	1.581
Βαλτέτσιου . . . . .	O	35	3	1.532	1.375	15	83	1	1	27	1.088	26	360	—	8	2.488
Βλαχέρνης . . . . .	Η	170	—	9.214	7.931	116	22	167	565	168	5.687	154	2.940	—	73	12.120
Βλαχικερασεῶς . . . . .	Η	264	—	7.523	5.339	251	2.087	235	838	246	2.685	194	1.910	3	16	3.972
Βουνοῦ . . . . .	Π	93	—	4.071	3.581	83	526	77	229	93	3.051	32	265	—	75	755
Γαρῆ . . . . .	Π	60	—	2.809	2.457	51	53	48	227	60	2.182	31	347	—	—	—
Γιοκαρμικῶν . . . . .	Π	87	—	3.601	3.008	78	73	67	249	85	3.105	29	174	—	1	20
Δάρα . . . . .	O	227	—	7.532	6.961	214	560	206	375	218	4.057	185	2.490	50	84	1.187
Δορίδα . . . . .	Η	82	1	2.451	2.160	49	15	66	216	80	2.141	9	79	—	3	55
Ἐπισκοπῆς . . . . .	Π	37	—	1.431	989	35	3	6	19	37	1.391	3	18	—	—	—
Εὐάνδρου . . . . .	Π	26	—	1.633	1.511	26	10	25	71	25	1.182	21	370	—	24	574
Ζευγολατείου . . . . .	Η	116	—	6.576	5.406	104	91	89	418	116	5.513	55	554	—	3	60
Θάνα . . . . .	Π	158	—	8.044	6.371	145	59	104	282	157	5.250	140	2.453	—	21	279
Καλακίου . . . . .	Η	34	—	2.016	1.246	24	—	21	41	34	1.472	31	503	—	23	1.554
Καλιτσῶν . . . . .	Η	94	—	3.066	2.911	94	5	76	167	94	2.033	69	861	—	1	5
Καμαρίου . . . . .	Π	91	—	2.860	2.559	87	243	72	208	89	2.367	8	42	—	14	233
Κανδῶλου . . . . .	O	56	—	2.864	2.565	42	187	46	134	52	1.837	39	706	—	32	5.699
Κανδήλας . . . . .	Η	369	—	15.926	15.641	312	148	320	689	369	12.220	255	2.857	12	64	1.414
Καρδάρᾶ . . . . .	O	10	1	388	312	6	38	—	—	8	251	7	99	—	1	10
Κάτω Κολλινῶν . . . . .	Η	70	—	1.392	1.076	70	394	56	134	61	457	60	406	1	3	9
Κάψα . . . . .	Η	233	1	11.038	8.813	186	68	193	635	231	10.243	12	92	1	13	207
Κερασεῶς . . . . .	Η	127	—	5.893	5.092	127	407	127	529	125	2.030	125	2.927	—	11	215
Κερασίτσας . . . . .	Π	106	—	2.565	1.077	103	897	26	50	100	1.612	3	6	—	1	2
Κεραστάρῃ . . . . .	Η	52	—	2.619	1.859	46	7	50	142	52	1.836	18	634	—	20	329
Κολλινῶν . . . . .	O	348	—	7.969	7.439	347	1.827	328	1.145	328	3.045	264	1.952	—	26	508
Κουτρομπουχίου . . . . .	Η	82	1	3.462	3.194	58	42	81	257	81	3.006	22	157	—	35	141
Κῶμης . . . . .	O	75	—	3.201	2.981	71	1	74	143	75	1.953	72	1.104	—	52	936
Λιθοβουνίων . . . . .	Η	38	—	3.883	2.784	38	582	38	213	38	2.098	37	990	—	2	320
Λίμνης . . . . .	O	121	—	5.057	4.816	72	30	114	193	121	3.270	119	1.564	—	68	2.667
Λουκῶν . . . . .	Η	247	—	8.951	7.938	68	48	230	827	246	5.754	213	2.322	—	47	2.966
Λουκοῦ . . . . .	O	66	1	2.460	1.766	51	58	62	221	63	2.115	12	66	—	2	11
Μανιάλων . . . . .	O	38	—	1.275	1.038	36	40	35	116	37	894	26	225	—	1	20
Μάνας . . . . .	Η	59	1	2.279	1.882	54	567	51	128	57	1.083	44	501	—	2	215
Μάναρη . . . . .	Π	98	—	4.920	4.353	79	297	78	176	97	3.337	91	1.108	2	63	3.250
Μανθουράς . . . . .	Π	107	—	4.726	4.035	102	37	93	320	106	2.878	102	1.491	—	95	1.912
Μαυρικίου . . . . .	Η	77	—	3.178	2.652	65	221	66	234	72	1.764	67	953	6	50	737
Μαυρογιάνη . . . . .	Η	23	—	619	575	23	87	22	55	23	412	17	65	—	2	21
Μεραβοβουνίου . . . . .	O	98	—	3.427	2.373	20	3	91	492	98	2.757	15	175	—	1	10
Νεοχωρίου . . . . .	Η	121	1	6.736	4.648	96	89	107	533	118	5.416	58	698	—	15	1.498
Νεοτῆς . . . . .	Η	502	—	18.544	16.873	353	261	450	1.608	495	14.357	191	2.303	15	25	657
Παλαισπόργου . . . . .	O	127	—	4.153	3.729	97	—	112	257	126	2.805	91	1.091	—	4	25
Παλαισούνης . . . . .	Η	24	—	1.660	1.296	15	139	16	36	24	1.307	14	176	2	15	160
Παλλαντίου . . . . .	Π	80	3	3.559	3.130	75	145	67	244	75	2.990	23	180	—	45	558
Πάταρη . . . . .	Η	139	—	5.969	5.639	76	77	131	495	135	5.128	28	215	54	11	86
Πάρθου . . . . .	Η	238	3	6.976	6.308	228	835	227	1.254	228	3.378	184	1.489	20	130	4.437
Πελάγου . . . . .	Π	41	—	3.641	2.553	37	11	29	161	41	2.667	37	802	—	2	77
Περθωρίου . . . . .	O	59	4	1.777	1.616	6	4	23	64	54	1.386	30	323	—	10	3.056
Πιάνας . . . . .	O	105	—	5.605	4.717	101	334	80	228	104	4.434	42	609	—	2	170
Πικέρνη . . . . .	Η	152	—	6.321	6.023	89	57	109	200	151	5.991	6	73	—	14	234
Ριζῶν . . . . .	Η	198	—	6.196	5.181	191	277	130	334	197	5.519	5	66	—	—	—
Ροσινῶ . . . . .	O	68	1	3.247	2.560	63	304	30	73	67	2.747	11	123	—	1	10
Σάγκα . . . . .	O	107	—	4.922	4.105	98	176	96	255	107	4.401	13	90	—	38	759
Σιλίμνης . . . . .	Η	80	—	3.349	2.805	75	193	70	203	77	2.627	28	326	—	1	15
Σιμαῶν . . . . .	Π	79	—	4.462	4.246	71	506	73	191	78	3.606	17	159	—	25	484
Σκοπῆς . . . . .	Π	87	—	4.590	2.863	61	—	81	520	85	3.866	21	202	2	6	48
Σταδίου . . . . .	Π	216	—</													



Ε ΠΥΚΝΟΤΗΣ ΤΕΩΡΗΤΙΚΩΝ ΕΚΜΕΤΑΛΛΕΥΣΕΩΝ ΕΠΙ 1000 ΚΑΤΟΙΚΩΝ  
 DENSITÉ DES EXPLOITATIONS AGRICOLES, SUR 1000 HABITANTS







Πίναξ 1.3: Αριθμός έκμεταλλεύσεων, εκτάσεις και κατανομή αυτών εις τὰς βασικὰς κατηγορίας χρήσεως τῆς γῆς καὶ βοσκοτόποι τῶν έκμεταλλεύσεων, κατὰ κοινότητα (ἢ δῆμον) διαμονῆς τοῦ ἀρχηγοῦ τῆς έκμεταλλεύσεως (συνέχεια)

\*Εκτασις εἰς στρέμματα

Ἐπαρχία Κοινότης (ἢ Δήμος)	Ἀριθμὸς έκμεταλλεύσεων		Ἐκτασις γεωργικῆς γῆς τῶν έκμεταλλεύσεων		Κατηγορίαι χρήσεως τῆς γεωργικῆς γῆς τῶν έκμεταλλεύσεων								Βοσκοτόποι (πλὴν κοινοχρηστων κοινοτικῶν)		
	Σύνολον	Ἐκ τούτων μέτ' ἄνευ γεωργι- κῆς γῆς	Σύνολον	ἘΕ ἢς ἐντός τῆς κοινότητος τοῦ ἀρχηγοῦ*	Καρποφόρα δένδρα		Ἄμπελοι καὶ σταφυδάμπελοι		Χωράφια μέ ἐτήσια φυτὰ κλπ.		Ἄγροναπαύσεις		Κοφτο- λίβαθα (έκτα- σις)	Ἐκμε- ταλλεύ- σεις μέ βοσκο- τόπους	Ἐκτά- σεις βοσκο- τόπων
					Ἐκμε- ταλλεύ- σεις μέ δενδρώ- νας (ἢ ἀπλῶς δένδρα)*	Ἐκτά- σεις δενδρώ- νων	Ἐκμε- ταλλεύ- σεις μέ ἀμπελοῦς καὶ στα- φυδάμπε- λους	Ἐκτά- σεις ἀμπελων καὶ στα- φυδάμπε- λων	Ἐκμε- ταλλεύ- σεις μέ χωράφια μέ ἐτήσια φυτὰ κλπ.	Ἐκτά- σεις χωρά- φιων μέ ἐτήσια φυτὰ κλπ.	Ἐκμε- ταλλεύ- σεις μέ ἀγρονα- παύσεις	Ἐκτά- σεις ἀγρονα- παύσεων			
1	2	3	4	5	6	7	8	9	10	11	12	13	14	15	16
Ἀνεμοδουρίου Π	74	—	2.825	2.688	74	716	72	205	74	1.383	61	521	—	11	102
Ἀνθοχωρίου Π	53	—	3.296	2.723	49	65	40	135	52	1.914	51	1.182	—	47	1.206
Ἄνω Καρυῶν Ο	33	—	1.067	888	33	58	27	68	33	804	22	137	—	24	613
Βάγγου Ο	49	—	3.367	2.290	34	14	42	130	49	1.931	33	1.292	—	7	2.725
Βάστα Ο	92	—	1.809	1.646	59	226	87	280	90	1.207	14	95	—	2	15
Βελιγοστής Η	70	—	1.545	1.339	69	381	47	105	68	1.020	9	39	—	3	14
Βουτσάρᾶ Η	48	—	2.352	1.671	42	154	41	87	47	1.685	42	426	—	26	205
Γεφύρας Π	27	1	1.274	995	25	2	18	30	26	1.122	15	120	—	25	699
Γιανναίων Ο	48	—	1.529	1.355	46	97	24	55	47	1.230	16	147	—	—	—
Γρακοῦ Η	31	—	2.180	1.853	31	73	30	91	31	1.410	28	606	—	4	33
Διφραχίου Ο	165	—	3.056	2.678	130	182	104	231	160	2.616	5	27	—	1	10
Ἐκκλησιόλας Η	51	—	2.682	2.604	46	385	48	137	51	2.020	7	140	—	36	1.150
Ἐλληνίσσης Ο	42	—	1.321	1.127	41	776	34	37	46	467	4	18	—	5	17
Θακνίας Π	73	—	3.331	3.100	38	—	53	110	72	2.453	44	768	—	60	790
Ἰσση Ο	179	2	5.760	5.440	163	349	158	487	171	2.831	154	2.093	—	23	600
Ἰσώματος Καρυῶν Π	53	—	2.133	1.493	48	198	41	116	52	1.375	39	444	—	44	471
Καλυβίων Καρυῶν Π	45	—	1.787	1.529	39	33	31	88	45	1.492	23	174	—	35	180
Καμάρας Ο	141	—	4.989	4.495	141	2.718	131	290	109	1.338	70	643	—	2	6
Καράτουλα Π	28	—	1.163	1.111	26	20	27	134	26	934	8	75	—	11	76
Καστανχωρίου Ο	52	—	1.046	991	51	6	43	108	52	672	31	260	—	50	1.208
Λεονταρίου Η	175	2	6.081	5.341	170	2.041	93	179	143	3.254	53	599	—	64	1.034
Λεπτινίου Η	33	—	553	540	20	9	31	87	32	450	1	2	—	21	97
Λυκαίου Ο	69	—	1.373	1.247	68	5	64	244	67	1.011	11	113	—	1	4
Λυκοσούρας Π	40	—	1.104	818	36	14	35	77	39	805	24	208	—	14	69
Μακρυσίου Ο	61	1	2.870	2.627	58	650	50	111	59	2.050	4	59	—	13	331
Μαλλωτῶν Ο	40	—	1.992	1.909	38	135	37	104	40	1.704	6	46	—	16	88
Μαραθούσσης Π	65	—	4.157	3.604	55	5	34	54	65	3.403	33	695	—	54	867
Νεοχωρίου Λυκοσού- ρας Ο	34	—	1.107	832	28	125	25	43	33	603	30	336	—	26	370
Νεοχωρίου Φαλακ- σίας Ο	26	1	956	607	23	239	1	16	24	558	13	143	—	3	120
Παρεδισίων Η	179	—	5.577	5.399	169	724	164	378	170	3.690	111	783	—	2	85
Περισβόλων Π	90	—	5.068	4.591	81	210	62	152	90	4.069	36	637	—	21	822
Πετρίνας Ο	79	1	3.803	3.494	71	176	64	118	74	1.850	72	1.640	—	19	—
Πλάκας Ο	31	—	1.935	1.558	20	94	27	62	31	1.759	1	20	—	27	683
Ποταμιᾶς Ο	60	—	1.899	1.847	60	1.294	49	110	43	418	15	77	—	—	—
Ραδοματίτη Π	62	—	3.347	3.255	62	312	61	123	62	2.605	33	307	—	53	608
Ρουσιῶν Η	28	—	1.072	1.052	25	4	25	61	26	909	8	98	—	13	97
Σκορταίου Η	129	—	4.030	3.576	129	101	94	133	127	1.861	122	1.935	—	11	108
Σουλαρίου Η	45	—	2.558	2.221	45	456	41	88	44	1.549	43	465	—	37	558
Σουλίου Ο	42	—	1.697	1.386	42	866	37	82	41	532	29	217	—	1	20
Σούλου Π	25	—	1.172	1.021	23	6	14	24	25	1.043	9	99	—	14	243
Τουρκολέκα Ο	115	—	2.687	2.242	111	1.240	94	150	111	1.221	15	70	—	2	4
Τριλόφου Π	36	—	2.270	2.055	34	306	34	152	36	1.549	6	263	—	—	—
Τριτοτάμου Π	62	—	2.577	2.465	42	197	53	101	62	1.844	37	373	—	62	644
Φαλακσίας Ο	57	—	2.814	2.665	56	59	53	112	56	1.470	55	1.173	—	—	—
Χρῶδων Ο	79	—	2.289	1.903	77	496	77	175	77	1.429	23	189	—	—	—
Χρῶδων Ο	142	—	6.614	5.946	140	2.777	104	227	131	2.084	127	1.526	—	20	168
Χωρέμη Π	90	—	3.712	3.568	49	140	70	167	88	2.754	40	623	—	28	83

ΝΟΜΟΣ ΑΧΑΪΑΣ

Σύνολον Νομοῦ ..	242	30.084	178	956.874	764.233	27.099	105.858	23.278	159.289	21.077	463.727	13.950	217.800	10.200	4.300	186.375
Πεδινὰ ..	83	16.135	127	473.821	347.406	15.023	73.576	11.156	83.566	9.006	234.861	4.683	78.661	3.157	1.049	42.489
Ἡμιορεινὰ ..	34	3.164	15	138.563	123.930	2.895	8.945	2.677	17.436	2.740	71.491	1.928	38.866	1.835	827	39.934
Ὄρεινὰ ..	125	10.785	36	344.490	292.897	9.181	23.367	9.445	58.287	9.331	157.375	7.339	100.253	5.208	2.424	103.952
Ἐπαρχία Αἰγιαλείας ..	58	7.792	38	172.731	110.347	7.421	46.464	6.167	70.588	3.384	31.456	2.373	23.329	894	449	19.117
Πεδινὰ ..	24	4.876	36	85.627	40.104	4.606	29.018	3.407	35.438	1.364	11.688	990	8.861	622	160	2.794
Ἡμιορεινὰ ..	6	521	1	15.090	11.832	515	4.831	496	6.639	316	2.625	170	995	—	3	422
Ὄρεινὰ ..	28	2.395	1	72.014	58.411	2.300	12.615	2.264	28.511	1.704	17.143	1.213	13.473	272	286	15.901
Δῆμοι																
Αἰγίου ..	Π	1.998	32	27.552	9.461	1.802	9.904	1.145	12.384	331	2.443	243	2.278	543	36	1.174
Κοινότητες																
Ἀγίου Κωνσταντίνου Π	99	—	2.385	1.759	95	376	92	1.520	58	293	17	196	—	—	2	4
Αἰγείρας Π	159	—	3.703	1.442	157	1.691	104	457	68	672	83	883	—	—	4	109
Αἰγῶν Π	101	—	2.904	2.720	101	1.162	97	690	94	919	40	133	—	—	—	—
Ἀκρόατας Π	284	—	4.555	1.887	274	1.773	163	987	97	831	79	962	—	—	4	70
Ἀμπελοκήπων Ο	88	—	4.588	3.869	87	771	87	902	86	1.526	83	1.389	—	—	2	70
Ἄνω Διακοπτοῦ Ο	86	—	3.236	1.971	65	415	62	537	62	1.624	48	660	—	—	13	237
Βαμιγῆς Ο	81	—	5.094	4.780	79	402	78	1.426	77	1.493	74	1.773	—	—	—	—
Βαμιγίτινων Ο	16	—	659	555	13	42	15	126	16	279	9	212	—	—	—	—
Βελάς Ο	155	—	2.486	1.481	147	693	142	1.306	37	202	33	265	—	—	4	11
Βουταίου Ο	41	—	1.245	909	41	248	40	345	35	416	20	236	—	—	—	—
Γκραίνα Ο	21	—	876	725	19	30	21	421	20	290	7	135	—	—	—	—
Γρηγόρη Ο	38	—	1.683	1.561	37	91	37	1.133	31	210	23	249	—	—	—	—
Δαφνῶν Η	108	—	4.240	3.444	106	68	108	3.259	94	721	24	192	—	—	1	14
Δημητροπούλου Π	107	—	3.065	2.087	107	912	101									

Πίναξ 1.3: Αριθμός εκμεταλλεύσεων, εκτάσεις και κατανομή αυτών εις τὰς βασικάς κατηγορίας χρήσεως τῆς γῆς καὶ βοσκότοποι τῶν εκμεταλλεύσεων, κατὰ κοινότητα (ἢ δήμον) διαμονῆς τοῦ ἀρχηγοῦ τῆς εκμεταλλεύσεως (συνέχεια)

\*Εκτασεις εἰς στρέμματα

Ἐπαρχία Κοινότης (ἢ Δήμος)	Ἀριθμὸς εκμεταλλεύσεων		Ἐκτασεις γεωργικῆς γῆς τῶν εκμεταλλεύσεων		Κατηγορίαι χρήσεως τῆς γεωργικῆς γῆς τῶν εκμεταλλεύσεων								Βοσκότοποι (πλὴν κοινοχρήστων κοινοτήτων)			
	Σύνολον	Ἐκ τούτων μὲ ἕφα ἄνευ γεωργι- κῆς γῆς	Σύνολον	Ἐξ ἧς ἐντὸς τῆς κοινότητος διαμονῆς τοῦ ἀρχηγοῦ	Καρποφόρα δένδρα		Ἄμπελοι καὶ σταφιδάμπελοι		Χορφαίαι μὲ ἐτήσια φυτὰ κλπ.		Ἄγροναπαύσεις		Κορτο- λίβαθα (ἐκτά- σεις)	Ἐκμε- ταλλεύ- σεις μὲ βοσκο- τόπους	Ἐκτά- σεις βοσκο- τόπων	
					Ἐκμε- ταλλεύ- σεις μὲ δενδρώ- νας (ἢ ἀπλω- ς δένδρα)*	Ἐκτά- σεις δενδρώ- νων	Ἐκμε- ταλλεύ- σεις μὲ ἀμπέλους καὶ στα- φιδάμπε- λους	Ἐκτά- σεις ἀμπέλων καὶ στα- φιδάμπε- λων	Ἐκμε- ταλλεύ- σεις μὲ χορφαίαι μὲ ἐτήσια φυτὰ κλπ.	Ἐκτά- σεις χορφαί- ων μὲ ἐτήσια φυτὰ κλπ.	Ἐκμε- ταλλεύ- σεις μὲ ἀγρονα- παύσεις	Ἐκτά- σεις ἀγρονα- παύσεων				
Κουλούρας . . . . . Π	122	—	2.355	620	119	1.158	96	885	24	102	23	210	—	1	4	
Κοῦμαρη . . . . . Π	89	—	2.849	1.740	80	204	88	1.814	55	497	35	334	—	10	393	
Κουνινὰς . . . . . Ο	195	—	5.155	4.298	164	701	192	3.511	131	449	58	369	125	5	107	
Κρήνης . . . . . Ο	52	—	1.502	1.050	44	58	52	768	50	480	19	193	3	13	308	
Λόγγου . . . . . Π	128	—	1.696	1.329	125	1.031	71	387	40	147	24	131	—	1	10	
Μαμουσιὰς . . . . . Ο	100	—	3.491	3.454	99	340	99	1.186	97	892	96	1.069	4	18	104	
Μαυροκίου . . . . . Ο	191	—	3.551	2.218	189	1.430	180	1.817	67	257	10	46	—	104	2.080	
Μελισσιῶν . . . . . Ο	129	—	3.864	3.225	124	489	127	1.999	104	706	90	669	1	4	50	
Μοναστηρίου . . . . . Η	52	1	1.442	1.043	51	491	51	455	46	348	40	148	—	—	—	
Νερατζιῶν . . . . . Π	71	—	2.327	1.517	70	326	70	1.214	51	588	14	196	3	52	379	
Νικολαϊκῶν . . . . . Π	75	—	1.036	590	71	452	59	426	12	61	7	97	—	—	—	
Οάσεως . . . . . Ο	25	—	1.078	897	25	286	24	362	23	385	4	45	—	—	—	
Παραλίας Ἀκράτας . . . . . Π	81	—	1.993	787	78	912	40	227	43	512	28	338	4	1	4	
Παραλίας Πλατάνου . . . . . Π	60	—	2.389	980	60	785	57	849	51	703	12	52	—	—	—	
Παρασκευῆς . . . . . Ο	83	—	2.598	2.013	72	137	82	1.616	57	371	35	346	128	1	3.700	
Περιθωρίου . . . . . Ο	47	—	765	636	42	86	41	75	45	502	25	102	—	2	5.500	
Πλατάνου . . . . . Ο	125	—	3.999	2.275	123	650	118	1.543	114	1.668	35	138	—	3	300	
Ποροβίτης . . . . . Ο	32	—	1.566	1.442	32	307	31	374	29	482	25	403	—	—	—	
Πτέρης . . . . . Ο	238	—	6.769	6.089	225	1.113	232	3.102	172	1.184	139	1.370	—	—	—	
Πύργου . . . . . Ο	42	—	1.100	994	40	244	41	355	35	282	30	219	—	2	25	
Ριζομύλου . . . . . Π	112	—	1.727	867	110	612	104	922	24	105	13	88	—	2	21	
Ροδιάς . . . . . Π	78	—	1.147	837	78	530	71	479	17	65	10	73	—	1	10	
Ροδοδάφνης . . . . . Ο	328	—	6.626	2.690	317	1.346	276	3.695	108	978	94	573	34	16	254	
Σελίνας . . . . . Ο	38	—	610	466	38	136	36	186	34	253	7	35	—	1	10	
Σελιαντικῶν . . . . . Π	215	—	3.779	1.989	213	971	195	2.179	63	319	72	305	5	5	36	
Σελινόπουτος . . . . . Π	31	—	786	345	30	194	27	190	20	286	6	114	2	—	—	
Σιλιβενιωτικῶν . . . . . Π	151	—	2.804	551	150	1.216	97	634	96	640	40	314	—	3	35	
Σινεβρίου . . . . . Ο	13	—	510	389	13	86	13	193	13	112	10	119	—	—	—	
Τέμενης . . . . . Π	261	—	3.410	2.597	257	2.197	161	850	22	160	20	196	7	1	2	
Τοῦμπας . . . . . Ο	50	—	1.285	928	48	49	49	959	28	139	18	138	—	4	33	
Τραπέζης . . . . . Ο	61	—	1.779	1.023	61	507	60	595	46	463	30	214	—	2	12	
Κατζῆ . . . . . Π	34	—	961	583	34	115	33	631	19	93	21	122	—	3	21	
Χρυσανθίου . . . . . Ο	76	—	2.756	2.563	76	409	74	1.063	72	945	43	339	—	4	49	
<b>παρχία Καλαβρυτῶν</b>	<b>71</b>	<b>6.124</b>	<b>15</b>	<b>194.118</b>	<b>169.569</b>	<b>4.962</b>	<b>7.064</b>	<b>5.398</b>	<b>13.608</b>	<b>5.733</b>	<b>97.455</b>	<b>5.053</b>	<b>72.218</b>	<b>3.773</b>	<b>1.591</b>	<b>71.147</b>
Πεδινὰι . . . . . 1	54	—	1.952	1.854	46	23	33	39	53	1.055	53	831	4	11	107	
Ἡμιορεινὰι . . . . . 7	527	—	21.617	20.016	474	281	478	984	516	11.209	487	9.115	28	217	5.204	
Ὀρεινὰι . . . . . 63	5.543	15	170.549	147.699	4.442	6.760	4.887	12.585	5.164	85.191	4.513	62.272	3.741	1.363	65.836	
<b>Δῆμοι</b>																
Δάφνης . . . . . Ο	439	1	18.508	17.683	288	233	389	710	410	9.037	397	8.489	39	74	1.730	
Καλαβρυτῶν . . . . . Ο	274	5	6.164	3.950	176	860	186	463	168	2.302	159	2.018	521	41	2.264	
<b>Κοινότητες</b>																
Ἁγίας Βαρβάρας . . . . . Ο	47	—	408	312	41	39	38	58	43	212	28	99	—	2	57	
Ἁγίου Νικολάου . . . . . Η	59	—	1.756	1.468	57	21	55	111	57	1.165	46	438	21	29	338	
Ἀγριδίου . . . . . Ο	61	—	1.093	938	49	14	58	115	59	601	49	354	9	3	14	
Ἀλεσταινῆς . . . . . Ο	20	—	512	465	19	2	19	66	18	253	19	191	—	—	—	
Ἀμυγδαλιάς . . . . . Η	42	—	2.145	1.948	40	—	38	66	41	1.094	39	985	—	13	238	
Ἀναστάσεως . . . . . Ο	60	—	1.538	1.046	58	67	57	133	60	734	54	570	34	27	15.434	
Ἄνω Βλασίας . . . . . Ο	77	—	1.566	897	68	121	66	248	73	786	49	411	—	13	572	
Ἄνω Κλειτορίας . . . . . Ο	106	—	3.528	3.201	100	97	85	164	102	1.867	97	1.370	30	42	607	
Ἄνω Λουσῶν . . . . . Ο	78	—	4.949	3.702	69	39	76	192	77	2.317	76	2.301	100	50	888	
Ἄρμπουνα . . . . . Ο	34	—	522	437	25	5	28	40	34	331	26	146	—	23	108	
Ἀροανίας . . . . . Ο	74	—	899	651	47	18	58	137	61	357	51	387	—	10	53	
Βάλας . . . . . Ο	32	—	2.113	1.947	30	19	31	192	32	1.152	29	725	25	—	—	
Βεσινίου . . . . . Ο	82	—	2.848	2.327	65	9	74	154	82	1.372	79	1.305	8	18	133	
Βιλιβίνης . . . . . Ο	19	—	804	475	18	30	19	177	19	310	19	287	—	—	—	
Βρυσαρίου . . . . . Ο	91	—	3.173	2.839	88	331	87	359	82	1.559	73	924	—	47	520	
Γλάστρας . . . . . Ο	64	—	1.357	1.097	63	49	58	123	63	618	64	554	13	25	241	
Δαινοῦ . . . . . Ο	19	—	529	386	15	31	18	25	19	267	18	206	—	—	—	
Δεσινίου . . . . . Ο	63	—	916	857	41	—	56	68	60	585	50	262	1	8	97	
Δεχουρίου . . . . . Ο	33	—	1.060	991	33	56	33	92	31	515	29	397	—	1	500	
Δουμειῶν . . . . . Ο	74	—	3.371	3.061	73	100	74	360	72	1.358	72	1.546	7	3	40	
Δροσάτου . . . . . Ο	66	—	1.473	1.225	58	9	60	108	64	772	64	584	—	41	292	
Δρυοῦ . . . . . Ο	44	1	371	336	40	18	11	16	41	276	10	58	3	2	310	
Ζαροβίτης . . . . . Ο	74	—	2.093	1.814	70	109	71	184	69	947	69	845	8	66	432	
Καλιφωνίου . . . . . Ο	52	—	1.258	1.080	36	8	52	127	51	693	46	402	28	5	20	
Καμενιάνων . . . . . Ο	32	—	975	753	29	11	29	64	31	635	28	217	48	12	51	
Κανδάλου . . . . . Ο	37	—	960	908	30	—	37	98	36	541	34	321	—	34	307	
Καστελλίου . . . . . Ο	48	—	880	646	44	4	40	67	48	780	6	25	4	—	—	
Καστρίων . . . . . Ο	88	—	3.078	2.699	77	184	82	328	79	1.418	81	1.148	—	2	35	
Κάτω Βλασίας . . . . . Ο	37	—	2.342	284	36	1.539	25	119	24	199	6	300	185	1	280	
Κάτω Ζαχλωρούς . . . . . Ο	292	—	4.455	3.851	198	221	234	396	243	2.171	146	1.630	37	38	2.374	
Κάτω Κλειτορίας . . . . . Ο	58	—	4.484	3.626	36	73	55	130	58	3.301	41	747	233	18	16.247	
Κάτω Λουσῶν . . . . . Ο	84	—	2.486	2.118	77	97	79	284	80	1.180	80	924	1	4	10.119	



**Πίναξ 1.3: Αριθμός εκμεταλλεύσεων, εκτάσεις και κατανομή αυτών εις τὰς βασικὰς κατηγορίας χρήσεως τῆς γῆς καὶ βοσκότοποι τῶν εκμεταλλεύσεων, κατὰ κοινότητα (ἢ δῆμον) διαμονῆς τοῦ ἀρχηγοῦ τῆς εκμεταλλεύσεως (συνέχεια)**

\*Εκτασις εἰς στρέμματα

Ἐπαρχία Κοινότης (ἢ Δῆμος)	Ἀριθμὸς εκμεταλλεύσεων		Ἐκτασις γεωργικῆς γῆς τῶν εκμεταλλεύσεων		Κατηγορία χρήσεως τῆς γεωργικῆς γῆς τῶν εκμεταλλεύσεων										Βοσκότοποι (πλὴν κοινοχρήστων κοινοτικῶν)	
	Σύνολον	Ἐκ τούτων με ἴσῃ γεωργι- κῆς γῆς	Σύνολον	Ἐξ ἧς ἐντὸς τῆς κοινότητος δικαιώτης τοῦ ἀρχηγοῦ	Καρποφόρα δένδρα		Ἄμπελοι καὶ σταφυδάμπελοι		Χωράφια με ἐτήσια φυτὰ κλπ.		Ἄγροναπαύσεις		Κοιτο- λίβαθα (ἐκτά- σεις)	Ἐκμε- ταλλεύ- σεις με βοσκό- τόπους	Ἐκτά- σεις βοσκό- τόπων	
					Ἐκμε- ταλλεύ- σεις με δενδρώ- νας (ἢ ἀπλῶς δένδρα)*	Ἐκτά- σεις δενδρώ- νων	Ἐκμε- ταλλεύ- σεις με ἀμπέλους καὶ στα- φυδάμπε- λους	Ἐκτά- σεις ἀμπέλων καὶ στα- φυδάμπε- λων	Ἐκμε- ταλλεύ- σεις με χωράφια με ἐτήσια φυτὰ κλπ.	Ἐκτά- σεις χωρά- φιων με ἐτήσια φυτὰ κλπ.	Ἐκμε- ταλλεύ- σεις με ἀγρονα- παύσεις	Ἐκτά- σεις ἀγρονα- παύσεων				
1	2	3	4	5	6	7	8	9	10	11	12	13	14	15	16	
Πάου Ο	78	—	2.474	1.995	66	73	76	236	77	1.188	71	886	91	16	168	
Περιστεράς Ο	22	—	341	307	17	17	1	2	22	315	2	7	—	—	—	
Πετσάκων Ο	83	—	2.481	2.066	74	54	81	571	81	947	77	909	—	3	21	
Πεύκου Π	54	—	1.952	1.854	46	23	33	39	53	1.055	53	831	4	11	107	
Πλάκας Ο	38	—	349	286	1	—	33	48	38	224	14	77	—	33	364	
Πλανιτέρου Ο	89	—	1.562	1.231	79	86	84	163	87	806	77	507	—	1	10	
Πλατανιώτισσας Ο	39	—	1.071	868	36	79	37	146	39	648	35	198	—	—	—	
Πριολίου Ο	84	—	2.811	2.669	71	21	79	198	80	1.670	70	769	153	29	269	
Προφήτου Ἡλίου Ο	23	—	533	428	10	2	17	22	23	399	9	110	—	2	105	
Ρογῶν Ο	40	—	1.033	961	31	25	39	87	37	514	38	403	4	8	210	
Σειρών Ο	129	—	2.248	2.138	97	13	103	182	125	1.385	91	637	31	36	535	
Σιγούλιου Ο	69	—	3.900	3.817	65	40	66	119	64	2.158	66	1.348	235	55	550	
Σκεπαστοῦ Ο	187	1	7.339	6.219	172	310	181	435	178	2.831	171	2.797	966	67	742	
Σκοτάνης Η	90	—	5.317	5.119	81	8	82	149	88	2.469	87	2.691	—	4	235	
Τουράδας Η	50	—	1.207	1.042	50	34	46	80	47	671	45	422	—	4	42	
Τρεχλοῦ Ο	90	—	3.504	2.670	84	342	88	317	90	1.925	77	917	3	12	50	
Φιλίων Ο	189	—	10.838	10.635	151	88	170	591	184	5.513	178	4.644	2	64	951	
Φαλαμπούρων Η	74	—	2.976	2.777	66	208	63	237	73	1.946	65	581	4	2	6	
Χόβολης Ο	89	—	2.738	2.556	87	31	82	137	86	1.702	84	868	—	13	69	
Ψωφίδος Ο	134	2	2.389	2.133	6	11	83	140	131	1.457	86	781	—	19	375	
<b>Ἐπαρχία Πατρῶν ... 113</b>	<b>16.168</b>	<b>125</b>	<b>590.025</b>	<b>484.317</b>	<b>14.716</b>	<b>52.330</b>	<b>11.713</b>	<b>75.093</b>	<b>11.960</b>	<b>334.816</b>	<b>6.524</b>	<b>122.253</b>	<b>5.533</b>	<b>2.260</b>	<b>96.111</b>	
Πεδινὰ 58	11.205	91	386.242	305.448	10.371	44.535	7.716	48.089	7.589	222.418	3.640	68.969	2.531	878	39.588	
Ἡμορεινὰ 21	2.116	14	101.856	92.082	1.906	3.803	1.703	9.813	1.908	57.657	1.271	28.776	1.807	607	34.308	
Ὀρεινὰ 34	2.847	20	101.927	86.787	2.439	3.992	2.294	17.191	2.463	55.041	1.613	24.508	1.195	775	22.215	
<b>Δῆμοι</b>																
Πατρῶν ... Π	3.399	63	48.060	26.260	3.025	17.531	1.417	7.527	1.238	16.358	489	5.875	769	148	2.948	
<b>Κοινότητες</b>																
Ἁγίας Βαρβάρας Η	73	1	3.041	2.856	70	180	52	123	66	1.457	64	1.245	36	37	1.047	
Ἁγίας Μαρίνης Η	50	1	1.916	1.890	42	—	42	66	48	1.173	40	677	—	19	272	
Ἀγιοβασιλικῶν Π	90	—	2.785	1.826	87	177	82	651	85	1.914	7	43	—	1	1	
Ἁγίου Βασίλειου Π	94	—	1.276	1.076	92	183	89	879	39	151	15	63	—	26	273	
Ἁγίου Γεωργίου Ρίου Π	178	—	2.074	1.679	160	364	148	1.087	87	428	32	194	1	6	120	
Ἁγίου Νικολάου Π	95	—	7.098	4.615	93	75	91	917	94	5.683	30	421	2	12	933	
Ἁγίου Στεφάνου Π	77	—	5.218	4.540	68	195	61	302	73	3.675	39	1.044	2	15	272	
Ἀλαχοχωρίου Ο	84	—	2.590	2.160	77	14	53	99	76	1.317	70	1.160	—	64	2.923	
Ἀλισσοῦ Π	218	1	4.601	3.270	210	916	194	1.744	133	1.452	79	482	7	3	94	
Ἄλσους Ο	57	—	1.609	1.128	50	85	57	1.280	34	1.149	17	95	—	—	—	
Ἄνω Ἀχαΐας Π	98	—	3.473	2.751	98	76	93	1.027	93	2.197	17	173	—	—	—	
Ἄνω Καστριτίου Π	174	—	2.559	2.109	164	346	165	641	166	1.302	51	236	34	7	528	
Ἄνω Σουδεναικῶν Η	93	—	4.160	3.204	91	112	84	893	83	2.383	47	764	8	5	125	
Ἀπιδεῶνας Π	83	—	4.600	4.135	73	44	60	128	83	4.313	6	105	10	2	40	
Ἀράξου Π	61	—	3.802	3.033	27	37	36	110	60	2.360	52	1.285	10	34	2.856	
Ἀραχοβιτικῶν Π	88	—	1.317	929	88	352	79	556	63	314	23	79	16	8	28	
Ἀργυράς Ο	81	—	2.097	1.983	79	64	75	199	76	1.128	76	701	5	1	5	
Ἀρλᾶς Η	87	1	4.714	3.847	83	379	76	545	80	3.487	10	303	—	1	50	
Ἀρραβωνίτισσας Η	108	—	3.430	3.110	106	199	105	2.465	92	588	33	178	—	10	143	
Ἀχαΐκου Π	73	1	3.967	3.182	71	217	67	516	65	2.658	38	576	—	5	145	
Βασιλικῶν Π	206	1	7.032	5.983	198	220	168	490	188	4.955	99	1.357	10	19	236	
Βελμαχίου Ο	24	1	829	755	21	2	12	22	22	390	21	410	5	20	573	
Βελισσῶν Π	88	—	5.049	4.829	86	49	69	165	87	3.016	76	1.779	40	39	868	
Βερνίου Ο	54	—	1.772	1.431	7	38	54	1.315	39	248	25	144	27	36	589	
Βερναρδαϊκῶν Π	62	—	1.051	863	60	202	60	560	34	165	17	124	—	—	—	
Βραχναϊκῶν Π	430	3	12.298	10.036	424	1.733	377	2.971	286	4.467	265	3.098	29	19	1.281	
Δαμακίου Ο	32	1	1.754	1.401	27	40	27	613	28	640	24	461	—	1	50	
Δεμεστίκων Ο	36	1	1.541	1.247	31	145	35	161	33	783	23	452	—	14	239	
Δουκαναϊκῶν Ο	25	—	899	756	25	9	25	700	20	140	7	50	—	1	3	
Δρεπάνου Π	93	2	2.224	1.923	91	394	85	782	84	878	38	178	—	53	374	
Δροσιάς Ο	220	2	7.233	6.100	189	59	118	198	196	5.672	75	1.279	25	82	1.489	
Ἐλατοχωρίου Π	59	—	2.746	2.323	55	141	50	281	57	2.156	11	168	—	1	5	
Ἐλικίστρας Ο	131	2	4.006	3.744	121	172	114	260	124	3.324	12	200	50	2	12	
Ἐρμιονίδας Ο	81	2	2.630	2.298	75	24	63	149	66	1.374	57	1.083	—	41	715	
Ζήριτας Ο	252	1	5.056	4.382	239	910	227	2.491	111	822	89	818	15	6	178	
Θεᾶς Π	83	—	3.532	3.159	82	16	81	1.004	80	1.779	61	733	—	3	210	
Θερμανοῦ Π	42	1	1.839	1.471	40	64	39	282	34	883	31	610	—	—	—	
Ἰσώματος Π	126	1	6.928	6.627	122	539	102	386	121	4.818	44	1.184	—	8	1.165	
Κακαβίου Π	128	—	10.319	8.845	113	399	103	718	120	7.317	50	1.769	116	8	515	
Καλιανίστρας Ο	71	—	2.313	1.817	54	82	64	405	64	1.353	54	773	—	15	817	
Καλάς Ο	44	1	1.621	1.339	39	14	36	128	40	921	37	537	—	12	396	
Καλεντζίου Ο	157	1	7.608	6.265	136	39	132	275	150	4.819	122	2.267	208	87	1.380	
Καλλιθέας Ο	103	—	3.452	3.332	102	9	101	845	94	1.474	90	1.097	27	7	118	
Καλουσίου Ο	106	2	3.712	3.489	92	10	51	60	101	2.692	80	950	—	45	646	
Κάλας Η	74	—	4.377	3.651	66	4	46	103	64	1.388	68	1.877	1.005	45	4.953	
Καμαρών Π	215	—	3.528	1.748	214	1.137	191	1.931	57	283	38	187</				

**Πίναξ 1.3: Αριθμός εκμεταλλεύσεων, εκτάσεις και κατανομή αυτών εις τὰς βασικὰς κατηγορίας χρήσεως τῆς γῆς καὶ βοσκότοποι τῶν ἐκμεταλλεύσεων, κατὰ κοινότητα (ἢ δήμον) διαμονῆς τοῦ ἀρχηγοῦ τῆς ἐκμεταλλεύσεως (συνέχεια)**

\*Εκτασίς εἰς στρέμματα

Ἐπαρχία Κοινότης (ἢ Δήμος)	Ἀριθμὸς ἐκμεταλλεύσεων		Ἐκτασίς γεωργικῆς γῆς τῶν ἐκμεταλλεύσεων		Κατηγορία χρήσεως τῆς γεωργικῆς γῆς τῶν ἐκμεταλλεύσεων									Βοσκότοποι (πλὴν κοινοχρήστων κοινοτικῶν)	
	Σύνολον	Ἐκ τούτων μετὰ ζῶα ἔνευ γεωργικῆς γῆς	Σύνολον	Ἐξ τῆς ἐντὸς τῆς κοινότητος διαμονῆς τοῦ ἀρχηγοῦ	Καρποφόρα δένδρα		Ἄμπελοι καὶ σταφιδάμπελοι		Χωράφια μετὰ ἔτησια φυτὰ κλπ.		Ἄγροναπαύσεις		Κορτολιβάδες (ἐκτάσεις)	Ἐκμεταλλεύσεις μετὰ βοσκοτόπους	Ἐκτάσεις βοσκοτόπων
					Ἐκμεταλλεύσεις μετὰ δένδρων (ἢ ἀπλῶς δένδρα)*	Ἐκτάσεις δένδρων	Ἐκμεταλλεύσεις μετὰ ἀμπελῶν καὶ σταφιδάμπελων	Ἐκτάσεις ἀμπελῶν καὶ σταφιδάμπελων	Ἐκμεταλλεύσεις χωράφια μετὰ ἔτησια φυτὰ κλπ.	Ἐκτάσεις χωράφια μετὰ ἔτησια φυτὰ κλπ.	Ἐκμεταλλεύσεις μετὰ ἀγροναπαύσεων	Ἐκτάσεις ἀγροναπαύσεων			
1	2	3	4	5	6	7	8	9	10	11	12	13	14	15	16
Λουσικῶν Π	257	1	10.321	6.738	249	669	243	2.922	219	5.792	90	931	7	—	—
Μίγερα Ο	22	—	1.027	687	22	27	22	612	20	309	5	41	38	1	3
Μαζαράκιου Π	210	1	9.395	8.770	182	72	179	733	201	6.309	126	2.271	10	71	1.019
Μανασίου Η	115	1	4.273	3.939	101	29	91	166	111	3.126	60	917	35	51	807
Μετοχίου Π	297	1	14.327	12.365	255	1.008	156	594	281	10.136	123	2.390	199	34	1.150
Μιντιλογίου Π	199	—	5.363	3.842	193	336	181	1.842	170	2.871	39	314	—	11	171
Μιραλίου Η	43	—	2.612	1.896	43	—	38	72	43	1.609	40	931	—	—	—
Μιτοπόλεως Η	99	—	6.150	5.998	95	179	82	216	99	5.370	12	385	—	13	475
Μιχάτου Π	138	1	8.673	8.345	136	192	119	258	136	4.994	126	3.229	—	27	700
Μοίρας Ο	52	—	2.041	1.788	34	57	36	64	51	1.692	6	228	—	5	375
Μοναδενδρίου Π	69	—	2.114	1.278	68	402	62	614	53	688	43	410	—	3	48
Μορβόρσης Ο	67	—	3.065	2.437	52	30	67	1.522	54	591	57	912	10	—	—
Μόρτου Π	131	—	5.801	5.222	129	424	101	323	122	4.299	46	661	94	10	380
Νέου Ἐρινεοῦ Η	121	—	3.312	2.018	116	699	114	1.607	49	237	79	745	24	3	14
Νιφοραϊκῶν Π	82	—	5.309	5.013	77	579	69	447	80	4.058	9	225	—	10	146
Ξηροχωρίου Η	74	—	3.335	2.946	64	—	59	101	73	2.297	45	937	—	4	1.357
Ὀβριάς Π	160	1	3.534	2.518	153	483	121	798	126	1.697	55	547	9	5	135
Παραλίας Π	155	1	2.250	1.606	151	713	93	678	84	710	20	147	2	1	2
Πέτα Π	77	1	5.891	4.438	76	159	72	605	76	3.741	57	1.386	—	7	140
Πετροχωρίου Η	217	3	13.672	12.507	209	279	189	1.529	210	9.436	94	2.412	16	7	142
Πετροῦ Ο	73	—	2.481	2.094	48	388	33	103	66	1.372	33	268	350	38	802
Πιπίτσας Ο	39	—	1.930	1.637	37	23	39	419	39	744	39	694	50	—	—
Πλατανίου Π	50	—	1.187	1.105	49	238	47	405	44	279	34	260	5	—	—
Πλατανόβρσης Η	115	1	5.081	4.575	112	188	105	388	104	2.552	94	1.863	90	3	35
Πορῶν Π	125	1	6.689	6.659	123	240	72	188	120	3.663	99	2.538	60	27	958
Ριόλων Π	173	2	9.698	8.675	160	508	129	1.360	163	6.352	65	1.399	79	15	543
Ρογίτικῶν Π	111	—	2.342	1.033	109	224	86	868	72	769	48	481	—	3	40
Ρουπακιῶν Η	62	—	2.393	2.303	61	131	47	92	59	1.134	60	1.036	—	57	1.240
Σαγαϊκῶν Π	304	5	21.072	18.607	254	1.419	173	503	286	16.939	78	1.832	379	29	963
Σαλιβανίου Ο	95	—	3.457	3.027	93	56	92	1.266	89	1.595	48	540	—	21	1.577
Σαντομερίου Π	142	—	10.658	10.039	140	16	130	243	139	5.104	133	5.275	20	24	10.400
Σαραβαλίου Π	179	2	3.420	2.469	172	1.315	96	318	129	1.411	42	376	—	5	192
Σελῶν Ο	68	—	1.784	1.564	66	40	65	293	67	967	54	484	—	3	24
Σκιαδῶ Η	202	3	9.623	9.461	108	115	109	330	190	5.909	117	3.180	89	89	3.826
Σκούρας Η	46	1	2.362	2.233	35	56	32	57	41	1.696	27	473	80	30	2.281
Σουλιού Ο	105	3	2.750	1.957	95	168	92	165	102	1.871	44	546	—	18	883
Σπαρτιῶν Ο	89	1	3.218	3.023	52	1	68	80	85	1.714	80	1.423	—	24	429
Σταροχωρίου Π	116	—	7.889	7.602	114	439	94	195	113	4.506	86	2.749	—	29	1.377
Τσουκαλαϊκῶν Π	104	1	3.155	1.884	102	752	90	554	67	1.201	79	643	5	2	25
Φαρῶν Π	106	—	9.090	7.312	102	951	91	222	94	4.716	42	3.193	8	23	4.034
Φλόρα Η	64	—	3.625	3.358	61	301	38	153	64	1.776	54	1.221	174	35	1.087
Φράγκας Π	90	—	6.488	4.317	89	193	76	289	88	4.412	60	1.594	—	17	791
Φωσταίνης Π	62	—	3.060	2.790	62	12	59	533	59	1.659	44	856	—	1	30
Χαγκαλιού Π	107	—	10.287	9.010	99	539	93	367	101	5.325	74	4.056	—	22	879
Χαλανδρίτσας Η	268	1	13.933	13.222	265	646	221	477	241	6.899	168	5.896	15	29	1.933
Χαραυγῆς Η	113	—	5.977	5.725	110	292	102	229	107	3.051	92	2.398	7	109	14.227
Χιόνιας Η	58	1	1.898	1.735	54	14	37	115	50	905	49	854	10	17	249
Χρυσοπηγῆς Ο	40	1	2.813	2.508	34	78	31	198	39	1.638	26	844	55	14	267
Ψαθοπόργου Π	102	—	993	796	101	307	89	411	61	168	31	104	3	6	16

**ΝΟΜΟΣ ΗΛΕΙΑΣ**

Σύνολον Νομοῦ	221	34.746	193	1.246.543	1.062.251	30.935	118.775	27.233	189.070	28.633	681.944	14.482	242.751	14.003	2.788	97.829
Πεδινὰ	139	25.802	171	918.236	771.537	22.970	97.254	20.324	160.098	20.177	481.398	9.019	167.192	12.294	1.870	68.279
Ἡμιορεινὰ	45	4.731	7	198.192	178.224	4.540	12.225	3.969	17.990	4.533	125.144	2.769	42.073	760	571	13.387
Ὀρεινὰ	37	4.213	15	130.115	112.490	3.425	9.296	2.940	10.982	3.923	75.402	2.694	33.486	949	347	16.163
<b>Ἐπαρχία Ἡλείας</b>	<b>157</b>	<b>25.978</b>	<b>167</b>	<b>961.342</b>	<b>819.449</b>	<b>22.665</b>	<b>76.388</b>	<b>20.522</b>	<b>150.456</b>	<b>20.904</b>	<b>529.973</b>	<b>10.024</b>	<b>191.926</b>	<b>12.599</b>	<b>2.258</b>	<b>81.606</b>
Πεδινὰ	113	21.151	151	774.888	652.360	18.521	69.295	16.551	132.628	16.315	414.007	7.086	147.449	11.509	1.724	66.361
Ἡμιορεινὰ	31	3.258	7	145.264	131.777	3.106	5.947	2.845	13.180	3.127	92.355	1.943	33.159	623	436	10.085
Ὀρεινὰ	13	1.569	9	41.190	35.312	1.038	1.146	1.126	4.648	1.462	23.611	995	11.318	467	98	5.160
<b>Δῆμοι</b>																
Ἀμαλιῶδος Π	2.288	15	54.922	44.023	1.868	6.950	1.816	17.905	1.127	21.452	523	7.651	964	60	2.921	
Ἀνδραβίδας Π	543	1	20.964	16.736	471	1.028	429	2.326	418	11.723	169	5.455	432	49	2.270	
Ἀρχαίας Ὀλυμπίας Π	128	—	3.400	2.123	127	1.293	96	644	96	1.259	15	186	18	2	21	
Γαστρούνης Π	709	6	23.444	19.087	425	885	548	5.795	424	13.079	117	2.644	1.041	14	989	
Λετρίνων Π	2.067	27	40.997	26.820	1.690	6.556	1.274	10.169	1.226	18.091	305	3.871	2.310	97	3.832	
Λεχανίων Π	472	13	29.067	24.372	336	1.045	262	2.272	332	16.272	185	8.828	650	37	1.918	
<b>Κοινότητες</b>																
Ἄγλας Ἄννης Ο	110	—	3.970	3.209	107	4	105	260	108	3.100	70	606	—	—	—	
Ἄγλας Κυριακῆς Ο	43	—	1.724	1.386	11	56	28	39	42	1.040	34	589	—	1	250	
Ἄγλας Μάρως Π	80	1	2.898	2.298	70	225	59	314	70	2.013	19	341	—	8	368	
Ἄγλας Τριῶδης Η	72	1	2.729	2.565	61	47	45	77	69	1.999	36	601	5	52	1.485	
Ἄγιου Γεωργίου Π	142	—	2.840	2.413	134	425	127	892	105	1.067	52	349	107	7	89	
Ἄγιου Δημητρίου Π	116	—	4.048	3.846	109	165	78	273	108	2.758	54	813	39	37	1.141	
Ἄγ. Ἡλία Λετρίνων Π	79	2	3.497	3.269	72	290	47	204	74	2.869	10	134	—	10	363	
Ἄγ. Ἡλία Πηνίων Π	75	—	3.803	3.692	72	32	65	465	74	2.332	57	806	168	23	1.062	
Ἄγιου Ἰωάννου Π	143	1	2.125	1.508	128	264	81	452	100	1.127	39	270	12	10	223	
Ἄγιου Νικολάου Η	73	—	6.951	6.894	73	32	70	251	72	4.876	65	1.762	30	8	286	
Ἄγιων Ἀποστόλων Π	44	—	1.289	995	43	165	41	355	35							



Πίναξ 1.3: 'Αριθμός εκμεταλλεύσεων, εκτάσεις και κατανομή αὐτῶν εἰς τὰς βασικὰς κατηγορίας χρήσεως τῆς γῆς καὶ βοσκότοποι τῶν ἐκμεταλλεύσεων, κατὰ κοινότητα (ἢ δῆμον) διαμονῆς τοῦ ἀρχηγοῦ τῆς ἐκμεταλλεύσεως (συνέχεια)

\* Ἐκτασίς εἰς στρέμματα

Ἐπαρχία Κοινότης (ἢ Δῆμος)	Ἄριθμός ἐκμεταλλεύσεων		Ἐκτασίς γεωργικῆς γῆς τῶν ἐκμεταλλεύσεων		Κατηγορία χρήσεως τῆς γεωργικῆς γῆς τῶν ἐκμεταλλεύσεων								Βοσκότοποι (πλὴν κοινοχρήστων κοινοτήτων)			
	Σύνολον	Ἐκ τούτων με ἴσθα ἀνευ γεωργι- κῆς γῆς	Σύνολον	Ἐξ ἢς ἐντός τῆς κοινοτήτος διαμορφώ- σας τοῦ ἀρχηγοῦ	Καρποφόρα δένδρα		Λιπαροὶ καὶ σταφιδοῦχοι		Χωράφια με ἐτήσια φυτὰ κλπ.		Ἄγραναπαύσεις		Κορτο- λίβαντα (ἐκτά- σεις)	Ἐκμε- ταλλεύ- σεις με βοσκό- τόπους	Ἐκτά- σεις βοσκό- τόπων	
					Ἐκμε- ταλλεύ- σεις με δενδρῶ- νας (ἢ ἀπλόα δένδρα)*	Ἐκτά- σεις δενδρῶ- νων	Ἐκμε- ταλλεύ- σεις με ἱμπέλους καὶ στα- φιδοῦχοι	Ἐκτά- σεις ἱμπέλων καὶ στα- φιδοῦχοι	Ἐκμε- ταλλεύ- σεις με χωράφια με ἐτήσια φυτὰ κλπ.	Ἐκτά- σεις χωρά- φιων με ἐτήσια φυτὰ κλπ.	Ἐκμε- ταλλεύ- σεις με ἀγρανα- παύσεις	Ἐκτά- σεις ἀγρανα- παύσεων				
Ἄντρωσιου	Ο	195	—	6.604	5.697	111	3	178	346	191	3.320	175	2.772	163	7	92
Ἀρβανίτη	Π	67	—	1.955	1.747	62	57	64	841	64	1.016	10	37	4	7	48
Ἀρετῆς	Π	75	—	6.004	5.013	66	425	48	162	67	3.256	43	2.164	9	9	536
Ἀσπρων Σπιτιῶν	Π	133	—	5.462	5.179	131	301	125	45	132	2.685	117	2.150	15	1	10
Ἀστρά	Ο	77	—	839	711	66	—	42	51	76	408	66	372	—	1	100
Αὐγείου	Π	131	2	4.095	3.737	120	280	106	888	105	2.203	55	692	32	21	950
Αὐγῆς	Η	119	—	5.230	4.843	110	185	113	44	117	4.073	27	270	44	5	91
Ἀχλαδιῆς	Π	112	—	5.457	4.939	109	627	100	364	111	3.498	68	934	37	29	274
Βαββασιῆς	Π	280	3	6.920	5.936	269	897	258	274	213	3.064	28	193	22	5	86
Βαβυλωνίου	Π	656	1	18.138	14.850	597	2.469	559	5.733	429	7.665	135	2.203	68	43	1.809
Βασιλακίου	Π	156	—	9.612	8.821	154	616	144	379	153	4.451	151	4.129	37	9	121
Βελανιδίου	Π	84	—	5.088	4.803	74	238	68	238	81	3.420	51	1.192	—	6	435
Βουλαγιμένης	Π	113	—	5.279	4.698	100	21	93	250	110	3.441	72	1.548	19	6	157
Βουνάρου	Π	225	—	5.572	4.299	221	1.108	212	2.775	132	1.321	44	367	1	8	290
Βουπρασιου	Π	417	1	21.256	15.631	286	1.505	229	985	359	12.278	180	6.108	380	69	2.747
Βροχίτης	Π	110	1	3.339	2.515	103	445	104	1.600	75	793	51	501	—	14	300
Βυτιναϊκῶν	Π	116	3	3.212	2.468	105	168	97	834	105	1.820	24	389	1	1	5
Γερσίου	Η	164	—	6.468	6.042	159	1.215	145	1.070	131	3.269	96	914	—	11	401
Γουμέρου	Π	245	—	7.115	6.954	205	108	108	821	237	5.424	66	756	6	1	4
Γρανιταϊκῶν	Π	87	—	2.446	1.361	86	112	75	629	77	1.208	39	403	94	7	109
Δάφνης	Η	138	2	6.911	6.120	129	185	114	707	132	3.970	106	1.830	219	36	2.286
Δαφνιοτίσης	Η	111	—	4.158	3.451	107	321	102	102	110	3.124	22	199	—	1	3
Δημητράς	Π	51	—	1.895	1.450	44	61	42	325	40	959	34	537	13	26	783
Δούρα	Η	63	—	1.728	1.398	63	74	59	285	52	906	46	459	4	10	90
Δουναϊκῶν	Π	201	—	10.435	8.096	180	1.734	94	357	186	7.710	22	583	51	1	100
Ἐλαϊῶνος	Π	115	—	3.661	3.163	112	274	102	937	109	2.228	27	222	—	24	162
Ἐφώρας	Π	109	1	7.208	6.649	102	268	90	271	108	4.937	49	1.176	556	7	97
Ἠλίδος	Π	58	—	2.493	2.370	54	215	49	275	54	1.646	28	357	—	18	196
Ἡρακλείας	Π	126	—	3.811	3.586	124	186	109	852	121	2.544	33	204	25	9	101
Καβάσια	Π	235	1	8.369	6.716	217	352	176	1.380	189	4.986	80	1.441	210	7	197
Κακοταρίου	Ο	78	2	1.792	1.636	11	19	46	64	65	1.136	50	573	—	—	—
Καλυβίων Ἠλίδος	Π	104	1	3.460	3.109	91	323	62	327	97	2.395	26	408	7	7	85
Καλυβίων Μυρτου- τίων	Π	47	2	1.543	1.330	41	125	41	524	37	617	20	277	—	7	210
Καμένης	Π	64	—	2.124	1.887	62	229	54	140	61	968	60	787	—	—	—
Κάμπου	Π	61	—	3.260	2.997	59	140	50	201	58	2.243	39	671	5	25	159
Καπέλου	Π	136	1	12.415	12.144	112	416	94	355	131	9.295	68	2.125	224	37	1.484
Καράουλα	Π	195	—	5.824	4.865	175	315	188	1.845	173	3.444	18	175	45	1	5
Καρδαμά	Π	227	4	7.779	4.560	196	1.428	177	1.472	159	4.612	39	477	—	23	695
Καρδιακίου	Π	87	7	2.537	2.211	65	194	58	434	62	1.603	29	281	25	19	550
Καρούας	Η	70	—	3.360	3.090	67	133	59	131	70	2.248	48	827	21	12	176
Κάστρου	Π	169	—	12.861	11.763	168	3.503	143	677	156	6.405	109	2.189	87	27	908
Κατακόλου	Π	33	2	670	546	27	240	19	225	13	143	3	55	7	8	463
Κατσαρίου	Π	115	—	2.960	2.575	111	330	113	1.114	94	776	69	739	—	—	—
Κάτω Παναγίας	Π	124	—	3.484	3.248	119	1.217	54	131	108	1.843	32	293	—	2	76
Καυκωνίας	Π	58	—	2.526	2.424	58	149	58	572	54	1.299	45	466	40	17	212
Κέντρου	Π	131	—	6.177	5.813	126	244	108	457	127	3.992	77	1.469	15	31	424
Κεραμιδιάς	Η	126	—	6.223	4.604	123	170	117	928	118	3.594	79	1.523	8	10	74
Κλαδέου	Η	63	—	2.159	1.931	60	360	56	530	52	1.008	27	239	22	1	4
Κλινιδιάς	Π	99	2	2.624	2.456	87	27	78	156	94	1.741	64	700	—	—	—
Κολιτρῶν	Π	286	5	6.173	5.195	261	1.843	226	2.073	182	1.668	38	321	268	16	555
Κορσάκωριου	Π	74	5	2.516	2.180	55	416	60	713	52	939	28	368	80	12	881
Κοροΐου	Π	90	4	3.703	3.194	58	322	57	286	77	2.556	23	539	—	4	335
Κορυφῆς	Π	45	—	1.934	1.852	44	185	42	337	43	1.083	27	329	—	8	2.634
Κοσκινῶν	Π	50	—	1.485	1.331	48	369	46	450	35	460	16	206	—	6	255
Κοῦμανη	Η	192	—	7.682	7.387	179	67	173	406	186	4.326	156	2.828	55	127	2.076
Κουρτέας	Π	148	4	20.410	17.851	140	967	116	399	139	10.163	129	8.867	14	47	2.950
Κουτσοφράς	Π	139	—	7.576	7.191	134	149	137	1.075	139	5.400	65	952	1	1	10
Κρούβουρας	Ο	106	1	2.425	1.732	66	15	27	37	101	1.355	94	1.009	9	29	1.257
Κρυονερίου	Π	78	—	3.198	3.038	72	120	66	348	72	2.027	58	703	—	1	5
Κρυονερίου	Π	70	—	3.146	2.830	68	196	64	580	64	1.577	52	793	—	5	85
Κυλλίνης	Π	120	—	3.167	2.425	117	1.297	53	246	66	895	37	669	60	7	231
Λαγανά	Π	75	—	4.531	3.833	72	93	62	197	75	2.982	53	1.259	8	8	148
Λάλα	Η	184	—	6.753	5.948	180	163	157	441	179	4.128	135	2.020	1	1	30
Λαμπιάς	Ο	219	2	4.791	4.440	60	68	149	298	196	1.861	177	2.301	263	17	1.645
Λανθίου	Π	159	—	3.538	3.296	154	277	146	1.365	143	1.684	32	212	—	—	—
Λασταϊκῶν	Π	140	2	4.188	2.074	134	708	116	1.180	110	1.767	40	463	70	6	81
Λάτα	Ο	82	—	3.814	3.448	74	176	53	140	81	2.591	51	907	—	10	245
Λατζοῦ	Π	200	—	6.062	5.564	190	524	181	1.517	183	3.471	50	510	40	7	166
Λεβεντοχωρίου	Π	52	—	1.592	1.302	49	158	47	456	48	869	9	91	10	10	157
Λευκοχωρίου	Π	69	—	2.820	2.348	61	99	58	638	50	1.650	14	433	—	1	15
Λιναριῶν	Π	37	—	1.275	984	37	49	36	118</							

**Πίναξ 1.3: Αριθμός έκμεταλλεύσεων, εκτάσεις και κατανομή αυτών εις τὰς βασικὰς κατηγορίας χρήσεως τῆς γῆς καὶ βοσκότοποι τῶν έκμεταλλεύσεων, κατὰ κοινότητα (ἢ δῆμον) διαμονῆς τοῦ ἀρχηγοῦ τῆς έκμεταλλεύσεως (συνέχεια)**

\* Έκτασις εἰς στρέμματα

Ἐπαρχία Κοινότης (% Δήμος)	Ἀριθμὸς έκμεταλλεύσεων		Ἐκτασίς γεωργικῆς γῆς τῶν έκμεταλλεύσεων		Κατηγορία χρήσεως τῆς γεωργικῆς γῆς τῶν έκμεταλλεύσεων								Βοσκότοποι (πλὴν κοινοχρήστων κοινοτήτων)			
	Σύνολον	Ἐκ τούτων μὲ γῶν θνευ γεωργι- κῆς γῆς	Σύνολον	Ἐξ ἧς ἐντὸς τῆς κοινότητος διαμονῆς τοῦ ἀρχηγοῦ	Καρποφόρα δένδρα		Ἄμπελοι καὶ σταφιδάμπελοι		Χωράφια μὲ ἐτήσια φυτὰ κλπ.		Ἄγροναπαύσεις		Κορτο- λίβαθα (ἐκτά- σεις)	Ἐκμε- ταλλεύ- σεις μὲ βοσκο- τόπους	Ἐκτά- σεις βοσκο- τόπων	
					Ἐκμε- ταλλεύ- σεις μὲ δενδρώ- νας (% ἀπλῶς δένδρα)*	Ἐκτά- σεις δενδρώ- νων	Ἐκμε- ταλλεύ- σεις μὲ ἀμπέλου καὶ στα- φιδάμπε- λων	Ἐκτά- σεις ἀμπέλων καὶ στα- φιδάμπε- λων	Ἐκμε- ταλλεύ- σεις μὲ χωράφια μὲ ἐτήσια φυτὰ κλπ.	Ἐκτά- σεις χωρά- φιων μὲ ἐτήσια φυτὰ κλπ.	Ἐκμε- ταλλεύ- σεις μὲ ἀγρονα- παύσεις	Ἐκτά- σεις ἀγρονα- παύσεων				
1	2	3	4	5	6	7	8	9	10	11	12	13	14	15	16	
Οἰνῶνης .....	Π	105	1	5.755	5.506	99	69	92	239	102	4.071	64	1.376	—	3	20
Ὀρεινῆς .....	Ο	107	3	2.005	1.323	70	35	79	98	103	1.507	52	365	—	3	78
Παλαιοβαρβασιάνης .....	Π	93	—	2.577	2.331	90	555	88	782	79	898	40	342	—	6	129
Πάλαχοχωρίου .....	Π	102	—	3.843	3.400	78	102	93	953	67	2.301	21	481	6	8	348
Πελοπίου .....	Ο	287	—	5.633	5.012	278	555	261	2.269	241	2.379	69	408	22	7	110
Περισταρίου .....	Η	110	—	6.713	6.095	107	187	107	809	110	4.998	50	719	—	7	127
Περσάνης .....	Η	81	—	3.460	3.018	81	80	78	253	80	2.433	59	694	—	34	218
Πεύκης .....	Η	66	—	3.095	2.960	62	—	55	150	66	1.975	48	970	—	6	130
Πευκῶν .....	Π	107	—	4.974	4.328	106	162	88	379	99	2.192	97	2.238	—	—	—
Πλατάνου .....	Π	273	—	5.543	5.035	261	649	256	2.665	216	1.950	43	251	28	11	138
Πουρναρίου .....	Η	72	—	1.837	1.606	70	205	70	660	70	880	14	92	—	1	7
Πρασίνου .....	Π	187	7	4.040	3.555	177	466	151	1.002	138	2.120	41	352	100	32	613
Ροβιάτας .....	Π	88	—	2.257	1.069	81	210	82	808	58	1.028	18	211	—	5	85
Ροδιζῆς .....	Π	62	—	3.761	3.716	59	43	46	243	61	2.649	36	826	—	16	330
Ρουπακίου .....	Π	75	—	4.873	3.979	70	268	58	288	70	2.768	32	1.456	93	21	412
Σαβαλίων .....	Π	288	3	9.583	8.553	222	233	254	2.833	174	4.824	76	1.595	98	16	1.202
Σαλιμῶνης .....	Π	218	—	6.717	6.521	217	1.063	207	2.184	201	3.259	22	167	44	9	306
Σιμοπούλου .....	Π	216	—	13.248	12.973	198	229	164	418	205	7.792	168	4.809	—	64	1.288
Σικαφιδῆς .....	Π	52	1	2.123	1.780	48	255	45	325	47	1.225	15	248	70	11	139
Σκουροχωρίου .....	Π	199	1	5.195	3.829	173	326	169	1.683	138	2.419	49	558	209	42	965
Σμίλας .....	Π	154	—	3.270	2.801	150	548	142	1.107	140	1.510	20	76	29	1	2
Σοπίου .....	Π	58	—	1.802	1.530	56	212	57	648	54	889	5	16	37	10	76
Σταφιδάκμπευ .....	Π	55	1	2.916	2.616	50	160	44	334	48	2.144	10	264	14	1	18
Σπρερίου .....	Π	279	1	6.272	5.704	260	191	270	3.070	258	2.679	37	280	52	8	40
Στρούσιου .....	Π	86	—	3.632	3.132	84	68	77	444	85	2.346	46	664	110	—	—
Σωστίου .....	Π	116	1	5.178	4.124	106	252	97	950	98	3.183	44	771	22	14	713
Τραχανοῦ .....	Π	359	4	20.708	17.469	277	1.355	189	796	310	10.935	221	7.593	29	77	3.014
Τσιτσανῶν .....	Ο	89	1	4.618	1.537	30	2	30	84	83	873	75	652	7	7	410
Φόλια .....	Π	151	—	4.626	4.130	147	1.184	135	913	137	1.938	62	496	95	3	94
Φολῆς .....	Η	89	—	3.002	2.883	84	21	85	210	86	1.821	69	950	—	—	—
Φονατίτικον .....	Π	68	—	1.645	1.520	66	330	68	775	41	393	21	147	—	—	—
Χαβαρίου .....	Π	400	2	17.226	14.860	386	945	382	4.462	314	6.965	242	4.846	8	28	1.246
Χαριζῆς .....	Π	53	—	2.061	1.476	53	147	52	956	50	738	29	220	2	2	56
Χειμαδίου .....	Η	119	—	4.099	3.964	116	74	114	1.000	119	2.946	9	69	10	1	3
Χελιδονίου .....	Π	196	—	6.663	6.272	191	148	187	1.412	192	4.275	79	821	7	10	112
Ὠλένης .....	Η	127	—	5.175	4.793	121	176	122	1.169	126	3.467	33	363	—	1	5
<b>Ἐπαρχία Ὀλυμπίας ...</b>	<b>64</b>	<b>8.768</b>	<b>26</b>	<b>285.201</b>	<b>242.802</b>	<b>8.270</b>	<b>42.387</b>	<b>6.711</b>	<b>38.614</b>	<b>7.729</b>	<b>151.971</b>	<b>4.458</b>	<b>50.825</b>	<b>1.404</b>	<b>530</b>	<b>16.223</b>
Ἡπειρίαι .....	26	4.851	20	143.348	119.177	4.449	27.959	3.773	27.470	3.862	67.391	1.933	19.743	785	146	1.918
Ἡμορειναί .....	14	1.473	—	52.928	46.447	1.434	6.278	1.124	4.810	1.406	32.789	826	8.914	137	135	3.302
Ὀρειναί .....	24	2.644	6	88.925	77.178	2.387	8.150	1.814	6.334	2.461	51.791	1.699	22.168	482	249	11.003
<b>Δῆμοι</b>																
Ἀνδριταίνης .....	Ο	221	3	4.004	2.107	175	428	151	490	142	1.637	115	1.418	31	38	3.760
Ζαχάρως .....	Π	566	5	11.561	8.388	523	3.837	369	2.200	401	4.220	140	1.276	28	4	48
<b>Κοινότητες</b>																
Ἁγίου Ἡλίας .....	Π	51	—	1.782	1.326	50	276	33	95	46	962	33	449	—	3	15
Ἁγυδίου .....	Π	17	1	311	242	15	43	12	72	12	144	5	52	—	1	4
Ἀλκιφείρας .....	Ο	81	—	2.686	2.249	74	37	67	184	80	1.616	71	849	—	9	786
Ἀλφειοσῆς .....	Π	273	—	9.399	8.350	267	1.490	254	3.265	238	3.165	168	1.421	58	4	29
Ἀμυγδαλεῶν .....	Ο	167	—	6.225	5.817	156	56	147	555	166	4.539	81	1.070	5	24	520
Ἀνεμοχωρίου .....	Π	138	—	3.770	3.462	134	571	122	989	123	1.642	65	559	9	8	115
Ἀνηλίου .....	Η	65	—	2.247	1.772	65	416	56	342	64	1.197	36	277	15	1	10
Ἀρήνης .....	Η	85	—	1.749	1.486	82	397	49	193	72	960	34	199	—	—	—
Βρεστού .....	Ο	100	—	3.774	3.571	96	217	73	204	98	3.034	46	318	1	9	50
Βρίνας .....	Π	174	—	9.085	8.163	167	1.113	154	1.165	169	4.657	129	2.122	28	—	—
Γιαννιτοχωρίου .....	Π	80	1	3.537	1.896	64	480	43	250	74	2.600	8	202	5	—	—
Γραϊκῆς .....	Π	150	—	6.232	5.842	149	546	130	439	147	4.293	78	950	4	32	348
Γρόλλου .....	Π	145	—	8.147	7.532	142	809	132	1.124	137	4.510	103	1.701	3	2	6
Δαφνοῦλας .....	Η	67	—	2.764	2.483	67	59	59	170	65	1.727	55	808	—	3	31
Δασαλλῶν .....	Π	177	—	9.594	8.973	177	1.479	152	574	174	5.457	137	2.084	—	33	363
Δραγαγίου .....	Ο	77	—	2.762	2.657	75	69	73	186	75	2.021	61	451	35	12	116
Ἐπιταλλίου .....	Π	469	5	8.560	7.405	421	1.368	314	2.146	354	4.140	87	642	264	23	590
Θεσσαῶς .....	Ο	78	—	2.205	2.086	76	22	58	149	76	1.070	73	955	9	—	—
Κακοβιάτου .....	Π	132	1	3.054	1.778	123	797	124	1.267	97	914	16	61	15	3	29
Καλιδόνης .....	Η	187	—	6.677	5.690	181	1.647	138	714	173	3.576	78	739	1	2	60
Καλλιθέας .....	Ο	289	—	12.259	11.661	276	869	238	945	270	6.329	226	4.062	54	6	169
Καλυβακίων .....	Π	77	—	4.433	4.324	76	815	72	571	77	2.487	52	560	—	—	—
Κάτω Σαμικῶν .....	Π	80	—	2.222	1.936	76	178	53	190	78	1.653	4	38	163	—	—
Κάτω Φυγαλιῶν .....	Ο	486	2	16.095	13.225	450	4.181	273	1.189	437	6.561	346	4.159	25	8	760
Κουμουθέκρας .....	Η	49	—	1.739	1.510	48	163	43	152	49	1.243	15	134	47	2	25



**Πίναξ 1.3: Αριθμός εκμεταλλεύσεων, εκτάσεις και κατανομή αυτών εις τὰς βασικὰς κατηγορίας χρήσεως τῆς γῆς και βοσκότοποι τῶν εκμεταλλεύσεων, κατὰ κοινότητα (ἢ δήμον) διαμονῆς τοῦ ἀρχηγοῦ τῆς εκμεταλλεύσεως (συνέχεια)**

\*Εκτασεις εἰς στρέμματα

Ἐπαρχία Κοινότης (ἢ Δήμος)	Ἀριθμὸς εκμεταλλεύσεων		Ἐκτασεις γεωργικῆς γῆς τῶν εκμεταλλεύσεων		Κατηγορίαι χρήσεως τῆς γεωργικῆς γῆς τῶν εκμεταλλεύσεων								Βοσκότοποι (πλὴν κοινοχρήστων κοινοτήτων)			
	Σύνολον	Ἐκ τούτων με ζῶα ἄνευ γεωργι- κῆς γῆς	Σύνολον	Ἐξ ἧς ἐντὸς τῆς κοινότητος διαμονῆς τοῦ ἀρχηγοῦ	Καρποφόρα δένδρα		Ἄμπελοι καὶ σταφιδάμπελοι		Χωράφια με ἐτήσια φυτὰ κλπ.		Ἄγροναπαύσεις		Κορτο- λίβαθα (ἐκτά- σεις)	Ἐκμε- ταλλεύ- σεις με βοσκό- τόπων	Ἐκτά- σεις βοσκό- τόπων	
					Ἐκμε- ταλλεύ- σεις με δενδρώ- νας (ἢ ἀπλῶς δένδρα)*	Ἐκτά- σεις δενδρώ- νων	Ἐκμε- ταλλεύ- σεις με ἀμπέλους καὶ στα- φιδάμπε- λους	Ἐκτά- σεις ἀμπέλων καὶ στα- φιδάμπε- λων	Ἐκμε- ταλλεύ- σεις με χωράφια με ἐτήσια φυτὰ κλπ.	Ἐκτά- σεις χωράφια με ἐτήσια φυτὰ κλπ.	Ἐκμε- ταλλεύ- σεις με ἀγρονα- παύσεις	Ἐκτά- σεις ἀγρονα- παύσεων				
Ραχῶν . . . . . Π	68	—	2.185	1.611	68	371	61	416	67	1.137	41	261	—	2	8	
Ροβίων . . . . . Ο	36	—	1.526	1.273	36	10	27	49	36	920	35	523	24	14	1.213	
Ροθίων . . . . . Ο	50	—	2.573	2.359	50	593	36	83	49	1.263	37	634	—	—	—	
Σαμίου . . . . . Π	132	—	3.810	3.525	129	305	91	560	125	2.046	99	893	6	—	—	
Σέκουλα . . . . . Η	75	—	2.883	2.332	69	129	54	247	74	1.715	69	792	—	9	1.758	
Σκύλουνας . . . . . Π	158	—	5.845	5.200	158	1.975	143	1.975	129	2.220	77	795	—	11	1.433	
Σμέρνας . . . . . Η	112	—	3.308	3.033	109	178	100	434	107	2.345	40	349	2	10	102	
Στομίου . . . . . Ο	39	—	1.161	1.091	29	30	21	50	38	628	33	448	5	1	10	
Συκεῶν . . . . . Ο	18	—	763	688	17	190	8	26	16	270	14	270	7	5	1.195	
Σχίνων . . . . . Π	196	—	4.315	3.521	193	1.464	162	960	151	1.591	57	296	4	7	78	
Ταξιαρχῶν . . . . . Ο	90	—	3.334	2.748	85	626	59	257	86	1.540	62	911	—	4	62	
Τρυπητῆς . . . . . Π	77	1	3.077	2.905	76	599	68	338	75	1.657	47	483	—	6	56	
Τρυπῶν . . . . . Ο	58	—	2.459	2.100	58	252	53	194	58	1.815	21	198	—	18	117	
Φαναρίου . . . . . Ο	123	—	2.850	2.322	119	7	84	196	121	1.585	96	1.024	38	7	101	
Φιγαλείας . . . . . Η	55	—	1.624	1.560	52	103	42	100	54	1.050	45	371	—	2	4	
Φορέως . . . . . Π	124	—	4.396	3.760	124	905	112	563	119	2.176	74	752	—	3	10	
<b>ΝΟΜΟΣ ΚΟΡΙΝΘΙΑΣ</b>																
Σύνολον Νομοῦ . . . . .	125	21.006	178	781.982	617.850	18.918	164.094	16.622	158.777	12.835	255.713	10.529	200.947	2.451	1.784	186.587
Πεδινὰ . . . . .	30	7.604	79	198.147	137.855	6.653	54.310	5.701	51.892	2.643	44.328	2.500	46.095	1.522	259	27.032
Ἡμιορεινὰ . . . . .	37	7.527	63	309.480	247.651	6.766	70.951	5.675	49.762	5.047	107.822	3.866	80.258	687	749	79.782
Ὄρεινὰ . . . . .	58	5.875	36	274.355	232.344	5.499	38.833	5.246	57.123	5.145	103.563	4.163	74.594	242	776	79.773
Ἐπαρχία Κορινθίας . . . . .	125	21.006	178	781.982	617.850	18.918	164.094	16.622	158.777	12.835	255.713	10.529	200.947	2.451	1.784	186.587
Πεδινὰ . . . . .	30	7.604	79	198.147	137.855	6.653	54.310	5.701	51.892	2.643	44.328	2.500	46.095	1.522	259	27.032
Ἡμιορεινὰ . . . . .	37	7.527	63	309.480	247.651	6.766	70.951	5.675	49.762	5.047	107.822	3.866	80.258	687	749	79.782
Ὄρεινὰ . . . . .	58	5.875	36	274.355	232.344	5.499	38.833	5.246	57.123	5.145	103.563	4.163	74.594	242	776	79.773
Δῆμοι																
Κορινθοῦ . . . . . Π	1.423	23	23.543	10.641	1.034	6.792	1.003	8.914	250	3.956	263	3.334	—	547	27	1.053
Λουτρακίου . . . . . Η	1.043	20	33.225	30.589	942	12.493	642	2.038	565	11.129	446	7.565	—	17	1.160	
Σικυῶνος . . . . . Π	763	7	8.290	2.984	725	4.874	300	1.364	91	863	97	1.125	64	10	348	
Κοινότητες																
Ἀγγελοκάστρου . . . . . Ο	139	—	11.621	9.040	136	2.966	114	283	131	4.789	130	3.582	—	40	21.754	
Ἀγιοπολίου . . . . . Ο	71	—	6.282	5.658	44	101	66	226	70	5.234	29	721	—	23	845	
Ἀγίου Βασιλείου . . . . . Π	324	4	20.815	18.339	310	5.318	272	1.172	302	8.114	238	6.203	8	39	3.181	
Ἀγίου Ἰωάννου . . . . . Ο	120	—	6.630	5.605	117	927	112	249	117	3.550	107	1.892	12	8	3.550	
Ἀγίου Θεοδώρου . . . . . Ο	285	8	12.016	11.855	265	5.278	44	273	140	2.151	129	4.314	—	1	200	
Ἀγιοπύλου . . . . . Ο	76	—	3.376	2.991	75	720	74	572	73	1.237	62	817	—	30	1.033	
Ἀθικίων . . . . . Η	373	1	22.885	17.366	369	6.389	338	2.104	303	6.497	291	7.630	265	20	1.679	
Ἄνω Συνοικίας Τρι- κάλων . . . . . Ο	49	2	2.207	1.604	39	283	32	216	41	783	31	925	—	16	6.948	
Ἀρχαίας Κορινθοῦ . . . . . Η	365	4	13.429	11.386	289	1.712	277	2.221	299	5.229	233	4.248	19	16	2.916	
Ἀρχαίας Νεμέας . . . . . Ο	186	3	11.074	9.827	174	796	181	4.225	141	2.240	149	3.778	35	42	9.265	
Ἀσπροκάμπου . . . . . Ο	80	—	5.307	4.502	71	50	79	920	80	2.553	79	1.784	—	71	3.975	
Ἄσσου . . . . . Π	273	3	5.143	2.956	196	1.328	248	2.596	50	424	57	795	—	3	1.120	
Βελίνης . . . . . Ο	41	—	3.675	3.346	39	231	40	572	40	1.403	37	1.469	—	10	92	
Βέλου . . . . . Π	476	6	8.242	5.291	442	3.268	290	1.752	112	964	118	2.058	200	17	882	
Βοχακίου . . . . . Π	194	1	6.230	3.223	168	1.068	177	2.122	73	1.133	82	1.407	500	6	435	
Βραχάτιου . . . . . Π	283	9	3.988	2.143	219	868	233	2.548	28	1.85	34	387	—	2	59	
Βρυσοῦλων . . . . . Ο	47	—	3.006	2.821	44	358	44	623	44	1.310	39	715	—	29	698	
Γαλατῶν . . . . . Ο	45	—	3.105	2.471	45	533	44	205	44	1.594	43	693	80	17	1.149	
Γαλατακίου . . . . . Η	166	2	14.669	12.938	162	2.927	100	380	147	8.369	95	2.993	—	53	3.328	
Γκούρας . . . . . Ο	161	1	5.242	4.424	131	250	149	497	155	3.739	74	750	6	21	1.417	
Γουόσσας . . . . . Ο	105	—	4.673	3.678	101	243	101	1.685	95	1.349	94	1.396	—	5	235	
Δάφνης . . . . . Ο	79	—	5.124	3.837	78	87	79	2.239	78	1.453	71	1.345	—	—	—	
Δενδρού . . . . . Ο	40	—	3.114	2.817	38	468	38	999	36	1.015	37	632	—	—	—	
Δερβενίου . . . . . Η	322	3	3.224	828	318	2.057	186	567	89	450	45	148	2	5	23	
Διμηνίου . . . . . Π	110	—	3.812	2.708	110	1.006	101	1.708	59	568	42	530	—	38	612	
Ἐβροστίνης . . . . . Ο	100	—	2.027	1.239	100	706	95	551	93	677	29	93	—	—	—	
Ἐλληνικού . . . . . Η	50	—	1.623	1.566	50	510	50	516	50	881	27	122	—	—	—	
Ἐλληνοχωρίου . . . . . Η	59	—	4.396	4.179	57	530	53	894	54	1.257	50	1.715	—	3	565	
Ἐξαμιλίων . . . . . Π	218	5	10.921	8.945	175	1.215	190	2.603	132	3.257	144	3.846	—	1	500	
Εὐαγγελιστρίας . . . . . Π	52	2	1.389	1.038	46	288	44	463	18	142	25	496	—	—	—	
Ζεμενίου . . . . . Ο	118	—	4.976	4.393	118	1.031	117	2.403	102	822	97	720	—	—	—	
Ζευγολατείου . . . . . Π	598	6	25.264	22.319	525	6.480	520	5.391	290	6.122	313	7.271	—	9	504	
Θαλαροῦ . . . . . Η	53	—	1.105	957	53	460	42	232	31	233	29	180	—	—	—	
Θροφάρου . . . . . Ο	41	—	1.970	1.917	41	416	41	759	38	516	34	279	—	—	—	
Ἰσθμίας . . . . . Π	163	1	5.807	4.450	125	1.100	96	486	77	1.862	96	2.359	—	14	2.390	
Κασιρίου . . . . . Ο	140	1	5.763	5.275	111	78	139	1.397	138	4.112	15	176	—	2	5.004	
Καλιάνων . . . . . Η	100	—	5.791	5.042	92	543	89	436	98	3.138	71	1.589	85	26	452	
Καλλιθέας . . . . . Ο	98	—	3.224	2.481	98	426	94	775	92	1.425	81	598	—	—	—	
Καλυβίων . . . . . Η	156	1	10.356	9.292	140	268	132	341	153	6.434	137	3.303	10	43	1.365	
Καμαρίου . . . . . Η	194	—	5.464	4.486	194	2.797	126	608	58	534	113	1.519	6			

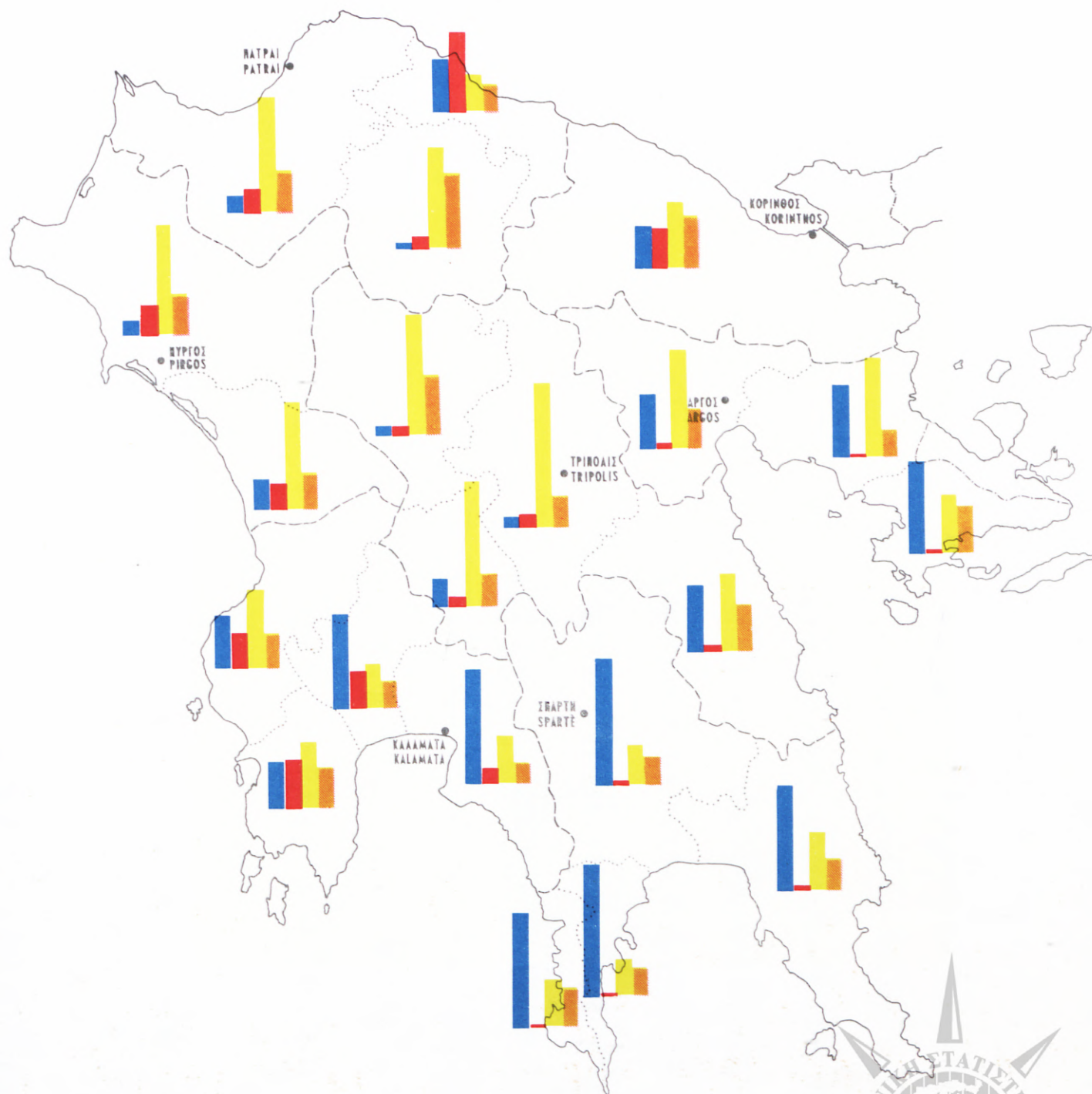
Πίναξ 1.3: Αριθμός εκμεταλλεύσεων, έκτασεις και κατανομή αυτών εις τὰς βασικὰς κατηγορίας χρήσεως τῆς γῆς καὶ βοσκότοποι τῶν εκμεταλλεύσεων, κατὰ κοινότητα (ἢ δήμον) διαμονῆς τοῦ ἀρχηγοῦ τῆς εκμεταλλεύσεως (συνέχεια)

\* Έκτασις εἰς στρέμματα

Ἐπαρχία Κοινότης (ἢ Δήμος)	Ἀριθμὸς εκμεταλλεύσεων		Ἐκτασις γεωργικῆς γῆς τῶν εκμεταλλεύσεων		Κατηγορίαι χρήσεως τῆς γεωργικῆς γῆς τῶν εκμεταλλεύσεων								Βοσκότοποι (πλὴν κοινοχρήστων κοινοτικῶν)			
	Σύνολον	Ἐκ τούτων μὲ ἑξῆς ἀνευ γεωργι- κῆς γῆς	Σύνολον	Ἐξ ἧς ἐντὸς τῆς κοινότητος διαμονῆς τοῦ ἀρχηγοῦ	Καρποφόρα δένδρα		Ἄμπελοι καὶ σταφιδάμπελοι		Χωράφια μὲ ἐτήσια φυτὰ κλπ.		Ἄγραναπαύσεις		Κοφτο- λίβαθα (ἐκτά- σεις)	Ἐκμε- ταλλεύ- σεις μὲ βοσκο- τόπους	Ἐκτά- σεις βοσκο- τόπων	
					Ἐκμε- ταλλεύ- σεις μὲ δενδρώ- νας (ἢ ἀπλῶς δένδρα)*	Ἐκτά- σεις δενδρώ- νων	Ἐκμε- ταλλεύ- σεις μὲ ἀμπέλου καὶ στα- φιδάμπε- λους	Ἐκτά- σεις ἀμπελων καὶ στα- φιδάμπε- λων	Ἐκμε- ταλλεύ- σεις μὲ χωράφια μὲ ἐτήσια φυτὰ κλπ.	Ἐκτά- σεις χωρά- φιων μὲ ἐτήσια φυτὰ κλπ.	Ἐκμε- ταλλεύ- σεις μὲ ἀγρανα- παύσεις	Ἐκτά- σεις ἀγρανα- παύσεων				
1	2	3	4	5	6	7	8	9	10	11	12	13	14	15	16	
Κοντοστάβλου . . . . .	H	156	—	11.769	10.666	155	3.750	149	2.435	143	2.856	131	2.693	—	12	591
Κορφωτίσσης . . . . .	O	53	1	2.360	2.110	52	142	52	866	52	883	47	469	—	13	172
Κόρφου . . . . .	H	57	—	833	833	57	828	—	—	1	5	—	—	—	2	250
Κουταλά . . . . .	H	136	6	11.688	9.397	128	2.209	106	843	118	4.839	106	3.797	—	26	5.223
Κουταίου . . . . .	O	50	1	4.553	4.256	45	63	48	1.260	45	851	42	2.379	—	4	266
Κρηνῶν . . . . .	Π	118	1	4.623	3.724	108	889	107	1.320	54	935	67	1.469	—	3	4.500
Κρυονερίου . . . . .	O	212	—	11.191	8.525	212	1.374	210	2.975	207	3.675	194	3.166	1	56	2.803
Λαγκαθαίωνων . . . . .	O	43	—	1.661	1.379	42	222	42	534	38	905	—	—	—	—	—
Λαλιώτου . . . . .	H	99	—	4.379	3.945	99	447	99	2.111	89	1.247	54	551	23	6	73
Λαοίκας . . . . .	O	147	1	4.950	3.456	96	8	135	377	144	3.159	106	1.406	—	4	620
Λεοντίου . . . . .	O	125	—	6.964	6.316	122	242	121	708	124	3.534	118	2.480	—	37	2.190
Λεχαίου . . . . .	Π	295	—	4.493	2.157	264	1.885	241	1.656	32	463	28	419	70	2	400
Λυγιάς . . . . .	H	117	—	2.111	1.338	117	940	88	431	53	356	59	380	4	3	85
Λυκοποριᾶς . . . . .	Π	209	—	3.072	1.886	209	1.946	93	304	81	450	66	371	1	4	10
Μάννας . . . . .	O	232	1	11.106	10.597	225	1.146	226	1.973	216	3.879	214	4.100	—	2	2.000
Ματίου . . . . .	H	155	1	6.002	4.256	82	30	130	198	153	5.458	37	316	8	34	1.472
Μεγάλου Βάλτου . . . . .	Π	137	—	6.819	6.188	136	1.099	134	1.931	132	2.016	122	1.773	—	—	—
Μελισσίου . . . . .	Π	198	—	3.710	2.558	196	1.598	165	1.245	68	368	55	499	—	1	6
Μέσης Συνοικίας																
Τριφάλων . . . . .	O	23	1	1.131	489	21	91	17	136	22	523	18	381	—	6	142
Μεσσηνίου . . . . .	H	74	—	3.826	3.173	71	222	73	289	72	2.764	51	550	1	38	347
Μικροῦ Βάλτου . . . . .	O	85	—	3.233	2.810	84	913	83	1.208	77	688	57	422	2	—	—
Μοσασίας . . . . .	H	89	1	3.997	3.640	65	2	83	193	88	3.743	6	59	—	4	63
Μουλείου . . . . .	Π	188	—	3.300	2.477	186	1.499	159	1.061	67	293	74	442	5	19	656
Μπασιίου . . . . .	O	62	3	3.534	2.943	55	—	57	178	58	1.737	58	1.619	—	4	1.600
Μποζικῆς . . . . .	O	119	—	10.510	9.478	118	374	118	2.383	113	3.646	114	4.107	—	12	322
Μπολατιοῦ . . . . .	Π	109	2	1.928	1.416	100	486	92	733	27	410	13	299	—	4	1.335
Μπουζίου . . . . .	O	80	1	3.667	3.340	69	229	52	106	76	1.852	77	1.480	—	3	32
Νεμέας . . . . .	H	1.012	3	32.058	22.556	741	3.312	947	16.466	587	6.339	364	5.922	19	95	10.693
Νεραντῆς . . . . .	Π	89	1	1.637	753	85	333	81	683	23	131	22	394	96	—	—
Νεσσοχωρίου . . . . .	O	73	—	4.179	3.511	67	427	73	1.121	72	1.628	69	1.003	—	—	—
Νυλοκάστρου . . . . .	H	697	7	12.141	5.561	670	6.597	279	1.764	213	1.970	150	1.720	90	28	368
Νυλοκερῆς . . . . .	Π	104	1	9.111	7.447	93	1.324	92	1.039	90	3.363	77	3.385	—	17	4.140
Παναριῶν . . . . .	O	174	2	7.759	6.924	170	942	168	3.034	150	2.032	141	1.751	—	27	225
Πανοράματος . . . . .	H	68	—	2.469	1.618	30	7	8	55	64	1.291	63	1.116	—	—	—
Παραδεισίου . . . . .	O	41	—	2.160	1.570	41	300	38	750	37	1.075	6	35	—	6	170
Πασιίου . . . . .	Π	117	—	4.726	1.122	117	1.114	109	1.287	82	1.127	60	1.198	—	23	468
Πελλήνης . . . . .	O	38	—	1.692	1.475	30	117	38	624	32	433	34	506	12	—	—
Περιγαλιῶν . . . . .	Π	245	1	3.792	1.947	216	932	230	2.289	30	434	16	137	—	4	452
Πεταλῶς . . . . .	Π	56	—	956	337	56	365	47	166	43	371	13	54	—	—	—
Πετρίου . . . . .	O	83	—	5.973	5.192	83	259	77	982	83	2.591	77	2.141	—	19	1.080
Πισιῶν . . . . .	O	82	1	2.970	2.769	79	1.029	73	178	71	899	76	864	—	—	—
Πιτσῶν . . . . .	O	202	—	4.165	3.555	201	1.498	185	745	172	1.379	93	543	—	5	105
Πουλλίτσης . . . . .	Π	129	2	5.261	3.465	115	1.349	123	1.400	66	1.518	44	989	5	3	1.170
Πύργου . . . . .	O	170	—	6.018	5.553	168	1.424	168	1.660	157	2.339	82	595	—	7	61
Ρεθίου . . . . .	O	91	—	5.176	4.474	85	557	91	1.813	85	1.271	83	1.535	—	49	909
Ριζῆς . . . . .	O	170	—	6.141	4.202	168	3.040	138	1.079	93	926	97	1.066	30	23	1.787
Ροζενῶν . . . . .	O	135	—	2.752	829	135	1.304	133	701	115	601	44	146	—	—	—
Σαρανταπόρου . . . . .	O	56	1	761	384	55	291	30	138	34	215	26	116	1	—	—
Σκουδωνῶν . . . . .	Π	221	—	6.781	6.128	212	2.491	195	1.371	161	1.486	141	1.408	25	3	355
Σολομοῦ . . . . .	H	123	—	10.888	9.655	118	1.145	109	575	111	2.949	114	6.169	50	2	200
Σουλχηναρίου . . . . .	H	91	1	3.370	2.213	89	76	90	1.256	77	1.178	64	860	—	—	—
Σουλίου . . . . .	Π	126	—	6.912	6.389	126	857	126	1.830	121	2.083	116	2.141	1	2	100
Σοφικῶν . . . . .	H	26	—	1.624	1.324	23	153	26	449	25	636	23	386	—	2	11
Σοφικῶν . . . . .	H	375	7	11.752	8.895	321	3.773	252	635	274	3.561	215	3.766	17	96	23.141
Σπαρτιαίωνων . . . . .	H	146	—	4.531	3.108	146	1.177	109	633	126	2.002	53	689	30	13	970
Σπενίου . . . . .	H	58	—	2.039	1.584	58	380	58	222	54	1.155	24	280	2	—	—
Στεφανίου . . . . .	H	83	—	10.370	9.868	77	575	79	224	81	4.680	79	4.885	6	49	7.290
Στυμμάρας . . . . .	H	216	2	15.626	15.248	213	862	211	5.872	193	3.783	191	5.109	—	52	1.916
Στυμίου . . . . .	H	69	—	892	483	69	478	53	282	15	51	24	81	—	—	—
Στυλίου . . . . .	O	87	—	5.707	5.459	87	1.734	87	1.800	81	1.098	80	1.075	—	—	—
Στυμπαλίας . . . . .	O	43	—	2.087	1.743	41	—	38	104	43	1.053	42	924	6	1	300
Συκιᾶς . . . . .	Π	85	1	1.284	317	82	750	33	155	20	194	18	185	—	4	252
Ταρσινῶν . . . . .	Π	65	—	3.136	2.144	62	494	60	623	48	987	50	1.032	—	3	2.074
Τιτάνης . . . . .	O	74	—	3.882	3.511	73	294	71	1.320	72	1.030	66	1.224	14	12	232
Φενεοῦ . . . . .	H	131	3	3.517	2.702	121	467	114	261	125	2.222	50	548	19	7	1.823
Χαλκειῶν . . . . .	H	116	1	4.683	4.535	108	785	113	1.947	74	797	87	1.154	—	5	3.277
Χελυδορέου . . . . .	O	109	—	2.309	1.691	108	1.182	100	545	53	445	38	137	—	1	20
Χιλιμοδίου . . . . .	H	276	—	16.005	10.597	269										




2. ΚΑΤΑΝΟΜΗ ΤΟΥ ΓΕΩΡΓΙΚΟΥ ΕΛΑΦΟΥΣ ΕΙΣ ΒΑΣΙΚΑΣ ΚΑΤΗΓΟΡΙΑΣ ΧΡΗΣΕΩΣ  
 RÉPARTITION DU TERRITOIRE D'APRÈS L'UTILISATION DES SURFACES



- Καρποφόρα δένδρα - Arbres fruitiers
- Αμπελοι, σταφιδάμπελοι - Vigne à vin et raisin
- Χωράφια με ετήσια φυτά - Champs de plantes annuelles, etc.
- Αγροναπαύσεις - Jachères







Πίναξ 1.3: Αριθμός εκμεταλλεύσεων, εκτάσεις και κατανομή αυτών εις τὰς βασικὰς κατηγορίας χρήσεως τῆς γῆς καὶ βοσκότοποι τῶν εκμεταλλεύσεων, κατὰ κοινότητα (ἢ δήμον) διαμονῆς τοῦ ἀρχηγοῦ τῆς εκμεταλλεύσεως (συνέχεια)

\*Εκτασίς εἰς στρέμματα

Ἐπαρχία Κοινότης (ἢ Δήμος)	Ἀριθμὸς εκμεταλλεύσεων		Ἐκτασίς γεωργικῆς γῆς τῶν εκμεταλλεύσεων		Κατηγορίαι χρήσεως τῆς γεωργικῆς γῆς τῶν εκμεταλλεύσεων								Βοσκότοποι (πλὴν κοινοχρήστων κοινοτήτων)		
	Σύνολον	Ἐκ τούτων μὲ ἴσα ἀνευ γεωργι- κῆς γῆς	Σύνολον	Ἐξ ἧς ἐντὸς τῆς κοινότητος διαμονῆς τοῦ ἀρχηγοῦ	Καρποφόρα δένδρα		Ἄμπελοι καὶ σταφιδάμπελοι		Χωράφια μὲ ἐτήσια φυτὰ κλπ.		Ἄγροναπαύσεις		Κοφτο- λίβαθα (ἐκτά- σεις)	Ἐκμε- ταλλεύ- σεις μὲ βοσκο- τόπους	Ἐκτά- σεις βοσκο- τόπων
					Ἐκμε- ταλλεύ- σεις μὲ δενδρώ- νας (ἢ ἀπλω- δένδρα)*	Ἐκτά- σεις δενδρώ- νων	Ἐκμε- ταλλεύ- σεις μὲ ἀμπέλους καὶ στα- φιδάμπε- λους	Ἐκτά- σεις ἀμπελων καὶ στα- φιδάμπε- λων	Ἐκμε- ταλλεύ- σεις μὲ χωράφια μὲ ἐτήσια φυτὰ κλπ.	Ἐκτά- σεις χωρά- φιων μὲ ἐτήσια φυτὰ κλπ.	Ἐκμε- ταλλεύ- σεις μὲ ἀγρονα- παύσεις	Ἐκτά- σεις ἀγρονα- παύσεων			
1	2	3	4	5	6	7	8	9	10	11	12	13	14	15	16
Δροσοπηγῆς ..... Η	59	—	1.565	1.524	59	941	23	35	22	128	34	397	64	36	594
Δρυμοῦ ..... Ο	63	—	1.700	1.660	63	835	1	5	38	311	48	549	—	30	422
Ἐξω Νυμφίου ..... Ο	57	—	942	913	57	588	—	—	30	215	16	139	—	16	188
Καλυβίων ..... Π	56	1	1.270	1.131	44	321	—	—	31	387	38	562	—	33	1.090
Καρβελά ..... Π	121	—	3.811	3.257	120	2.964	28	52	50	479	22	316	—	77	1.685
Καρουπόλεως ..... Π	68	1	2.600	1.898	67	1.577	20	56	31	368	32	599	—	27	1.163
Κοκκάλας ..... Ο	62	1	1.593	1.593	61	758	1	36	411	34	423	—	53	902	
Κονακίων ..... Η	82	1	2.058	1.780	81	1.494	2	3	18	149	40	412	—	64	1.683
Κότρωνα ..... Ο	286	1	6.922	6.726	285	3.234	63	179	1.799	175	1.821	5	109	1.952	
Κρήνης ..... Ο	67	—	2.333	2.111	67	1.809	10	17	28	299	23	208	—	3	105
Λαγιάς ..... Ο	139	8	931	906	129	431	—	—	86	250	67	250	—	9	26
Λυγερᾶς ..... Ο	35	—	1.357	1.229	35	1.284	4	5	9	68	—	—	—	17	660
Λυγερᾶς ..... Π	68	1	2.055	1.698	66	1.284	14	30	48	597	19	144	—	42	2.925
Μαραθῆας ..... Ο	151	1	4.348	3.870	150	3.406	34	82	39	406	48	454	—	86	1.688
Μυροσίνας ..... Ο	111	2	3.725	2.924	108	2.677	17	35	49	626	25	387	—	70	3.592
Νεοχωρίου ..... Π	70	—	3.123	3.007	69	2.139	15	54	38	521	27	409	—	28	2.158
Πυρρήχου ..... Ο	71	—	2.118	2.052	71	621	48	181	60	612	56	704	—	33	662
Σιδηροκάστρου ..... Ο	126	2	3.300	3.109	121	1.063	57	134	106	1.079	86	1.024	—	69	2.119
Σκαμνακίου ..... Ο	62	—	2.071	1.961	62	1.641	2	5	46	284	13	141	—	12	304
Σκουταρίου ..... Η	117	2	3.142	2.907	113	1.541	2	14	63	698	64	889	—	67	1.501
Χωσιαρίου ..... Π	48	—	1.850	1.526	48	1.407	23	59	27	275	17	109	—	29	1.122
<b>Ἐπ. Ἐπιδαύρου Λιμηρᾶς 50</b>	<b>9.007</b>	<b>34</b>	<b>361.125</b>	<b>275.532</b>	<b>8.551</b>	<b>188.231</b>	<b>4.118</b>	<b>9.866</b>	<b>6.293</b>	<b>104.253</b>	<b>4.220</b>	<b>58.382</b>	<b>393</b>	<b>503</b>	<b>20.492</b>
Πεδινὰ ..... 12	2.273	6	99.786	74.326	2.028	55.678	866	2.188	1.745	31.496	667	10.242	182	144	4.259
Ἡμιορεινὰ ..... 28	5.428	16	224.621	171.052	5.347	121.444	2.519	6.059	3.550	57.556	2.742	39.372	190	310	10.304
Ὀρεινὰ ..... 10	1.306	12	36.718	30.154	1.176	11.109	733	1.619	998	15.201	811	8.768	21	49	5.929
<b>Δῆμοι</b>															
Μολάων ..... Η	502	2	20.761	12.502	493	16.395	216	697	145	2.820	56	789	60	13	1.141
<b>Κοινότητες</b>															
Ἀγγελῶνας ..... Η	147	—	6.408	4.759	147	1.736	128	245	134	2.408	138	2.019	—	19	137
Ἁγίων Ἀποστόλων ..... Ο	159	—	7.696	6.789	159	2.616	89	139	144	2.765	117	2.176	—	1	20
Ἁγίου Δημητρίου ..... Η	263	2	11.189	6.958	256	5.348	131	330	197	2.905	180	2.588	18	4	65
Ἁγίου Δημητρίου ..... Η	124	—	6.931	6.365	124	3.777	36	85	108	2.172	63	897	—	27	839
Ἁγίου Ἰωάννου ..... Η	130	—	4.519	3.899	130	1.043	104	179	126	1.818	119	1.479	—	4	65
Ἁγίου Νικολάου ..... Η	261	2	4.234	4.125	257	2.043	118	150	111	1.219	108	822	—	32	919
Ἁγίου Νικολάου Μο- νεμβρασίας ..... Η	78	—	3.663	2.436	78	2.061	41	88	63	1.208	32	306	—	14	111
Ἀμπελοχωρίου ..... Π	103	—	5.863	4.788	103	4.651	90	445	55	611	11	156	—	2	55
Ἄνω Καστανέας ..... Η	43	—	852	737	42	318	22	26	28	228	29	280	—	3	70
Ἀπιδέας ..... Η	216	—	13.568	10.371	213	5.205	97	172	188	3.496	193	4.684	11	14	276
Ἀστέρου ..... Π	105	—	4.018	3.113	93	1.883	18	56	98	1.953	14	122	4	—	—
Ἀσωποῦ ..... Π	339	2	16.878	14.952	337	13.971	141	248	221	2.212	61	445	2	1	28
Βελανιδιῶν ..... Ο	148	—	1.604	1.592	144	755	90	158	53	327	66	354	10	2	31
Βελῶν ..... Η	179	—	7.188	6.361	176	1.130	88	253	164	3.404	135	2.401	—	2	40
Βλαχιδιῶν ..... Η	336	2	13.737	7.338	320	6.908	104	254	283	4.780	108	1.751	44	9	318
Γλυκοβρύσης ..... Η	168	1	8.866	8.072	153	4.875	15	35	127	3.313	49	643	—	6	323
Γουβῶν ..... Η	144	1	10.781	8.892	142	6.883	105	239	107	1.760	93	1.899	—	36	1.566
Δαμιονιάς ..... Η	160	1	6.228	5.800	157	2.908	49	199	116	1.616	106	1.505	—	2	10
Ἐλαίας ..... Π	65	—	2.966	1.223	64	2.543	30	99	12	251	5	73	—	1	30
Ἐλκρονήσου ..... Π	157	—	3.146	2.432	142	1.121	21	34	81	985	85	1.004	2	36	743
Ἐλίνας ..... Η	231	2	9.947	9.170	226	4.858	65	200	179	2.905	122	1.984	—	32	326
Ἐλληνικοῦ ..... Ο	149	—	5.573	4.542	143	2.094	26	43	129	1.959	126	1.477	—	1	15
Ἐλους ..... Π	228	—	7.632	5.000	50	407	—	—	220	7.166	6	59	—	12	142
Ἐρακός ..... Η	196	1	3.730	3.281	194	2.655	23	86	184	2.235	157	1.141	3	1	10
Κάμπου ..... Π	235	—	10.235	7.910	229	4.025	138	262	188	3.283	121	2.544	121	3	35
Καστανέας ..... Η	72	—	1.018	949	70	582	37	71	40	303	14	62	—	—	—
Καταβόθρας ..... Η	192	—	11.349	7.868	191	8.182	151	327	151	2.382	65	458	—	3	49
Κουπιῶν ..... Ο	54	1	1.844	1.372	50	514	42	114	51	747	46	469	—	19	1.915
Κρεμαστῆς ..... Ο	185	3	5.867	4.308	115	784	131	310	170	3.523	99	1.250	—	8	2.819
Κυπαρισσοῦ ..... Ο	177	3	4.855	4.590	172	3.369	19	55	78	985	50	439	7	1	50
Λαμποκίμπου ..... Ο	86	4	2.164	1.546	61	14	57	135	79	1.216	73	799	—	9	1.011
Λαχίου ..... Η	184	1	2.405	2.040	183	1.633	53	73	42	302	46	397	—	18	199
Λιρῶν ..... Η	90	—	6.459	6.059	89	1.882	50	92	82	2.032	86	2.397	56	2	20
Μεσοχωρίου ..... Η	55	—	1.379	785	55	888	18	22	23	357	5	112	—	17	179
Μονεμβρασίας ..... Η	79	1	2.541	300	74	1.636	5	14	32	437	28	454	—	6	274
Μυρτιάς ..... Π	164	1	8.130	5.562	161	3.973	60	145	155	3.168	50	844	—	7	131
Νεαπόλεως ..... Η	474	—	11.102	3.815	463	5.450	193	601	214	3.414	153	1.637	—	30	486
Νικάτων ..... Η	247	1	11.693	5.149	246	5.874	193	436	192	2.920	153	2.455	8	11	172
Νομίων ..... Η	114	1	6.005	5.568	109	2.566	43	69	102	2.177	84	1.160	33	3	65
Πακίων ..... Η	183	—	11.929	8.857	183	10.778	107	409	49	547	18	195	—	6	3.436
Παντανάσσης ..... Η	166	—	8.720	7.820	166	1.854	46	72	149	3.299	155	3.495	—	21	679
Παπαδαζιάνικων ..... Η	462	1	19.742	15.897	461	16.351	207	316	238	2.082	135	992	1	16	352
Περιστερίου ..... Π	207	—	6.987	4.530	197	3.430	65	166	172	3.062	20	329	6	26	978
Ρειχιάς ..... Ο	215	—	4.993	3.946	213	4.358	182	364							

**Πίναξ 1.3: Αριθμός εκμεταλλεύσεων, εκτάσεις και κατανομή αυτών εις τὰς βασικές κατηγορίας χρήσεως τῆς γῆς και βοσκότοποι τῶν εκμεταλλεύσεων, κατὰ κοινότητα (ἢ δῆμον) διαμονῆς τοῦ ἀρχηγοῦ τῆς εκμεταλλεύσεως (συνέχεια)**

\*Εκτασις εἰς στρέμματα

Ἐπαρχία Κοινότης (ἢ Δῆμος)	Ἀριθμὸς εκμεταλλεύσεων		Ἐκτασις γεωργικῆς γῆς τῶν εκμεταλλεύσεων		Κατηγορίαι χρήσεως τῆς γεωργικῆς γῆς τῶν εκμεταλλεύσεων								Βοσκότοποι (πλὴν κοινοχρήστων κοινοτήτων)		
	Σύνολον	Ἐκ τούτων μετὰ τὴν γεωργι- κῆς γῆς	Σύνολον	ἘΕ τῆς ἐντὸς τῆς κοινότητος διαμονῆς τοῦ ἀρχηγοῦ	Καρποφόρα δένδρα		Ἄμπελοι καὶ σταφιδάμπελοι		Χωράφια μετὰ ἐτήσια φυτὰ κλπ.		Ἄγροναπαύσεις		Κοιτο- λίβαθα (ἐκτά- σεις)	Ἐκμε- ταλλεύ- σεις μετὰ βοσκο- τόπων	Ἐκτά- σεις βοσκο- τόπων
					Ἐκμε- ταλλεύ- σεις μετὰ δενδρώ- νας (ἢ ἀπλῶς δένδρα)*	Ἐκτά- σεις δενδρώ- νων	Ἐκμε- ταλλεύ- σεις μετὰ ἀμπελῶν καὶ στα- φιδάμπε- λων	Ἐκτά- σεις ἀμπελῶν καὶ στα- φιδάμπε- λων	Ἐκμε- ταλλεύ- σεις μετὰ χωράφια μετὰ ἐτήσια φυτὰ κλπ.	Ἐκτά- σεις χωρά- φιων μετὰ ἐτήσια φυτὰ κλπ.	Ἐκμε- ταλλεύ- σεις μετὰ ἀγρονα- παύσεων	Ἐκτά- σεις ἀγρονα- παύσεων			
1	2	3	4	5	6	7	8	9	10	11	12	13	14	15	16
<b>Δῆμοι</b>															
Σπαρτιατῶν . . . . . Π	1.324	22	35.528	12.418	1.278	26.575	147	607	224	3.868	159	4.448	30	53	2.322
<b>Κοινότητες</b>															
Ἀγίας Εἰρήνης . . . Π	70	—	1.606	1.108	70	1.389	10	27	10	76	11	107	7	7	85
Ἀγίου Γεωργίου . . Π	212	—	3.924	2.278	210	3.274	26	52	25	265	20	333	—	—	—
Ἀγίου Κωνσταντίνου Π	106	—	2.693	1.753	106	972	78	144	96	907	93	670	—	43	211
Ἀγίου Νικολάου . . Ο	113	—	2.032	1.723	113	1.709	37	99	11	75	19	149	—	2	43
Ἀγίου Ἀναργύρων Π	159	5	7.856	6.442	151	3.375	64	148	105	1.291	126	3.042	—	15	2.314
Ἀγοριάνης . . . . . Η	184	—	5.912	3.503	177	1.316	127	258	179	2.625	159	1.699	14	1	34
Ἀγορών . . . . . Ο	56	1	907	640	40	127	29	86	24	176	48	518	—	16	12.614
Ἀλεποχωρίου . . . Π	73	—	3.789	3.246	73	2.989	51	91	31	224	39	465	—	23	635
Ἀλευρούς . . . . . Η	91	—	1.986	817	91	1.501	62	144	47	179	35	162	—	39	1.782
Ἀμυγλῶν . . . . . Π	285	8	7.116	5.609	275	5.666	197	581	109	801	13	68	—	3	715
Ἀναβρυτῆς . . . . Ο	125	1	2.693	1.762	121	822	30	65	97	830	62	972	4	43	8.676
Ἀνωγειῶν . . . . . Η	218	1	7.044	6.367	217	5.200	107	198	99	963	72	683	—	65	567
Ἄρνης . . . . . Ο	136	—	3.189	2.659	135	2.021	116	201	73	430	78	537	—	50	482
Ἀρχοντικῶν . . . Η	57	—	2.224	1.517	55	2.165	2	3	3	56	—	—	—	29	1.228
Ἀριστοῦ . . . . . Π	138	—	4.469	3.656	137	3.724	5	11	13	125	32	609	—	23	775
Βαμβακοῦς . . . . Ο	144	—	3.212	2.801	137	457	80	162	127	1.407	115	1.185	1	30	1.498
Βαρβίτσας . . . . Ο	70	—	2.353	1.298	60	566	19	30	68	894	64	863	—	7	282
Βασαρά . . . . . Ο	237	1	7.373	6.523	236	2.735	206	475	227	2.265	198	1.898	—	53	3.124
Βασιλακίου . . . Π	135	—	6.059	5.739	135	4.364	63	146	67	735	66	811	3	32	774
Βασιλικῆς . . . . Η	36	—	1.573	1.483	36	405	23	52	34	369	35	747	—	—	—
Βορδοβίας . . . . Η	175	—	7.563	6.065	173	5.098	128	255	146	1.396	88	801	13	49	862
Βουτιάνων . . . Η	102	—	6.489	5.800	102	4.497	75	157	58	789	64	1.044	2	40	680
Βραθενῶν . . . . Ο	207	1	6.421	6.022	202	2.039	109	285	178	2.131	166	1.956	10	15	4.257
Βρονταῖα . . . . . Π	236	1	11.401	10.209	234	7.928	169	386	159	1.502	96	1.582	3	20	7.769
Γερακίου . . . . . Π	413	6	27.742	25.222	396	23.456	257	530	143	2.178	98	1.381	197	34	12.120
Γεωργιτσίου . . . Ο	306	—	6.908	3.039	304	3.879	184	519	228	1.761	77	741	8	36	386
Γχορτσῆς . . . . . Π	328	2	9.203	7.445	321	7.480	14	49	59	357	111	1.317	—	45	6.351
Γορδάνων . . . . Ο	157	—	4.198	3.147	156	2.769	117	352	71	595	63	482	—	8	249
Δάφνης . . . . . Η	175	—	6.678	5.231	174	4.355	28	120	72	870	88	1.333	—	15	236
Δαφνίου . . . . . Η	296	—	14.689	13.826	295	10.012	229	693	215	3.070	82	914	—	39	13.757
Θεολόγου . . . . Η	123	—	9.135	8.504	123	8.172	80	183	63	627	13	153	—	7	133
Καλλιθέας . . . . Η	141	3	4.440	3.987	137	1.947	93	263	73	808	114	1.415	7	15	4.799
Καλλιθέας . . . . Ο	69	—	2.252	1.827	69	1.061	31	75	38	321	58	795	—	25	3.078
Καλυβίων Σοχῆς . Ο	155	1	5.351	3.951	154	4.200	79	131	68	624	36	396	—	5	67
Καρίτσας . . . . Η	98	—	4.227	3.240	98	2.509	29	107	72	939	44	672	—	8	119
Καρυῶν . . . . . Ο	273	7	9.018	7.917	232	701	177	401	250	4.045	241	3.869	2	29	40.893
Καστανίας . . . . Ο	45	—	1.341	1.269	44	408	18	45	43	506	34	360	22	33	747
Καστοριάς . . . Η	520	3	14.953	13.293	511	7.845	122	237	385	5.134	259	1.688	49	70	1.624
Κεφαλά . . . . . Η	107	—	4.386	3.632	107	3.233	81	164	40	360	55	629	—	1	10
Κλαῖα . . . . . Π	101	—	3.764	2.432	98	3.123	6	25	38	408	13	198	10	1	7
Κοκκίνων Λουριῶν Π	96	—	1.801	1.480	96	1.357	43	95	25	131	37	218	—	5	42
Κονιδίτσας . . . Η	92	—	3.602	3.059	91	2.611	39	69	75	854	5	68	—	1	10
Κροκεῶν . . . . . Η	470	2	19.704	18.089	460	16.960	152	420	110	1.444	67	854	26	41	8.414
Λάγιου . . . . . Π	72	1	4.414	4.153	69	3.178	1	1	41	894	15	341	—	7	1.360
Λέιμωνα . . . . . Π	126	4	5.535	5.034	48	384	—	—	121	4.989	2	160	2	3	86
Λευκοχώματος . Π	106	2	6.932	5.893	102	3.120	63	135	79	1.742	67	1.935	—	11	2.330
Λογγαστρας . . . Η	190	2	7.816	6.252	187	5.142	124	368	105	1.049	102	1.246	11	39	836
Λογκανικίου . . Η	340	—	10.762	9.360	337	2.686	248	475	326	4.223	302	3.378	—	7	84
Μαγούλας . . . . Π	356	1	7.838	4.698	349	6.799	23	83	45	497	38	432	27	15	468
Μελλισῆς . . . . Η	45	—	1.608	1.430	45	1.466	7	13	7	75	8	54	—	1	8
Μελιτίνης . . . . Η	87	—	3.498	3.105	87	2.997	18	42	26	182	35	259	18	32	645
Μουστρά . . . . . Ο	294	1	7.868	6.658	291	5.422	42	116	45	1.033	96	1.018	92	45	735
Επροκλαπιῶν . . Ο	357	4	9.975	6.896	349	8.187	76	144	79	905	53	738	1	17	766
Παλαιόβρυσης . Η	53	—	1.747	1.643	53	1.701	—	—	7	46	—	—	—	3	254
Παλαιοπαναγίας . Ο	205	1	7.586	5.194	204	5.868	43	82	77	849	81	787	—	26	1.266
Παρορειῶν . . . Ο	76	—	1.064	551	76	997	3	7	6	45	3	15	—	4	158
Πελλῶνας . . . . Π	193	1	5.565	4.578	192	2.457	132	287	168	1.730	124	1.081	10	65	808
Περβολίου . . . Η	70	—	2.414	877	70	1.363	42	119	48	576	7	56	—	10	239
Πετρίνας . . . . Π	163	—	7.564	7.225	162	6.283	13	21	58	436	76	824	—	61	954
Πλατάνας . . . . Π	87	—	4.732	4.008	83	3.023	21	50	71	912	57	747	—	8	875
Πολοβίτσας . . . Η	65	—	2.708	2.014	65	1.537	41	92	44	643	43	436	—	7	84
Ποταμιῆς . . . . Η	118	—	5.418	5.027	116	2.500	32	75	74	1.039	95	1.804	7	7	108
Προσπηλίου . . Η	59	1	2.405	2.307	58	2.108	1	6	20	231	7	60	—	—	—
Σαλεγοῦδου . . . Η	53	—	1.386	1.231	53	1.242	15	25	5	33	12	86	—	4	24
Σελλασίας . . . . Η	257	—	14.096	13.140	246	10.460	151	326	191	2.251	87	986	73	81	3.104
Σκιάς . . . . . Π	400	4	14.835	8.228	166	3.503	18	176	368	10.890	22	246	20	10	871
Σκορῆς . . . . . Π	219	2	9.376	7.774	215	6.131	133	230	180	1.761	108	1.254	—	3	95
Σουσιάνων . . . Η	55	—	3.035	2.657	54	1.953	39	100	37	471	26	511	—	7	683
Επαρτιῆς . . . . Ο	53	—	1.312	1.120	53										



**Πίναξ 1.3: 'Αριθμός εκμεταλλεύσεων, εκτάσεις και κατανομή αυτών εις τὰς βασικάς κατηγορίας χρήσεως τῆς γῆς και βοσκότοποι τῶν εκμεταλλεύσεων, κατὰ κοινότητα (ἢ δῆμον) διαμονῆς τοῦ ἀρχηγοῦ τῆς εκμεταλλεύσεως (συνέχεια)**

Ἔκτασις εἰς στρέμματα

Ἐπαρχία Κοινότης (ἢ Δῆμος)	Ἀριθμὸς εκμεταλλεύσεων	Ἔκτασις γεωργικῆς γῆς τῶν εκμεταλλεύσεων		Κατηγορία χρήσεως τῆς γεωργικῆς γῆς τῶν εκμεταλλεύσεων										Βοσκότοποι (πλὴν κοινοχρήστων κοινοτήτων)		
		Ἐκ τῶν μετὰ ἄνευ γεωργι- κῆς γῆς	Ἐξ ἧς ἐντὸς τῆς κοινότητος διαμονῆς τοῦ ἀρχηγοῦ*	Καρποφόρα δένδρα		Ἄμπελοι καὶ σταφιδάμπελοι		Χωράφια μετὰ ἔτησια φυτὰ κλπ.		Ἄγροναπαύσεις		Κορτο- λβάρια (ἐκτά- σεις)	Ἐκμε- ταλλεύ- σεις μετὰ βοσκο- τόπων	Ἐκτά- σεις βοσκο- τόπων		
				Ἐκμε- ταλλεύ- σεις μετὰ δενδρώ- ν (ἢ ἀπλῶς δένδρα)*	Ἐκτά- σεις δενδρώ- ν	Ἐκμε- ταλλεύ- σεις μετὰ ἀμπελόων καὶ στα- φιδάμπε- λων	Ἐκτά- σεις ἀμπελόων καὶ στα- φιδάμπε- λων	Ἐκμε- ταλλεύ- σεις μετὰ χωράφια μετὰ ἔτησια φυτὰ κλπ.	Ἐκτά- σεις χωράφια μετὰ ἔτησια φυτὰ κλπ.	Ἐκμε- ταλλεύ- σεις μετὰ ἀγρονα- παύσεις	Ἐκτά- σεις ἀγρονα- παύσεων					
Κελεφᾶς	H	41	—	875	774	41	492	—	—	36	361	5	22	—	39	600
Κοίτας	H	156	—	1.737	1.684	155	1.244	1	30	58	305	33	156	2	27	93
Κούου	Π	145	—	1.877	1.866	143	1.077	—	4	34	424	643	39	121	2	96
Κρουνηρίου	O	55	—	1.178	985	54	927	—	—	—	20	135	14	116	—	29
Μίνας	H	148	2	2.365	2.273	146	1.638	23	88	72	491	33	144	4	31	717
Νέου Οἴτουλου	H	16	—	223	174	15	162	2	7	7	15	4	34	5	3	205
Οἴτουλου	O	226	1	6.755	6.338	222	2.744	15	89	149	1.746	145	2.158	18	95	2.185
Πύργου Διροῦ	H	276	3	4.081	3.878	273	2.975	6	56	92	544	75	506	—	126	1.153
Τσιγκαλιῶν	O	27	—	618	612	27	282	—	—	24	188	23	148	—	8	45

ΝΟΜΟΣ ΜΕΣΣΗΝΙΑΣ

Σύνολον κοινοτήτων	282	41.960	124	1.196.767	971.896	40.118	422.946	27.951	215.749	27.124	366.222	15.970	183.295	8.555	3.505	58.236
Πεδινὰ	131	23.014	82	635.267	511.542	21.773	235.387	16.843	140.124	13.974	178.847	7.018	74.234	6.675	1.537	28.087
Ἡμιορεινὰ	73	11.867	34	349.438	275.786	11.512	126.726	7.392	58.819	7.392	100.683	5.102	61.710	1.500	859	14.271
Ὄρεινὰ	78	7.079	8	212.062	184.568	6.833	60.833	3.716	16.806	5.758	86.692	3.850	47.351	380	1.109	15.978
Ἐπαρχία Καλαμῶν	62	9.942	52	175.387	130.401	9.530	100.088	3.099	14.669	5.086	42.272	2.209	16.491	1.867	1.027	18.740
Πεδινὰ	18	3.002	22	52.437	39.199	2.807	24.753	1.776	9.870	1.806	14.174	496	2.611	1.029	249	2.652
Ἡμιορεινὰ	42	3.712	24	57.846	35.207	3.529	38.551	690	2.536	1.191	10.373	646	5.733	653	185	5.893
Ὄρεινὰ	32	3.228	6	65.104	55.995	3.194	36.784	633	2.263	2.089	17.725	1.067	8.147	185	593	10.195
Δῆμοι																
Καλαμάτας	H	2.263	19	28.799	11.498	2.100	18.637	321	1.500	483	5.102	275	2.936	624	53	4.103
Κοινότητες																
Ἀβίας	Π	117	1	3.193	2.795	116	2.746	1	6	38	394	7	47	—	17	400
Ἁγίου Νικολάου	H	71	—	1.564	783	71	1.043	—	1	50	411	16	109	—	12	48
Ἁγίου Νίκωνος	O	56	—	981	943	56	541	—	—	16	79	24	359	2	36	694
Ἁγίου Φλώρου	H	125	—	2.931	2.175	125	1.807	100	336	102	661	35	106	21	3	12
Ἀγρίου	O	68	—	1.732	944	68	1.491	32	81	58	396	13	64	—	—	—
Αἰθιάς	Π	106	—	1.696	1.452	104	1.006	86	455	56	228	3	3	4	1	3
Ἀλαγονίας	O	209	—	3.792	3.637	206	1.343	17	28	179	1.372	152	1.010	39	54	2.247
Ἀλτοιμυρών	H	5	—	164	116	5	50	—	—	5	66	5	48	—	1	10
Ἀλωνίων	Π	95	—	1.477	1.060	94	524	91	583	58	307	11	21	42	65	448
Ἄμμου	Π	132	—	2.646	2.206	122	1.027	83	305	123	1.225	8	22	67	—	—
Ἀμφείας	O	149	—	3.422	2.469	149	2.180	73	210	90	791	41	241	—	—	—
Ἀνεμομύλου	Π	60	—	964	372	57	344	52	295	28	168	23	126	31	10	43
Ἀνθείας	Π	147	—	2.516	1.969	146	1.569	131	742	42	147	13	53	5	—	—
Ἀντικαλάμου	Π	79	—	1.641	1.191	75	796	55	277	52	559	2	8	1	—	—
Ἄριος	Π	454	15	7.596	6.504	411	3.283	192	616	351	2.813	114	516	368	11	51
Ἀριοχωρίου	Π	131	—	2.971	2.384	129	1.671	86	405	111	787	22	107	1	1	20
Ἀρτεμισίας	O	120	1	1.802	1.767	119	847	35	48	83	532	70	359	16	13	159
Ἀρσφάρων	H	370	—	6.014	4.774	369	4.101	232	611	171	859	86	443	—	7	17
Ἀσπροποταμίας	Π	54	—	1.008	795	53	470	49	256	48	229	12	35	18	19	64
Ἀσπροχώματος	Π	223	1	4.316	2.942	210	2.004	87	310	140	1.565	11	125	312	28	332
Βελανιδιάς	O	60	—	1.427	1.194	60	970	11	23	49	415	8	19	—	1	5
Βέργας	O	191	—	3.020	2.801	188	1.594	7	80	158	1.216	40	130	—	9	44
Βρομόβρυσης	H	63	—	1.610	1.392	62	937	18	23	50	412	37	238	—	—	—
Δολῶν	H	140	—	4.580	4.212	138	4.245	2	19	22	224	14	92	—	12	526
Ἐλαιοχωρίου	O	191	—	4.120	4.041	190	2.578	15	63	90	911	48	553	15	34	161
Ἐξωχωρίου	O	160	—	3.111	2.917	160	2.566	1	3	124	541	1	1	—	54	487
Θαλαμῶν	O	79	—	1.441	1.327	77	646	5	33	65	582	28	164	16	54	684
Θουρίας	Π	349	4	4.647	2.347	299	2.000	257	1.788	79	790	9	63	6	2	130
Κάμπτου	O	176	1	4.091	3.341	173	3.307	11	54	56	681	6	49	—	8	62
Καρβελίου	O	94	—	1.706	1.437	94	759	76	220	65	370	57	357	—	26	184
Καρδαμύλης	Π	119	—	1.340	983	119	1.278	—	—	11	29	9	33	—	25	169
Καρυβοβουνίου	O	43	1	870	855	41	480	—	—	32	324	15	66	—	5	71
Καστανιάς	O	104	—	2.453	2.359	103	1.255	—	—	92	1.114	10	84	—	19	141
Κέντρου	O	101	—	2.572	2.543	100	857	34	525	88	1.145	3	45	—	—	—
Λαγκαδάς	O	96	—	2.305	2.234	96	855	—	—	61	428	80	1.022	—	22	397
Λαδᾶ	O	80	—	1.612	1.469	78	595	54	171	58	478	54	363	5	8	101
Λαϊκῶν	O	140	1	3.059	2.008	137	2.233	36	98	39	455	21	210	63	20	819
Μηλέας	O	144	—	3.065	3.023	141	1.309	12	34	102	974	70	734	14	50	1.019
Μικρᾶς Μαντινείας	H	50	1	1.449	1.289	49	1.439	—	—	—	—	1	10	—	8	180
Μικρομάνης	Π	251	—	3.454	2.610	217	396	227	1.678	186	1.341	3	31	8	—	—
Νεδοῦσης	O	102	—	2.027	1.934	101	406	95	289	98	1.121	51	208	—	18	880
Νεοχωρίου	Π	167	—	2.988	2.776	166	1.549	7	36	127	690	112	715	3	22	83
Νομιστῆ	O	53	—	1.405	1.368	52	496	—	—	43	288	47	624	—	14	72
Πηγαδίων	O	14	—	502	71	12	178	—	—	12	271	4	59	—	2	32
Πηγῶν	O	62	—	912	866	61	493	2	13	51	368	6	38	—	11	568
Πηδημάτος	Π	91	—	1.969	1.082	91	1.434	53	133	66	358	8	24	20	3	24
Πλατείος	Π	230	—	4.607	3.095	225	1.531	211	1.578	141	778	113	574	146	27	109
Πλάτης	O	123	—	2.539	2.477	123	1.636	—	—	67	584	59	319	—	53	494
Πολιανῆς	O	59	—	1.486	265	58	486	49	115	58	691	29	194	—	1	1
Προασπίου	H	128	—	1.583	1.425	128	1.387	3	17	36	164	3	15	—	20	282
Προσπλίου	O	103	—	930	853	102	898	1	5	2	17	4	10	—	66	729
Πύργου	H	74	—	2.176	1.779	71	504	—	—	72	838	72	834	—	7	25
Ριγελίων	O	87	—	1.742	1.184	87	1.250	1	3	45	248	35	239	2	18	66
Σαβῶνας	O	65	—	1.233	1.179	65	823	—	—	53	346	10	54	10	8	70
Σπερχογείας	Π	197	1	3.408	2.636	173	1.125	108	407	149	1.766	16	110	—	18	776
Σταμτινοῦ	O	48	—	1.128	947	48	427	42	74	44	587	12	40	—	—	—
Σταυροπηγίου	O	144	1	2.773	2.163	143	2.374	17	65	46	287	7	47	—	2	8
Σωτηριανῶν	O	76	—	2.641	2.224	76	1.898	3	3	27	295	30	345	—	31	379
Τραχίλας	O	28	—	320	268	28	184	1	8	15	48	10	80	—	5	67
Τσερίων	O	126	—	1.424	1.364	125	665	3								

Πίναξ 1.3: Αριθμός εκμεταλλεύσεων, εκτάσεις και κατανομή αυτών εις τὰς βασικὰς κατηγορίας χρήσεως τῆς γῆς καὶ βοσκότοποι τῶν εκμεταλλεύσεων, κατὰ κοινότητα (ἢ δῆμον) διαμονῆς τοῦ ἀρχηγοῦ τῆς εκμεταλλεύσεως (συνέχεια)

\*Εκτασεις εἰς στρέμματα

Ἐπαρχία Κοινότης (ἢ Δῆμος)	Ἀριθμὸς ἐκμεταλλεύσεων		Ἐκτασεις γεωργικῆς γῆς τῶν εκμεταλλεύσεων		Κατηγορία χρήσεως τῆς γεωργικῆς γῆς τῶν εκμεταλλεύσεων									Βοσκότοποι (πλὴν κοινοχρήστων κοινοτικῶν)		
	Σύνολον	Ἐκ τούτων μὲ τῶν ἄνευ γεωργι- κῆς γῆς	Σύνολον	ἘΕ ἢς ἐντὸς τῆς κοινότητος διαμονῆς τοῦ ἀρχηγοῦ	Καρποφόρα δένδρα		Ἄμπελοι καὶ σταφιδάμπελοι		Χωράφια μὲ ἐτήσια φυτὰ κλπ.		Ἄγροναπαύσεις		Καρπο- λι(βάθα (ἐκτά- σεις)	Ἐκμε- ταλλεύ- σεις μὲ βοσκο- τόπους	Ἐκτά- σεις βοσκο- τόπων	
					Ἐκμε- ταλλεύ- σεις μὲ δενδρῶ- νας (ἢ ἀπλῶς δένδρα)*	Ἐκτά- σεις δενδρῶ- νων	Ἐκμε- ταλλεύ- σεις μὲ ἀμπέλους καὶ στα- φιδάμπε- λους	Ἐκτά- σεις ἀμπέλων καὶ στα- φιδάμπε- λων	Ἐκμε- ταλλεύ- σεις μὲ χωράφια μὲ ἐτήσια φυτὰ κλπ.	Ἐκτά- σεις χωρά- φιων μὲ ἐτήσια φυτὰ κλπ.	Ἐκμε- ταλλεύ- σεις μὲ ἀγρονα- παύσεις	Ἐκτά- σεις ἀγρονα- παύσεων				
Ἐπαρχία Μεσσηνίας	80	11.389	34	311.057	250.954	10.994	147.208	8.175	55.213	6.709	67.889	3.868	35.740	5.007	897	15.215
Πεδινὰ	55	8.725	30	226.774	179.624	8.386	112.016	6.314	46.112	4.784	44.945	2.472	19.155	4.546	633	12.206
Ἡμιορεινὰ	11	1.592	4	41.631	32.730	1.560	23.957	1.042	5.469	923	7.056	582	4.704	445	98	1.407
Ὄρεινὰ	14	1.072	—	42.652	38.600	1.048	11.235	819	3.632	1.002	15.888	814	11.881	16	166	1.602
Δῆμοι																
Ἀνδρούσις	Π	299	—	8.984	8.039	295	6.318	274	2.006	54	408	28	252	—	15	413
Μεσσηνίας	Π	1.297	7	21.851	15.434	1.145	8.895	352	2.358	639	8.501	181	1.497	600	29	922
Κοινότητες																
Ἀβραμίου	Π	256	—	6.720	5.477	246	3.267	244	2.848	67	348	39	228	29	3	24
Ἀγριλῆς	Π	85	—	1.647	979	82	670	82	747	20	103	13	117	10	5	31
Ἀγρολιβάνου	Π	91	1	1.924	1.544	87	979	74	333	66	502	10	41	69	8	69
Ἀμφιθέας	Π	184	—	5.405	2.293	183	3.087	173	1.446	66	229	36	145	498	10	79
Ἀναλήψεως	Π	131	—	3.749	3.119	129	1.112	121	1.670	61	719	33	234	34	10	44
Ἀνδανίας	Π	80	1	1.798	1.622	78	997	42	158	65	623	5	15	5	3	22
Ἀνθούσις	Π	69	—	2.436	2.103	68	1.400	56	404	40	363	43	569	—	1	8
Ἄνω Μελεπιάς	Ο	103	—	3.396	3.144	91	503	86	238	99	1.987	67	668	—	41	400
Ἀριστοδημίου	Π	187	—	5.742	5.235	174	2.714	164	1.267	110	1.016	84	725	20	38	1.393
Ἀριστομενούς	Π	196	—	4.591	3.825	195	1.538	176	988	150	1.204	113	847	14	7	83
Ἀρσινόης	Η	85	—	2.567	2.245	84	1.734	54	179	59	497	21	153	4	2	18
Βαλόρας	Π	345	1	8.669	7.406	341	2.510	302	1.966	296	3.027	155	998	168	9	206
Βελίκας	Π	107	2	4.519	4.025	94	1.282	91	1.408	13	683	9	249	897	1	500
Βουταίνης	Ο	81	—	3.049	2.841	78	320	76	389	79	1.506	74	834	—	8	24
Δασχωρίου	Π	35	—	1.222	1.041	35	423	33	135	34	648	5	16	—	1	35
Διαβολοτάσιου	Η	400	1	8.719	6.010	394	5.629	218	784	237	1.719	74	566	21	8	74
Διοσίου	Π	306	—	9.307	7.773	304	4.679	285	2.554	213	1.492	75	579	3	45	304
Δασύλλα	Π	176	—	4.841	4.136	176	3.792	111	341	90	445	44	257	6	20	1.379
Δρατίνης	Ο	52	—	1.980	1.713	52	236	50	320	51	484	51	940	—	37	434
Ἐλληνοκκλησίας	Π	109	—	4.583	3.556	109	2.436	99	536	99	1.108	57	483	—	63	821
Εἴρας	Π	249	—	3.923	3.223	243	1.516	215	1.278	88	573	96	517	39	37	903
Ζερμπάσιου	Ο	117	—	5.949	5.235	117	2.480	90	241	109	1.738	109	1.489	1	2	35
Ζευγυλατίου	Π	186	—	4.461	3.348	177	802	158	1.671	152	1.787	28	163	38	6	152
Ἡλέκτρας	Π	80	—	2.479	1.893	80	1.680	45	118	56	413	32	263	—	—	—
Καλαμαρά	Π	70	—	1.448	645	68	573	66	589	25	94	32	192	—	—	—
Καλλιρόης	Π	148	—	4.785	4.099	146	2.935	111	468	100	901	47	429	52	2	10
Καλογερόραχης	Π	83	—	2.261	1.827	83	1.643	69	317	36	207	14	94	—	1	10
Καλυβίου	Η	40	—	1.014	814	40	843	5	8	7	5	5	12	3	1	3
Καρναίου	Π	98	—	2.855	2.681	97	1.288	68	186	84	803	61	578	—	—	—
Καρτερούλιου	Π	186	—	3.663	2.820	183	1.457	168	1.101	109	565	68	334	206	13	117
Κατσαρού	Π	280	—	6.159	4.684	273	3.625	213	1.154	133	622	133	754	4	10	84
Κάτω Μελεπιάς	Π	188	1	4.210	3.595	185	3.472	63	220	47	198	55	320	—	14	169
Κεντρικού	Π	81	—	1.664	1.100	77	650	77	677	60	305	13	32	—	1	2
Κεραλίου	Ο	81	—	3.376	3.075	80	164	68	263	81	1.508	81	1.441	—	2	32
Κεραλοβρόσου	Ο	93	—	2.594	2.520	92	264	89	565	90	976	80	789	—	34	316
Κλήματος	Ο	41	—	1.882	1.794	41	1.255	38	279	37	310	5	38	—	1	5
Κορομηλιάς	Ο	41	—	1.780	1.600	41	65	40	152	41	786	41	777	—	—	—
Κουτίφαρη	Π	58	—	1.867	1.546	58	347	53	384	55	493	50	643	—	—	—
Κωνσταντίνων	Π	157	—	3.882	3.114	153	1.686	129	891	132	1.098	27	168	39	—	—
Λαμπεινίου	Η	138	1	3.954	2.966	129	1.609	112	718	101	931	71	696	—	5	519
Λευκοχώρας	Π	116	—	4.968	4.319	116	4.019	106	877	5	27	1	15	—	—	—
Λουτρού	Η	82	1	1.782	1.210	81	1.223	54	181	51	299	11	79	—	1	20
Λυκοστράτου	Π	113	—	3.445	2.708	111	2.164	111	1.133	20	86	7	35	27	—	—
Μαγγανιακού	Ο	75	—	3.432	2.990	75	322	64	244	74	1.463	72	1.403	—	2	7
Μαγούλας	Π	56	—	2.297	1.462	52	504	54	591	43	855	39	308	39	3	19
Μαζίνης	Π	64	—	1.791	1.132	62	822	60	711	15	75	15	82	11	3	17
Μιλτιάδης	Π	65	—	1.566	1.247	64	941	50	293	53	320	4	12	—	2	11
Μάνδρας	Π	50	1	1.312	959	49	948	34	81	32	136	26	147	—	25	155
Μύνησι	Π	108	—	5.291	4.833	107	3.865	102	1.194	38	182	5	50	—	—	—
Μαντζαρίου	Π	72	—	1.381	1.099	69	72	66	657	58	388	10	57	—	—	—
Μαυροματιού Ἰ- θώμης	Π	148	1	6.274	5.863	147	1.802	119	527	129	1.776	130	1.540	629	27	1.695
Μαυροματιού Πα- μισίου	Π	155	8	2.985	2.444	146	815	101	507	131	1.468	20	90	105	21	220
Μελιγαλά	Π	429	1	8.329	3.416	400	4.230	231	1.266	166	1.279	134	1.236	318	112	1.166
Μερόπης	Η	350	1	7.150	5.636	339	4.810	178	644	151	629	127	694	373	31	469
Μόλα	Π	80	—	3.878	3.258	79	2.069	56	202	58	791	52	816	—	42	516
Νεοχωρίου Ἀριστο- μένους	Π	63	—	2.782	2.624	63	1.830	51	421	38	354	19	177	—	4	30
Νεοχωρίου Ἰθώμης	Ο	134	—	5.555	4.794	133	2.758	85	308	106	1.393	89	1.091	—	33	318
Οιχαλίας	Π	254	1	5.010	3.189	249	2.860	151	591	127	913	105	549	97	5	9
Παλαιόκαστρου	Ο	72	—	2.508	2.477	71	99	61	164	72	1.098	71	1.147	—	—	—
Παραπογγίου	Π	63	—	1.466	1.316	63	1.193	20	45	43	210	3	18	—	1	2
Πέλου	Ο	72	—	1.948	1.829	69	1.161	5	41	64	710	8	36	—	—	—
Πιλάστρας	Π	112	—	3.787	3.135	111	2.368	104	1.030	38	244	21	138	7	9	122
Πιπερίτσας	Π	84	—	1.933	1.283	80	522	69	353	77	885	12	62	111	6	39
Πλατανόβρυσης	Η	66	—													



**Πίναξ 1.3: 'Αριθμός έκμεταλλεύσεων, εκτάσεις και κατανομή αυτών εις τὰς βασικὰς κατηγορίας χρήσεως τῆς γῆς καὶ βοσκοτόποι τῶν έκμεταλλεύσεων, κατὰ κοινότητα (ἢ δῆμον) διαμονῆς τοῦ ἀρχηγοῦ τῆς έκμεταλλεύσεως (συνέχεια)**

\*Εκτασεις εἰς στρέμματα

'Επαρχία Κοινότης (ἢ Δῆμος)	'Αριθμὸς έκμεταλλεύσεων		'Εκτασεις γεωργικῆς γῆς τῶν έκμεταλλεύσεων		Κατηγορίαι χρήσεως τῆς γεωργικῆς γῆς τῶν έκμεταλλεύσεων								Βοσκοτόποι (πλὴν κοινοχρήστων κοινοτικῶν)			
	Σύνολον	'Εκ τούτων με ζῶα γεωργι- κῆς γῆς	Σύνολον	'Εξ ἧς ἐντὸς τῆς κοινοτικῆς διαμονῆς τοῦ ἀρχηγοῦ	Καρποφόρα δένδρα		'Αμπέλοι καὶ σταφιδάμπέλοι		Χωράφια με ἐτήσια φυτὰ κλπ.		'Αγραναπαύσεις		Κορτο- λί(βαθα (ἐκτά- σεις)	'Εκμε- ταλλεύ- σεις με βοσκο- τόπους	'Εκτά- σεις βοσκο- τόπων	
					'Εκμε- ταλλεύ- σεις με δενδρώ- νας (ἢ ἀπλῶς δένδρα)*	'Εκτά- σεις δενδρώ- νων	'Εκμε- ταλλεύ- σεις με ἀμπέλους καὶ στα- φιδάμπέ- λους	'Εκτά- σεις ἀμπέλων καὶ στα- φιδάμπέ- λων	'Εκμε- ταλλεύ- σεις με χωράφια με ἐτήσια φυτὰ κλπ.	'Εκτά- σεις χωρά- φιων με ἐτήσια φυτὰ κλπ.	'Εκμε- ταλλεύ- σεις με ἀγρανα- παύσεις	'Εκτά- σεις ἀγρανα- παύσεων				
1	2	3	4	5	6	7	8	9	10	11	12	13	14	15	16	
<b>'Επαρχία Πυλίας . . . . .</b> 64	<b>9.471</b>	<b>10</b>	<b>345.445</b>	<b>299.894</b>	<b>9.174</b>	<b>79.176</b>	<b>8.375</b>	<b>81.911</b>	<b>7.335</b>	<b>113.638</b>	<b>5.439</b>	<b>69.757</b>	<b>963</b>	<b>710</b>	<b>9.569</b>	
Πεδίνα . . . . .	39	5.882	7	203.433	172.452	5.646	51.310	5.033	48.375	4.061	64.087	2.774	38.816	845	375	7.210
'Ημιορειναί . . . . .	23	3.071	3	125.189	113.982	3.028	25.881	2.876	30.113	2.781	41.501	2.287	27.601	93	291	2.045
'Ορειναί . . . . .	2	518	—	16.823	13.460	500	1.985	466	3.423	493	8.050	378	3.340	25	44	314
<b>Δῆμοι</b>																
Πύλου . . . . .	Π	408	3	14.855	10.560	389	5.680	227	2.131	232	4.455	176	2.501	88	15	226
<b>Κωμότιτες</b>																
'Αδριανῆς . . . . .	Π	114	—	6.243	5.874	411	639	104	828	109	2.656	93	2.115	5	51	608
'Ακριτοχωρίου . . . . .	Π	66	—	3.221	2.716	66	1.187	64	491	64	904	60	639	—	—	—
'Αμπελοκήπων . . . . .	Η	67	—	3.499	3.244	67	628	63	602	66	1.219	65	1.050	—	2	20
'Αγλαδοχωρίου . . . . .	Η	148	—	6.545	6.036	147	2.222	142	1.509	126	1.866	89	945	3	10	72
Βασιλιταίου . . . . .	Ο	291	—	7.612	6.538	274	1.087	247	1.337	279	3.237	249	1.949	2	4	22
Βλάχου . . . . .	Π	81	—	3.293	2.831	81	323	75	787	74	1.128	78	1.053	2	5	26
Βλαχοπούλου . . . . .	Η	333	—	14.605	13.328	330	3.750	323	4.539	295	3.124	249	3.183	9	5	38
Βουναρίων . . . . .	Π	104	—	1.798	1.240	94	663	94	951	33	116	21	68	—	9	44
Γλυφάδας . . . . .	Π	92	—	4.978	4.608	92	2.812	83	955	76	750	43	461	—	3	17
Δάρας . . . . .	Η	173	—	6.019	5.507	172	1.943	168	1.656	147	1.355	123	1.065	—	3	37
Δροσιάς . . . . .	Η	59	—	2.118	1.963	59	553	53	644	53	583	43	338	—	1	5
Εὐαγγελισμοῦ . . . . .	Π	224	—	13.250	12.170	214	1.416	209	2.133	214	6.119	174	3.549	33	—	—
'Ικλαίνης . . . . .	Π	133	—	5.547	4.836	130	2.882	119	1.247	88	997	50	421	—	6	56
Καινούργιου Χωρίου . . . . .	Π	80	—	2.702	2.294	78	39	76	844	71	1.016	73	803	—	—	—
Κακορρεϊματος . . . . .	Η	121	—	6.593	6.158	121	1.358	119	942	119	3.472	60	821	—	—	—
Καλλιθέας . . . . .	Η	211	—	10.586	9.709	210	1.086	205	1.815	199	5.392	165	2.293	—	14	164
Καλοχωρίου . . . . .	Η	66	—	2.179	1.808	63	333	64	872	55	444	59	530	—	24	150
Καπλανίου . . . . .	Η	129	—	6.153	4.458	129	865	124	999	123	2.404	129	1.885	—	18	102
Καρποφύρων . . . . .	Π	112	—	3.686	3.316	110	2.389	63	319	85	935	7	43	—	2	9
Κασιανίου . . . . .	Η	48	—	1.657	1.468	48	635	40	493	45	499	41	330	—	18	174
Κοκκίνου . . . . .	Η	62	—	3.461	3.366	61	449	60	474	59	1.351	62	1.187	—	23	232
Κόμπων . . . . .	Π	54	—	802	610	51	238	53	504	12	50	2	9	1	55	
Κορυφασίου . . . . .	Π	248	—	7.885	6.806	239	3.225	235	2.916	112	1.310	38	327	107	11	130
Κορώνης . . . . .	Π	342	—	4.382	3.029	274	890	307	2.662	87	567	48	256	—	—	—
Κουκοκουνιάρας . . . . .	Η	192	—	4.919	4.473	184	1.256	132	943	174	1.767	100	915	38	4	28
Κουρτακίου . . . . .	Η	56	—	2.351	2.083	56	545	54	468	54	705	56	633	—	4	18
Κρεμμυδιών . . . . .	Η	237	—	9.622	9.123	233	2.474	227	3.040	229	3.383	91	715	10	53	211
Κυνηγίου . . . . .	Π	261	—	12.860	12.308	256	898	256	2.653	247	5.079	236	4.230	—	22	228
Λαγκανάδας . . . . .	Π	72	—	1.744	1.014	72	723	62	338	59	642	9	41	—	1	3
Λογγᾶς . . . . .	Π	378	—	7.953	6.727	375	2.657	325	2.284	245	2.052	145	936	24	11	75
Λυκίσσης . . . . .	Π	65	—	4.702	4.589	64	561	57	588	62	1.885	51	1.667	1	33	657
Μαθίας . . . . .	Η	99	—	3.566	2.807	95	266	93	598	80	1.278	94	1.424	—	27	224
Μανιακίου . . . . .	Η	51	—	2.074	1.762	49	45	49	496	49	827	49	706	—	8	50
Μαργελίου . . . . .	Π	30	—	928	928	30	202	30	246	30	331	18	149	—	1	10
Μεθώνης . . . . .	Π	418	—	12.309	11.021	396	2.081	340	2.819	276	4.045	220	3.233	131	34	702
Μεσσοποτάμου . . . . .	Π	85	—	2.733	1.594	73	206	84	1.250	74	908	49	369	—	—	—
Μεσοχωρίου . . . . .	Π	101	—	3.771	3.354	101	366	97	1.003	96	1.817	74	585	—	—	—
Μεταμορφώσεως . . . . .	Π	85	—	3.447	3.135	85	1.154	83	972	77	977	34	343	—	2	9
Μηλίτσας . . . . .	Π	127	—	5.808	5.658	125	636	122	1.061	120	2.415	101	1.696	—	45	482
Μηλιωτίου . . . . .	Π	56	—	3.419	3.353	55	274	53	506	53	777	54	1.862	—	—	—
Μυρσινοχωρίου . . . . .	Π	67	—	3.149	2.943	67	574	67	908	60	837	53	830	—	1	12
Νέας Κορώνης . . . . .	Π	158	—	2.867	1.664	147	1.035	141	1.150	87	490	30	180	12	1	10
Νερομύλου . . . . .	Η	142	—	4.521	4.243	140	1.596	136	1.168	117	1.113	74	644	—	—	—
Πανιπερίου . . . . .	Π	125	—	7.040	6.900	125	2.803	87	686	117	2.418	83	1.015	118	70	2.762
Παπαφλέσσα . . . . .	Η	66	—	2.616	2.255	66	263	60	438	65	973	64	930	12	34	219
Παππουλίων . . . . .	Π	114	—	3.412	3.153	114	1.491	107	1.147	64	450	41	321	—	—	—
Πελεκανάδας . . . . .	Η	92	—	4.081	3.852	91	1.691	74	788	79	834	72	768	—	1	7
Πεταλιδίου . . . . .	Π	359	—	11.419	8.079	348	5.915	172	1.414	181	2.211	97	1.750	129	11	634
Πετριταίου . . . . .	Η	84	—	3.633	2.904	82	335	84	1.375	78	889	80	1.034	—	—	—
Πηδάσου . . . . .	Π	88	—	3.629	3.375	87	1.128	86	951	83	1.163	38	372	—	15	—
Πύλας . . . . .	Π	100	—	4.391	3.664	97	434	85	552	95	2.506	75	899	—	1	15
Ρομίου . . . . .	Η	62	—	1.648	1.489	62	27	62	504	62	647	60	470	—	34	100
Ρωμανού . . . . .	Π	113	—	3.492	3.034	98	366	108	1.467	64	1.279	32	292	88	14	201
Σουληναρίου . . . . .	Π	131	—	6.981	6.674	123	268	128	1.715	130	2.945	117	2.051	2	5	44
'Υαμείας . . . . .	Π	59	—	2.262	1.869	58	575	57	439	57	954	32	294	—	—	—
Φαλάθης . . . . .	Π	136	—	5.266	4.494	134	1.363	129	1.182	115	1.579	92	1.123	19	—	—
Φοινικούντος . . . . .	Π	147	—	4.249	1.776	142	886	129	983	132	2.071	34	307	2	1	5
Χανδρινού . . . . .	Η	286	—	11.210	10.791	291	1.903	273	2.371	275	4.167	225	2.757	12	5	29
Χαραυγής . . . . .	Π	126	—	4.944	4.489	124	439	124	1.672	112	1.238	111	1.565	30	11	57
Χαροκοπειού . . . . .	Η	345	—	5.672	4.257	340	1.783	316	2.871	89	673	59	318	27	4	118
Χατζῆ . . . . .	Π															

**Πίναξ 1.3: Αριθμός εκμεταλλεύσεων, εκτάσεις και κατανομή αυτών εις τὰς βασικάς κατηγορίας χρήσεως τῆς γῆς και βοσκότοποι τῶν εκμεταλλεύσεων, κατὰ κοινότητα (ἢ δήμον) διαμονῆς τοῦ ἀρχηγοῦ τῆς εκμεταλλεύσεως (συνέχεια)**

Ἐκτασίς εις στρέμματα

Ἐπαρχία Κοινότης (ἢ Δήμος)	Ἀριθμὸς εκμεταλλεύσεων		Ἐκτάσις γεωργικῆς γῆς τῶν εκμεταλλεύσεων		Κατηγορίαι χρήσεως τῆς γεωργικῆς γῆς τῶν εκμεταλλεύσεων								Βοσκότοποι (πλὴν κοινοχρήστων κοινοτήτων)		
	Σύνολον	Ἐκ τότων μὲ ζῶα ἀνευ γεωργι- κῆς γῆς	Σύνολον	Ἐξ τῆς ἐντός τῆς κοινότητος διαμονῆς τοῦ ἀρχηγοῦ*	Καρποφόρα δένδρα		Ἄμπελοι καὶ σταφιδάμπελοι		Χωράφια μὲ ἐτήσια φυτὰ κλπ.		Ἄγροναπαύσεις		Κοιτο- λίβαθα (ἐκτά- σις)	Ἐκμε- ταλλεύ- σις μὲ βοσκο- τόπους	Ἐκτά- σις βοσκο- τόπων
					Ἐκμε- ταλλεύ- σις μὲ δενδρῶ- νας (ἢ ἀπλῶς δένδρα)*	Ἐκτά- σις δενδρῶ- νῶν	Ἐκμε- ταλλεύ- σις μὲ ἀμπέλους καὶ στα- φιδάμπε- λους	Ἐκτά- σις ἀμπέλων καὶ στα- φιδάμπε- λων	Ἐκμε- ταλλεύ- σις μὲ χωράφια μὲ ἐτήσια φυτὰ κλπ.	Ἐκτά- σις χωρά- φιων μὲ ἐτήσια φυτὰ κλπ.	Ἐκμε- ταλλεύ- σις μὲ ἀγρονα- παύσεις	Ἐκτά- σις ἀγρονα- παύσεων			
1	2	3	4	5	6	7	8	9	10	11	12	13	14	15	16
Ἀμφιθέας Π	100	—	2.889	2.751	100	1.693	68	177	91	875	23	144	—	1	30
Ἄνω Δαρίου Η	85	—	4.022	3.029	79	622	60	137	83	2.050	73	1.170	43	6	110
Ἀρμενίων Π	116	—	4.327	2.702	112	591	94	626	112	2.813	36	297	—	4	25
Ἄρτιου Η	56	1	2.196	1.240	54	545	52	386	54	1.120	15	145	—	—	—
Αὔλων Ο	158	—	7.257	6.853	148	291	117	305	158	3.452	148	3.197	12	—	—
Βάλτας Π	76	—	3.436	2.957	73	674	75	1.468	65	1.180	6	114	—	6	250
Βανάδας Η	48	—	2.310	2.048	45	70	31	70	46	1.288	47	882	—	—	—
Βασιλικῆ Η	168	—	5.832	3.851	168	3.870	137	401	122	873	81	670	18	3	34
Βρυσῶν Ο	63	—	3.524	3.091	63	423	47	224	63	2.643	21	234	—	5	34
Γλυκοφρυζίου Π	95	—	7.259	6.745	93	1.126	55	206	93	4.471	52	1.456	—	—	—
Δροσοπηγῆς Η	26	—	951	441	26	280	24	46	26	413	22	212	—	—	—
Δωρίου Π	340	—	8.822	5.808	332	4.518	234	643	268	2.548	153	1.051	62	30	203
Ἐλαίας Η	56	—	2.127	1.481	51	304	22	74	52	1.245	29	504	—	—	—
Ἐξοικίου Π	48	1	1.300	507	44	148	41	280	43	724	13	143	5	5	208
Κακαλιερίου Ο	50	—	1.142	1.046	46	102	43	128	49	814	21	98	—	7	29
Καλιθαίνης Ο	33	—	1.343	1.315	32	11	27	82	32	625	31	625	—	—	—
Καλογρεσίου Ο	46	—	1.417	1.331	12	72	32	123	42	1.189	1	33	—	—	—
Καλοῦ Νερού Η	107	2	4.325	3.798	91	541	60	202	97	2.499	62	1.083	—	12	407
Καμαρίου Η	41	—	2.319	1.513	41	432	28	76	39	994	39	845	2	5	29
Καρυῶν Η	61	—	1.908	1.525	60	363	41	162	57	1.066	27	317	—	5	54
Κεφαλόβρυσης Ο	101	—	5.523	5.223	100	227	85	230	93	2.478	99	2.588	—	—	—
Κόκκα Η	106	—	4.426	2.614	105	1.610	99	290	100	1.429	92	1.076	21	—	—
Κοπανακίου Η	473	—	16.151	9.717	462	7.546	344	1.486	376	5.989	117	1.127	3	86	1.338
Κούβελα Ο	93	—	2.780	2.472	85	327	68	166	93	1.957	58	330	—	—	—
Κρυονερίου Ο	54	—	2.751	1.944	50	145	53	405	53	1.423	52	778	—	43	523
Λαγυζωνιάτου Ο	30	—	1.291	1.150	28	141	30	242	30	520	26	388	—	11	107
Λεύκης Η	99	—	3.574	2.921	94	1.096	92	1.532	61	520	49	424	2	4	115
Λυκουδεσίου Η	34	—	2.157	2.140	34	154	31	159	33	695	34	1.149	—	—	—
Μάλης Η	16	7	847	604	15	132	14	47	16	419	14	249	—	3	45
Μάλτης Η	81	—	2.699	2.360	80	1.164	52	83	67	779	60	673	—	19	153
Μαραθοπόλεως Π	84	2	1.503	651	77	637	46	388	26	375	8	101	2	9	1.276
Μεταξάδας Ο	98	—	5.648	4.646	94	878	86	547	98	1.952	95	2.256	15	22	589
Μοναστηρίου Ο	75	—	3.120	1.896	72	1.265	44	218	69	977	60	621	39	36	192
Μουσακίου Η	122	—	5.996	5.853	122	1.337	113	1.494	106	1.240	115	1.925	—	1	20
Μουριατιάδας Ο	67	—	3.355	2.775	66	210	64	405	66	2.567	28	173	—	16	188
Μύρου Η	42	—	2.275	1.603	42	285	37	221	41	1.278	36	491	—	6	46
Νέδας Ο	68	—	1.069	973	50	9	61	180	64	853	3	27	—	—	—
Ἐπρωλάμπου Η	40	—	1.560	755	39	262	38	155	40	1.143	—	—	—	—	—
Παλατιῶ Λουτροῦ Ο	27	—	972	557	24	146	25	176	26	331	26	319	—	1	10
Παροικονερίου Π	36	—	1.670	1.588	34	70	35	277	35	896	28	422	5	—	—
Πέτρας Ο	39	—	748	678	37	—	38	107	39	490	32	149	—	—	—
Πλατανίων Ο	102	—	4.702	4.164	93	203	52	166	97	2.324	93	2.009	—	—	—
Πλάτης Η	59	—	3.185	2.949	52	196	54	460	57	1.578	43	951	—	5	195
Πολυθέας Η	50	—	2.297	2.034	47	31	39	85	50	1.329	47	852	—	45	806
Προδρόμου Ο	35	—	2.014	1.825	35	37	33	99	35	1.165	32	713	—	—	—
Πύργου Η	276	—	9.023	8.250	273	2.948	264	4.196	112	924	100	944	11	6	24
Ραπτοπούλου Ο	106	—	3.496	3.355	102	663	74	294	100	1.472	88	1.027	40	49	304
Ραχῶν Π	62	—	3.478	2.729	63	174	47	290	62	2.503	42	511	—	1	10
Ροδιάς Ο	84	—	4.507	4.209	82	422	75	507	81	2.233	74	1.338	7	27	266
Σελλῶ Ο	90	—	3.395	3.203	90	419	85	397	84	1.529	86	1.050	—	17	338
Σιδηροκάστρου Ο	180	—	7.393	5.809	173	676	91	192	162	3.651	172	2.844	30	2	6
Σιτοχωρίου Η	54	—	2.383	1.928	54	276	26	59	49	1.025	51	1.022	1	1	2
Σκληροῦ Ο	116	1	2.663	2.355	95	68	100	289	115	2.085	28	217	4	23	540
Σπηλιάς Π	158	—	6.172	3.419	155	1.804	123	839	143	3.517	3	12	—	1	6
Στασίμου Ο	46	—	850	705	45	35	37	73	46	636	21	106	—	—	—
Στασιῶ Η	66	—	2.157	964	61	353	60	361	65	1.143	34	287	13	—	—
Συρρίζου Ο	77	—	2.523	2.190	75	417	57	111	74	1.374	65	621	—	—	—
Τριτύλας Ο	24	—	863	762	24	53	22	122	22	427	21	261	—	1	15
Φαρακιάδας Π	110	—	3.885	3.335	94	667	66	285	106	2.794	28	139	—	—	—
Φλασιάδος Ο	49	—	1.851	1.528	38	133	47	375	48	522	48	821	—	23	232
Φλύκας Π	49	—	1.659	1.179	49	376	44	790	36	334	22	153	6	5	58
Χαλαζονίου Π	65	—	1.885	1.533	60	257	52	444	56	862	34	322	—	2	80
Χαλιῶ Ο	36	—	1.176	1.007	34	320	31	64	36	534	30	258	—	—	—
Χρυστανοῦ Η	88	—	5.744	5.625	88	912	84	1.150	82	1.914	83	1.767	1	22	479
Χρυσχωρίου Π	91	—	3.252	2.829	91	1.864	66	131	67	563	63	690	4	79	462
Χώρας Η	888	—	23.404	14.395	873	9.266	773	8.216	359	3.403	191	2.367	152	56	1.092
Ψαρίου Η	311	—	7.401	6.746	298	4.298	195	454	237	2.231	45	379	39	2	62

\* Πρόκειται περὶ τῆς εκμεταλλεύσεως δένδρων ἀνευ δικαιοῦτος ἐπὶ τῆς γῆς ἐπὶ τῆς ὁποίας ταῦτα φρονται, ὡς καὶ περὶ τῶν εκμεταλλεύσεων μὲ διάσπαρτα, οὐχὶ εἰς κωνονικούς δενδρώνας, δένδρα.

Π = πεδινὰ, Η = ἡμιορεινὰ, Ο = ὄρεινὰ κοινότητες





**Πίναξ 2.1: 'Ιδιόκτητος γεωργική γή, άρδευόμενα έκτάσεις, αριθμός δένδρων κατά κατηγορίαν και τεμαχισμός της γεωργικής γής, κατά νομόν διαμονής του άρχηγού της έκμεταλλεύσεως**

\*Εκτασις εις στρέμματα

Διαμέρισμα Νομός	'Ιδιόκτητος γεωργική γή		'Αρδευόμενα έκτάσεις		'Εκμεταλλεύσεις με καρποφόρα δένδρα και αριθμός των δένδρων τούτων					'Αγροτεμάχια γεωργικής γής		
	'Εκμεταλλεύσεις με ιδιόκτητον γεωργικήν γήν	'Εκτασις ιδιόκτητου γεωργικής γής	'Εκμεταλλεύσεις με άρδευομένην γεωργικήν γήν	'Εκτασις άρδευομένης γεωργικής γής	'Ελαιόδενδρα		'Εσπεριδοειδή		'Άλλα καρποφόρα δένδρα (χιλιάδες)	'Εκμεταλλεύσεις δηλώσασαι άγροτεμάχια	'Αριθμός δηλωθέντων άγροτεμα- χίων	'Εκτασις δηλωθέντων άγροτεμα- χίων
					'Εκμεταλλεύσεις με ελαιόδενδρα	'Αριθμός δένδρων (χιλιάδες)	'Εκμεταλλεύσεις με εσπεριδοειδή	'Αριθμός δένδρων (χιλιάδες)				
1	2	3	4	5	6	7	8	9	10	11	12	13
<b>ΠΕΛΟΠΟΝΝΗΣΟΣ</b>												
<b>Σύνολον κοινοτήτων 1.356</b>	<b>193.006</b>	<b>6.171.959</b>	<b>97.927</b>	<b>914.119</b>	<b>158.630</b>	<b>19.479,3</b>	<b>60.759</b>	<b>7.735,0</b>	<b>4.715,6</b>	<b>189.577</b>	<b>1.262.771</b>	<b>6.579.532</b>
Πεδινάι . . . . . 518	91.079	2.679.992	44.601	541.976	77.956	8.526,2	38.664	5.730,2	2.185,4	89.639	455.411	2.890.766
Ήμιορεινάι . . . . . 342	50.333	1.811.931	22.862	186.189	43.355	6.295,0	12.897	1.255,0	1.358,7	49.390	360.008	1.912.328
Όρεινάι . . . . . 496	51.594	1.680.036	30.464	185.954	37.319	4.658,1	9.198	749,8	1.171,5	50.548	447.352	1.776.438
<b>Νομός 'Αργολίδος</b>												
σύνολον κοινοτήτων 70	14.768	610.936	7.811	137.881	11.393	1.911,9	5.027	2.515,3	225,6	14.742	109.113	651.079
Πεδινάι . . . . . 28	6.364	198.023	4.705	92.198	4.074	473,4	3.576	1.990,4	126,5	6.304	30.595	212.735
Ήμιορεινάι . . . . . 16	3.655	192.971	1.452	30.726	3.190	698,0	946	371,0	53,4	3.742	27.143	209.355
Όρεινάι . . . . . 26	4.749	219.942	1.654	14.957	4.129	740,5	505	153,9	45,7	4.696	51.375	228.989
<b>Νομός 'Αρκαδίας</b>												
σύνολον κοινοτήτων 250	27.342	908.390	14.101	86.303	15.064	1.400,4	2.572	157,9	918,6	26.708	233.681	980.570
Πεδινάι . . . . . 58	5.334	177.512	3.042	27.319	2.252	153,1	372	16,8	254,3	5.186	44.409	196.932
Ήμιορεινάι . . . . . 68	8.833	307.017	4.374	27.734	5.257	538,8	1.089	89,3	313,1	8.674	80.423	325.620
Όρεινάι . . . . . 124	13.175	423.861	6.685	31.250	7.555	708,5	1.111	51,8	351,2	12.848	108.849	458.018
<b>Νομός 'Αχαΐας</b>												
σύνολον κοινοτήτων 242	29.395	877.499	20.131	175.341	23.093	1.670,8	11.845	1.351,6	581,5	28.879	182.308	921.804
Πεδινάι . . . . . 83	15.604	431.840	9.645	94.630	14.351	1.049,0	9.008	1.139,0	322,5	15.367	70.620	455.101
Ήμιορεινάι . . . . . 34	3.120	130.499	1.723	18.284	2.597	209,5	680	57,5	46,9	3.034	21.171	133.811
Όρεινάι . . . . . 125	10.671	315.160	8.763	62.427	6.145	412,3	2.157	155,1	212,1	10.478	90.517	332.892
<b>Νομός 'Ηλείας</b>												
σύνολον κοινοτήτων 221	33.719	1.108.059	12.854	147.632	29.210	2.345,7	13.617	666,0	205,7	33.094	141.149	1.195.719
Πεδινάι . . . . . 139	24.864	799.210	8.058	120.540	21.961	1.831,7	11.330	631,5	131,8	24.424	95.306	877.136
Ήμιορεινάι . . . . . 45	4.698	187.593	2.252	13.250	4.372	297,4	1.500	26,3	44,6	4.615	24.754	192.921
Όρεινάι . . . . . 37	4.157	121.256	2.544	13.842	2.877	216,6	787	8,2	29,3	4.055	21.089	125.662
<b>Νομός Κορινθίας</b>												
σύνολον κοινοτήτων 125	20.471	727.198	13.720	140.336	16.552	1.890,9	8.289	1.300,2	719,6	20.123	184.023	757.667
Πεδινάι . . . . . 30	7.329	180.842	6.010	74.157	5.808	554,1	4.425	783,1	346,8	7.247	42.465	190.201
Ήμιορεινάι . . . . . 37	7.367	287.779	3.475	35.181	5.990	744,9	2.172	344,9	192,8	7.150	61.143	299.265
Όρεινάι . . . . . 58	5.775	258.577	4.235	30.998	4.754	591,9	1.692	172,2	180,0	5.726	80.415	268.201
<b>Νομός Λακωνίας</b>												
σύνολον κοινοτήτων 166	26.094	824.692	13.143	119.588	24.571	4.603,3	8.339	1.361,3	894,7	25.741	177.138	923.227
Πεδινάι . . . . . 49	9.070	308.609	5.195	71.837	8.196	1.653,7	3.616	984,0	290,8	8.988	55.357	347.958
Ήμιορεινάι . . . . . 69	10.986	374.198	4.804	33.480	10.958	2.020,0	3.047	185,7	423,5	10.865	77.164	417.406
Όρεινάι . . . . . 48	6.038	141.885	3.144	14.271	5.417	929,6	1.676	191,6	180,4	5.888	44.617	157.863
<b>Νομός Μεσσηνίας</b>												
σύνολον κοινοτήτων 282	41.217	1.115.185	18.167	107.038	38.747	5.656,3	11.070	382,7	1.169,9	40.290	235.359	1.149.466
Πεδινάι . . . . . 131	22.514	583.956	7.946	61.295	21.314	2.811,2	6.337	185,4	712,7	22.123	116.659	610.703
Ήμιορεινάι . . . . . 73	11.674	331.874	4.782	27.534	10.991	1.786,4	3.463	180,3	284,4	11.310	68.210	333.950
Όρεινάι . . . . . 78	7.029	199.355	3.439	18.209	6.442	1.058,7	1.270	17,0	172,8	6.857	50.490	204.813




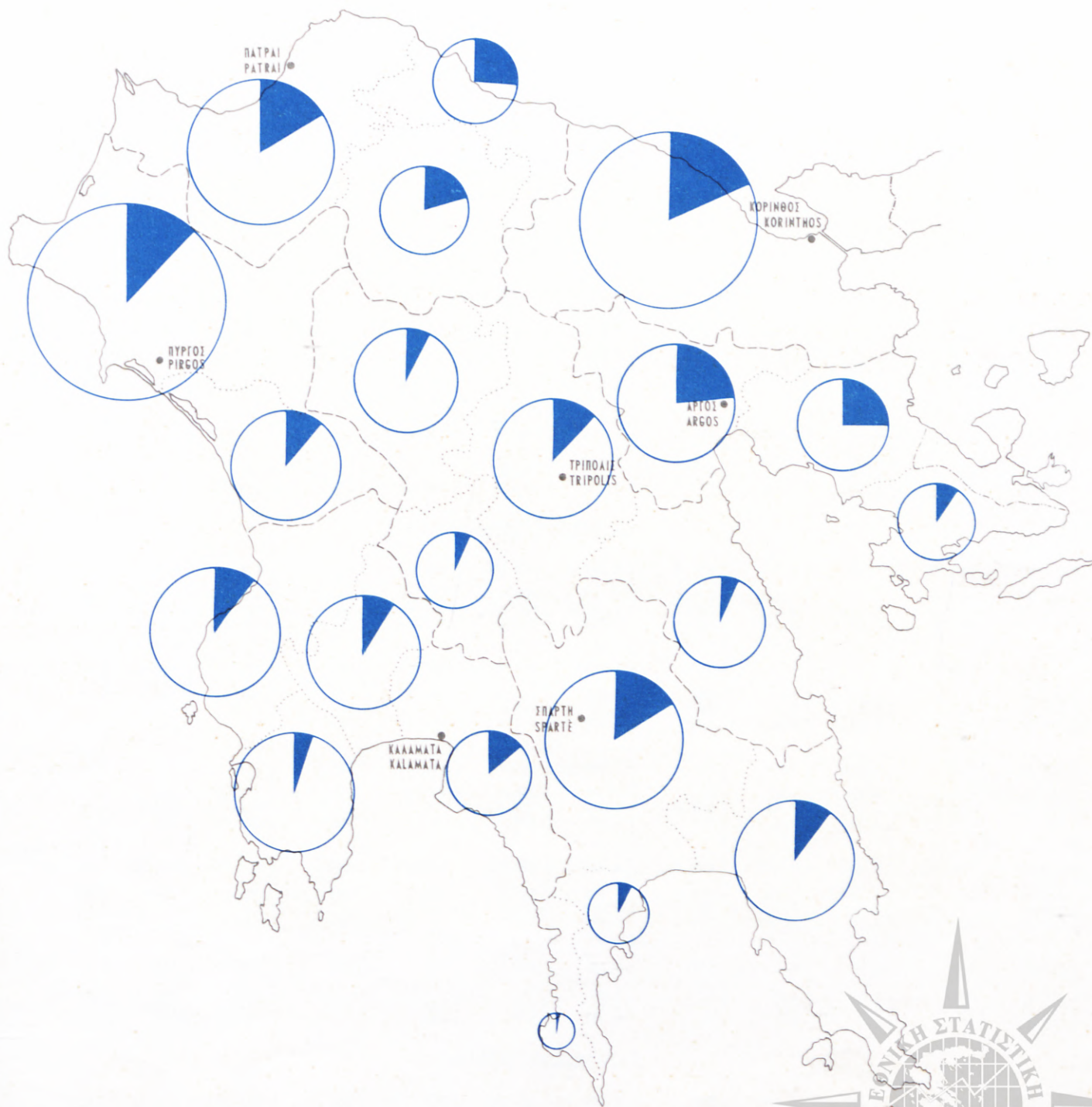
Πίναξ 2.2: 'Ιδιόκτητος γεωργική γη, άρδευόμενοι έκτάσεις, αριθμός δένδρων κατά κατηγορίαν και τεμαχισμός τής γεωργικής γής, κατ' έπαρχίαν διαμονής του άρχηγού τής έκμεταλλεύσεως


\*Έκτασις εις στρέμματα

Νομός Έπαρχία	'Ιδιόκτητος γεωργική γη				'Εκμεταλλεύσεις με καρποφόρα δένδρα και αριθμός των δένδρων τούτων					'Αγροτεμάχια γεωργικής γής			
	'Εκμεταλλεύσεις με ιδιόκτητον γεωργικήν γήν	'Εκτασις ιδιόκτητου γεωργικής γής	'Εκμεταλλεύσεις με άρδευομένην γεωργικήν γήν	'Εκτασις άρδευομένης γεωργικής γής	'Ελαιόδενδρα		'Εσπεριδοειδή		'Άλλα καρποφόρα δένδρα (χιλιάδες)	'Εκμεταλλεύσεις δηλωσασαι άγροτεμάχια	'Αριθμός δηλωθέντων άγροτεμάχια	'Εκτασις δηλωθέντων άγροτεμάχια	
					'Εκμεταλλεύσεις με ελατόδενδρα	'Αριθμός δένδρων (χιλιάδες)	'Εκμεταλλεύσεις με εσπεριδοειδή	'Αριθμός δένδρων (χιλιάδες)					
1	2	3	4	5	6	7	8	9	10	11	12	13	
<b>ΝΟΜΟΣ ΑΡΓΟΛΙΔΟΣ</b>													
Σύνολον κοινοτήτων	70	14.768	610.936	7.811	137.881	11.393	1.911,9	5.027	2.515,3	225,6	14.742	109.113	651.079
Πεδινά	28	6.364	198.023	4.705	92.198	4.074	473,4	3.576	1.990,4	126,5	6.304	30.595	212.735
Ήμιορεινά	16	3.655	192.971	1.452	30.726	3.190	698,0	946	371,0	53,4	3.742	27.143	209.355
Όρεινά	26	4.749	219.942	1.654	14.957	4.129	740,5	505	153,9	45,7	4.696	51.375	228.989
Έπαρχία Άργους σύνολον κοινοτήτων	35	6.873	278.273	3.860	69.139	4.536	748,0	2.098	1.058,2	71,5	6.790	60.155	292.556
Πεδινά	12	3.556	112.172	2.684	55.753	1.840	258,0	1.826	990,6	51,3	3.514	16.412	121.434
Ήμιορεινά	6	924	48.527	214	4.118	668	141,1	109	35,0	4,2	911	13.336	49.098
Όρεινά	17	2.393	117.574	962	9.268	2.028	348,9	163	32,6	16,0	2.365	30.407	122.024
Έπαρχία Έμφυμίδος σύνολον κοινοτήτων	8	2.246	131.810	599	13.539	2.144	482,1	331	129,1	42,9	2.246	8.819	142.489
Πεδινά	3	302	16.925	80	1.277	291	43,9	73	11,0	7,9	293	1.204	18.063
Ήμιορεινά	4	1.511	98.539	398	11.662	1.442	403,9	247	117,0	32,8	1.533	5.234	107.287
Όρεινά	1	433	16.346	121	600	411	34,3	11	1,1	2,2	420	2.381	17.139
Έπαρχία Ναυπλίου σύνολον κοινοτήτων	27	5.649	200.853	3.352	55.203	4.713	681,8	2.598	1.328,0	111,2	5.706	40.139	216.034
Πεδινά	13	2.506	68.926	1.941	35.168	1.943	171,5	1.677	988,8	67,3	2.497	12.979	73.238
Ήμιορεινά	6	1.220	45.905	840	14.946	1.080	153,0	590	219,0	16,4	1.298	8.573	52.970
Όρεινά	8	1.923	86.022	571	5.089	1.690	357,3	331	120,2	27,5	1.911	18.587	89.826
<b>ΝΟΜΟΣ ΑΡΚΑΔΙΑΣ</b>													
Σύνολον κοινοτήτων	250	27.342	908.390	14.101	86.303	15.064	1.400,4	2.572	157,9	918,6	26.708	233.681	980.570
Πεδινά	58	5.334	177.512	3.042	27.319	2.252	153,1	372	16,8	254,3	5.186	44.409	196.932
Ήμιορεινά	68	8.833	307.017	4.374	27.734	5.257	538,8	1.089	89,3	313,1	8.674	80.423	325.620
Όρεινά	124	13.175	423.861	6.685	31.250	7.555	708,5	1.111	51,8	351,2	12.848	108.849	458.018
Έπαρχία Γορτυνίας σύνολον κοινοτήτων	79	7.758	244.562	3.819	20.537	4.851	248,4	1.103	26,6	92,0	7.515	49.897	265.014
Πεδινά	15	1.287	43.082	745	4.411	1.185	65,1	273	6,3	9,9	1.232	8.002	47.357
Ήμιορεινά	15	1.281	45.333	592	4.875	938	51,5	291	7,9	14,3	1.254	8.612	47.884
Όρεινά	49	5.190	156.147	2.482	11.251	2.728	131,8	539	12,4	67,8	5.029	33.283	170.673
Έπαρχία Κυνουρίας σύνολον κοινοτήτων	45	6.493	204.144	3.191	13.848	5.329	795,1	1.214	114,2	201,2	6.410	56.931	217.703
Πεδινά	2	178	4.361	90	737	131	17,6	38	5,0	3,8	180	1.447	4.596
Ήμιορεινά	10	2.527	71.231	951	5.138	2.349	343,0	739	74,1	67,2	2.497	19.667	75.311
Όρεινά	33	3.788	128.552	2.150	7.973	2.849	434,5	437	35,1	130,2	3.733	35.817	137.796
Έπαρχία Μαντινείας σύνολον κοινοτήτων	76	9.350	341.395	5.456	43.149	2.208	166,0	103	12,8	512,4	9.142	92.415	362.728
Πεδινά	25	2.765	91.456	1.699	17.577	297	36,7	39	5,2	221,6	2.705	25.324	98.522
Ήμιορεινά	31	4.104	161.541	2.486	16.731	1.109	79,3	42	7,3	216,3	4.026	42.599	169.887
Όρεινά	20	2.481	88.398	1.271	8.841	802	50,0	22	0,3	74,5	2.411	24.492	94.319
Έπαρχία Μεγαλοπόλεως σύνολον κοινοτήτων	50	3.741	118.289	1.635	8.769	2.676	190,9	152	4,3	113,0	3.641	34.438	134.225
Πεδινά	16	1.104	38.613	508	4.594	639	33,7	22	0,3	19,0	1.069	9.636	46.457
Ήμιορεινά	12	921	28.912	345	990	861	65,0	17	—	15,3	897	9.545	32.538
Όρεινά	22	1.716	50.764	782	3.185	1.176	92,2	113	4,0	78,7	1.675	15.257	55.230
<b>ΝΟΜΟΣ ΑΧΑΪΑΣ</b>													
Σύνολον κοινοτήτων	242	29.395	877.499	20.131	175.341	23.093	1.670,8	11.845	1.351,6	581,5	28.879	182.308	921.804
Πεδινά	83	15.604	431.840	9.645	94.630	14.351	1.049,0	9.008	1.139,0	322,5	15.367	70.620	455.101
Ήμιορεινά	34	3.120	130.499	1.723	18.284	2.597	209,5	680	57,5	46,9	3.034	21.171	133.811
Όρεινά	125	10.671	315.160	8.763	62.427	6.145	412,3	2.157	155,1	212,1	10.478	90.517	332.892
Έπαρχία Αιγιαλείας σύνολον κοινοτήτων	58	7.639	162.603	6.250	44.386	6.986	635,7	5.370	756,4	156,3	7.584	54.361	168.190
Πεδινά	24	4.749	80.554	3.786	28.475	4.294	305,9	3.632	617,1	69,1	4.727	25.505	83.225
Ήμιορεινά	6	515	14.195	485	4.057	512	85,3	330	33,4	21,9	514	5.530	14.686
Όρεινά	28	2.375	67.854	1.979	11.854	2.180	244,5	1.408	105,9	65,3	2.343	23.326	70.279
Έπαρχία Καλαβρύτων σύνολον κοινοτήτων	71	6.077	172.072	5.359	38.064	2.036	73,5	205	8,5	122,6	6.946	59.177	188.251
Πεδινά	1	53	1.704	53	364	12	—	10	—	0,3	51	520	1.849
Ήμιορεινά	7	526	19.206	414	3.313	251	4,1	4	—	11,7	506	6.404	20.610
Όρεινά	63	5.498	151.162	4.892	34.387	1.773	69,4	191	8,5	110,6	5.389	52.253	165.792
Έπαρχία Πατρών σύνολον κοινοτήτων	113	15.679	542.824	8.522	92.891	14.071	961,6	6.270	586,7	302,6	15.349	68.770	565.363
Πεδινά	58	10.802	349.582	5.806	65.791	10.045	743,1	5.366	521,9	253,1	10.589	44.595	370.027
Ήμιορεινά	21	2.079	97.098	824	10.914	1.834	120,1	346	24,1	13,3	2.014	9.237	98.515
Όρεινά	34	2.798	96.144	1.892	16.186	2.192	98,4	558	40,7	36,2	2.746	14.938	96.821



3. ΑΡΔΕΥΟΜΕΝΑΙ ΕΚΤΑΣΕΙΣ ΓΕΩΡΓΙΚΗΣ ΓΗΣ  
SURFACES IRRIGUÉES DU TERRITOIRE AGRICOLE







Πίναξ 2.2: 'Ιδιόκτητος γεωργική γή, άρδευόμενα έκτάσεις, αριθμός δένδρων κατά κατηγορίαν και τεμαχισμός τής γεωργικής γής, κατ' έπαρχίαν διαμονής του άρχηγού τής έκμεταλλεύσεως (συνέχεια)

\* Έκτασις εις στρέμματα

Νομός Έπαρχία	'Ιδιόκτητος γεωργική γή		'Αρδευόμενα έκτάσεις		'Εκμεταλλεύσεις με καρποφόρα δένδρα και αριθμός των δένδρων τούτων					'Αγροτεμάχια γεωργικής γής			
	'Εκμεταλλεύσεις με ιδιόκτητον γεωργικήν γήν	'Εκτασις ιδιόκτητου γεωργικής γής	'Εκμεταλλεύσεις με άρδευομένην γεωργικήν γήν	'Εκτασις άρδευομένης γεωργικής γής	'Ελαιόδενδρα		'Εσπεριδοειδή		'Άλλα καρποφόρα δένδρα (χιλιάδες)	'Εκμεταλλεύσεις δηλώσασα άγροτεμάχια	'Αριθμός δηλωθέντων άγροτεμαχίων	'Εκτασις δηλωθέντων άγροτεμαχίων	
					'Εκμεταλλεύσεις με ελαιόδενδρα	'Αριθμός δένδρων (χιλιάδες)	'Εκμεταλλεύσεις με εσπεριδοειδή	'Αριθμός δένδρων (χιλιάδες)					
1	2	3	4	5	6	7	8	9	10	11	12	13	
<b>ΝΟΜΟΣ ΗΛΕΙΑΣ</b>													
Σύνολον κοινοτήτων	221	33.719	1.108.059	12.854	147.632	29.210	2.345,7	13.617	666,0	205,7	33.094	141.149	1.195.719
Πεδινά	139	24.864	799.210	8.058	120.540	21.961	1.831,7	11.330	631,5	131,8	24.424	95.306	877.136
'Ημιορεινά	45	4.698	187.593	2.252	13.250	4.372	297,4	1.500	26,3	44,6	4.615	24.754	192.921
'Ορεινά	37	4.157	121.256	2.544	13.842	2.877	216,6	787	8,2	29,3	4.055	21.089	125.662
'Επαρχία 'Ηλείας σύνολον κοινοτήτων	157	25.086	847.839	8.335	116.969	21.317	1.440,1	10.196	521,7	142,4	24.589	95.712	916.686
Πεδινά	113	20.311	669.765	6.113	105.114	17.580	1.255,6	9.049	505,4	105,4	19.939	72.424	738.371
'Ημιορεινά	31	3.233	139.113	1.384	8.184	3.001	152,0	844	12,4	29,8	3.167	16.018	141.278
'Ορεινά	13	1.542	38.961	838	3.671	736	32,5	303	3,9	7,2	1.483	7.270	39.037
'Επαρχία 'Ολυμπίας σύνολον κοινοτήτων	64	8.633	260.220	4.519	30.663	7.893	905,6	3.421	144,3	63,3	8.505	45.437	277.033
Πεδινά	26	4.553	129.445	1.945	15.426	4.381	576,1	2.281	126,1	26,4	4.485	22.882	138.765
'Ημιορεινά	14	1.465	48.480	868	5.066	1.371	145,4	656	13,9	14,8	1.448	8.736	51.643
'Ορεινά	24	2.615	82.295	1.706	10.171	2.141	184,1	484	4,3	22,1	2.572	13.819	86.625
<b>ΝΟΜΟΣ ΚΟΡΙΝΘΙΑΣ</b>													
Σύνολον κοινοτήτων	125	20.471	727.198	13.720	140.336	16.552	1.890,9	8.289	1.300,2	719,6	20.123	184.023	757.667
Πεδινά	30	7.329	180.842	6.010	74.157	5.808	554,1	4.425	783,1	346,8	7.247	42.465	190.201
'Ημιορεινά	37	7.367	287.779	3.475	35.181	5.990	744,9	2.172	344,9	192,8	7.150	61.143	299.265
'Ορεινά	58	5.775	258.577	4.235	30.998	4.754	591,9	1.692	172,2	180,0	5.726	80.415	268.201
'Επαρχία Κορινθίας σύνολον κοινοτήτων	125	20.471	727.198	13.720	140.336	16.552	1.890,9	8.289	1.300,2	719,6	20.123	184.023	757.667
Πεδινά	30	7.329	180.842	6.010	74.157	5.808	554,1	4.425	783,1	346,8	7.247	42.465	190.201
'Ημιορεινά	37	7.367	287.779	3.475	35.181	5.990	744,9	2.172	344,9	192,8	7.150	61.143	299.265
'Ορεινά	58	5.775	258.577	4.235	30.998	4.754	591,9	1.692	172,2	180,0	5.726	80.415	268.201
<b>ΝΟΜΟΣ ΛΑΚΩΝΙΑΣ</b>													
Σύνολον κοινοτήτων	166	26.094	824.692	13.143	119.588	24.571	4.603,3	8.339	1.361,3	894,7	25.741	177.138	923.227
Πεδινά	49	9.070	308.609	5.195	71.837	8.196	1.653,7	3.616	984,0	290,8	8.988	55.357	347.958
'Ημιορεινά	69	10.986	374.198	4.804	33.480	10.958	2.020,0	3.047	185,7	423,5	10.865	77.164	417.406
'Ορεινά	48	6.038	141.885	3.144	14.271	5.417	929,6	1.676	191,6	180,4	5.888	44.617	157.863
'Επαρχία Γυθείου σύνολον κοινοτήτων	25	2.669	77.598	676	6.232	2.647	718,1	788	37,8	84,9	2.649	13.437	87.333
Πεδινά	10	1.227	44.266	352	5.599	1.202	368,6	413	31,3	53,1	1.234	5.191	50.688
'Ημιορεινά	4	319	8.493	57	131	319	94,8	94	1,9	8,4	319	1.631	9.032
'Ορεινά	11	1.123	24.839	267	502	1.126	254,7	281	4,6	23,4	1.096	6.615	27.663
'Επαρχία 'Επιδάφρου Λιμηράς σύνολον κοινοτήτων	59	8.852	317.851	3.722	36.222	8.405	1.006,7	2.026	98,7	428,1	8.717	58.979	350.232
Πεδινά	12	2.232	88.635	1.239	18.875	2.000	262,7	461	48,4	118,1	2.197	15.139	96.296
'Ημιορεινά	28	5.339	197.194	2.102	15.892	5.311	642,9	1.389	49,4	273,4	5.288	37.010	219.093
'Ορεινά	10	1.281	32.022	381	1.455	1.094	101,1	176	0,9	36,6	1.232	6.830	34.843
'Επαρχία Λακεδαίμονος σύνολον κοινοτήτων	74	13.014	403.289	8.640	76.645	11.940	2.382,0	5.283	1.223,8	375,4	12.891	92.467	458.019
Πεδινά	25	5.417	173.453	3.604	47.363	4.797	984,0	2.660	904,2	119,0	5.371	33.816	198.682
'Ημιορεινά	29	4.408	154.017	2.617	17.104	4.395	969,8	1.486	133,9	138,8	4.366	33.012	174.016
'Ορεινά	20	3.189	75.819	2.419	12.178	2.748	428,2	1.137	185,7	117,6	3.154	25.639	85.321
'Επαρχία Οίτιλου σύνολον κοινοτήτων	17	1.559	25.954	105	489	1.579	496,5	242	1,0	6,3	1.484	19.255	27.593
Πεδινά	2	194	2.255	—	—	197	38,4	82	0,1	0,6	186	1.211	2.292
'Ημιορεινά	8	920	14.494	28	353	933	312,5	78	0,5	2,9	892	5.511	15.265
'Ορεινά	7	445	9.205	77	136	449	145,6	82	0,4	2,8	406	5.533	10.036
<b>ΝΟΜΟΣ ΜΕΣΣΗΝΙΑΣ</b>													
Σύνολον κοινοτήτων	282	41.217	1.115.185	16.167	107.038	38.747	5.656,3	11.070	382,7	1.169,9	40.290	235.359	1.149.466
Πεδινά	131	22.514	583.956	7.946	61.295	21.314	2.811,2	6.337	185,4	712,7	22.123	116.659	610.703
'Ημιορεινά	73	11.674	331.874	4.782	27.534	10.991	1.786,4	3.463	180,3	254,4	11.310	68.210	333.950
'Ορεινά	78	7.029	199.355	3.439	18.209	6.442	1.058,7	1.270	17,0	172,8	6.857	50.490	204.813
'Επαρχία Καλαμών σύνολον κοινοτήτων	62	9.710	159.035	3.483	24.259	8.955	1.499,0	2.811	177,7	239,1	9.422	55.430	167.080
Πεδινά	18	2.927	46.720	1.146	8.977	2.715	326,4	815	24,4	85,8	2.891	16.590	50.293
'Ημιορεινά	12	3.590	52.970	1.143	8.683	3.071	491,1	1.282	144,9	64,9	3.417	15.673	54.204
'Ορεινά	32	3.193	59.345	1.194	6.599	3.169	681,5	714	8,4	88,4	3.114	23.167	62.583
'Επαρχία Μεσσήνης σύνολον κοινοτήτων	80	11.202	287.173	4.557	28.474	10.733	1.454,3	2.983	87,5	646,8	11.060	67.167	301.388
Πεδινά	55	8.560	208.123	3.190	22.381	8.205	1.075,5	2.360	59,6	481,6	8.446	47.826	219.220
'Ημιορεινά	11	1.575	38.384	640	2.596	1.539	382,2	482	6,3	111,5	1.566	11.386	40.589
'Ορεινά	14	1.067	40.666	727	3.497	989	142,6	141	1,6	53,7	1.048	7.955	41.579

**Πίναξ 2.2: Ίδιόκτητος γεωργική γη, άρδευόμενοι έκτάσεις, αριθμός δένδρων κατά κατηγορία και τεμαχισμός τής γεωργικής γής, κατ' έπαρχία διαμονής του άρχηγού τής έκμεταλλεύσεως (συνέχεια)**

\*Έκτασις εις στρέμματα

Νομός Έπαρχία	Ίδιόκτητος γεωργική γη		Άρδευόμενοι έκτασεις		Έκμεταλλεύσεις με καρποφόρα δένδρα και αριθμός των δένδρων τούτων					Άγροτεμάχια γεωργικής γής			
	Έκμεταλλεύσεις με ιδιόκτητον γεωργικήν γην	Έκτασις ιδιόκτητου γεωργικής γής	Έκμεταλλεύσεις με άρδευομένην γεωργικήν γην	Έκτασις άρδευομένης γεωργικής γής	Έλαιόδενδρα		Έσπεριδοειδή		Άλλα καρποφόρα δένδρα (χιλιάδες)	Έκμεταλλεύσεις δηλώσασαι άγροτεμάχια	Αριθμός δηλωθέντων άγροτεμαχίων	Έκτασις δηλωθέντων άγροτεμαχίων	
					Έκμεταλλεύσεις με έλαιόδενδρα	Αριθμός δένδρων (χιλιάδες)	Έκμεταλλεύσεις με έσπεριδοειδή	Αριθμός δένδρων (χιλιάδες)					
1	2	3	4	5	6	7	8	9	10	11	12	13	
<b>*Έπαρχία Πυλίας</b>													
σύνολον κοινοτήτων	64	9.371	329.190	3.280	17.207	9.069	1.255,5	2.877	70,6	192,3	9.071	58.075	330.627
Πεδινά	39	5.796	191.218	1.957	11.281	5.552	716,6	2.046	60,7	115,0	5.640	32.683	195.512
Ήμιορεινά	23	3.060	121.799	1.276	5.852	3.018	494,1	748	9,7	74,1	2.936	21.661	119.131
Όρεινά	2	515	16.173	47	74	499	44,8	83	0,2	3,2	495	3.731	15.984
<b>*Έπαρχία Τριφυλίας</b>													
σύνολον κοινοτήτων	76	10.934	339.787	4.847	37.098	9.990	1.447,5	2.399	66,9	91,7	10.737	54.687	350.371
Πεδινά	19	5.231	137.895	1.653	18.656	4.842	692,7	1.116	40,7	30,3	5.146	19.560	145.678
Ήμιορεινά	27	3.449	118.721	1.723	10.403	3.363	565,0	951	19,4	33,9	3.391	19.490	120.026
Όρεινά	30	2.254	83.171	1.471	8.039	1.785	189,8	332	6,8	27,5	2.200	15.637	84.667





**Πίναξ 2.3: Ίδιόκτητος γεωργική γη, άρδευόμενα έκτάσεις, αριθμός δένδρων κατά κατηγορίαν και τεμαχισμός τής γεωργικής γής, κατά κοινότητα (ή δήμον) διαμονής του άρχηγού τής έκμεταλλεύσεως**

\* Έκτασις εις στρέμματα

Έπαρχια Κοινότης (ή Δήμος)	Ίδιόκτητος γεωργική γη		Άρδευόμενα έκτάσεις		Έκμεταλλεύσεις με καρποφόρα δένδρα και αριθμός τών δένδρων τούτων					Άγροτεμάχια γεωργικής γής		
	Έκμεταλλεύσεις με ιδιόκτητην γεωργικήν γην	Έκτασις ιδιόκτητου γεωργικής γής	Έκμεταλλεύσεις με άρδευομένην γεωργικήν γην	Έκτασις άρδευομένης γεωργικής γής	Έλαιόδενδρα		Έσπεριδοειδή		Άλλα καρποφόρα δένδρα (χιλιάδες)	Έκμεταλλεύσεις δηλώσασα άγροτεμάχια	Αριθμός δηλωθέντων άγροτεμαχίων	Έκτασις δηλωθέντων άγροτεμαχίων
					Έκμεταλλεύσεις με έλαιόδενδρα	Αριθμός δένδρων (χιλιάδες)	Έκμεταλλεύσεις με έσπεριδοειδή	Αριθμός δένδρων (χιλιάδες)				
1	2	3	4	5	6	7	8	9	10	11	12	13
<b>ΝΟΜΟΣ ΑΡΓΟΛΙΑΣ</b>												
<b>Έπαρχία Άργους . . . . . 35</b>	<b>6.873</b>	<b>278.273</b>	<b>3.860</b>	<b>69.139</b>	<b>4.536</b>	<b>748,0</b>	<b>2.098</b>	<b>1.058,2</b>	<b>71,5</b>	<b>6.790</b>	<b>60.155</b>	<b>292.556</b>
<i>Δήμοι</i>												
Άργους . . . . . Π	1.616	32.845	960	14.977	773	73,2	686	304,2	19,0	1.550	4.868	34.981
<i>Κοινότητες</i>												
Άγιου Νικολάου . . . . . Ο	115	6.138	106	861	84	5,2	3	0,1	0,5	121	2.823	7.185
Άλεξ . . . . . Ο	92	3.925	83	343	12	0,5	—	—	0,6	86	2.020	3.951
Άγλαδοκάμπου . . . . . Ο	364	11.682	75	409	359	76,9	25	1,6	1,2	353	3.440	12.350
Βρουσίου . . . . . Ο	93	5.184	3	18	83	6,3	1	—	0,2	93	757	5.470
Γυμνού . . . . . Ο	153	7.638	69	233	152	16,2	1	0,7	2,6	154	3.138	7.890
Δαλαμανάρας . . . . . Π	178	5.325	183	5.989	15	1,1	164	112,6	2,3	184	571	6.107
Έβρας . . . . . Π	105	4.318	104	3.966	63	2,9	90	78,3	10,3	105	553	4.577
Καταρελλίου . . . . . Ο	73	2.762	28	32	73	6,9	24	0,1	—	73	1.339	2.807
Καρυάς . . . . . Ο	366	19.280	48	291	335	24,0	3	0,5	1,1	358	2.691	19.501
Κεφαλοβρύσου . . . . . Ο	126	4.022	109	607	87	4,3	—	—	0,1	124	1.734	4.027
Κιζηρίου . . . . . Π	205	6.812	174	2.982	194	38,5	140	28,6	1,3	207	1.012	7.923
Κουρτακίου . . . . . Π	74	2.113	73	2.614	17	1,0	72	86,3	2,2	78	315	2.873
Κουτσοποδίου . . . . . Π	368	26.714	288	5.856	353	65,3	173	65,3	4,3	363	3.953	27.345
Κρουνηρίου . . . . . Ο	121	5.650	37	240	113	9,6	6	0,2	0,2	122	1.096	6.020
Λάλουκα . . . . . Π	121	3.227	123	3.753	27	1,6	113	86,6	0,9	124	444	3.906
Λιμνών . . . . . Η	311	11.436	2	18	70	2,6	—	—	—	304	3.305	11.345
Λυκείας . . . . . Ο	193	12.082	8	341	193	44,8	5	1,5	1,3	186	2.900	11.506
Μαλακρινίου . . . . . Ο	190	10.663	28	268	187	29,6	21	3,0	3,9	189	1.687	11.122
Μπόρσα . . . . . Η	45	3.174	13	97	45	35,8	23	0,9	0,2	46	791	3.285
Μυκηνών . . . . . Η	140	12.032	102	2.019	138	44,4	38	11,9	1,8	142	2.013	12.440
Μύλων . . . . . Η	86	3.354	60	1.366	76	11,8	40	19,3	1,3	85	531	3.562
Νέας Κίου . . . . . Π	342	3.429	338	4.271	16	1,4	40	8,4	2,0	348	834	4.652
Νεοχωρίου . . . . . Ο	53	2.001	52	395	42	0,5	—	—	0,4	53	654	2.036
Πασά . . . . . Π	150	6.180	153	4.750	84	11,5	126	71,4	4,2	155	722	6.692
Προσώνης . . . . . Η	231	12.269	29	295	228	32,6	8	2,9	0,9	226	5.673	12.180
Πυργέλλας . . . . . Π	122	2.881	117	2.580	36	4,1	115	106,5	1,9	123	381	3.106
Σκαφιδακίου . . . . . Ο	140	6.839	130	2.879	129	15,8	67	24,8	0,5	138	970	7.502
Σκοτεινής . . . . . Ο	133	9.761	131	1.873	22	0,3	3	0,1	2,0	132	2.474	10.027
Στέρνας . . . . . Ο	47	2.683	1	5	48	17,6	3	—	—	47	709	2.718
Σχινοχωρίου . . . . . Η	111	6.262	8	323	111	13,9	—	—	—	108	1.023	6.286
Φιχτίου . . . . . Π	173	12.770	80	1.115	171	35,3	39	9,0	1,2	172	2.060	13.315
Φρεγκαινής . . . . . Ο	77	3.895	11	37	77	7,1	1	—	0,3	77	632	3.976
Φρουσιούνας . . . . . Ο	57	3.369	43	436	32	83,3	—	—	1,1	59	1.343	3.936
Χάνικα . . . . . Π	102	5.558	91	2.900	91	22,1	68	33,4	1,7	105	699	5.957
<b>Έπαρχία Έρμιονίδας . . . . . 8</b>	<b>2.246</b>	<b>131.810</b>	<b>599</b>	<b>13.539</b>	<b>2.144</b>	<b>482,1</b>	<b>331</b>	<b>129,1</b>	<b>42,9</b>	<b>2.246</b>	<b>8.819</b>	<b>142.489</b>
<i>Δήμοι</i>												
Κρανιδίου . . . . . Η	765	52.280	76	2.242	748	132,3	64	18,5	26,7	749	2.364	55.827
<i>Κοινότητες</i>												
Αδόμεαν . . . . . Ο	433	16.346	121	600	411	34,3	11	1,1	2,2	420	2.381	17.139
Ερμιόνης . . . . . Η	442	19.633	158	3.722	405	106,1	116	57,0	4,6	450	1.506	21.190
Ήλιοκαστρου . . . . . Η	167	10.424	67	602	168	36,3	13	1,6	1,0	170	910	10.766
Θερμησίας . . . . . Η	137	16.202	97	5.096	121	129,2	54	39,9	0,5	164	454	19.504
Κοιλιάδος . . . . . Π	91	2.766	19	498	85	4,3	12	0,8	1,1	89	194	3.775
Πορτοχελίου . . . . . Π	81	7.683	16	451	77	16,3	10	3,2	5,1	76	204	7.420
Φούρων . . . . . Π	130	6.476	45	328	129	23,3	51	7,0	1,7	128	806	6.868
<b>Έπαρχία Ναυπλίας . . . . . 27</b>	<b>5.649</b>	<b>200.853</b>	<b>3.352</b>	<b>55.203</b>	<b>4.713</b>	<b>681,8</b>	<b>2.598</b>	<b>1.328,0</b>	<b>111,2</b>	<b>5.706</b>	<b>40.139</b>	<b>216.034</b>
<i>Δήμοι</i>												
Ναυπλίων . . . . . Π	309	5.836	151	2.802	223	24,6	143	73,0	10,0	288	810	5.751
<i>Κοινότητες</i>												
Άγιος Τριάδος . . . . . Π	256	4.671	259	4.277	179	11,1	205	95,7	9,5	263	870	5.026
Άγιου Άδριανού . . . . . Η	303	12.638	94	1.515	284	17,4	77	38,4	4,8	302	2.040	13.398
Άγιου Δημητρίου . . . . . Ο	197	8.207	58	539	176	30,6	18	1,1	13,8	191	1.372	8.648
Άδαίου . . . . . Η	133	5.119	15	45	128	18,1	—	—	1,2	133	1.003	5.330
Άνυρίου . . . . . Π	245	7.838	234	5.753	191	17,2	208	113,7	7,4	245	1.180	8.355
Άραχναίου . . . . . Ο	344	15.163	5	43	173	15,5	2	—	0,2	344	3.449	15.607
Άργολικού . . . . . Π	171	3.346	164	3.310	53	3,0	163	114,5	0,9	174	524	3.884
Άριας . . . . . Π	145	3.152	124	2.083	109	7,7	99	63,0	4,9	154	517	3.583
Άραδικού . . . . . Ο	116	6.086	38	258	113	30,2	32	4,0	4,3	112	986	6.076
Ασίνης . . . . . Π	265	6.339	228	4.115	224	16,7	227	194,0	14,3	263	1.229	6.863
Δημαίνης . . . . . Η	87	5.610	57	1.013	86	24,8	18	1,4	0,4	85	1.343	5.912
Δρεπάνου . . . . . Η	174	4.642	174	3.712	124	8,7	111	79,0	3,2	206	835	6.476
Τρίων . . . . . Η	154	6.196	192	7.003	96	9,3	57	32,1	5,4	207	898	9.867
Καρνεζαϊκίων . . . . . Ο	85	3.417	44	821	80	15,4	20	7,6	0,5	93	991	4.330
Λευκακίων . . . . . Π	181	4.778	146	2.184	161	9,0	120	78,0	5,2	181	1.014	5.182
Λιγουρίου . . . . . Ο	597	27.615	161	663	591	175,4	21	1,7	6,2	595	6.762	29.524
Μάνεση . . . . . Π	158	6.975	22	211	148	20,5	13	5,9	0,5	160	2.196	7.600
Μιδείας . . . . . Ο	141	6.887	2	62	133	15,7	—	—	0,5	140	1.883	7.019
Νέας Έπιδαύρου . . . . . Η	369	11.700	308	1.658	362	74,7	327	68,1	1,4	365	2.454	11.987
Νέας Τίρονθος . . . . . Π	280	7.913	256	5.427	191	13,4	200	123,0	8,4	281	1.124	8.544
Παλαϊάς Έπιδαύρου . . . . . Ο	273	8.998	233	2.452	261	52,0	232	105,1	1,2	265	1.489	8.764
Παναρίτη . . . . . Π	148	6.224	102	1.474	142	18,2	87	44,7	2,2	141	1.310	5.917
Πολλακιδιάς . . . . . Π	140	4.013	133	2.365	136	11,4	114	54,0	1,6	138	977	4.148
Πυργιωτίκων . . . . . Π	80	3.839	48	512	73	9,1	38	9,7	1,2	81	618	4.086
Τολού . . . . . Π	128	4.002	74	655	113	9,6	60	19,6	1,2	128	610	4.299
Τραχειάς . . . . . Ο	170	9.649	30	251	163	22,5	6	0,7	0,8	171	1.655	9.849

Π = πεδινά, Η = ήμιορεινά, Ο = όρεινα κοιινότητες

**Πίναξ 2.3: Ίδιόκτητος γεωργική γη, άρδευόμενα έκτάσεις, αριθμός δένδρων κατά κατηγορίαν και τεμαχισμός τής γεωργικής γής, κατά κοινότητα (ή δήμον) διαμονής του άρχηγού τής έκμεταλλεύσεως (συνέχεια)**

Έκτασις εις στρόμματα

Έπαρχία Κοινότης (ή Δήμος)	Ίδιόκτητος γεωργική γη		Άρδευόμενα έκτάσεις		Έκμεταλλεύσεις με καρποφόρα δένδρα και αριθμός τών δένδρων τούτων					Άγροτεμάχια γεωργικής γής		
	Έκμεταλλεύσεις με ιδιόκτητον γεωργικήν γην	Έκτασις ιδιόκτητου γεωργικής γής	Έκμεταλλεύσεις με άρδευομένην γεωργικήν γην	Έκτασις άρδευομένης γεωργικής γής	Έλαιόδένδρα		Έσπεριδοειδή		Άλλα καρποφόρα δένδρα (χιλιάδες)	Έκμεταλλεύσεις δηλώσασα άγροτεμάχια	Αριθμός δηλωθέντων άγροτεμα- χίων	Έκτασις δηλωθέντων άγροτεμα- χίων
					Έκμεταλλεύσεις με έλαιόδένδρα	Αριθμός δένδρων (χιλιάδες)	Έκμεταλλεύσεις με έσπεριδοειδή	Αριθμός δένδρων (χιλιάδες)				
1	2	3	4	5	6	7	8	9	10	11	12	13
<b>Έπαρχία Γορτυνίας . 79</b>	<b>7.758</b>	<b>244.562</b>	<b>3.819</b>	<b>20.537</b>	<b>4.851</b>	<b>248,4</b>	<b>1.103</b>	<b>26,6</b>	<b>92,0</b>	<b>7.515</b>	<b>49.897</b>	<b>265.914</b>
<i>Άημοι</i>												
Λαγκαδίων . . . . . Ο	315	5.324	158	646	71	4,1	21	0,8	3,9	204	1.321	6.334
<i>Κοινότητες</i>												
Άγιου Ιωάννου . . . . . Η	35	1.837	35	444	34	5,4	33	1,4	0,2	36	215	1.967
Άγριδίου . . . . . Ο	61	2.254	12	32	7	0,2	—	—	0,7	61	621	2.286
Άστροράχης . . . . . Ο	142	3.715	103	282	138	3,2	38	0,2	1,1	141	1.106	3.840
Άμυγδαλέας . . . . . Ο	140	6.556	11	52	2	0,2	3	—	1,2	139	994	6.829
Άραχόβης . . . . . Ο	48	1.147	33	99	9	0,1	2	—	0,2	48	327	1.484
Άτσιόλου . . . . . Ο	47	1.267	31	127	48	6,7	18	0,5	1,4	48	346	1.521
Βαλτεσίνικου . . . . . Ο	252	11.465	143	228	3	0,1	2	—	3,5	247	1.561	12.166
Βάχλιας . . . . . Η	141	2.577	110	352	135	4,0	9	—	1,4	141	586	3.123
Βελμαχίου . . . . . Ο	178	3.058	94	298	77	1,1	1	—	0,4	165	521	2.789
Βιδικίου . . . . . Ο	94	2.834	66	213	89	3,2	—	—	2,6	90	697	2.889
Βλαχουράπη . . . . . Ο	39	785	1	1	36	6,1	—	—	—	39	222	1.028
Βούτση . . . . . Η	72	1.913	60	704	68	2,2	7	0,1	1,4	72	390	2.117
Βυζικίου . . . . . Η	139	3.651	16	70	94	4,9	8	—	0,4	127	558	3.440
Βυτίνης . . . . . Ο	177	3.508	66	351	8	1,6	4	—	0,3	155	940	4.043
Δήμητρας . . . . . Ο	185	4.939	137	716	179	5,8	69	0,8	1,7	184	591	4.849
Δημητσάνης . . . . . Ο	251	4.766	185	1.248	80	4,2	11	0,5	8,2	229	898	5.320
Δόξης . . . . . Η	158	3.843	64	323	148	7,9	34	1,0	0,9	156	715	3.957
Δρακοβουνίου . . . . . Ο	73	3.278	2	9	28	0,3	3	—	0,5	73	462	3.278
Έλάτης . . . . . Ο	28	1.115	13	32	2	0,1	—	—	0,7	28	230	1.280
Έλληνικού . . . . . Ο	100	3.534	5	39	89	9,3	4	—	0,9	94	466	3.857
Ζατούνης . . . . . Ο	100	2.705	31	449	40	3,2	9	—	0,3	100	484	3.149
Ζιγοβιστίου . . . . . Ο	66	1.343	9	21	9	0,3	—	—	0,5	69	403	1.809
Ζώνης . . . . . Η	46	2.205	4	18	47	5,7	—	—	0,4	47	490	2.908
Θακιστού . . . . . Ο	113	5.553	101	797	106	4,5	—	—	2,3	113	1.188	6.197
Κακουραϊκών . . . . . Η	83	2.610	83	1.062	82	5,4	69	1,8	0,8	85	637	2.830
Καλλιανίου . . . . . Η	133	4.091	35	119	126	6,9	22	0,6	0,4	128	495	3.947
Καμινίτσας . . . . . Η	117	4.489	14	16	63	1,3	2	—	1,5	116	1.341	4.812
Καρδαριτσίου . . . . . Ο	77	1.322	52	109	49	0,4	2	—	—	74	436	1.320
Καριταίνης . . . . . Η	105	3.353	77	750	91	8,6	8	0,2	2,1	105	602	4.269
Καστρακίου . . . . . Η	82	4.225	62	419	80	3,4	31	0,7	0,2	75	505	4.175
Κατσιμπαλή . . . . . Ο	38	1.941	15	115	38	1,8	—	—	0,8	36	551	2.325
Κερπινής . . . . . Ο	113	5.182	7	123	24	0,3	—	—	2,5	110	1.224	5.679
Κοκορά . . . . . Η	79	2.824	74	662	74	5,1	7	—	0,1	74	529	2.811
Κοντοβαζαίνης . . . . . Ο	215	6.039	134	595	174	5,7	11	0,1	1,4	211	900	7.022
Κουρουνίου . . . . . Ο	40	1.845	16	90	36	2,4	1	—	1,5	41	333	2.483
Κυπαρισσιών . . . . . Η	46	2.186	11	92	40	1,6	3	—	1,6	46	629	3.130
Κωτίλου . . . . . Ο	103	2.312	90	401	90	4,8	23	—	2,0	99	696	2.698
Λάσσης . . . . . Η	33	1.731	29	74	1	—	—	—	0,4	33	374	1.737
Λευκοχωρίου . . . . . Ο	126	2.359	51	117	108	6,2	35	0,8	2,4	126	654	2.552
Λιβαδακίου . . . . . Η	48	2.621	31	82	46	2,8	13	0,1	—	48	291	2.687
Λιοθώρας . . . . . Η	44	1.771	32	119	40	1,4	16	0,1	—	44	290	1.825
Λουτρών Ήρας . . . . . Η	169	5.752	130	794	161	7,5	74	1,2	0,4	168	1.212	6.387
Λυκούραση . . . . . Ο	41	1.142	20	83	2	—	1	—	0,5	40	237	1.190
Λυσσαρέας . . . . . Η	73	1.737	7	64	54	1,5	5	0,1	0,6	72	397	1.675
Μαγουλιάνων . . . . . Ο	101	3.390	25	122	4	—	—	—	1,4	91	607	3.744
Μαυριών . . . . . Η	31	1.409	16	106	23	0,9	3	—	0,4	27	419	1.610
Μελισσοπέτρας . . . . . Ο	37	897	28	153	34	1,0	3	—	0,2	37	184	1.088
Μοναστηρακίου . . . . . Ο	140	3.998	51	196	137	6,4	18	0,1	1,8	132	690	4.045
Νεοχωρίου . . . . . Η	131	3.074	88	323	123	3,3	48	0,8	0,4	127	606	3.142
Νυμφαίας . . . . . Ο	62	3.290	—	—	2	0,2	—	—	1,2	63	1.126	3.705
Ξηροκαριταίνης . . . . . Ο	56	2.866	7	15	3	—	—	—	0,3	54	508	2.675
Παλαμακίου . . . . . Η	42	1.710	6	17	40	3,2	2	—	0,3	39	445	2.248
Παλομήτας . . . . . Ο	96	2.677	33	182	80	2,2	—	—	1,0	92	604	2.757
Παναχίας . . . . . Ο	39	1.200	19	77	40	4,0	16	0,2	0,2	37	357	1.578
Παναχίτσας . . . . . Η	37	2.359	12	206	30	0,4	—	—	1,5	37	589	2.713
Παράλογγών . . . . . Ο	90	1.965	56	207	13	0,1	—	—	—	83	548	1.796
Παύλιας . . . . . Η	66	3.075	1	5	66	6,8	—	—	0,7	66	832	3.799
Περδικονεριού . . . . . Ο	154	3.217	43	202	26	1,2	—	—	0,6	150	749	3.389
Πουρναρίας . . . . . Η	88	3.698	3	16	36	0,9	1	—	0,2	85	583	3.918
Πρασίνου . . . . . Ο	150	6.550	140	678	73	1,1	—	—	2,5	148	2.324	6.704
Πυργακίου . . . . . Ο	62	2.439	45	174	5	0,4	—	—	1,9	61	783	2.694
Πυροή . . . . . Η	67	2.383	61	410	60	5,2	23	0,8	0,3	54	347	2.083
Ράδου . . . . . Ο	27	956	21	103	4	0,1	—	—	0,7	27	187	1.026
Ράπη . . . . . Ο	86	2.625	26	206	84	4,0	3	0,1	0,6	86	525	3.029
Ραχών . . . . . Η	116	3.183	88	362	116	5,4	82	2,8	0,8	112	650	3.458
Ρίζοσπηλιζής . . . . . Η	36	2.320	25	160	35	4,9	22	0,3	0,1	36	242	2.329
Σαρακινίου Ήρας . . . . . Ο	49	2.930	5	68	32	0,9	1	—	0,3	48	517	3.008
Σαρακινίου . . . . . Ο	80	2.166	47	269	80	7,9	41	0,6	0,3	79	719	2.628
Σέρβου . . . . . Ο	153	3.424	89	223	28	0,6	3	0,1	2,2	156	887	3.632
Σπάθηρη . . . . . Ο	154	5.999	55	272	145	4,1	41	1,6	0,4	152	517	6.856
Σταυροδρομίου . . . . . Η	78	2.277	34	119	77	4,7	27	0,9	4,0	74	515	2.224
Σύρας . . . . . Ο	81	3.759	4	30	69	5,7	1	—	0,5	81	862	4.489
Τριποταμιάς . . . . . Η	133	5.264	118	819	109	3,0	23	0,7	0,3	125	658	5.008
Τροπακίων . . . . . Η	194	5.514	39	402	79	4,5	22	1,6	4,8	191	739	6.237
Ύψωνος . . . . . Ο	124	3.716	28	117	84	5,6	4	0,1	2,0	121	564	4.195
Χρυσωχωρίου . . . . . Η	62	1.916	60	539	57	3,2	51	1,4	0,5	52	383	2.043
Χώρας . . . . . Ο	122	2.290	86	322	118	4,9	71	2,5	0,9	116	490	2.422
Ψαρίου . . . . . Ο	49	1.322	—	—	9	0,1	—	—	0,7	49	476	1.538
<b>Έπαρχία Κονουρίας . 45</b>	<b>6.493</b>	<b>204.144</b>	<b>3.191</b>	<b>13.848</b>	<b>5.329</b>	<b>795,1</b>	<b>1.214</b>	<b>114,2</b>	<b>201,2</b>	<b>6.410</b>	<b>56.931</b>	<b>217.703</b>
<i>Άημοι</i>												
Λεωνιδίου . . . . . Η	609	6.244	246	1.613	511	30,1	240	56,2	10,1	594	2.274	6.969
<i>Κοινότητες</i>												
Άγίας Σοφίας . . . . . Ο	41	1.102	34	125	41	6,9	2	0,3	1,3	41	371	1.193
Άγιου Άνδρέου . . . . . Ο	244	7.628	117	673	232	41,4	90	12,7	2,1	244	1.782	8.620

**ΝΟΜΟΣ ΑΡΚΑΔΙΑΣ**

Π = πεδινά, Η = ήμιορει



**Πίναξ 2.3: 'Ιδιόκτητος γεωργική γη, άρδευόμενα έκτάσεις, αριθμός δένδρων κατά κατηγορίαν και τεμαχισμός τής γεωργικής γής, κατά κοινότητα (ή δήμον) διαμονής του άρχηγού τής έκμεταλλεύσεως (συνέχεια)**

\* Έκτασις εις στρέμματα

Έπαρχία Κοινότης (ή Δήμος)	'Ιδιόκτητος γεωργική γη		'Αρδευόμενα έκτάσεις		'Έκμεταλλεύσεις με καρποφόρα δένδρα και αριθμός των δένδρων τούτων					'Αγροτεμάχια γεωργικής γής		
	'Έκμεταλλεύσεις με ιδιόκτητον γεωργικήν γήν	'Έκτασις ιδιόκτητου γεωργικής γής	'Έκμεταλλεύσεις με άρδευομένην γεωργικήν γήν	'Έκτασις άρδευομένης γεωργικής γής	'Ελατόδενδρα		'Εσπεριδοειδή		Άλλα καρποφόρα δένδρα (χιλιάδες)	'Έκμεταλλεύσεις δηλώσασαι άγροτεμάχια	Αριθμός δηλωθέντων άγροτεμα- χίων	'Έκτασις δηλωθέντων άγροτεμα- χίων
					'Έκμεταλλεύσεις με ελατόδενδρα	Αριθμός δένδρων (χιλιάδες)	'Έκμεταλλεύσεις με εσπεριδοειδή	Αριθμός δένδρων (χιλιάδες)				
1	2	3	4	5	6	7	8	9	10	11	12	13
* Αγίου Βασιλείου .. O	110	3.823	65	143	89	7,3	—	—	0,8	110	949	3.949
* Αγίου Γεωργίου .. O	50	2.994	29	67	49	13,3	3	0,3	2,4	51	849	3.159
* Αγίου Νικολάου .. O	250	5.964	220	863	150	20,7	8	0,7	18,1	250	1.734	6.417
* Αγίου Πέτρου .. O	264	8.849	229	1.005	80	11,5	12	1,3	8,6	256	1.437	9.429
* Άστρους .. H	639	20.495	319	2.015	599	79,1	266	11,2	8,9	631	5.028	21.168
Βεργίνων .. O	110	4.366	51	225	106	18,4	20	0,5	0,4	109	1.520	4.595
Βλησιδίων .. O	36	1.158	26	50	14	0,7	—	—	1,1	35	309	1.220
Βουρβούρων .. O	128	4.332	104	525	61	12,7	13	1,2	10,8	128	1.227	4.784
Δολιανών .. H	389	15.207	256	902	389	147,2	120	1,7	20,8	386	4.182	15.613
* Έλατοχωρίου .. O	210	6.284	40	122	210	49,7	7	0,7	10,0	207	1.995	6.382
* Ελάτου .. O	53	1.237	50	76	17	0,9	1	—	2,8	53	276	1.422
Καράτουλα .. O	50	1.118	45	96	19	2,0	—	0,1	2,0	47	375	1.196
Καστανίτσας .. O	156	6.130	123	302	18	0,5	—	—	15,2	147	1.119	6.457
Κορακαβουνίου .. O	230	9.303	109	757	214	48,0	79	9,8	3,1	227	2.137	9.677
Κοσμά .. O	230	7.908	100	264	150	22,4	5	0,1	5,0	224	1.916	8.701
Κουνοπιές .. O	58	1.905	16	20	40	3,6	1	—	1,2	57	666	2.314
Κουτρούφων .. O	2	158	2	15	2	0,5	2	—	—	2	36	158
Μαρίου .. H	44	2.425	33	114	36	5,5	—	—	1,5	45	365	2.722
Μελιγούς .. O	165	5.038	76	394	157	18,3	58	1,1	1,4	166	1.544	5.420
Μεσοράχης .. O	83	1.955	77	259	51	7,2	1	0,1	8,3	83	646	2.440
Νέας Χώρας .. O	42	2.331	39	104	38	8,1	1	—	3,2	39	771	2.510
Ξηροπηγάδου .. O	40	2.019	17	118	40	11,5	16	—	0,5	38	623	1.889
Παλαχοχωρίου .. O	131	4.469	69	121	71	4,0	—	—	3,0	129	1.231	5.400
Παραλίου * Άστρους .. Π	107	1.920	50	566	106	14,7	36	4,6	1,3	109	636	2.127
Πελετών .. H	155	6.918	6	13	139	7,4	14	0,1	4,4	155	1.682	8.181
Πέρας Μεζάνων .. H	152	2.669	4	43	145	12,4	2	—	0,7	152	1.360	2.666
Περδικόβρυσης .. O	82	4.355	74	169	81	16,0	1	—	1,9	82	1.251	4.495
Πηγαδικίων .. Π	71	2.441	40	171	25	2,9	2	—	0,4	71	811	2.469
Πηγαδίου .. H	126	6.544	5	184	124	13,8	2	—	3,7	124	885	6.806
Πλατανακίου .. O	39	2.311	22	98	39	7,5	—	—	0,7	39	571	2.222
Πλατάνας .. O	26	496	4	25	26	10,1	3	0,8	0,1	26	430	717
Πλατάνου .. O	105	2.280	101	570	97	4,7	3	0,1	4,3	101	1.115	2.201
Πουλίθρων .. H	120	3.803	4	7	119	14,3	25	0,1	11,6	119	1.243	4.160
Πραγματευτή .. H	120	2.247	20	98	118	12,3	19	1,4	0,6	120	653	2.365
Πραστού .. O	179	6.641	82	241	164	13,9	25	0,7	1,9	174	1.236	6.728
Σαπουνακαϊκίων .. H	173	4.679	58	149	169	20,9	51	3,4	4,9	171	1.995	4.661
Σιταίνης .. O	48	820	47	102	35	0,5	—	—	0,6	47	455	881
Στόλου .. O	99	6.591	16	38	99	29,4	17	—	3,0	99	2.151	6.993
Τσιταλίων .. O	97	3.939	1	1	74	2,8	1	—	1,4	98	1.278	4.828
Τυρού .. O	285	6.569	54	116	283	22,2	59	4,0	11,9	280	2.237	6.745
Χαράδρου .. O	59	2.873	47	148	59	15,7	2	—	0,2	59	765	2.946
* Ψριάς .. O	86	1.606	64	141	43	2,1	5	0,1	3,4	85	815	1.708
<b>Έπαρχία Μαντινείας .. 76</b>	<b>9.350</b>	<b>341.395</b>	<b>5.456</b>	<b>43.149</b>	<b>2.208</b>	<b>166,0</b>	<b>103</b>	<b>12,8</b>	<b>512,4</b>	<b>9.142</b>	<b>92.415</b>	<b>362.728</b>
<b>Δήμοι</b>												
Λεβιδίου .. O	452	18.036	137	1.248	43	2,1	1	—	5,5	446	5.936	21.218
Τριπόλεως .. Π	768	13.573	139	1.670	143	19,9	26	2,4	16,7	726	2.368	13.123
<b>Κοινότητες</b>												
* Αγίου Βασιλείου .. Π	80	2.837	72	520	—	—	—	—	5,7	80	787	3.160
* Αγίου Κωνσταντίνου .. Π	75	3.024	13	105	—	—	—	—	0,5	74	946	3.298
* Αγιοργιτίκων .. H	121	7.790	74	727	5	0,2	—	—	26,9	120	1.568	8.079
* Αγριακόντας .. Π	31	939	15	36	31	4,3	—	—	0,2	31	309	939
* Αθηναίου .. H	82	4.075	58	310	12	0,6	—	—	5,6	82	1.093	4.247
* Αλέας .. Π	81	1.945	76	1.128	1	0,1	—	—	11,5	82	2.000	2.359
* Αλεποχωρίου .. O	63	1.752	59	257	20	1,7	—	—	3,8	60	817	1.775
* Αλωνισταινής .. O	62	2.644	35	94	6	1,1	1	0,1	5,1	61	634	2.865
* Αμπελακίου .. Π	66	2.641	55	219	19	0,4	2	—	5,9	66	709	2.878
* Αρακαμιτών .. H	60	2.810	55	519	2	0,3	—	—	4,8	60	702	2.948
* Αρτεμισίου .. O	225	8.546	137	1.596	48	0,8	—	—	5,3	215	1.556	9.558
* Ασέας .. H	103	5.332	67	509	8	1,0	5	0,3	7,4	103	910	5.550
Βαλατείου .. O	32	1.314	3	47	3	0,1	—	—	2,3	27	177	1.377
Βλαχέρνης .. H	169	8.610	21	163	28	0,7	1	—	1,3	165	1.960	8.926
Βλαχοκρασάδας .. H	263	7.314	234	749	161	19,9	5	0,3	9,1	259	1.885	7.277
Βουνοῦ .. Π	92	3.804	80	1.110	14	2,2	—	—	11,8	93	1.727	4.056
Γαρέας .. Π	59	2.492	58	642	4	0,3	—	—	2,6	59	727	2.709
Γιοκαρναίων .. O	87	3.402	82	1.120	9	0,6	1	0,3	6,9	87	1.010	3.588
Δάρας .. O	226	7.143	220	1.861	121	3,0	1	—	10,5	225	1.751	7.389
Δορίδα .. H	81	2.332	36	124	4	0,5	—	—	1,0	80	811	2.374
Επισκοπής .. Π	37	1.259	36	677	1	—	—	—	5,0	36	245	1.403
Ευάνδρου .. Π	26	1.605	24	268	1	—	—	—	3,1	25	347	1.630
Ζευγολατείου .. H	116	5.743	86	657	6	0,3	1	0,3	20,3	109	1.427	6.244
Θάνα .. Π	156	6.836	75	326	2	0,1	—	—	10,6	157	1.607	8.006
Καλιπακίου .. H	34	1.329	—	—	2	—	—	—	0,3	34	618	2.012
Καλιτεζίων .. Π	94	2.900	89	380	94	11,6	—	—	1,2	94	1.024	3.060
Καμαρίου .. Π	89	2.695	88	912	6	0,5	—	—	8,9	85	815	2.674
Κανδάλου .. O	56	2.452	36	307	3	0,2	—	—	2,6	56	694	2.852
Κανδήλας .. H	368	14.277	248	1.381	296	14,2	3	—	4,0	361	5.150	15.637
Καρδαρά .. O	9	368	—	—	2	0,1	1	—	0,3	9	62	388
Κάτω Κολινών .. H	70	1.873	49	155	69	5,4	—	—	0,3	68	502	1.349
Κάτω .. H	230	10.651	205	2.322	10	0,1	1	—	4,8	227	1.508	10.763
Κερασάδας .. H	127	5.444	121	403	25	2,1	2	—	8,6	126	1.576	5.807
Κερασίτσας .. Π	104	2.421	101	1.185	2	0,1	—	—	15,3	106	808	2.558
Κερασταρή .. H	52	2.133	45	63	4	0,3	—	—	1,0	52	558	2.576
Κολινών .. O	347	7.620	233	719	343	28,0	9	0,2	5,8	336	2.830	7.632
Κουτρομπουχίου .. O	81	3.187	33	101	29	0,9	—	—	4,4	81	970	3.461
Κώμης .. H	75	3.103	70	396	61	0,9	1	—	1,0	71	761	2.995
Λιθοβουνίων .. O	38	3.558	35	786	12	2,5	8	—	6,2	38	783	3.883
Λιανής .. O	121	4.873	50	329	43	0,4	—	—	1,0	121	1.131	5.057
Λουκιά .. H	246	8.577	102	802	22	0,6	1	—	1,5	224	1.722	8.029
Λυκοχίου .. O	65	2.232	5	11	41	1,7	1	—	0,3	65	813	2.446
Μακινάου .. O	37	1.185	35	333	4	0,7	—	—	3,7	37	286	1.210
Μάκρης .. H	58	2.148	39	157	2	0,2	—	—	7,7			

Πίναξ 2.3: 'Ιδιόκτηνος γεωργική γή, άρδευόμενα έκτάσεις, άριθμός δένδρων κατά κατηγορίαν και τεμαχισμός τής γεωργικής γής, κατά κοινότητα (ή δήμον) διαμονής του άρχηγού τής έκμεταλλεύσεως (συνέχεια)

Έκτασις εις στρέμματα

Έπαρχία Κοινότης (ή Δήμος)	'Ιδιόκτητος γεωργική γή		'Αρδευόμενα έκτάσεις		'Εκμεταλλεύσεις με καρποφόρα δένδρα και άριθμός των δένδρων τούτων				'Αγροτεμάχια γεωργικής γής				
	'Εκμεταλλεύσεις με ιδιόκτητον γεωργικήν γήν	'Εκτασις ιδιόκτητου γεωργικής γής	'Εκμεταλλεύσεις με άρδευομένην γεωργικήν γήν	'Εκτασις άρδευομένης γεωργικής γής	'Ελαιόδενδρα		'Εσπεριδοειδή		'Άλλα καρποφόρα δένδρα (χιλιάδες)	'Εκμεταλλεύσεις δηλωσασαι άγροτεμάχια	'Αριθμός δηλωθέντων άγροτεμά- χιων	'Εκτασις δηλωθέντων άγροτεμά- χιων	
					'Εκμεταλλεύσεις με ελαιόδενδρα	'Αριθμός δένδρων (χιλιάδες)	'Εκμεταλλεύσεις με εσπεριδοειδή	'Αριθμός δένδρων (χιλιάδες)					
1	2	3	4	5	6	7	8	9	10	11	12	13	
Νεοχωρίου .....	Η	120	6.263	74	646	2	0,6	2	—	9,3	118	1.158	6.695
Νεοτάνης .....	Η	499	17.142	314	2.138	7	0,1	4	0,1	14,9	486	3.651	17.840
Παλασπούργου .....	Ο	127	3.619	14	142	4	0,4	—	—	1,7	124	1.459	3.985
Παλαχοούνης .....	Η	24	1.856	12	37	11	1,4	—	—	0,7	23	277	1.584
Παλλαντίου .....	Π	77	3.209	67	470	—	—	—	—	15,3	77	778	3.559
Πάπαρη .....	Η	135	5.443	78	234	28	0,6	1	—	1,8	138	1.274	5.779
Παρθενίου .....	Η	234	6.441	13	99	110	7,4	2	0,2	24,4	229	3.485	6.621
Πελάγους .....	Π	40	2.641	17	122	—	—	—	—	2,5	41	678	3.593
Περθωρίου .....	Ο	54	1.451	2	3	—	—	—	—	0,1	54	345	1.720
Πιάνας .....	Ο	105	5.352	97	469	18	3,0	1	—	13,9	103	1.002	5.440
Πικέρη .....	Η	152	5.917	62	356	30	1,1	—	—	1,3	144	1.350	5.922
Ρυζών .....	Η	197	6.125	187	2.096	8	1,2	3	0,9	19,1	197	1.797	6.136
Ροεινού .....	Ο	87	3.053	23	68	11	4,2	—	—	3,2	66	743	3.197
Σάγια .....	Ο	107	4.622	81	472	22	0,4	—	—	4,1	101	2.044	4.644
Σελίμνης .....	Η	78	2.708	30	226	14	3,0	1	—	4,5	79	756	3.327
Σμαδάων .....	Η	79	3.849	22	129	24	0,3	—	—	17,3	79	835	4.450
Σκοπής .....	Π	86	4.281	47	483	—	—	—	—	3,2	86	870	4.505
Σταδίου .....	Π	216	7.232	183	2.177	7	0,5	1	0,1	18,6	213	1.977	8.063
Στεγού .....	Π	136	6.025	128	1.957	1	0,1	1	0,5	20,4	129	1.894	6.227
Σπέρτου .....	Π	79	2.712	72	1.238	1	0,5	1	1,8	23,7	78	836	2.858
Τζίβα .....	Π	60	3.535	28	227	2	0,4	—	—	10,5	60	767	3.816
Τσελεπιάκου .....	Ο	119	4.542	71	600	12	1,0	3	—	4,7	105	852	4.034
Χρυσοβιτσιού .....	Ο	97	3.005	7	42	12	1,1	3	0,1	2,8	93	548	3.019
Χωτοούσσης .....	Η	93	2.909	50	312	43	0,4	—	—	2,1	94	1.128	3.352
Ψήλης Βρύσης .....	Π	52	2.075	23	66	21	2,3	—	—	1,8	51	881	2.335
<b>Έπαρχία Μεγαλοπόλεως 50</b>		<b>3.741</b>	<b>118.289</b>	<b>1.635</b>	<b>8.769</b>	<b>2.676</b>	<b>190,9</b>	<b>152</b>	<b>4,3</b>	<b>113,0</b>	<b>3.641</b>	<b>34.438</b>	<b>134.225</b>
<b>Δήμοι</b>													
Μεγαλοπόλεως .....	Π	339	8.045	57	350	187	10,0	5	0,2	4,6	322	1.671	10.036
<b>Κοινότητες</b>													
Άκόβου .....	Ο	124	2.836	18	31	79	1,8	2	—	0,7	122	899	2.967
Αναβρυτού .....	Η	66	1.807	—	—	65	5,8	—	—	0,2	66	787	2.124
Ανεμοδουρίου .....	Π	74	2.499	38	73	72	6,2	2	—	1,4	74	1.139	2.815
Άνθοχωρίου .....	Π	51	2.582	8	65	42	1,0	—	—	1,7	50	738	3.196
Άνω Καρυών .....	Ο	33	880	32	193	—	—	—	—	2,9	33	373	1.061
Βάγγου .....	Ο	49	2.566	—	—	19	0,6	—	—	0,7	49	516	3.367
Βάστα .....	Ο	92	1.604	46	144	30	1,7	7	0,5	1,5	91	620	1.742
Βελιγοστής .....	Η	70	1.246	23	88	64	3,8	5	—	1,2	70	528	1.457
Βουτσάρη .....	Η	47	1.987	13	41	42	3,6	—	—	0,7	46	733	2.284
Γεωφύρας .....	Π	26	979	23	198	23	1,1	—	—	0,4	26	423	1.257
Γιαννιάν .....	Ο	47	1.316	37	163	41	2,3	—	—	1,1	48	429	1.507
Γραικού .....	Η	31	2.084	—	—	31	2,8	—	—	0,5	31	416	2.022
Διραχίου .....	Ο	164	2.993	139	339	24	0,9	6	—	1,5	150	968	2.767
Έγκλησσόλας .....	Η	51	2.284	1	2	46	4,0	—	—	0,4	51	408	2.682
Έλληνιτσής .....	Ο	42	1.059	1	9	41	5,3	—	—	2,6	42	471	1.294
Θακνίας .....	Π	72	2.202	63	865	13	0,1	2	—	0,9	66	565	2.902
Ίσση .....	Ο	176	4.960	86	373	107	3,8	—	—	5,2	169	1.012	5.490
Ίσώματος Καρυών .....	Π	52	1.844	35	247	39	1,7	6	—	1,6	53	456	2.123
Καλυβίων Καρυών .....	Π	45	1.395	38	396	15	0,4	—	—	3,4	42	369	1.695
Καμάρας .....	Ο	141	4.768	120	643	141	15,4	29	1,3	9,9	139	1.477	4.860
Καράτουλα .....	Π	28	948	2	2	24	2,7	—	—	0,2	28	291	1.159
Καστανοχωρίου .....	Ο	51	772	39	210	24	0,2	—	—	1,3	52	350	1.038
Λεονταρίου .....	Η	168	4.823	33	240	169	14,8	3	—	3,6	166	1.249	5.944
Λεπτινίου .....	Η	33	476	11	43	13	—	—	—	0,2	33	304	543
Λυκαίου .....	Ο	69	1.305	53	168	1	—	—	—	4,1	69	450	1.357
Λυκοσούρας .....	Π	39	878	38	193	8	0,1	—	—	0,8	40	319	1.102
Μακρυσίου .....	Ο	59	2.331	4	7	57	6,9	—	—	1,0	59	711	2.809
Μαλλωτών .....	Ο	40	1.795	1	3	37	2,7	—	—	0,9	40	417	1.992
Μαραθούσσης .....	Π	63	2.965	46	651	26	0,3	2	—	1,3	65	536	4.157
Νεοχωρίου Λυκοσού- ρας .....	Ο	34	995	31	176	25	0,9	—	—	0,2	34	238	1.107
Νεοχωρίου Φαλα- σίας .....	Ο	25	942	22	180	12	1,2	2	0,2	0,8	22	217	827
Παραθεσίων .....	Η	179	4.954	93	214	162	8,5	4	—	4,5	170	1.750	5.408
Περίβολίων .....	Π	87	4.150	8	25	78	4,2	1	—	0,7	73	1.081	4.048
Πετρίας .....	Ο	78	3.312	5	7	68	3,0	2	—	0,5	71	667	3.547
Πλάκας .....	Π	31	1.735	19	158	17	0,4	2	0,1	—	31	329	1.897
Ποταμιάς .....	Ο	60	1.550	15	24	60	6,9	1	—	2,2	54	634	1.749
Ραφονιάτη .....	Π	61	2.949	56	309	62	5,3	—	—	1,2	62	764	3.329
Ρουτσίου .....	Η	28	783	20	117	25	2,3	—	—	0,2	28	277	1.072
Σκορτσινού .....	Η	129	3.738	81	132	128	8,6	2	—	1,1	117	1.139	3.634
Σουλαρίου .....	Η	45	2.231	32	72	44	4,6	1	—	1,3	45	815	2.553
Σουλλίου .....	Ο	42	1.653	30	57	42	7,6	4	0,2	7,4	42	498	1.691
Σούλου .....	Π	24	919	1	3	22	1,0	—	—	0,4	25	278	1.172
Τουρκαλέικα .....	Ο	115	2.573	15	34	103	7,2	2	0,2	14,4	114	1.356	2.665
Τριλόφου .....	Ο	36	1.853	2	11	34	4,4	2	—	—	36	324	2.232
Τριποτάμου .....	Π	61	2.142	60	627	31	0,9	1	—	0,3	60	665	2.459
Φαλασίας .....	Ο	56	2.459	—	—	53	2,5	1	—	1,8	56	486	2.809
Χιράδων .....	Ο	79	2.045	18	41	74	4,3	2	0,1	4,6	78	886	2.238
Χράνων .....	Ο	140	6.050	70	383	138	17,0	54	1,5	13,4	141	1.582	6.346
Χωϊέμη .....	Π	89	3.027	52	494	18	0,1	1	—	1,5	90	827	3.693
<b>Έπαρχία Αιγιαλείας .. 58</b>		<b>7.639</b>	<b>162.603</b>	<b>6.250</b>	<b>44.386</b>	<b>6.986</b>	<b>635,7</b>	<b>5.370</b>	<b>756,4</b>	<b>156,3</b>	<b>7.584</b>	<b>54.361</b>	<b>168.190</b>
<b>Δήμοι</b>													
Αιγίου .....	Π	1.921	26.202	1.292	8.932	1.648	100,5	1.150	211,7	10,2	1.871	5.483	26.382
<b>Κοινότητες</b>													
Άγιου Κωνσταντίνου .....	Π	97	2.270	78	293	94	8,1	88	9,1	0,4	99	522	2.373
Αιγιάρας .....	Π	157	3.602	151	1.567	154	19,8	147	28,5	11,5	157	1.726	3.677
Αιγίων .....	Η	99	2.673	98	729	101	25,0	77	5,1	9,8	98	1.960	2.833

Π = πεδινά, Η = ήμιορεινά, Ο = όρεινά κοινότητες



Πίναξ 2.3: 'Ιδιόκτητος γεωργική γη, αρδευόμενα έκτασεις, αριθμός δένδρων κατά κατηγορίαν και τεμαχισμός τῆς γεωργικῆς γῆς, κατά κοινότητα (ἢ δῆμον) διαμονῆς τοῦ ἀρχηγοῦ τῆς ἐκμεταλλεύσεως (συνέχεια)

\* Ἐκτασις εἰς στρέμματα

Ἐπαρχία Κοινότητα (ἢ Δῆμος)	Ἰδιόκτητος γεωργική γῆ		Ἀρδευόμενα έκτασεις		Ἐκμεταλλεύσεις με καρποφόρα δένδρα καὶ ἀριθμὸς τῶν δένδρων τούτων					Ἀγροτεμάχια γεωργικῆς γῆς		
	Ἐκμεταλλεύσεις με ιδιόκτητον γεωργικὴν γῆν	Ἐκτασις ιδιόκτητου γεωργικῆς γῆς	Ἐκμεταλλεύσεις με ἀρδευομένην γεωργικὴν γῆν	Ἐκτασις ἀρδευομένης γεωργικῆς γῆς	Ἐλατόδενδρα		Ἐσπεριδοειδῆ		Ἄλλα καρποφόρα δένδρα (χιλιάδες)	Ἐκμεταλλεύσεις δηλώσαντι ἀγροτεμάχια	Ἀριθμὸς δηλωθέντων ἀγροτεμα- χίων	Ἐκτασις δηλωθέντων ἀγροτεμα- χίων
					Ἐκμεταλλεύσεις με ἐλατόδενδρα	Ἀριθμὸς δένδρων (χιλιάδες)	Ἐκμεταλλεύσεις με ἐσπεριδοειδῆ	Ἀριθμὸς δένδρων (χιλιάδες)				
1	2	3	4	5	6	7	8	9	10	11	12	13
Ἀκράτας Π	278	4.395	260	1.645	257	20,8	243	31,2	4,5	276	1.889	4.520
Ἀμπελοκήπων Ο	88	4.462	82	544	87	20,4	78	9,7	1,6	88	1.289	4.567
Ἀμπέλου Π	66	3.111	56	466	64	8,1	44	6,1	1,1	66	1.383	3.197
Ἄνω Διακοπτοῦ Ο	78	4.882	75	525	78	11,4	53	4,5	3,5	79	840	5.012
Βαλιμῆς Ο	16	616	15	50	12	1,1	5	0,1	0,1	15	205	607
Βαλιμιτιῶν Π	154	2.361	127	798	135	5,5	138	23,7	1,8	154	1.162	2.425
Βελάς Ο	7	292	7	46	5	0,6	5	0,4	0,1	7	112	295
Βουταῖου Ο	41	1.226	39	171	41	3,5	29	2,5	0,2	41	385	1.212
Γκράικα Ο	21	863	19	75	16	0,8	4	0,3	0,3	21	165	876
Γρηγόρη Η	38	1.507	26	74	37	4,4	9	0,2	0,2	38	285	1.669
Δακρυῶν Η	107	3.983	92	245	106	17,3	7	1,1	0,8	106	876	3.987
Δημητροπούλου Π	107	2.905	99	522	105	15,5	103	13,9	1,4	107	629	3.034
Διακοπτοῦ Ο	378	7.110	352	2.854	364	28,0	335	34,0	19,3	356	2.973	6.885
Διγελωτικῶν Π	39	746	36	389	31	1,9	37	8,9	0,1	39	306	750
Ἐλαιῶνος Η	134	3.470	131	2.064	130	20,3	125	19,4	3,7	135	867	3.615
Ἐλάσης Π	132	1.876	122	972	129	10,0	117	20,6	0,5	132	795	1.869
Ἐξοχῆς Ο	15	371	13	106	10	0,3	4	0,1	0,4	15	234	371
Ζαχαρωτικῶν Η	86	1.142	87	546	87	7,8	86	6,8	0,4	86	784	1.149
Καθολικῶ Ο	32	993	31	326	32	4,5	18	1,3	1,3	32	393	1.068
Κάτω Ποταμιᾶς Ο	92	4.211	90	419	91	12,9	77	5,8	2,5	91	1.675	4.216
Κερυνεῖας Ο	127	3.645	80	377	126	12,0	62	1,0	1,6	126	1.507	3.902
Κουλοῦρας Π	120	2.252	98	888	115	13,6	94	18,2	1,1	121	597	2.320
Κούμαρη Π	87	2.412	35	157	78	6,4	35	2,0	0,8	89	916	2.805
Κουινιᾶς Ο	194	4.818	119	368	162	11,5	10	0,9	0,9	193	1.116	5.039
Κρήνης Ο	52	1.331	47	291	17	0,8	38	1,3	0,3	51	283	1.406
Λόγγου Π	119	1.451	104	1.213	122	9,5	115	22,4	0,6	128	464	1.672
Μαμουσιάς Ο	98	3.365	81	233	99	7,0	61	2,6	0,5	98	950	3.374
Μαυρικίου Ο	190	3.242	135	502	186	21,3	121	8,8	3,4	190	1.287	3.480
Μελασιῶν Ο	129	3.536	113	632	123	16,3	44	2,3	1,5	127	1.102	3.684
Μοναστηρίου Η	51	1.420	51	399	51	10,5	26	0,8	0,8	51	758	1.433
Νεραντζιῶν Π	70	2.174	33	180	70	7,1	53	3,9	6,1	71	404	2.197
Νικολαϊκῶν Π	74	971	67	378	67	4,3	70	9,5	1,4	75	488	1.036
Ὀάσεως Ο	25	1.008	25	262	24	8,4	6	0,7	4,1	25	382	1.078
Παραλίας Ἀκράτας Π	81	1.928	76	926	73	6,0	73	16,6	7,7	81	1.003	1.989
Παραλίας Πλατάνου Π	59	2.374	48	256	59	7,9	53	4,7	0,9	60	810	2.388
Παρασκευῆς Ο	77	2.298	65	364	68	5,2	7	0,5	1,3	83	451	2.591
Περιθωρίου Ο	47	451	46	434	13	0,7	7	0,4	2,5	47	634	752
Πλατάνου Ο	123	3.710	107	361	119	13,6	98	3,6	2,2	124	1.969	3.967
Ποροβίτσης Ο	32	1.566	32	276	32	3,3	31	5,3	0,9	31	389	1.533
Πτέρης Ο	235	6.475	172	1.019	221	23,3	121	7,9	1,7	226	1.761	6.462
Πύργου Ο	41	1.054	34	189	40	3,9	31	3,4	0,6	40	399	1.046
Ριζομύλου Π	110	1.535	93	546	104	6,8	103	11,6	0,8	112	671	1.684
Ροδιάς Η	76	1.090	77	545	74	4,5	76	10,7	4,0	78	598	1.126
Ροδοδάφνης Π	322	6.017	303	1.936	273	13,8	298	33,5	3,6	324	1.487	6.345
Σελιᾶνας Ο	37	518	35	346	18	1,4	12	0,7	4,0	38	517	572
Σελιαντικῶν Π	211	3.638	177	1.463	207	12,1	141	14,3	5,5	215	1.277	3.752
Σελινούνας Π	31	762	31	268	30	2,0	28	4,0	0,5	31	239	786
Σιλιβενιατικῶν Π	151	2.585	144	1.559	145	11,1	144	24,3	7,2	149	1.294	2.655
Σινεβροῦ Ο	13	319	13	175	13	2,3	5	0,2	1,3	13	391	508
Τέμενης Π	253	3.119	253	2.510	226	8,2	254	85,8	2,6	258	1.104	3.282
Τούμπας Ο	50	1.201	20	20	46	2,6	20	0,6	0,2	49	247	1.247
Τραπέζης Ο	61	1.642	59	416	61	9,7	60	3,7	2,4	61	503	1.779
Χατζῆ Π	34	781	26	66	34	2,4	28	1,9	0,4	34	258	961
Χρυσανθίου Ο	76	2.649	73	473	76	17,7	66	3,3	3,8	76	1.167	2.750
<b>Ἐπαρχία Καλαβρύτων 71</b>	<b>6.077</b>	<b>172.072</b>	<b>5.359</b>	<b>38.064</b>	<b>2.036</b>	<b>73,5</b>	<b>205</b>	<b>8,5</b>	<b>122,6</b>	<b>5.946</b>	<b>59.177</b>	<b>188.251</b>
<b>Δῆμοι</b>												
Δάφνης Ο	438	15.831	329	1.024	253	8,1	5	—	2,7	420	2.605	17.577
Καλαβρύτων Ο	267	5.099	172	1.247	34	4,9	8	0,5	7,2	262	1.652	6.097
<b>Κοινότητες</b>												
Ἁγίας Βαρβάρας Ο	46	339	44	189	12	0,1	14	0,4	0,8	47	345	403
Ἁγίου Νικολάου Η	59	1.506	56	536	51	1,4	—	—	2,2	57	859	1.716
Ἀγριδίου Ο	61	856	56	479	4	—	—	—	0,6	61	564	1.086
Ἀλεσταινῆς Ο	20	420	19	104	4	—	—	—	0,4	20	309	511
Ἀμυγδαλέας Η	42	1.888	37	180	9	—	—	—	0,7	41	462	2.130
Ἀναστάσεως Ο	60	1.373	59	396	1	—	—	—	0,8	60	422	1.538
Ἄνω Βλασίας Ο	74	1.454	67	532	25	0,7	2	—	1,6	73	416	1.447
Ἄνω Κλειτορίας Ο	106	3.013	102	1.090	72	2,5	4	—	1,8	105	1.424	3.425
Ἄνω Λουσῶν Ο	78	4.321	69	488	6	—	4	0,2	2,0	76	1.548	4.720
Ἀρμπούνα Ο	34	459	33	204	11	0,2	—	—	0,1	34	224	522
Ἀροανίας Ο	73	746	39	132	2	—	1	—	0,1	73	320	876
Βάλας Ο	32	1.628	32	416	20	0,9	—	—	0,8	34	603	2.099
Βεσνίου Ο	82	2.343	77	528	20	0,5	—	—	0,7	82	735	2.837
Βιλιβίνης Ο	19	724	19	149	18	0,8	7	0,2	1,4	19	349	787
Βρυσαρίου Ο	91	2.950	83	926	31	1,1	4	0,1	0,1	89	917	3.107
Γλάστρας Ο	64	1.271	61	292	49	0,7	4	—	1,2	64	673	1.351
Δεινού Ο	19	499	18	97	8	0,3	1	—	0,1	19	207	528
Δερουνίου Ο	63	831	55	214	6	—	1	—	0,5	61	412	893
Δουμενῶν Ο	33	1.001	33	147	13	0,3	4	—	0,8	32	270	996
Δροσάτου Ο	74	3.178	73	875	28	1,2	5	—	0,4	74	791	3.354
Δρυοῦ Ο	65	1.309	62	408	34	0,3	—	—	0,8	64	533	1.466
Ζαρούχλης Ο	44	317	41	209	7	0,1	3	—	1,0	41	198	364
Καλλιφρονίου Ο	74	1.890	72	711	9	0,6	—	—	4,1	74	1.007	2.074
Καμινιῶν Ο	52	1.045	50	384	3	—	—	—	0,3	51	467	1.233
Κανδάλου Ο	32	851	29	313	1	—	—	—	1,4	31	583	927
Καστελλίου Ο	37	934	35	256	—	—	—	—	0,3	35	416	924
Καστριῶν Ο	48	839	45	235	32	0,4	—	—	0,3	48	483	872
Κάτω Βλασίας Ο	88	2.702	74	425	39	1,5	2	0,1	1,9	85	902	2.872
Κάτω Ζαχαρωῦ Ο	27	2.133	28	1.519	31	15,6	21	2,7	0,8	36	237	2.332
Κάτω Κλειτορίας Ο	287	3.864	248	1.196	136	3,2	4	—	5,0	260	1.431	4.043
Κάτω Λουσῶν Ο	58	3.664	26	240	13	0,6	3	—	0,7	57	1.629	4.418
Κερπινῆς Ο	83	2.133	76	427	28	0,7	20	1,7	1,7	80	836	2.372
Κερπέτης Ο	231	4.974	218	2.423	15	0,6	2	—	3,5	219	1.719	5.330
Κλειτορίας Η	55	1.142	55	475	11	—	1	—	0,6	51	402	1.116
Κορφῶν Ο	28	1.124	28	263	25	0,9	3	—	0,6	28	331	1.157
Κοστῆλης Ο	86	3.360	77	536	3	—	—	—	2,1	87	1.160	3.678
Κρηνόφυτων Ο	100	3.349	92	523	72	1,7	2	—	2,9	100	1.110	3.609

Π = πεδινά, Η = ἡμιορεινά, Ο = ὄρεινα κοινότητες

Πίναξ 2.3: 'Ιδιόκτητος γεωργική γη, άρδευόμενα έκτάσεις, αριθμός δένδρων κατά κατηγορίαν και τεμαχισμός τής γεωργικής γής, κατά κοινότητα (ή δήμον) διαμονής του άρχηγού τής έκμεταλλεύσεως (συνέχεια)

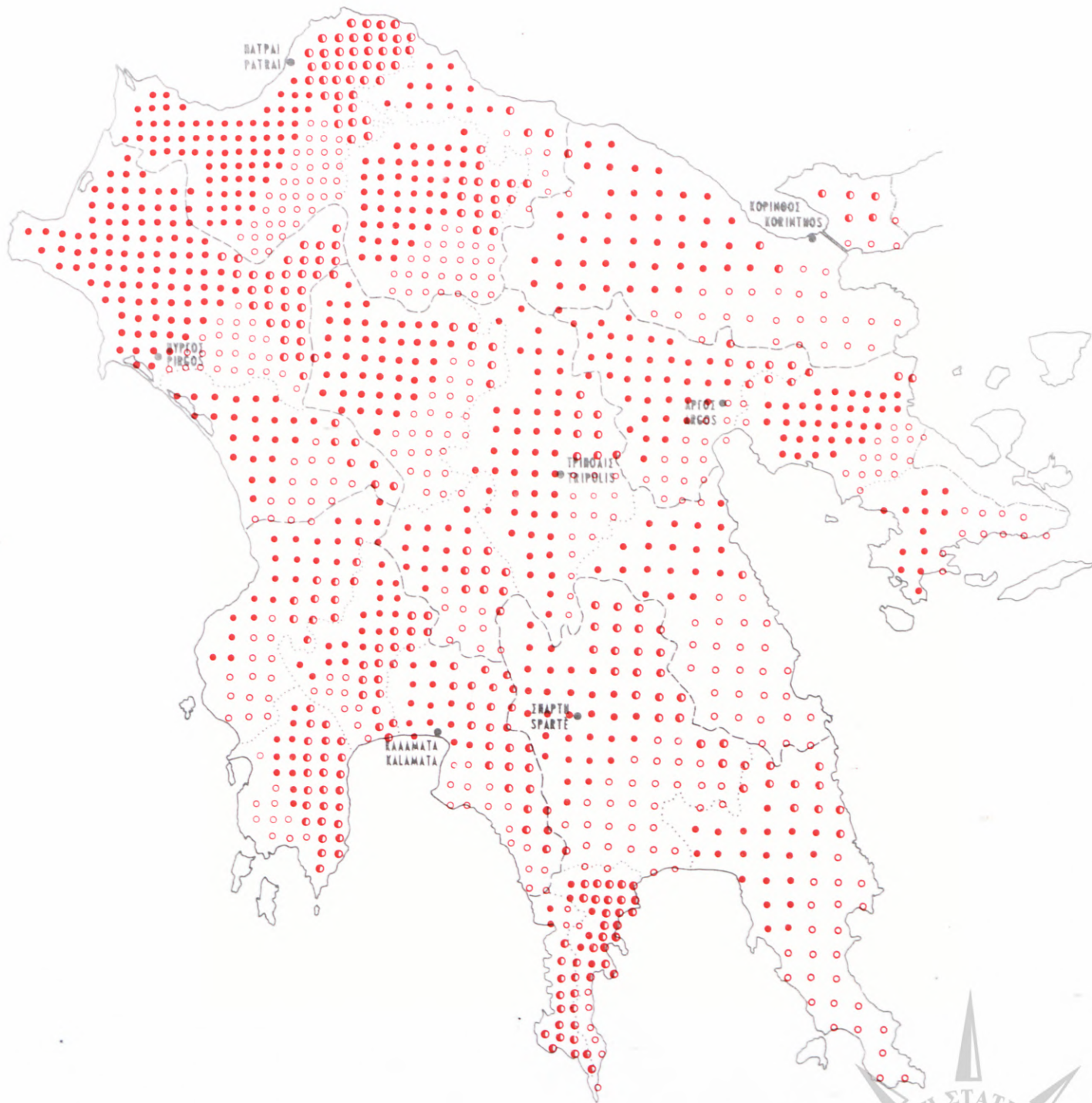
\* Έκτασις εις στρέμματα

'Επαρχία Κοινότης (ή Δήμος)	'Ιδιόκτητος γεωργική γη		'Αρδευόμενα έκτάσεις		'Εκμεταλλεύσεις με καρποφόρα δένδρα και αριθμός των δένδρων τούτων					'Άγροτεμάχια γεωργικής γής		
	'Εκμεταλλεύσεις με ιδιόκτητην γεωργικήν γήν	'Εκτασις ιδιόκτητου γεωργικής γής	'Εκμεταλλεύσεις με άρδευομένην γεωργικήν γήν	'Εκτασις άρδευομένης γεωργικής γής	'Ελαιόδενδρα		'Εσπεριδοειδή		'Άλλα καρποφόρα δένδρα (χιλιάδες)	'Εκμεταλλεύσεις δηλωσασαί άγροτεμάχια	'Αριθμός δηλωθέντων άγροτεμα- χίων	'Εκτασις δηλωθέντων άγροτεμα- χίων
					'Εκμεταλλεύσεις με ελαιόδενδρα	'Αριθμός δένδρων (χιλιάδες)	'Εκμεταλλεύσεις με εσπεριδοειδή	'Αριθμός δένδρων (χιλιάδες)				
1	2	3	4	5	6	7	8	9	10	11	12	13
Κρουνηρίου . . . . . Ο	52	1.555	52	830	7	0,2	3	—	3,9	53	669	1.737
Λαγοβουνίου . . . . . Ο	70	1.797	65	768	—	—	1	—	2,2	70	595	2.015
Λαπαναγών . . . . . Ο	42	1.066	40	279	13	0,2	1	—	0,4	42	347	1.288
Λευκασίου . . . . . Ο	87	3.163	69	366	27	0,6	5	0,1	0,9	85	689	3.460
Λευκουρίου . . . . . Ο	111	1.596	103	464	10	0,4	1	—	1,0	107	1.307	1.718
Λιβρατζίου . . . . . Ο	165	2.276	154	602	34	0,2	2	—	2,2	162	1.310	2.630
Λυκουριάς . . . . . Ο	239	6.534	231	907	174	2,9	4	0,1	1,3	227	1.677	6.369
Μανυσίου . . . . . Ο	119	4.392	115	1.291	17	1,4	1	—	5,9	117	1.131	4.842
Μεσορρυγγίου . . . . . Ο	21	251	22	234	3	—	—	—	1,4	22	521	325
Μικρού Ποντιά . . . . . Ο	94	2.533	72	370	7	0,3	—	—	1,2	93	528	2.519
Ναοίων . . . . . Ο	47	2.006	44	171	30	0,4	—	—	2,2	47	477	2.072
Παγγρατίου . . . . . Η	157	6.183	141	750	66	0,6	2	—	1,7	148	1.982	6.643
Πάου . . . . . Ο	77	2.217	73	498	18	0,6	1	—	1,0	78	778	2.464
Περιστέρας . . . . . Ο	21	274	21	236	5	—	—	—	0,9	22	211	341
Πετσάκων . . . . . Ο	83	2.272	80	480	65	3,4	15	0,6	2,3	82	713	2.449
Πεύκου . . . . . Π	53	1.704	53	364	12	—	10	—	0,3	51	520	1.849
Πλάκας . . . . . Ο	38	340	38	152	—	—	—	—	—	38	208	349
Πλανητέρου . . . . . Ο	89	1.490	86	466	58	1,1	—	—	1,0	89	646	1.560
Πλατανιώτισσης . . . . . Ο	39	914	38	426	15	0,9	—	9	1,0	39	363	1.066
Πριολίθου . . . . . Ο	84	2.699	80	797	4	—	—	—	1,2	81	721	2.673
Προφήτου 'Ηλιού . . . . . Ο	23	508	13	67	2	—	—	—	—	23	122	533
Ρογών . . . . . Ο	40	845	37	308	9	0,2	3	—	0,5	39	514	1.000
Σειρών . . . . . Ο	129	2.099	123	583	7	—	—	—	0,9	126	803	2.202
Σηγουνίου . . . . . Ο	69	3.283	62	378	3	0,1	—	—	1,3	69	2.975	3.898
Σκαπαστού . . . . . Ο	185	6.668	168	910	12	0,3	4	0,1	7,2	184	2.500	7.204
Σκοτάνης . . . . . Η	90	4.909	4	19	72	1,5	—	—	0,9	86	756	4.868
Τουρλάδας . . . . . Η	50	1.057	48	333	36	0,5	—	—	1,8	49	789	1.183
Τρεχλού . . . . . Ο	90	3.201	90	1.315	11	0,2	1	—	4,1	88	1.020	3.398
Φιλίων . . . . . Ο	189	9.656	161	714	124	6,8	3	0,1	3,1	186	1.916	10.610
Φλαμπούρων . . . . . Η	73	2.521	73	1.020	6	0,1	—	—	3,8	74	1.160	2.954
Χόβολης . . . . . Ο	89	2.364	84	587	53	0,7	3	0,1	1,7	89	1.070	2.675
Ψωφίδας . . . . . Ο	132	2.339	130	591	1	—	—	—	0,1	132	614	2.370
<b>'Επαρχία Πατρών . . . . . 113</b>	<b>15.679</b>	<b>542.824</b>	<b>8.522</b>	<b>92.891</b>	<b>14.071</b>	<b>961,6</b>	<b>6.270</b>	<b>586,7</b>	<b>302,6</b>	<b>15.349</b>	<b>68.770</b>	<b>565.363</b>
<b>Άημοι</b>												
Πατρέων . . . . . Π	3.176	43.147	1.860	17.795	2.809	156,4	1.687	145,1	132,4	3.071	6.942	45.110
<b>Κοινότητες</b>												
'Αγίας Βαρβάρας . . . . . Η	71	2.935	6	17	68	3,1	1	—	0,7	71	349	3.011
'Αγίας Μαρίας . . . . . Η	49	1.916	1	10	39	1,0	—	—	0,1	47	138	1.849
'Αγιοβλαστίσκων . . . . . Π	89	2.313	40	252	86	5,2	40	6,1	0,4	88	490	2.758
'Αγίου Βασιλείου . . . . . Π	91	1.209	59	147	91	5,9	73	2,4	1,2	91	430	1.250
'Αγίου Γεωργίου Ρίου . . . . . Π	177	1.930	54	250	155	8,6	92	2,5	2,0	175	455	2.042
'Αγίου Νικολάου . . . . . Π	95	6.734	20	81	93	9,7	17	0,9	0,7	93	618	6.962
'Αγίου Στεφάνου . . . . . Π	72	4.444	50	549	68	8,8	11	0,9	1,8	75	349	5.194
'Αλεποχωρίου . . . . . Ο	83	2.388	68	340	72	0,7	10	—	0,5	83	343	2.571
'Αλισσού . . . . . Π	206	3.843	129	1.087	208	15,3	136	29,0	2,2	211	884	4.507
'Αλσους . . . . . Ο	53	1.418	44	98	50	4,1	35	1,3	0,2	57	247	1.609
'Ανω 'Αχαΐας . . . . . Π	96	3.366	4	21	98	7,3	35	1,5	0,7	96	427	3.309
'Ανω Καστριτσίου . . . . . Π	173	2.476	140	1.055	154	6,5	10	0,1	5,3	169	758	2.470
'Ανω Σουδεναϊκών . . . . . Η	92	3.789	20	89	91	12,0	46	2,9	0,6	90	689	4.010
'Απιδεώνος . . . . . Π	82	3.879	32	634	72	8,8	45	3,5	0,1	80	543	4.339
'Αρξίου . . . . . Π	61	3.602	23	545	67	1,9	—	—	—	60	218	3.636
'Αραχοβιτικών . . . . . Π	86	1.223	81	683	88	7,2	82	4,7	4,2	86	505	1.263
'Αργυράς . . . . . Ο	81	2.083	78	1.013	79	4,8	2	—	4,3	81	627	2.096
'Αρλας . . . . . Η	86	4.432	35	194	83	5,3	13	0,5	0,1	82	330	4.629
'Αρραβωνίσσης . . . . . Η	106	3.273	63	124	106	8,0	39	1,7	0,8	104	604	3.348
'Αχαϊκού . . . . . Π	71	3.305	41	237	71	9,6	39	5,0	0,6	70	387	3.932
Βασιλικού . . . . . Π	201	5.712	145	1.960	198	16,2	90	2,7	4,5	193	809	6.586
Βελμαχίου . . . . . Ο	21	683	3	29	21	0,4	—	—	—	23	62	829
Βελιτσών . . . . . Π	87	4.778	20	88	86	4,6	30	0,1	0,8	88	499	4.944
Βερίνου . . . . . Ο	53	1.617	6	6	7	0,2	5	0,6	—	54	434	1.768
Βερναρδαϊκών . . . . . Π	60	930	27	102	60	4,7	43	0,6	2,4	60	252	1.020
Βραχυνικών . . . . . Π	405	10.656	226	1.083	423	34,4	249	19,1	7,9	420	3.673	12.105
Δαμικανίου . . . . . Ο	29	1.510	27	289	27	1,5	11	0,4	0,1	27	221	1.580
Δεμεστίχων . . . . . Ο	35	1.382	30	149	14	0,4	3	0,1	1,4	35	283	1.541
Δουκαναϊκών . . . . . Ο	25	894	3	4	25	2,2	12	0,1	0,1	24	136	870
Δρεπίνου . . . . . Π	91	2.011	90	895	91	9,7	87	5,9	1,0	90	645	2.221
Δροσιάς . . . . . Ο	215	6.962	126	757	176	2,4	1	—	1,0	215	727	7.129
'Ελαιχωρίου . . . . . Π	58	2.459	41	164	55	3,3	37	1,4	1,1	51	285	2.171
'Ελιόστρας . . . . . Ο	128	3.899	114	1.214	120	6,5	23	0,4	1,4	127	867	3.296
'Ερμιονθιάς . . . . . Ο	78	2.625	5	24	71	3,1	—	—	0,5	77	187	2.512
Ζήριας . . . . . Ο	245	4.682	188	816	235	15,9	173	14,9	4,7	249	1.189	4.747
Θέας . . . . . Π	81	3.052	7	11	81	5,4	24	1,0	1,9	83	387	3.504
Θεριανού . . . . . Π	41	1.574	30	258	40	4,5	29	2,5	0,5	41	230	1.839
Ισώματος . . . . . Π	125	5.621	114	3.893	122	16,2	76	6,4	1,3	120	598	6.782
Καγκαδίου . . . . . Π	121	8.726	78	722	109	7,9	81	5,2	1,9	127	676	10.179
Καλανίστρας . . . . . Ο	71	2.007	28	207	43	1,3	3	0,1	0,5	68	304	2.084
Καλάνου . . . . . Ο	43	1.524	11	38	33	1,3	2	—	0,7	41	215	1.554
Καλεντζίου . . . . . Ο	156	7.394	3	12	133	2,9	4	—	0,9	142	544	6.961
Καλλιθέας . . . . . Ο	103	3.211	73	182	102	5,1	31	0,5	1,3	102	833	3.407
Καλουσιού . . . . . Ο	104	3.623	41	63	80	0,6	1	—	0,4	100	314	3.481
Κάλα . . . . . Η	73	4.072	7	145	66	2,6	—	—	—	71	359	4.152
Καιμαρών . . . . . Π	215	3.278	199	1.616	213	15,3	193	25,3	1,5	211	996	3.484
Καιμιών . . . . . Π	90	1.927	34	155	90	7,9	68	8,4	0,9	91	401	1.932
Καραϊκών . . . . . Π	192	10.211	127	2.099	181	20,1	127	7,9	0,6	190	879	10.901
Κατσαράτου . . . . . Ο	52	1.886	48	472	39	0,7	2	—	0,5	52	367	1.889
Κάτω 'Αλισσού . . . . . Π	119	2.198	109	1.221	113	6,7	112	41,0	0,5	123	559	2.479
Κάτω 'Αχαΐας . . . . . Π	459	12.516	196	1.878	428	33,6	208	36,2	5,5	455	1.490	13.558
Κάτω Καστριτσίου . . . . . Π	86	1.567	83	727	86	7,1	65	1,0	1,7	85	317	1.717
Κομπηγαδίου . . . . . Ο	70	2.457	47	282	33	1,0	3	—	0,9	64	488	2.527
Κομψαρη . . . . . Ο	104	7.022	75	817	103	6,4	25	0,3	1,0	100	542	7.050
Κρήνης . . . . . Ο	94	3.343	84	1.319	90	5,6	70	9,2	2,3	93	382	3.496
Κρίθαρχαίων . . . . . Π	51	3.082	26	283	50	2,3	—	—	0,5	50	201	3.051
Κρίνου . . . . . Π	89	5.612	62	457	89	11,4	73	3,7	3,3	86	570	5.771
Κρυσταλλόβρυσης . . . . . Η	34	1.933	—	—	10	0,2	1	—	—	34	410	1.970
Λάκκας . . . . . Ο	79	2.220	38	57	73	4,5	13	0,2	0,2	81	440	2.303
Λακκοπέτρας . . . . . Π	136	14.813	37	1.230	77	4,2	3	0,1	0,1	130	730	14.650

Π = πεδινά, Η = ήμιορεινά, Ο = όρεινά κοινότητες




4. ΑΡΙΘΜΟΣ ΒΟΟΕΙΩΝ, ΠΡΟΒΑΤΩΝ ΚΑΙ ΑΙΓΩΝ  
 EFFECTIFS DES BOVINS, DES OVINS ET DES CAPRINS



- 200 Βοειδή - Bovins
- 2000 Πρόβατα - Ovins
- 2000 Αίγες - Caprins







Πίναξ 2.3: 'Ιδιόκτητος γεωργική γη, άρδευόμενα έκτάσεις, άριθμός δένδρων κατά κατηγορίαν και τεμαχισμός τής γεωργικής γής, κατά κοινότητα (ή δήμον) διαμονής του άρχηγού τής έκμεταλλεύσεως (συνέχεια)

\*Εκτασις εις στρέμματα

Επαρχία Κοινότης (ή Δήμος)	'Ιδιόκτητος γεωργική γη		*Άρδευόμενα έκτάσεις		*Έκμεταλλεύσεις με καρποφόρα δένδρα και άριθμός τών δένδρων τούτων				*Άγροτεμάχια γεωργικής γής				
	'Εκμεταλλεύσεις με ιδιόκτητον γεωργικήν γήν	Εκτασις ιδιόκτητου γεωργικής γής	'Εκμεταλλεύσεις με άρδευομένην γεωργικήν γήν	Εκτασις άρδευομένης γεωργικής γής	'Ελαιόδενδρα		'Εσπεριδοειδή		Άλλα καρποφόρα δένδρα (χιλιάδες)	'Εκμεταλλεύσεις δηλωσασα άγροτεμάχια	Άριθμός δηλωθέντων άγροτεμα- χίων	Εκτασις δηλωθέντων άγροτεμα- χίων	
					'Εκμεταλλεύσεις με ελαϊόδενδρα	Άριθμός δένδρων (χιλιάδες)	'Εκμεταλλεύσεις με εσπεριδοειδή	Άριθμός δένδρων (χιλιάδες)					
1	2	3	4	5	6	7	8	9	10	11	12	13	
Λακωνιάτων	O	56	1.028	51	392	37	0,8	2	0,3	0,8	55	344	1.077
Λεοντίου	O	178	7.217	154	1.947	31	0,7	10	0,4	4,4	172	953	7.286
Λιμνοχωρίου	Π	149	12.862	82	1.579	144	13,3	23	2,1	0,9	142	938	13.068
Λουσιικών	Π	253	8.946	40	290	246	26,8	76	4,8	2,3	253	1.333	9.996
Μάγιστρα	O	22	980	20	85	21	1,4	10	0,9	0,2	22	160	1.021
Μαζαρακίου	Π	206	8.673	44	126	172	12,3	27	—	0,4	207	879	9.114
Μανασίου	H	114	4.088	8	99	96	2,7	5	0,1	0,2	99	390	3.912
Μονοχίου	Π	294	13.081	95	2.414	244	16,1	89	12,0	0,5	285	1.177	13.804
Μυτιλήνου	Π	189	4.828	45	264	191	10,7	84	7,2	3,4	193	746	5.157
Μυραλίου	H	43	2.612	41	576	43	4,9	5	—	0,5	43	234	2.588
Μυτιπόλεως	H	98	5.890	26	143	94	5,6	10	0,1	0,4	98	304	6.080
Μυχοίου	Π	137	8.506	2	40	136	5,9	8	—	0,7	128	611	8.193
Μοίρας	O	51	1.839	48	710	20	0,7	1	—	1,1	51	381	1.880
Μονοδενδρίου	Π	68	2.023	38	182	68	6,2	50	—	5,1	62	602	1.831
Μυρόβρυσης	O	67	3.006	34	149	51	1,3	2	—	—	66	356	2.983
Μύρτου	Π	123	5.149	84	629	126	9,8	50	3,1	1,5	109	430	4.806
Νέου Έρινεού	H	118	3.105	95	793	108	9,0	71	13,2	1,9	113	508	3.061
Νιτροαϊκών	Π	82	5.119	42	498	76	12,6	39	—	2,2	81	569	5.299
Επυροχωρίου	H	74	3.165	6	38	64	1,9	—	—	0,1	73	223	3.286
Όβριας	Π	152	2.929	92	669	153	8,7	105	8,7	5,0	151	440	3.181
Παραλίας	Π	145	1.815	89	713	143	6,1	124	14,2	6,7	151	368	2.170
Πέτα	Π	76	5.646	45	250	76	8,3	56	1,7	1,4	76	349	5.688
Πετροχωρίου	H	212	12.940	48	355	208	19,1	54	1,9	2,7	212	1.178	13.588
Πετροτού	O	72	2.392	47	571	43	1,9	27	5,0	0,8	67	481	2.239
Πιπίτης	O	39	1.918	39	207	37	2,0	5	0,3	0,1	39	262	1.930
Πλατανίου	Π	50	1.037	48	805	49	6,5	20	2,5	3,7	46	220	1.142
Πλατανόβρυσης	H	113	4.763	71	280	112	9,3	9	0,1	1,0	102	484	4.643
Πορτών	Π	124	5.839	25	200	121	5,5	17	0,1	0,4	104	430	5.577
Ριόλου	Π	170	8.535	56	489	159	10,6	82	6,3	1,4	165	1.100	8.953
Ρογιτίκων	Π	110	2.114	49	270	107	5,5	52	4,6	1,8	108	566	2.199
Ρουπακιάς	H	62	2.393	—	—	61	3,0	1	—	0,1	62	234	2.393
Σαγαϊκών	Π	292	17.737	164	6.006	248	22,5	127	17,6	0,7	288	1.287	20.188
Σαλμενίκου	O	95	3.261	88	1.134	88	7,5	39	4,4	1,5	89	542	3.213
Σαντομερίου	Π	142	10.578	4	76	140	10,1	4	—	0,1	135	530	10.336
Σαραβαλίου	Π	176	3.176	173	2.326	168	8,5	152	28,0	12,1	169	560	3.173
Σελλών	O	68	1.725	66	960	66	3,5	6	0,1	2,1	65	434	1.604
Σκιαδά	H	197	9.347	118	2.505	76	0,7	1	—	0,8	181	515	8.876
Σκούρα	H	45	2.122	8	73	22	1,2	—	—	0,4	45	182	2.362
Σουλίου	O	101	2.235	101	1.057	90	3,6	24	1,2	1,6	102	676	2.742
Σπαρτιάς	O	88	3.097	73	331	52	2,6	2	—	0,4	88	384	3.189
Σταροχωρίου	Π	116	7.316	41	597	114	7,1	48	1,2	1,5	112	677	7.766
Τοσυκαλιτικών	Π	101	2.779	63	496	101	13,8	84	12,4	3,5	102	977	3.130
Φαρών	Π	105	8.924	90	3.047	102	14,6	83	9,6	3,3	106	505	9.064
Φλόκα	H	63	3.621	—	—	61	4,7	—	—	—	64	187	3.595
Φράγκας	Π	90	5.874	40	827	89	8,4	49	3,4	0,6	89	887	6.398
Φωσταίνης	Π	62	2.922	24	98	62	5,0	7	0,1	0,4	62	310	3.060
Χαϊκαλλίου	Π	107	10.057	65	408	98	15,0	21	1,0	1,6	107	504	10.142
Χαλανδρίτσας	H	262	12.955	232	5.002	264	18,6	83	3,2	2,4	260	1.103	13.681
Χαραυγής	H	111	5.851	33	424	109	4,8	4	0,2	0,4	106	635	5.593
Χιόνιας	H	56	1.886	6	47	53	2,4	3	0,2	0,1	57	181	1.888
Χρυσοπηγής	O	39	2.616	31	455	30	0,8	1	—	0,3	35	213	2.357
Ψαθοπούργου	Π	101	926	82	314	100	6,5	80	3,5	1,5	99	397	926

ΝΟΜΟΣ ΗΛΕΙΑΣ

Επαρχία Ηλείας ...	25.086	847.839	8.335	116.969	21.317	1.440,1	10.196	521,7	142,4	24.589	95.712	918.686	
Δήμοι													
*Αιγιαλάδος	Π	2.116	47.683	358	7.893	1.763	104,6	503	31,2	9,9	2.084	4.340	51.048
*Ανδραβίδας	Π	517	15.915	72	2.616	403	15,6	288	7,4	2,8	524	1.594	19.614
*Αρχαίας Όλυμπίας	Π	128	3.354	29	201	125	17,4	52	3,1	0,7	121	501	3.123
*Γαστούνης	Π	646	14.969	110	6.207	320	10,3	195	10,2	1,7	639	1.436	21.522
*Λετρίνων	Π	1.967	35.428	337	5.195	1.545	100,0	673	43,1	10,0	1.825	3.961	37.071
*Λεχαιών	Π	427	20.590	65	3.162	280	17,1	160	6,8	2,0	445	1.158	28.276
Κοινότητες													
*Αγίας Άννης	O	110	3.926	76	367	102	2,0	41	0,1	1,1	105	471	3.760
*Αγίας Κυριακής	O	43	1.690	15	63	11	0,9	—	—	—	42	378	1.710
*Αγίας Μάρας	Π	73	2.491	29	751	63	3,3	50	2,1	0,1	72	251	2.786
*Αγίας Τριάδος	H	71	2.548	49	459	46	1,0	1	—	0,7	69	286	2.696
*Αγίου Γεωργίου	Π	132	2.189	27	184	134	9,9	64	3,2	0,7	137	388	2.788
*Αγίου Δημητρίου	Π	111	3.552	88	1.240	107	5,4	72	1,1	0,3	115	632	3.978
*Αγ. Ηλία Λετρίνων	Π	77	2.856	51	1.436	70	7,8	38	0,8	0,3	77	318	3.491
*Αγ. Ηλία Πηνελόπης	Π	74	3.391	53	524	72	4,3	7	—	0,3	73	437	3.752
*Αγίου Γεωργίου	Π	136	1.811	13	119	126	3,8	46	2,2	0,3	130	253	1.952
*Αγίου Νικολάου	H	73	6.676	46	130	73	4,6	30	0,1	0,5	73	442	6.939
*Αγίων Αποστόλων	Π	44	1.245	17	62	42	3,0	26	0,3	0,5	42	225	1.272
*Αγνάντων	H	63	4.047	47	351	53	1,4	12	—	0,4	65	270	4.127
*Αγραμπελών	O	57	965	49	345	11	0,4	—	—	0,3	57	303	1.035
*Αγραμπελών	H	90	4.153	54	454	87	3,8	17	—	0,5	90	656	4.450
*Αγραμπελών	Π	68	4.945	15	170	68	4,0	21	—	0,9	64	463	4.859
*Αλποχωρίου	Π	190	4.372	90	643	184	22,1	130	9,3	1,7	196	794	5.356
*Αμπελοκάμπου	Π	153	6.172	78	2.966	130	5,8	99	1,6	0,5	150	484	6.634
*Αμπελώνος	Π	185	4.172	19	117	186	8,8	43	0,7	0,7	183	614	4.490
*Ανθώνος	H	98	4.792	61	431	97	4,0	36	0,1	0,9	98	491	5.061
*Αντρωίου	O	191	6.448	107	209	90	1,2	1	—	0,7	185	1.152	6.159
*Αρβανίτη	Π	67	1.834	3	18	61	3,9	30	0,2	0,3	61	265	1.801
*Αρετής	Π	74	4.595	31	957	60	3,9	41	6,8	0,2	72	267	5.993
*Ασπρων Σπιτιών	Π	133	5.083	114	969	130	7,1	104	5,5	0,3	120	780	5.259
*Αστρά	O	77	827	76	320	1	—	2	—	0,6	74	242	789
Αυγείου	H	119	3.817	62	629	119	7,9	30	0,5	0,1	119	361	3.783
Αυγής	H	119	4.755	80	574	110	4,8	17	—	0,8	117	558	5.026
Αχλαδίνης	H	112	5.100	11	218	104	3,6	4	—	1,6	110	647	5.256
Βαρβασιάνης	Π	273	5.689	59	289	268	25,3	122	10,7	0,9	265	844	6.496
Βαρβολομίου	Π	618	15.808	54	915	534	39,3	343	11,3	4,7	647	2.024	17.951
Βασιλακίου	Π	156	9.479	108	504	153	9,5	90	2,0	1,1	155	904	9.567
Βελακιδίου	Π	84	4.617	43	305	74	3,9	14	—	0,5	74	433	4.332
Βουλακιάς	Π	113	5.079	31	129	100	3,3	70	—	0,8	112	405	5.109
Βουνάργου	Π	219	4.904	37	156	217	20,1	135	7,7	1,8	222	806	5.449

Π = πεδινά, Η = ήμιορεινά, Ο = όρεινά κοινότητες

Πίναξ 2.3: 'Ιδιόκτητος γεωργική γη, άρδευόμενοι εκτάσεις, αριθμός δένδρων κατά κατηγορίαν και τεμαχισμός τής γεωργικής γής, κατά κοινότητα (ή δήμον) διαμονής του άρχηγού τής εκμεταλλεύσεως (συνέχεια)

\*Εκτασις εις στρέμματα

'Επαρχία Κοινότης (ή Δήμος)	'Ιδιόκτητος γεωργική γη		'Αρδευόμενοι εκτάσεις		'Εκμεταλλεύσεις με καρποφόρα δένδρα και αριθμός των δένδρων τούτων					'Αγροτεμάχια γεωργικής γής		
	'Εκμεταλλεύσεις με ιδιόκτητον γεωργικήν γήν	'Εκτασις ιδιόκτητου γεωργικής γής	'Εκμεταλλεύσεις με άρδευομένην γεωργικήν γήν	'Εκτασις άρδευομένης γεωργικής γής	'Ελαιόδενδρα		'Εσπεριδοειδή		'Άλλα καρποφόρα δένδρα (χιλιάδες)	'Εκμεταλλεύσεις δηλώσασαι άγροτεμάχια	'Αριθμός δηλωθέντων άγροτεμα- χίων	'Εκτασις δηλωθέντων άγροτεμα- χίων
					'Εκμεταλλεύσεις με ελαιόδενδρα	'Αριθμός δένδρων (χιλιάδες)	'Εκμεταλλεύσεις με εσπεριδοειδή	'Αριθμός δένδρων (χιλιάδες)				
1	2	3	4	5	6	7	8	9	10	11	12	13
Βουπρασιού Π	399	18.309	159	3.425	260	20,5	111	19,6	1,6	393	1.128	19.728
Βροχίτης Π	105	3.104	17	125	103	8,4	61	2,0	0,7	101	457	3.046
Βυτιναικών Π	110	2.440	27	343	102	4,6	34	0,3	0,5	104	341	2.986
Γερακίου Η	161	6.031	27	87	159	21,4	53	0,2	1,1	163	739	6.465
Γουμέρου Π	245	6.986	34	110	195	3,0	47	0,3	1,0	232	748	6.658
Γρυκτασιών Π	85	2.017	7	65	86	4,3	29	0,5	0,2	84	404	2.308
Δάφνης Η	134	6.639	11	90	128	7,5	54	0,2	0,6	134	667	6.899
Δαφνιοτίσης Η	110	3.986	61	238	107	4,4	25	—	—	97	310	3.767
Δημητρας Π	49	1.683	1	10	43	1,7	20	0,7	0,1	48	147	1.880
Δούκα Η	63	1.673	19	53	60	2,7	20	0,2	1,7	62	295	1.681
Δουναίων Π	187	7.213	133	5.035	176	29,6	100	7,5	1,2	194	631	10.088
'Ελακίων Π	114	3.258	31	134	111	7,7	85	2,0	1,1	115	559	3.661
'Εφόρας Π	108	6.612	88	1.549	101	8,2	66	0,3	0,9	106	486	6.922
'Ηλιδος Π	56	2.401	11	54	54	4,1	16	0,3	0,1	57	291	2.474
'Ηρακλείας Π	125	3.593	100	776	123	10,6	84	3,0	0,8	126	820	3.714
Καβάλας Π	225	7.154	32	1.236	190	4,9	176	5,0	0,8	223	725	8.030
Κακοταρίου Ο	75	1.630	9	70	9	0,2	1	—	—	72	326	1.695
Καλυβίων 'Ηλιδος Π	97	3.263	95	1.611	84	4,4	56	2,7	0,7	99	464	3.394
Καλυβίων Μυρτου- τιών Π	41	1.280	11	97	36	1,6	29	0,8	0,3	45	251	1.542
Καμένης Π	62	2.050	58	344	62	3,1	55	2,7	0,2	60	386	2.091
Κάμπου Π	61	3.107	20	160	59	3,0	36	0,1	—	53	184	2.624
Καπελέτου Π	134	11.301	75	1.011	109	8,0	48	2,8	0,8	127	390	11.541
Καράτουλας Π	192	5.324	114	307	175	11,5	69	1,0	0,5	176	833	5.380
Καρδαχιά Π	205	4.918	85	2.666	186	18,3	105	7,7	1,7	213	665	7.114
Καρδιακωτίου Π	78	1.808	24	819	61	3,9	37	1,0	0,3	77	283	2.431
Καρούς Η	68	2.961	46	422	66	2,5	39	0,1	1,7	66	302	3.187
Κάστρου Π	169	12.089	32	706	166	15,6	156	58,5	1,0	166	685	11.974
Κατακόλου Π	30	637	—	—	26	3,1	10	0,1	0,1	25	34	558
Κατασφύρας Π	115	2.706	18	122	110	8,0	65	2,5	0,6	112	410	2.875
Κάτω Παναγίας Π	123	3.293	2	70	117	14,2	87	10,0	0,4	119	536	3.350
Καυκωνίας Π	58	2.403	19	62	57	3,7	50	0,8	0,8	58	388	2.506
Κέντρου Π	127	5.565	104	1.863	125	7,2	24	—	0,9	129	847	6.139
Κεραμιδιάς Η	125	5.676	32	230	121	7,0	18	—	0,4	122	681	6.055
Κλαδέου Η	63	2.043	33	137	58	5,2	39	2,1	0,2	61	260	2.124
Κλυδιάς Η	97	2.620	88	543	69	2,1	5	—	0,9	97	489	2.609
Κολιρίου Π	278	5.805	49	253	260	27,3	80	11,1	0,8	276	853	5.942
Κορρακοχωρίου Π	64	1.946	14	165	54	7,0	25	0,8	0,1	67	189	2.460
Κοροΐβου Π	84	2.997	34	1.648	57	4,4	15	1,0	—	84	306	3.665
Κορυφής Π	45	1.689	3	74	42	4,4	42	1,5	0,4	45	183	1.934
Κοσκινιά Π	47	1.250	31	121	46	6,4	43	4,7	0,4	46	281	1.402
Κοΰμνη Η	192	7.242	55	226	165	4,6	6	—	3,2	182	999	7.263
Κουρτέση Π	144	17.402	72	1.410	132	15,9	73	10,1	0,4	142	563	19.754
Κουτσοσφύρας Π	139	7.462	59	563	134	7,2	60	0,6	0,6	137	632	7.517
Κρυόβρυσης Ο	105	2.295	73	239	14	0,9	1	—	0,6	101	609	2.293
Κρυονερίου Π	72	3.168	53	206	72	3,0	47	0,3	0,4	72	450	3.153
Κρυονέρου Π	68	2.864	8	19	66	3,7	12	—	0,2	65	276	2.917
Κυλλήνης Π	120	3.016	26	291	110	14,0	102	17,9	0,6	115	406	3.024
Λαγανάς Π	75	4.196	59	806	70	3,2	42	0,1	0,4	75	400	4.528
Δάλα Η	183	6.660	48	484	169	8,5	25	0,2	2,8	175	757	6.224
Δαμπελιάς Ο	214	4.562	132	411	2	0,7	2	—	0,5	206	832	4.614
Δανθίου Π	158	3.308	10	112	152	8,3	102	1,9	1,2	156	625	3.434
Δαστασιών Π	134	3.618	22	160	130	9,2	75	1,3	0,4	137	572	4.142
Λάτσα Ο	78	3.396	19	143	73	4,6	31	0,1	0,1	75	219	3.548
Λατζίου Π	197	5.196	144	1.319	183	8,9	111	10,2	2,4	194	781	5.922
Λεβεντοχωρίου Π	52	1.225	14	115	48	3,9	22	0,8	0,5	47	185	1.336
Λευκοχωρίου Π	67	2.069	17	448	56	1,6	50	1,5	0,2	67	267	2.745
Λιναριών Π	37	1.116	29	160	37	2,5	32	2,2	0,1	37	253	1.275
Λούβρου Π	111	3.080	100	673	107	5,0	68	3,2	0,3	111	613	3.134
Λουκά Η	81	5.517	50	566	70	1,5	8	0,1	0,4	83	276	5.582
Λυγιάς Π	116	6.056	24	291	107	12,7	82	5,5	1,1	108	653	6.046
Μάγειρα Π	26	1.005	17	129	28	3,6	18	1,7	0,2	27	208	1.348
Μαγούλας Π	109	4.236	16	84	106	8,5	36	1,5	0,5	106	711	4.221
Μαζαρακίου Η	152	6.952	17	89	132	3,8	4	—	0,7	148	532	6.870
Μανολάδος Η	224	11.281	131	4.212	115	4,1	52	2,8	0,2	216	811	11.501
Ματαράγκας Η	76	5.250	62	458	75	4,9	58	1,3	0,7	74	301	5.551
Μάχου Π	76	2.348	6	92	78	8,0	54	1,6	0,2	83	418	3.193
Μελίσσης Π	146	15.612	77	911	139	16,3	56	0,5	1,0	147	931	16.800
Μηλεών Η	86	5.074	2	3	84	4,5	2	0,1	1,1	84	645	5.114
Μιράκας Π	106	3.419	46	172	104	8,5	75	3,4	0,5	108	541	3.608
Μουζακίου Ο	118	4.721	83	614	108	8,0	52	0,5	0,7	114	645	4.760
Μουριάς Π	66	1.980	63	548	66	5,4	57	7,2	0,2	66	431	2.061
Μυρσίνης Π	276	12.341	27	863	260	9,3	151	4,1	1,5	273	1.266	12.628
Μυρτιάς Π	183	5.632	42	574	168	22,0	98	3,4	0,9	177	592	6.134
Νεαπόλεως Π	82	5.861	23	224	75	5,4	12	0,2	0,2	82	313	6.061
Νέας Μανολάδος Π	265	9.078	123	3.006	168	10,0	85	16,3	1,5	243	752	8.761
Νεμούτας Η	161	5.599	112	322	160	6,7	69	0,6	0,8	161	761	5.472
Νεοχωρίου Μυρτου- τιών Π	195	7.231	48	1.312	167	15,6	104	3,7	0,5	174	687	7.885
Νεράιδας Η	99	3.208	78	394	94	5,2	61	0,7	0,6	93	432	3.065
Νησιού Π	163	12.382	14	162	149	14,9	76	—	0,6	164	967	12.835
Ξενών Π	144	6.457	137	2.335	138	8,1	18	0,6	1,6	138	1.045	6.842
Ξυλοκέρας Π	111	2.593	72	646	110	10,0	85	14,8	0,9	109	403	2.650
Ξηροκάμπου Η	94	3.252	56	296	92	6,5	57	1,2	1,3	92	502	3.217
Οινόης Π	103	5.175	47	389	97	4,4	31	0,1	0,6	98	379	5.499
'Ορεινής Ο	104	1.939	92	449	25	0,1	—	—	1,0	99	562	1.883
Παλιβοβαρβασιάνης Π	92	2.473	31	202	90	14,4	58	6,4	0,4	88	404	2.441
Παλαχωρίου Π	93	2.426	15	983	64	1,4	41	0,3	0,4	99	322	3.735
Πελοπίου Ο	282	5.024	65	371	270	13,5	172	3,2	1,2	289	1.061	5.253
Περιστερίου Η	110	6.667	2	15	104	10,2	18	0,1	1,2	108	512	6.384
Περσίνης Η	81	3.460	61	196	81	2,6	35	0,1	1,1	81	516	3.457
Πεύκης Η	65	2.974	27	212	56	2,4	3	—	0,7	64	331	2.955
Πευκών Π	107	4.971	40	196	105	9,0	80	2,2	0,3	104	372	4.694
Πλατάνου Π	272	4.857	18	78	259	16,7	120	3,1	0,6	268	1.248	5.491
Πουρναρίου Η	72	1.827	37	133	67	3,4	35	4,4	0,8	70	390	1.808
Πρασίνου Π	176	3.381	32	501	177	10,5	90	2,4	0,9	170	595	3.891
Ροβιάτας Π	84	1.745	16	315	78	2,4	37	0,8	0,2	87	294	2.245
Ροδιάς Π	62	3.204	38	359	57	2,3	38	0,1	0,3	60	304	3.734
Ρουπακίου Π	74	4.106	21	1.093	67	5,8	48	1,9	0,2	70	306	4.524
Σαβαλλών Π	269	7.103	62	2.681	180	5,5	110	1,8	0,8	264	737	9.143
Σαλιμώνης Π	218	6.315	126	910	217	24,7	140	6,5	2,3	208	971	6.370
Σιμπούλου Π	210	11.359	56	785	194	8,9	110	0,5	3,1	214	623	13.173
Σικαφιδιάς Π	50	1.779	18	365	48	5,9	16	0,4	—	48	188	1.978

Π = πεδινά, Η = ήμιορεινά, Ο = όρεινά κοινότητες



Πίναξ 2.3: Ίδιόκτητος γεωργική γη, άρδευόμενα έκτάσεις, αριθμός δένδρων κατά κατηγορίαν και τεμαχισμός τής γεωργικής γής, κατά κοινότητα (ή δήμον) διαμονής του άρχηγού τής έκμεταλλεύσεως (συνέχεια)

\* Έκτασις εις στρέμματα

Έπαρχια Κοινότης (ή Δήμος)	Ίδιόκτητος γεωργική γη		Άρδευόμενα έκτάσεις		Έκμεταλλεύσεις με καρποφόρα δένδρα και αριθμός των δένδρων τούτων				Άγροτεμάχια γεωργικής γής			
	Έκμεταλλεύσεις με ιδιόκτητον γεωργικήν γήν	Έκτασις ιδιόκτητου γεωργικής γής	Έκμεταλλεύσεις με άρδευομένην γεωργικήν γήν	Έκτασις άρδευομένης γεωργικής γής	Έλαιόδενδρα		Έσπεριδοειδή		Άλλα καρποφόρα δένδρα (χιλιάδες)	Έκμεταλλεύσεις δηλώσασα άγροτεμάχια	Αριθμός δηλωθέντων άγροτεμα- χίων	Έκτασις δηλωθέντων άγροτεμα- χίων
					Έκμεταλλεύσεις με έλαιόδενδρα	Αριθμός δένδρων (χιλιάδες)	Έκμεταλλεύσεις με έσπεριδοειδή	Αριθμός δένδρων (χιλιάδες)				
1	2	3	4	5	6	7	8	9	10	11	12	13
Σκουροχωρίου Π	187	3.729	4	490	166	6,8	46	0,5	0,6	188	532	4.967
Συμάς Π	154	2.853	136	1.157	149	7,8	98	10,0	1,0	153	870	3.259
Σοπίου Π	57	1.735	12	36	56	6,7	42	0,3	0,5	58	361	1.798
Σταφιδοκάμπου Π	51	2.421	36	1.450	45	2,0	33	3,8	0,1	54	280	2.916
Στραφίου Π	276	5.534	49	341	258	9,5	139	2,8	1,2	269	1.439	6.041
Στρούσιου Π	86	3.552	13	144	84	2,8	7	0,4	1,1	85	356	3.623
Σωστίου Π	109	4.652	34	1.227	98	6,9	78	0,7	0,5	114	472	4.936
Τραχανού Π	344	16.582	162	4.254	266	19,8	119	16,8	1,2	344	1.123	19.559
Τριπικιών Ο	88	1.538	42	70	4	—	—	—	0,4	84	470	1.538
Φλόα Π	149	4.080	114	1.360	147	25,6	90	1,4	3,9	142	1.072	4.243
Φολιάς Η	89	2.930	45	89	78	1,5	1	—	1,3	88	612	2.977
Φυλάκτων Π	65	1.520	5	10	66	6,7	10	0,5	0,1	64	191	1.610
Χαβάρου Π	391	16.394	11	155	384	26,3	251	0,9	1,3	378	1.280	16.267
Χαριζών Π	52	1.994	—	—	53	5,1	31	0,2	0,2	53	319	2.061
Χαμαδίου Η	119	3.782	17	46	115	5,4	43	0,4	0,2	118	846	4.003
Χελιδονίου Π	195	6.355	112	565	190	8,8	97	1,9	1,2	190	794	6.459
Ωλένης Η	126	5.019	50	238	121	4,3	49	0,2	0,6	122	513	4.994
<b>Έπαρχία Όλυμπίας .. 64</b>	<b>8.633</b>	<b>260.220</b>	<b>4.519</b>	<b>30.663</b>	<b>7.893</b>	<b>905,6</b>	<b>3.421</b>	<b>144,3</b>	<b>63,3</b>	<b>8.505</b>	<b>45.437</b>	<b>277.033</b>
<b>Δήμοι</b>												
Άνδριτσάνης Ο	213	3.529	94	630	82	2,9	15	—	2,2	211	693	3.976
Ζαχάροω Π	552	10.193	171	1.555	503	56,2	193	11,7	1,6	525	1.743	10.751
<b>Κοινότητες</b>												
Άγιου Ήλια Π	50	1.422	40	248	50	4,8	19	0,1	0,6	51	255	1.782
Άγριού Π	14	296	14	58	15	2,0	6	—	—	16	98	298
Άλμειρας Ο	79	2.418	68	619	73	3,2	25	0,3	1,9	78	502	2.589
Άλφειούσης Π	271	8.879	42	183	266	40,0	112	1,5	0,7	269	1.419	9.242
Άμυδαλεών Ο	166	5.845	148	1.453	123	4,1	7	—	1,1	165	902	6.131
Άνεμοχωρίου Π	134	3.357	74	404	131	13,9	83	4,0	0,8	127	632	3.428
Άνθλου Η	65	1.931	48	133	65	8,7	35	0,6	0,6	65	413	2.245
Άρλής Η	85	1.609	54	162	82	9,3	36	0,8	0,5	83	320	1.702
Βρεστού Ο	100	3.630	77	529	95	7,5	10	—	0,7	99	577	3.754
Βρίνας Π	174	8.390	39	167	167	25,9	80	4,0	1,5	170	722	8.841
Γιακουσοχωρίου Π	72	3.147	65	1.357	63	8,9	32	0,9	0,4	77	333	3.456
Γράβα Η	149	5.894	31	127	148	19,9	72	0,6	1,2	146	978	6.121
Γρόλλου Π	144	7.363	21	111	142	22,7	96	1,9	0,9	137	768	7.789
Δαφνούλας Η	65	2.006	66	855	67	4,7	53	0,7	0,8	67	480	2.750
Διασέλλων Π	174	8.607	142	1.091	177	35,3	110	3,1	2,4	176	1.201	9.594
Δραγαγίου Ο	76	2.565	67	301	66	2,3	—	—	1,7	75	522	2.721
Έπιταλίου Π	441	6.282	139	1.461	410	24,0	140	2,2	2,4	459	1.734	8.431
Θεοσάς Ο	76	1.716	68	183	73	2,7	4	—	0,6	78	574	2.201
Κακοβάτου Π	122	2.518	48	299	119	11,5	44	0,9	0,9	128	677	3.025
Καλιδόνης Η	186	6.139	95	339	180	21,9	72	2,9	1,6	186	996	6.591
Καλλιθέας Ο	287	11.204	177	1.199	272	30,3	123	0,9	2,2	282	1.487	12.051
Καλυβακίων Π	77	4.393	76	770	76	15,8	60	1,8	0,8	76	625	4.391
Κάτω Σαμικού Π	78	2.049	39	453	75	3,8	42	2,8	0,1	66	162	1.816
Κάτω Φιγαλείας Ο	479	15.066	329	1.769	446	73,6	91	2,2	1,8	475	2.198	15.614
Κουμουθέρα Η	49	1.553	13	27	47	4,6	24	0,1	0,3	49	393	1.671
Κουφοπούλου Ο	47	998	38	89	26	0,1	1	—	1,0	46	273	1.206
Κρεστέων Π	555	11.013	107	740	516	72,8	186	22,7	2,0	527	1.811	10.856
Κρουσίων Π	190	5.058	116	803	186	23,4	112	18,7	0,9	189	735	5.421
Κρουσίου Ο	33	983	18	38	17	0,4	—	—	0,3	32	159	963
Λαδίου Η	132	6.278	15	93	130	23,5	76	3,1	1,4	129	1.088	6.245
Λεπρέου Η	196	6.744	175	970	195	17,1	108	4,1	1,3	194	1.000	6.913
Λιβαθλακίου Ο	55	1.930	44	273	55	3,6	13	—	0,5	54	344	1.977
Λίνισταινης Η	80	2.498	56	283	20	0,2	—	—	1,7	79	445	2.600
Μακίστου Π	47	1.963	40	93	46	4,5	23	—	0,9	46	644	1.958
Μακρυσίων Π	441	12.423	365	2.866	434	59,4	322	34,2	2,6	439	3.329	13.255
Ματσειού Ο	80	2.059	61	332	79	3,1	50	0,1	1,0	80	547	2.500
Μηλέας Ο	70	2.210	43	197	69	4,2	36	0,3	0,2	66	537	2.083
Μίνιης Ο	132	4.658	78	290	87	5,1	8	—	1,5	130	669	4.820
Μυρωνίων Ο	129	3.674	71	441	83	4,7	2	—	0,5	128	470	3.675
Νεοχωρίου Π	75	2.280	55	340	73	10,9	29	0,5	0,3	75	458	2.490
Ξηροχωρίου Η	164	5.094	59	379	159	17,3	81	2,9	0,4	162	735	5.247
Περιβολίων Ο	76	2.142	31	60	60	2,6	7	—	0,3	69	388	2.211
Πετραλώνων Ο	104	3.871	27	117	54	1,8	4	—	1,2	101	520	3.928
Πλατάνας Η	138	6.171	109	582	134	23,5	61	0,5	2,8	136	885	6.228
Πλουτοχωρίου Π	71	2.791	42	236	71	11,5	61	0,5	0,9	67	567	2.870
Πρασιθακίου Π	35	1.363	31	328	36	4,4	26	0,5	0,2	34	244	1.474
Ραχών Π	68	1.844	38	277	67	9,8	34	1,1	0,7	67	476	2.155
Ροβίων Ο	36	1.412	34	568	34	2,0	2	—	0,7	36	280	1.497
Ροζινών Ο	50	2.543	38	134	50	8,4	28	0,2	0,4	48	288	2.424
Σαμικού Π	132	3.328	47	216	129	13,3	38	0,9	0,5	132	742	3.774
Σέκουλα Η	74	2.380	70	990	68	4,5	39	0,6	0,4	74	462	2.828
Σκιλλουντίας Η	158	5.547	55	168	157	30,4	99	2,5	0,9	155	940	5.732
Σμέρνας Η	112	3.130	22	48	109	6,8	35	0,1	1,3	107	596	3.176
Στοιμίου Ο	39	1.068	14	61	29	0,8	7	—	—	34	156	1.003
Συκεών Ο	18	733	6	36	17	1,0	4	—	—	18	49	763
Σχίνων Π	193	3.507	64	432	189	21,9	128	3,9	1,4	195	988	4.267
Ταξιάρχων Ο	89	3.023	48	223	84	10,0	29	0,3	0,5	87	523	3.303
Τρυπητής Π	76	2.822	60	459	75	9,1	60	0,9	0,6	76	442	3.071
Τρυπών Ο	58	2.421	26	120	58	8,2	13	—	1,0	58	487	2.442
Φαναρίου Ο	123	2.597	101	509	109	1,5	5	—	0,8	122	674	2.793
Φιγαλείας Η	55	1.368	30	78	51	2,4	17	—	1,0	54	389	1.613
Φριζής Π	124	4.295	46	311	124	21,2	93	1,7	0,9	123	693	4.311
<b>ΝΟΜΟΣ ΚΟΡΙΝΘΙΑΣ</b>												
<b>Έπαρχια Κορινθίας .. 125</b>	<b>20.471</b>	<b>727.198</b>	<b>13.720</b>	<b>140.336</b>	<b>16.552</b>	<b>1.890,9</b>	<b>8.289</b>	<b>1.300,2</b>	<b>719,6</b>	<b>20.123</b>	<b>184.023</b>	<b>757.667</b>
<b>Δήμοι</b>												
Κορίνθου Π	1.364	21.533	683	7.758	942	69,1	363	100,5	20,8	1.289	3.508	21.309
Λουτρακίου Η	993	28.938	144	2.926	920	127,0	128	11,7	6,8	954	4.546	31.897
Σουώνος Π	740	7.866	669	5.340	515	25,5	618	100,8	48,6	732	2.803	8.020

Π = πεδινά, Η = ήμιορεινά, Ο = όρεινά κοινότητες

Πίναξ 2.3: Ίδιόκτητος γεωργική γη, άρδευόμενα έκτάσεις, αριθμός δένδρων κατά κατηγορίαν και τεμαχισμός τής γεωργικής γής, κατά κοινότητα (ή δήμον) διαμονής του άρχηγού τής έκμεταλλεύσεως (συνέχεια)

\*Έκτασις εις στρέμματα

Έπαρχία Κοινότης (ή Δήμος)	Ίδιόκτητος γεωργική γη		Άρδευόμενα έκτάσεις		Έκμεταλλεύσεις με κερποφόρα δένδρα και αριθμός των δένδρων τούτων				Άγροτεμάχια γεωργικής γής			
	Έκμεταλλεύσεις με ιδιόκτητον γεωργικήν γήν	Έκτασις ιδιόκτητου γεωργικής γής	Έκμεταλλεύσεις με άρδευομένην γεωργικήν γήν	Έκτασις άρδευομένης γεωργικής γής	Έλαιόδένδρα		Έσπεριδοειδή		Άλλα κερποφόρα δένδρα (χιλιάδες)	Έκμεταλλεύσεις δηλώσασαι άγροτεμάχια	Αριθμός δηλωθέντων άγροτεμα- χίων	Έκτασις δηλωθέντων άγροτεμα- χίων
					Έκμεταλλεύσεις με έλαιόδένδρα	Αριθμός δένδρων (χιλιάδες)	Έκμεταλλεύσεις με έσπεριδοειδή	Αριθμός δένδρων (χιλιάδες)				
1	2	3	4	5	6	7	8	9	10	11	12	13
<b>Κοινότητες</b>												
*Αγγελόκαστρου Ο	138	11.253	7	153	134	15,9	2	0,1	0,2	135	2.949	11.383
*Αγιοπορίου Ο	71	6.102	1	20	44	1,6				63	1.031	5.570
*Αγίου Βασιλείου Π	314	19.089	248	4.588	310	47,0	7	0,4	1,4	316	2.307	20.348
*Αγίου Ιωάννου Ο	119	6.516			115	6,9	1		0,1	118	3.666	6.618
*Αγίων Θεοδώρων Ο	268	11.203	90	944	264	29,3	85	12,0	1,3	265	2.328	11.623
*Αιθωνίου Ο	76	3.115	67	675	75	10,4	15		0,2	74	1.104	3.318
*Αθηνίων Π	370	21.851	75	1.102	366	40,0	19	1,1	3,8	364	3.934	22.039
*Άνω Σουνοκίας Τρι- κάλων Ο	47	1.963	39	754	32	2,8	7	0,3	2,4	45	383	2.183
*Αρχαίας Κορώνης Η	352	11.496	251	3.254	271	27,4	96	16,6	10,8	344	2.359	12.901
*Αρχαίας Ναμίας Ο	182	10.434	33	338	173	25,7	4	1,5	1,3	172	1.789	10.562
*Ασπροκάμπου Ο	80	5.049	76	432	47	2,3			2,8	79	1.346	5.233
*Ασπυρίου Π	261	4.666	258	3.366	118	10,6	139	20,1	5,5	262	1.195	4.917
*Βελώνης Ο	36	2.990	38	250	23	1,1	6	0,2	2,3	40	589	3.544
*Βέλου Π	439	7.229	441	4.764	394	18,8	413	69,4	30,6	467	2.332	8.117
*Βοχάνου Π	188	5.673	186	2.857	149	15,3	118	16,1	7,3	189	1.082	6.167
*Βραχάτιου Π	266	3.674	260	3.283	145	9,9	182	27,9	5,0	263	1.003	3.805
*Βρουσιών Ο	45	2.949	31	66	44	6,8	10	4,9	1,3	47	750	2.987
*Γαλατζί Ο	45	2.993	45	908	45	7,6	1			45	704	3.094
*Γαλατακίου Η	160	13.670	78	1.192	160	18,1	69	9,9	0,5	160	1.312	14.512
*Γκάρδας Ο	158	4.838	149	1.652	14	0,7	5	0,5	4,8	159	1.571	5.133
*Γουόσσας Ο	103	4.544	60	202	101	17,7	10	0,5	0,8	101	1.167	4.589
*Δάφνης Ο	72	4.297	8	101	78	18,0	5		0,5	78	1.078	5.010
*Δενδρού Ο	40	2.725	11	40	38	7,1	5	0,1	0,8	40	675	3.077
*Δερβενίου Η	316	3.117	287	1.191	300	27,1	296	39,7	8,0	311	1.961	3.147
*Διμηνίου Π	108	3.535	107	2.510	106	8,0	103	21,2	15,0	110	1.090	3.736
*Εβροστίνης Ο	99	1.943	96	398	100	15,5	58	5,0	6,4	97	1.214	1.989
*Ελληνικού Η	50	1.601	43	89	50	6,4	44	2,2	6,7	50	637	1.602
*Ελληνοχωρίου Η	57	3.993	11	56	56	18,8	17	1,6	0,4	55	488	4.182
*Εξαμίλων Π	210	9.629	139	2.469	161	13,9	74	18,9	2,9	205	1.430	10.657
*Ευαγγελιστρίας Π	50	1.328	49	709	38	2,6	37	5,9	2,0	50	352	1.389
*Ζεμενού Ο	117	4.876	80	139	118	19,8	49	2,1	2,1	115	2.311	4.846
*Ζευγολατίου Π	581	22.941	477	5.887	496	106,6	274	38,9	14,8	572	3.414	24.375
*Θαλαρού Η	53	1.096	41	371	52	4,8	48	10,9	0,4	49	370	1.013
*Θροφάρου Ο	40	1.929	40	196	41	7,5	35	1,9	3,0	40	871	1.925
*Ισθμίας Π	154	4.980	37	772	120	10,9	30	6,9	5,2	159	769	5.538
*Καισαρίου Ο	137	5.136	83	208	36	1,2	11	0,9	2,9	137	2.079	5.665
*Καλιάνων Η	109	5.147	99	1.952	9	0,3	2	0,1	7,5	96	1.449	5.594
*Καλλιθέας Ο	98	3.116	96	328	98	9,3	98	12,4	3,6	97	1.795	3.145
*Καλυβίων Η	153	9.484	89	197	1		1		3,1	155	1.831	10.356
*Καυαρίου Η	194	5.357	192	2.705	183	14,8	190	45,1	40,5	192	2.186	5.438
*Καρυάς Ο	108	2.309	100	583	105	9,3	100	15,2	3,5	108	811	2.324
*Καστανάς Ο	86	3.458	82	961	8	0,2	2	0,1	2,9	85	1.892	3.763
*Καστρακίου Ο	92	5.239	58	136	91	17,8			1,4	91	1.335	5.267
*Κατακλίου Η	48	2.437	6	105	47	6,6	3	1,3		45	452	2.473
*Κάτω Άσπυ Ο	68	924	68	819	29	1,2	32	3,1	1,6	68	269	1.010
*Κάτω Διμηνίου Π	102	1.146	60	443	72	4,5	100	17,0	7,4	97	455	1.159
*Κάτω Λουτρού Ο	115	2.295	106	653	110	11,9	113	14,5	11,9	109	1.016	2.241
*Κάτω Σουνοκίας Τρι- κάλων Ο	119	4.714	102	410	116	19,9	37	2,1	4,9	119	1.397	5.081
*Κάτω Ταρσού Ο	28	1.119	26	365	11	0,7	1		1,2	28	619	1.231
*Κεφαλαρίου Ο	155	6.783	153	1.625	70	1,5	15	1,2	5,1	155	1.707	6.848
*Κλένας Η	172	12.085	75	1.375	170	43,5	7		8,2	168	3.570	13.021
*Κλημεντίου Ο	68	3.849	37	159	37	1,6	28	2,0	1,8	67	984	3.783
*Κοκκωνίου Π	178	2.588	170	2.250	152	10,5	122	24,1	6,7	182	823	2.857
*Κοντοστάβλου Η	156	11.185	108	649	155	29,0	19		1,3	156	1.728	11.727
*Κορυφώσσης Ο	52	2.175	34	50	52	9,4	14	0,5	1,0	52	899	2.348
*Κορφού Η	56	803			57	6,5	1			57	117	833
*Κουταλά Η	128	10.901	67	1.580	126	26,5	2	0,1	0,7	123	1.585	11.339
*Κουτσίου Ο	49	4.459			45	6,3				48	342	4.485
*Κρηνών Π	108	4.076	111	2.055	105	10,9	97	19,8	4,6	116	1.126	4.609
*Κρουνορίου Ο	211	11.011	203	621	212	29,6	100	4,0	4,4	210	5.659	10.983
*Λαγκαδικίων Ο	42	1.625	39	159	39	3,6	6	0,3	1,9	43	443	1.650
*Λαλιώτου Η	99	4.307	95	1.729	99	11,4	98	10,3	2,1	99	1.397	4.376
*Λαύρας Ο	145	4.395	134	1.353	19	1,0	13	0,2	1,4	146	1.863	4.898
*Λαυονίου Ο	124	6.522	101	1.366	119	12,2	1		0,9	124	1.487	6.949
*Λαχάιου Η	285	4.095	277	3.218	188	10,8	184	22,1	50,9	290	1.054	4.418
*Λυγιάς Π	115	2.029	114	691	114	11,8	113	24,9	2,0	116	1.019	2.087
*Λυκοποριάς Ο	208	2.977	199	1.616	203	14,9	201	45,8	6,1	208	1.771	3.057
*Μάννας Ο	230	10.465	227	1.393	211	11,7	5	0,6	17,0	230	2.303	10.971
*Ματίου Η	154	5.788	32	97	23	0,8	2	0,1	1,5	154	1.512	5.950
*Μεγάλου Βάλτου Π	137	6.717	132	1.887	136	21,9	121	9,5	4,6	134	1.745	6.625
*Μελισσίου Π	196	3.659	185	1.267	184	13,9	191	40,3	2,7	195	1.262	3.499
*Μέσης Σουνοκίας Τρικάλων Ο	21	824	14	40	20	1,4	4		0,8	22	213	1.131
*Μεσσηνίου Η	74	3.538	72	630	2	0,1	1		4,3	74	1.162	3.814
*Μικρού Βάλτου Ο	81	2.730	83	1.330	84	11,4	76	5,5	8,7	84	1.654	3.141
*Μοστιάς Η	88	3.640	6	28	7	0,4	1	0,3	1,4	88	1.190	3.985
*Μουλλείου Π	185	3.079	170	1.858	182	14,8	164	21,3	26,1	183	1.362	3.176
*Μπαχίου Ο	59	2.810	55	371	36	0,7	3		0,7	56	2.373	3.244
*Μποζικιά Ο	119	10.041	46	246	117	20,0	1	0,6	1,6	117	1.353	10.335
*Μπολατίου Π	107	1.775	100	1.004	86	8,6	77	8,7	3,2	104	390	1.811
*Μπουζίου Ο	79	3.416	73	1.248	15	0,7	3		3,5	79	1.140	3.631
*Νεμέας Η	1.001	30.598	164	1.298	729	67,6	11	0,5	1,8	937	5.479	30.503
*Νεραντζής Π	84	1.484	86	1.022	77	3,8	75	8,6	9,5	87	600	1.618
*Ξανθοχωρίου Ο	73	4.053	24	61	67	7,9	19	1,6	1,2	73	805	4.083
*Ξυλοκάστρου Η	685	11.893	623	4.133	601	61,7	598	97,4	46,8	676	3.525	11.855
*Ξυλοκερκής Π	100	7.649	49	1.762	89	9,6	42	14,4	2,6	93	842	8.421
*Παγκρατίου Ο	170	7.126	153	520	165	15,9	16	2,1	6,1	169	1.891	7.658
*Πανοράματος Η	68	2.361	1	2	3		1		0,2	68	646	2.463
*Παραδεισίου Ο	39	2.052	35	105	39	8,9	4	0,2	0,4	38	349	2.038
*Παπίου Π	116	4.44										



**Πίναξ 2.3: 'Ιδιόκτητος γεωργική γη, άρδευόμενα έκτάσεις, αριθμός δένδρων κατά κατηγορίαν και τεμαχισμός τής γεωργικής γής, κατά κοινότητα (ή δήμον) διαμόνης του άρχηγού τής έκμεταλλεύσεως (συνέχεια)**

\*Έκτασις εις στρέμματα

Έπαρχία Κοινότης (ή Δήμος)	'Ιδιόκτητος γεωργική γη		'Αρδευόμενα έκτάσεις		'Εκμεταλλεύσεις με καρποφόρα δένδρα και αριθμός των δένδρων τούτων				'Αγροτεμάχια γεωργικής γής				
	'Εκμετα- λεύσεις με ιδιόκτητον γεωργικήν γην	'Εκτασις ιδιόκτητου γεωργικής γής	'Εκμετα- λεύσεις με άρδευομένην γεωργικήν γην	'Εκτασις άρδευομένης γεωργικής γής	'Ελαιόδενδρα		'Εσπεριδοειδή		'Άλλα καρποφόρα δένδρα (χιλιάδες)	'Εκμετα- λεύσεις δηλώσασαι άγροτεμά- χια	'Αριθμός δηλωθέντων άγροτεμα- χίων	'Εκτασις δηλωθέντων άγροτεμα- χίων	
					'Εκμετα- λεύσεις με ελαιόδενδρα	'Αριθμός δένδρων (χιλιάδες)	'Εκμετα- λεύσεις με εσπεριδοειδή	'Αριθμός δένδρων (χιλιάδες)					
1	2	3	4	5	6	7	8	9	10	11	12	13	
Ρίχης . . . . .	O	166	5.721	167	1.493	160	26,3	161	21,8	10,7	170	1.931	5.906
Ροζενών . . . . .	O	134	2.678	130	584	135	20,2	100	8,3	9,6	134	1.559	2.725
Σαρανταπήχου . . . . .	O	55	738	53	313	53	2,4	53	10,8	1,3	55	516	753
Σικιώνος . . . . .	Π	220	6.084	211	3.124	191	19,0	195	40,1	22,7	201	2.150	6.224
Σολομού . . . . .	Π	122	10.717	67	427	117	14,8	62	9,7	0,2	114	1.232	10.319
Σουληναρίου . . . . .	Π	89	3.194	82	809	89	13,0	10	0,3	0,5	89	731	3.256
Σουλίου . . . . .	Π	125	6.697	101	342	123	23,6	40	1,8	2,9	125	3.012	6.844
Σοφριανών . . . . .	Π	25	1.497	24	132	20	1,8	10	0,6	0,7	26	367	1.624
Σοφριού . . . . .	Π	355	11.075	11	341	315	31,9	6	1,0	0,4	323	1.533	10.237
Σπάρτιναϊκίων . . . . .	Π	146	4.441	140	1.441	140	11,7	143	28,3	10,9	146	1.421	4.432
Στενού . . . . .	Π	57	1.817	55	1.036	41	0,9	5	1,1	3,4	58	867	2.013
Στεφανίου . . . . .	Π	83	9.995	30	108	76	5,7	2	—	1,2	79	2.487	9.870
Στιμιάγκας . . . . .	Π	209	12.756	49	138	213	45,0	5	0,4	2,6	211	2.332	15.416
Στομίου . . . . .	Π	67	859	65	462	66	4,0	67	15,8	1,7	66	594	871
Στυλίων . . . . .	O	87	5.615	65	178	84	15,9	25	1,8	3,8	86	931	5.629
Στυμφαλίας . . . . .	O	43	1.965	41	513	1	—	1	—	2,3	43	995	2.087
Συκάς . . . . .	Π	84	1.277	79	800	68	4,0	79	17,3	4,8	84	438	1.282
Ταρσιανών . . . . .	Π	64	2.576	59	594	62	9,7	40	2,2	0,9	64	711	3.064
Τιτάνης . . . . .	O	74	3.776	68	888	71	13,0	2	0,3	0,6	74	1.195	3.882
Φενεού . . . . .	Π	128	3.347	123	936	14	0,9	5	0,5	5,7	114	826	3.139
Χάλκειου . . . . .	Π	113	4.439	13	65	106	12,9	27	0,1	0,4	115	1.115	4.683
Χελυδορέου . . . . .	O	108	2.094	103	472	107	14,7	100	11,2	4,0	109	1.146	2.307
Χίλιμοδιού . . . . .	Π	276	15.415	91	1.969	266	43,9	8	1,9	4,4	263	2.575	15.356
Ψαρίου . . . . .	O	142	8.953	133	1.493	67	2,8	5	0,1	1,4	139	2.059	9.040

**ΝΟΜΟΣ ΛΑΚΩΝΙΑΣ**

Έπαρχία Γυθείου . . . . .	25	2.669	77.598	676	6.232	2.647	718,1	788	37,8	84,9	2.649	13.437	87.383
Δήμοι													
Γυθείου . . . . .	Π	547	21.115	180	3.672	534	172,5	176	16,7	26,9	560	1.834	25.037
Κοινότητες													
Άγιου Βασιλείου . . . . .	Π	62	2.099	16	249	63	20,0	25	3,3	3,2	55	171	2.716
Αιγίων . . . . .	Π	92	4.167	39	502	89	32,0	31	2,3	2,0	90	285	4.767
Βαχού . . . . .	O	103	2.428	23	37	103	24,5	32	0,3	2,1	98	574	3.148
Δροσπηγής . . . . .	Π	59	1.377	9	15	59	19,2	14	0,1	1,9	57	380	1.557
Δρυμού . . . . .	O	63	1.442	—	—	63	8,4	2	—	0,2	61	352	1.630
Έξω Νυμφίου . . . . .	O	56	899	—	—	57	8,7	7	—	—	57	372	942
Καλυβίων . . . . .	Π	52	1.073	5	6	43	3,7	6	—	0,6	54	238	1.262
Καρβελά . . . . .	Π	119	3.469	28	332	120	37,8	28	1,8	3,1	119	570	3.693
Καρουπόλεως . . . . .	Π	67	2.542	18	57	67	18,2	19	1,4	2,4	67	406	2.596
Κοκιάκας . . . . .	O	59	1.525	—	—	61	15,4	9	—	0,1	61	309	1.593
Κονακίων . . . . .	Π	80	1.869	5	16	81	22,6	13	0,1	1,1	81	360	2.056
Κότρωνα . . . . .	O	282	6.457	81	107	284	47,8	100	1,3	2,9	282	2.103	6.844
Κρήνης . . . . .	Π	66	2.174	15	31	67	32,4	51	1,2	3,0	66	279	2.299
Λαγιάς . . . . .	O	125	793	5	7	129	12,9	7	—	0,1	112	444	803
Λυγαρέα . . . . .	O	35	1.166	—	—	35	14,2	—	—	0,9	35	176	1.357
Μαραθέας . . . . .	Π	63	1.825	18	262	64	18,7	29	1,5	2,2	67	366	2.055
Μυρσίνης . . . . .	O	149	3.918	40	90	150	62,8	64	1,9	1,5	144	860	4.127
Νεοχωρίου . . . . .	Π	109	3.445	16	164	108	22,8	44	2,4	7,8	106	584	3.679
Πατάνου . . . . .	Π	69	2.811	24	309	67	25,2	41	1,4	2,7	68	430	3.033
Πυρρίχου . . . . .	O	69	1.727	12	19	71	11,8	18	0,3	9,0	61	301	1.878
Σιδηροκάστρου . . . . .	O	121	2.794	64	165	111	20,3	12	0,5	6,0	124	678	3.294
Σκαμνακίου . . . . .	O	61	1.690	42	77	62	27,9	30	0,3	0,6	61	446	2.047
Σκουταρίου . . . . .	Π	114	3.073	28	69	112	20,6	16	0,5	2,4	115	612	3.120
Χωσιαρίου . . . . .	Π	47	1.720	8	46	47	17,7	14	0,5	2,2	48	307	1.850
Έπ. Έπιδάουρου/Λιμηράς 50		8.852	317.851	3.722	36.222	8.405	1.006,7	2.026	98,7	428,1	8.717	58.979	350.232
Δήμοι													
Μολάων . . . . .	Π	494	17.976	43	947	485	53,2	55	2,5	35,6	487	2.534	20.207
Κοινότητες													
Άγγελώνας . . . . .	Π	147	5.958	37	123	147	18,7	51	0,6	8,7	145	1.743	6.225
Άγιων Αποστόλων . . . . .	O	157	6.617	40	654	159	18,4	2	—	3,4	153	757	7.238
Άγιου Δημητρίου Ζάρακος . . . . .	Π	260	10.120	90	165	255	39,5	13	0,4	4,0	258	1.623	10.851
Άγιου Δημητρίου Μονεμβασίας . . . . .	Π	124	6.125	66	210	124	20,5	75	1,9	5,9	124	734	6.919
Άγιου Ιωάννου . . . . .	Π	130	4.410	2	3	130	9,0	1	—	2,1	127	992	4.379
Άγιου Νικολάου Βοϊών . . . . .	Π	252	3.579	120	327	257	31,9	89	0,3	1,3	244	897	4.072
Άγιου Νικολάου Μονεμβασίας . . . . .	Π	77	3.320	17	501	78	14,6	16	0,2	7,3	76	461	3.590
Άμπελοχωρίου . . . . .	Π	103	5.533	30	284	103	23,6	4	0,9	3,6	102	1.853	5.833
Άνω Καστανέας . . . . .	Π	43	687	21	25	42	2,6	11	—	1,2	41	184	812
Απιδέας . . . . .	Π	215	12.193	134	721	211	38,9	66	3,1	6,9	214	1.952	13.125
Άσπεριού . . . . .	Π	101	3.550	37	495	93	12,3	7	0,2	0,2	103	494	3.916
Άσωτου . . . . .	Π	336	15.528	110	590	333	29,9	108	14,0	60,4	325	3.815	16.110
Βελανιδιών . . . . .	O	145	1.380	45	123	144	11,0	21	—	0,6	139	427	1.502
Βελιών . . . . .	Π	179	6.759	130	731	176	16,4	86	3,1	8,1	178	1.158	7.148
Γλυκοβρύσης . . . . .	Π	331	12.946	192	2.402	314	40,1	64	7,0	1,8	328	2.078	13.240
Γουβών . . . . .	Π	156	6.222	107	3.160	148	26,8	39	7,2	5,0	160	727	8.527
Δαμιονίας . . . . .	Π	141	9.730	40	81	142	43,8	11	0,2	2,8	142	911	10.722
Ελαίας . . . . .	Π	157	5.138	122	579	156	18,1	68	2,4	3,7	156	788	6.113
Ελαφονήσου . . . . .	Π	60	2.476	10	181	64	6,7	6	0,4	8,1	63	238	2.866
Ελίνας . . . . .	Π	151	2.818	74	812	142	10,3	4	—	0,8	154	486	3.136
Ελληνικού . . . . .	Π	226	9.231	176	794	225	38,1	81	1,4	3,1	227	1.093	9.874
Έλους . . . . .	O	148	5.266	121	247	141	22,6	61	0,4	2,7	147	746	5.552
Ίερακος . . . . .	Π	227	5.711	208	6.266	40	2,7	17	1,1	—	225	1.184	7.586
Κάμπου . . . . .	Π	195	3.251	2	4	194	11,5	34	—	8,8	188	964	3.604
		227	8.478	140	2.290	229	24,7	11	0,2	7,7	223	963	9.842

Π = πεδινά, Η = ημιορεινά, Ο = ορεινά κοινότητες

**Πίναξ 2.3: Ίδιόκτητος γεωργική γη, άρδευόμενα έκτασεις, αριθμός δένδρων κατά κατηγορία και τεμαχισμός τής γεωργικής γής, κατά κοινότητα (ή δήμον) διαμονής του άρχηγού τής έκμεταλλεύσεως (συνέχεια)**

Έκτασις εις στρέμματα

Έπαρχία Κοινότητα (% Δήμος)	Ίδιόκτητος γεωργική γη		Άρδευόμενα έκτασεις		Έκμεταλλεύσεις με καρποφόρα δένδρα και αριθμός των δένδρων τούτων				Άγροτεμάχια γεωργικής γής				
	Έκμεταλλεύσεις με ιδιόκτητον γεωργικήν γην	Έκτασις ιδιόκτητου γεωργικής γής	Έκμεταλλεύσεις με άρδευομένην γεωργικήν γην	Έκτασις άρδευομένης γεωργικής γής	Έλαιόδένδρα		Εσπεριδοειδή		Άλλα καρποφόρα δένδρα (χιλιάδες)	Έκμεταλλεύσεις δηλωθένσαι άγροτεμάχια	Αριθμός δηλωθέντων άγροτεμά- χιων	Έκτασις δηλωθέντων άγροτεμά- χιων	
					Έκμεταλλεύσεις με έλαιόδένδρα	Αριθμός δένδρων (χιλιάδες)	Έκμεταλλεύσεις με εσπεριδοειδή	Αριθμός δένδρων (χιλιάδες)					
1	2	3	4	5	6	7	8	9	10	11	12	13	
Κατοανάς Π	72	899	48	86	70	5,2	36	0,1	0,9	72	273	1.007	
Καταρόβρα Π	192	10.064	6	39	190	25,4	66	0,4	21,2	191	3.672	11.270	
Κουπιών Ρ	53	1.786	1	6	49	3,9	1	—	0,7	52	466	1.762	
Κρεμαστής Ο	180	4.855	77	107	78	5,1	—	—	1,6	174	832	5.639	
Κυπαρισσίας Ο	170	4.383	68	202	169	22,6	75	0,4	18,5	166	844	4.693	
Λαμποκάμπου Ο	82	1.746	1	28	44	1,2	—	—	1,4	69	381	1.712	
Λαγίου Π	179	1.972	70	342	183	16,8	50	0,1	1,0	179	639	2.334	
Λιρών Π	90	5.164	79	298	89	16,0	42	0,8	0,6	84	392	6.074	
Μεσοχωρίου Π	52	1.053	18	255	55	4,7	15	—	0,8	53	170	1.325	
Μονεμβασίας Π	77	2.486	15	144	73	9,6	18	0,7	0,7	72	349	2.413	
Μυρτιάς Π	162	7.478	139	2.015	161	22,9	54	4,0	0,6	151	1.587	7.497	
Νεαπόλεως Π	450	8.888	182	2.484	453	38,1	113	1,2	5,8	464	1.384	10.860	
Νιάτου Π	246	10.895	28	207	246	37,8	19	0,9	2,0	240	2.051	11.272	
Νομίων Π	111	4.280	74	178	109	18,6	38	1,3	1,0	112	623	5.982	
Πακίων Π	181	10.218	7	184	182	21,5	7	0,6	32,8	182	1.376	11.769	
Παντονάσσης Π	165	7.468	122	396	165	23,4	58	0,5	2,0	161	778	8.304	
Παπαδικίων Π	460	19.119	300	2.129	458	30,2	136	14,6	65,9	454	5.044	19.406	
Περιαστρίου Π	203	6.035	167	2.908	191	19,7	83	14,1	2,4	203	1.473	6.784	
Ρεθύμιας Ο	215	4.224	3	36	210	9,8	6	0,1	5,6	208	1.858	4.703	
Συκάς Π	326	16.676	13	322	327	40,4	24	0,9	32,1	315	3.725	18.286	
Ταλάντων Π	83	3.043	73	241	83	15,4	76	4,2	4,9	84	684	3.353	
Φαρακίου Ο	60	566	25	52	60	2,6	10	—	0,2	56	193	677	
Φοινικίου Π	190	8.354	101	551	188	26,0	92	6,3	30,0	178	1.057	8.764	
Χαράκις Ο	71	1.499	—	—	40	3,9	—	—	1,9	68	386	1.365	
<b>Έπαρχία Λακεδαίμονος</b>	<b>74</b>	<b>13.014</b>	<b>403.289</b>	<b>8.640</b>	<b>76.645</b>	<b>11.940</b>	<b>2.382,0</b>	<b>5.283</b>	<b>1.223,8</b>	<b>375,4</b>	<b>12.891</b>	<b>92.467</b>	<b>458.019</b>
<b>Δήμοι</b>													
Σπάρτατων Π	1.263	31.359	935	12.285	1.120	179,9	877	420,1	31,1	1.232	4.854	34.173	
<b>Κοινότητες</b>													
* Αγίας Ειρήνης Π	68	1.318	52	219	70	15,3	49	8,5	2,0	60	288	1.483	
* Αγίου Ιωάννου Π	208	3.520	194	1.804	175	22,4	194	93,1	3,2	211	792	3.769	
* Αγίου Κωνσταντίνου Π	106	2.361	100	343	105	12,4	4	—	1,1	104	1.111	2.643	
* Αγίου Νικολάου Ο	114	1.585	23	35	113	38,9	22	1,4	5,0	113	402	2.032	
* Αγίων Αναργύρων Π	151	7.462	23	81	151	29,9	10	0,2	0,9	152	1.007	7.637	
* Αγορίνης Π	184	5.801	136	470	173	16,7	2	—	6,0	182	1.777	5.793	
* Αγριάτων Ο	55	853	2	34	4	1,6	34	0,4	0,1	54	277	898	
* Αλεποχωρίου Π	73	3.318	1	20	72	16,4	12	0,5	1,3	73	784	3.751	
* Αλευρούς Π	87	1.622	87	707	91	14,6	25	—	2,6	91	683	1.986	
* Αμυκλών Π	273	6.641	262	3.304	251	37,4	252	126,9	9,3	272	1.866	6.929	
* Αναβρυτής Ο	121	1.916	100	390	108	11,4	7	—	1,5	123	667	2.673	
* Αναγείων Π	245	5.985	201	1.618	244	50,7	181	33,3	5,6	216	2.164	6.950	
* Αρνης Ο	135	2.679	123	176	112	9,4	27	0,5	15,0	136	935	3.189	
* Αρχοντικού Π	55	1.074	15	124	55	30,0	20	0,8	0,3	54	299	2.144	
* Αρσιού Π	138	4.223	87	416	136	31,0	88	16,0	0,8	137	1.105	4.429	
* Βαμβακούς Ο	142	2.687	135	613	48	3,3	7	—	9,3	142	1.108	3.152	
* Βαρβιτίσης Ο	70	2.176	68	421	46	4,6	—	—	4,4	69	527	2.333	
* Βασιράς Ο	235	6.399	83	236	235	37,9	44	2,1	6,3	226	4.930	7.030	
* Βασιλακίου Π	129	5.447	104	438	133	29,2	75	2,0	14,8	133	726	5.940	
* Βασιλικής Π	36	1.360	35	78	36	4,8	19	0,2	4,6	36	238	1.568	
* Βορδονίας Π	171	6.670	118	567	171	42,7	76	15,0	3,3	168	1.648	7.245	
* Βουτιάνων Π	102	5.926	42	200	102	40,5	40	7,7	5,6	101	911	6.456	
* Βρεσθέων Ο	204	5.176	181	934	200	24,1	6	0,8	8,6	196	2.326	6.116	
* Βρονταμά Π	232	9.768	151	881	233	47,5	74	2,7	3,0	231	1.764	11.500	
* Γερακίου Π	401	23.471	23	285	395	105,7	27	0,8	4,2	399	4.410	27.324	
* Γεωργιτσίου Ο	303	6.327	245	1.447	291	33,2	14	0,4	4,5	301	1.830	6.650	
* Γκοριτσάς Π	325	7.878	49	158	321	61,7	21	1,6	4,9	308	2.041	8.804	
* Γορέων Ο	156	3.898	104	185	155	13,6	21	0,4	6,9	143	772	3.653	
* Δάφνης Π	170	5.361	139	1.894	171	26,5	103	11,1	5,9	174	942	6.627	
* Δαφνίου Π	295	14.075	65	272	295	85,4	52	3,3	12,7	274	2.197	13.447	
* Θεολόγου Π	122	8.244	55	386	123	46,3	71	7,8	8,2	119	1.030	8.841	
* Καλλιθέας Π	138	4.105	26	82	137	14,0	2	—	1,7	130	947	4.188	
* Καλλονής Ο	69	2.057	—	—	69	10,7	1	—	0,8	67	466	2.112	
* Καλυβίων Σοχάς Π	152	4.974	146	938	150	32,7	109	22,8	6,3	152	1.551	5.298	
* Καρίτσας Π	98	4.119	10	220	98	14,5	—	—	0,3	93	713	3.989	
* Καρυών Ο	260	6.921	242	922	49	6,3	12	3,1	17,2	262	2.838	8.818	
* Κατοανάς Ο	45	1.095	42	100	40	4,5	3	—	1,8	45	275	1.308	
* Καστορείου Π	507	12.300	447	4.692	505	77,1	152	2,7	8,4	507	3.549	14.581	
* Κεφαλά Π	107	4.139	16	203	107	21,6	5	0,4	0,7	106	1.066	4.308	
* Κλαδά Π	100	3.467	87	778	92	16,3	73	22,4	2,3	96	751	3.559	
* Κοκκίων Λουριών Π	95	1.637	31	36	96	25,4	44	0,5	4,3	96	469	1.785	
* Κοινδίτσας Π	92	3.207	78	472	91	18,6	7	—	2,6	88	843	3.544	
* Κροκεών Π	452	17.159	113	465	458	119,5	141	11,0	4,9	464	1.928	19.576	
* Λάγιου Π	68	3.573	35	342	69	22,8	36	0,4	0,4	66	272	4.292	
* Λεήμονα Π	120	4.704	119	4.864	23	0,9	31	2,1	0,5	121	628	5.519	
* Λευκοχώματος Π	106	5.726	57	414	100	23,0	26	3,6	2,1	101	921	6.697	
* Λογγάστρας Π	187	7.293	121	484	185	52,1	104	18,6	3,6	172	1.038	7.208	
* Λογκανίου Π	339	9.838	321	1.364	336	37,2	12	0,1	5,8	334	2.880	10.600	
* Μαγούλας Π	346	6.595	303	2.724	299	60,5	300	125,4	5,8	350	1.293	7.607	
* Μελίσσης Π	40	995	33	47	45	20,7	31	0,6	3,2	45	280	1.608	
* Μελιτίνης Π	83	2.392	22	56	87	27,8	45	0,6	8,6	87	592	3.476	
* Μυστρά Ο	287	6.657	213	1.248	278	54,2	204	44,0	7,3	284	1.230	7.636	
* Επροκαμπίου Ο	344	8.894	299	2.612	338	43,2	275	39,4	4,9	343	2.221	9.555	
* Παλαϊόβρυσης Π	53	1.433	39	50	52	11,0	35	0,9	6,7	53	244	1.718	
* Παλαιόπαναγίας Π	203	6.818	176	1.158	204	44,7	179	39,1	3,6	203	1.900	7.554	
* Παρορείου Ο	73	4.866	40	171	61	8,4	66	15,2	0,6	74	216	930	
* Πελάνας Π	191	4.855	172	1.663	192	25,2	21	0,2	6,4	191	1.616	5.507	
* Περιβολίων Π	70	1.633	68	852	70	11,5	37	0,2	0,7	69	527	2.097	
* Πετρίνας Π	160	6.137	10	24	162	76,9	111	1,0	10,5	160	1.384	7.486	
* Πλατάνας Π	85	4.219	81	963	82	20,6	70	27,3	3,2	83	785	4.596	
* Πολοβίτσας Π	84	2.170	52	149	65	15,5	40						



Πίναξ 2.3: 'Ιδιόκτητος γεωργική γη, αρδευόμενα έκτασεις, αριθμός δένδρων κατά κατηγορίαν και τεμαχισμός τῆς γεωργικῆς γῆς, κατά κοινότητα (ἢ δήμον) διαμονῆς τοῦ ἀρχηγοῦ τῆς ἐκμεταλλεύσεως (συνέχεια)

\*Έκτασις εἰς στρέμματα

Ἐπαρχία Κοινότης (ἢ Δήμος)	Ἰδιόκτητος γεωργική γῆ		Ἀρδευόμενα έκτασεις		Ἐκμεταλλεύσεις με καρποφόρα δένδρα καὶ ἀριθμὸς τῶν δένδρων τούτων				Ἀγροτεμαχία γεωργικῆς γῆς			
	Ἐκμεταλλεύσεις με ἰδιόκτητον γεωργικὴν γῆν	Ἐκτασις ἰδιόκτητου γεωργικῆς γῆς	Ἐκμεταλλεύσεις με ἀρδευομένην γεωργικὴν γῆν	Ἐκτασις ἀρδευομένης γεωργικῆς γῆς	Ἐλαιόδενδρα		Ἐσπεριδοειδῆ		Ἄλλα καρποφόρα δένδρα (χιλιάδες)	Ἐκμεταλλεύσεις δηλώσασαι ἀγροτεμαχία	Ἀριθμὸς δηλωθέντων ἀγροτεμαχίων	Ἐκτασις δηλωθέντων ἀγροτεμαχίων
					Ἐκμεταλλεύσεις με ἐλαιόδενδρα	Ἀριθμὸς δένδρων (χιλιάδες)	Ἐκμεταλλεύσεις με ἐσπεριδοειδῆ	Ἀριθμὸς δένδρων (χιλιάδες)				
1	2	3	4	5	6	7	8	9	10	11	12	13
Σπαρτιάς . . . . . Ο	53	1.209	44	70	44	1,8	1	—	4,1	44	275	991
Στεφανιάς . . . . . Π	151	6.692	125	2.812	111	33,9	27	6,2	—	154	782	7.691
Τραπεζαντῆς . . . . . Π	53	1.817	45	505	52	13,3	46	14,6	0,1	51	529	2.199
Τρόπης . . . . . Ο	171	2.632	153	520	173	43,7	138	14,0	6,6	177	893	3.413
Χρυσάφων . . . . . Η	214	6.137	5	51	207	29,5	2	1,2	1,2	214	1.625	7.546
<b>Ἐπαρχία Οἰτύλου . . . . . 17</b>	<b>1.559</b>	<b>25.954</b>	<b>105</b>	<b>489</b>	<b>1.579</b>	<b>496,5</b>	<b>242</b>	<b>1,0</b>	<b>6,3</b>	<b>1.484</b>	<b>12.255</b>	<b>27.593</b>
<b>Κοινότητες</b>												
Ἄλικων . . . . . Ο	35	458	—	—	35	11,3	3	—	—	34	1.197	727
Ἄνω Μπουλαριῶν . . . . . Ο	46	566	—	—	46	13,3	1	—	0,1	40	317	528
Ἀρσινόεως . . . . . Η	212	3.684	3	7	208	54,6	18	—	1,4	207	1.066	3.980
Βάθειας . . . . . Ο	35	210	—	—	36	2,2	—	—	—	22	473	230
Γέρμας . . . . . Η	23	668	11	27	24	12,2	17	0,1	0,5	20	204	878
Γερολιμένος . . . . . Π	51	461	—	—	54	8,2	—	—	0,1	47	375	505
Δρυῶλου . . . . . Η	72	1.543	1	31	72	30,7	—	—	0,8	71	511	1.752
Καρέας . . . . . Ο	28	522	27	44	29	4,2	23	0,1	1,1	29	362	610
Κελεφῆς . . . . . Η	40	756	1	1	41	17,0	12	0,3	—	40	308	808
Κοίτας . . . . . Η	149	1.568	—	—	155	49,5	4	—	—	142	979	1.611
Κοῦνου . . . . . Π	143	1.794	—	—	143	30,2	82	0,1	0,5	139	836	1.787
Κρονονερίου . . . . . Ο	53	961	33	42	54	20,2	26	0,1	1,4	55	570	1.177
Μίνας . . . . . Η	143	2.266	—	—	145	41,3	16	0,1	—	133	866	2.121
Νέου Οἰτύλου . . . . . Η	13	203	—	9	15	3,2	2	—	—	16	79	223
Οἰτύλου . . . . . Ο	221	6.187	4	50	222	90,4	29	0,2	0,2	204	1.510	6.254
Πύργου Διτροῦ . . . . . Η	268	3.806	8	278	273	104,0	9	—	0,2	263	1.498	3.892
Ταυκαλιῶν . . . . . Ο	27	301	—	—	27	4,0	—	—	—	22	1.104	510

ΝΟΜΟΣ ΜΕΣΣΗΝΙΑΣ

<b>Ἐπαρχία Καλαμών . . . . . 62</b>	<b>9.710</b>	<b>159.035</b>	<b>3.483</b>	<b>24.259</b>	<b>8.955</b>	<b>1.499,0</b>	<b>2.811</b>	<b>177,7</b>	<b>239,1</b>	<b>9.422</b>	<b>55.430</b>	<b>167.080</b>
<b>Δῆμοι</b>												
Καλαμάτας . . . . . Η	2.170	26.737	761	6.530	1.665	177,0	814	114,3	39,6	2.012	5.215	26.189
<b>Κοινότητες</b>												
Ἀβίας . . . . . Π	116	2.886	30	61	115	41,6	67	1,4	9,1	114	932	3.066
Ἁγίου Νικολάου . . . . . Η	71	1.507	21	93	70	19,3	26	0,1	0,4	66	774	1.330
Ἁγίου Νικάνος . . . . . Ο	56	899	—	—	56	18,2	—	—	—	56	285	981
Ἁγίου Φλώρου . . . . . Η	124	2.417	47	108	123	23,3	42	0,4	2,8	119	999	2.755
Ἀγρίλου . . . . . Ο	68	1.610	28	153	68	13,0	4	0,2	3,5	67	557	1.646
Αἰθιάς . . . . . Π	106	1.562	60	242	104	7,4	30	0,3	6,1	105	595	1.663
Ἀλαγονίας . . . . . Ο	207	3.366	201	2.843	205	24,2	7	0,1	3,7	208	1.794	3.769
Ἀλομιρῶν . . . . . Η	5	164	2	2	5	0,7	—	—	0,1	5	46	161
Ἀλωνίων . . . . . Π	95	1.314	2	4	94	9,4	9	—	0,7	95	642	1.448
Ἄμμου . . . . . Π	132	2.448	—	2	121	13,6	16	0,4	2,0	128	854	2.506
Ἄμφειας . . . . . Ο	146	3.273	13	31	149	23,2	16	0,4	12,5	143	913	3.280
Ἄνεμοῦλου . . . . . Π	58	868	—	—	56	4,5	13	0,8	0,5	59	403	892
Ἀνθίας . . . . . Π	146	2.259	28	81	143	12,4	77	0,7	13,5	141	787	2.367
Ἀντικαλάμου . . . . . Π	76	1.489	52	553	73	5,8	9	0,1	7,0	77	384	1.619
Ἄριος . . . . . Π	435	7.108	233	1.583	404	44,9	102	2,4	5,0	405	2.139	6.877
Ἀρωχωρίου . . . . . Ο	130	2.676	114	738	137	25,1	17	0,6	0,8	124	791	2.796
Ἀρτεμισίας . . . . . Ο	119	1.717	93	208	119	15,8	—	—	0,9	119	789	1.792
Ἀρφαρῶν . . . . . Η	367	5.755	48	211	369	56,7	40	0,7	4,7	364	1.935	5.910
Ἀσπροποταμίας . . . . . Π	54	901	43	210	53	8,9	2	—	1,0	54	425	1.000
Ἀσπρογώματος . . . . . Π	217	3.839	136	1.790	195	15,3	111	10,5	12,1	216	828	4.144
Βελανιδιάς . . . . . Ο	60	1.360	2	5	60	10,6	—	—	7,6	60	502	1.427
Βέργας . . . . . Η	191	2.991	43	65	187	28,2	76	0,3	1,4	174	1.104	2.786
Βρομόβρυσης . . . . . Η	63	1.524	—	—	61	13,5	3	0,1	2,3	63	427	1.610
Δολῶν . . . . . Η	138	4.132	26	57	135	69,2	40	1,5	8,9	140	590	4.576
Ἐλαιοχωρίου . . . . . Ο	190	3.983	145	394	187	40,2	90	2,6	3,5	180	675	3.966
Ἐξαχωρίου . . . . . Ο	157	2.975	86	93	159	50,9	122	0,7	1,8	156	1.484	3.025
Θαλαμῶν . . . . . Ο	79	1.128	9	41	77	15,4	30	0,1	1,8	68	413	1.257
Θουρίας . . . . . Π	330	3.709	59	562	288	19,6	30	1,6	11,2	337	1.125	4.549
Κάμπου . . . . . Ο	173	3.474	15	27	173	60,7	27	0,7	7,5	172	1.108	3.976
Καρβαλίου . . . . . Ο	94	1.617	82	276	94	17,3	14	—	1,4	93	736	1.676
Καρθαμύλης . . . . . Π	116	1.243	9	10	119	25,4	63	0,2	0,5	118	1.315	1.323
Καρυβουνίου . . . . . Ο	40	850	22	40	41	10,5	7	0,1	0,8	40	130	858
Καστανίας . . . . . Ο	104	2.290	28	49	101	30,5	3	—	1,6	103	912	2.432
Κέντρου . . . . . Ο	99	2.201	46	65	97	28,8	5	0,1	5,4	97	563	2.439
Λαγκάδας . . . . . Ο	93	2.004	5	12	95	22,4	48	0,1	1,2	92	681	2.235
Λαῶν . . . . . Ο	79	1.539	58	168	77	13,8	3	0,1	2,1	70	439	1.357
Λαϊκῶν . . . . . Ο	138	2.834	29	294	135	19,2	20	2,0	12,3	127	622	2.630
Μηλέας . . . . . Ο	142	2.633	44	84	139	31,8	31	0,1	1,2	137	730	2.958
Μικρῆς Μαντινείας . . . . . Η	48	1.304	5	6	48	18,5	20	0,8	2,0	40	167	1.128
Μικρομάνης . . . . . Π	241	2.611	148	1.075	179	4,2	86	1,0	3,1	248	815	3.406
Νεδοῦσης . . . . . Ο	101	1.749	99	897	100	7,7	—	—	2,1	101	1.243	1.991
Νεοχωρίου . . . . . Π	165	2.729	26	62	163	42,3	98	0,8	1,2	169	1.429	2.852
Νομιστῆ . . . . . Ο	51	983	1	1	52	11,5	17	—	0,5	53	615	1.391
Πηγαδίων . . . . . Ο	14	425	4	6	8	2,1	—	—	0,2	14	55	397
Πηγάδων . . . . . Ο	61	826	55	678	60	11,6	—	—	0,8	61	355	898
Πηδύματος . . . . . Π	91	1.890	53	250	90	14,0	31	1,6	3,8	90	583	1.859
Πλάτεις . . . . . Π	227	4.053	21	106	225	21,6	15	0,1	1,7	226	1.746	4.556
Πλάτης . . . . . Η	120	1.921	9	45	123	36,9	64	0,5	0,3	122	1.654	2.531
Πολιανῆς . . . . . Ο	59	1.453	3	29	58	6,9	2	0,1	0,5	58	546	1.455
Προαστίου . . . . . Η	127	1.465	30	40	128	32,2	67	0,4	0,5	123	2.269	1.515
Προσπλίου . . . . . Ο	102	864	2	3	102	23,3	46	0,1	0,6	102	899	911
Πύργου . . . . . Η	74	2.061	1	2	71	10,6	1	—	0,1	74	921	2.160
Ριγυλίων . . . . . Ο	86	1.601	1	1	87	30,4	41	0,2	—	87	1.024	1.739
Σαϊδῶνας . . . . . Ο	64	1.190	15	28	64	13,8	27	0,2	—	64	1.517	1.191
Σπερχογιῆς . . . . . Π	192	3.135	131	1.648	166	10,4	39	1,9	6,5	191	797	3.370
Σταματινῶν . . . . . Ο	48	1.038	1	4	48	5,4	—	—	1,2	47	386	1.102
Σταυροπηγίου . . . . . Ο	143	2.552	23	56	142	39,7	31	0,1	2,8	138	588	2.686
Σωτηριανικῶν . . . . . Ο	76	2.397	14	16	76	26,2	8	0,1	4,8	76	510	2.625
Τραχηλάς . . . . . Ο												

Πίναξ 2.3: Ίδιόκτητος γεωργική γη, άρδευόμενοι έκτάσεις, αριθμός δένδρων κατά κατηγορίαν και τεμαχισμός τής γεωργικής γής, κατά κοινότητα (ή δήμον) διαμονής του άρχηγού τής έκμεταλλεύσεως (συνέχεια)

Έκτασις εις στρέμματα

Έπαρχία Κοινότης (ή Δήμος)	Ίδιόκτητος γεωργική γη		Άρδευόμενοι έκτασεις		Έκμεταλλεύσεις με καρποφόρα δένδρα και αριθμός τών δένδρων τούτων				Άγροτεμάχια γεωργικής γής			
	Έκμεταλλεύσεις με ιδιόκτητον γεωργικήν γήν	Έκτασις ιδιόκτητου γεωργικής γής	Έκμεταλλεύσεις με άρδευομένην γεωργικήν γήν	Έκτασις άρδευομένης γεωργικής γής	Έλαιόδένδρα		Έσπεριδοειδή		Άλλα καρποφόρα δένδρα (χιλιάδες)	Έκμεταλλεύσεις αγροτεμάχια	Αριθμός δηλωθέντων αγροτεμα- χίων	Έκτασις δηλωθέντων αγροτεμα- χίων
					Έκμεταλλεύσεις με έλαιόδένδρα	Αριθμός δένδρων (χιλιάδες)	Έκμεταλλεύσεις με έσπεριδοειδή	Αριθμός δένδρων (χιλιάδες)				
1	2	3	4	5	6	7	8	9	10	11	12	13
<b>Έπαρχία Μεσσήνης .. 80</b>	<b>11.202</b>	<b>287.173</b>	<b>4.557</b>	<b>28.474</b>	<b>10.733</b>	<b>1.454,3</b>	<b>2.983</b>	<b>67,5</b>	<b>646,8</b>	<b>11.060</b>	<b>67.167</b>	<b>301.388</b>
<b>Δήμοι</b>												
Άνδρούσης .. Π	298	8.672	37	81	288	38,6	65	1,5	36,5	286	1.308	8.554
Μεσσήνης .. Π	1.251	20.064	565	7.095	1.114	101,1	145	9,6	13,8	1.242	3.207	20.949
<b>Κοινότητες</b>												
Άβραμου .. Π	252	6.250	24	153	242	30,0	63	2,1	24,9	250	1.282	6.596
Άγριλιζ .. Π	82	1.519	4	17	81	7,7	7	0,2	3,0	85	510	1.625
Άγριλοβούσου .. Π	87	1.604	76	640	86	9,9	44	0,5	4,2	90	553	1.882
Άμφισσας .. Π	183	4.983	53	104	181	29,6	97	1,1	22,5	180	1.552	5.212
Άναλήψεως .. Π	130	3.188	53	572	126	12,3	35	3,6	4,9	128	613	3.687
Άνδαλάς .. Π	78	1.494	59	410	78	7,2	45	0,3	5,9	78	517	1.767
Άνθαύσης .. Π	68	2.167	10	36	67	17,0	11	0,5	0,6	69	303	2.436
Άνω Μελπειάς .. Ο	103	2.871	72	366	45	2,5	1	—	5,3	102	521	3.353
Άριστοδημείου .. Π	183	5.218	50	155	172	31,3	23	0,4	5,5	174	1.060	5.444
Άριστομένουσ .. Π	194	4.492	123	296	195	31,8	44	0,5	5,0	191	1.278	4.500
Άρσινόης .. Η	85	2.567	34	68	84	16,2	29	0,5	10,2	83	579	2.514
Βαλόρας .. Π	343	8.294	46	289	339	41,5	82	1,5	2,5	332	2.282	8.296
Βελίκας .. Π	100	2.922	43	518	92	12,7	26	2,7	6,3	95	373	4.275
Βουτανίης .. Ο	81	2.967	73	548	70	6,9	6	—	1,6	80	752	3.028
Δασοχωρίου .. Π	35	1.072	31	89	16	0,7	—	—	5,8	35	277	1.163
Διαβολιτσίου .. Η	395	7.874	180	849	385	62,3	115	1,4	16,8	393	2.341	8.492
Δισιδίων .. Η	306	9.130	144	526	304	52,5	54	0,5	14,5	289	1.651	8.681
Δεσφύλλια .. Π	171	4.039	102	656	172	29,7	81	0,9	16,0	173	1.513	4.774
Δραβίνας .. Ο	51	1.870	27	32	52	8,6	4	0,2	3,2	49	486	1.877
Έλληνοεκκλησίας .. Π	109	4.548	32	154	109	16,0	12	—	14,4	106	714	4.166
Εύδας .. Π	246	3.537	80	434	236	18,2	73	3,9	5,0	240	1.207	3.797
Ζερμπισίων .. Ο	117	5.507	88	334	117	28,6	44	0,5	9,2	113	728	5.690
Ζευγολατειού .. Π	176	3.661	76	687	148	8,9	55	0,6	6,6	182	818	4.299
Ηλέκτρας .. Π	80	2.337	60	347	80	17,8	8	—	0,9	79	600	2.462
Καλαμαράς .. Π	69	1.407	5	28	68	7,7	7	0,2	1,3	64	444	1.378
Καλλιρύτης .. Π	147	4.319	50	196	142	33,9	54	1,3	8,2	144	712	4.689
Καλογερόραχης .. Π	83	2.259	29	58	83	12,6	26	0,3	9,4	80	584	2.170
Καλυβίων .. Η	40	890	3	5	40	7,9	2	0,1	6,0	40	338	1.014
Καρνασίου .. Π	98	2.657	18	29	93	7,9	26	—	11,9	96	676	2.827
Καρτερολίου .. Π	186	3.555	65	350	182	20,5	42	1,4	1,9	181	1.191	3.534
Κατσαρού .. Π	278	5.941	23	123	271	28,8	25	0,7	19,5	280	1.878	6.075
Κάτω Μελπειάς .. Π	186	3.739	164	1.642	185	27,7	90	0,8	5,9	180	892	4.066
Κεντρικού .. Π	76	1.346	27	95	74	4,8	43	0,6	3,4	80	444	1.625
Κεφαλήσι .. Ο	81	3.210	72	212	79	8,0	17	—	3,3	81	732	3.376
Κεφαλοβρύσου .. Ο	90	2.353	89	611	91	7,1	6	—	2,0	89	699	2.500
Κλήματος .. Ο	41	1.878	3	20	41	6,2	2	—	3,4	41	251	1.837
Κορομηλάς .. Ο	41	1.764	41	327	41	4,6	—	—	1,2	41	41	1.776
Κουτράρη .. Π	58	1.845	8	30	58	8,9	20	0,7	0,9	57	386	1.650
Κωνσταντίνων .. Π	157	3.290	82	453	152	19,8	45	0,5	2,2	156	933	3.779
Λαμπαίνης .. Η	136	3.697	15	93	129	26,1	10	0,2	1,4	137	1.129	3.899
Λευκοχώρας .. Π	115	4.899	41	70	114	22,0	72	1,4	29,3	114	777	4.771
Λουτρού .. Η	79	1.503	6	13	80	9,4	7	0,2	6,6	81	702	1.768
Λυκοτράφου .. Π	112	3.295	13	71	111	17,8	52	1,6	8,2	110	852	3.349
Μαγχινακού .. Ο	75	3.419	56	101	74	8,3	23	0,1	5,2	75	632	3.417
Μαγούλας .. Π	55	2.126	7	98	52	5,3	6	0,2	0,7	56	391	2.288
Μαδώνης .. Π	63	1.548	13	79	62	9,5	29	2,0	0,6	64	434	1.701
Μάλας .. Π	65	1.229	26	199	59	4,3	34	0,4	5,6	61	458	1.480
Μάνδρας .. Π	49	1.257	41	291	49	9,0	30	0,1	6,1	47	415	1.296
Μάνεση .. Π	106	5.135	75	134	106	27,3	86	1,7	32,9	107	665	5.267
Μαντζαρίου .. Π	70	1.153	28	131	62	3,3	43	0,4	4,0	65	330	1.228
Μαυροματιού Ί- θώμης .. Π	146	5.838	24	54	147	21,4	64	0,7	11,0	130	989	5.422
Μαυροματιού Πα- μίσου .. Π	145	2.761	123	1.252	140	7,8	30	0,5	4,0	144	611	2.913
Μελιγαλάς .. Π	412	7.336	66	400	391	50,6	33	0,7	2,6	424	1.457	8.240
Μερόπης .. Η	346	6.424	107	493	329	38,0	175	1,7	28,0	340	1.974	6.754
Μύλα .. Π	80	3.878	39	157	79	18,8	13	0,2	4,1	80	486	3.841
Νεοχωρίου Ύρι- στομένουσ .. Π	63	2.758	18	176	62	14,6	34	0,3	16,0	62	467	2.760
Νεοχωρίου Ίθώμης .. Ο	134	5.363	56	279	133	33,0	2	—	0,1	134	789	5.433
Οιγαλιάς .. Π	249	4.148	67	613	239	23,2	87	1,9	17,5	251	1.662	4.992
Παλαιονκάστρου .. Ο	72	2.502	65	338	71	4,5	2	—	0,2	66	539	2.368
Παραπουγκίου .. Π	60	1.304	52	104	62	10,9	52	0,7	5,0	63	544	1.444
Πεύκου .. Ο	71	1.880	—	—	68	8,0	6	0,7	4,2	69	518	1.870
Πύλαστρας .. Π	111	3.548	42	114	111	13,8	42	4,4	14,5	112	733	3.786
Πιπρίτσας .. Π	84	1.764	75	887	79	7,0	13	0,8	1,6	84	689	1.933
Πλατανόβρυσης .. Η	65	1.566	55	216	66	10,8	5	—	3,2	64	496	1.776
Πολίχνης .. Π	97	2.415	75	614	90	14,6	51	2,5	0,7	95	572	2.671
Πολυλόφου .. Ο	41	2.062	24	76	41	8,2	20	0,1	13,7	40	221	2.042
Πουλιτσίου .. Η	45	994	20	42	44	4,2	2	—	0,3	45	344	991
Ρευματιζ .. Ο	69	3.020	61	253	66	8,1	8	—	1,1	68	506	3.012
Σάμου .. Π	75	2.050	31	97	75	12,0	34	0,2	13,2	75	705	2.187
Σκάλας .. Π	229	6.379	3	57	226	34,4	16	0,1	1,3	221	1.445	6.686
Σολακίου .. Π	103	2.097	19	50	101	8,1	64	0,3	0,8	101	775	2.483
Σπιταλίου .. Π	59	1.920	4	4	59	8,8	34	0,1	7,0	59	556	2.082
Στενωκλήρου .. Π	47	1.468	39	205	47	6,9	25	0,7	0,3	47	278	1.585
Στρεφίου .. Π	177	7.045	110	208	172	30,1	43	0,3	29,2	177	1.299	7.245
Τριμόρφου .. Η	158	8.183	103	206	158	28,0	32	0,5	16,2	158	1.602	8.214
Τριόδου .. Π	78	1.223	20	53	76	6,9	25	0,5	2,0	75	478	1.232
Τσουκαλιών .. Η	96	2.061	3	5	94	13,7	9	0,1	1,7	95	515	2.058
ΦΩλια .. Η	130	2.625	114	606	130	19,6	96	1,6	21,1	130	1.366	3.109
<b>Έπαρχία Πολιάς .. 64</b>	<b>9.371</b>	<b>329.190</b>	<b>3.280</b>	<b>17.207</b>	<b>9.069</b>	<b>1.255,5</b>	<b>2.877</b>	<b>70,6</b>	<b>192,3</b>	<b>9.071</b>	<b>58.075</b>	<b>330.627</b>
<b>Δήμοι</b>												
Πύλου .. Π	397	13.285	169	2.301	381	80,9	137	15,9	2,9	391	1.724	14.255
<b>Κοινότητες</b>												
Άδριανής .. Π	111	6.117	71	143	110	15,0	45	0,1	3,4	111	1.306	6.171
Άκριτοχωρίου .. Π	66	3.220	61	216	65	13,1	46	0,2	0,1	65	646	3.177



Πίναξ 2.3: Ίδιόκτητος γεωργική γη, άρδευόμενα έκτάσεις, αριθμός δένδρων κατά κατηγορίαν και τεμαχισμός τής γεωργικής γής, κατά κοινότητα (ή δήμον) διαμονής του άρχηγού τής έκμεταλλεύσεως (συνέχεια)

Έκτασις εις στρέμματα

Έπαρχία Κοινότης (ή Δήμος)	Ίδιόκτητος γεωργική γη		Άρδευόμενα έκτάσεις		Έκμεταλλεύσεις με καρποφόρα δένδρα και αριθμός των δένδρων τούτων					Άγροτεμάχια γεωργικής γής		
	Έκμεταλλεύσεις με ίδιόκτητον γεωργικήν γήν	Έκτασις ίδιόκτητου γεωργικής γής	Έκμεταλλεύσεις με άρδευομένην γεωργικήν γήν	Έκτασις άρδευομένης γεωργικής γής	Έλαιόδένδρα		Έσπεριδοειδή		Άλλα καρποφόρα δένδρα (χιλιάδες)	Έκμεταλλεύσεις δηλώσασα άγροτεμάχια	Αριθμός δηλωθέντων άγροτεμα- χίων	Έκτασις δηλωθέντων άγροτεμα- χίων
					Έκμεταλλεύσεις με έλαιόδένδρα	Αριθμός δένδρων (χιλιάδες)	Έκμεταλλεύσεις με έσπεριδοειδή	Αριθμός δένδρων (χιλιάδες)				
1	2	3	4	5	6	7	8	9	10	11	12	13
Άμπελοκήπων . . . . . Η	67	3.445	51	292	67	6,9	27	0,2	0,3	65	668	3.333
Άγλαδοχωρίου . . . . . Η	148	6.389	102	238	147	23,1	93	0,8	11,1	146	943	6.439
Βασιλείστου . . . . . Ο	288	7.499	35	61	274	22,4	29	—	0,5	274	1.755	7.104
Βλάση . . . . . Η	81	3.076	29	79	80	15,4	8	—	2,0	80	616	3.280
Βλαχοπούλου . . . . . Η	333	14.582	55	107	330	62,2	5	0,1	1,3	304	1.799	13.419
Βουναρίων . . . . . Π	104	1.660	26	78	93	9,1	37	0,5	0,6	96	355	1.708
Γλυφάδας . . . . . Η	92	4.857	28	64	91	37,7	54	0,3	2,3	89	531	4.775
Δάρα . . . . . Η	172	5.858	45	117	171	20,7	54	0,3	20,8	172	1.077	5.956
Δροσιάς . . . . . Η	59	2.094	39	121	59	11,6	25	—	1,4	59	485	2.106
Ευαγγελισμού . . . . . Π	221	12.791	97	104	212	28,3	57	0,6	0,8	192	1.767	11.941
Ήλιάνης . . . . . Η	133	5.183	97	361	128	45,2	105	7,8	0,9	130	676	5.380
Καινούργιου Χωρίου . . . . . Π	79	2.566	1	15	78	4,5	13	0,1	0,2	68	461	2.299
Κακορρέυματος . . . . . Η	121	6.506	74	159	121	15,3	38	0,3	10,1	117	1.091	6.369
Καλλιθέας . . . . . Η	210	9.597	36	163	209	34,0	118	0,8	2,9	208	2.054	10.394
Καλοχωρίου . . . . . Η	66	2.176	6	10	62	4,6	1	—	0,1	66	586	2.179
Καπλανίου . . . . . Η	129	6.137	15	81	129	18,5	39	0,1	0,4	93	1.080	4.805
Καρποφόρων . . . . . Η	110	3.305	86	601	106	14,5	53	3,8	19,9	110	605	3.602
Καστανίων . . . . . Η	48	1.582	27	203	47	6,4	13	—	3,5	46	274	1.557
Κοκκίνου . . . . . Η	62	3.365	12	14	61	5,7	2	0,2	0,3	60	587	3.330
Κόμπων . . . . . Π	54	730	4	13	51	4,6	25	0,1	0,2	52	171	768
Κορυφαίου . . . . . Π	231	6.772	74	546	232	43,2	149	7,5	2,2	239	849	7.690
Κορώνης . . . . . Π	333	4.019	31	83	266	13,7	32	0,1	0,6	303	774	3.986
Κουκουναράς . . . . . Η	190	4.375	166	1.258	184	39,2	87	3,4	0,7	189	950	4.808
Κουρτακίου . . . . . Η	56	2.328	53	121	56	10,5	2	—	1,8	56	608	2.302
Κρεμμυδιών . . . . . Η	236	9.357	155	1.023	231	55,0	46	0,5	0,8	233	1.705	9.472
Κυνηγού . . . . . Π	260	12.533	6	48	256	25,7	48	0,1	1,7	250	2.410	12.489
Λαχανιάδας . . . . . Π	71	1.660	11	12	71	7,0	36	0,1	0,1	70	411	1.714
Λογγιάς . . . . . Π	375	7.059	212	976	367	24,8	204	7,4	10,9	365	1.471	7.331
Λυκιάσας . . . . . Η	65	4.579	2	3	64	5,9	1	—	0,3	65	657	4.681
Μαθίας . . . . . Η	99	3.479	39	90	95	11,1	8	0,1	2,0	96	789	3.424
Μανικίου . . . . . Η	51	1.953	37	91	48	3,1	3	0,1	0,4	50	405	2.047
Μαργαλιού . . . . . Π	30	928	17	42	30	6,7	—	—	—	30	143	928
Μεθώνης . . . . . Π	417	11.482	56	246	388	35,9	177	3,2	1,3	386	1.586	11.193
Μεσοποτάμου . . . . . Π	84	2.522	1	7	65	4,6	—	—	0,4	82	574	2.654
Μεσοχωρίου . . . . . Π	100	3.692	2	64	101	11,4	20	0,1	0,4	100	831	3.737
Μεταμορφώσεως . . . . . Π	85	3.372	79	478	85	16,7	24	0,3	0,6	82	512	3.325
Μηλίτσας . . . . . Π	126	5.469	37	119	124	13,3	49	0,2	1,2	124	1.205	5.702
Μηλιωτίου . . . . . Π	56	3.419	35	67	55	8,9	4	—	2,3	53	528	3.264
Μυρσινοχωρίου . . . . . Π	67	3.049	57	138	67	15,8	55	0,5	1,0	67	455	3.147
Νέας Κορώνης . . . . . Η	155	2.729	97	353	146	11,6	65	1,8	1,0	153	603	2.751
Νερομύλου . . . . . Η	141	4.469	82	172	140	26,4	41	0,6	10,8	141	880	4.484
Πανιπερίου . . . . . Π	120	6.655	114	681	124	18,2	49	0,8	13,0	122	882	6.938
Παπαρλίσσας . . . . . Η	66	2.526	45	121	66	9,3	3	—	2,3	61	479	2.272
Παππούλιων . . . . . Π	114	3.145	39	82	114	23,8	50	0,4	1,3	111	479	3.243
Πελεκανιάδας . . . . . Η	92	4.012	3	60	91	18,4	24	0,1	0,6	86	675	3.714
Πεταλιδίου . . . . . Π	353	10.971	165	1.722	329	30,1	105	2,7	36,9	346	1.240	10.934
Πετριτσίου . . . . . Η	84	3.633	1	1	82	10,5	—	—	0,1	84	719	3.597
Πηδάσου . . . . . Π	87	3.524	5	30	86	14,8	18	0,3	0,1	88	601	3.576
Πύλας . . . . . Η	98	3.807	68	493	97	14,5	61	2,4	0,4	99	624	4.295
Ρομυρίου . . . . . Η	62	1.641	2	2	60	1,8	—	—	0,8	62	406	1.630
Ρωμανού . . . . . Π	106	2.534	21	476	98	4,3	39	1,9	0,2	109	529	3.442
Σουληναρίου . . . . . Π	131	6.897	109	326	122	6,8	—	—	1,3	130	1.239	6.938
Ταμείας . . . . . Π	59	2.221	40	57	58	7,0	—	—	0,4	57	658	2.129
Φαλιάνης . . . . . Π	134	4.858	51	100	134	17,8	47	0,2	0,7	134	877	5.097
Φοινικούντος . . . . . Π	147	4.174	7	11	141	14,2	50	0,2	0,1	144	866	4.171
Χανδριού . . . . . Η	292	10.907	222	1.392	290	54,1	119	2,1	1,2	283	1.745	10.755
Χαραυγής . . . . . Π	126	4.814	22	98	124	14,4	4	—	0,9	126	860	4.897
Χαροκοπέου . . . . . Η	337	5.256	19	47	332	29,9	114	0,7	1,8	340	1.098	5.570
Χατζή . . . . . Η	276	11.388	9	16	472	45,7	—	—	0,4	259	1.656	10.739
Χρυσοκελλαριάς . . . . . Ο	227	8.674	12	13	225	22,4	54	0,2	2,7	221	1.976	8.880
Χωματάδας . . . . . Π	81	2.288	1	1	81	7,3	65	0,4	0,6	81	803	2.334
<b>Έπαρχία Τριφυλίας . . . . . 76</b>	<b>10.934</b>	<b>339.787</b>	<b>4.847</b>	<b>37.098</b>	<b>9.990</b>	<b>1.447,5</b>	<b>2.399</b>	<b>66,9</b>	<b>91,7</b>	<b>10.737</b>	<b>54.687</b>	<b>350.371</b>
<b>Δήμοι</b>												
Γαργαλιάνων . . . . . Π	1.388	32.862	194	1.757	1.256	181,5	249	12,4	8,0	1.370	4.314	34.998
Κυπριασίας . . . . . Π	793	16.802	409	6.009	732	78,3	202	10,6	2,3	782	2.186	18.145
Φλιατρών . . . . . Π	1.387	34.156	203	2.926	1.234	175,9	165	6,7	2,8	1.338	3.808	34.796
<b>Κοινότητες</b>												
Άγαλιάνης . . . . . Η	96	5.067	32	100	95	9,6	31	0,4	0,2	94	520	5.170
Άγιου Σάστου . . . . . Ο	56	1.448	31	56	15	0,2	—	—	0,3	57	312	1.693
Άγριλίας . . . . . Η	41	1.530	34	83	40	7,7	3	—	0,1	41	400	1.698
Άστού . . . . . Ο	217	7.203	197	1.580	215	40,4	174	3,7	3,0	213	1.479	7.153
Άμπελιώνας . . . . . Ο	39	930	22	33	—	—	—	—	0,9	38	238	1.054
Άμπελοφύτου . . . . . Π	164	4.391	52	160	165	23,9	91	1,4	0,7	161	864	4.490
Άμψιθέας . . . . . Π	100	2.559	58	309	99	13,8	10	0,1	4,3	99	659	2.852
Άνα Δωρίου . . . . . Η	85	3.701	40	171	78	8,1	—	—	0,4	85	704	3.983
Άρμενίων . . . . . Π	113	3.408	103	1.364	112	12,4	40	0,8	0,5	114	680	4.203
Άρτιχίου . . . . . Η	54	2.127	51	334	54	10,0	45	1,2	0,2	53	408	2.122
Άλώνος . . . . . Ο	158	7.013	75	253	141	9,1	21	0,4	2,7	152	877	6.924
Βάλας . . . . . Η	76	3.377	14	49	71	15,3	—	—	0,2	75	357	3.369
Βανιάδας . . . . . Η	48	2.111	6	33	45	6,1	—	—	0,1	46	289	2.207
Βασιλικού . . . . . Η	167	5.605	123	613	166	33,3	69	0,5	12,4	166	1.107	5.672
Βρυσών . . . . . Ο	63	3.365	63	1.286	63	4,8	40	2,1	0,6	63	372	3.494
Γλυκορριζίου . . . . . Π	95	6.942	58	680	93	16,3	36	1,6	0,5	95	659	7.254
Δροσπηγής . . . . . Η	26	936	24	110	26	4,0	12	—	0,1	26	223	940
Δωρίου . . . . . Π	337	8.173	270	1.793	328	51,2	56	0,9	7,0	330	2.254	8.373
Έλαίας . . . . . Η	52	1.687	47	942	49	4,5	29	3,0	0,2	56	264	2.127
Έσοικου . . . . . Π	44	1.151	12	129	44	5,8	15	—	—	4		

Πίναξ 2.3: Ίδιόκτητος γεωργική γη, άρδευόμενα έκτασεις, αριθμός δένδρων κατά κατηγορία και τεμαχισμός τής γεωργικής γής, κατά κοινότητα (ή δήμον) διαμονής του άρχηγού τής έκμεταλλεύσεως (συνέχεια)

\*Έκτασις εις στρέμματα

Έπαρχια Κοινότης (ή Δήμος)	Ίδιόκτητος γεωργική γη		Άρδευόμενα έκτασεις		Έκμεταλλεύσεις με καρποφόρα δένδρα και αριθμός των δένδρων τούτων					Άγροτεμάχια γεωργικής γής		
	Έκμεταλλεύσεις με ιδιόκτητον γεωργικήν γήν	Έκτασις ιδιόκτητου γεωργικής γής	Έκμεταλλεύσεις με άρδευομένην γεωργικήν γήν	Έκτασις άρδευομένης γεωργικής γής	Έλαιόδενδρα		Έσπεριδοειδή		Άλλα καρποφόρα δένδρα (χιλιάδες)	Έκμεταλλεύσεις δηλώσασαι άγροτεμάχια	Αριθμός δηλωθέντων άγροτεμα- χίων	Έκτασις δηλωθέντων άγροτεμα- χίων
					Έκμεταλλεύσεις με έλαιόδενδρα	Αριθμός δένδρων (χιλιάδες)	Έκμεταλλεύσεις με έσπεριδοειδή	Αριθμός δένδρων (χιλιάδες)				
1	2	3	4	5	6	7	8	9	10	11	12	13
Κούβελα . . . . . Ο	93	2.529	65	340	84	4,7	2	—	0,5	87	512	2.502
Κρουονερίου . . . . . Ο	54	2.712	31	112	50	3,3	4	—	—	54	455	2.751
Λαντζουνάτου . . . . . Ο	30	1.285	29	224	28	1,9	1	—	—	29	291	1.247
Λεύκης . . . . . Π	96	3.317	11	86	93	16,7	14	1,1	0,2	97	481	3.443
Λικουδεσίου . . . . . Η	34	2.057	31	485	30	2,5	1	—	0,4	33	430	2.082
Μάλης . . . . . Η	16	827	—	—	15	1,5	—	—	—	16	116	816
Μάλης . . . . . Η	80	2.498	64	403	80	15,2	17	0,2	0,7	80	531	2.653
Μαραθοπόλεως . . . . . Π	73	1.210	3	23	73	9,8	12	—	0,5	81	217	1.444
Μεταξάδας . . . . . Ο	98	5.561	87	235	90	11,1	—	—	0,8	82	808	4.885
Μοναστηρίου . . . . . Ο	75	3.007	62	375	72	14,4	1	—	—	74	483	3.101
Μουζακίου . . . . . Η	122	5.948	64	110	121	29,2	24	—	0,5	122	664	5.949
Μουρακάδας . . . . . Ο	67	3.175	66	483	66	8,5	38	0,3	0,7	67	656	3.268
Μύρου . . . . . Η	42	2.275	5	11	42	4,2	6	—	0,1	39	225	2.047
Νέδας . . . . . Ο	68	873	41	104	1	—	—	—	0,9	68	478	1.062
Εηροκάμπου . . . . . Η	40	1.550	—	—	39	3,0	—	—	0,2	39	176	1.534
Ο	27	963	23	189	24	3,2	—	—	—	26	246	893
Παλαίου Λουτρού . . . . . Ο	36	1.548	31	279	32	4,4	—	8	—	36	192	1.621
Περδικονερίου . . . . . Π	39	677	34	42	1	—	—	—	0,4	39	250	741
Πέτρας . . . . . Ο	102	4.523	38	165	92	7,3	3	—	0,7	101	604	4.573
Πλατανίων . . . . . Η	59	3.151	46	434	52	7,5	8	0,2	—	57	258	3.049
Πλάτης . . . . . Η	50	2.217	41	234	47	13,0	6	—	0,4	48	542	2.222
Πολυθέας . . . . . Η	35	1.908	27	31	35	1,6	5	—	—	35	311	1.981
Προδρόμου . . . . . Ο	265	8.628	65	149	272	60,2	93	1,5	0,5	268	1.570	8.733
Πύργου . . . . . Η	104	3.465	73	532	102	13,0	7	—	0,4	102	729	3.379
Ραπτοπούλου . . . . . Ο	62	3.031	13	107	62	9,4	14	0,3	0,2	59	392	3.127
Ραχών . . . . . Π	83	4.378	41	235	80	9,0	4	—	0,4	83	761	4.497
Ροδιάς . . . . . Ο	90	3.290	82	490	88	6,8	3	—	0,8	89	1.002	3.335
Σελλά . . . . . Ο	180	6.783	43	175	173	22,4	10	0,3	1,0	177	938	7.173
Σιδηροκάστρου . . . . . Ο	54	2.212	19	61	54	9,9	—	—	0,9	54	404	2.383
Σιτοχωρίου . . . . . Η	114	2.430	38	92	30	1,0	—	—	1,8	108	584	2.556
Σκληρού . . . . . Ο	158	5.416	87	1.157	155	31,5	67	2,5	0,8	158	763	6.069
Σπηλιός . . . . . Π	46	790	45	137	34	1,3	—	—	2,2	44	239	815
Στασίμου . . . . . Ο	66	1.937	53	454	59	4,2	26	—	0,2	65	464	2.106
Στασιού . . . . . Η	77	2.355	51	213	36	3,4	2	—	3,0	77	587	2.523
Συρρίζου . . . . . Ο	24	838	21	77	24	2,6	—	—	—	24	213	860
Τριπόλλας . . . . . Ο	106	3.350	97	1.692	93	7,7	74	1,9	0,9	105	343	3.616
Φαρακιάδας . . . . . Π	49	1.848	32	96	32	2,7	3	—	0,2	49	327	1.804
Φλεσιάδος . . . . . Ο	49	1.561	26	41	49	6,2	26	0,1	0,2	48	280	1.619
Φλόκας . . . . . Π	63	1.623	7	66	60	7,1	19	0,1	—	65	228	1.870
Χαλαζονίου . . . . . Π	36	1.145	3	5	34	4,2	—	—	0,8	36	317	1.173
Χαλιβά . . . . . Ο	86	5.558	85	584	88	17,0	14	0,1	0,4	86	523	5.544
Χριστιανού . . . . . Η	91	3.018	5	29	91	25,5	18	0,2	1,2	88	709	3.100
Χρυσχωρίου . . . . . Π	877	22.219	402	1.994	859	126,3	377	8,3	5,1	863	3.118	22.278
Χώρας . . . . . Η	308	7.202	80	373	295	44,8	26	0,3	5,6	283	1.507	6.876

Π = πεδινά, Η = ήμιορεινά, Ο = όρεινά κοινότητες





Πίναξ 3.1: Έκμεταλλεύσεις με ζώα και αριθμός τών ζώων αυτών κατ' είδος, κατά νομόν διαμονής του άρχηγού τής έκμεταλλεύσεως

Διαμέρισμα Νομός	Αριθμός έκμεταλ- λεύσεων αί όποιαί έδήλωσαν ζώα	Αριθμός ζώων κατ' είδος (άρρεια και θήλεα κάθε ηλικίας)												
		Ίπποι	Ημίονοι	Όνοι	Βόδια, αγελάδες, μόσχοι, μοσχίδες		Βούβαλοι	Πρόβατα		Αίγες		Χοίροι	Πουλερικά όλων τών ειδών	Κυψέλαι μελισσών
					Έκμεταλ- λεύσεις με βόδια, αγελάδες κλπ.	Αριθμός ζώων		Έκμεταλ- λεύσεις με πρόβατα	Αριθμός ζώων	Έκμεταλ- λεύσεις με αίγας	Αριθμός ζώων			
1	2	3	4	5	6	7	8	9	10	11	12	13	14	15
<b>ΠΕΛΟΠΟΝΝΗΣΟΣ</b>														
<b>Σύνολον κοινοτήτων 1.356</b>	<b>175.602</b>	<b>75.621</b>	<b>56.930</b>	<b>100.784</b>	<b>25.953</b>	<b>60.505</b>	—	<b>79.453</b>	<b>1.194.388</b>	<b>115.363</b>	<b>745.848</b>	<b>69.364</b>	<b>2.124.946</b>	<b>112.529</b>
Πεδινάι . . . . . 518	79.755	35.043	6.662	43.263	12.138	27.540	—	32.477	392.136	44.937	127.488	29.463	1.057.231	31.791
Ήμιορεινάι . . . . . 342	46.027	22.580	17.247	29.229	6.415	14.233	—	20.682	308.836	32.564	200.240	19.437	579.363	37.449
Όρεινάι . . . . . 496	49.820	17.998	33.021	28.292	7.400	18.732	—	26.294	493.416	37.862	418.120	20.464	488.352	43.289
<b>Νομός Άργολίδος</b>														
σύνολον κοινοτήτων 70	13.056	5.302	7.447	8.678	528	2.197	—	5.511	148.035	7.138	79.309	2.094	167.312	8.392
Πεδινάι . . . . . 28	5.221	2.503	948	3.242	465	1.998	—	2.181	41.486	2.442	6.844	651	93.656	2.764
Ήμιορεινάι . . . . . 16	3.317	1.515	1.725	2.486	34	97	—	1.106	42.511	1.744	21.390	362	32.395	2.021
Όρεινάι . . . . . 26	4.518	1.284	4.774	2.950	29	102	—	2.224	64.038	2.952	51.075	1.081	41.261	3.607
<b>Νομός Άρκαδίας</b>														
σύνολον κοινοτήτων 250	26.190	11.679	18.585	15.047	2.616	4.979	—	14.805	238.934	19.041	155.095	11.844	299.470	22.792
Πεδινάι . . . . . 58	4.871	3.383	1.626	2.876	1.121	2.141	—	3.253	38.167	3.150	9.664	2.555	73.998	2.068
Ήμιορεινάι . . . . . 68	8.496	4.214	6.549	5.431	668	1.217	—	4.701	68.922	6.298	38.496	4.007	101.860	8.067
Όρεινάι . . . . . 124	12.828	4.082	10.410	6.740	827	1.621	—	6.851	131.845	9.593	106.935	5.282	123.612	12.657
<b>Νομός Άχαΐας</b>														
σύνολον κοινοτήτων 242	26.441	13.169	6.619	14.981	4.736	12.340	—	14.855	243.068	18.018	145.752	6.792	275.888	11.822
Πεδινάι . . . . . 83	13.024	5.719	867	6.293	2.108	6.162	—	6.211	69.304	7.723	25.347	3.040	150.891	4.041
Ήμιορεινάι . . . . . 34	3.052	2.007	644	1.932	630	1.329	—	1.959	42.539	2.298	23.288	1.439	32.970	1.632
Όρεινάι . . . . . 125	10.365	5.443	5.108	6.756	1.998	4.849	—	6.685	131.225	7.997	97.117	2.313	92.027	6.149
<b>Νομός Ηλείας</b>														
σύνολον κοινοτήτων 221	30.952	16.651	3.304	13.263	3.484	8.143	—	15.519	233.973	17.148	80.026	15.961	331.527	13.944
Πεδινάι . . . . . 139	22.336	11.188	1.499	9.343	2.433	5.921	—	10.037	140.090	10.935	25.664	9.309	248.851	8.154
Ήμιορεινάι . . . . . 45	4.575	3.335	929	2.033	439	813	—	3.082	41.681	3.300	17.756	3.560	47.421	4.033
Όρεινάι . . . . . 37	4.041	2.128	1.876	1.887	612	1.409	—	2.400	52.202	2.913	36.606	3.092	35.255	1.757
<b>Νομός Κορινθίας</b>														
σύνολον κοινοτήτων 125	17.948	6.099	9.246	10.234	523	1.406	—	7.302	89.199	12.449	57.048	2.299	446.930	10.811
Πεδινάι . . . . . 30	5.954	1.437	697	2.900	163	471	—	1.596	14.969	3.424	7.497	233	195.883	2.596
Ήμιορεινάι . . . . . 37	6.380	2.375	3.485	4.076	188	525	—	2.556	37.762	4.361	21.296	917	158.247	4.963
Όρεινάι . . . . . 58	5.614	2.287	5.064	3.258	172	410	—	3.150	36.468	4.664	28.255	1.149	92.800	3.252
<b>Νομός Λακωνίας</b>														
σύνολον κοινοτήτων 166	24.029	8.509	7.634	16.134	5.177	14.585	—	7.863	118.431	16.180	129.711	8.767	247.045	28.816
Πεδινάι . . . . . 49	8.051	3.151	1.592	5.623	1.718	3.836	—	2.577	37.025	4.864	23.158	3.304	98.487	6.261
Ήμιορεινάι . . . . . 69	10.234	4.564	2.967	7.281	2.034	5.524	—	3.459	44.856	7.112	52.719	2.792	98.464	12.609
Όρεινάι . . . . . 48	5.744	794	3.075	3.230	1.425	5.175	—	1.827	36.550	4.204	53.834	2.671	50.094	9.946
<b>Νομός Μεσσηρίας</b>														
σύνολον κοινοτήτων 282	36.986	14.212	4.095	22.447	8.889	16.905	—	13.598	122.748	25.389	98.907	21.607	356.774	15.952
Πεδινάι . . . . . 131	20.298	7.662	433	12.986	4.130	7.011	—	6.622	51.095	12.399	29.314	10.371	195.465	5.907
Ήμιορεινάι . . . . . 73	9.973	4.570	948	5.990	2.422	4.728	—	3.819	30.565	7.451	25.295	6.360	108.006	4.124
Όρεινάι . . . . . 78	6.715	1.980	2.714	3.471	2.337	5.166	—	3.157	41.088	5.539	44.298	4.876	53.303	5.921



**Πίναξ 3.2: Έκμεταλλεύσεις με ζώα και αριθμός των ζώων αυτών κατ' είδος, κατ' επαρχίαν διαμονής του άρχηγού τής έκμεταλλεύσεως**

Νομός Επαρχία	Αριθμός έκμεταλ- λεύσεων αί οποίαι έδ/λωσαν ζώα	Αριθμός ζώων κατ' είδος (άρρενα και θήλεα κάθε ηλικίας)													
		Ίπποι	Ήμιονοι	Όνοι	Βόδια, αγελάδες, μόσχοι, μοσχίδες		Βούβαλοι	Πρόβατα		Αίγες		Χοίροι	Πουλερικά όλων των είδων	Κυψέλαι μελισσών	
					Έκμεταλ- λεύσεις με βόδια, αγελάδες κλπ.	Αριθμός ζώων		Έκμεταλ- λεύσεις με πρόβατα	Αριθμός ζώων	Έκμεταλ- λεύσεις με αίγας	Αριθμός ζώων				
1	2	3	4	5	6	7	8	9	10	11	12	13	14	15	
<b>ΝΟΜΟΣ ΑΡΓΟΛΙΔΟΣ</b>															
Σύνολον κοινοτήτων	70	13.056	5.302	7.447	8.678	528	2.197	—	5.511	148.035	7.138	79.309	2.094	167.312	8.392
Πεδινάι	28	5.221	2.503	948	3.242	465	1.998	—	2.181	41.486	2.442	6.814	651	93.656	2.764
Ήμιορεινάι	16	3.317	1.515	1.725	2.486	34	97	—	1.106	42.511	1.744	21.390	362	32.395	2.021
Όρεινάι	26	4.518	1.284	4.774	2.950	29	102	—	2.224	64.038	2.952	51.075	1.081	41.261	3.607
Επαρχία Άργους															
σύνολον κοινοτήτων	35	6.036	2.642	4.138	3.743	422	1.721	—	2.868	69.811	3.230	36.906	1.279	76.044	3.841
Πεδινάι	12	2.815	1.651	413	1.523	387	1.605	—	1.201	22.575	1.103	3.937	343	42.150	1.331
Ήμιορεινάι	6	868	334	949	696	9	21	—	347	12.868	476	4.266	85	9.099	853
Όρεινάι	17	2.353	657	2.776	1.524	26	95	—	1.320	34.368	1.651	28.703	851	24.795	1.657
Επαρχία Έρμιονίδος															
σύνολον κοινοτήτων	8	1.924	1.352	378	1.196	13	55	—	526	23.031	1.093	12.752	59	13.049	1.281
Πεδινάι	3	276	215	15	164	1	16	—	71	3.200	182	582	7	2.097	442
Ήμιορεινάι	4	1.255	870	198	776	12	39	—	305	15.565	660	5.870	39	8.769	803
Όρεινάι	1	393	267	165	256	—	—	—	150	4.266	251	6.300	13	2.183	36
Επαρχία Ναυπλίας															
σύνολον κοινοτήτων	27	5.096	1.308	2.931	3.739	93	421	—	2.117	55.193	2.815	29.651	756	78.219	3.270
Πεδινάι	13	2.130	637	520	1.555	77	377	—	909	15.711	1.157	2.325	301	49.409	991
Ήμιορεινάι	6	1.194	311	578	1.014	13	37	—	454	14.078	608	11.254	238	14.527	365
Όρεινάι	8	1.772	360	1.833	1.170	3	7	—	754	25.404	1.050	16.072	217	14.283	1.914
<b>ΝΟΜΟΣ ΑΡΚΑΔΙΑΣ</b>															
Σύνολον κοινοτήτων	250	26.190	11.679	18.585	15.047	2.616	4.979	—	14.805	238.934	19.041	155.095	11.844	299.470	22.792
Πεδινάι	58	4.871	3.383	1.626	2.876	1.121	2.141	—	3.253	38.167	3.150	9.664	2.555	73.998	2.068
Ήμιορεινάι	68	8.496	4.214	6.549	5.431	663	1.217	—	4.701	68.922	6.298	38.496	4.007	101.860	8.067
Όρεινάι	124	12.823	4.082	10.410	6.740	827	1.621	—	6.851	131.845	9.593	106.935	5.282	123.612	12.657
Επαρχία Γορτυνίας															
σύνολον κοινοτήτων	79	7.509	3.110	4.592	4.033	582	1.251	—	4.067	87.973	4.732	52.580	4.657	73.368	4.531
Πεδινάι	15	1.225	698	437	746	168	384	—	740	13.523	664	3.263	906	11.911	604
Ήμιορεινάι	15	1.255	596	829	684	80	182	—	739	15.360	744	6.236	977	14.015	583
Όρεινάι	49	5.029	1.816	3.326	2.603	334	692	—	2.588	59.090	3.324	43.081	2.774	47.442	3.344
Επαρχία Κινουρίας															
σύνολον κοινοτήτων	45	6.112	928	4.756	2.408	128	249	—	3.443	38.536	4.829	54.593	215	53.280	9.388
Πεδινάι	2	169	52	76	76	3	4	—	104	1.158	121	260	51	1.534	74
Ήμιορεινάι	10	2.330	487	1.501	1.124	23	40	—	1.137	9.461	1.785	17.354	62	17.133	4.044
Όρεινάι	33	3.613	389	3.179	1.208	102	205	—	2.202	27.917	2.923	36.979	102	34.613	5.270
Επαρχία Μαντινείας															
σύνολον κοινοτήτων	76	8.899	6.080	7.301	5.735	941	1.575	—	4.893	84.486	6.394	29.369	4.447	132.218	5.725
Πεδινάι	25	2.416	2.033	1.035	1.061	471	734	—	1.627	13.128	1.686	4.361	978	44.855	711
Ήμιορεινάι	31	4.007	2.719	3.706	2.870	356	588	—	2.208	38.365	2.941	11.293	2.414	59.913	2.831
Όρεινάι	20	2.476	1.328	2.560	1.804	114	253	—	1.058	32.993	1.767	13.715	1.055	27.450	2.183
Επαρχία Μεγαλοπόλεως															
σύνολον κοινοτήτων	50	3.670	1.561	1.936	2.871	965	1.895	—	2.402	27.939	3.086	18.553	2.525	40.604	3.148
Πεδινάι	16	1.061	600	78	993	479	1.017	—	782	10.358	679	1.780	620	15.698	679
Ήμιορεινάι	12	904	412	513	753	209	407	—	617	5.736	828	3.613	554	10.799	609
Όρεινάι	22	1.705	549	1.345	1.125	277	471	—	1.003	11.845	1.579	13.160	1.351	14.107	1.860
<b>ΝΟΜΟΣ ΑΧΑΪΑΣ</b>															
Σύνολον κοινοτήτων	242	26.441	13.169	6.619	14.981	4.736	12.340	—	14.855	243.068	18.018	145.752	6.792	275.888	11.822
Πεδινάι	83	13.024	5.719	867	6.293	2.108	6.162	—	6.211	69.304	7.723	25.347	3.040	150.891	4.041
Ήμιορεινάι	34	3.052	2.007	644	1.932	630	1.329	—	1.959	42.539	2.298	23.288	1.439	32.970	1.632
Όρεινάι	125	10.365	5.443	5.108	6.756	1.998	4.849	—	6.685	131.225	7.997	97.117	2.313	92.027	6.149
Επαρχία Αιγιαλείας															
σύνολον κοινοτήτων	58	6.575	2.300	1.643	3.049	322	732	—	2.777	14.877	4.440	14.476	80	51.218	2.931
Πεδινάι	24	3.805	1.030	472	1.596	200	502	—	1.259	4.206	2.183	3.692	51	27.896	951
Ήμιορεινάι	6	489	159	145	258	34	54	—	231	940	399	1.409	8	4.433	199
Όρεινάι	28	2.281	1.111	1.026	1.195	88	176	—	1.287	9.731	1.858	9.375	21	18.889	1.781
Επαρχία Καλαβρύτων															
σύνολον κοινοτήτων	71	5.936	2.910	3.615	4.553	1.410	3.283	—	3.698	86.546	4.357	53.868	2.055	53.511	2.876
Πεδινάι	1	54	38	30	35	18	33	—	39	1.214	34	519	41	407	48
Ήμιορεινάι	7	522	258	345	485	174	408	—	297	6.401	422	3.868	253	5.235	185
Όρεινάι	63	5.360	2.614	3.240	4.033	1.218	2.842	—	3.362	78.931	3.901	49.481	1.761	47.869	2.672
Επαρχία Πατρών															
σύνολον κοινοτήτων	113	13.930	7.959	1.361	7.379	3.004	8.325	—	8.380	141.645	9.291	77.408	4.657	171.159	6.016
Πεδινάι	58	9.165	4.651	365	4.662	1.890	5.627	—	4.913	63.884	5.506	21.136	2.948	122.588	3.072
Ήμιορεινάι	21	2.041	1.590	154	1.189	422	867	—	1.431	35.198	1.477	18.011	1.178	23.302	1.248
Όρεινάι	34	2.724	1.718	842	1.528	692	1.831	—	2.036	42.563	2.238	38.261	531	25.269	1.696
<b>ΝΟΜΟΣ ΗΛΕΪΑΣ</b>															
Σύνολον κοινοτήτων	221	30.952	16.651	3.304	13.263	3.484	8.143	—	15.519	233.973	17.148	80.026	15.961	331.527	13.944
Πεδινάι	139	22.336	11.188	499	9.343	2.433	5.921	—	10.037	140.090	10.935	25.664	9.309	248.851	8.154
Ήμιορεινάι	45	4.575	3.335	929	2.033	439	813	—	3.082	41.681	3.300	17.756	3.560	47.421	4.033
Όρεινάι	37	4.041	2.128	1.876	1.887	612	1.409	—	2.400	52.202	2.913	36.606	3.092	35.255	1.757



**Πίναξ 3.2: Έκμεταλλεύσεις με ζώα και αριθμός των ζώων αυτών κατ' είδος, κατ' έπαρχίαν διαμοινης του άρχηγού της έκμεταλλεύσεως (συνέχεια)**

Νομός Έπαρχία	Αριθμός έκμεταλλεύσεων αι όποιαι έδηλωσαν ζώα	Αριθμός ζώων κατ' είδος (άρρενα και θήλεα κάθε ηλικίας)													
		Ίπποι	Ήμιονοι	Όνοι	Βόδια, αγελάδες, μόσχου, μοσχίδες		Βούβαλοι	Πρόβατα		Αίγες		Χοίροι	Πουλερικά όλων των ειδών	Κυψέλαι μελισσών	
					Έκμεταλλεύσεις με βόδια, αγελάδες κλπ.	Αριθμός ζώων		Έκμεταλλεύσεις με πρόβατα	Αριθμός ζώων	Έκμεταλλεύσεις με αίγες	Αριθμός ζώων				
1	2	3	4	5	6	7	8	9	10	11	12	13	14	15	
<b>Έπαρχία Ηλείας</b>															
σύνολον κοινοτήτων	157	22.759	12.008	1.253	9.368	2.831	6.705	—	11.295	188.370	11.799	48.468	11.507	246.883	11.321
Πεδινάι	113	18.117	8.789	392	7.114	2.169	5.272	—	8.284	129.564	8.657	19.611	7.563	205.830	6.854
Ήμιορεινάι	31	3.152	2.366	464	1.464	315	563	—	2.131	32.730	2.213	12.184	2.667	30.254	3.445
Όρεινάι	13	1.490	853	397	790	347	870	—	880	26.076	929	16.673	1.277	10.799	1.022
<b>Έπαρχία Όλυμπίας</b>															
σύνολον κοινοτήτων	64	8.193	4.643	2.051	3.895	653	1.438	—	4.224	45.603	5.349	31.558	4.454	84.614	2.623
Πεδινάι	26	4.219	2.399	107	2.229	264	649	—	1.753	10.526	2.278	6.053	1.746	43.021	1.300
Ήμιορεινάι	14	1.423	969	465	569	124	250	—	951	8.951	1.087	5.572	893	17.167	588
Όρεινάι	24	2.551	1.275	1.479	1.097	265	539	—	1.520	26.126	1.984	19.933	1.815	24.456	735
<b>ΝΟΜΟΣ ΚΟΡΙΝΘΙΑΣ</b>															
σύνολον κοινοτήτων	125	17.948	6.099	9.246	10.234	523	1.406	—	7.302	89.199	12.449	57.048	2.299	446.930	10.811
Πεδινάι	30	5.954	1.437	697	2.900	163	471	—	1.596	14.969	3.424	7.497	233	195.883	2.596
Ήμιορεινάι	37	6.380	2.375	3.485	4.076	188	525	—	2.556	37.762	4.361	21.296	917	158.247	4.963
Όρεινάι	58	5.614	2.287	5.064	3.258	172	410	—	3.150	36.468	4.664	28.255	1.149	92.800	3.252
<b>Έπαρχία Κορινθίας</b>															
σύνολον κοινοτήτων	125	17.948	6.099	9.246	10.234	523	1.406	—	7.302	89.199	12.449	57.048	2.299	446.930	10.811
Πεδινάι	30	5.954	1.437	697	2.900	163	471	—	1.596	14.969	3.424	7.497	233	195.883	2.596
Ήμιορεινάι	37	6.380	2.375	3.485	4.076	188	525	—	2.556	37.762	4.361	21.296	917	158.247	4.963
Όρεινάι	58	5.614	2.287	5.064	3.258	172	410	—	3.150	36.468	4.664	28.255	1.149	92.800	3.252
<b>ΝΟΜΟΣ ΛΑΚΩΝΙΑΣ</b>															
σύνολον κοινοτήτων	166	24.029	8.509	7.634	16.134	5.177	14.535	—	7.863	118.431	16.180	129.711	8.767	247.045	28.816
Πεδινάι	49	8.051	3.151	1.592	5.623	1.718	3.836	—	2.577	37.025	4.864	23.158	3.304	98.487	6.261
Ήμιορεινάι	69	10.234	4.564	2.967	7.281	2.034	5.524	—	3.459	44.856	7.112	52.719	2.792	98.464	12.609
Όρεινάι	48	5.744	794	3.075	3.230	1.425	5.175	—	1.827	36.550	4.204	53.834	2.671	50.094	9.946
<b>Έπαρχία Γυθείου</b>															
σύνολον κοινοτήτων	25	2.486	384	803	2.272	1.103	4.329	—	761	11.853	1.921	12.507	2.944	26.612	4.274
Πεδινάι	10	1.089	230	76	1.075	373	996	—	366	6.102	803	2.747	1.402	14.346	1.268
Ήμιορεινάι	4	311	70	88	265	130	520	—	127	1.562	242	1.206	370	2.878	383
Όρεινάι	11	1.086	84	639	932	600	2.813	—	268	4.189	876	8.554	1.172	9.388	2.623
<b>Έπαρχία Έπιδαύρου Λιμηράς</b>															
σύνολον κοινοτήτων	50	8.213	4.138	2.177	6.386	726	1.718	—	3.449	40.975	5.128	47.861	1.843	84.508	9.674
Πεδινάι	12	2.087	1.103	413	1.772	276	610	—	1.030	9.899	1.276	4.630	722	28.761	1.032
Ήμιορεινάι	28	4.926	2.761	1.172	3.975	325	813	—	1.926	19.870	3.113	24.842	895	47.067	5.651
Όρεινάι	10	1.200	274	592	639	125	295	—	493	11.206	739	18.389	226	8.680	2.991
<b>Έπαρχία Λακεδαιμόνος</b>															
σύνολον κοινοτήτων	74	11.875	3.919	4.191	6.312	2.479	4.838	—	3.118	60.934	8.012	64.044	2.699	126.819	12.693
Πεδινάι	25	4.690	1.817	1.044	2.634	970	1.863	—	1.056	20.337	2.643	15.488	1.041	53.988	3.831
Ήμιορεινάι	29	4.154	1.696	1.408	2.394	1.088	2.260	—	1.141	21.228	3.077	23.535	903	43.679	5.747
Όρεινάι	20	3.031	406	1.739	1.284	421	715	—	921	19.369	2.292	25.021	755	29.152	3.115
<b>Έπαρχία Οιτέλου</b>															
σύνολον κοινοτήτων	17	1.455	68	463	1.164	869	3.650	—	535	4.669	1.119	5.299	1.281	9.106	2.175
Πεδινάι	2	185	1	59	142	99	367	—	125	687	142	293	139	1.392	130
Ήμιορεινάι	8	843	37	299	647	491	1.931	—	265	2.196	680	3.136	624	4.840	828
Όρεινάι	7	427	30	105	375	279	1.352	—	145	1.786	297	1.870	518	2.874	1.217
<b>ΝΟΜΟΣ ΜΕΣΣΗΝΙΑΣ</b>															
σύνολον κοινοτήτων	282	36.986	14.212	4.095	22.447	8.889	16.905	—	13.598	122.748	25.389	98.907	21.607	356.774	15.952
Πεδινάι	131	20.298	7.662	433	12.986	4.130	7.011	—	6.622	51.095	12.399	29.314	10.371	195.465	5.907
Ήμιορεινάι	73	9.973	4.570	948	5.990	2.422	4.728	—	3.819	30.565	7.451	25.295	6.360	108.006	4.124
Όρεινάι	78	6.715	1.980	2.714	3.471	2.337	5.166	—	3.157	41.088	5.539	44.298	4.876	53.303	5.921
<b>Έπαρχία Καλαμών</b>															
σύνολον κοινοτήτων	62	8.001	940	2.266	4.516	2.355	5.494	—	2.433	26.069	5.729	32.954	4.563	81.104	6.435
Πεδινάι	18	2.643	407	215	1.893	507	746	—	860	8.034	1.746	2.906	1.299	29.592	513
Ήμιορεινάι	12	2.347	295	615	1.112	699	1.646	—	575	6.007	1.545	7.281	1.214	33.098	1.347
Όρεινάι	32	3.011	238	1.436	1.511	1.149	3.102	—	998	12.028	2.438	22.767	2.050	21.414	4.575
<b>Έπαρχία Μεσσήνης</b>															
σύνολον κοινοτήτων	80	10.299	3.617	267	7.216	2.352	3.853	—	3.795	33.285	6.547	18.253	6.443	90.637	2.937
Πεδινάι	55	7.776	2.538	87	5.473	1.570	2.526	—	2.573	20.411	4.601	8.688	4.726	69.197	2.173
Ήμιορεινάι	11	1.486	503	53	1.094	312	506	—	580	4.171	1.081	3.039	782	12.077	310
Όρεινάι	14	1.037	576	127	649	470	821	—	642	8.703	865	6.534	941	9.363	454
<b>Έπαρχία Πύλλας</b>															
σύνολον κοινοτήτων	64	8.717	4.667	109	6.013	2.760	5.212	—	3.767	19.353	6.718	20.373	6.323	89.531	4.082
Πεδινάι	39	5.308	2.631	58	3.400	1.577	3.023	—	2.096	10.721	3.827	11.766	3.386	53.942	2.196
Ήμιορεινάι	23	2.931	1.925	40	2.109	964	1.852	—	1.447	8.036	2.485	6.944	2.766	32.293	1.430
Όρεινάι	2	478	111	11	504	219	337	—	224	601	406	1.663	171	3.296	456
<b>Έπαρχία Τριφυλίας</b>															
σύνολον κοινοτήτων	76	9.969	4.988	1.453	4.702	1.422	2.346	—	3.603	44.036	6.395	27.322	4.272	92.502	2.498
Πεδινάι	19	4.571	2.086	73	2.220	476	716	—	1.093	11.929	2.225	5.954	960	42.734	1.025
Ήμιορεινάι	27	3.209	1.847	240	1.675	447	724	—	1.217	12.351	2.340	8.031	1.598	30.538	1.037
Όρεινάι	30	2.189	1.055	1.140	807	499	906	—	1.293	19.756	1.830	13.337	1.714	19.230	436

Πίναξ 3.3: Έκμεταλλεύσεις με ζώα και αριθμός των ζώων αυτών κατ' είδος, κατά κοινότητα (ή δήμον) διαμονής του άρχηγού τής έκμεταλλεύσεως

Έπαρχια Κοινότης (ή Δήμος)	Αριθμός έκμεταλλεύσεων αι όποιαι έδήλωσαν ζώα	Αριθμός ζώων κατ' είδος (άρρενα και θήλεα κάθε ηλικίας)												
		Ίπποι	Ήμινοι	Όνοι	Βόδια, αγελάδες, μάσχοι, μοσχίδες		Βούβαλοι	Πρόβατα		Αίγες		Χοίροι	Πουλερικά όλων των ειδών	Κυψέλαι μελισσών
					Έκμεταλλεύσεις με βόδια, αγελάδες κλπ.	Αριθμός ζώων		Έκμεταλλεύσεις με πρόβατα	Αριθμός ζώων	Έκμεταλλεύσεις με αίγες	Αριθμός ζώων			
1	2	3	4	5	6	7	8	9	10	11	12	13	14	15
<b>ΝΟΜΟΣ ΑΡΓΟΛΙΔΟΣ</b>														
Έπαρχια Άργους ... 35	6 036	2 642	4 138	3 743	422	1 721	—	2 868	69 811	3 230	36 906	1 279	70 044	3 841
<i>Δήμοι</i>														
Άργους ..... Π	988	642	119	408	198	849	—	347	8 243	319	738	193	15 717	435
<i>Κοινότητες</i>														
Άγιου Νικολάου . . . Ο	121	37	243	86	—	—	—	86	2 103	101	1 976	67	1 652	196
Άλέας . . . . . Ο	94	9	192	59	2	9	—	41	1 339	63	367	38	984	46
Άχλαδοκάμπου . . . Ο	356	138	259	219	2	3	—	199	3 807	293	4 640	32	2 635	147
Βρουστίου . . . . . Ο	93	14	111	67	—	—	—	63	1 732	36	961	87	1 161	2
Γουμνύ . . . . . Ο	151	93	129	58	1	6	—	107	2 478	96	2 491	168	1 550	48
Δαλαμανάρας . . . Π	173	121	4	29	50	257	—	89	1 471	68	91	20	2 272	50
Ήρας . . . . . Π	104	36	3	68	1	2	—	68	628	47	58	—	1 543	14
Καπαρελλίου . . . Ο	73	8	100	22	—	—	—	52	975	62	1 408	5	602	39
Καρυάς . . . . . Ο	354	22	438	168	—	—	—	194	5 804	193	2 253	159	4 764	192
Κεφαλοβρύσου . . Ο	123	11	188	59	5	21	—	86	2 206	94	3 398	27	1 024	17
Κιβερίου . . . . . Π	200	95	82	129	—	—	—	107	3 576	147	2 265	14	1 936	408
Κουρτακίου . . . Π	75	23	3	57	—	—	—	35	371	42	58	—	1 467	—
Κουτσοποδίου . . Π	349	324	24	280	3	10	—	139	1 504	150	174	61	8 204	76
Κρουονερίου . . . Ο	120	19	167	90	—	—	—	61	2 458	59	2 526	74	1 456	115
Λάλουκα . . . . . Π	123	70	3	60	24	63	—	77	534	63	86	2	1 731	2
Λυμνών . . . . . Η	297	90	373	142	—	—	—	85	5 171	143	1 769	1	1 246	10
Λυρκιάς . . . . . Ο	190	51	188	154	—	—	—	69	735	165	1 303	7	2 279	96
Μαλαντρινίου . . Ο	177	61	163	163	1	3	—	86	1 691	141	820	37	1 709	189
Μπόρσα . . . . . Η	45	5	59	43	—	—	—	27	536	29	339	10	319	—
Μυκητόν . . . . . Η	140	101	67	166	1	2	—	85	2 207	74	351	3	1 739	100
Μύλων . . . . . Η	59	31	17	49	4	7	—	39	1 136	33	219	15	1 246	27
Νέας κίου . . . . . Π	289	103	7	95	98	387	—	57	806	68	80	12	2 242	10
Νεοχωρίου . . . . Ο	51	1	78	14	—	—	—	34	676	39	1 077	4	577	13
Πασά . . . . . Π	150	85	22	119	4	16	—	94	1 827	82	105	4	1 648	12
Προσύμνης . . . . Η	227	71	331	220	4	12	—	54	1 857	171	1 073	1	2 061	673
Πυργέλλας . . . . Π	106	23	1	31	7	19	—	35	358	37	58	14	2 563	—
Σκαφιδακίου . . . Ο	136	131	15	121	5	23	—	97	2 584	76	519	23	916	180
Σκοτεινής . . . . Ο	133	32	242	118	10	30	—	55	1 067	100	1 308	78	1 568	229
Στέρνας . . . . . Ο	46	20	39	44	—	—	—	13	407	32	444	9	119	4
Σχοινοχωρίου . . Η	100	36	102	76	—	—	—	57	1 961	26	515	55	2 488	43
Φιχτίου . . . . . Π	166	64	125	171	2	2	—	91	2 033	88	200	22	2 007	224
Φρεγκαίνης . . . Ο	76	6	109	48	—	—	—	37	1 519	60	2 606	28	1 184	108
Φρουσιούνας . . Ο	59	4	101	34	—	—	—	40	2 787	41	606	18	615	36
Χώνικα . . . . . Π	92	65	20	76	—	—	—	62	1 224	22	24	1	820	100
Έπαρχια Έρμιονίδος . 8	1 924	1 352	378	1 196	13	55	—	526	23 031	1 093	12 752	59	13 049	1 281
<i>Δήμοι</i>														
Κρανιδίου . . . . . Η	622	497	44	384	8	22	—	122	6 431	304	907	—	3 656	500
<i>Κοινότητες</i>														
Δεδύμων . . . . . Ο	393	267	165	256	—	—	—	150	4 266	251	6 300	13	2 183	36
Ερμιόνης . . . . . Η	306	160	39	199	2	12	—	56	3 531	137	902	26	2 012	81
Ήλιοκάστρου . . . Η	168	117	29	90	—	—	—	56	1 364	123	1 627	9	1 492	219
Θερμσίας . . . . Η	159	96	86	103	2	5	—	71	4 239	96	2 434	4	1 609	3
Κοιλιάδος . . . . Π	75	39	6	47	—	—	—	16	686	37	116	6	395	105
Πορτοχελίου . . Π	79	84	4	44	1	16	—	24	1 636	49	125	—	741	158
Φοόρων . . . . . Π	122	92	5	73	—	—	—	31	878	96	341	1	961	179
Έπαρχια Ναυπλίας . 27	5 096	1 308	2 931	3 739	93	421	—	2 117	55 193	2 815	29 651	756	78 219	3 270
<i>Δήμοι</i>														
Ναυπλίων . . . . . Π	98	24	22	40	6	42	—	42	1 163	28	212	4	2 660	355
<i>Κοινότητες</i>														
Άγιας Τριάδος . . Π	247	75	10	102	9	29	—	112	800	112	130	55	8 913	—
Άγιου Άδριανού . Η	294	51	128	363	1	2	—	85	2 389	104	429	28	5 759	21
Άγιου Δημητρίου . Ο	176	23	184	62	—	—	—	45	1 086	128	449	10	1 732	224
Άδαμίου . . . . . Η	132	29	154	132	—	—	—	53	2 782	80	4 209	100	1 322	71
Άνυριού . . . . . Π	239	81	20	210	—	2	—	130	1 753	155	208	23	10 734	13
Άραχναίου . . . . Ο	322	7	442	106	—	—	—	147	4 964	151	2 938	50	1 933	120
Άργολικού . . . . Π	150	41	2	52	16	65	—	101	906	51	59	15	4 392	3
Άριάς . . . . . Π	137	28	11	89	10	39	—	83	863	77	102	48	2 103	33
Άρκαδικού . . . . Ο	115	37	87	61	—	—	—	53	1 165	74	228	19	1 354	3
Άσίνης . . . . . Π	230	25	31	216	1	1	—	110	1 245	95	185	4	2 015	286
Δημιανής . . . . Η	78	19	96	22	3	6	—	63	1 286	60	1 589	18	878	70
Δρεπάνου . . . . Η	165	21	61	107	2	7	—	58	1 882	70	288	27	1 350	157
Ίριαν . . . . . Η	202	83	74	187	7	22	—	140	4 516	114	1 932	24	2 447	15
Καρνεζαϊκών . . Ο	87	82	48	55	1	2	—	50	2 289	53	1 812	6	908	72
Λευκακίων . . . . Π	160	51	30	143	—	—	—	39	836	107	218	5	1 162	—
Λιγυριού . . . . . Ο	564	88	606	478	1	4	—	210	6 039	362	4 118	53	3 945	1 287
Μάνεση . . . . . Π	154	48	126	158	—	—	—	45	1 693	98	103	60	1 055	23
Μιδέας . . . . . Ο	138	42	149	157	—	—	—	55	2 526	47	64	2	1 800	43
Νέας Ήπιδάρου . Η	323	108	65	203	—	—	—	55	1 223	180	2 807	41	2 771	31
Νέας Τίρυνθος . Π	248	101	34	123	25	173	—	74	1 733	82	180	80	12 781	229
Παλαϊάς Ήπιδάρου Ο	203	23	112	157	1	1	—	79	1 310	109	1 325	7	1 104	114
Παναρίτη . . . . Π	143	40	88	136	3	12	—	46	1 215	121	147	4	1 040	1
Πουλλακιάδας . Π	139	51	45	105	3	4	—	61	688	110	131	—	1 038	3
Πυργιωτικών . Π	81	33	65	76	2	7	—	31	794	51	66	1	834	35
Τολού . . . . . Π	104	39	36	71	1	3	—	35	2 022	70	584	2	682	10
Τραχιδιάς . . . . Ο	167	58	205	128	—	—	—	115	6 025	126	5 138	70	1 507	51

Π = πεδινά, Η = ήμιονοειδή, Ο = όρεινά κοινότητες



Πίναξ 3.3: Έκμεταλλεύσεις με ζώα και αριθμός των ζώων αυτών κατ' είδος, κατά κοινότητα (ή δήμον) διαμονής του άρχηγού της έκμεταλλεύσεως (συνέχεια)

Έπαρχία Κοινότητας (ή Δήμος)	Αριθμός έκμεταλ- λεύσεων αί όποιαί έδηλώσαν ζώα	Αριθμός ζώων κατ' είδος (άρρενα και θήλεα κάθε ηλικίας)											Κοίτρι	Πουλερικά όλων των είδών	Κυψέλαι μελισσών
		Ίπποι	Ήμίονοι	Όνοι	Βόδια, αγελάδες, μόσχοι, μασχίδες		Βούβαλοι	Πρόβατα		Αίγες					
					Έκμεταλ- λεύσεις με βόδια, αγελάδες κλπ.	Αριθμός ζώων		Έκμεταλ- λεύσεις με πρόβατα	Αριθμός ζώων	Έκμεταλ- λεύσεις με αίγας	Αριθμός ζώων				
1	2	3	4	5	6	7	8	9	10	11	12	13	14	15	
<b>ΝΟΜΟΣ ΑΡΚΑΔΙΑΣ</b>															
Έπαρχία Γορτυνίας . 79	7.509	3.110	4.592	4.033	582	1.258	—	4.067	87.973	4.732	52.580	4.657	73.368	4.531	
Δήμοι															
Λαγκαδίων . . . . . Ο	311	72	181	128	6	11	—	166	4.003	178	3.744	134	2.352	97	
Κοινότητες															
Άγιου Ιωάννου . . . . . Η	35	19	33	15	1	4	—	23	509	24	45	490	117		
Άγριδίου . . . . . Ο	61	36	51	53	1	9	—	43	592	41	15	513	5		
Αετοράχης . . . . . Ο	142	41	117	93	5	8	—	56	1.062	108	72	1.460	85		
Αμυγδαλέας . . . . . Ο	140	39	97	112	—	—	—	68	1.347	103	190	1.183	23		
Αραχόβης . . . . . Ο	46	22	31	21	—	—	—	40	1.054	42	31	418	8		
Ατσιόλου . . . . . Ο	48	38	19	21	—	—	—	22	576	39	2	576	51		
Βαλτετσινίου . . . . . Ο	247	66	191	122	3	5	—	125	2.239	192	2.436	50	2.660	139	
Βάχλιας . . . . . Π	142	17	75	87	7	15	—	78	1.310	98	868	108	1.298	46	
Βεληαχίου . . . . . Ο	173	30	114	85	21	38	—	97	2.477	112	1.737	138	1.289	17	
Βεθακίου . . . . . Ο	90	14	54	89	21	45	—	67	1.491	78	830	163	1.291	43	
Βλαχοράπη . . . . . Ο	39	30	16	14	—	—	—	4	225	22	593	1	267	—	
Βούτση . . . . . Η	70	32	29	38	8	14	—	41	707	30	245	62	678	—	
Βυζικίου . . . . . Η	132	19	64	68	6	10	—	56	1.238	87	685	91	1.626	—	
Βυτινής . . . . . Ο	150	57	65	50	7	17	—	43	927	87	857	4	2.531	311	
Δήμητρας . . . . . Ο	183	42	92	88	20	37	—	58	1.776	106	1.820	131	2.059	70	
Δημητσάνης . . . . . Ο	218	144	61	77	3	6	—	68	2.345	91	1.227	22	1.725	137	
Δόξης . . . . . Π	153	17	64	123	6	11	—	61	453	98	224	115	1.081	5	
Δρακοβουνίου . . . . . Ο	70	30	64	59	2	4	—	49	762	58	636	42	593	20	
Ελάτης . . . . . Ο	26	8	32	9	—	—	—	16	33	21	38	6	282	293	
Ελληνικού . . . . . Ο	92	87	—	46	—	10	—	23	—	—	—	—	1.274	247	
Ζατούνης . . . . . Ο	103	26	64	9	—	—	—	44	1.740	70	715	17	1.274	247	
Ζιγοβιστίου . . . . . Ο	67	45	33	28	2	3	—	48	1.665	42	702	28	1.216	86	
Ζώνης . . . . . Π	47	39	15	46	13	26	—	31	573	36	133	4	629	18	
Θεοκτίστου . . . . . Ο	107	76	101	69	—	—	—	32	419	41	76	24	969	7	
Κακουραϊκών . . . . . Η	86	35	77	29	5	14	—	67	1.359	60	173	77	1.796	70	
Καλλιανίου . . . . . Π	126	39	29	93	4	12	—	49	684	49	223	91	1.163	20	
Καμενίτης . . . . . Η	117	58	166	81	—	—	—	72	787	73	263	66	1.196	130	
Καρδαριτσίου . . . . . Ο	72	3	63	53	8	25	—	37	829	53	965	27	1.176	—	
Καριταίνης . . . . . Π	78	98	13	30	12	36	—	48	2.319	43	570	26	755	23	
Καστρακίου . . . . . Π	82	60	32	41	16	34	—	56	1.223	65	103	76	1.175	14	
Κατσιμπαλή . . . . . Ο	38	14	3	51	23	65	—	35	839	33	76	40	762	21	
Κερπινής . . . . . Ο	111	79	101	67	2	5	—	70	1.352	78	1.113	84	1.281	34	
Κοκορά . . . . . Η	80	49	64	30	9	22	—	58	1.243	32	222	57	803	1	
Κοντοβαλαίνης . . . . . Ο	207	58	67	124	27	60	—	99	2.575	92	2.076	90	2.132	1	
Κουρουπιού . . . . . Ο	41	40	23	19	3	8	—	27	584	35	356	24	456	1	
Κυπαρισσιών . . . . . Π	46	11	2	69	33	88	—	39	735	12	15	26	765	55	
Κωτιλίου . . . . . Ο	100	64	48	80	22	48	—	57	1.336	80	1.182	40	740	30	
Λάσσης . . . . . Η	33	30	40	15	4	8	—	22	609	27	896	12	338	34	
Λευκοχωρίου . . . . . Ο	122	6	45	73	1	4	—	55	658	71	606	40	1.022	85	
Λιβαδακίου . . . . . Η	48	26	23	32	5	8	—	39	543	16	48	69	401	—	
Λιοδώρας . . . . . Π	44	44	13	24	—	—	—	34	740	11	90	32	505	7	
Λουτρών Ήρας . . . . . Η	164	94	84	66	18	31	—	100	2.219	91	449	127	1.915	34	
Λυκοόρεση . . . . . Η	41	1	55	3	—	—	—	34	777	35	492	22	338	—	
Λυσσαρέας . . . . . Η	73	6	37	72	3	7	—	34	386	64	417	55	870	1	
Μαγουλιανών . . . . . Ο	89	94	54	37	3	4	—	47	906	67	423	2	556	48	
Μαυριών . . . . . Π	31	25	3	37	21	69	—	25	502	7	10	21	497	27	
Μελισσοπέτρας . . . . . Ο	36	14	25	13	3	7	—	17	435	28	548	22	358	15	
Μοναστηρακίου . . . . . Ο	140	30	87	81	8	25	—	78	1.771	76	821	65	1.218	211	
Νεοχωρίου . . . . . Π	131	49	56	51	26	39	—	80	1.195	52	120	108	771	203	
Νυμφασίας . . . . . Ο	63	46	63	29	14	31	—	49	446	58	554	8	854	62	
Ξηροκαρταίνης . . . . . Ο	56	7	50	29	7	12	—	50	1.870	48	2.564	37	362	—	
Παλαμαρίου . . . . . Π	42	37	33	22	1	1	—	25	518	32	472	17	773	49	
Παλομύρας . . . . . Ο	103	42	64	41	24	38	—	66	1.044	57	932	72	854	—	
Παναγίας . . . . . Ο	39	32	23	9	—	—	—	30	790	31	446	14	377	18	
Παναγίτσας . . . . . Η	36	57	18	29	9	22	—	22	430	32	43	27	686	67	
Παραλογγών . . . . . Ο	79	8	34	47	11	26	—	38	899	43	867	35	629	10	
Παύλιας . . . . . Π	67	87	44	19	3	8	—	51	660	58	312	21	1.013	52	
Περδικονερίου . . . . . Ο	155	6	134	64	4	8	—	90	1.386	101	1.241	120	1.174	—	
Πουρναριάς . . . . . Η	87	81	54	45	4	11	—	61	1.906	48	1.188	66	829	55	
Πρασίνου . . . . . Ο	148	58	191	122	12	17	—	71	901	108	457	82	1.287	24	
Πυργακίου . . . . . Ο	59	46	43	24	3	8	—	34	1.208	45	773	11	602	266	
Πυρρή . . . . . Π	17	17	19	19	3	8	—	46	836	10	50	58	400	—	
Ράδου . . . . . Ο	28	31	9	11	—	—	—	17	1.184	16	246	16	435	17	
Ράπη . . . . . Ο	87	43	53	46	2	5	—	54	1.137	67	577	57	1.090	5	
Ραζών . . . . . Ο	113	31	66	50	13	19	—	44	791	76	567	238	854	198	
Ριζοσπηλιάς . . . . . Η	36	17	26	25	1	2	—	24	752	22	137	25	492	11	
Σαρακινίου Ήρας . . . . . Ο	48	2	46	19	3	5	—	36	883	28	697	43	564	10	
Σαρακινίου . . . . . Ο	76	20	74	23	4	6	—	44	1.156	46	470	38	635	8	
Σέρβου . . . . . Ο	152	3	139	48	1	1	—	64	1.120	141	1.570	70	1.382	27	
Επάθαρη . . . . . Ο	155	44	74	108	12	20	—	70	1.260	64	393	128	962	64	
Σταυροδρομίου . . . . . Η	79	7	38	56	3	10	—	34	517	64	421	63	868	29	
Σύρνας . . . . . Ο	66	30	100	35	4	12	—	36	1.433	37	660	15	465	59	
Τριποταμιάς . . . . . Π	122	97	29	60	18	27	—	78	1.022	55	91	124	416	96	
Τροπαίων . . . . . Η	179	66	76	83	4	19	—	86	2.155	74	1.045	185	1.027	34	
Υψώντος . . . . . Ο	127	71	62	54	—	—	—	35	1.335	89	919	12	1.237	384	
Χρυσοχωρίου . . . . . Π	61	61	12	25	5	10	—	38	907	33	39	59	330	—	
Χώρας . . . . . Ο	116	18	63	49	14	21	—	63	855	90	353	161	711	96	
Ψαρίου . . . . . Ο	49	2	48	21	2	5	—	43	734	38	400	42	583	—	
Έπαρχία Κυνουρίας . 45	6.112	928	4.756	2.408	128	249	—	3.443	38.536	4.829	54.593	215	53.280	9.388	
Δήμοι															
Λεωνιδίου . . . . . Η	553	28	367	345	7	18	—	211	2.107	312</					

Πίναξ 3.3: Έκμεταλλεύσεις με ζώα και αριθμός τών ζώων αυτών κατ' είδος, κατά κοινότητα (ή δήμον) διαμονής του άρχηγού τής έκμεταλλεύσεως (συνέχεια)

Έπαρχια Κοινότης (ή Δήμος)	Αριθμός έκμεταλ- λεύσεων αί όποιαί έδήλωσαν ζώα	Αριθμός ζώων κατ' είδος (άρρνα και θήλεα κάθε ηλικίας)													
		Ίπποι	Ήμίονοι	Όνοι	Βόδια, άγελάδες, μόσχιοι, μόσχιδες		Βουβαλοί	Πρόβατα		Αίγες		Χοίροι	Πουλερικά όλων τών είδών	Κυψέλαι μελισσών	
					Έκμεταλ- λεύσεις με βόδια, άγελάδες κλπ.	Αριθμός ζώων		Έκμεταλ- λεύσεις με πρόβατα	Αριθμός ζώων	Έκμεταλ- λεύσεις με αίγας	Αριθμός ζώων				
1	2	3	4	5	6	7	8	9	10	11	12	13	14	15	
Άγιου Νικολάου . . . . .	Ο	231	21	71	74	2	2	—	114	374	181	728	3	1.720	40
Άγιου Πέτρου . . . . .	Ο	255	6	237	26	—	—	—	169	4.818	180	2.341	10	2.079	476
Άστρους . . . . .	Η	592	164	336	295	—	—	—	347	3.056	514	3.216	6	4.588	165
Βερβάνων . . . . .	Ο	105	8	120	56	—	—	—	89	2.001	87	612	2	967	19
Βλησιδιάς . . . . .	Ο	35	10	36	13	2	6	—	22	423	28	639	—	275	151
Βουρβούρων . . . . .	Ο	100	9	102	18	4	11	—	31	698	92	1.117	12	4.392	336
Δολιανών . . . . .	Η	359	176	135	185	3	4	—	144	1.475	317	1.043	8	2.508	399
Έλαιοχωρίου . . . . .	Ο	201	36	169	88	7	17	—	128	298	187	855	—	4.358	131
Έλάτου . . . . .	Ο	53	—	23	29	—	—	—	42	89	50	92	1	385	—
Καράτουλα . . . . .	Ο	50	1	28	13	—	—	—	39	192	48	122	2	452	—
Καστανίτσας . . . . .	Ο	150	5	143	25	1	2	—	51	746	108	840	3	873	237
Κορακοβουνίου . . . . .	Ο	216	21	225	54	1	1	—	144	2.104	194	2.171	2	1.543	90
Κομαΐ . . . . .	Ο	212	54	150	118	1	2	—	79	2.029	90	6.773	2	1.480	850
Κουσουπιές . . . . .	Ο	59	37	45	10	—	—	—	36	584	42	295	1	546	312
Κουτρούφων . . . . .	Ο	2	—	3	2	—	—	—	2	11	1	2	—	25	14
Μαρίου . . . . .	Η	42	10	40	23	1	1	—	26	576	33	442	1	474	121
Μελιγούς . . . . .	Ο	156	57	75	85	2	2	—	99	572	140	832	12	996	32
Μεσοράχης . . . . .	Ο	78	6	49	31	—	—	—	67	196	71	114	3	834	53
Νέας Χώρας . . . . .	Ο	41	4	40	5	—	—	—	38	105	36	79	1	433	25
Ξηροπηγάδου . . . . .	Ο	38	1	49	21	—	—	—	31	624	31	1.094	19	368	—
Παλατιοχωρίου . . . . .	Ο	115	—	121	32	1	6	—	45	1.153	55	1.106	8	607	293
Παραλίου Άστρους . . . . .	Η	98	24	43	46	—	—	—	57	207	72	127	20	919	—
Πελεκτών . . . . .	Η	158	58	143	19	—	—	—	95	891	129	1.710	—	1.205	337
Πέρα Μελάνων . . . . .	Η	127	4	99	88	1	3	—	80	207	115	899	10	1.110	424
Πιρραϊάδου . . . . .	Ο	77	2	81	17	—	—	—	70	673	69	129	5	669	31
Πηγαδίων . . . . .	Η	71	28	63	30	3	4	—	47	951	49	133	31	615	74
Πηγαδίου . . . . .	Η	122	2	121	25	—	—	—	59	463	90	1.234	8	675	480
Πλαταναίου . . . . .	Ο	38	1	50	25	15	32	—	25	598	27	40	3	449	151
Πλατάνας . . . . .	Ο	24	3	24	8	—	—	—	22	46	24	50	1	298	5
Πλατάνου . . . . .	Ο	100	2	60	50	3	6	—	63	215	93	1.248	2	633	258
Πουλιθρών . . . . .	Η	108	26	53	24	—	—	—	41	174	80	700	—	926	318
Πραγματευτή . . . . .	Η	111	6	38	67	—	—	—	51	149	65	650	—	1.274	942
Πραστού . . . . .	Ο	174	8	257	35	10	25	—	120	2.896	149	5.134	—	1.300	628
Σακουνακίων . . . . .	Η	158	13	169	53	11	14	—	83	363	130	1.016	2	1.180	300
Σιταίνης . . . . .	Ο	45	1	51	7	—	—	—	32	622	41	276	—	277	19
Στόλου . . . . .	Ο	97	6	103	22	—	—	—	92	600	94	554	—	1.180	27
Τσιταλίων . . . . .	Ο	100	14	113	21	—	—	—	46	194	92	2.008	1	525	159
Τυρού . . . . .	Ο	283	31	221	100	9	12	—	152	1.107	226	2.737	2	2.159	335
Χαράδρου . . . . .	Ο	58	7	58	41	3	3	—	22	185	58	468	2	581	72
Ωριάς . . . . .	Ο	86	—	39	33	—	—	—	55	157	80	243	1	447	10
<b>Έπαρχια Μαντινείας</b>	<b>76</b>	<b>8.899</b>	<b>6.080</b>	<b>7.301</b>	<b>5.735</b>	<b>941</b>	<b>1.575</b>	<b>—</b>	<b>4.893</b>	<b>84.486</b>	<b>6.394</b>	<b>29.369</b>	<b>4.447</b>	<b>132.218</b>	<b>5.725</b>
<b>Δήμοι</b>															
Λεβιδίου . . . . .	Ο	450	185	503	423	16	27	—	67	3.182	292	812	32	5.823	465
Τριπόλεως . . . . .	Π	459	143	30	69	47	81	—	90	1.160	102	375	108	16.041	79
<b>Κοινότητες</b>															
Άγιου Βασιλείου . . . . .	Π	77	112	8	40	36	54	—	71	748	20	35	49	862	—
Άγιου Κωνσταντίνου . . . . .	Π	74	75	19	69	36	53	—	64	240	42	45	3	1.160	—
Άγιοργιτικών . . . . .	Η	120	122	66	98	11	64	—	93	1.804	103	787	14	1.804	99
Άγριακόντας . . . . .	Π	31	4	52	15	—	—	—	17	397	25	1.181	24	326	28
Άθηναίου . . . . .	Η	82	107	48	67	26	28	—	64	726	79	146	76	1.514	91
Άλέας . . . . .	Π	78	77	12	2	11	15	—	64	120	63	77	21	1.331	5
Άλεποχωρίου . . . . .	Π	61	17	57	26	—	—	—	36	786	54	166	15	587	107
Άλωνισταίνης . . . . .	Ο	64	69	25	21	—	—	—	38	1.924	42	151	32	721	122
Άμπελαίου . . . . .	Π	67	90	31	28	29	41	—	55	567	52	104	54	956	15
Άραχωμιάδων . . . . .	Η	60	64	60	40	2	6	—	49	1.942	57	581	82	854	15
Άρταμισίου . . . . .	Ο	226	183	223	245	5	22	—	95	2.419	170	445	171	3.421	61
Άσπας . . . . .	Η	102	75	87	74	41	64	—	64	2.014	90	368	71	1.118	35
Βαλτεριού . . . . .	Ο	34	26	20	24	—	—	—	26	3.317	8	79	13	194	23
Βλαχέρνης . . . . .	Η	166	44	282	150	—	—	—	52	1.895	117	1.521	81	870	69
Βλαχοκερασάς . . . . .	Η	231	17	246	93	5	19	—	87	2.607	158	502	61	2.525	691
Βουνού . . . . .	Π	92	74	88	59	31	44	—	78	794	83	161	24	1.480	2
Γαρέας . . . . .	Π	59	44	45	22	21	28	—	53	341	55	92	34	903	17
Γιοκαραικίων . . . . .	Π	86	76	38	31	16	35	—	72	271	72	108	24	1.060	70
Δάρα . . . . .	Ο	224	119	233	217	21	49	—	87	2.311	127	1.417	146	2.036	55
Δόριξ . . . . .	Η	81	81	68	29	5	8	—	36	1.031	75	341	65	786	19
Έπισκοπής . . . . .	Π	35	40	7	9	4	10	—	33	110	32	57	—	485	2
Ευάνδρου . . . . .	Π	25	45	4	16	3	3	—	22	401	18	45	9	402	34
Ζευγοκατείου . . . . .	Η	115	122	61	114	25	38	—	81	589	69	122	95	1.503	60
Θάνα . . . . .	Π	156	206	79	119	53	79	—	104	678	121	201	43	1.588	24
Καλπαρίου . . . . .	Η	34	38	51	36	—	—	—	22	788	27	154	16	635	—
Καλτεζών . . . . .	Η	93	38	72	37	5	6	—	50	577	89	659	49	916	629
Καμαρίου . . . . .	Π	89	85	25	40	25	46	—	79	353	83	147	41	1.222	2
Κανδάλου . . . . .	Ο	54	50	45	20	2	3	—	43	2.611	37	77	37	353	70
Κανδήλας . . . . .	Η	357	120	486	254	8	11	—	165	3.193	269	870	692	4.099	137
Καρδαρά . . . . .	Ο	9	5	12	9	—	—	—	9	411	7	10	—	95	43
Κάτω Κολλινών . . . . .	Η	68	20	54	18	4	5	—	18	261	62	309	14	576	144
Κάψα . . . . .	Η	229	279	130	246	4	13	—	80	975	163	301	126	3.725	41
Κερασάς . . . . .	Η	126	27	81	59	9	12	—	48	344	107	191	31	1.237	57
Κερασίτσας . . . . .	Π	97	70	32	5	5	7	—	68	132	79	117	17	1.809	21
Κεραστάρη . . . . .	Η	49	57	27	31	7	7	—	42	877	46	101	50	397	30
Κολλινών . . . . .	Ο	341	59	275	116	10	16	—	78	895	313	3.914	35	2.644	523
Κουτρομπουχίου . . . . .	Η	82	101	21	61	50	66	—	60	533	70	152	66	1.671	9
Κούφης . . . . .	Ο	74	23	118	73	—	—	—	49	1.461	61	1.741	61	897	26
Λιθοβουνίων . . . . .	Η	38	14	56	29	2	4	—	35	201	38	81	15	876	17
Λίμνης . . . . .	Ο	121	35	198	127	—	—	—	67	1.744	79	1.234	103	1.566	54
Λουκά . . . . .	Η	244	166	213	218	4	4	—	140	3.249	129	407	161	2.194	66
Λυκοχίου . . . . .	Ο	65	31	94	26	—	—	—	39	667	39	473	29	629	40
Μαινάλου . . . . .	Ο	37	46	10	12	1	3	—	16	266	32	109	23	352	15
Μάκρης . . . . .	Η	58	52	45	38	10	11	—	61	1.701	79	158	39	1.177	68
Μάναρη . . . . .	Π	93	66	95	38	12	13	—	96	1.112	98	207	37	915	—
Μανθουρέας . . . . .	Π	107	77	95	26	—	—	—	73	1.935	66	166	35	956	86
Μαυρικού . . . . .	Η	77	22	85	49	—	—	—	13	92	23	58	1		



Πίναξ 3.3: Έκμεταλλεύσεις με ζώα και αριθμός των ζώων αυτών κατ' είδος, κατά κοινότητα (ή δήμον) διαμονής του άρχηγού της έκμεταλλεύσεως (συνέχεια)

Έπαρχια Κοινότης (ή Δήμος)	Αριθμός έκμεταλλεύσεων αλ' όποιαι εδ' όλοισιν ζώα	Αριθμός ζώων κατ' είδος (Άρρην και θήλεα κάθε ηλικίας)												
		Ίπποι	Ήμιόνιοι	Όνοι	Βόδια, άγελάδες, μόσχιοι, μοσχίδες		Βούβαλοι	Πρόβατα		Αίγες		Χοίροι	Πουλερικά όλων των ειδών	Κυβέλα μελισσών
					Έκμεταλλεύσεις με βόδια, άγελάδες κλπ.	Αριθμός ζώων		Έκμεταλλεύσεις με πρόβατα	Αριθμός ζώων	Έκμεταλλεύσεις με αίγες	Αριθμός ζώων			
1	2	3	4	5	6	7	8	9	10	11	12	13	14	15
Παλλαντίου Π	79	132	17	55	18	28	—	67	519	69	180	61	1.022	10
Πάταρη Η	133	120	119	70	80	116	—	72	1.050	103	310	89	1.655	3
Παρθενίου Η	219	226	68	112	18	38	—	170	1.039	117	422	3	13.691	50
Πελάγους Π	41	56	8	42	10	11	—	37	372	25	40	48	924	—
Περθωρίου Ο	59	43	38	63	—	—	—	36	1.276	34	767	8	408	26
Πιάνας Ο	103	59	124	40	—	—	—	58	1.535	86	443	81	1.126	227
Πικέρνη Η	149	44	217	121	1	3	—	97	1.628	124	206	134	1.175	16
Ριζών Η	196	37	255	162	12	25	—	161	644	152	209	59	3.175	22
Ροεινού Ο	68	48	54	21	—	—	—	26	929	55	320	1	965	130
Σάγκα Ο	106	26	202	91	—	—	—	66	1.192	106	319	22	1.500	15
Σόλιμνης Η	77	112	23	26	4	10	—	48	1.336	65	275	42	976	43
Σμιλάδων Η	78	142	21	52	1	1	—	44	1.137	37	544	48	1.369	80
Σκοπής Π	87	77	70	82	38	54	—	51	464	58	80	80	868	10
Σταθίου Π	207	217	27	52	27	57	—	147	566	169	257	33	4.691	42
Στενού Π	130	86	96	120	22	32	—	115	385	116	167	169	1.953	5
Στριγκου Π	76	56	34	20	12	21	—	58	232	70	156	24	1.017	4
Τζίβα Ο	59	74	20	50	5	6	—	46	352	53	97	15	1.478	24
Τσελεπικού Ο	118	157	52	36	1	3	—	79	2.018	59	551	66	977	89
Χρυσοβιτίου Ο	99	57	68	22	—	—	—	53	3.079	38	445	26	1.067	178
Χωτοσίσης Η	90	34	119	78	1	1	—	18	571	70	487	53	1.069	12
Ψηλής Βρύσης Π	51	34	46	26	—	—	—	43	327	48	108	6	598	142
<b>Έπαρχια Μεγαλοπόλεως 50</b>	<b>3.670</b>	<b>1.561</b>	<b>1.936</b>	<b>2.871</b>	<b>965</b>	<b>1.895</b>	<b>—</b>	<b>2.402</b>	<b>27.939</b>	<b>3.086</b>	<b>18.553</b>	<b>2.525</b>	<b>40.604</b>	<b>3.148</b>
<b>Δήμοι</b>														
Μεγαλοπόλεως Π	295	127	7	163	64	107	—	141	2.055	165	246	94	3.051	55
<b>Κοινότητες</b>														
Ακόβου Ο	124	—	117	70	8	9	—	43	409	110	404	57	564	272
Αναβρυτού Η	63	20	86	52	3	4	—	49	408	59	171	40	754	40
Ανεμοδουρίου Η	72	9	93	66	21	32	—	53	347	68	371	43	800	7
Ανθοχωρίου Π	51	46	1	50	6	10	—	49	779	22	27	32	826	20
Ανα Καρυών Ο	33	13	38	11	3	7	—	25	629	31	792	21	316	1
Βάγγου Ο	49	5	93	38	—	—	—	37	2.316	36	2.138	41	466	45
Βάστα Ο	88	12	52	46	1	2	—	53	378	80	349	57	400	6
Βελιγιοστής Η	68	4	1	76	53	103	—	59	279	61	120	49	600	16
Βουταρά Η	46	13	80	14	3	5	—	39	562	45	87	49	620	85
Γεφυράς Π	27	3	—	39	24	68	—	25	459	20	32	14	211	13
Γιαννιάν Ο	48	10	43	23	16	20	—	21	188	47	332	39	447	68
Γραϊκού Η	31	5	36	32	1	1	—	25	247	31	302	32	458	87
Διραχίου Ο	163	—	204	56	80	111	—	50	237	155	1.642	63	981	80
Έκκλησιού Η	49	53	23	33	18	33	—	35	1.093	37	523	36	755	34
Έλληνιστής Ο	41	20	34	27	4	5	—	37	220	41	97	41	455	80
Θωκιάς Π	72	54	2	79	52	86	—	63	1.003	11	13	61	817	50
Ίσαρη Ο	176	85	27	150	26	64	—	99	1.394	164	747	182	1.543	273
Ίσιώματος Καρυών Π	52	5	1	64	22	46	—	43	408	43	75	29	715	106
Καλυβίων Καρυών Π	45	42	—	48	19	33	—	40	495	42	77	34	695	51
Καμάρας Ο	139	37	160	60	14	16	—	100	540	134	673	172	1.500	160
Καράτρυλα Π	27	29	22	20	—	—	—	22	489	25	492	20	389	51
Καστανοχωρίου Ο	52	28	20	42	14	27	—	38	560	47	343	21	445	—
Λεονταρίου Η	173	72	27	151	50	124	—	98	864	152	691	79	2.172	147
Λεπτινίου Η	31	—	41	5	1	1	—	21	108	31	144	22	194	35
Λυκαίου Ο	69	22	29	44	2	2	—	45	381	57	405	43	497	17
Λυκοσούρας Π	39	29	26	15	4	4	—	27	281	38	334	42	452	26
Μακρυσίου Ο	60	67	12	73	14	31	—	43	575	56	814	65	647	56
Μαλλωγών Ο	39	40	1	52	20	44	—	31	355	33	127	30	469	12
Μαρθούσσης Π	63	82	—	75	42	85	—	52	642	54	78	51	2.356	88
Νεοχωρίου Λυκοσούρας Ο	32	6	—	38	22	45	—	17	171	29	62	17	315	22
Νεοχωρίου Φαλακιάς Ο	24	—	20	11	8	22	—	8	281	17	34	5	204	15
Παραδεισίων Η	171	114	20	166	28	58	—	95	728	150	407	117	1.511	46
Παρθολίων Π	86	48	—	90	50	118	—	71	678	61	74	57	1.345	45
Πατρίας Ο	78	24	59	75	20	25	—	60	672	68	201	47	739	125
Πλάκας Π	31	25	—	37	22	52	—	29	468	23	31	28	533	20
Ποταμιάς Ο	58	49	—	47	8	8	—	36	123	57	113	63	534	88
Ραφιομάτη Π	62	46	13	83	44	95	—	36	371	60	115	48	790	45
Ρουταίου Η	28	17	13	15	8	15	—	19	183	27	42	3	872	12
Σκορτανού Η	128	79	49	79	11	14	—	83	373	124	654	40	1.311	86
Σουλαρίου Η	44	26	44	44	12	22	—	41	544	43	101	44	752	14
Σουλίου Ο	42	5	61	22	3	4	—	31	281	41	151	48	409	—
Σούλου Π	24	3	—	32	15	40	—	22	469	19	43	14	419	16
Τουρκαλέα Ο	114	1	173	38	2	4	—	78	388	112	1.595	114	970	294
Τριλόου Π	36	53	5	10	1	1	—	23	299	33	60	6	279	20
Τριποτάμου Π	62	4	—	82	42	104	—	56	720	34	49	29	1.020	70
Φαλακιάς Ο	56	4	—	57	2	3	—	46	893	51	316	43	748	65
Χιράδων Ο	79	8	109	25	4	7	—	18	207	77	1.470	72	467	95
Χρώνων Ο	141	113	18	140	6	15	—	87	647	136	355	110	1.021	86
Χωρέμη Π	89	4	1	106	72	168	—	83	742	29	34	61	1.800	3
<b>ΝΟΜΟΣ ΑΧΑΪΑΣ</b>														
<b>Έπαρχια Αιγιαλείας 58</b>	<b>6.575</b>	<b>2.300</b>	<b>1.643</b>	<b>3.049</b>	<b>322</b>	<b>732</b>	<b>—</b>	<b>2.777</b>	<b>14.877</b>	<b>4.440</b>	<b>14.476</b>	<b>80</b>	<b>51.218</b>	<b>2.931</b>
<b>Δήμοι</b>														
Αιγίου Π	1.274	294	88	443	68	237	—	222	1.445	490	809	19	8.292	390
<b>Κοινότητες</b>														
Αγίου Κωνσταντίνου Π	93	18	6	72	—	—	—	25	40	64	79	—	662	—
Αγείρας Π	145	51	46	60	16	34	—	77	122	83	119	—	1.330	41
Αιγών Η	99	32	62	72	6	10	—	68	189	90	338	—	1.127	86
Ακράτας Π	217	80	44	61	8	14	—	112	331	126	262	—	1.463	92
Αμπελοκήπων Ο	83	63	79	50	4	6	—	56	394	55	429	—	—	—
Αμπέλου Π	61	49	57	16	5	7	—	53	246	56	187	—	793	19
Ανα Διακοπτού Ο	80	55	52	30	1	2	—	74	281	68	309	—	762	48
Βαλιμής Ο	16	13	17	7	—	—	—	15	388	15	267	—	155	—
Βαλιμυτικών Π	139	26	17	43	2	3	—	64	141	85	183	—	836	3

Π = πεδινά, Η = ήμιορνα, Ο = όρεινά κοινότητες

Πίναξ 3.3: Έκμεταλλεύσεις με ζώα και αριθμός των ζώων αυτών κατ' είδος, κατά κοινότητα (ή δήμον) διαμονής του άρχηγού τής έκμεταλλεύσεως (συνέχεια)

Επαρχία Κοινότης (ή Δήμος)	Αριθμός έκμεταλλεύσεων αί όποιαί έδήςωσαν ζώα	Αριθμός ζώων κατ' είδος (άρρενα και θήλεα κάθε ηλικίας)											Χοίροι	Πουλερικά όλων των είδών	Κυψέλαι μελισσών
		Ίπποι	Ήμιονοί	Όνοι	Βόδια, αγελάδες μόσχοι, μοσχίδες		Βούβαλοι	Πρόβατα		Αίγες					
					Έκμεταλλεύσεις με βόδια, αγελάδες κλπ.	Αριθμός ζώων		Έκμεταλλεύσεις με πρόβατα	Αριθμός ζώων	Έκμεταλλεύσεις με αίγας	Αριθμός ζώων				
1	2	3	4	5	6	7	8	9	10	11	12	13	14	15	
Βελές	7	7	9	3	1	2	—	7	399	5	408	—	77	—	
Βουτσιμού	38	8	45	26	1	1	—	31	167	35	389	—	233	5	
Γκραβία	20	16	18	5	—	—	—	14	237	18	96	—	140	25	
Γρηγόρη	37	28	11	8	—	—	—	17	33	35	69	—	384	—	
Δασμών	101	45	8	60	—	—	—	19	24	97	181	—	1.144	30	
Δημητροπούλου	102	25	8	83	2	2	—	18	25	85	118	1	692	20	
Διακοπτού	345	131	59	141	37	73	—	177	1.314	211	1.012	2	2.993	361	
Διγελιωτικών	35	8	4	10	1	3	—	15	47	30	70	—	331	4	
Έλαιώνος	118	25	5	64	11	16	—	45	138	68	92	—	711	10	
Έλικής	93	12	6	59	2	4	—	44	78	57	63	10	522	—	
Έξοχής	15	8	17	6	—	—	—	15	740	8	232	—	134	—	
Ζαχαρωτικών	84	15	15	34	17	28	—	51	165	66	187	8	568	21	
Καθολικού	30	30	13	21	—	—	—	28	176	24	58	—	274	168	
Κάτω Ποταμιάς	91	24	110	55	8	16	—	73	552	85	375	—	1.185	139	
Κερυνείας	122	49	60	51	—	—	—	33	62	114	255	—	796	29	
Κουλούρας	115	40	4	70	2	12	—	30	119	69	119	—	919	49	
Κούμαρη	85	38	21	43	—	—	—	33	65	74	232	5	800	2	
Κουνιάς	187	67	27	141	2	2	—	66	228	169	682	—	1.656	117	
Κρήνης	52	55	17	23	—	—	—	35	635	44	199	6	371	—	
Λόγγου	111	17	—	33	7	23	—	54	207	56	67	—	762	17	
Μαμουσιών	98	48	67	46	—	—	—	82	517	70	713	1	792	91	
Μαυριού	185	50	34	136	—	—	—	35	280	147	679	—	1.058	66	
Μελισσιών	123	55	53	58	2	5	—	81	576	103	1.083	12	1.130	87	
Μοναστηρίου	50	14	44	20	—	—	—	31	391	43	542	—	499	52	
Νεραντζιών	70	36	13	36	13	17	—	35	47	66	102	5	603	—	
Νικολαϊκών	66	10	7	28	2	4	—	30	41	40	59	—	512	30	
Όάσεως	24	25	4	4	2	3	—	21	36	21	31	—	327	45	
Παραλίας Ακράτας	73	34	15	32	8	11	—	39	76	52	69	—	817	75	
Παραλίας Πλατάνου	58	37	31	30	3	7	—	28	31	48	80	—	715	4	
Παρασκευής	77	57	19	38	1	3	—	48	209	67	190	—	522	26	
Περικωρίου	45	43	22	9	2	2	—	32	983	43	275	—	358	20	
Πλατάνου	121	66	64	63	8	15	—	34	90	114	346	—	1.076	44	
Ποροβίτσας	31	17	34	3	1	1	—	29	52	30	50	—	362	—	
Πτέρης	221	99	88	118	5	17	—	122	604	187	697	—	1.642	236	
Πύργου	40	36	10	15	3	4	—	28	64	29	116	—	316	25	
Ριζομούλου	99	17	7	48	4	9	—	34	88	54	69	—	740	20	
Ροδιάς	75	15	3	36	10	14	—	31	47	59	71	—	516	3	
Ροδοδάφνης	100	29	122	9	20	20	—	97	505	171	239	6	2.071	26	
Σελιάνας	35	15	10	12	3	7	—	21	252	29	281	—	286	113	
Σελιαντικών	188	22	7	98	3	4	—	15	18	143	205	—	1.030	25	
Σελινούντος	28	9	4	19	2	6	—	14	32	24	36	—	238	1	
Σελιβενιωτικών	145	47	47	75	9	27	—	85	242	113	199	5	1.254	90	
Σινεβρού	13	10	8	6	—	—	—	12	119	10	71	—	199	—	
Τέμενης	219	31	4	54	24	44	—	96	191	105	150	—	1.688	40	
Τούμπας	45	11	5	27	—	—	—	7	9	37	58	—	437	4	
Τραπέζης	61	19	17	49	3	4	—	51	207	50	175	—	785	60	
Χατζή	34	14	4	25	—	—	—	8	22	33	105	—	310	—	
Χρυσανθίου	76	34	68	52	4	7	—	60	160	70	199	—	823	72	
<b>Επαρχία Καλαβρύτων 71</b>	<b>5.936</b>	<b>2.910</b>	<b>3.615</b>	<b>4.553</b>	<b>1.410</b>	<b>3.283</b>	<b>—</b>	<b>3.698</b>	<b>86.546</b>	<b>4.357</b>	<b>53.868</b>	<b>2.055</b>	<b>53.511</b>	<b>2.875</b>	
<b>Δήμοι</b>															
Δάφνης	430	160	342	210	14	31	—	167	4.201	291	1.212	183	3.685	11	
Καλαβρύτων	243	100	56	136	38	124	—	111	2.977	109	1.500	15	2.152	246	
<b>Κοινότητες</b>															
Άγιος Βαρβάρας	46	11	33	22	2	4	—	43	275	41	161	—	433	—	
Άγιος Νικολάου	59	16	64	60	12	23	—	29	432	55	515	26	767	101	
Άγριού	59	24	34	43	26	60	—	44	1.523	53	1.641	22	177	76	
Άλεσταίνης	20	5	11	21	11	27	—	9	354	16	335	9	191	7	
Άμυγδαλιάς	41	43	24	21	5	16	—	31	1.253	26	584	18	336	12	
Άνατάσεως	60	13	32	31	6	7	—	45	878	52	605	20	481	3	
Άνω Βλασίας	75	23	33	39	7	21	—	35	856	63	1.105	—	674	80	
Άνω Κλειτορίας	105	59	48	91	26	59	—	49	1.781	87	754	109	1.077	20	
Άνω Λουσών	78	60	120	88	5	13	—	54	1.808	52	1.129	7	1.078	154	
Άρμπουνα	33	5	44	20	5	8	—	19	423	30	159	22	326	—	
Άροαίας	68	4	12	33	5	14	—	30	344	45	325	4	427	15	
Βάλτας	32	30	38	1	1	2	—	23	515	23	46	—	650	—	
Βεσινίου	82	31	46	54	18	49	—	59	1.593	67	599	69	596	43	
Βιλιβίνης	18	17	11	10	—	—	—	15	512	8	204	—	203	—	
Βρυσαρίου	88	78	36	73	13	25	—	75	852	49	785	13	673	56	
Γλάστρας	64	12	34	70	14	25	—	40	902	57	643	2	566	18	
Δεσινίου	19	11	9	11	3	6	—	16	316	14	198	—	114	14	
Δεχονίου	59	9	38	43	10	22	—	32	997	40	846	34	385	38	
Δουμενίου	32	34	26	11	3	14	—	27	837	26	602	—	273	10	
Δροσάτου	74	38	53	52	12	41	—	54	717	34	437	6	733	6	
Δρυμίου	66	24	27	55	21	41	—	53	872	49	445	32	639	10	
Ζαρούχλης	41	11	29	9	1	1	—	32	647	35	93	—	398	—	
Καλλιφρονίου	72	31	34	65	26	54	—	55	549	65	264	13	289	69	
Καμενιάνων	51	25	27	48	17	35	—	43	768	43	680	1	335	83	
Κανδάλου	31	6	13	20	20	36	—	26	379	23	282	2	276	8	
Καστελλίου	35	5	19	33	12	19	—	23	422	12	217	2	291	—	
Καστριών	48	4	55	52	11	26	—	34	820	39	864	1	467	28	
Κάτω Βλασίας	85	91	30	59	12	43	—	65	1.287	77	950	17	843	83	
Κάτω Ζαχαρωδών	27	16	12	11	1	4	—	15	901	22	621	—	174	58	
Κάτω Κλειτορίας	245	94	104	112	4	14	—	85	2.958	157	1.877	62	1.747	167	
Κάτω Λουσών	57	59	98	85	12	23	—	45	1.945	35	1.008	17	769	45	
Κερπινής	82	90	33	44	2	4	—	48	870	66	274	—	675	65	
Κερτέλης	225	113	60	277	66	162	—	95	1.452	174	1.086	23	1.816	151	
Κλειτορίας	55	11	27	68	27	58	—	46	927	53	544	20	681	25	
Κορφών	28	—	49	8	—	—	—	26	797	23	779	1	302	—	
Κούτλης	85	50	36	117	23	78	—	61	2.715	65	1.320	31	878	54	
Κρινοφύτων	98	95	84	59	10	37	—	48	1						



Πίναξ 3.3: Έκμεταλλεύσεις με ζώα και αριθμός των ζώων αυτών κατ' είδος, κατά κοινότητα (ή δήμον) διαμονής του άρχηγού τής έκμεταλλεύσεως (συνέχεια)

Έπαρχία Κοινότητας (ή Δήμος)	Αριθμός έκμεταλ- λέσεων αί οποίοι έδήςωσαν ζώα	Αριθμός ζώων κατ' είδος (άρρυνα και θήλεα κάθε ηλικίας)											Κουέλαι μελισσών		
		Ίππιοι	Ήμιονοι	Όνοι	Βόδια, άγελάδες, μόσχοι, μοσχίδες		Βούβαλοι	Πρόβατα		Αίγες		Χοίροι		Πουλερικά όλων των ειδών	
					Έκμεταλ- λέσεις με βόδια, άγελάδες κλπ.	Αριθμός ζώων		Έκμεταλ- λέσεις με πρόβατα	Αριθμός ζώων	Έκμεταλ- λέσεις με αίγας	Αριθμός ζώων				
1	2	3	4	5	6	7	8	9	10	11	12	13	14	15	
Μεσορρογγίου . . . . .	O	22	12	12	2	18	44	—	21	162	22	316	—	177	20
Μικρού Ποντια . . . . .	O	92	21	96	61	33	68	—	77	1.318	69	1.422	63	696	39
Νασιών . . . . .	O	46	56	9	21	4	9	—	34	637	44	229	31	553	35
Παγκρατίου . . . . .	H	154	88	92	157	57	139	—	68	1.219	123	767	70	1.462	39
Πάου . . . . .	O	75	24	25	83	47	90	—	51	1.218	55	776	64	621	—
Περιστέρας . . . . .	O	21	14	13	3	15	40	—	18	201	19	235	—	219	14
Πετσάκων . . . . .	O	83	40	90	43	5	23	—	55	1.057	64	1.311	4	732	31
Πεύκου . . . . .	Π	54	38	30	35	18	33	—	39	1.214	34	519	41	407	18
Πλάκας . . . . .	O	38	8	12	21	5	7	—	30	1.258	35	1.339	5	284	86
Πλανητέρου . . . . .	O	88	26	78	60	9	17	—	35	693	73	829	30	857	59
Πλατανιώτισσης . . . . .	O	38	28	22	12	6	31	—	34	767	30	342	1	350	23
Πριούθου . . . . .	O	81	23	62	74	46	98	—	62	669	65	641	21	815	29
Προφήτου Ήλιου . . . . .	O	23	10	9	17	12	30	—	19	412	18	433	17	159	—
Ρογών . . . . .	O	39	50	18	21	1	2	—	25	929	17	561	—	253	68
Σειρών . . . . .	O	127	42	41	98	60	111	—	76	1.779	106	1.678	118	1.027	21
Σιγυνίου . . . . .	O	66	63	94	73	22	60	—	54	1.861	38	487	20	840	22
Σκεπαστού . . . . .	O	187	188	142	254	56	163	—	120	3.279	114	1.262	24	2.365	37
Σκοπάνης . . . . .	H	90	55	61	91	20	48	—	46	1.695	64	448	56	892	—
Τουράδας . . . . .	H	50	2	53	33	1	3	—	14	315	44	433	13	435	1
Τρεγλού . . . . .	O	87	42	16	66	71	147	—	83	914	68	340	56	826	3
Φυλιών . . . . .	O	184	127	201	94	3	42	—	97	3.165	87	485	143	1.562	41
Φλαμπούρων . . . . .	H	73	43	24	55	52	121	—	63	560	57	577	50	662	7
Χόβολης . . . . .	O	89	26	61	75	40	98	—	68	2.209	77	1.124	88	778	8
Ψωφίδος . . . . .	O	134	63	10	100	67	102	—	96	2.023	103	1.263	89	1.058	49
<b>Έπαρχία Πατρών . . . . .</b>	<b>113</b>	<b>13.930</b>	<b>7.959</b>	<b>1.361</b>	<b>7.379</b>	<b>3.004</b>	<b>8.325</b>	<b>—</b>	<b>8.380</b>	<b>141.645</b>	<b>9.221</b>	<b>77.408</b>	<b>4.657</b>	<b>171.159</b>	<b>6.016</b>
<b>Δήμοι</b>															
Πατρών . . . . .	Π	1.870	690	107	422	588	2.706	—	606	5.545	820	3.363	470	23.518	612
<b>Κοινότητες</b>															
Αγίας Βαρβάρας . . . . .	H	70	31	7	41	25	39	—	62	1.821	35	408	129	769	113
Αγίας Μαρτίνας . . . . .	H	49	41	—	31	7	13	—	28	559	32	280	28	475	6
Αγιοβλασιτικών . . . . .	Π	85	38	6	46	24	35	—	42	91	59	66	9	927	1
Αγίου Βασιλείου . . . . .	Π	87	18	1	29	7	29	—	33	77	73	203	—	957	—
Αγίου Γεωργίου Ρίου . . . . .	Π	152	8	1	21	20	42	—	45	88	89	151	3	1.342	7
Αγίου Νικολάου . . . . .	Π	91	71	5	64	31	36	—	75	921	69	90	34	1.268	4
Αγίου Σεφάνου . . . . .	Π	70	40	—	48	30	49	—	55	787	33	49	29	1.385	26
Αλποχωρίου . . . . .	O	81	26	4	70	47	109	—	66	1.858	75	2.001	32	722	13
Αλισσού . . . . .	Π	208	41	5	135	11	21	—	89	146	115	131	11	1.944	—
Αλσού . . . . .	O	54	13	4	16	2	3	—	18	26	47	108	—	508	—
Ανω Άχαλας . . . . .	Π	93	48	1	52	45	70	—	54	127	58	65	16	748	—
Ανω Καστριτσίου . . . . .	Π	170	111	17	48	26	40	—	129	894	155	1.106	11	964	6
Ανω Σουδεναιικών . . . . .	H	89	47	9	47	23	31	—	59	269	78	134	13	1.213	25
Απιδεάνος . . . . .	Π	77	49	—	46	41	82	—	43	361	33	39	16	1.243	17
Αράζου . . . . .	Π	61	58	8	51	14	154	—	55	2.760	34	683	114	801	27
Αραχωβιτικών . . . . .	Π	84	14	5	49	9	16	—	61	155	68	175	1	633	—
Αργυράς . . . . .	O	81	72	30	5	—	—	—	73	874	72	1.142	1	694	104
Άρλας . . . . .	H	83	65	15	56	—	49	—	55	747	54	666	44	906	154
Άρραβωνίτσης . . . . .	H	102	58	13	42	—	—	—	62	147	97	343	—	1.100	11
Άχαλου . . . . .	Π	72	42	1	42	18	24	—	61	504	34	40	18	967	31
Βασιλικού . . . . .	Π	197	146	10	89	54	88	—	154	1.417	117	312	69	2.341	109
Βελεαχίου . . . . .	O	22	9	—	21	10	30	—	19	452	11	320	—	184	29
Βελισσών . . . . .	Π	88	95	—	46	43	20	—	62	1.135	64	451	71	966	46
Βερνίου . . . . .	O	51	31	25	31	—	—	—	28	179	50	248	1	413	16
Βερναρδικιών . . . . .	Π	61	8	—	9	—	39	—	20	28	49	95	—	2.055	16
Βραχναιικών . . . . .	Π	399	163	28	226	38	66	—	114	1.842	311	1.327	16	7.311	78
Δαμακινίου . . . . .	O	32	44	33	11	2	6	—	31	1.012	32	871	—	310	78
Δεμεστίων . . . . .	O	36	29	21	16	9	23	—	32	784	23	392	5	362	—
Δουκαναϊκών . . . . .	O	25	13	—	8	3	4	—	4	19	24	142	—	300	10
Δρεπάνου . . . . .	Π	89	62	1	28	6	16	—	69	245	85	745	—	882	42
Δροσιάς . . . . .	O	217	166	10	119	47	98	—	159	3.777	149	2.246	157	1.948	165
Ελαχωρίου . . . . .	Π	54	36	5	34	18	27	—	45	487	47	264	51	526	100
Ελικιστρας . . . . .	O	126	132	17	98	64	234	—	102	1.957	88	1.451	1	1.141	63
Ερμυανθείας . . . . .	O	79	36	3	31	9	25	—	60	1.268	54	426	33	795	37
Ζήριας . . . . .	O	216	97	34	124	9	51	—	135	1.189	175	1.920	10	2.055	144
Θέας . . . . .	Π	83	44	2	42	32	55	—	56	289	61	108	—	1.053	13
Θεριανού . . . . .	Π	40	30	—	35	11	26	—	26	114	32	49	7	357	1
Ισώματος . . . . .	Π	121	46	1	92	40	85	—	104	1.435	52	64	44	1.536	44
Καρχαδίου . . . . .	Π	119	73	1	108	12	18	—	72	938	64	225	70	1.645	84
Καλνιστρας . . . . .	O	70	30	38	51	20	68	—	61	2.263	57	2.112	2	549	4
Καλάνου . . . . .	O	42	23	26	27	21	51	—	34	1.138	36	1.393	2	395	—
Καλεντζίου . . . . .	O	149	129	2	65	55	100	—	129	3.548	106	1.883	90	1.916	195
Καλλιθέας . . . . .	O	101	80	4	51	12	29	—	67	445	91	705	3	1.188	15
Καλουσίου . . . . .	O	102	33	20	85	46	84	—	69	1.724	83	1.605	69	737	160
Κάλφα . . . . .	H	72	51	8	34	2	5	—	48	2.238	52	725	99	933	140
Καμρών . . . . .	Π	195	47	7	108	16	29	—	83	176	128	186	—	1.271	4
Καμνίων . . . . .	Π	89	15	3	63	2	4	—	26	81	70	98	1	1.160	—
Καραϊκών . . . . .	Π	191	131	6	64	27	46	—	143	1.445	130	157	160	3.555	6
Καταράκτου . . . . .	O	51	16	7	45	15	39	—	39	721	48	1.379	—	319	6
Κάτω Άχαλας . . . . .	Π	115	16	1	85	5	11	—	22	30	53	75	3	1.047	—
Κάτω Καστριτσίου . . . . .	Π	368	87	5	137	32	68	—	114	818	110	136	47	3.575	82
Κάτω Σουδεναιικών . . . . .	O	84	44	5	22	28	94	—	65	131	71	264	2	765	2
Κομπηγαδίου . . . . .	O	68	28	19	46	31	141	—	52	1.352	61	1.369	4	618	21
Κούμαρη . . . . .	O	103	124	22	47	28	63	—	96	3.520	61	1.947	42	1.074	31
Κρήνης . . . . .	O	88	47	7	64	42	130	—	65	736	93	718	—	788	3
Κριθαραϊκών . . . . .	Π	46	63	2	23	2	5	—	43	1.115	34	236	17	722	30
Κρίνου . . . . .	Π	90	60	—	95	9	21	—	66	798	71	228	65	1.465	43
Κρυσταλλόβρυσης . . . . .	H	34	22	16	26	24	88	—	33	1.044	33	2.101	2	312	8
Λάκκας . . . . .	O	77	32	8	40	—	—	—	14	31	62	90	1	652	52
Λακοπέτρας . . . . .	Π	131	125	—	104	5	19	—	108	4.046	45	123	117	1.585	—
Λακαυμάτων . . . . .	O	42	1	26	30	21	72	—	30	612	34	1.095	6	33	40
Λεοντίου . . . . .	O	172	109	135	53	16	36	—	148	2.877	156	1.598	31	1.767	164
Λιμνοχωρίου . . . . .	Π	142	129	1	117	28	59	—	106	3.849	88	195	136	2.	

Πίναξ 3.3: Έκμεταλλεύσεις με ζώα και αριθμός των ζώων αυτών κατ' είδος, κατά κοινότητα (ή δήμον) διαμονής του άρχηγού της έκμεταλλεύσεως (συνέχεια)

Έπαρχια Κοινότητα (ή Δήμος)	Αριθμός έκμεταλλεύσεων πλ άποικια ετήσιων ζώα	Αριθμός ζώων κατ' είδος (άρρυνα και θήλεα κάθε ηλικίας)													
		Ίπποι	Ήμινοι	Όνοι	Βόδια, αγελάδες, μασχοί, μοσχίδες		Βούβαιοι	Πρόβατα		Αίγες		Χοίροι	Πουλερικά όλων των ειδών	Κυβέλαι μελισσών	
					Έκμεταλλεύσεις με βόδια, αγελάδες κλπ.	Αριθμός ζώων		Έκμεταλλεύσεις με πρόβατα	Αριθμός ζώων	Έκμεταλλεύσεις με αίγες	Αριθμός ζώων				
1	2	3	4	5	6	7	8	9	10	11	12	13	14	15	
Μισοπόλεως	H	97	63	1	69	29	51	—	64	1.312	66	478	73	1.184	63
Μιγούλου	Π	133	148	4	110	21	37	—	94	2.193	99	450	121	1.300	340
Μοίρας	O	52	10	60	21	25	61	—	35	1.141	49	1.679	—	1.475	99
Μονοδενδρίου	Π	67	22	6	29	2	3	—	13	243	21	58	—	840	21
Μυρόβρυσης	O	67	32	39	30	3	4	—	44	243	62	165	—	599	5
Μόρτου	Π	123	90	2	93	33	52	—	82	1.009	78	237	84	1.501	50
Νέου Έβρινοῦ	H	119	25	6	58	9	34	—	53	83	93	142	—	923	65
Νιφραϊκίων	Π	80	47	—	39	12	23	—	61	559	60	90	73	2.342	9
Επρωχειρίου	H	74	83	—	39	3	5	—	52	1.795	40	551	70	2.096	33
Όβριζας	Π	154	73	11	48	52	132	—	74	544	105	158	38	2.300	58
Παράλιας	Π	141	43	3	14	24	97	—	43	142	72	114	5	1.810	19
Πέτα	Π	75	72	1	69	4	9	—	55	473	63	448	46	1.066	24
Πετροχωρίου	H	206	171	4	178	35	49	—	167	2.057	165	744	132	3.271	63
Πετροῦ	O	69	24	54	46	28	73	—	53	919	42	1.213	—	751	2
Πιτίτσας	O	39	59	21	42	3	8	—	34	942	36	841	1	377	29
Πλατανίου	Π	50	32	1	10	9	48	—	47	135	43	422	—	468	60
Πλατανόβρυσης	H	108	120	7	43	12	23	—	83	1.120	90	758	14	1.017	30
Πορτών	Π	125	86	31	92	23	57	—	78	2.104	76	1.437	84	608	171
Ριόλου	Π	162	102	2	137	24	36	—	87	827	82	106	75	1.987	85
Ρογυτικῶν	Π	96	28	2	30	3	3	—	27	56	55	69	10	1.170	—
Ρουπακιάς	H	62	57	7	48	15	26	—	52	1.632	40	700	60	651	102
Σαγαϊκίων	Π	276	191	2	142	55	99	—	186	3.744	126	181	110	5.120	86
Σελμενίου	O	93	82	35	42	23	45	—	75	690	83	602	2	910	62
Σκντομαρίου	Π	140	131	9	104	10	19	—	91	2.689	78	1.260	88	2.135	145
Σφαβαλλίου	Π	157	49	10	94	42	179	—	106	686	79	502	8	1.365	25
Σελών	O	64	75	21	14	7	15	—	63	950	59	823	9	542	6
Σκιαθῆ	H	194	166	2	106	61	143	—	152	6.246	130	2.543	189	1.477	148
Σκορῶς	Π	46	47	5	17	2	4	—	33	2.089	25	310	47	405	40
Σουλλίου	O	105	38	84	79	30	114	—	81	2.417	96	3.096	3	807	2
Σπαρτιῆς	O	89	46	12	74	44	88	—	74	1.501	63	913	24	729	116
Σταροχωρίου	Π	114	139	8	56	37	65	—	100	2.518	86	577	74	1.496	140
Τσουκαλαϊκῶν	Π	100	34	4	64	7	12	—	29	73	84	230	1	7.829	23
Φαρῶν	Π	104	66	6	66	33	61	—	92	2.790	67	696	62	1.356	37
Φλόκα	H	62	48	6	43	44	99	—	42	1.379	37	888	12	593	10
Φράγκας	Π	86	60	2	75	9	15	—	69	1.366	64	92	71	1.318	1
Φωσταίνης	Π	61	39	—	47	22	32	—	52	481	37	420	44	617	13
Χαϊκούλου	Π	104	81	1	90	24	46	—	83	1.808	77	126	70	1.617	—
Χαλανδρίτσας	H	251	226	11	143	35	71	—	139	3.184	198	1.276	71	1.901	55
Χαραυγῆς	Π	112	108	8	78	27	55	—	85	3.211	75	1.868	69	1.377	38
Χιόνιας	H	56	27	3	34	17	35	—	48	839	44	566	17	418	38
Χρυσοπηγῆς	O	40	20	18	45	19	55	—	35	1.381	37	1.401	1	343	25
Ψαθοπόργου	Π	86	10	—	36	4	13	—	52	146	57	170	—	587	19

ΝΟΜΟΣ ΗΛΕΙΑΣ

Έπαρχία	157	22.759	12.008	1.253	9.368	2.831	6.705	—	11.295	188.370	11.799	48.468	11.507	246.883	11.321
<b>Δήμοι</b>															
Αυαλιίδος	Π	1.639	395	19	557	81	172	—	273	4.714	629	1.196	296	16.445	309
Ανδραβίδας	Π	454	186	6	91	56	183	—	174	5.250	194	445	167	5.686	171
Αρχαίας Όλυμπίας	Π	72	14	—	32	8	13	—	21	164	29	32	19	576	30
Γαστοῦνης	Π	535	133	—	86	71	241	—	100	2.369	166	202	60	5.620	53
Λετρῶν	Π	1.341	436	7	325	202	740	—	427	4.651	342	532	395	10.654	622
Λεχανῶν	Π	399	178	10	135	105	398	—	170	7.003	133	241	175	5.463	210
<b>Κομότητες</b>															
Αίγας Άννης	O	106	91	3	17	2	3	—	51	727	93	332	87	1.172	112
Αίγας Κυριακῆς	O	42	18	37	25	5	12	—	30	1.931	32	1.362	27	287	—
Αίγας Μαύρας	Π	77	26	—	22	6	43	—	45	868	37	48	34	1.365	15
Αίγας Τριάντας	H	72	67	2	33	35	59	—	63	2.132	50	270	88	685	62
Αίγιου Γεωργίου	Π	127	46	2	50	27	65	—	70	216	36	43	25	1.454	49
Αίγιου Δημητρίου	Π	109	129	1	21	21	28	—	74	1.307	85	316	85	1.033	59
Αγ. Ήλια Λετρῶν	Π	72	45	1	19	19	55	—	51	619	47	78	70	1.408	25
Αγ. Ήλια Πηνελόπης	Π	73	72	1	25	51	132	—	45	472	61	139	80	1.309	—
Αίγιου Ίωάννου	Π	91	12	1	17	11	22	—	49	316	33	41	18	679	—
Αίγιου Νικολάου	H	73	114	—	59	7	14	—	63	1.803	52	668	89	1.310	345
Αίγιου Αποστόλου	Π	42	20	—	15	7	10	—	19	102	18	111	8	502	17
Αγινάντων	H	64	54	5	27	26	51	—	37	669	19	144	87	212	90
Αγραμμένων	O	58	11	21	50	39	102	—	46	2.484	52	2.021	23	374	108
Αγραπτοχωρίου	H	90	96	3	39	17	21	—	60	1.341	61	623	159	922	93
Αετοράχης	Π	67	81	—	44	3	5	—	53	1.374	45	294	61	1.623	189
Αλποχωρίου	Π	189	65	4	86	5	10	—	79	591	105	236	12	2.343	19
Αμπελοκάμπου	Π	153	52	3	38	13	31	—	79	928	76	94	81	2.659	99
Αμπελιώνος	Π	174	84	5	38	23	40	—	82	640	87	226	31	1.583	5
Ανθῶνας	H	98	128	2	10	16	23	—	75	832	75	175	137	978	15
Αντρανίου	O	184	108	83	113	1	2	—	123	3.277	62	715	183	729	86
Αρβανίτη	Π	62	32	—	23	20	22	—	45	122	45	61	22	452	—
Αρετῆς	Π	68	58	1	44	38	112	—	37	2.106	38	77	60	1.215	74
Ασπρων Σπιτιῶν	O	130	35	84	72	23	60	—	68	730	81	438	116	984	11
Αστρά	Π	77	13	8	73	28	63	—	51	1.202	61	1.101	46	620	179
Αύγειου	Π	100	63	—	57	13	45	—	48	838	52	74	52	995	—
Αύγης	H	117	112	—	21	14	30	—	83	952	74	250	86	1.251	28
Αχλαδινῶν	H	108	39	13	108	—	—	—	84	1.943	50	805	90	658	170
Βαρθολομίου	Π	263	93	2	138	10	12	—	82	411	124	141	69	2.371	—
Βαρθολομίου	Π	550	125	3	242	13	21	—	148	2.590	163	365	42	5.233	301
Βασιλακίου	Π	154	46	61	101	60	108	—	133	1.562	96	150	82	1.213	229
Βελανιδίου	Π	77	91	2	21	29	55	—	47	1.778	57	164	121	1.179	68
Βουλκαμένης	Π	111	86	3	64	46	75	—	73	1.381	40	98	149	818	11
Βουνάργου	Π	206	46	2	103	13	30	—	45	141	83	111	10	2.579	99
Βουπρακίου	Π	357	150	6	215	28	62	—	201	5.177	118	293	173	4.760	155
Βροχίτσας	Π	98	22	5	42	6	10	—	55	317	43	56	1	1.611	36
Βυτιναϊκῶν	Π	110	40	—	32	25	49	—	60	498	26	28	13	1.183	9
Γερακίου	H	161	101	4	107	19	41	—	73	656	119	622	32	1.776	213
Γουμέρου	Π	231	178	14	57	3	5	—	130	1.124	140	327	168	1.579	2
Γρανιτοαϊκῶν	Π	78	33	—	21	8	10	—	50	232	47	56	18	814	46
Δάφνης	H	137	118	5	50	15	28	—	95	1.941	107	921	111	2.054	98
Δαφνωτίτσας	H	108	101	—	37	7	12	—	63	501	74	236	116	840	21
Δήμητρας	Π	48	19	—	16	1	1	—	39	618	35	43	37	618	5
Δούκα	H	62	20	2	45	—	—	—	41						



Πίναξ 3.3: Έκμεταλλεύσεις με ζώα και αριθμός τών ζώων αυτών κατ' είδος, κατά κοινότητα (ή δήμον) διαμονής του άρχηγού τής έκμεταλλεύσεως (συνέχεια)

Έπαρχια Κοινότης (ή Δήμος)	Αριθμός έκμεταλ- λεύσεων αί όποιαί έδήλωσαν ζώα	Αριθμός ζώων κατ' είδος (έκρενα και θήλεα κάθε ηλικίας)												
		Ίπποι	Ήμιονοί	Όνοι	Βόδια, αγελάδες, μόσχοι, μοσχίδες		Βούβαλοι	Πρόβατα		Αίγες		Χοίροι	Πουλερικά όλων τών είδών	Κυψέλαι μελισσών
					Έκμεταλ- λεύσεις με βόδια, αγελάδες κλπ.	Αριθμός ζώων		Έκμεταλ- λεύσεις με πρόβατα	Αριθμός ζώων	Έκμεταλ- λεύσεις με αίγας	Αριθμός ζώων			
1	2	3	4	5	6	7	8	9	10	11	12	13	14	15
Έφύρας Π	108	164	1	35	38	65	—	86	1.316	62	120	167	2.869	44
Ήλιδος Π	54	39	—	28	5	16	—	31	324	26	38	39	523	40
Ήρακλείας Π	121	71	1	38	8	13	—	90	239	77	99	51	1.202	9
Καβάσιλα Π	221	46	1	34	17	36	—	83	1.272	95	120	51	2.816	89
Κακοταρίου Ο	77	72	7	46	53	131	—	55	2.902	44	1.430	218	507	115
Καλυβίων Ήλιδος Π	94	51	—	48	20	39	—	59	669	45	71	55	1.314	42
Καλυβίων Μυρτου- τίων Π	44	23	—	24	—	—	—	22	182	22	29	10	671	78
Καμένης Π	64	31	—	46	34	57	—	45	407	49	116	42	614	56
Κάμπου Π	60	70	—	3	8	13	—	47	842	33	66	120	712	—
Καπελέτου Π	131	91	3	111	10	18	—	76	3.248	63	141	108	2.075	70
Καράτουλα Π	175	125	1	58	21	35	—	95	203	84	97	121	1.237	17
Καρδιά Π	205	64	—	98	4	7	—	57	551	103	181	60	2.793	66
Καρδιακαυτίου Π	78	26	—	16	4	6	—	45	563	49	77	15	766	3
Καρυάς Π	69	89	3	12	10	20	—	47	625	35	85	52	552	16
Κάστρου Π	159	119	—	127	1	2	—	50	1.183	92	722	25	1.882	119
Κατακόλου Π	17	7	1	9	—	—	—	12	161	8	72	2	162	1
Κατσαρού Π	101	17	—	30	12	36	—	50	224	23	23	14	792	8
Κάτω Παναγίας Π	117	30	—	67	21	45	—	62	372	72	113	5	1.118	41
Καυκωνίας Π	56	46	1	11	—	—	—	37	240	42	103	22	627	26
Κέντρου Π	122	145	1	29	13	34	—	70	630	73	185	99	1.810	40
Κεραμιδιάς Π	122	102	1	40	11	16	—	84	805	79	125	88	1.909	24
Κλαδέου Π	58	20	1	24	5	15	—	21	152	45	73	13	907	8
Κληνιάς Π	91	12	77	21	7	21	—	52	579	74	378	92	349	192
Κολιρίου Π	265	102	4	119	11	29	—	98	864	93	400	10	2.427	14
Κορακοχωρίου Π	62	20	3	8	19	47	—	33	334	21	24	4	646	56
Κοροίβου Π	82	37	4	21	8	16	—	44	999	47	60	33	1.353	14
Κορυφής Π	44	56	—	6	1	1	—	25	311	30	513	3	473	273
Κοσκινά Π	13	10	—	3	1	2	—	5	266	10	173	16	1.669	20
Κομάκης Π	186	101	77	115	1	2	—	149	4.603	106	1.233	387	986	323
Κουρτέση Π	147	143	9	115	59	159	—	103	6.326	90	151	143	3.245	190
Κουτσόερας Π	134	169	5	10	34	48	—	73	657	120	249	109	1.024	247
Κρούβρουσης Ο	104	54	58	59	68	177	—	74	3.497	83	2.317	79	664	58
Κρουνερίου Π	70	51	—	56	—	—	—	32	302	51	214	19	482	1
Κρουνερίου Π	68	67	3	24	2	2	—	40	697	56	338	16	897	51
Κυλλήνης Π	110	22	3	56	5	13	—	28	567	42	156	13	1.051	8
Λαγανά Π	73	83	1	13	15	20	—	57	799	52	120	43	843	14
Λάλα Π	182	88	11	137	2	3	—	143	1.417	138	370	32	1.917	402
Λαμπελάς Π	210	118	94	124	25	74	—	132	4.088	154	2.936	74	1.322	19
Λανθίου Π	148	60	1	62	15	19	—	76	280	56	257	54	1.220	43
Λαστατίων Π	126	56	2	34	8	22	—	63	447	30	34	23	1.688	31
Λάτση Ο	82	71	1	21	27	41	—	48	1.161	45	118	155	1.077	54
Λατσίτου Π	190	98	—	88	15	26	—	130	586	104	184	130	2.025	67
Λεβεντοχωρίου Π	49	15	—	16	12	27	—	23	264	34	62	17	692	1
Λευκοχωρίου Π	67	35	—	9	5	12	—	18	819	40	52	39	1.023	15
Λιναριάς Π	36	31	—	15	7	9	—	28	421	16	24	27	594	—
Λούβρου Π	92	40	2	54	44	64	—	60	301	77	117	76	623	1
Λουκά Π	79	67	1	26	9	19	—	44	665	53	475	76	622	52
Λυγιάς Π	113	68	3	84	7	12	—	64	1.976	60	585	29	981	64
Μάγερφα Π	9	9	—	1	—	—	—	4	97	—	—	—	330	—
Μαγούλας Π	102	64	2	43	1	2	—	59	140	55	64	36	1.452	22
Μαζαράτου Π	150	171	7	48	21	51	—	104	2.662	103	640	224	1.497	109
Μανολιάδος Π	209	104	1	132	50	131	—	119	3.458	89	128	118	2.547	378
Ματαράγκας Π	75	79	—	72	9	9	—	64	1.280	52	443	72	966	70
Μάχου Π	83	31	—	42	—	—	—	34	647	66	157	16	974	3
Μελίσης Π	147	203	—	91	5	7	—	107	5.064	103	1.060	234	2.848	142
Μηλέων Π	82	61	9	78	—	—	—	67	927	68	172	25	1.164	341
Μιράκης Π	100	69	3	41	1	3	—	59	301	65	160	45	809	8
Μουζακίου Ο	117	135	6	17	15	19	—	73	387	99	224	109	800	1
Μουριάς Π	62	44	4	32	3	6	—	40	372	38	91	59	891	6
Μυρσίνης Π	260	126	—	89	35	77	—	158	2.902	136	184	96	3.164	84
Μυρτιάς Π	159	39	—	77	34	92	—	91	810	89	116	66	2.000	60
Νεαπόλεως Π	80	65	—	69	12	19	—	67	1.693	44	142	62	977	44
Νέας Μανολιάδος Π	238	99	—	97	31	61	—	93	1.716	82	134	64	2.483	3
Νεμούτας Π	156	54	63	77	17	36	—	115	5.514	125	715	104	1.238	73
Νεοχωρίου Μυρτου- τίων Π	181	76	1	101	22	96	—	119	2.331	119	180	114	1.981	136
Νεράιδας Π	93	55	3	56	—	—	—	46	195	75	280	30	638	99
Νησίου Π	162	151	2	164	15	26	—	127	3.127	98	355	134	2.249	69
Νεσών Π	142	173	1	48	28	57	—	89	1.147	91	226	233	1.714	109
Ευλοκείρας Π	109	32	2	29	2	9	—	59	295	27	30	31	1.215	22
Εγροκίμπτου Π	90	36	30	53	25	40	—	79	733	56	223	57	814	182
Οινόης Π	102	110	3	9	32	58	—	74	484	70	138	64	1.474	21
Όρεινής Ο	104	26	53	61	12	35	—	59	1.412	63	1.674	52	597	119
Παλαίοβραχασαίνης Π	86	34	2	44	12	15	—	46	333	44	111	24	672	14
Παλαίοχωρίου Π	98	23	—	3	11	19	—	47	1.013	54	68	41	1.477	24
Πελοπίου Ο	242	75	2	109	13	28	—	79	359	73	109	44	2.056	118
Περιοτέρου Π	108	160	1	19	6	9	—	67	668	93	480	75	825	86
Περσαινής Π	81	32	52	42	—	—	—	42	587	70	467	29	582	45
Περίκης Π	65	25	51	12	—	—	—	41	791	53	219	55	763	68
Πευκών Π	104	73	5	65	4	7	—	46	345	78	252	54	1.160	46
Πλατάνου Π	260	87	1	164	7	7	—	80	182	123	156	59	2.109	88
Πουρναρίου Π	67	28	1	34	—	—	—	51	137	35	44	50	1.000	—
Πρασίνου Π	162	65	2	53	28	45	—	102	709	48	54	54	1.626	—
Ροβίτας Π	80	26	—	12	2	3	—	24	248	59	77	8	782	15
Ροδιάς Π	59	90	—	4	11	14	—	41	712	41	98	91	453	30
Ρουπακίου Π	72	54	—	26	8	28	—	50	1.313	33	40	74	1.104	—
Σαβαλίων Π	244	81	1	54	15	74	—	63	1.421	122	163	43	3.050	10
Σαλιμώνης Π	205	132	1	97	12	18	—	108	495	111	174	96	2.021	29
Σαμοπόλου Π	207	240	3	49	38	68	—	157	3.174	120	294	399	2.384	42
Σκαριδιάς Π	49	29	2	19	6	20	—	33	317	40	67	11	470	—
Σκουροχωρίου Π	153	34	1	32	19	83	—	67	821	52	115	32	1.505	4
Σιθίας Π	143	50	—	71	9	14	—	87	189	63	76	57	1.225	37
Σοπίου Π	54	39	—	11	15	18	—	37	140	32	68	20	746	92
Σταφιδοκίμπτου Π	53	23	—	10	1	1	—	48	417	29	39	10	603	77
Στερείου Π	268	105	—	175	16	20	—	122	256	111	119	68	2.811	—
Στρουσιού Π	86	30	—	10	38	85	—	47	599	47	50	9	1.447	19
Σωστίου Π	103	46	—	38	5	12	—	53	890	68	140	68	1.746	11
Τραγανού Π	281	135	12	167	18	51	—	103	5.993	137	635	62	3.202	237
Τσιτανών Ο	87	61	24	75	59	183	—	59	2.639	68	2.334	180	594	53
Φλόκα Π	137	88	3	74	12	18	—	96	693	65	98	61	1.700	46
Φολιάς Π	87	33	39	39	2	3	—	44	758	71	445	52		

Πίναξ 3.3: Έκμεταλλεύσεις με ζώα και αριθμός τών ζώων αυτών κατ' είδος, κατά κοινότητα (ή δήμον) διαμονής του άρχηγού τής έκμεταλλεύσεως (συνέχεια)

Επαρχία Κοινότης (ή Δήμος)	Αριθμός έκμεταλλεύσεων αι όποιαι έδθλωσαν ζώα	Αριθμός ζώων κατ' είδος (άρρνα και θήλεα κάθε ηλικίας)												
		Ίπποι	Ήμιονοι	Όνοι	Βόδια, άγελάδες, μόσχολ, μοσχίδες		Βούβαλοι	Πρόβατα		Αίγες		Χοίροι	Πουλερικά όλων τών ειδών	Κυψέλαι μελισσών
					Έκμεταλλεύσεις με βόδια, άγελάδες κλπ.	Αριθμός ζώων		Έκμεταλλεύσεις με πρόβατα	Αριθμός ζώων	Έκμεταλλεύσεις με αίγας	Αριθμός ζώων			
1	2	3	4	5	6	7	8	9	10	11	12	13	14	15
Χειμαθίου . . . . . Π	113	89	1	9	31	42	—	54	163	64	156	67	1.066	11
Χελιδονίου . . . . . Π	189	125	4	69	1	1	—	134	678	145	291	117	1.952	71
Ωλένης . . . . . Π	108	114	—	14	3	4	—	80	452	79	252	86	990	26
<b>Έπαρχία Όλυμπίας . . . . . 64</b>	<b>8 193</b>	<b>4 643</b>	<b>2 051</b>	<b>3 895</b>	<b>653</b>	<b>1 438</b>	<b>—</b>	<b>4 224</b>	<b>45 603</b>	<b>5 349</b>	<b>31 558</b>	<b>4 454</b>	<b>84 644</b>	<b>2 623</b>
<b>Δήμοι</b>														
Ανδριτσάνης . . . . . Ο	193	58	34	78	2	7	—	59	1 190	102	1 222	22	1 415	20
Ζαχάρως . . . . . Π	471	132	13	241	25	50	—	150	751	272	586	111	4 265	307
<b>Κοινότητες</b>														
Αγίου Ήλια . . . . . Π	50	41	2	29	7	15	—	12	138	41	163	36	743	20
Αγριδίου . . . . . Π	17	9	—	11	1	1	—	6	109	10	42	5	154	2
Αλιειράς . . . . . Ο	75	92	35	32	3	5	—	62	981	66	365	58	884	62
Αλφειούσης . . . . . Π	264	115	1	234	39	84	—	95	407	153	348	56	2 823	179
Αρουνδάδεων . . . . . Ο	165	106	79	90	49	78	—	130	1 953	144	1 280	118	1 665	49
Ανετοχωρίου . . . . . Π	121	60	—	71	1	4	—	77	286	56	87	61	1 020	55
Ανηλίου . . . . . Η	64	54	2	19	1	1	—	42	145	45	140	44	796	—
Αρήνης . . . . . Η	78	78	2	31	2	3	—	58	297	62	207	32	1 008	9
Βρεστού . . . . . Ο	98	25	118	14	8	14	—	73	711	77	487	95	807	12
Βρίνας . . . . . Π	167	184	3	54	2	6	—	89	596	115	265	91	1 662	18
Γιαννιτοχωρίου . . . . . Π	72	35	—	37	10	56	—	24	289	54	94	27	1 235	29
Γράβια . . . . . Η	149	148	22	47	5	13	—	71	570	102	278	77	1 783	192
Γρούλιου . . . . . Π	130	127	2	54	1	1	—	57	330	105	302	76	1 357	30
Δαφνούλας . . . . . Η	66	28	53	51	12	28	—	47	759	56	196	43	915	10
Διασέλλων . . . . . Π	177	169	33	66	64	143	—	131	1 266	162	836	238	3 141	77
Δραγαγίου . . . . . Ο	77	34	66	26	14	33	—	68	1 272	65	735	145	462	3
Έπιτάλιου . . . . . Π	420	134	1	261	29	106	—	94	1 342	89	321	82	3 022	19
Θεισίας . . . . . Ο	75	78	24	29	4	17	—	42	787	58	640	18	723	12
Κακοβάτου . . . . . Π	125	60	2	51	—	—	—	51	189	84	261	55	1 794	35
Καλιθέας . . . . . Η	176	117	12	50	13	16	—	122	530	141	385	99	1 851	62
Καλλιθέας . . . . . Ο	283	188	150	109	8	16	—	120	2 236	233	835	140	3 392	125
Καλυβαρίου . . . . . Π	75	86	1	35	7	9	—	43	119	71	205	64	1 047	20
Κάτω Σαμικού . . . . . Π	71	57	—	19	1	11	—	45	205	36	161	19	885	4
Κάτω Φιγαλείας . . . . . Ο	469	249	121	211	43	90	—	169	2 706	323	2 183	167	4 158	122
Κοιμουθέα . . . . . Η	49	62	15	5	3	6	—	38	313	46	228	35	557	—
Κουφοπούλου . . . . . Ο	45	27	7	39	2	7	—	17	319	36	450	6	284	7
Κρεστέων . . . . . Π	436	112	4	182	13	37	—	46	424	69	133	42	3 275	149
Κρουσίων . . . . . Π	189	104	1	91	—	—	—	84	452	79	108	18	2 028	74
Κρουσίου . . . . . Ο	32	11	20	20	16	41	—	25	539	30	714	39	238	—
Λαδικού . . . . . Π	127	101	1	105	13	19	—	85	294	81	155	75	926	15
Λεπρέου . . . . . Η	192	121	10	84	11	21	—	125	890	122	455	96	2 099	24
Λιβαδικίου . . . . . Ο	55	6	58	16	1	1	—	38	554	51	478	81	676	117
Λινοσταίνης . . . . . Η	80	5	83	27	7	18	—	69	1 333	67	1 222	80	593	9
Μακίστου . . . . . Η	47	17	49	5	13	20	—	38	537	41	350	59	1 175	11
Μακρυσίων . . . . . Π	406	273	1	272	2	4	—	167	649	124	298	165	1 738	59
Ματσειού . . . . . Ο	79	11	79	33	—	—	—	40	588	75	432	22	706	16
Μηλέας . . . . . Ο	68	1	96	8	1	1	—	51	362	61	283	62	685	40
Μίνθης . . . . . Ο	131	15	157	31	6	17	—	102	2 259	112	2 215	236	1 376	8
Μυρωνίου . . . . . Ο	125	20	114	40	30	56	—	89	2 049	109	1 971	85	886	6
Νεαχωρίου . . . . . Π	73	60	—	33	—	—	—	51	259	67	170	93	1 673	2
Ξηροχωρίου . . . . . Η	151	105	3	87	30	65	—	108	543	104	448	62	1 863	52
Παριβόλων . . . . . Ο	76	19	67	25	—	—	—	54	533	62	185	55	613	—
Πετραλώνων . . . . . Ο	103	30	90	51	20	43	—	71	1 597	65	1 420	91	907	5
Πλατάνας . . . . . Η	137	121	59	50	12	18	—	85	1 026	112	403	71	1 563	41
Πλουτοχωρίου . . . . . Π	130	67	3	32	1	2	—	44	230	54	183	40	926	40
Πρασιδικίου . . . . . Π	36	34	3	18	3	7	—	22	138	31	108	24	801	42
Ραχών . . . . . Π	68	36	—	39	3	5	—	56	170	24	45	27	732	—
Ροβίων . . . . . Ο	36	31	17	31	1	3	—	23	622	32	657	20	398	4
Ροδινών . . . . . Ο	50	60	9	5	—	—	—	43	283	40	155	41	638	28
Σαμικού . . . . . Π	112	71	—	32	1	1	—	70	166	57	99	16	616	9
Σέκουλα . . . . . Η	75	68	35	53	9	30	—	49	850	64	258	64	1 174	93
Σκαλλουντίας . . . . . Π	150	110	1	68	1	7	—	70	362	120	328	76	1 934	45
Σμέρνας . . . . . Η	106	43	80	41	5	9	—	62	564	93	891	74	1 386	83
Στοιμίου . . . . . Ο	32	17	23	10	—	—	—	21	342	23	436	31	170	—
Συκεών . . . . . Ο	18	17	17	15	—	—	—	15	618	10	125	13	206	19
Σχίνων . . . . . Π	193	70	2	92	4	5	—	85	328	157	232	54	1 942	49
Ταξιαρχών . . . . . Ο	88	76	24	58	1	1	—	73	1 145	62	703	135	1 321	45
Τρυπητής . . . . . Π	76	48	30	39	33	70	—	51	721	69	241	118	1 340	—
Τρυπών . . . . . Ο	56	47	43	14	15	30	—	52	479	46	181	40	881	20
Φαναρίου . . . . . Ο	122	57	31	112	41	72	—	83	2 001	102	1 781	95	965	15
Φαναρίου . . . . . Η	53	2	40	19	1	2	—	37	594	32	111	57	404	2
Φιγαλείας . . . . . Η	53	2	40	19	1	2	—	37	594	32	111	57	404	2
Φοιζής . . . . . Π	123	104	3	63	3	6	—	48	216	98	282	77	1 942	21

ΝΟΜΟΣ ΚΟΡΙΝΘΙΑΣ

<b>Έπαρχία Κορινθίας . . . . . 125</b>	<b>17 948</b>	<b>6 099</b>	<b>9 246</b>	<b>10 234</b>	<b>523</b>	<b>1 406</b>	<b>—</b>	<b>7 302</b>	<b>89 199</b>	<b>12 449</b>	<b>57 048</b>	<b>2 299</b>	<b>446 930</b>	<b>10 811</b>
<b>Δήμοι</b>														
Κορινθίου . . . . . Π	676	59	22	145	12	46	—	56	595	197	266	49	69 079	153
Λουτρακίου . . . . . Η	663	149	226	286	17	92	—	173	1 939	376	2 327	180	19 213	924
Σικυώνος . . . . . Π	532	44	30	172	19	41	—	86	135	245	392	6	24 087	415
<b>Κοινότητες</b>														
Αγγελοκάστρου . . . . . Ο	132	36	179	25	—	—	—	76	3 047	73	5 453	4	1 181	—
Αγιονορίου . . . . . Ο	70	27	128	49	—	—	—	43	2 086	48	1 182	7	859	50
Αγίου Βασιλείου . . . . . Π	299	201	135	278	4	10	—	102	2 971	193	1 118	32	4 278	73
Αγίου Γεωργίου . . . . . Ο	117	5	172	57	—	—	—	50	1 650	69	2 281	2	935	8
Αγίου Θεοδώρου . . . . . Ο	208	29	27	99	10	21	—	87	1 482	128	799	11	22 432	67
Αηδονίων . . . . . Ο	76	69	24	75	—	—	—	65	196	64	278	73	943	64
Αθυσίων . . . . . Η	353	102	249	244										



Πίναξ 3.3: Έκμεταλλεύσεις με ζώα και αριθμός τῶν ζώων αὐτῶν κατ' εἶδος, κατὰ κοινότητα (ἢ δῆμον) διαμονῆς τοῦ ἀρχηγοῦ τῆς ἐκμεταλλεύσεως (συνέχεια)

*Επαρχία Κοινότης (ἢ Δῆμος)	*Αριθμός ἐκμεταλλεύσεων αἱ ὅποιαι ἐδῆλασαν ζῶα	*Αριθμός ζώων κατ' εἶδος (ἄρρενα καὶ θῆλα καθε ἡλικίας)												
		*Ἴπποι	*Ἡμίονοι	*Ὄνοι	Βόδια, ἀγελάδες, μόσχοι, μόσχιδες		Βοῦβαλοι	Πρόβατα		Αἴγες		Χοῖροι	Πουλερικά ἄλων τῶν εἰδῶν	Κυφάλοι μελισσῶν
					Εκμεταλλεύσεις με βόδια, ἀγελάδες κλπ.	Αριθμός ζώων		Εκμεταλλεύσεις με πρόβατα	Αριθμός ζώων	Εκμεταλλεύσεις με αἴγας	Αριθμός ζώων			
1	2	3	4	5	6	7	8	9	10	11	12	13	14	15
Βελίνης . . . . .	Ο	41	34	35	22	2	2	30	158	37	141	40	524	10
Βέλου . . . . .	Π	428	67	20	194	40	111	78	573	245	845	1	10 415	64
Βοχαϊκοῦ . . . . .	Π	158	57	2	31	2	8	60	268	112	143	—	4 018	15
Βραχαιῶν . . . . .	Π	219	29	4	34	10	57	27	67	88	112	2	8 390	53
Βρυσησίων . . . . .	Ο	44	10	70	24	1	1	34	400	39	121	—	1 009	—
Γαλατῶν . . . . .	Ο	45	54	30	40	2	4	41	209	44	133	84	738	74
Γαλαταίου . . . . .	Η	148	74	78	66	—	—	70	520	114	258	6	6 339	44
Γκουφας . . . . .	Ο	154	66	190	136	8	13	75	2 096	133	578	11	1 715	179
Γονούσσης . . . . .	Ο	103	10	150	38	—	—	61	121	97	695	6	1 197	65
Δάφνης . . . . .	Ο	76	31	69	65	2	5	52	96	72	141	55	1 004	116
Δενδρου . . . . .	Ο	39	25	32	8	—	—	23	147	36	60	—	792	10
Δερβενίου . . . . .	Η	266	16	24	125	2	4	38	47	117	156	10	5 051	111
Διμηνίου . . . . .	Π	105	61	5	75	1	2	41	103	78	114	5	1 544	15
Ἐβροστίνης . . . . .	Ο	98	29	37	76	8	14	72	255	83	303	—	1 059	23
Ἐλληνικοῦ . . . . .	Η	47	12	49	20	2	5	32	75	42	310	—	574	—
Ἐλληνοχωρίου . . . . .	Η	52	22	20	30	5	7	43	582	40	78	4	974	130
Ἐσαιμίων . . . . .	Π	176	29	11	108	6	8	56	1 847	79	168	—	3 330	5
Ἐδογγελοστρίας . . . . .	Π	45	17	1	21	3	7	25	204	26	30	20	771	40
Ζεμενοῦ . . . . .	Ο	115	7	155	43	—	—	5	7	111	470	—	1 839	91
Ζευγολακτείου . . . . .	Π	514	197	47	260	4	17	185	1 996	321	780	1	5 496	220
Θαλαροῦ . . . . .	Η	53	15	3	42	1	1	17	65	37	63	1	1 135	65
Θροφαρίου . . . . .	Ο	40	9	37	19	—	—	18	41	39	240	—	754	34
Ἰσθμίας . . . . .	Π	129	24	13	57	2	3	31	792	35	65	—	4 965	40
Καισαρίου . . . . .	Ο	136	174	90	53	—	—	94	982	118	575	17	1 691	78
Καλιάνων . . . . .	Η	96	66	89	86	7	18	58	732	80	192	44	1 654	182
Καλλιθέας . . . . .	Ο	95	89	52	32	2	3	69	193	83	114	—	1 699	64
Καλυβίου . . . . .	Η	156	174	191	91	15	19	99	2 617	141	612	49	2 393	168
Καμαρίου . . . . .	Η	186	47	33	156	7	24	102	394	139	561	—	8 744	42
Καρυδῶν . . . . .	Ο	108	60	50	56	—	—	58	805	96	216	10	1 565	—
Καστανιάς . . . . .	Ο	84	32	151	99	7	10	66	944	78	1 300	98	1 182	242
Καστρακίου . . . . .	Ο	91	21	94	65	1	1	62	178	90	195	11	897	55
Κατακαλίου . . . . .	Η	43	10	34	27	—	—	17	29	26	39	—	453	—
Κάτω Ἀσσοῦ . . . . .	Ο	64	6	1	19	2	3	16	37	39	47	—	562	—
Κάτω Διμηνίου . . . . .	Π	95	13	2	46	1	3	25	92	64	89	4	3 633	281
Κάτω Λουτροῦ . . . . .	Ο	104	18	23	86	—	—	48	107	65	78	—	2 804	128
Κάτω Συνοικίας														
Τρικαλίων . . . . .	Ο	115	24	114	41	—	—	47	391	98	180	—	1 426	16
Κάτω Ταρσοῦ . . . . .	Ο	28	4	31	25	4	13	22	428	20	434	—	220	60
Κεφαλαρίου . . . . .	Ο	155	107	173	136	29	39	80	1 638	137	280	96	1 755	37
Κλένας . . . . .	Η	169	110	125	154	1	1	61	959	124	800	—	5 733	89
Κλημεντίου . . . . .	Ο	67	56	72	45	1	1	37	662	64	203	17	874	25
Κοκκαρίου . . . . .	Π	166	14	2	80	6	20	27	74	111	220	54	1 698	110
Κοντοστάβλου . . . . .	Η	150	114	81	130	—	—	80	418	123	372	17	3 227	95
Κορριωτίσσης . . . . .	Ο	52	12	66	25	—	—	38	140	47	311	1	1 001	65
Κόρφου . . . . .	Η	11	2	—	10	—	—	2	8	2	2	—	6	—
Κουταλά . . . . .	Η	125	89	108	123	1	10	96	2 858	94	987	2	5 082	91
Κουταίου . . . . .	Ο	49	16	42	35	—	—	20	302	38	96	3	582	8
Κρηνῶν . . . . .	Π	92	46	11	44	2	7	47	792	54	197	—	1 387	—
Κρυονερίου . . . . .	Ο	209	71	277	133	1	1	112	762	201	1 126	11	2 030	26
Λαγκαδαϊκῶν . . . . .	Ο	41	23	38	40	—	—	23	155	38	91	—	400	100
Λαλιώτου . . . . .	Η	98	54	36	77	1	3	70	149	89	137	1	1 551	49
Λαοίκας . . . . .	Ο	146	41	192	114	1	2	100	1 466	123	415	75	1 633	204
Λεοντίου . . . . .	Ο	123	135	67	105	—	—	53	1 093	69	329	140	1 345	54
Λεχαίου . . . . .	Π	242	18	1	95	3	16	23	120	143	158	9	1 728	28
Λυγιάς . . . . .	Η	107	27	25	46	1	1	36	84	83	101	—	966	5
Λυκοποριάς . . . . .	Π	191	64	17	149	7	22	80	130	120	258	1	2 254	40
Μάννας . . . . .	Ο	225	23	259	75	5	7	90	865	202	401	1	2 601	25
Ματίου . . . . .	Η	153	67	237	127	5	15	115	4 371	128	1 908	246	1 954	283
Μεγάλου Βάλτου . . . . .	Π	134	77	94	93	1	3	86	287	118	200	—	1 537	30
Μελισσίου . . . . .	Π	176	19	3	146	1	3	28	90	134	172	—	1 539	80
Μέσης Συνοικίας														
Τρικαλίων . . . . .	Ο	23	23	15	14	—	—	17	758	18	136	—	217	—
Μεσσηνίου . . . . .	Η	73	23	118	73	32	40	56	840	62	180	37	1 143	106
Μικροῦ Βάλτου . . . . .	Ο	83	26	66	36	1	1	48	190	73	124	—	1 071	35
Μοσιᾶς . . . . .	Η	89	132	75	85	10	18	65	1 233	67	418	79	1 411	163
Μουλιρίου . . . . .	Π	177	50	8	114	3	11	52	1 324	119	263	5	7 440	113
Μπασιῶν . . . . .	Ο	61	15	114	61	7	49	44	1 456	56	1 079	49	699	25
Μποζικιάς . . . . .	Ο	116	44	128	69	1	1	78	277	107	273	30	1 495	13
Μπολατίου . . . . .	Π	97	13	2	28	2	3	34	346	59	74	8	4 546	7
Μπουζίου . . . . .	Ο	78	8	119	73	9	20	58	1 935	72	239	40	803	65
Νεμέας . . . . .	Η	755	217	279	549	7	24	153	3 195	386	2 843	82	4 427	270
Νεράτζης . . . . .	Π	75	22	6	30	6	11	27	41	59	84	—	832	—
Ἐλληνοχωρίου . . . . .	Ο	72	28	98	17	—	—	52	316	68	132	1	1 286	25
Ἐυλοκάστρου . . . . .	Η	532	134	96	214	10	20	117	723	305	478	4	41 432	781
Ἐυλοκερζίνης . . . . .	Π	96	27	32	69	—	—	41	1 124	46	382	23	3 417	2
Παναριτίου . . . . .	Ο	168	12	208	38	3	10	72	128	146	273	2	1 797	34
Πανοράματος . . . . .	Η	65	52	94	53	1	5	45	1 006	58	436	2	907	—
Παραδεισίου . . . . .	Ο	36	12	35	5	—	—	24	36	34	64	—	1 259	100
Πασίου . . . . .	Π	113	35	60	99	8	14	57	85	101	166	2	2 445	71
Πελλήνης . . . . .	Ο	37	37	17	11	—	—	19	106	31	47	3	483	—
Περιγαλιῶν . . . . .	Π	209	22	2	81	2	3	22	28	123	138	1	2 882	56
Πεταλοῦς . . . . .	Η	55	3	11	38	3	4	25	39	38	49	—	508	5
Πετρίου . . . . .	Ο	82	82	40	72	4	32	58	390	72	366	39	1 008	79
Πταίων . . . . .	Ο	78	18	39	18	—	—	18	49	59	1 010	—	494	93
Πιτσῶν . . . . .	Ο	196	62	67	158	4	7	130	505	136	291	—	2 415	13
Πουλλίτσης . . . . .	Π	116	19	6	48	2	3	61	448	67	75	—	5 578	56
Ρόργου . . . . .	Ο	164	63	131	57	8	22	128	438	139	384	1	1 846	59
Ρέθου . . . . .	Ο	90	41	67	24	—	—	39	202	81	140	—	1 329	23
Ριζῆς . . . . .	Ο	156	75	83	52	1	1	84	404	132	270	1	6 638	54
Ροζενῶν . . . . .	Ο	134	30	30	109	7	15	78	394	102	648	1	1 362	104
Σαρανταπήχου . . . . .	Ο	49	6	10	22	5	7	28	102	28	39	—	371	37
Σικωῶνος . . . . .	Π	200	89	44	161	10	21	68	355	150	243	—	2 868	73
Σολομοῦ . . . . .	Η	110	58	81	81	—	—	61	1 095	81	98	17	1 286	31
Σουλταρίου . . . . .	Η	90	35	41	70	2	4	27	129	88	268	1	1 027	43
Σουλίου . . . . .	Π	124	50	100	77	1	1	68	280	105	424	—	2 094	127
Σοφισίων . . . . .	Η	26	4	34	7	—	—	15	119	22	35</			

Πίναξ 3.3: Έκμεταλλεύσεις με ζώα και αριθμός των ζώων αυτών κατ' είδος, κατά κοινότητα (ή δήμον) διαμονής του άρχηγού της έκμεταλλεύσεως (συνέχεια)

Έπαρχία Κοινότης (ή Δήμος)	Αριθμός έκμεταλ- λεύσεων αί όπου εόηλωσαν ζώα	Αριθμός ζώων κατ' είδος (έπρενα και θήλαα κάθε ηλικίας)													
		Ίπποι	Ήμίονοι	Όνοι	Βόδια, αγελάδες, μόσχιοι, μοσχίδες		Βούβαλοι	Πρόβατα		Αίγες		Χοίροι	Πουλερικά έλων των είδων	Κυψέλαι μελισσών	
					Έκμεταλ- λεύσεις με βόδια, αγελάδες κλπ.	Αριθμός ζώων		Έκμεταλ- λεύσεις με πρόβατα	Αριθμός ζώων	Έκμεταλ- λεύσεις με αίγας	Αριθμός ζώων				
1	2	3	4	5	6	7	8	9	10	11	12	13	14	15	
Ταρσινών Π	62	28	7	19	—	—	—	40	649	47	58	—	723	93	
Τιτάνης Ο	66	20	66	46	1	1	—	52	146	60	110	1	755	17	
Φανεού Η	122	68	150	56	2	2	—	71	1.323	109	504	4	1.315	68	
Χαλακίου Η	112	58	20	77	2	4	—	27	168	95	517	—	1.025	61	
Χαλυδορέου Ο	106	39	53	34	2	3	—	57	103	91	106	—	929	50	
Χιλιμοβίου Η	251	68	115	230	8	48	—	126	1.986	189	626	2	12.844	279	
Ψαρίου Ο	140	8	203	114	19	33	—	91	1.413	126	1.422	77	1.846	—	
<b>ΝΟΜΟΣ ΛΑΚΩΝΙΑΣ</b>															
Έπαρχία Γυθείου . . . . .	25	2.486	384	803	2.272	1.103	4.329	—	761	11.853	1.921	12.507	2.944	26.612	4.274
Δήμοι															
Γυθείου . . . . .	Π	423	107	27	444	89	161	—	89	1.992	266	1.399	278	4.397	462
Κοινότητες															
Άγιου Βασιλείου . . . . .	Π	63	10	6	60	33	77	—	28	432	56	111	111	898	25
Αιγίων . . . . .	Π	89	12	2	64	35	91	—	22	53	78	132	51	1.246	70
Βαχου . . . . .	Ο	94	5	23	83	58	314	—	16	147	65	122	125	830	195
Δροσπηγής . . . . .	Η	57	2	37	53	37	194	—	22	244	46	228	124	448	110
Δρυμού . . . . .	Ο	62	4	114	47	42	216	—	15	413	47	174	76	452	70
Έξω Νυμφίου . . . . .	Ο	55	1	31	46	31	174	—	7	263	44	308	77	599	243
Καλυβίων . . . . .	Π	55	8	1	55	22	132	—	24	182	37	70	106	408	36
Καρβελιά . . . . .	Π	108	26	5	122	34	76	—	54	487	96	239	130	1.736	—
Καρυποπέδως . . . . .	Π	65	6	12	53	20	53	—	25	766	47	250	207	939	200
Κοκακιάς . . . . .	Ο	61	4	17	67	49	265	—	13	441	49	464	108	587	141
Κονακίων . . . . .	Η	76	19	18	54	24	93	—	24	325	60	221	76	754	1
Κότρωνα . . . . .	Ο	278	10	218	195	122	659	—	96	1.317	228	2.179	264	3.010	641
Κρήνης . . . . .	Η	65	29	14	36	22	50	—	32	136	54	150	50	563	25
Λαγιάς . . . . .	Ο	128	8	35	169	95	315	—	12	346	93	519	112	511	453
Λυγερτά . . . . .	Ο	34	2	13	36	15	34	—	20	38	32	256	27	337	190
Μαραθέας . . . . .	Π	64	17	4	67	38	107	—	29	84	56	122	85	1.011	190
Μυρσίνης . . . . .	Ο	138	8	36	90	62	205	—	33	118	124	890	96	929	321
Νεοχωρίου . . . . .	Π	105	28	15	95	47	157	—	35	679	80	187	265	1.665	78
Πλατάνου . . . . .	Π	79	9	3	69	34	88	—	36	669	53	109	42	1.100	77
Πυρρίχου . . . . .	Ο	57	21	85	54	40	229	—	21	296	43	228	104	573	152
Σιδηροκάστρου . . . . .	Ο	120	5	67	80	71	358	—	23	788	99	3.068	152	1.119	217
Σκαμνακίου . . . . .	Ο	59	16	—	65	15	44	—	12	22	52	346	31	441	—
Σκουταρίου . . . . .	Η	113	20	19	122	47	183	—	49	857	82	607	120	1.113	247
Χωσιαρίου . . . . .	Π	47	7	1	46	21	54	—	24	758	34	128	127	946	130
Έπ. Έπιδάουρου Αιμηράς 50		8.213	4.138	2.177	6.386	726	1.718	—	3.449	40.975	5.128	47.861	1.843	84.508	9.674
Δήμοι															
Μαλάων . . . . .	Η	443	260	55	351	10	20	—	96	1.539	232	1.703	72	3.608	162
Κοινότητες															
Άγγελόνας . . . . .	Η	144	99	76	140	—	—	—	70	914	100	597	42	1.473	493
Άγιων Αποστόλων Ο		150	101	1	103	33	70	—	135	639	131	630	101	1.415	27
Άγιου Δημητρίου Ζά- ρακος . . . . .	Η	256	138	204	161	1	4	—	117	2.001	139	5.310	7	2.657	341
Άγιου Δημητρίου Μο- νεμβασίας . . . . .	Η	119	79	19	106	9	23	—	77	703	80	141	23	808	230
Άγιου Ιωάννου . . . . .	Η	128	56	99	86	—	—	—	34	547	29	1.456	22	1.260	255
Άγιου Νικολάου Βοι- ών . . . . .	Η	211	68	29	129	1	3	—	39	308	119	1.736	2	1.323	330
Άγιου Νικολάου Μο- νεμβασίας . . . . .	Η	69	35	19	63	5	13	—	36	178	59	240	3	691	88
Άμπελοχωρίου . . . . .	Π	100	83	44	76	—	—	—	31	512	56	1.045	8	1.637	262
Άνω Καστανιάς . . . . .	Η	41	5	3	36	11	20	—	18	55	40	777	1	1.179	143
Άπιδεας . . . . .	Η	209	148	59	174	13	39	—	90	1.192	91	159	6	3.187	275
Άσπερίου . . . . .	Π	89	26	12	79	15	27	—	46	593	58	81	41	1.015	80
Άσωπου . . . . .	Π	318	171	173	237	10	50	—	187	1.263	220	385	21	5.508	136
Βελανιδιών . . . . .	Ο	91	15	11	35	—	—	—	5	12	17	546	1	442	284
Βελιών . . . . .	Η	176	93	19	150	25	61	—	84	740	100	464	55	1.356	52
Βλαχιώτη . . . . .	Π	304	74	54	290	62	120	—	99	1.073	168	282	26	4.235	30
Γλυκερόβρυσης . . . . .	Η	157	79	31	158	7	27	—	57	1.377	91	1.295	53	2.536	132
Γουβών . . . . .	Π	138	126	48	92	9	17	—	81	1.402	97	344	7	2.088	214
Δαμιονιάς . . . . .	Η	151	62	15	148	8	11	—	57	228	117	204	28	1.372	61
Έλαίας . . . . .	Π	62	34	3	49	2	2	—	12	49	33	41	12	835	—
Έλαφονήσου . . . . .	Π	128	36	1	72	11	18	—	73	230	81	227	71	777	85
Έλαίας . . . . .	Η	219	158	20	466	2	3	—	83	400	159	409	52	2.384	210
Έλληνικού . . . . .	Ο	145	72	8	86	63	134	—	61	381	115	989	38	1.264	245
Έλους . . . . .	Π	192	96	7	158	48	119	—	81	680	93	121	35	3.182	17
Έρακος . . . . .	Η	189	15	104	148	3	9	—	57	634	101	1.927	15	1.215	275
Κάμπου . . . . .	Π	224	136	14	174	74	178	—	203	851	202	912	364	2.134	47
Καστανιάς . . . . .	Η	61	13	5	29	1	1	—	3	29	50	514	—	422	153
Καταβόθρας . . . . .	Η	185	203	36	171	14	33	—	98	928	134	913	50	2.488	337
Κουπιών . . . . .	Ο	53	24	27	57	—	—	—	21	665	37	2.079	5	514	237
Κρεμαστής . . . . .	Ο	181	7	219	91	10	16	—	86	3.852	111	4.973	9	1.558	705
Κυπαρισσίας . . . . .	Ο	169	3	97	41	3	15	—	31	1.069	96	2.776	—	1.147	502
Λαμποκάμπου . . . . .	Ο	85	22	57	40	6	27	—	48	2.182	42	2.177	9	517	356
Λαγίου . . . . .	Η	149	22	3	78	15	16	—	49	122	87	101	5	540	143
Λιρών . . . . .	Η	89	65	14	55	24	66	—	50	524	74	450	11	929	229
Μεσοχωρίου . . . . .	Η	43	19	1	35	13	39	—	28	169	28	436	13	231	8
Μονεμβασίας . . . . .	Η	40	2	24	27	5	13	—	16	141	24	158	3	188	44
Μυρτιάς . . . . .	Π	155	88	28	189	19	34	—	64	992	79	140	52	2.413	38
Νεαπόλεως . . . . .	Η	330	75	6	165	46	115	—	138	457	192	347	158	2.225	200
Νιάτων . . . . .	Η	232	143	61	175	5	7	—	58	1.236	108	2.424	9	3.023	619
Νομίων . . . . .	Η	106	37	5	95	58	177	—	61	437	82	418	37	1.106	134
Πακίων . . . . .	Η	177	188	23	184	1	2	—	41	902	132	330	30	1.912	99
Παντανάσσης . . . . .	Η	164	86	37	152	32	72	—	119	901	142	635	73	1.301	401
Παπαθανάσιων . . . . .	Η	442	312	110	389	2	4	—	170</						



Πίναξ 3.3: Έκμεταλλεύσεις με ζώα και αριθμός των ζώων αυτών κατ' είδος, κατά κοινότητα (ή δήμον) διαμονής του άρχηγού τής έκμεταλλεύσεως (συνέχεια)

Έπαρχία Κοινότης (ή Δήμος)	Αριθμός έκμεταλ- λεύσεων αί όποιαί έδήςλωσαν ζώα	Αριθμός ζώων κατ' είδος (άρρενα και θήλεα κάθε ηλικίας)												
		Ίπποι	Ήμιόνιοι	Όνοι	Βόδια, αγελάδες, μόσχιοι, μοσχίδες		Βούβαλοι	Πρόβατα		Αίγες		Χοίροι	Πουλερικά όλων των είδων	Κυψέλαι μελισσών
					Έκμεταλ- λεύσεις με βόδια, αγελάδες κλπ.	Αριθμός ζώων		Έκμεταλ- λεύσεις με πρόβατα	Αριθμός ζώων	Έκμεταλ- λεύσεις με αίγας	Αριθμός ζώων			
1	2	3	4	5	6	7	8	9	10	11	12	13	14	15
Φαρακίου ..... Ο	47	3	2	24	5	14	—	29	57	30	44	2	247	25
Φοινικίου ..... Π	185	147	18	178	8	17	—	85	662	127	901	36	2 187	130
Χάρακος ..... Ο	69	3	33	31	2	7	—	20	841	34	1.032	8	361	92
<b>Έπαρχία Λακεδαίμονος 74</b>	<b>11.875</b>	<b>3.919</b>	<b>4.191</b>	<b>6.312</b>	<b>2.479</b>	<b>4.838</b>	<b>—</b>	<b>3.118</b>	<b>60.934</b>	<b>8.012</b>	<b>64.044</b>	<b>2.699</b>	<b>126.819</b>	<b>12.693</b>
<b>Δήμοι</b>														
Σπαρτιατών ..... Π	829	193	62	297	187	337	—	137	2.210	325	730	163	9.896	503
<b>Κοινότητες</b>														
Αγίας Ειρήνης ... Π	65	12	9	45	20	27	—	15	233	54	122	11	842	44
Αγίου Ιωάννου ... Π	181	37	11	60	11	13	—	40	513	98	331	42	1.635	52
Αγίου Κωνσταντίνου Π	103	38	30	66	51	87	—	20	88	94	250	36	921	222
Αγίου Νικολάου ... Ο	102	12	31	29	13	25	—	15	241	77	231	21	965	300
Αγίων Αναργύρων Π	141	62	89	88	—	—	—	25	1.205	71	2.142	1	807	83
Αγοριάνης ... Η	164	8	126	61	60	87	—	41	200	141	379	49	1.429	234
Αγριάνων ... Ο	50	2	33	27	1	3	—	18	982	24	1.408	2	234	25
Αλεποχωριού ... Π	69	60	14	46	—	—	—	22	235	39	143	100	1.018	101
Αλευρός ... Η	84	44	5	48	43	70	—	26	58	72	278	16	974	75
Αμυγλών ... Π	269	60	17	147	91	139	—	41	580	174	450	86	4.558	166
Αναβρυτής ... Ο	110	15	71	22	2	2	—	34	1.705	53	1.246	17	712	79
Ανωγειών ... Η	196	49	63	118	10	31	—	38	672	140	936	74	2.401	185
Αρνης ... Ο	130	14	54	72	42	78	—	33	229	118	640	26	1.225	195
Αρχοντικού ... Η	53	14	9	44	22	47	—	20	432	50	127	16	555	56
Αφισιού ... Π	123	59	31	65	4	7	—	23	833	89	217	12	1.128	133
Βαμβακούς ... Ο	138	12	117	40	2	6	—	36	438	100	1.163	11	1.153	120
Βαρβίτης ... Ο	69	33	38	32	1	2	—	42	2.097	42	963	8	671	168
Βασαρά ... Ο	227	2	156	155	13	19	—	63	1.451	175	2.822	6	1.597	342
Βασιλακίου ... Π	127	47	17	92	68	129	—	51	164	97	245	26	1.616	61
Βασιλικής ... Η	36	6	10	20	23	47	—	23	135	35	90	20	450	48
Βορδονίας ... Η	166	121	32	115	89	187	—	60	861	138	1.852	35	1.451	202
Βουτιάνων ... Η	102	55	45	54	4	5	—	11	15	94	248	7	970	58
Βρεσθέων ... Ο	202	49	122	72	5	5	—	93	1.267	167	2.909	9	1.831	521
Βρονταμά ... Π	220	129	84	116	4	5	—	60	503	124	773	7	2.286	319
Γερακού ... Π	381	275	208	286	1	3	—	85	2.485	167	4.321	8	3.347	679
Γεωργιταίου ... Ο	279	12	261	80	47	63	—	56	291	243	604	42	1.970	96
Γκοριτασής ... Π	285	29	208	133	2	5	—	44	2.241	120	1.443	3	1.612	323
Γοράνων ... Ο	154	31	94	76	21	26	—	54	578	140	759	25	1.018	104
Δάφνης ... Η	158	47	34	85	23	36	—	62	1.046	130	268	55	1.895	53
Δαφνίου ... Η	285	203	42	192	43	71	—	111	2.936	208	1.438	72	3.467	492
Θεολόγου ... Η	117	72	53	53	21	31	—	47	514	110	291	25	1.519	77
Καλλιθέας ... Η	127	34	72	67	2	6	—	47	2.152	46	2.864	—	749	284
Καλλονής ... Ο	65	7	47	31	—	—	—	26	335	47	1.134	—	512	33
Καλυβίων Σοχάς ... Ο	146	19	118	69	12	20	—	42	1.157	128	560	113	1.915	124
Καρίσης ... Η	88	29	119	50	—	—	—	35	1.075	43	2.823	—	1.080	375
Καρυδιών ... Ο	264	40	251	87	—	—	—	121	4.764	199	4.074	66	3.651	198
Καστανιάς ... Ο	45	—	12	30	27	92	—	5	192	38	957	16	327	70
Καστορέτου ... Η	482	159	42	316	253	712	—	109	1.859	334	1.220	132	5.821	373
Κεφαλά ... Η	107	35	87	29	—	—	—	53	1.024	76	516	4	1.486	135
Κλαδά ... Π	94	32	29	40	15	32	—	30	653	66	105	18	1.029	131
Κοκκίνων Λουριών Π	86	18	17	46	23	51	—	17	88	80	457	38	732	20
Κονιδίτης ... Η	89	85	18	68	17	23	—	21	376	76	881	25	1.297	46
Κροκιδών ... Η	374	174	24	286	52	91	—	33	1.965	122	538	53	2.571	438
Λάγιου ... Π	70	50	3	75	10	22	—	11	295	62	262	33	946	21
Λεήμων ... Π	121	69	3	66	43	92	—	64	751	66	169	24	2.540	1
Λευκοχώματος ... Π	103	71	15	61	45	78	—	50	1.759	77	167	36	1.629	83
Λογιάστρας ... Η	178	44	82	121	64	132	—	42	897	161	1.235	29	1.567	323
Λογανήκου ... Η	328	23	261	178	122	161	—	48	702	304	1.231	91	3.094	464
Μαγούλας ... Π	317	37	42	183	92	185	—	62	568	173	281	32	3.440	204
Μαγούλας ... Η	41	16	4	28	17	35	—	15	64	38	282	19	514	30
Μελίσσης ... Η	83	45	22	34	31	81	—	37	553	72	197	18	1.041	154
Μελιτινής ... Η	83	45	22	34	31	81	—	37	553	72	197	18	1.041	154
Μυστρά ... Ο	273	41	78	86	89	129	—	77	1.452	197	1.096	118	3.534	178
Ερηοκλαμπίου ... Ο	304	67	76	113	70	113	—	83	781	197	1.345	96	3.276	208
Παλαοβρύσης ... Η	53	37	11	9	2	6	—	21	182	49	117	14	608	15
Παλαοπαναγίας ... Ο	193	20	125	96	6	7	—	40	605	147	863	116	2.052	145
Παρορείου ... Ο	66	8	3	32	18	30	—	10	62	44	124	8	591	10
Πελλάνας ... Π	186	128	27	124	138	311	—	39	576	152	619	168	2.012	50
Περιβολίων ... Η	69	39	4	31	43	96	—	28	66	46	121	32	805	13
Πετρίνας ... Π	154	83	75	78	1	4	—	36	276	127	245	19	1.297	273
Πλατάνας ... Π	80	36	13	44	51	93	—	27	707	58	752	12	1.468	47
Πολοβίτης ... Η	63	44	11	30	12	21	—	33	83	54	203	23	911	40
Ποταμιάς ... Η	111	27	3	105	68	141	—	55	606	91	211	28	1.262	242
Προσπύλου ... Η	56	39	9	31	7	14	—	21	38	48	90	10	602	157
Προσπύλου ... Η	48	3	6	41	14	32	—	9	23	42	118	18	427	260
Σελεγουδίου ... Η	48	3	6	41	14	32	—	9	23	42	118	18	427	260
Σελασίας ... Η	237	124	88	127	14	26	—	37	1.322	195	717	25	2.302	310
Σκάλας ... Π	285	83	8	192	37	107	—	37	1.153	77	512	45	3.185	146
Σκούρας ... Π	206	131	16	112	18	26	—	64	997	154	596	36	3.128	129
Σουσιάνων ... Η	53	27	14	33	29	67	—	15	252	37	429	1	830	222
Σπαρτιάς ... Ο	53	—	16	46	29	61	—	28	156	52	718	43	422	83
Στεφανιάς ... Π	142	47	3	149	23	50	—	30	1.095	61	86	53	2.331	25
Τραπεζαντής ... Π	53	31	13	23	35	60	—	26	129	38	70	32	585	15
Τρύπης ... Ο	161	25	36	89	23	34	—	45	586	104	1.405	12	1.496	116
Χρυσάφρων ... Η	206	93	112	20	3	4	—	43	1.120	125	3.835	12	1.601	386
<b>Έπαρχία Οίτουλου .... 17</b>	<b>1.455</b>	<b>68</b>	<b>463</b>	<b>1.164</b>	<b>869</b>	<b>3.650</b>	<b>—</b>	<b>535</b>	<b>4.669</b>	<b>1.119</b>	<b>5.299</b>	<b>1.281</b>	<b>9.106</b>	<b>2.175</b>
<b>Κοινότητες</b>														
Αλικών ... Ο	33	—	4	38	24	150	—	10	27					

Πίναξ 3.3: Έκμεταλλεύσεις με ζώα και αριθμός τών ζώων αυτών κατ' είδος, κατὰ κοινότητα (ή δήμον) διαμονής του άρχηγού τής έκμεταλλεύσεως (συνέχεια)

Έπαρχια Κοινότης (ή Δήμος)	Αριθμός έκμεταλ- λεύσεων αί όποιαί έδήςλωσαν ζώα	Αριθμός ζώων κατ' είδος (άρρυνα και θήλεια κάθε ηλικίας)											Κυψέλαι μελισσών		
		Ίπποι	Ήμιονοί	Όνοι	Βόδια, άγελάδες, μόσχοι, μοσχίδες		Βούβαλοι	Πρόβατα		Αίγες		Χοίροι		Πουλερικά όλων τών είδών	
					Έκμεταλ- λεύσεις με βόδια, άγελάδες κλπ.	Αριθμός ζώων		Έκμεταλ- λεύσεις με πρόβατα	Αριθμός ζώων	Έκμεταλ- λεύσεις με αίγας	Αριθμός ζώων				
1	2	3	4	5	6	7	8	9	10	11	12	13	14	15	
Κρουσέρλιου . . . . . Ο	49	3	19	37	38	177	—	10	72	47	421	68	470	144	
Μίνας . . . . . Η	140	1	104	112	86	356	—	58	373	123	479	104	778	142	
Νέου Οϊτόλου . . . . Η	15	1	—	7	2	5	—	4	36	6	10	12	160	—	
Οϊτόλου . . . . . Ο	212	24	50	191	131	681	—	87	1.382	122	499	319	1.469	316	
Πύργου Διρού . . . . Η	253	6	64	200	142	478	—	26	79	235	1.012	193	1.347	155	
Τσακαλιών . . . . . Ο	26	—	6	32	22	89	—	8	48	48	20	27	173	130	
<b>ΝΟΜΟΣ ΜΕΣΣΗΝΙΑΣ</b>															
<b>*Έπαρχια Καλαμών . . . 62</b>	<b>8.001</b>	<b>940</b>	<b>2.266</b>	<b>4.516</b>	<b>2.355</b>	<b>5.494</b>	<b>—</b>	<b>2.433</b>	<b>26.069</b>	<b>5.729</b>	<b>32.954</b>	<b>4.563</b>	<b>84.104</b>	<b>6.435</b>	
<b>Δήμοι</b>															
Καλαμάτας . . . . . Η	1.013	177	149	359	199	504	—	159	2.718	519	2.509	452	20.597	441	
<b>Κοινότητες</b>															
Αβίας . . . . . Π	106	10	41	77	8	14	—	50	177	80	425	14	880	13	
Άγιου Νικολάου . . . Η	62	2	18	23	9	21	—	21	123	45	73	50	912	185	
Άγιου Νικωνος . . . Ο	51	5	7	40	29	170	—	34	498	16	75	103	453	98	
Άγιου Φλώρου . . . Η	122	8	4	110	79	123	—	42	226	103	245	135	1.552	—	
Άγριλου . . . . . Ο	68	5	34	49	44	62	—	24	143	61	339	71	602	60	
Αθαίας . . . . . Π	99	8	2	88	29	33	—	38	195	85	158	75	1.140	36	
Αλαγονίας . . . . . Ο	195	3	89	113	131	220	—	88	163	185	447	61	1.200	279	
Αλτομυρών . . . . . Η	5	1	3	5	1	2	—	—	—	5	102	2	41	7	
Αλωνίων . . . . . Π	84	14	—	57	11	15	—	40	244	57	64	33	749	30	
Άμμου . . . . . Π	98	19	—	69	—	—	—	50	454	70	74	66	828	—	
Άμφείας . . . . . Ο	145	15	76	115	87	125	—	43	807	126	1.391	186	1.297	83	
Άνεμομύλου . . . . . Ο	51	11	—	35	3	4	—	17	37	37	41	21	563	10	
Άνθειας . . . . . Π	139	9	1	116	25	28	—	50	136	127	210	59	1.295	7	
Άντικλάμου . . . . . Π	75	7	—	64	28	34	—	25	366	52	61	32	501	—	
Άριος . . . . . Π	365	111	9	233	47	55	—	123	1.212	207	231	104	3.021	1	
Άριοχωρίου . . . . . Π	120	31	1	98	31	39	—	41	191	79	95	73	1.098	—	
Άρτεμισίας . . . . . Ο	110	—	44	69	78	135	—	25	371	95	748	4	754	846	
Άρφαρών . . . . . Η	348	24	23	307	160	226	—	54	244	281	630	132	3.084	90	
Άσπροπολιάς . . . . . Π	53	11	—	40	21	22	—	28	45	37	39	33	562	—	
Άσπροχώματος . . . Π	207	43	7	156	60	97	—	62	844	140	195	87	1.466	26	
Βελανθιάς . . . . . Ο	58	3	32	44	37	61	—	38	238	56	606	42	514	13	
Βέργας . . . . . Η	179	6	129	90	15	26	—	74	746	163	952	162	1.184	179	
Βρομόβρυσης . . . . Η	63	1	37	31	45	81	—	35	261	60	1.304	117	593	86	
Δολών . . . . . Η	130	30	83	62	2	5	—	43	712	100	580	25	911	77	
Έλαιοχωρίου . . . . Ο	170	15	99	76	25	38	—	34	329	152	1.550	50	1.206	295	
Έξωχωρίου . . . . . Ο	152	1	101	1	18	56	—	51	624	123	794	45	1.263	170	
Θαλαμών . . . . . Ο	77	—	6	61	47	307	—	43	320	38	284	110	533	2	
Θουρίας . . . . . Π	291	25	11	213	18	23	—	54	641	204	300	138	8.210	192	
Κάμπου . . . . . Ο	150	36	88	61	17	30	—	49	482	127	1.380	22	959	82	
Καρβελίου . . . . . Ο	90	4	62	60	40	63	—	45	97	86	677	46	531	122	
Καρθαμύλης . . . . Π	95	1	33	7	2	8	—	26	267	70	303	11	672	13	
Καρυβονίου . . . . . Ο	39	1	17	20	20	99	—	11	173	24	868	66	266	10	
Καστανιάς . . . . . Ο	98	3	47	58	37	122	—	27	458	71	596	115	571	51	
Κέντρου . . . . . Ο	95	27	63	17	3	5	—	27	683	85	923	10	744	293	
Κεράρας . . . . . Ο	92	—	8	53	54	283	—	31	724	29	1.250	177	615	108	
Λαγαδάς . . . . . Ο	72	5	42	46	18	26	—	31	100	66	637	26	309	32	
Λαδά . . . . . Ο	131	45	10	125	44	81	—	36	640	102	161	78	1.098	6	
Λαϊκών . . . . . Ο	132	18	33	59	68	335	—	29	1.205	102	2.021	191	682	106	
Μηλιάς . . . . . Η	44	4	19	22	5	15	—	24	139	39	206	7	470	30	
Μικράς Μαντινείας . Η	224	15	1	186	42	53	—	38	507	124	188	74	3.411	8	
Μικρομάνης . . . . . Π	97	2	66	38	61	99	—	16	218	89	775	16	617	380	
Νεδούσης . . . . . Ο	160	6	100	77	63	147	—	43	606	70	112	99	1.506	107	
Νεοχωρίου . . . . . Π	52	—	20	33	37	189	—	28	146	29	414	143	366	12	
Νομιστή . . . . . Ο	14	1	18	8	5	6	—	7	168	13	559	1	110	2	
Πηγαδιών . . . . . Ο	59	1	25	22	33	58	—	17	66	54	252	16	323	32	
Πηγών . . . . . Π	90	11	8	78	50	79	—	30	42	71	103	78	914	—	
Πηδήματος . . . . . Π	208	62	—	139	36	51	—	70	384	135	179	145	1.495	—	
Πλάτσης . . . . . Η	100	9	45	37	63	333	—	59	324	62	299	125	825	266	
Πολιανής . . . . . Ο	59	2	56	27	49	83	—	15	381	57	858	49	494	27	
Προαστίου . . . . . Η	115	—	79	16	15	32	—	32	456	98	193	21	907	28	
Προσπίου . . . . . Ο	87	10	28	13	2	6	—	13	310	59	402	6	537	45	
Πύργου . . . . . Η	71	2	62	35	43	150	—	28	286	30	91	51	526	20	
Ριγυλιών . . . . . Ο	80	—	27	37	33	103	—	32	256	66	132	79	926	235	
Σαϊθόνας . . . . . Ο	60	1	19	19	25	92	—	10	264	48	417	27	375	3	
Σπερχογείας . . . . . Π	178	13	1	160	33	44	—	75	1.686	101	128	97	1.281	70	
Σταματινού . . . . . Ο	43	—	16	28	28	41	—	24	230	41	499	34	308	—	
Σταυροπηγίου . . . . Ο	140	17	91	49	—	—	—	31	437	112	1.537	8	1.017	142	
Σωτηριανικών . . . . Ο	71	8	25	63	44	71	—	40	121	67	288	15	522	740	
Τραχήλας . . . . . Ο	26	1	—	16	4	17	—	3	49	7	8	24	142	30	
Τσερλιών . . . . . Ο	119	3	58	1	16	93	—	22	581	89	927	67	896	92	
Φαρών . . . . . Η	274	37	93	105	78	154	—	78	518	203	1.049	97	2.680	117	
<b>*Έπαρχια Μεσσήνης . . 80</b>	<b>10.299</b>	<b>3.617</b>	<b>267</b>	<b>7.216</b>	<b>2.352</b>	<b>3.853</b>	<b>—</b>	<b>3.795</b>	<b>33.285</b>	<b>6.547</b>	<b>18.258</b>	<b>6.449</b>	<b>90.637</b>	<b>2.937</b>	
<b>Δήμοι</b>															
Άνδρούσης . . . . . Π	275	80	6	189	20	27	—	28	223	198	370	143	2.452	58	
Μεσσήνης . . . . . Π	944	292	8	455	79	200	—	90	2.055	224	325	412	5.966	302	
<b>Κοινότητες</b>															
Αβραμίου . . . . . Π	233	90	—	137	15	17	—	38	232	137	166	117	2.466	20	
Άγριλιάς . . . . . Π	81	15	—	61	7	7	—	16	137	49	54	59	786	—	
Άγριλοβόλου . . . . Π	84	26	1	38	11	15	—	33	101	65	121	63	855	18	
Άμφίβιας . . . . . Π	175	74	1	153	4	6	—	45	599	109	190	98	1.591	7	
Άναλφείας . . . . . Π	115	39	—	76	38	65	—	14	268	50	60	60	838	81	
Άνδανίας . . . . . Π	74	22	—	41	39	68	—	43	134	34	40	45	837	5	
Άνθούσης . . . . . Π	69	35	1	44	7	9	—	40	391	41	48	30	802	80	
Άνω Μελπειάς . . . . Ο	100	30	1	74	64	116	—	65	650	90	1.054	67	578	—	



Πίναξ 3.3: Έκμεταλλεύσεις με ζώα και αριθμός των ζώων αυτών κατ' είδος, κατά κοινότητα (ή δήμον) διαμονής του άρχηγού τής έκμεταλλεύσεως (συνέχεια)

Έπαρχια Κοινότης (ή Δήμος)	Αριθμός έκμεταλλεύσεων αλ όπου αλ εδήλωσαν ζώα	Αριθμός ζώων κατ' είδος (άρρνα και θήλεα κάθε ηλικίας)													
		Ίπποι	Ήμινοι	Όνοι	Βόδια, αγελάδες, μόσχου, μοσχίδες		Βούβαλοι	Πρόβατα		Αίγες		Χοίροι	Πουλερικά όλων των ειδών	Κυψέλαι μελισσών	
					Έκμεταλλεύσεις με βόδια, αγελάδες κλπ.	Αριθμός ζώων		Έκμεταλλεύσεις με πρόβατα	Αριθμός ζώων	Έκμεταλλεύσεις με αίγες	Αριθμός ζώων				
1	2	3	4	5	6	7	8	9	10	11	12	13	14	15	
Βουτανής	Ο	80	55	7	45	47	96	—	56	850	56	442	124	1.021	—
Δασχωρίου	Π	35	43	1	36	10	17	—	16	113	33	69	19	259	45
Διαβολιτσίου	Η	361	83	2	194	57	118	—	121	451	227	384	129	2.680	12
Διοδίων	Π	250	113	4	172	4	6	—	84	300	194	330	137	2.258	36
Δεσούλλα	Π	167	78	3	118	27	56	—	77	475	131	395	88	1.472	68
Δραϊνας	Ο	51	31	10	48	1	1	—	38	349	42	143	15	448	28
Έλληνοακκλησίας	Π	102	86	6	57	15	21	—	46	489	99	357	88	1.387	11
Εβας	Π	222	33	3	179	7	17	—	86	968	113	118	165	1.501	40
Ζερμπισίων	Ο	114	64	3	92	43	59	—	78	619	97	251	82	968	95
Ζευγολατείου	Π	175	43	—	76	56	93	—	45	170	123	165	180	1.622	30
Ήλεκτρας	Π	77	27	1	61	54	71	—	39	180	59	163	68	819	55
Καλαμαρά	Π	61	14	—	51	1	1	—	15	129	39	46	16	576	35
Καλλιρόης	Π	141	42	—	128	43	77	—	84	460	102	138	103	1.312	30
Καλογερόραχης	Π	69	29	—	53	16	21	—	19	60	52	76	35	500	28
Καλυβίων	Η	38	18	—	29	6	7	—	15	121	34	51	31	316	30
Καρνασίου	Π	94	45	4	91	7	17	—	41	477	83	473	47	553	67
Καρτερούλιου	Π	175	39	—	166	40	54	—	84	838	64	78	154	1.252	2
Καταροῦ	Π	250	26	7	216	71	100	—	127	385	161	222	140	1.726	27
Κάτω Μελετιάς	Π	173	58	—	132	42	67	—	103	360	146	272	156	1.842	75
Κεντρικού	Π	74	9	—	36	31	59	—	31	92	54	108	45	563	40
Κεφαλονδίου	Ο	81	49	9	48	41	70	—	59	1.344	69	746	106	619	8
Κεφαλοβρύσου	Ο	91	54	12	60	58	122	—	55	701	75	512	101	864	18
Κλήματος	Ο	41	43	4	11	1	2	—	14	120	36	91	15	376	62
Κορομηλάς	Ο	40	19	13	23	34	68	—	28	508	38	782	61	396	—
Κουτράρη	Π	57	30	2	40	24	36	—	35	278	43	139	38	413	24
Κωνσταντίνων	Π	152	39	1	114	63	92	—	26	138	107	226	59	1.404	15
Λαμπίνης	Η	121	31	9	149	1	2	—	37	962	78	370	74	319	—
Λευκοχώρας	Π	114	76	—	83	21	22	—	19	142	97	140	45	1.047	17
Λουτροῦ	Η	72	19	2	49	8	11	—	28	137	52	89	21	682	—
Λυκοτράφου	Π	108	35	—	95	11	15	—	11	78	68	79	33	1.057	54
Μαγγανικαίου	Ο	71	49	3	67	36	59	—	43	406	63	201	54	569	12
Μαγούλας	Π	56	24	—	31	13	17	—	25	96	32	43	38	642	15
Μαδένης	Π	62	27	—	50	15	24	—	18	35	33	44	43	591	1
Μάλας	Π	64	18	—	44	26	44	—	30	84	34	54	61	508	—
Μάνδρας	Π	47	17	—	39	25	36	—	26	289	43	300	60	871	—
Μάνση	Π	105	92	2	73	1	2	—	33	73	90	246	60	1.309	4
Μαντζαρίου	Π	68	12	1	28	14	19	—	29	277	45	70	35	520	—
Μαυροματιού "Γ-θώμης	Π	134	41	8	147	41	52	—	44	650	117	371	99	1.947	51
Μαυροματιού Παμίσου	Π	150	75	2	113	37	54	—	42	643	69	125	163	1.115	1
Μελιγαλά	Π	384	66	4	180	48	63	—	106	1.045	123	147	118	3.343	125
Μερόπης	Η	339	61	13	236	101	142	—	94	490	244	405	102	2.380	5
ΜΙΔα	Π	77	58	—	58	25	34	—	38	447	68	190	43	811	88
Νεοχωρίου "Αρι-στομένους	Π	58	23	—	47	12	18	—	10	218	44	74	38	607	17
Νεοχωρίου "Ιθώμης	Ο	130	87	4	61	30	43	—	55	836	97	179	71	1.333	170
Οιχαλίας	Π	222	46	4	142	52	76	—	75	384	147	173	135	1.720	40
Παλαιονάστρου	Ο	69	31	17	32	38	52	—	62	879	58	480	77	443	13
Παραποταμίου	Π	62	17	—	30	2	3	—	28	110	36	119	21	482	—
Πεύκου	Ο	65	—	40	25	51	75	—	31	225	54	978	31	704	—
Πύλλιστρας	Π	108	36	—	89	19	23	—	40	624	75	118	66	1.196	40
Πυπερίτης	Π	78	16	—	61	12	19	—	37	311	23	26	52	598	5
Πλατανόβρυσης	Η	65	23	1	42	31	51	—	27	164	56	245	59	930	86
Πολίχνης	Π	93	27	—	66	46	104	—	24	41	63	84	64	1.127	61
Πολυόρφου	Ο	39	34	—	22	1	2	—	15	34	37	90	32	617	45
Πουλιτσίου	Η	43	30	1	33	25	49	—	34	619	34	583	30	395	10
Ρευματιάζ	Ο	65	30	4	41	25	56	—	43	1.182	53	582	105	429	3
Σιάμου	Π	69	6	—	64	30	45	—	32	132	60	85	46	760	140
Σιάμης	Π	221	41	13	219	103	170	—	117	919	132	216	219	2.032	2
Σολακίου	Π	95	6	—	68	52	73	—	58	227	34	38	36	966	—
Σπιταλίου	Π	60	19	—	59	7	9	—	21	217	31	90	41	577	—
Στεφυλάδου	Π	48	13	—	34	26	43	—	35	521	21	23	21	409	20
Στρεφίου	Π	171	89	2	131	39	48	—	40	89	156	271	138	2.095	61
Τριμόρφου	Η	152	156	8	130	1	1	—	98	480	139	361	107	1.552	40
Τριόδου	Π	73	25	—	48	17	20	—	30	332	29	46	49	620	—
Τσοικαλαϊκίων	Η	90	11	—	90	49	82	—	49	195	67	205	121	906	85
Φτιά	Η	124	45	10	67	19	23	—	59	230	95	146	59	1.031	15
Έπαρχία Πύλλιας	64	8.717	4.667	109	6.013	2.760	5.212	—	3.767	19.358	6.718	20.373	6.323	89.531	4.082
Δήμοι															
Πύλου	Π	290	173	11	123	95	317	—	83	1.087	156	1.665	126	3.113	145
Κοινότητες															
Άδριανής	Π	106	61	1	97	91	253	—	72	273	100	302	137	1.303	239
Άκριτοχωρίου	Π	65	39	—	47	54	84	—	43	98	54	242	42	907	95
Άμπελοκήπων	Η	65	65	3	37	45	96	—	48	336	63	499	89	802	100
Άγλαδοχωρίου	Η	144	42	—	145	94	168	—	38	69	125	240	128	1.296	50
Βασιλιτσίου	Ο	266	23	—	318	102	157	—	76	122	210	745	56	1.451	97
Βλάση	Π	72	58	1	60	1	1	—	54	512	55	76	47	672	20
Βλαχοπούλου	Η	310	206	3	235	14	20	—	94	192	269	440	190	2.034	34
Βουναρίων	Π	95	4	—	78	8	8	—	43	73	68	119	56	1.080	—
Γλυφάδας	Π	85	67	—	14	2	3	—	28	44	72	148	52	1.065	22
Δάρα	Η	161	74	3	119	44	68	—	72	373	141	308	134	1.100	11
Δροσίζ	Η	58	30	—	37	22	60	—	23	148	51	77	45	959	—
Εθαγγελισμοῦ	Π	206	184	3	104	64	105	—	124	382	183	488	134	2.689	139
Ίκλινης	Π	125	95	—	37	3	7	—	40	84	89	122	65	1.049	75
Καινοφύγιου Χωρίου	Π	78	39	—	73	29	52	—	26	199	56	527	81	1.092	69
Κακορρυμματος	Η	119	42	—	104	98	219	—	50	129	114	370	185	1.269	42
Καλλιθέας	Η	204	179	—	162	53	90	—	140	636	182	1.011	242	2.895	277
Καλοχωρίου	Η	65	33	—	50	29	53	—	30	131	58	130	99	537	—
Καπλανίου	Η	127	100	1	106	111	226	—	100	571	119	355	137	1.841	115
Καρποφόρων	Π	104	21	1	96	50	100	—	18	166	72	101	81	1.183	—
Καστανίων	Η	48	20	—	42	38	65	—	21	127	43	110	61	451	15
Κοκκίνου	Η	62	51	5	49	55	131	—	54	569	56	282	104	608	13
Κόμπης	Π	49	11	—	38	18	26	—	12	13	44	68	11	499	—
Κορυφαίου	Π	232	79	—	126	4	7	—	25	192	96	130	72	2.535	21
Κορώνης	Π	244	39	1	167	43	58	—	29	75	132	424	33	1.560	3
Κουκουναράς	Η	170	93	—	50	64	114	—	58	265	125	217	117	1.877	41
Κουρταίου	Η	53	41	—	60	15	21	—	39	270	41	70	38	607	—

Π = πεδινά, Η = ήμιονοειδή, Ο = όρεινα κοινότητες

Πίναξ 3.3: Έκμεταλλεύσεις με ζώα και αριθμός των ζώων αυτών κατ' είδος, κατά κοινότητα (ή δήμον) διαμονής του άρχηγού της έκμεταλλεύσεως (συνέχεια)

Έπαρχια Κοινότης (ή Δήμος)	Αριθμός έκμεταλλεύσεων αι όποιαι έδήλωσαν ζώα	Αριθμός ζώων κατ' είδος (άρρενα και θήλεα κάθε ηλικίας)													
		Ίπποι	Ήμιονοι	Όνοι	Βόδια, άγελάδες, μόσχοι, μοσχίδες		Βούβαλοι	Πρόβατα		Αίγες		Χοίροι	Πουλερικά όλων των ειδών	Κυψέλαι μελισσών	
					Έκμεταλλεύσεις με βόδια, άγελάδες κλπ.	Αριθμός ζώων		Έκμεταλλεύσεις με πρόβατα	Αριθμός ζώων	Έκμεταλλεύσεις με αίγες	Αριθμός ζώων				
1	2	3	4	5	6	7	8	9	10	11	12	13	14	15	
Κρεμμυδιών . . . . .	H	225	222	3	70	7	14	—	132	406	194	624	198	2.564	161
Κυνηγού . . . . .	Π	247	282	12	103	47	96	—	143	1.220	209	1.044	154	2.710	81
Λαχανάδας . . . . .	Π	70	24	—	45	19	23	—	17	57	54	113	44	634	39
Λογγιάς . . . . .	Π	353	54	7	242	138	236	—	163	373	209	280	277	2.898	60
Λυκίσσης . . . . .	Π	64	51	—	44	61	162	—	58	428	62	249	87	345	20
Μαθίας . . . . .	H	95	67	2	73	83	176	—	59	479	82	379	111	944	30
Μανακίου . . . . .	H	50	46	—	36	22	48	—	45	502	37	72	94	675	—
Μαργελίου . . . . .	Π	30	21	—	32	1	1	—	21	236	24	48	45	234	26
Μεθώνης . . . . .	Π	355	140	5	232	61	121	—	93	1.375	161	783	123	3.191	176
Μεσοποτάμου . . . . .	Π	83	56	—	37	23	35	—	41	73	75	131	86	1.039	—
Μεσοχωρίου . . . . .	Π	101	78	1	72	32	52	—	36	163	79	221	69	1.274	77
Μεταμορφώσεως . . . . .	Π	82	53	—	25	47	75	—	53	138	64	84	70	1.254	41
Μηλίτσας . . . . .	Π	123	90	—	82	89	196	—	83	288	116	410	104	1.425	88
Μηλιωτίου . . . . .	Π	53	40	—	50	2	2	—	43	307	48	85	61	607	40
Μυρσινοχωρίου . . . . .	Π	67	52	—	10	—	—	—	15	22	59	103	44	744	—
Νέας Κορώνης . . . . .	Π	144	16	—	124	52	83	—	94	212	81	109	69	1.030	20
Νερούμυλου . . . . .	H	134	46	1	128	24	43	—	50	301	114	169	135	774	33
Πανιπερίου . . . . .	Π	117	79	1	87	98	181	—	86	223	110	293	179	994	64
Παπακλέσσα . . . . .	H	65	60	—	40	5	10	—	57	950	46	136	83	568	74
Παππουλιών . . . . .	Π	104	65	—	30	—	—	—	26	37	83	136	40	1.020	14
Πελεκανάδας . . . . .	H	84	56	1	61	11	23	—	58	491	74	115	87	1.098	83
Πεταλιδίου . . . . .	Π	325	63	5	266	93	169	—	60	382	186	296	288	2.628	38
Πετριτσίου . . . . .	H	83	55	1	91	2	4	—	54	220	71	122	67	755	—
Πηδάσου . . . . .	Π	85	72	—	53	25	40	—	25	132	79	373	77	870	182
Πύλας . . . . .	Π	96	81	2	23	38	69	—	40	245	79	140	57	1.079	43
Ρομρίου . . . . .	H	62	53	1	56	45	75	—	57	341	59	140	70	499	5
Ρομανού . . . . .	Π	100	32	—	41	3	4	—	46	278	71	158	45	1.609	45
Σουλωναρίου . . . . .	Π	126	84	3	84	73	101	—	76	283	117	336	106	1.065	84
Ταμείας . . . . .	Π	57	30	—	43	48	108	—	52	324	54	262	48	856	—
Φαλιάνης . . . . .	Π	136	53	—	121	66	106	—	93	353	127	382	63	1.576	15
Φοινικούντος . . . . .	Π	133	84	—	72	10	14	—	32	40	111	359	115	1.656	123
Χανδρίου . . . . .	H	283	174	14	134	82	127	—	80	250	238	786	198	5.909	245
Χαραυγής . . . . .	Π	119	57	—	152	2	5	—	41	133	108	216	112	1.315	44
Χαροκοπειού . . . . .	Π	307	31	4	240	75	109	—	37	134	212	371	56	2.226	22
Χατζή . . . . .	H	264	170	2	224	1	1	—	88	280	183	292	154	2.231	101
Χρυσοκελλαριάς . . . . .	O	212	88	11	186	117	180	—	148	479	196	918	115	1.845	359
Χωματάδας . . . . .	Π	80	73	—	30	12	14	—	25	67	72	372	80	916	26
<b>Έπαρχια Τριφυλίας . . . . .</b>		<b>9.969</b>	<b>4.988</b>	<b>1.453</b>	<b>4.702</b>	<b>1.422</b>	<b>2.346</b>	<b>—</b>	<b>3.603</b>	<b>44.036</b>	<b>6.395</b>	<b>27.322</b>	<b>4.272</b>	<b>92.502</b>	<b>2.498</b>
<b>Δήμοι</b>															
Γαργαλιάνων . . . . .	Π	1.147	540	12	536	21	35	—	85	1.387	221	805	78	7.583	348
Κυπαρισσίας . . . . .	Π	641	225	18	262	93	169	—	169	1.523	281	702	122	6.382	135
Φιλιατρών . . . . .	Π	1.178	392	15	698	31	53	—	202	4.254	505	1.857	95	9.963	54
<b>Κοινότητες</b>															
Άγαλιανής . . . . .	H	93	98	28	65	3	3	—	39	521	82	150	67	985	91
Άγιου Σώστου . . . . .	O	57	5	79	13	—	—	—	30	494	46	411	41	384	7
Άγριλιάς . . . . .	H	38	41	4	15	13	18	—	23	325	34	46	26	308	—
Άετού . . . . .	O	211	115	12	121	8	12	—	75	463	194	233	122	1.870	12
Άμπελιόνας . . . . .	O	39	2	43	14	—	—	—	35	292	30	187	22	294	5
Άμπελιοφότου . . . . .	Π	153	52	1	80	—	—	—	9	9	89	106	15	1.306	41
Άμφιθέας . . . . .	Π	92	69	1	43	50	57	—	47	176	81	160	44	793	—
Άνω Δοριού . . . . .	H	85	75	7	32	47	76	—	51	907	74	1.318	91	937	8
Άρμενιού . . . . .	Π	112	67	1	68	29	42	—	45	205	93	194	70	1.370	30
Άρτικίου . . . . .	H	55	11	73	7	3	9	—	29	450	54	449	38	642	67
Αύλωνος . . . . .	O	152	100	84	45	1	2	—	82	1.467	117	804	166	1.210	40
Βάλτας . . . . .	Π	75	46	—	42	—	—	—	24	409	58	227	21	923	40
Βανίδας . . . . .	H	48	45	24	5	—	—	—	29	299	41	67	33	525	—
Βασιλικού . . . . .	H	159	49	1	122	82	128	—	94	568	122	169	90	1.628	30
Βρυσών . . . . .	O	62	60	—	39	27	49	—	34	303	59	127	52	667	—
Γλυκορριζίου . . . . .	Π	91	110	8	23	5	8	—	54	917	74	139	77	1.248	439
Δροσπηγής . . . . .	Π	26	13	—	29	8	12	—	14	196	23	117	10	243	—
Δοριού . . . . .	H	311	142	6	156	120	176	—	149	616	249	398	182	3.654	55
Έλαίας . . . . .	Π	50	44	4	8	4	14	—	24	433	34	193	45	675	—
Έξοικου . . . . .	H	48	19	1	27	17	19	—	9	281	40	65	7	529	21
Κακαλιερίου . . . . .	O	49	1	61	8	12	18	—	33	411	44	344	42	274	14
Καλιτσιάνης . . . . .	O	31	26	4	4	2	2	—	21	219	24	49	14	235	2
Καλογερείου . . . . .	O	46	7	29	13	34	67	—	31	705	35	864	28	200	—
Καλού Νερού . . . . .	H	92	72	2	42	6	7	—	46	541	61	355	53	775	168
Καμαρίου . . . . .	H	41	57	—	18	2	2	—	32	635	38	81	31	990	50
Καρυών . . . . .	H	59	43	1	22	7	11	—	23	281	55	120	30	609	15
Κεφαλόβρυσης . . . . .	O	97	83	11	41	6	12	—	52	1.190	85	340	69	1.541	—
Κόκλα . . . . .	H	105	73	—	65	45	61	—	55	519	94	157	74	1.344	—
Κοπανακίου . . . . .	H	425	259	21	208	57	75	—	166	1.586	324	547	230	3.659	130
Κούβελα . . . . .	O	90	19	73	29	15	23	—	49	569	72	561	69	506	—
Κρυονερίου . . . . .	O	54	—	71	14	9	11	—	12	270	52	342	19	430	—
Λαντζουνάτου . . . . .	O	30	4	22	10	26	46	—	25	447	26	313	23	177	6
Λεύκης . . . . .	Π	98	43	3	49	7	12	—	26	216	72	298	23	1.274	46
Λυκουδασιού . . . . .	H	34	14	14	10	11	23	—	28	382	22	201	35	314	15
Μάλης . . . . .	H	16	14	4	9	8	57	—	12	566	9	599	15	132	—
Μάλης . . . . .	H	80	54	—	50	42	51	—	41	631	66	178	76	649	30
Μαραθοπέλεως . . . . .	Π	73	18	—	20	4	8	—	17	560	16	97	9	727	—
Μεταξάδας . . . . .	O	95	63	4	51	73	153	—	75	1.060	86	899	83	848	70
Μοναστηρίου . . . . .	O	71	43	17	54	9	14	—	27	478	58	186	27	661	—
Μουζακίου . . . . .	H	114	88	2	32	—	—	—	27	64	108	595	103	1.091	25
Μουριατάδας . . . . .	O	67	87	1	25	3	6	—	44	349	65	310	44	915	43
Μύρου . . . . .	H	38	35	16	10	—	—	—	24	335	30	128	30	537	11
Νέδας . . . . .	O	65	—	80	12	—	—	—	41	474	57	386	33	315	2
Επροκάμπτου . . . . .	H	40	32	8	22	—	—	—	12	190	34	274	—	550	—
Παλαίου Λιθιού . . . . .	O	27	18	—	14	18	32	—	21	300	19	114	51	409	—
Παρθενονερίου . . . . .	Π	35	31	1	10	1	2	—	22	277	28	285	11	262	50
Πέτρας . . . . .	O	39	1	39	17	—	—	—	36	349	31	263	14	316	—
Πλατανίων . . . . .	O	91	28	80	18	—	—	—	52	1.333	69	734	84	745	3
Πλάτης . . . . .	H	58	44	—	33	5	6	—	51	320	50	281	30	792	83
Πολυθέας . . . . .	H	50	37	11	41	3	3	—	32	304	46	145	49	513	10
Προβρίου . . . . .	O	34	32												



**Πίναξ 3.3: Έκμεταλλεύσεις με ζώα και αριθμός των ζώων αυτών κατ' είδος, κατά κοινότητα (ή δήμον) διαμονής του άρχηγού τής εκμεταλλεύσεως (συνέχεια)**

Έπαρχία Κοινότης (ή Δήμος)	Αριθμός εκμεταλ- λεύσεων αί όποιαί έδήςλωσαν ζώα	Αριθμός ζώων κατ' είδος (άρρενα και θήλεα κάθε ηλικίας)												
		Ίπποι	Ήμίονοι	Όνοι	Βόδια, αγελάδες, μόσχοι, μοσχίδες		Βούβαλοι	Πρόβατα		Αίγες		Χοίροι	Πουλερικά όλων των ειδών	Κυψέλαι μελισσών
					Έκμεταλ- λεύσεις μέ βόδια, αγελάδες κλπ.	Αριθμός ζώων		Έκμεταλ- λεύσεις μέ πρόβατα	Αριθμός ζώων	Έκμεταλ- λεύσεις μέ αίγας	Αριθμός ζώων			
1	2	3	4	5	6	7	8	9	10	11	12	13	14	15
Σελλά . . . . . O	87	42	33	26	63	121	—	53	513	77	404	69	648	31
Σιδηροκάστρου . . . O	174	112	96	50	—	—	—	75	1.256	134	324	139	1.846	51
Σιτοχωρίου . . . . . H	50	47	2	30	10	14	—	31	358	46	94	48	472	5
Σκλήρου . . . . . O	113	9	127	24	7	8	—	79	1.431	93	1.314	104	698	—
Σπηλιάς . . . . . Π	151	92	1	68	32	42	—	53	326	127	182	79	2.173	30
Στασίμου . . . . . O	45	2	37	9	3	3	—	33	357	30	316	31	186	1
Στασιού . . . . . H	62	31	2	41	6	7	—	30	356	50	171	36	674	—
Συρρίζου . . . . . O	73	25	43	46	13	26	—	46	408	66	493	49	902	—
Τριπύλας . . . . . O	24	10	12	4	14	22	—	16	265	20	204	30	186	—
Φαρακιάδας . . . . . Π	109	63	1	28	12	22	—	80	210	90	129	65	1.989	—
Φλεσιάδος . . . . . O	48	47	—	19	18	32	—	45	533	40	100	53	503	9
Φλόκας . . . . . Π	46	24	1	19	—	—	—	5	6	31	38	9	575	—
Χαλαζονίου . . . . . Π	61	29	1	35	12	14	—	23	109	50	72	13	606	2
Χαλιιά . . . . . O	36	20	10	17	17	31	—	17	167	29	374	46	326	40
Χριστιανού . . . . . H	87	90	1	55	5	7	—	66	309	65	299	51	991	79
Χρυσχωρίου . . . . . Π	88	54	2	45	3	3	—	44	281	68	109	23	679	14
Χώρας . . . . . H	780	292	5	381	21	50	—	123	766	373	533	155	5.900	112
Ψαρίου . . . . . H	274	106	7	193	57	87	—	98	464	238	553	103	2.601	10

Π = πεδινά, Η = ήμιορεινά, Ο = όρεινά κοινότητες





ΕΘΝΙΚΗ ΣΤΑΤΙΣΤΙΚΗ ΥΠΗΡΕΣΙΑ ΤΗΣ ΕΛΛΑΔΟΣ  
ΒΙΒΛΙΟΘΗΚΗ  
Αύξ. Αριθ. \_\_\_\_\_  
Κατηγ. Βιβλίου \_\_\_\_\_