



ΒΑΣΙΛΕΙΟΝ ΤΗΣ ΕΛΛΑΔΟΣ
ΕΘΝΙΚΗ ΣΤΑΤΙΣΤΙΚΗ ΥΠΗΡΕΣΙΑ ΤΗΣ ΕΛΛΑΔΟΣ
ROYAUME DE GRÈCE
OFFICE NATIONAL DE STATISTIQUE

Γ:5 ΓΕΩΡΓΙΑ-ΚΤΗΝΟΤΡΟΦΙΑ
AGRICULTURE-ELEVAGE

ΑΠΟΤΕΛΕΣΜΑΤΑ
ΤΗΣ ΑΠΟΓΡΑΦΗΣ ΓΕΩΡΓΙΑΣ-ΚΤΗΝΟΤΡΟΦΙΑΣ
ΤΗΣ 19 ΜΑΡΤΙΟΥ 1961

ΤΟΜΟΣ Ι

Πίνακες κατά τόπον μόνιμου διαμονής των άρχηγών (κατόχων) των εκμεταλλεύσεων

ΤΕΥΧΟΣ 2. ΣΤΕΡΕΑ ΕΛΛΑΣ ΚΑΙ ΕΥΒΟΙΑ

RÉSULTATS
DU RECENSEMENT DE L'AGRICULTURE-ÉLEVAGE
EFFECTUÉ LE 19 MARS 1961

VOLUME I

Tableaux par lieu de domicile des chefs (possesseurs) des exploitations

FASCICULE 2. CRÈCE CENTRALE ET EUBÉE







ΒΑΣΙΛΕΙΟΝ ΤΗΣ ΕΛΛΑΔΟΣ
ΕΘΝΙΚΗ ΣΤΑΤΙΣΤΙΚΗ ΥΠΗΡΕΣΙΑ ΤΗΣ ΕΛΛΑΔΟΣ
ROYAUME DE GRÈCE
OFFICE NATIONAL DE STATISTIQUE

Γ:5 ΓΕΩΡΓΙΑ-ΚΤΗΝΟΤΡΟΦΙΑ
AGRICULTURE-ÉLEVAGE

ΑΠΟΤΕΛΕΣΜΑΤΑ
ΤΗΣ ΑΠΟΓΡΑΦΗΣ ΓΕΩΡΓΙΑΣ-ΚΤΗΝΟΤΡΟΦΙΑΣ
ΤΗΣ 19 ΜΑΡΤΙΟΥ 1961

ΤΟΜΟΣ Ι

Πίνακες κατὰ τόπον μονίμου διαμονῆς τῶν ἀρχηγῶν (κατόχων) τῶν ἐκμεταλλεύσεων

ΤΕΥΧΟΣ 2. ΣΤΕΡΕΑ ΕΛΛΑΣ ΚΑΙ ΕΥΒΟΙΑ

RÉSULTATS
DU RECENSEMENT DE L'AGRICULTURE-ÉLEVAGE
EFFECTUÉ LE 19 MARS 1961

VOLUME I

Tableaux par lieu de domicile des chefs (possesseurs) des exploitations

FASCICULE 2. CRÈCE CENTRALE ET EUBÉE



ΕΛΛΗΝΙΚΗ ΔΗΜΟΚΡΑΤΙΑ

ΥΠΟΥΡΓΕΙΟ ΠΑΙΔΕΙΑΣ, ΕΡΕΥΝΑΣ ΚΑΙ ΘΡΗΣΚΕΥΜΑΤΩΝ

ΙΝΣΤΙΤΟΥΤΟ ΤΕΧΝΟΛΟΓΙΑΣ ΥΠΟΛΟΓΙΣΤΩΝ ΚΑΙ ΕΚΔΟΣΕΩΝ ΔΙΑΔΙΚΤΥΟΥ

ΔΙΔΑΚΤΗΡΙΟ

ΜΑΘΗΜΑ: ΕΠΙΧΕΙΡΗΣΙΑΚΗ ΕΚΔΟΣΗ

1995



ΠΕΡΙΕΧΟΜΕΝΑ — TABLE DES MATIÈRES

ΠΙΝΑΚΕΣ	Σελίς Page	TABLEAUX
1. Ἀριθμὸς ἐκμεταλλεύσεων, ἐκτάσεις καὶ κατανομή αὐτῶν εἰς τὰς βασικὰς κατηγορίας χρήσεως τῆς γῆς καὶ βοσκότοποι τῶν ἐκμεταλλεύσεων	1	1. Nombre d'exploitations, étendues et répartitions des étendues d'après l'utilisation des surfaces; pâturages des exploitations
2. Ἰδιόκτητος γεωργικὴ γῆ, ἀρδευόμεναι ἐκτάσεις, ἀριθμὸς δένδρων κατὰ κατηγορίαν καὶ τεμαχισμὸς τῆς γεωργικῆς γῆς	19	2. Territoire agricole privé, étendues irriguées, nombre des arbres par espèces et morcellement du territoire agricole
3. Ἐκμεταλλεύσεις μὲ ζῶα καὶ ἀριθμὸς τῶν ζῴων αὐτῶν κατ' εἶδος	35	3. Exploitations agricoles avec de l'élevage et effectifs des animaux, par espèce

ΠΑΡΑΤΗΡΗΣΙΣ — REMARQUE

Τὸ παρὸν τεῦχος εἶναι τὸ ἕνατον τῆς σειρᾶς ἐκδόσεων τῆς ΕΣΥΕ διὰ τῆς ὁποίας δημοσιεύονται τὰ πρῶτα ἀποτελέσματα τῆς γενικῆς ἀπογραφῆς Γεωργίας καὶ Κτηνοτροφίας τοῦ 1961, κατὰ γεωγραφικὸν διαμέρισμα.

Εἰς τὸ κυκλοφορήσαν πρῶτον τεῦχος (τόμος I, τεῦχος 3, Πελοπόννησος) ὁ ἀναγνώστης θὰ ἀνεύρη σύντομον εἰσαγωγὴν, ἀναφερομένην εἰς τὸ ἱστορικὸν τῆς Ἀπογραφῆς, εἰς τὸν τρόπον διενεργείας αὐτῆς, ὡς καὶ εἰς τὴν ἀνάλυσιν τοῦ ἐννοιολογικοῦ περιεχομένου τῶν χρησιμοποιουμένων ὄρων.

Ἐκτενεστέρα εἰσαγωγή θὰ περιληφθῇ εἰς τὸν ἐνιαῖον τόμον τῶν ἀποτελεσμάτων τῆς Ἀπογραφῆς.

Ce fascicule est le neuvième de la Série des publications de l'Office National de Statistique sur les Résultats du Recensement général de l'Agriculture et de l'Élevage, opéré en 1961, paraissant par Région Géographique.

Le lecteur est prié de se reporter au premier Fascicule déjà paru (Fascicule 3 du Tome 1er, consacré au Péloponèse), où il trouvera une brève Introduction relative à l'histoire du Recensement et à la façon dont il a été effectué, ainsi que la définition des termes utilisés.

Une introduction plus étendue paraîtra en tête du volume unique, sur les Résultats de ce Recensement, qui regroupera ensemble les divers fascicules des Régions Géographiques du pays.

Ἀθήναι, Ἀπρίλιος 1965

Athènes, Avril 1965





Tableau 1 (1.1, 1.2, 1.3): Nombre d'exploitations, étendues et répartition des étendues d'après l'utilisation des surfaces; pâturages des exploitations; le tout, par Département, ou par Éparchie, ou par Commune-dème et Commune, selon le lieu de domicile du chef de l'exploitation

Étendue en «stremmes» (10 stremmes = 1 ha)

Région Géographique Département (ou Éparchie, ou Commune-dème et Commune)	Nombres d'exploitations agricoles		Étendue du territoire agricole des exploitations		Genre d'utilisation du territoire agricole des exploitations								Pâturages (non compris les pâturages banaux appartenant à la Commune)		
	Total	Dont: avec de l'élevage, sans territoire agricole	Total	Dont: dans le Département du domicile du chef **	Arbres fruitiers		Vignes à raisin de table ou cuve et vignes à raisin donnant du Raisin Sec		Champs de plantes annuelles, etc.		Jachères		Prairies permanentes de fauche (étendues)	Exploitations agricoles avec des pâturages	Étendues de pâturages
					Exploitations agricoles avec des vergers ou des arbres isolés *	Étendues des Vergers	Exploitations avec les deux sortes de vignes	Étendues des vignes de deux sortes	Exploitations avec des plantes annuelles, etc.	Étendues avec des plantes annuelles, etc.	Exploitations agricoles avec des jachères	Étendues en jachères			
1	2	3	4	5	6	7	8	9	10	11	12	13	14	15	16

* Il s'agit d'exploitations d'arbres, sans aucun droit sur le terrain sur lequel ils poussent et d'exploitations avec des arbres disséminés, sans ordre.

** La distinction marquée à la colonne 5 n'est pas fournie au dessus du niveau du Département, étant donné que, en règle générale, le nombre des étendues exploitées en dehors du Département ou de la Région Géographique du domicile du chef est négligeable.

Tableau 2 (2.1, 2.2, 2.3): Territoire agricole privé, étendues irriguées, nombre des arbres par espèces et morcellement du territoire agricole; le tout, par Département, ou par Éparchie, ou par Commune-dème et Commune, selon le lieu de domicile du chef de l'exploitation

Étendue en «stremmes» (10 stremmes = 1 ha)

Région Géographique Département (ou Éparchie, ou Commune-dème et Commune)	Territoire agricole privé		Étendues irriguées		Exploitations avec des arbres fruitiers et nombre des arbres					Parcelles de territoire agricole		
	Exploitations avec du territoire agricole privé	Étendue du territoire agricole privé	Exploitations avec du territoire agricole irrigué	Étendue du territoire agricole irrigué	Oliviers		Agrumes		Autres arbres fruitiers (en milliers)	Exploitations ayant déclaré des parcelles	Nombres des parcelles déclarées	Étendue des parcelles déclarées
					Exploitations avec des oliviers	Nombre des arbres (en milliers)	Exploitations avec des agrumes	Nombre des arbres (en milliers)				
1	2	3	4	5	6	7	8	9	10	11	12	13

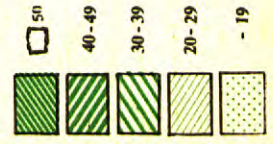
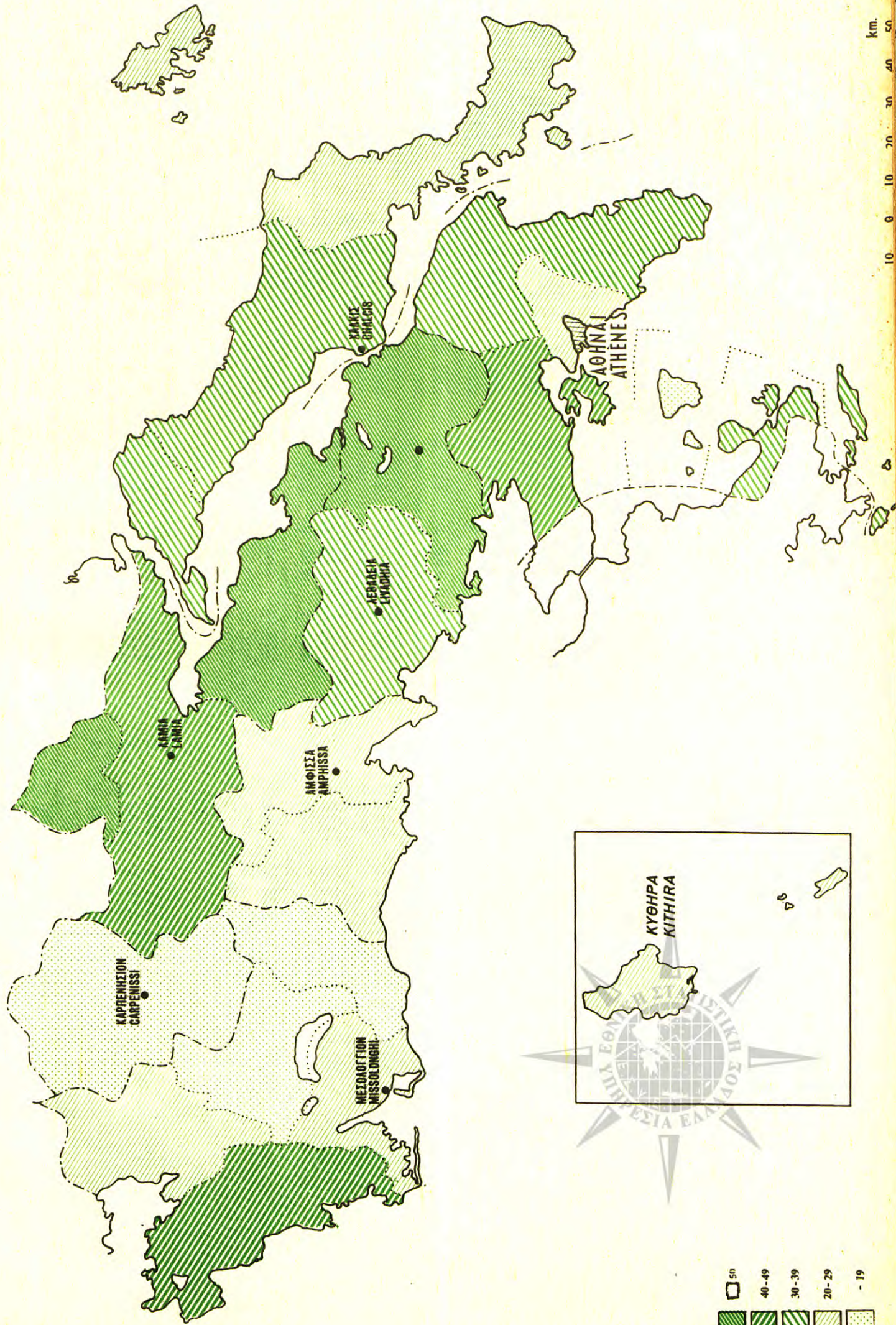
Tableau 3 (3.1, 3.2, 3.3): Exploitations agricoles avec de l'élevage et effectifs des animaux, par espèce; par Département, ou par Éparchie, ou par Commune-dème et Commune, selon le lieu de domicile du chef de l'exploitation

Région Géographique Département (ou Éparchie, ou Commune-dème et Commune)	Exploitations agricoles avec de l'élevage	Effectifs des animaux par espèce (mâles et femelles, jeunes ou vieux)												
		Chevaux	Mulets et Bardots	Anes	Bœufs, vaches veaux, génisses		Buffles	Moutons		Chèvres		Porcs	Volailles de toutes espèces (Têtes)	Ruches d'abeilles
					Exploitations agricoles avec des bovidés	Nombres des têtes		Exploitations agricoles avec des moutons	Nombres des têtes	Exploitations agricoles avec des chèvres	Nombres des têtes			
1	2	3	4	5	6	7	8	9	10	11	12	13	14	15





ΜΕΣΗ ΕΚΤΑΣΙΣ ΚΑΤΑ ΕΚΜΕΤΑΛΛΕΥΣΙΝ
 SURFACE MOYENNE PAR EXPLOITATION



km. 50 40 30 20 10 0 10 20 30 40 50



Πίναξ 1.1: 'Αριθμός έκμεταλλεύσεων, εκτάσεις και κατανομή αὐτῶν εἰς τὰς βασικὰς κατηγορίας χρήσεως τῆς γῆς καὶ βοσκότοποι τῶν έκμεταλλεύσεων, κατὰ νομὸν διαμονῆς τοῦ ἀρχηγοῦ τῆς έκμεταλλεύσεως

*'Εκτασεις εἰς στρέμματα

Διαμέρισμα Νομὸς	'Αριθμὸς έκμεταλλεύσεων		'Εκτασεις γεωργικῆς γῆς τῶν έκμεταλλεύσεων		Κατηγορία χρήσεως τῆς γεωργικῆς γῆς τῶν έκμεταλλεύσεων									Βοσκότοποι (πλὴν κοινοχρήστων κοινοτικῶν)		
	Σύνολον	'Εκ τούτων με ἴσα ἀνευ γεωργι- κῆς γῆς	Σύνολον	'Εξ ἧς ἐντὸς τοῦ νομοῦ διαμονῆς τοῦ ἀρχηγοῦ	Καρποφόρα δένδρα		'Αμπελοὶ καὶ σταφιδάμπελοι		Χωράφια με ἐτήσια φυτὰ κλπ.		'Αγραναπαύσεις		Κοιτο- λίβαθα (ἐκτά- σεις)	'Εκμε- ταλλεύ- σεις με βοσκο- τόπους	'Εκτά- σεις βοσκο- τόπων	
					'Εκμε- ταλλεύ- σεις με δενδρώ- νας (ἢ ἀπλῶς δένδρα)*	'Εκτά- σεις δενδρώ- νων	'Εκμε- ταλλεύ- σεις με ἀμπέλους καὶ στα- φιδάμπε- λους	'Εκτά- σεις ἀμπέλων καὶ στα- φιδάμπε- λων	'Εκμε- ταλλεύ- σεις με χωράφια με ἐτήσια φυτὰ κλπ.	'Εκτά- σεις χωρά- φιων με ἐτήσια φυτὰ κλπ.	'Εκμε- ταλλεύ- σεις με ἀγρανα- παύσεις	'Εκτά- σεις ἀγρανα- παύσεων				
1	2	3	4	5	6	7	8	9	10	11	12	13	14	15	16	
Σύνολον κοινοτήτων	921	171.126	2.738	5.993.776	**	135.806	846.891	81.489	329.237	142.244	3.728.554	67.643	1.052.024	37.070	16.089	1.668.403
Πεδινὰ	263	62.542	1.229	2.574.535	.	45.582	330.819	27.219	144.735	50.898	1.708.419	20.426	378.901	11.661	5.051	519.409
Ἡμιορεινὰ	242	58.507	1.147	2.204.166	.	47.593	365.310	32.661	135.298	46.891	1.278.063	23.394	414.569	10.926	4.889	665.915
Ὀρεινὰ	416	50.077	362	1.215.075	.	42.631	150.762	21.609	49.204	44.455	742.072	23.823	258.554	14.483	6.149	483.079
Νομὸς Αἰτωλίας καὶ Ἀκαρνανίας																
σύνολον κοινοτήτων	234	39.007	695	1.030.844	.	30.984	119.018	12.208	26.602	34.452	706.541	11.152	166.263	12.420	4.474	317.018
Πεδινὰ	47	13.052	302	406.546	.	9.348	51.617	3.418	9.731	11.051	287.667	2.785	52.597	4.934	1.412	115.875
Ἡμιορεινὰ	70	14.128	294	406.269	.	11.910	51.332	5.165	10.654	12.089	263.442	4.062	74.876	5.965	1.574	146.001
Ὀρεινὰ	117	11.827	99	218.029	.	9.726	16.069	3.625	6.217	11.312	155.432	4.305	38.790	1.521	1.488	55.142
Νομὸς Ἀττικῆς (ἐκτὸς Περιφερείας Πρωτευούσης)																
σύνολον κοινοτήτων	86	28.991	938	995.658	.	23.951	191.472	18.188	168.009	18.204	376.730	14.115	257.813	1.634	2.337	407.147
Πεδινὰ	39	11.603	388	429.885	.	9.120	66.583	6.867	86.131	7.468	184.625	5.236	92.149	397	1.038	143.026
Ἡμιορεινὰ	43	16.107	544	530.788	.	13.687	114.637	10.531	79.434	10.005	181.496	8.133	153.985	1.236	1.247	253.939
Ὀρεινὰ	3	1.281	6	34.985	.	1.144	10.252	790	2.444	731	10.609	746	11.679	1	52	10.182
Νομὸς Βοιωτίας																
σύνολον κοινοτήτων	83	22.954	338	1.139.745	.	15.812	136.867	13.587	45.651	20.829	825.508	6.491	129.453	2.266	945	193.888
Πεδινὰ	48	11.002	196	652.204	.	6.541	59.085	5.279	16.208	10.248	507.000	2.622	67.972	1.939	505	80.292
Ἡμιορεινὰ	24	7.957	117	367.378	.	5.798	48.833	5.241	18.346	7.183	256.202	2.302	43.719	278	303	64.253
Ὀρεινὰ	11	3.995	25	120.163	.	3.473	28.949	3.067	11.097	3.398	62.306	1.567	17.762	49	137	49.343
Νομὸς Εὐβοίας																
σύνολον κοινοτήτων	159	30.683	289	988.687	.	27.743	190.011	15.624	43.876	24.592	520.010	15.730	233.707	1.083	4.218	370.062
Πεδινὰ	68	14.899	164	484.392	.	13.170	104.646	6.375	21.611	11.539	254.991	6.574	102.387	757	1.280	88.683
Ἡμιορεινὰ	45	8.452	63	313.653	.	7.799	54.365	5.769	15.360	7.307	166.960	5.011	76.797	171	1.093	122.602
Ὀρεινὰ	46	7.332	62	190.642	.	6.774	31.000	3.480	6.905	5.746	98.059	4.145	54.523	155	1.845	158.777
Νομὸς Εὐρυτανίας																
σύνολον κοινοτήτων	88	8.513	87	112.494	.	7.132	2.913	545	959	8.141	77.150	3.614	21.682	9.790	1.187	45.778
Πεδινὰ	—	—	—	—	.	—	—	—	—	—	—	—	—	—	—	—
Ἡμιορεινὰ	—	—	—	—	.	—	—	—	—	—	—	—	—	—	—	—
Ὀρεινὰ	88	8.513	87	112.494	.	7.132	2.913	545	959	8.141	77.150	3.614	21.682	9.790	1.187	45.778
Νομὸς Φθιώτιδος																
σύνολον κοινοτήτων	181	29.667	324	1.451.075	.	20.223	154.855	14.293	27.730	26.967	1.089.560	10.284	170.756	8.774	2.058	249.992
Πεδινὰ	55	11.063	168	582.367	.	6.567	42.215	5.039	10.501	10.052	463.825	3.020	62.203	3.623	702	88.433
Ἡμιορεινὰ	56	11.520	128	576.269	.	8.077	93.966	5.747	11.051	10.023	405.530	3.643	62.446	3.276	662	79.048
Ὀρεινὰ	70	7.084	28	293.039	.	5.579	18.674	3.507	6.178	6.892	220.205	3.621	46.107	1.875	694	82.511
Νομὸς Φωκίδος																
σύνολον κοινοτήτων	91	11.311	67	274.673	.	9.961	51.755	7.044	16.410	9.059	133.055	6.257	72.350	1.103	870	84.518
Πεδινὰ	6	923	11	19.141	.	836	6.673	241	553	540	10.311	189	1.593	11	114	3.100
Ἡμιορεινὰ	4	343	1	9.809	.	322	2.177	208	453	284	4.433	243	2.746	—	10	72
Ὀρεινὰ	81	10.045	55	245.723	.	8.803	42.905	6.595	15.404	8.235	118.311	5.825	68.011	1.092	746	81.346

* Πρόκειται περὶ τῆς έκμεταλλεύσεως δένδρων ἀνευ δικαιώματος ἐπὶ τῆς γῆς ἐπὶ τῆς ὁποίας ταῦτα φέρονται, ὡς καὶ περὶ τῶν έκμεταλλεύσεων με διάσπαρτα, οὐχὶ εἰς κανονικοὺς δενδρώνας, δένδρα.
 ** Ἀπὸ τοῦ ἐπιπέδου τοῦ νομοῦ καὶ ἀνεὺ δὲν δίδεται ἡ διάκρισις τῆς στήλης 5, καθ' ὅσον, γενικῶς, αἱ ἐκτὸς τοῦ νομοῦ ἢ διαμερίσματος διαμονῆς τοῦ ἀρχηγοῦ ἐκτάσεις τῶν έκμεταλλεύσεων εἶναι ἐλάχισται.



Πίναξ 1.2: Αριθμός εκμεταλλεύσεων, εκτάσεις και κατανομή αυτών εις τὰς βασικάς κατηγορίας χρήσεως τῆς γῆς και βοσκότοποι τῶν εκμεταλλεύσεων, κατ' ἐπαρχίαν διαμονῆς τοῦ ἀρχηγοῦ τῆς εκμεταλλεύσεως

*Εκτασις εις στρέμματα

Νομός Ἐπαρχία	Ἀριθμὸς ἐκμεταλλεύσεων		Ἐκτασις γεωργικῆς γῆς τῶν εκμεταλλεύσεων		Κατηγορίαι χρήσεως τῆς γεωργικῆς γῆς τῶν εκμεταλλεύσεων										Βοσκότοποι (πλὴν κοινοχρήστων κοινοτικῶν)	
	Σύνολον	Ἐκ τούτων με ζῶα ἀνευ γεωργι- κῆς γῆς	Σύνολον	Ἐξ τῆς ἐντὸς τῆς κοινοτικῆς διαμονῆς τοῦ ἀρχηγοῦ	Καρποφόρα δένδρα		Ἄμπελοι και σταφιδάμπελοι		Χωράφια με ἐτήσια φυτὰ κλπ.		Ἄγραναπαύσεις		Κορτο- λίβαθα (ἐκτά- σις)	Ἐκμε- ταλλεύ- σεις με βοσκο- τόπους	Ἐκτά- σεις βοσκο- τόπων	
					Ἐκμε- ταλλεύ- σεις με δενδρῶ- νας (ἢ ἀπλῶς δένδρα)*	Ἐκτά- σεις δενδρῶ- νων	Ἐκμε- ταλλεύ- σεις με ἀμπέλους και στα- φιδάμπε- λους	Ἐκτά- σεις ἀμπέλων και στα- φιδάμπε- λων	Ἐκμε- ταλλεύ- σεις με χωράφια με ἐτήσια φυτὰ κλπ.	Ἐκτά- σεις χωρα- φιῶν με ἐτήσια φυτὰ κλπ.	Ἐκμε- ταλλεύ- σεις με ἀγρανα- παύσεις	Ἐκτά- σεις ἀγρανα- παύσεων				
1	2	3	4	5	6	7	8	9	10	11	12	13	14	15	16	
ΝΟΜΟΣ ΑΙΤΩΛΙΑΣ ΚΑΙ ΑΚΑΡΝΑΝΙΑΣ																
Σύνολον κοινοτήτων	234	39.007	695	1.030.844	876.543	30.984	119.018	12.208	26.602	34.452	706.541	11.152	166.263	12.420	4.474	317.018
Πεδινὰ	47	13.052	302	406.546	356.199	9.348	51.617	3.418	9.731	11.051	287.667	2.785	52.597	4.934	1.412	115.875
Ἡμιορεινὰ	70	14.128	294	406.269	323.667	11.910	51.332	5.165	10.654	12.089	263.442	4.062	74.876	5.965	1.574	146.001
Ὀρεινὰ	117	11.827	99	218.029	196.677	9.726	16.069	3.625	6.217	11.312	155.432	4.305	38.790	1.521	1.488	55.142
Ἐπαρχία Βάλτου																
σύνολον κοινοτήτων	30	5.615	127	138.253	121.809	4.087	18.479	336	1.164	5.201	97.635	1.306	19.889	1.086	908	41.878
Πεδινὰ	2	170	4	5.497	5.137	143	1.481	11	153	154	3.172	48	667	24	4	570
Ἡμιορεινὰ	6	1.671	63	51.734	40.834	1.105	6.740	108	427	1.476	34.713	348	9.045	809	342	25.550
Ὀρεινὰ	22	3.774	60	81.022	75.838	2.839	10.258	217	584	3.571	59.750	910	10.177	253	562	15.758
Ἐπαρχία Βοιότισης-Σηρομέρου																
σύνολον κοινοτήτων	42	8.326	333	368.322	306.881	5.620	23.198	2.782	6.776	7.308	243.728	3.580	92.936	1.684	1.382	147.371
Πεδινὰ	18	3.726	162	159.930	143.889	2.360	11.128	1.240	3.488	3.289	110.997	1.377	33.483	834	595	54.236
Ἡμιορεινὰ	16	3.631	157	174.640	132.412	2.799	11.097	1.309	2.743	3.106	111.534	1.729	48.657	609	519	75.048
Ὀρεινὰ	8	969	14	33.752	30.580	461	973	233	545	913	21.197	474	10.796	241	268	18.087
Ἐπαρχία Μεσολογγίου																
σύνολον κοινοτήτων	37	8.474	100	224.962	196.883	7.298	33.785	3.474	7.327	7.163	158.123	1.495	19.069	6.658	816	81.733
Πεδινὰ	15	4.046	65	135.724	121.275	3.211	16.631	1.370	3.386	3.508	102.947	728	10.531	2.229	442	40.510
Ἡμιορεινὰ	13	3.470	32	71.590	60.856	3.207	16.243	1.556	3.128	2.732	41.899	486	6.458	3.862	294	35.873
Ὀρεινὰ	9	958	3	17.648	14.752	880	911	548	813	923	13.277	281	2.080	567	80	5.352
Ἐπαρχία Ναυπακτίας																
σύνολον κοινοτήτων	65	5.594	19	90.277	73.833	5.186	8.968	2.775	5.514	5.098	62.789	2.132	12.352	654	512	15.967
Πεδινὰ	2	183	1	5.084	3.971	173	609	129	375	161	3.552	33	385	163	21	312
Ἡμιορεινὰ	9	1.552	13	35.293	26.286	1.395	6.044	900	2.046	1.227	24.036	303	2.920	247	113	2.695
Ὀρεινὰ	54	3.859	5	49.900	43.576	3.618	2.315	1.746	3.093	3.710	35.201	1.796	9.047	244	378	12.960
Ἐπαρχία Τριχωνίδος																
σύνολον κοινοτήτων	60	10.998	116	209.030	177.137	8.793	34.588	2.841	5.821	9.682	144.266	2.639	22.017	2.338	856	30.067
Πεδινὰ	10	4.927	70	100.311	81.927	3.461	21.768	668	2.329	3.939	66.999	599	7.531	1.684	350	20.247
Ἡμιορεινὰ	26	3.804	29	73.012	63.279	3.404	11.208	1.292	2.310	3.548	51.260	1.196	7.796	438	306	6.835
Ὀρεινὰ	24	2.267	17	35.707	31.931	1.928	1.612	881	1.182	2.195	26.007	844	6.690	216	200	2.985
ΝΟΜΟΣ ΑΤΤΙΚΗΣ (ἐκτὸς Περιφέρειας Πρωτευούσης)																
Σύνολον κοινοτήτων	85	28.991	938	995.658	866.163	23.951	191.472	18.188	168.009	18.204	376.730	14.115	257.813	1.634	2.337	407.147
Πεδινὰ	39	11.603	388	429.885	351.300	9.120	66.583	6.867	86.131	7.468	184.625	5.236	92.149	397	1.038	143.026
Ἡμιορεινὰ	43	16.107	544	530.788	482.181	13.687	114.637	10.531	79.434	10.005	181.496	8.133	153.985	1.236	1.247	253.939
Ὀρεινὰ	3	1.281	6	34.985	32.682	1.144	10.252	790	2.444	731	10.609	746	11.679	1	52	10.182
Ἐπαρχία Αἰθίης																
σύνολον κοινοτήτων	6	1.668	2	26.931	24.624	1.586	4.677	1.044	4.382	1.103	13.090	440	4.782	—	95	8.586
Πεδινὰ	4	698	1	14.700	13.489	672	1.191	525	2.887	557	7.531	248	3.091	—	36	1.832
Ἡμιορεινὰ	2	970	1	12.231	11.135	914	3.486	519	1.495	546	5.559	192	1.691	—	59	6.754
Ὀρεινὰ	—	—	—	—	—	—	—	—	—	—	—	—	—	—	—	—
Ἐπαρχία Ἀττικῆς (ἐκτὸς Πε- ριφέρειας Πρωτευούσης)																
σύνολον κοινοτήτων	39	14.836	377	527.420	458.041	12.082	61.202	10.686	128.848	9.475	174.434	8.270	161.974	962	809	232.298
Πεδινὰ	19	5.977	121	231.499	189.353	4.841	24.786	4.360	74.497	3.829	68.570	3.493	63.369	277	413	99.749
Ἡμιορεινὰ	19	8.529	256	285.114	258.180	6.950	35.308	6.068	53.479	5.445	102.269	4.532	93.373	685	382	130.089
Ὀρεινὰ	1	330	—	10.807	10.508	291	1.108	258	872	201	3.595	245	5.232	—	14	2.460
Ἐπαρχία Κυθήρων																
σύνολον κοινοτήτων	16	1.601	7	35.946	30.027	1.550	11.217	990	2.034	1.351	13.644	1.176	8.941	110	847	11.767
Πεδινὰ	7	678	2	16.560	13.116	668	5.806	470	1.039	601	5.754	527	3.923	38	421	6.071
Ἡμιορεινὰ	9	923	5	19.386	16.911	882	5.411	520	995	750	7.890	649	5.018	72	426	5.696
Ὀρεινὰ	—	—	—	—	—	—	—	—	—	—	—	—	—	—	—	—
Ἐπαρχία Μεγαρίδος																
σύνολον κοινοτήτων	13	8.224	513	307.630	269.316	6.176	68.126	4.757	30.487	4.587	141.627	3.281	66.972	418	232	79.744
Πεδινὰ	7	3.732	255	138.667	109.696	2.453	15.934	1.439	7.575	2.188	95.907	850	19.169	82	98	19.768
Ἡμιορεινὰ	5	3.938	254	157.649	149.411	3.262	48.790	2.794	21.427	2.148	42.884	2.143	44.213	335	117	54.031
Ὀρεινὰ	1	554	4	11.314	10.509	461	3.402	524	1.485	251	2.836	288	3.590	1	17	5.945
Ἐπαρχία Τροιζηνίας																
σύνολον κοινοτήτων	10	2.559	20	95.106	81.914	2.483	45.554	704	2.211	1.631	32.811	904	14.386	144	308	40.953
Πεδινὰ	2	518	9	28.459	25.646	486	18.866	73	133	293	6.863	118	2.597	—	70	15.606
Ἡμιορεινὰ	7	1.644	9	53.783	44.603	1.605	20.946	623	1.991	1.059	21.770	573	8.932	144	217	23.570
Ὀρεινὰ	1	397	2	12.864	11.665	392	5.742	8	87	279	4.178	213	2.857	—	21	1.777

* Πρόκειται περὶ τῆς εκμεταλλεύσεως δένδρων ἀνευ δικαιώματος ἐπὶ τῆς γῆς ἐπὶ τῆς ὁποίας ταῦτα φέρονται, ὡς και περὶ τῶν εκμεταλλεύσεων με διάσπαρτα, οὐχὶ εἰς κανονικοὺς δενδρῶνας, δένδρα.

Πίναξ 1.2: Αριθμός εκμεταλλεύσεων, εκτάσεις και κατανομή αυτών εις τὰς βασικάς κατηγορίας χρήσεως τῆς γῆς και βοσκότοποι τῶν εκμεταλλεύσεων, κατ' ἐπαρχίαν διαμονῆς τοῦ ἀρχηγοῦ τῆς εκμεταλλεύσεως (συνέχεια)

*Εκτασεις εἰς στρέμματα

Νομός Ἐπαρχία	Ἀριθμός εκμεταλλεύσεων		*Εκτασεις γεωργικῆς γῆς τῶν εκμεταλλεύσεων		Κατηγορίαι χρήσεως τῆς γεωργικῆς γῆς τῶν εκμεταλλεύσεων									Βοσκότοποι (πλὴν κοινοχρήστων κοινοτήτων)		
	Σύνολον	Ἐκ τούτων με ζῶα γεωργι- κῆς γῆς	Σύνολον	ἘΞ ἢς ἐντός τῆς ἐπαρχίας διαμονῆς τοῦ ἀρχηγοῦ	Καρποφόρα δένδρα		Ἄμπελοι καὶ σταφιδάμπελοι		Χωράφια με ἐτήσια φυτὰ κλπ.		Ἄγροναπαύσεις		Κοφτο- λιβάδαχ (ἐκτά- σεις)	Ἐκμε- ταλλεύ- σεις με βοσκό- τόπους	Ἐκτά- σεις βοσκο- τόπων	
					Ἐκμε- ταλλεύ- σεις με δενδρῶ- νας (ἢ ἀπλόως δένδρα)*	Ἐκτά- σεις δενδρῶ- νων	Ἐκμε- ταλλεύ- σεις με ἀμπέλους καὶ στα- φιδάμπε- λους	Ἐκτά- σεις ἀμπέλων καὶ στα- φιδάμπε- λων	Ἐκμε- ταλλεύ- σεις με χωράφια με ἐτήσια φυτὰ κλπ.	Ἐκτά- σεις χωρα- φίων με ἐτήσια φυτὰ κλπ.	Ἐκμε- ταλλεύ- σεις με ἀγρονα- παύσεις	Ἐκτά- σεις ἀγρονα- παύσεων				
1	2	3	4	5	6	7	8	9	10	11	12	13	14	15	16	
Ἐπαρχία Ὑδρας																
σύνολον κοινοτήτων	1	103	19	2.025	2.241	74	696	7	47	57	1.124	44	758	—	46	33.799
Πεδινὰ	—	—	—	—	—	—	—	—	—	—	—	—	—	—	—	—
Ἡμιορεινὰ	1	103	19	2.625	2.241	74	696	7	47	57	1.124	44	758	—	46	33.799
Ὀρεινὰ	—	—	—	—	—	—	—	—	—	—	—	—	—	—	—	—
ΝΟΜΟΣ ΒΟΙΩΤΙΑΣ																
Σύνολον κοινοτήτων	83	22.954	338	1.139.745	958.055	15.812	136.867	13.587	45.651	20.829	825.508	6.491	129.453	2.266	945	193.888
Πεδινὰ	48	11.002	196	652.204	540.655	6.541	59.085	5.279	16.208	10.248	507.000	2.622	67.972	1.939	505	80.292
Ἡμιορεινὰ	24	7.957	117	367.378	316.656	5.798	48.833	5.241	18.346	7.183	256.202	2.302	43.719	278	303	64.253
Ὀρεινὰ	11	3.995	25	120.163	100.744	3.473	28.949	3.067	11.097	3.398	62.306	1.567	17.762	49	137	49.343
Ἐπαρχία Θηβῶν																
σύνολον κοινοτήτων	43	11.932	210	727.580	629.244	9.464	103.850	7.225	27.090	10.548	488.418	4.292	107.198	1.024	457	103.264
Πεδινὰ	23	6.267	113	441.831	375.513	4.783	54.505	3.257	12.313	5.658	310.270	2.369	63.918	825	228	29.620
Ἡμιορεινὰ	18	5.008	84	264.568	235.830	4.066	41.188	3.500	13.504	4.508	171.665	1.693	38.016	195	207	50.154
Ὀρεινὰ	2	657	13	21.181	17.901	615	8.157	468	1.273	382	6.483	230	5.264	4	22	23.490
Ἐπαρχία Λεβαθείας																
σύνολον κοινοτήτων	40	11.022	128	412.165	328.811	6.348	33.017	6.362	18.561	10.281	337.090	2.199	22.255	1.242	488	90.624
Πεδινὰ	25	4.735	83	210.373	165.142	1.758	4.580	2.022	3.895	4.590	196.730	253	4.054	1.114	277	50.672
Ἡμιορεινὰ	6	2.949	33	102.810	80.826	1.732	7.645	1.741	4.842	2.675	84.537	609	5.703	83	96	14.099
Ὀρεινὰ	9	3.338	12	98.982	82.843	2.858	20.792	2.599	9.824	3.016	55.823	1.337	12.498	45	115	25.853
ΝΟΜΟΣ ΕΥΒΟΙΑΣ																
Σύνολον κοινοτήτων	159	30.683	289	988.687	829.597	27.743	190.011	15.624	43.876	24.592	520.010	15.730	233.707	1.083	4.218	370.062
Πεδινὰ	68	14.899	164	484.392	395.624	13.170	104.646	6.375	21.611	11.539	254.991	6.574	102.387	757	1.280	88.683
Ἡμιορεινὰ	45	8.452	63	313.653	272.934	7.799	54.365	5.769	15.360	7.307	166.960	5.011	76.797	171	1.093	122.602
Ὀρεινὰ	46	7.332	62	190.642	161.039	6.774	31.000	3.480	6.905	5.746	98.059	4.145	54.523	155	1.845	158.777
Ἐπαρχία Ἰστιαίας																
σύνολον κοινοτήτων	25	5.300	68	200.860	178.096	4.738	60.854	3.084	8.407	4.228	118.128	1.255	13.391	80	161	12.230
Πεδινὰ	9	2.591	38	90.638	81.673	2.268	34.940	1.155	1.995	1.966	50.052	373	3.617	34	66	7.767
Ἡμιορεινὰ	15	2.589	28	106.458	93.761	2.359	25.291	1.838	6.231	2.170	65.246	861	9.644	46	92	3.153
Ὀρεινὰ	1	120	2	3.764	2.662	111	623	91	181	92	2.830	21	130	—	3	1.310
Ἐπαρχία Καρυστίας																
σύνολον κοινοτήτων	70	12.942	54	357.700	316.225	12.446	49.747	6.704	16.892	10.280	180.470	7.878	110.134	457	3.251	280.151
Πεδινὰ	31	5.582	19	161.523	140.802	5.400	23.844	2.550	6.478	4.318	84.230	3.299	46.595	376	905	54.761
Ἡμιορεινὰ	18	3.921	17	129.909	116.541	3.759	15.245	2.733	6.779	3.419	65.831	2.671	42.017	37	948	117.086
Ὀρεινὰ	21	3.439	18	66.268	58.882	3.287	10.658	1.421	3.635	2.543	30.409	1.908	21.522	44	1.398	108.304
Ἐπαρχία Χαλκίδος																
σύνολον κοινοτήτων	64	12.441	167	430.127	335.276	10.559	79.410	5.836	18.577	10.084	221.412	6.597	110.182	546	806	77.681
Πεδινὰ	28	6.726	107	232.231	173.149	5.502	45.862	2.670	13.138	5.255	120.709	2.902	52.175	347	309	26.155
Ἡμιορεινὰ	12	1.942	18	77.286	62.632	1.681	13.829	1.198	2.350	1.718	35.883	1.479	25.136	88	53	2.363
Ὀρεινὰ	24	3.773	42	120.610	99.495	3.376	19.719	1.968	3.089	3.111	64.820	2.216	32.871	111	444	49.163
ΝΟΜΟΣ ΕΥΡΥΤΑΝΙΑΣ																
Σύνολον κοινοτήτων	88	8.513	87	112.494	102.281	7.132	2.913	545	959	8.141	77.150	3.614	21.682	9.790	1.187	45.778
Πεδινὰ	—	—	—	—	—	—	—	—	—	—	—	—	—	—	—	—
Ἡμιορεινὰ	—	—	—	—	—	—	—	—	—	—	—	—	—	—	—	—
Ὀρεινὰ	88	8.513	87	112.494	102.281	7.132	2.913	545	959	8.141	77.150	3.614	21.682	9.790	1.187	45.778
Ἐπαρχία Εὐρυτανίας																
σύνολον κοινοτήτων	88	8.513	87	112.494	102.281	7.132	2.913	545	959	8.141	77.150	3.614	21.682	9.790	1.187	45.778
Πεδινὰ	—	—	—	—	—	—	—	—	—	—	—	—	—	—	—	—
Ἡμιορεινὰ	—	—	—	—	—	—	—	—	—	—	—	—	—	—	—	—
Ὀρεινὰ	88	8.513	87	112.494	102.281	7.132	2.913	545	959	8.141	77.150	3.614	21.682	9.790	1.187	45.778
ΝΟΜΟΣ ΦΘΙΩΤΙΔΟΣ																
Σύνολον κοινοτήτων	181	29.667	324	1.451.675	1.226.657	20.223	154.855	14.293	27.730	26.967	1.089.560	10.284	170.756	8.774	2.058	249.992
Πεδινὰ	55	11.063	168	582.367	475.636	6.567	42.215	5.039	10.501	10.052	463.825	3.020	62.203	3.623	702	88.433
Ἡμιορεινὰ	56	11.520	128	576.269	500.821	8.077	93.966	5.747	11.051	10.023	405.530	3.643	62.446	3.276	662	79.048
Ὀρεινὰ	70	7.084	28	293.039	250.200	5.579	18.674	3.507	6.178	6.892	220.205	3.621	46.107	1.875	694	82.511

* Πρόκειται περὶ τῆς εκμεταλλεύσεως δένδρων ἐνευ δικαιώματος ἐπὶ τῆς γῆς ἐπὶ τῆς ὁποίας ταῦτα φθονταί, ὡς καὶ περὶ τῶν εκμεταλλεύσεων με διάσπαρτα, οὐχὶ εἰς κανονικοὺς δενδρῶνας, δένδρα.

Πίναξ 1.2: 'Αριθμός εκμεταλλεύσεων, εκτάσεις και κατανομή αυτών εις τὰς βασικὰς κατηγορίας χρήσεως τῆς γῆς καὶ βοσκότοποι τῶν εκμεταλλεύσεων, κατ' ἐπαρχίαν διαμονῆς τοῦ ἀρχηγοῦ τῆς εκμεταλλεύσεως (συνέχεια)

*Εκτασίς εἰς στρέμματα

Νομός Ἐπαρχία	*Αριθμός εκμεταλλεύσεων		*Εκτασίς γεωργικῆς γῆς τῶν εκμεταλλεύσεων		Κατηγορίαι χρήσεως τῆς γεωργικῆς γῆς τῶν εκμεταλλεύσεων								Βοσκότοποι (πλὴν κοινοχρήστων κοινοτικῶν)			
	Σύνολον	'Ἐκ τούτων μὲ ζῦμα ἀνευ γεωργι- κῆς γῆς	Σύνολον	'Ἐξ ἧς ἐντός τῆς ἐπαρχίας διαμονῆς τοῦ ἀρχηγοῦ	Καρποφόρα δένδρα		*Ἀμπελοὶ καὶ σταφιδάμπελοι		Χωράφια μὲ ἐτήσια φυτὰ κλπ.		*Ἀγραναπαύσεις		Κοιτο- λίβαθα (ἐκτά- σεις)	'Ἐμμε- ταλλεύ- σεις μὲ βοσκό- τόπους	'Ἐκτά- σεις βοσκό- τόπων	
					'Ἐμμε- ταλλεύ- σεις μὲ δενδρῶ- νας (ἢ ἀπλῶς δένδρα)*	'Ἐκτά- σεις δενδρῶ- νων	'Ἐμμε- ταλλεύ- σεις μὲ ἀμπέλους καὶ στα- φιδάμπε- λους	'Ἐκτά- σεις ἀμπέλων καὶ στα- φιδάμπε- λων	'Ἐμμε- ταλλεύ- σεις μὲ χωράφια μὲ ἐτήσια φυτὰ κλπ.	'Ἐκτά- σεις χωρά- φιων μὲ ἐτήσια φυτὰ κλπ.	'Ἐμμε- ταλλεύ- σεις μὲ ἀγρανα- παύσεις	'Ἐκτά- σεις ἀγρανα- παύσεων				
1	2	3	4	5	6	7	8	9	10	11	12	13	14	15	16	
Ἐπαρχία Δομοκοῦ																
σύνολον κοινοτήτων	30	4.499	65	283.252	256.253	1.848	473	1.577	2.440	4.349	244.587	1.452	31.368	4.384	184	14.465
Πεδινὰ	18	2.366	50	164.752	147.684	1.049	383	812	1.182	2.266	139.626	957	21.758	1.803	130	13.012
Ἡμιορεινὰ	10	1.887	12	106.250	97.392	655	53	684	986	1.845	94.286	398	8.413	2.512	52	1.398
Ὄρεινὰ	2	246	3	12.250	11.177	144	37	81	272	238	10.675	97	1.197	69	2	55
Ἐπαρχία Λοκρίδος																
σύνολον κοινοτήτων	43	9.641	75	560.985	467.419	7.395	68.380	6.229	12.440	8.690	410.725	3.629	68.424	1.016	428	20.821
Πεδινὰ	13	3.227	17	197.849	151.432	2.648	30.469	2.193	4.672	2.996	140.741	1.047	21.573	394	182	8.653
Ἡμιορεινὰ	20	4.901	51	257.026	222.719	3.909	35.772	2.994	5.943	4.222	180.183	1.929	34.674	454	142	9.885
Ὄρεινὰ	10	1.513	7	106.110	93.268	838	2.139	1.042	1.825	1.472	89.801	653	12.177	168	104	2.283
Ἐπαρχία Φθιώτιδος																
σύνολον κοινοτήτων	108	15.527	184	607.438	502.985	10.980	86.002	6.487	12.850	13.928	434.248	5.203	70.964	3.374	1.446	214.706
Πεδινὰ	24	5.470	101	219.766	176.520	2.870	11.363	2.034	4.647	4.790	183.458	1.016	18.872	1.426	390	66.768
Ἡμιορεινὰ	26	4.732	65	242.993	180.710	3.513	58.141	2.069	4.122	3.956	131.061	1.316	19.359	310	468	67.765
Ὄρεινὰ	58	5.325	18	174.679	145.755	4.597	16.498	2.384	4.081	5.182	119.729	2.871	32.733	1.638	588	80.173
ΝΟΜΟΣ ΦΩΚΙΔΟΣ																
Σύνολον κοινοτήτων	91	11.311	67	274.673	226.303	9.961	51.755	7.044	16.410	9.059	133.055	6.257	72.350	1.103	870	84.518
Πεδινὰ	6	923	11	19.141	13.270	836	6.673	241	553	540	10.311	189	1.593	11	114	3.100
Ἡμιορεινὰ	4	343	1	9.809	7.488	322	2.177	208	453	284	4.433	243	2.746	—	10	72
Ὄρεινὰ	81	10.045	55	245.723	205.545	8.803	42.905	6.595	15.404	8.235	118.311	5.825	68.011	1.092	746	81.346
Ἐπαρχία Λοκρίδος																
σύνολον κοινοτήτων	56	5.001	29	117.695	104.232	4.533	10.108	3.211	6.196	4.648	69.910	3.247	31.371	110	432	20.153
Πεδινὰ	4	422	5	10.664	8.826	373	840	98	206	398	8.829	103	789	—	77	1.178
Ἡμιορεινὰ	2	292	—	8.015	6.633	272	1.350	197	358	251	4.056	218	2.251	—	8	51
Ὄρεινὰ	50	4.287	24	99.016	88.773	3.888	7.918	2.916	5.632	3.999	57.025	2.926	28.331	110	347	18.924
Ἐπαρχία Παρνασσίδος																
σύνολον κοινοτήτων	35	6.310	38	156.978	122.071	5.428	41.647	3.833	10.214	4.411	63.145	3.010	40.979	993	438	64.365
Πεδινὰ	2	501	0	8.477	4.444	463	5.833	143	347	142	1.482	86	804	11	37	1.922
Ἡμιορεινὰ	2	51	1	1.794	855	50	827	11	95	33	377	25	495	—	2	21
Ὄρεινὰ	31	5.758	31	146.707	116.772	4.915	34.987	3.679	9.772	4.236	61.286	2.899	39.680	982	399	62.422

* Πρόκειται περὶ τῆς εκμεταλλεύσεως δένδρων ἀνευ δικαιώματος ἐπὶ τῆς γῆς ἐπὶ τῆς ὁποίας ταῦτα φύονται, ὡς καὶ περὶ τῶν εκμεταλλεύσεων μὲ διάσπαρτα, οὐχὶ εἰς κανονικοὺς δενδρῶνας, δένδρα.



Πίναξ 1.3: Αριθμός εκμεταλλεύσεων, εκτάσεις και κατανομή αυτών εις τὰς βασικὰς κατηγορίας χρήσεως τῆς γῆς καὶ βοσκότοποι τῶν εκμεταλλεύσεων, κατὰ κοινότητα (ἢ δῆμον) διαμονῆς τοῦ ἀρχηγοῦ τῆς εκμεταλλεύσεως

*Εκτασίς εἰς στρέμματα

Ἐπαρχία Κοινότης (ἢ Δῆμος)	Ἀριθμὸς εκμεταλλεύσεων		Ἐκτασίς γεωργικῆς γῆς τῶν εκμεταλλεύσεων		Κατηγορίαι χρήσεως τῆς γεωργικῆς γῆς τῶν εκμεταλλεύσεων										Βοσκότοποι (πλὴν κοινοχρήστων κοινοτήτων)	
	Σύνολον	Ἐκ τούτων με ἕωρα ἀνευ γεωργι- κῆς γῆς	Σύνολον	Ἐξ ἧς ἐντὸς τῆς κοινοτήτος διαμονῆς τοῦ ἀρχηγοῦ	Καρποφόρα δένδρα		Ἄμπελοι καὶ σταφιδάμπελοι		Χωράφια με ἐτήσια φυτὰ κλπ.		Ἄγραναπαύσεις		Κορπο- λίβαθα (ἐκτά- σεις)	Ἐκμε- ταλλεύ- σεις με βοσκού- τους	Ἐκτά- σεις βοσκού- τόπων	
					Ἐκμε- ταλλεύ- σεις με δενδρώ- νας (ἢ ἀπλῶς δένδρα)*	Ἐκτά- σεις δενδρώ- νῶν	Ἐκμε- ταλλεύ- σεις με ἀμπέλους καὶ στα- φιδάμπε- λους	Ἐκτά- σεις ἀμπέλων καὶ στα- φιδάμπε- λων	Ἐκμε- ταλλεύ- σεις με χωράφια με ἐτήσια φυτὰ κλπ.	Ἐκτά- σεις με ἐτήσια φυτὰ κλπ.	Ἐκμε- ταλλεύ- σεις με ἀγρανα- παύσεις	Ἐκτά- σεις ἀγρανα- παύσεων				
Σύνολον Διαμερισμά- τος 921	171.126	2.738	5.993.776	4.928.365	135.806	846.891	81.489	329.237	142.244	3.728.554	67.643	105.024	37.070	16.089	1.668.403	
Πεδινὰ 263	62.542	1.229	2.574.535	2.037.246	45.582	330.819	27.219	144.735	50.898	1.708.419	20.426	78.901	11.661	5.051	519.409	
Ἡμιορεινὰ 242	58.507	1.147	2.204.166	1.852.361	45.582	365.310	32.661	135.298	46.891	1.278.063	23.394	414.569	10.926	4.889	665.915	
Ὄρεινὰ 416	50.077	362	1.215.075	1.037.758	42.631	150.762	21.609	49.204	44.455	742.072	23.823	258.554	14.483	6.149	483.079	

ΝΟΜΟΣ ΑΙΤΩΛΙΑΣ ΚΑΙ ΑΚΑΡΝΑΝΙΑΣ

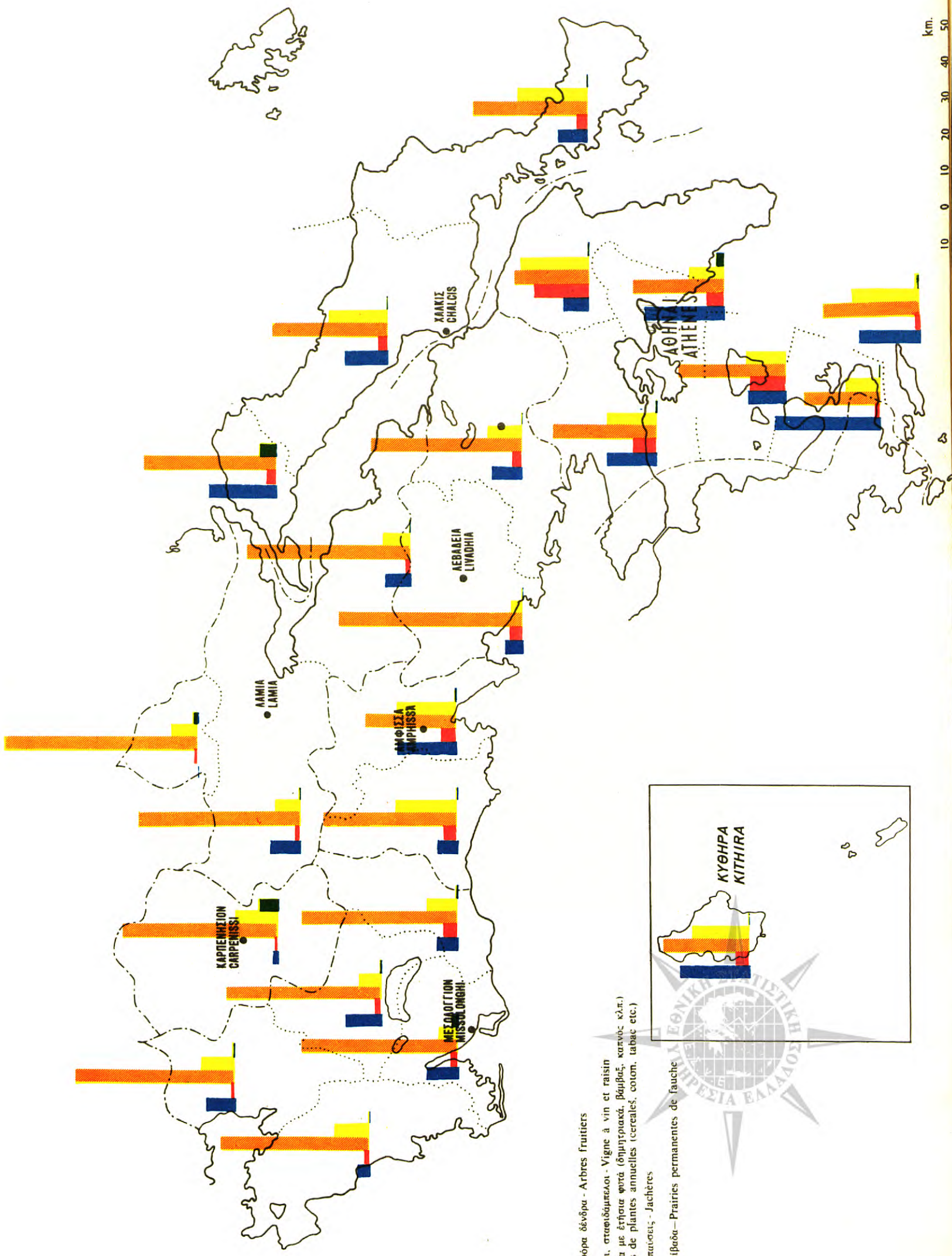
Σύνολον Νομοῦ 234	39.007	695	1.030.844	841.452	30.984	119.018	12.208	26.602	34.452	706.541	11.152	166.263	12.420	4.474	317.018
Πεδινὰ 47	13.052	302	406.546	339.597	9.348	51.617	3.418	9.731	11.051	287.667	2.785	52.597	4.934	1.412	115.875
Ἡμιορεινὰ 70	14.128	294	406.269	307.301	11.910	51.332	5.165	10.654	12.089	263.442	4.062	74.876	5.965	1.574	146.001
Ὄρεινὰ 117	11.827	99	218.029	194.554	9.726	16.069	3.625	6.217	11.312	155.432	4.305	38.790	1.521	1.488	55.142
Ἐπαρχία Βάλτου..... 30	5.615	127	138.253	115.004	4.087	18.479	336	1.164	5.201	97.635	1.306	19.889	1.086	908	41.878
Πεδινὰ 2	170	4	5.497	5.128	143	1.481	11	153	154	3.172	48	667	24	4	570
Ἡμιορεινὰ 6	1.671	63	51.734	34.328	1.105	6.740	108	427	1.476	34.713	348	9.045	809	342	25.550
Ὄρεινὰ 22	3.774	60	81.022	75.548	2.839	10.258	217	584	3.571	59.750	910	10.177	253	562	15.758
Δῆμοι															
Ἄμφιλοχίας Η	544	45	19.915	10.094	247	3.214	14	70	418	11.921	95	4.371	339	94	10.351
Κοινότητες															
Ἀγριδίου Ο	118	—	1.952	1.824	43	17	2	19	117	1.802	17	111	3	7	58
Ἀλευράδας Ο	149	—	2.693	2.487	144	86	1	146	2.165	60	427	14	44	420	
Ἀμοργιανῶν Ο	109	2	2.841	2.789	92	142	17	22	104	1.969	57	692	16	35	905
Ἀμπελακίου Ο	204	6	3.619	3.411	174	277	2	2	191	3.297	10	40	3	4	51
Βαρετιάδας Ο	109	1	2.550	2.287	97	156	15	29	104	1.793	49	558	14	39	719
Γιαννοπούλων Η	71	—	1.654	1.472	69	59	26	34	71	1.355	37	206	—	14	90
Ἐμπεισοῦ Ο	171	3	3.219	2.809	52	17	—	—	164	3.094	13	108	—	20	732
Καστρακίου Ο	123	3	3.169	2.910	112	1.602	1	2	117	1.476	18	89	—	10	188
Κεφρινιάς Ο	140	9	3.574	2.988	59	183	—	—	122	2.338	59	1.048	5	16	263
Κομποθέλας Ο	54	2	1.773	1.755	51	—	1	2	50	1.244	22	527	—	2	890
Λεπενούδης Η	472	9	14.769	8.900	308	1.638	44	212	446	10.058	103	2.501	362	83	5.814
Λουτροῦ Η	218	4	4.529	4.157	178	521	3	39	201	3.561	24	332	76	19	1.296
Μαλαταϊκίου Ο	75	1	2.522	2.439	62	801	5	17	74	1.344	16	335	25	36	2.534
Μαλεσιάδας Ο	98	—	2.430	2.341	96	241	5	14	96	1.453	58	722	—	56	1.124
Ματσουκίου Π	80	4	1.605	1.384	63	890	4	24	69	647	6	44	—	3	550
Μενιδίου Ο	297	6	4.999	4.097	229	999	5	35	238	3.464	75	501	—	6	67
Μπαμπαλιού Ο	80	4	1.942	1.715	61	207	21	37	74	1.634	10	48	16	—	—
Ὀχθίων Π	90	—	3.892	3.744	80	591	7	129	85	2.525	42	623	24	1	20
Πατισπούλων Ο	465	1	9.632	9.305	366	1.447	5	41	447	7.003	109	1.132	9	32	715
Περδικακίου Ο	252	2	3.270	3.038	104	8	6	79	240	2.917	26	188	78	39	951
Πετρώνας Ο	103	—	1.909	1.779	81	105	3	22	101	1.004	78	775	3	27	360
Σαρδινίων Η	187	2	6.043	5.514	169	886	19	62	175	4.494	32	569	32	49	2.654
Ἐπάρτου Η	179	3	4.824	4.191	134	424	2	10	165	3.324	57	1.066	—	83	5.345
Σταθῶ Ο	139	3	1.999	1.975	121	39	8	13	135	1.785	17	135	27	24	605
Στάου Ο	281	2	12.179	11.798	251	2.746	108	231	272	7.535	68	1.662	5	15	992
Σπράτου Ο	210	11	4.792	4.218	175	759	1	1	197	3.736	20	296	—	39	2.368
Τριυλίου Ο	113	—	2.468	2.438	81	4	7	10	112	2.155	34	271	28	58	1.220
Φλωριάδος Ο	254	—	4.378	4.137	237	410	—	—	246	3.641	68	325	2	13	149
Χαλκιοπούλων Ο	230	4	3.112	3.008	141	12	4	7	224	2.901	26	187	5	40	447
Ἐπαρχία Βονιτίας- Σηροῦρου..... 42	8.326	333	368.322	300.334	5.620	23.198	2.782	6.776	7.308	243.728	3.580	92.936	1.684	1.382	147.371
Πεδινὰ 18	3.726	162	159.930	141.335	2.360	11.128	1.240	3.488	3.289	110.997	1.377	33.483	834	595	54.236
Ἡμιορεινὰ 16	3.631	157	174.640	129.020	2.799	11.097	1.309	2.743	3.106	111.534	1.729	48.657	609	519	75.048
Ὄρεινὰ 8	969	14	33.752	29.979	461	973	233	545	913	21.197	474	10.796	241	268	18.087
Κοινότητες															
Ἄγιου Νικολάου .. Π	99	11	3.813	3.594	65	305	10	68	77	2.593	39	785	62	19	3.471
Ἀγραμπέλων Η	78	—	3.049	2.304	72	7	35	53	77	2.554	23	435	—	18	1.599
Ἄετοῦ Ο	143	1	7.507	7.446	87	5	17	53	139	4.099	89	3.265	85	31	2.067
Ἀρχοντοχωριῶν Ο	244	6	5.479	4.892	175	243	66	151	221	4.174	51	866	45	133	11.384
Ἄστακοῦ Η	413	76	37.117	10.342	267	1.983	65	373	257	32.878	48	1.813	70	100	40.753
Ἀχυρῶν Η	57	1	3.082	2.613	52	39	6	19	55	1.762	51	1.262	—	2	153
Βάρνοκα Η	76	1	2.161	1.595	71	608	27	36	64	984	41	529	4	30	1.580
Βασιλοπούλου Η	154	5	4.954	4.265	144	167	115	158	140	2.745	79	1.875	9	21	2.360
Βάτου Ο	33	—	1.319	870	4	32	—	—	33	1.123	4	95	69	5	633
Βλιζιανῶν Ο	113	—	3.357	2.660	20	13	21	29	108	1.581	88	1.710	24	19	823
Βονιτίας Π	372	22	19.161	16.831	225	2.201	26	412	267	12.482	88	3.772	294	100	11.153
Βουσαρίου Ο	65	2	2.126	1.827	53	—	23	46	62	1.621	31	459	—	3	1.018
Γουριωτίσσης Π	175	4	8.156	7.280	154	79	124	180	170	6.680	68	1.211	6	2	508
Δρυμοῦ Π	100	—	5.402	4.424	40	110	23	37	100	3.791	66	1.464	—	4	125
Θυρίου Η	274	1	17.035	14.400	163	554	128	225	263	10.844	179	5.412	—	12	566
Κανδήλας Η	347	10	8.972	6.573	329	3.400	228	337	278	5.024	23	204	7	58	3.427
Καρασκιάκη Η	137	1	3.910	3.315	130	90	113	146	133	2.885	55	789	—	9	912
Κατοῦνας Π	574	6	23.600	21.666	185	866	9	102	563	17.019	234	5.452	161	118	8.150
Κατοχῆς Π	485	13	24.864	23.711	226	704	266	673	452	22.332	84	1.071	84	53	7.634
Κομπωτῆς Ο	115	1	3.511	3.351	6	5	1	1	111	2.502	52	993	10	—	—
Κονοπτίας Π	171	2	9												

Πίναξ 1.3: Αριθμός εκμεταλλεύσεων, εκτάσεις και κατανομή αυτών εις τὰς βασικὰς κατηγορίας χρήσεως τῆς γῆς καὶ βοσκότοποι τῶν ἐκμεταλλεύσεων, κατὰ κοινότητα (ἢ δῆμον) διαμορφῶν τοῦ ἀρχηγοῦ τῆς ἐκμεταλλεύσεως (συνέχεια)

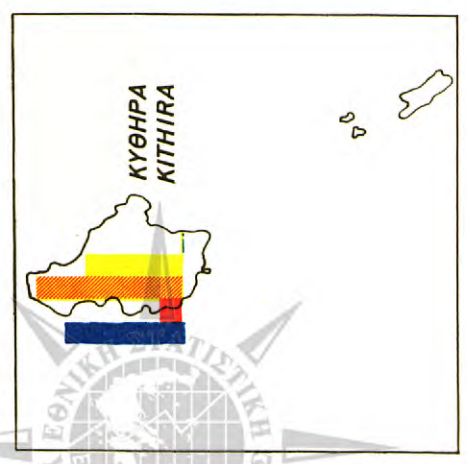
* Ἐκτασίς εἰς στρέμματα

Ἐπαρχία Κοινότης (ἢ Δήμος)	Ἀριθμὸς ἐκμεταλλεύσεων		Ἐκτασίς γεωργικῆς γῆς τῶν ἐκμεταλλεύσεων		Κατηγορίαι χρήσεως τῆς γεωργικῆς γῆς τῶν ἐκμεταλλεύσεων								Βοσκότοποι (πλὴν κοινοχρήστων κοινοτήτων)		
	Σύνολον	Ἐκ τούτων μετὰ ἄνευ γεωργικῆς γῆς	Σύνολον	Ἐξ τῆς ἐντὸς τῆς κοινότητος διαμορφῶν τοῦ ἀρχηγοῦ	Καρποφόρα δένδρα		Ἀμπελοὶ καὶ σταφιδάμπελοι		Χωράφια μετὰ ἐτήσια φυτὰ κλπ.		Ἄγροναπαύσεις		Κορτολίβαθα (ἐκτάσεις)	Ἐκμεταλλεύσεις μετὰ βοσκοτόπων	Ἐκτάσεις βοσκοτόπων
					Ἐκμεταλλεύσεις μετὰ δένδρων (ἢ ἀπλῶς δένδρα)*	Ἐκτάσεις δένδρων	Ἐκμεταλλεύσεις μετὰ ἀμπέλων καὶ σταφιδάμπελων	Ἐκτάσεις ἀμπέλων καὶ σταφιδάμπελων	Ἐκμεταλλεύσεις μετὰ χωράφια μετὰ ἐτήσια φυτὰ κλπ.	Ἐκτάσεις χωράφια μετὰ ἐτήσια φυτὰ κλπ.	Ἐκμεταλλεύσεις μετὰ ἀγροναπαύσεων	Ἐκτάσεις ἀγροναπαύσεων			
1	2	3	4	5	6	7	8	9	10	11	12	13	14	15	16
Παλαιομάνης ... Π	274	2	6.723	5.569	214	603	81	105	270	4.591	133	1.404	20	67	2.219
Παλαίριον ... Π	417	21	17.986	16.251	279	1.446	145	566	316	9.209	157	6.502	263	47	5.246
Παλαιαμπέλιον ... Π	200	6	12.184	11.765	139	557	88	274	169	5.024	140	6.329	—	44	4.981
Παναγιώλας ... Ο	67	—	2.166	1.645	67	626	47	73	58	789	38	670	8	16	863
Παπαδάτου ... Π	259	4	10.453	10.058	179	368	7	37	251	7.020	139	2.996	32	32	938
Πενταλόφου ... Π	260	27	6.203	5.545	177	872	128	311	214	4.789	28	218	13	11	1.031
Περατιῶν ... Π	118	3	4.609	3.959	104	210	52	263	98	2.699	76	1.437	—	55	4.800
Πλαγιᾶς ... Η	177	5	6.282	5.719	161	141	23	73	157	3.252	112	2.816	—	81	3.110
Πογωνιάς ... Η	116	10	5.278	4.147	80	97	20	56	96	3.070	45	2.045	10	7	397
Προδρόμου ... Π	110	8	5.065	4.247	51	40	71	154	96	3.266	51	1.604	1	5	1.950
Ρίγανης ... Π	128	5	4.634	3.827	110	393	65	125	122	3.661	34	325	130	24	2.615
Σκουρτοῦς ... Π	110	4	4.560	3.478	87	58	10	117	103	3.637	38	748	—	9	276
Στρογγυλοβουνίου ... Π	79	23	2.818	2.757	38	197	2	55	1.654	34	965	—	—	19	1.120
Τρύφου ... Ο	189	4	8.287	7.288	49	49	58	192	181	5.308	121	2.738	—	61	1.299
Φυτειῶν ... Η	430	9	21.149	20.610	311	812	20	51	389	11.262	339	8.940	84	17	2.935
Χρυσοβίτης ... Η	110	2	4.095	3.768	98	76	85	99	107	2.931	63	989	—	20	582
Ἐπαρχία Μεσολογγίου 37	8.474	100	224.962	191.090	7.298	33.785	3.474	7.327	7.163	158.123	1.495	19.069	6.658	816	81.735
Πεδίνα ... 15	4.046	65	135.724	119.463	3.211	16.631	1.370	3.386	3.508	102.947	728	10.531	2.229	442	40.510
Ἡμιορεινὰ ... 13	3.470	32	71.590	57.040	3.207	16.243	1.556	3.128	2.732	41.899	486	6.458	3.862	294	35.873
Ὀρεινὰ ... 9	958	3	17.648	14.587	880	911	548	813	923	13.277	281	2.080	567	80	5.352
Δῆμοι															
Αἰτωλικῶν ... Π	714	21	17.120	14.017	551	6.003	93	568	424	7.851	86	1.714	984	97	9.135
Μεσολογγίου ... Η	982	16	27.590	20.089	892	10.400	224	886	427	10.115	100	3.344	2.845	115	18.038
Κοινότητες															
Ἀγγελόκαστρου ... Π	340	7	12.453	11.943	254	1.189	92	209	313	10.165	54	791	99	30	5.214
Ἀγίου Ἀνδρέου ... Π	232	—	4.468	3.717	228	614	174	266	227	3.177	62	209	202	86	463
Ἀγίου Γεωργίου ... Η	193	1	4.167	3.126	178	353	105	138	187	3.363	41	313	—	12	7.390
Ἀγίου Ἡλιά ... Π	72	5	3.150	2.286	60	364	30	92	60	1.905	44	787	2	2	22
Ἀγίου Θεωμᾶ ... Η	147	1	3.098	2.290	143	1.334	73	148	80	827	16	698	91	14	1.143
Ἄνω Κερασσοῦ ... Ο	153	—	1.833	1.516	138	129	73	100	149	1.492	14	100	12	2	35
Ἄνω Κουδουνίου ... Ο	78	1	1.798	1.378	72	54	26	29	76	1.136	13	179	400	8	1.481
Γαβαλοῦς ... Η	400	—	7.813	7.336	384	1.218	235	318	372	5.086	123	688	503	52	1.144
Γαλατᾶ ... Π	279	3	14.053	12.989	206	548	12	61	256	11.643	70	1.801	—	21	12.639
Γουριᾶς ... Π	254	2	7.396	7.049	236	1.111	153	248	238	5.621	65	406	10	3	39
Γραμματικῶν ... Η	254	1	4.528	4.079	247	451	169	233	246	3.562	37	195	87	17	461
Δαφνιά ... Π	128	—	2.369	2.170	124	293	96	137	127	1.615	40	265	59	50	279
Ἑλληνικῶν ... Ο	124	—	1.591	1.197	113	139	80	126	122	1.140	39	185	1	7	38
Εὐνοχωρίου ... Π	295	8	14.983	9.789	221	1.400	47	130	254	12.924	20	488	41	30	3.092
Ζευγαράκιον ... Η	235	—	3.294	3.102	213	257	91	141	231	2.838	12	56	2	2	5
Κάτω Κερασσοῦ ... Η	126	—	2.241	1.390	111	266	41	67	125	1.518	9	201	189	7	245
Κάτω Μακρινῶν ... Η	207	7	3.209	2.346	191	531	93	123	192	2.212	47	343	—	29	5.820
Κλεισορρεμάτων ... Π	136	—	2.895	2.472	110	380	52	82	133	2.155	29	277	1	12	291
Λιθοβουνίου ... Ο	98	—	2.601	2.174	97	113	56	72	96	1.652	78	626	138	14	37
Λυσιμαχίας ... Η	161	3	4.774	4.011	150	181	128	229	157	4.053	43	253	58	22	999
Μακρινῶν ... Ο	161	—	3.669	3.142	146	139	93	139	155	3.016	46	372	3	20	688
Μάστρου ... Π	110	5	5.051	4.388	93	1.038	28	69	93	3.874	5	70	—	6	606
Ματαράγκας ... Η	499	—	5.668	5.345	451	421	242	403	477	4.667	22	115	62	4	68
Μεσορστής ... Ο	161	1	3.288	3.015	153	58	120	136	158	2.844	35	243	7	7	85
Μουσοῦρων ... Ο	77	1	1.075	750	65	48	46	56	73	865	21	106	—	1	25
Νεοχωρίου ... Π	616	6	32.882	31.369	359	1.776	147	737	576	28.479	61	1.318	572	24	2.489
Παλιοχωρίου ... Η	104	—	1.955	1.762	103	103	56	66	101	1.614	27	147	25	7	20
Παπαδατῶν ... Π	380	1	4.462	4.082	333	281	187	306	370	3.578	30	153	144	13	267
Περίωριον ... Π	58	—	1.571	1.125	52	166	13	20	54	1.160	12	225	—	1	20
Ποταμοῦλας ... Ο	26	—	569	479	26	15	23	37	26	421	10	93	3	4	12
Ρεταίνων ... Ο	80	—	1.224	936	70	216	31	118	68	711	25	176	3	17	2.951
Σταμνῶν ... Π	343	7	10.788	10.098	302	1.149	190	382	298	7.290	116	1.934	33	63	5.937
Τριχωρίου ... Π	89	—	2.083	1.969	82	319	56	79	85	1.510	34	93	—	4	17
Φραγκουλαϊκῶν ... Η	28	—	590	248	27	42	14	170	22	378	—	—	—	1	10
Χρυσοβεργίου ... Η	134	3	2.663	1.916	117	686	85	206	115	1.666	9	105	—	12	530
Ἐπαρχία Ναυπακτίας 65	5.594	19	90.277	71.977	5.186	8.968	2.775	5.514	5.098	62.789	2.132	12.352	654	512	15.967
Πεδίνα ... 2	183	1	5.084	3.764	173	609	129	375	161	3.552	33	385	163	21	312
Ἡμιορεινὰ ... 9	1.552	13	35.293	24.960	1.395	6.044	900	2.046	1.227	24.036	303	2.920	247	113	2.695
Ὀρεινὰ ... 54	3.859	5	49.900	43.253	3.618	2.315	1.746	3.093	3.710	35.201	1.796	9.047	244	378	12.960
Δῆμοι															
Ναυπάκτου ... Η	810	7	13.536	7.720	709	2.686	337	1.082	538	8.343	128	1.190	235	39	924
Κοινότητες															
Ἀγίου Δημητρίου ... Ο	55	—	764	754	49	4	9	16	54	514	39	227	3	33	502
Ἀμπελακωτίσης ... Ο	93	—	677	640	85	20	22	35	87	587	11	33	2	1	3
Ἀναβρυτῆς ... Ο	49	—	753	695	48	8	27	43	49	304	49	398	—	1	4
Ἀνθοῦτου ... Ο	78	—	710	486	74	34	5	6	78	487	62	189	—	1	12
Ἀντιρίου ... Π	94	—	3.150	2.559	90	419	64	164	78	2.224	12	205	138	5	106
Ἄνω Βασιλικῆς ... Ο	56	—	1.701	1.203	55	290	48	68	56	1.024	25	319	—		

ΚΑΤΑΝΟΜΗ ΤΟΥ ΓΕΩΡΓΙΚΟΥ ΕΛΑΦΟΥΣ ΕΙΣ ΒΑΣΙΚΑΣ ΚΑΤΗΓΟΡΙΑΣ ΧΡΗΣΕΩΣ
 RÉPARTITION DU TERRITOIRE D'APRÈS L'UTILISATION DES SURFACES



Καρποφόρα δένδρα - Arbres fruitiers
 *Αμπέλοι, σταφιδόμελελοι - Vigne à vin et raisin
 Χωράφια με έτήσια φυτό (δημητριακά, βόμβας, καπνός κ.λπ.)
 Champs de plantes annuelles (céréales, coton, tabac etc.)
 *Άγριαναπαύσις - Jachères
 Κοινολιβάδα - Prairies permanentes de fauche





Πίναξ 1.3: Αριθμός έκμεταλλεύσεων, εκτάσεις και κατανομή αυτών εις τὰς βασικές κατηγορίας χρήσεως τῆς γῆς και βοσκότοποι τῶν έκμεταλλεύσεων, κατὰ κοινότητα (ἢ δήμον) διαμονῆς τοῦ ἀρχηγοῦ τῆς έκμεταλλεύσεως (συνέχεια)

*Εκτασις εἰς στρέμματα

Ἐπαρχία Κοινότητες (ἢ Δήμος)	Ἀριθμὸς έκμεταλλεύσεων		Ἐκτασις γεωργικῆς γῆς τῶν έκμεταλλεύσεων		Κατηγορίαι χρήσεως τῆς γεωργικῆς γῆς τῶν έκμεταλλεύσεων									Βοσκότοποι (πλὴν κοινοχρήστων κοινοτικῶν)	
	Σύνολον	Ἐκ τούτων με ζῶα ἀνευ γεωργι- κῆς γῆς	Σύνολον	Ἐξ ἧς ἐντὸς τῆς κοινοτήτος διαμονῆς τοῦ ἀρχηγοῦ	Καρποφόρα δένδρα		Ἀμπελοι καὶ σταφιδάμπελοι		Χωράφια με ἐτήσια φυτὰ κλπ.		Ἀγροναπαύσεις		Κοφτο- λιβαθα (ἐκτά- σεις)	Ἐκμε- ταλλεύ- σεις με βοσκο- τόπους	Ἐκτά- σεις βοσκο- τόπων
					Ἐκμε- ταλλεύ- σεις με δενδρῶ- νας (ἢ ἀπλῶς δένδρα)*	Ἐκτά- σεις δενδρῶ- νων	Ἐκμε- ταλλεύ- σεις με ἀμπέλους καὶ στα- φιδάμπε- λους	Ἐκτά- σεις ἀμπέλων καὶ στα- φιδάμπε- λων	Ἐκμε- ταλλεύ- σεις με χωράφια με ἐτήσια φυτὰ κλπ.	Ἐκτά- σεις χωρά- φιων με ἐτήσια φυτὰ κλπ.	Ἐκμε- ταλλεύ- σεις με ἀγρονα- παύσεις	Ἐκτά- σεις ἀγρονα- παύσεων			
1	2	3	4	5	6	7	8	9	10	11	12	13	14	15	16
Ἀποστολιᾶ Ο	82	—	3.213	2.578	71	—	80	152	80	1.790	80	1.271	—	—	—
Βαργιάνης Ο	74	—	1.916	1.222	64	112	73	141	73	1.468	24	195	—	13	87
Βουνηώρας Ο	202	—	5.957	4.275	109	82	198	630	191	2.444	192	2.801	—	11	60
Γαλαξιδίου Ο	234	10	5.849	5.331	181	1.242	86	186	135	2.268	123	2.032	121	22	6.987
Γραβιάς Ο	185	—	5.194	4.016	60	122	176	482	167	3.202	135	1.387	1	3	511
Γραβιῶν Ο	610	1	28.402	25.970	573	3.522	587	2.296	588	10.798	575	11.741	45	120	16.499
Δεσφίνης Ο	165	—	4.039	3.085	157	633	157	370	163	2.581	78	455	—	22	5.212
Δροσοχωρίου Ο	186	—	3.767	3.174	180	1.961	122	341	116	680	102	769	16	10	1.151
Ἐλαιῶνος Ο	115	1	1.831	1.555	110	9	106	240	112	1.461	22	121	—	5	141
Ἐπαλόφου Ο	355	6	6.142	1.532	330	4.347	68	165	61	1.019	45	600	11	21	1.686
Ἰτέας Π	127	1	1.639	1.628	123	201	114	188	123	1.022	57	210	18	1	350
Καλοσκοπῆς Ο	236	—	7.357	5.756	191	77	223	510	231	4.582	194	2.188	—	1	50
Καστριωτίσσης Ο	47	—	605	598	36	4	31	42	47	319	31	240	—	—	—
Κάτω Μουσουλί- της Ο	55	1	652	598	50	18	8	11	52	486	21	137	—	3	7.560
Κίρρας Π	146	—	2.335	1.455	133	1.486	75	182	81	463	41	204	—	16	236
Λιλαίας Ο	179	—	4.526	3.118	84	29	174	407	172	3.770	31	320	—	1	30
Μαριολάτας Ο	127	—	4.519	3.806	58	11	125	283	125	3.629	50	596	—	—	—
Μαυρολιθαρίου Ο	55	—	1.430	1.079	51	13	36	58	53	853	48	484	22	3	880
Οἰνοχωρίου Ο	32	1	707	559	30	44	29	111	31	552	—	—	—	—	—
Πανουργιά Ο	66	—	906	738	59	11	1	66	66	765	20	129	—	3	2.400
Πεντεορίων Ο	146	—	4.936	4.331	141	846	91	192	131	2.055	134	1.843	—	46	676
Πολυδρόσου Ο	360	1	5.322	4.727	276	693	317	619	333	3.818	32	177	15	1	200
Προσηλίου Ο	139	1	2.422	1.934	109	100	137	429	134	1.238	110	645	10	26	4.388
Πυρᾶς Ο	39	—	863	720	38	128	13	15	39	425	36	295	—	—	—
Σερνικαίου Ο	149	—	5.626	3.107	148	2.711	81	158	113	739	129	2.018	—	4	520
Σελήθρου Ο	35	1	307	269	29	3	31	55	34	242	1	7	—	—	—
Στρόμης Ο	59	1	1.358	1.325	58	275	46	84	53	749	31	250	—	—	—
Τριταίας Ο	32	—	1.171	998	29	63	32	101	28	308	32	623	76	1	2
Χρυσοῦ Ο	272	2	4.392	3.698	256	3.651	29	55	139	595	22	72	19	—	—

* Πρόκειται περὶ τῆς έκμεταλλεύσεως δένδρων ἀνευ δικαιώματος ἐπὶ τῆς γῆς ἐπὶ τῆς ὁποίας ταῦτα
φύονται, ὡς καὶ περὶ τῶν έκμεταλλεύσεων με διάσπαρτα, οὐχὶ εἰς κανονικοὺς δενδρῶνας, δένδρα.

Π = πεδιναί, Η = ἡμιορειναί, Ο = ὄρειναί κοινότητες



Πίναξ 2.1: 'Ιδιόκτητος γεωργική γή, άρδευόμενα έκτάσεις, αριθμός δένδρων κατά κατηγορίαν και τεμαχισμός τής γεωργικής γής, κατά νομόν διαμονής του άρχηγού τής έκμεταλλεύσεως

* Έκτασις εις στρέμματα

Διαμέρισμα Νομός	'Ιδιόκτητος γεωργική γή		'Αρδευόμενα έκτάσεις		'Έκμεταλλεύσεις με καρποφόρα δένδρα και αριθμός τών δένδρων τούτων					'Άγροτεμάχια γεωργικής γής			
	'Έκμεταλλεύσεις με ιδιόκτητον γεωργικήν γήν	* Έκτασις (ιδιόκτητου γεωργικής γής)	'Έκμεταλλεύσεις με άρδευομένην γεωργικήν γήν	* Έκτασις άρδευομένης γεωργικής γής	'Ελαιόδενδρα		'Εσπεριδοειδή		'Άλλα καρποφόρα δένδρα (χιλιάδες)	'Έκμεταλλεύσεις δηλώσασαι άγροτεμάχια	'Αριθμός δηλωθέντων άγροτεμα- χίων	* Έκτασις δηλωθέντων άγροτεμα- χίων	
					'Έκμεταλλεύσεις με ελαιόδενδρα	Αριθμός δένδρων (χιλιάδες)	'Έκμεταλλεύσεις με εσπεριδοειδή	Αριθμός δένδρων (χιλιάδες)					
1	2	3	4	5	6	7	8	9	10	11	12	13	
ΣΤΕΡΕΑ ΕΛΛΑΣ ΚΑΙ ΕΥΒΟΙΑ													
Σύνολον κοινοτήτων	921	164.676	5.366.791	79.640	1.061.339	110.671	9.355,0	19.778	1.190,7	1.725,1	161.713	1.181.397	5.766.218
Πεδινά	263	59.321	2.262.088	27.470	552.874	41.025	3.470,5	8.664	582,1	547,0	58.810	421.917	2.484.344
'Ημιορεινά	242	56.144	1.987.133	22.616	318.553	43.473	3.953,7	7.549	395,8	546,9	54.541	451.091	2.102.010
'Ορεινά	416	49.211	1.117.570	29.554	189.912	26.173	1.930,8	3.565	212,8	631,2	48.362	308.389	1.179.864
Νομός Αιτωλίας και 'Ακαρνανίας													
σύνολον κοινοτήτων	234	36.566	868.205	18.476	240.631	25.597	1.617,3	8.062	533,4	340,2	36.605	149.922	979.630
Πεδινά	47	11.782	324.651	5.163	101.841	8.364	669,3	3.516	283,0	66,1	11.960	46.161	383.897
'Ημιορεινά	70	13.221	345.061	6.466	98.017	10.812	695,0	3.693	201,3	149,6	13.246	54.540	384.390
'Ορεινά	117	11.563	198.493	6.847	40.773	6.421	253,0	853	49,1	124,5	11.399	49.221	211.343
Νομός 'Αττικής (έκτος Περι- φερείας Πρωτευούσης)													
σύνολον κοινοτήτων	85	27.417	892.752	5.131	50.401	23.005	1.848,3	3.837	373,7	289,5	26.118	217.530	935.368
Πεδινά	39	10.919	380.799	2.070	22.428	8.761	695,9	1.628	117,9	93,6	10.668	83.835	412.145
'Ημιορεινά	43	15.227	479.705	2.749	25.417	13.114	1.045,0	1.912	159,0	192,3	14.239	127.927	490.030
'Ορεινά	3	1.271	32.248	312	2.556	1.130	107,4	297	96,8	3,6	1.211	5.768	33.193
Νομός Βοιωτίας													
σύνολον κοινοτήτων	83	22.349	1.047.665	14.016	320.119	15.244	1.492,3	515	87,3	53,0	21.724	159.194	1.094.692
Πεδινά	48	10.617	589.596	7.117	200.797	6.184	565,3	350	80,1	21,4	10.411	69.530	628.182
'Ημιορεινά	24	7.777	344.847	4.238	86.468	5.672	543,6	62	1,6	12,4	7.524	60.772	352.240
'Ορεινά	11	3.955	113.222	2.661	32.854	3.388	383,4	103	5,6	19,2	3.789	28.892	114.270
Νομός Εύβοιας													
σύνολον κοινοτήτων	159	29.820	877.561	12.544	94.992	26.088	2.000,1	4.707	106,5	487,5	29.575	292.431	965.014
Πεδινά	68	14.378	427.400	6.619	73.088	12.592	1.011,8	2.427	73,8	285,2	14.263	128.263	471.405
'Ημιορεινά	45	8.294	277.078	3.044	11.607	7.227	650,0	1.249	18,7	115,7	8.207	111.081	306.367
'Ορεινά	46	7.148	173.083	2.881	10.297	6.269	338,3	1.031	14,0	86,6	7.105	53.087	187.242
Νομός Εδρυτανίας													
σύνολον κοινοτήτων	88	8.309	102.659	7.172	31.752	1.505	35,4	299	1,5	146,9	8.226	36.643	109.105
Πεδινά	—	—	—	—	—	—	—	—	—	—	—	—	—
'Ημιορεινά	—	—	—	—	—	—	—	—	—	—	—	—	—
'Ορεινά	88	8.309	102.659	7.172	31.752	1.505	35,4	299	1,5	146,9	8.226	36.643	109.105
Νομός Φθιώτιδος													
σύνολον κοινοτήτων	181	29.049	1.329.848	16.597	279.377	12.401	1.658,8	864	12,6	261,7	28.511	241.825	1.415.643
Πεδινά	55	10.737	525.879	5.996	146.303	4.319	440,4	352	6,3	75,9	10.612	90.147	570.073
'Ημιορεινά	56	11.283	531.556	5.999	95.732	6.335	990,7	492	6,2	75,8	10.987	94.206	559.258
'Ορεινά	70	7.029	272.413	4.602	37.342	1.747	227,7	20	0,1	110,0	6.912	57.472	286.312
Νομός Φωκίδος													
σύνολον κοινοτήτων	91	11.166	248.101	5.704	44.067	6.831	702,8	1.494	75,7	146,3	10.954	83.852	266.766
Πεδινά	6	888	13.763	505	8.417	805	87,8	391	21,0	4,8	896	3.981	18.642
'Ημιορεινά	4	342	8.886	120	1.312	313	29,4	141	9,0	1,1	338	2.565	9.725
'Ορεινά	81	9.936	225.452	5.079	34.338	5.713	585,6	962	45,7	140,4	9.720	77.306	238.399




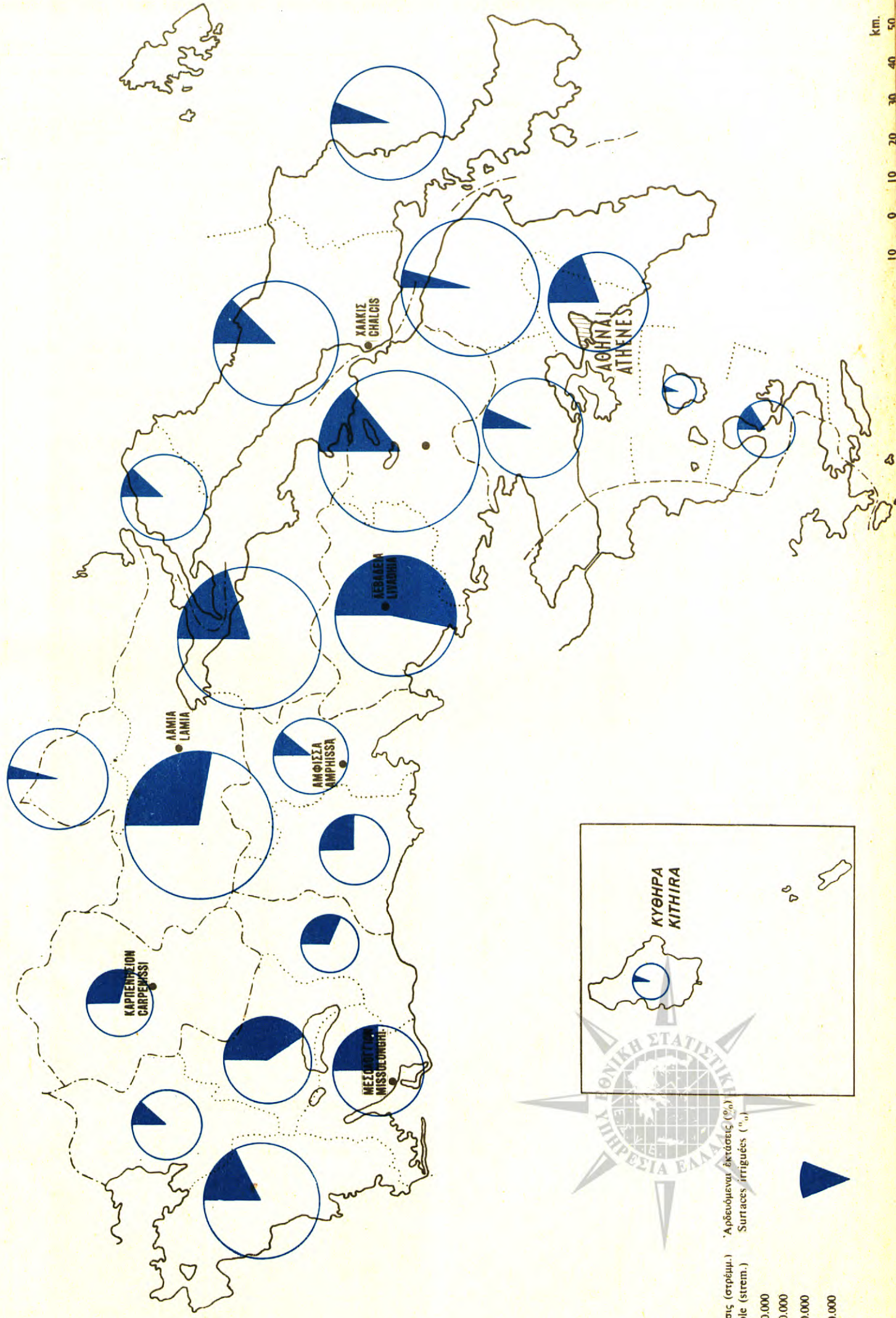
Πίναξ 2.2: 'Ιδιόκτητος γεωργική γη, άρδευόμενα έκτάσεις, αριθμός δένδρων κατά κατηγορίαν και τεμαχισμός τής γεωργικής γής, κατ' έπαρχίαν διαμονής του άρχηγού τής έκμεταλλεύσεως (συνέχεια)

*Έκτασις εις στρέμματα

Νομός Έπαρχια	'Ιδιόκτητος γεωργική γη		'Αρδευόμενα έκτάσεις		'Εκμεταλλεύσεις με καρποφόρα δένδρα και αριθμός τών δένδρων τούτων					'Αγροτεμάχια γεωργικής γής			
	'Εκμεταλλεύσεις με ιδιόκτητον γεωργικήν γην	Έκτασις ιδιόκτητου γεωργικής γής	'Εκμεταλλεύσεις με άρδευομένην γεωργικήν γην	Έκτασις άρδευομένης γεωργικής γής	'Ελαιόδενδρα		'Εσπεριδοειδή		'Άλλα καρποφόρα δένδρα (χιλιάδες)	'Εκμεταλλεύσεις δηλώσασαι άγροτεμάχια	'Αριθμός δηλωθέντων άγροτεμαχίων	Έκτασις δηλωθέντων άγροτεμαχίων	
					'Εκμεταλλεύσεις με ελαιόδενδρα	'Αριθμός δένδρων (χιλιάδες)	'Εκμεταλλεύσεις με εσπεριδοειδή	'Αριθμός δένδρων (χιλιάδες)					
1	2	3	4	5	6	7	8	9	10	11	12	13	
Έπαρχια Λοκρίδος													
σύνολον κοινοτήτων	43	9.486	522.176	4.876	101.962	7.061	756,8	333	7,5	40,0	9.223	69.614	544.922
Πεδινάι	13	3.169	183.589	1.955	53.655	2.594	319,8	97	3,8	9,0	3.109	20.126	192.421
Ήμιορεινάι	20	4.816	239.892	2.574	43.013	3.752	405,4	233	3,7	24,5	4.651	37.598	248.891
Όρεινάι	10	1.501	98.695	347	5.294	715	31,6	3	—	6,5	1.463	11.890	103.610
Έπαρχια Φθιώτιδος													
σύνολον κοινοτήτων	108	15.160	543.616	10.423	167.638	5.284	900,7	499	5,0	196,1	14.953	120.797	592.128
Πεδινάι	24	5.270	190.304	3.432	88.104	1.705	119,8	225	2,4	48,9	5.239	39.690	215.330
Ήμιορεινάι	26	4.604	190.962	2.869	48.560	2.563	585,0	258	2,5	45,2	4.505	37.956	206.044
Όρεινάι	58	5.286	162.350	4.122	30.974	1.016	195,9	16	0,1	102,0	5.209	43.151	170.754
ΝΟΜΟΣ ΦΩΚΙΔΙΟΣ													
Σύνολον κοινοτήτων	91	11.166	248.101	5.704	44.067	6.831	702,8	1.494	75,7	146,3	10.954	83.852	266.766
Πεδινάι	6	888	13.763	505	8.417	805	87,8	391	21,0	4,8	896	3.981	18.642
Ήμιορεινάι	4	342	8.886	120	1.312	313	29,4	141	9,0	1,1	338	2.565	9.725
Όρεινάι	81	9.936	225.452	5.079	34.338	5.713	585,6	962	45,7	140,4	9.720	77.306	238.399
Έπαρχια Λοκρίδος													
σύνολον κοινοτήτων	56	4.927	103.150	3.351	28.059	2.854	136,8	1.187	56,3	64,0	4.873	31.547	115.394
Πεδινάι	4	401	6.722	350	7.703	365	14,4	241	6,9	1,8	410	1.840	10.387
Ήμιορεινάι	2	292	7.132	116	1.275	263	17,5	141	9,0	1,1	288	2.063	7.947
Όρεινάι	50	4.234	89.296	2.885	19.081	2.226	104,9	805	40,4	61,1	4.175	30.644	97.060
Έπαρχια Παργασίδος													
σύνολον κοινοτήτων	35	6.239	144.951	2.353	16.008	3.977	566,0	307	19,4	82,3	6.081	49.305	151.372
Πεδινάι	2	487	7.041	155	714	440	73,4	150	14,1	3,0	486	2.141	8.255
Ήμιορεινάι	2	50	1.754	4	37	50	11,9	—	—	—	50	502	1.778
Όρεινάι	31	5.702	136.156	2.194	15.257	3.487	480,7	157	5,3	79,3	5.545	46.662	141.339



ΑΡΔΕΥΟΜΕΝΑΙ ΕΚΤΑΣΕΙΣ ΓΕΩΡΤΙΚΗΣ ΓΗΣ
SURFACES IRRIGUÉES DU TERRITOIRE AGRICOLE



Γεωργική έκταση (στρέμμ.)
Surface agricole (strem.)

Αρδευόμεναί έκτασες (‰)
Surfaces irriguées (‰)



km.
0 10 20 30 40 50



Πίναξ 2.3: Ίδιόκτητος γεωργική γη, άρδευόμενοι έκτάσεις, αριθμός δένδρων κατά κατηγορίαν και τεμαχισμός τής γεωργικής γής, κατά κοινότητα (ή δήμον) διαμονής του άρχηγού τής έκμεταλλεύσεως (συνέχεια)

* Έκτασις εις στρέμματα

* Έπαρχία Κοινότης (ή Δήμος)	Ίδιόκτητος γεωργική γη		Άρδευόμενοι έκτάσεις		Έκμεταλλεύσεις με καρποφόρα δένδρα και αριθμός των δένδρων τούτων					Άγροτεμάχια γεωργικής γής		
	Έκμεταλλεύσεις με ιδιόκτητον γεωργικήν γήν	Έκτασις ιδιόκτητου γεωργικής γής	Έκμεταλλεύσεις με άρδευομένην γεωργικήν γήν	Έκτασις άρδευομένης γεωργικής γής	Έλαιόδενδρα		Έσπεριδοειδή		Άλλα καρποφόρα δένδρα (χιλιάδες)	Έκμεταλλεύσεις δηλώσασαι άγροτεμάχια	Αριθμός δηλωθέντων άγροτεμα- χίων	Έκτασις δηλωθέντων άγροτεμα- χίων
					Έκμεταλλεύσεις με έλαιόδενδρα	Αριθμός δένδρων (χιλιάδες)	Έκμεταλλεύσεις με έσπεριδοειδή	Αριθμός δένδρων (χιλιάδες)				
1	2	3	4	5	6	7	8	9	10	11	12	13
Βουνηώρας Ο	202	5.936	1	55	50	1,1	—	—	1,3	198	2.185	5.867
Γαλαξιδίου Ο	220	5.388	25	147	165	7,9	23	2,3	2,7	213	1.114	5.764
Γραβιάς Ο	184	4.929	73	313	8	0,7	—	—	1,2	175	1.159	4.840
Δεσφίνης Ο	607	28.037	16	401	558	37,3	2	—	5,0	597	7.481	27.770
Δροσχωρίου Ο	165	4.016	101	275	154	15,2	—	—	1,6	163	1.836	3.918
Έλαιώνος Ο	184	3.692	70	392	180	29,1	26	0,1	1,1	181	1.149	3.651
Έπταλόφου Ο	114	1.773	98	313	—	—	—	—	3,6	114	659	1.814
Ίτέας Π	344	4.786	73	404	313	56,1	75	7,3	1,7	342	1.301	5.941
Καλοσκοπής Ο	124	1.334	117	796	4	—	—	—	4,2	112	808	1.444
Καστελλίου Ο	235	6.787	229	1.831	61	0,7	3	—	3,2	229	2.678	7.084
Καστριωτίσσης Ο	47	559	47	138	—	—	—	—	0,7	45	397	588
Κάτω Μουσούνι- τσής Ο	54	590	52	336	2	0,1	—	—	1,3	54	216	652
Κίρρας Π	143	2.255	82	310	127	17,3	75	6,8	1,3	144	840	2.314
Λιλαίας Ο	177	3.940	163	1.114	3	—	—	—	1,8	176	2.033	4.489
Μαριολάτας Ο	127	4.154	16	82	13	—	1	—	0,5	127	1.431	4.514
Μαυρολιθαρίου Ο	54	1.295	50	533	—	—	—	—	2,6	52	461	1.283
Οινοχωρίου Ο	30	578	29	84	2	—	1	—	0,7	30	494	692
Πανοουργιά Ο	65	839	56	372	1	—	1	—	2,8	64	391	890
Πεντεορίων Ο	145	4.585	1	3	141	14,0	3	—	7,3	143	2.086	4.781
Πολυθρόσου Ο	359	4.895	338	2.600	34	1,2	1	—	15,0	354	2.027	5.246
Προσηλίου Ο	138	2.164	50	168	88	2,6	—	—	1,2	127	992	2.117
Πυράς Ο	39	828	37	385	—	—	1	—	2,9	39	409	863
Σερνικακίου Ο	148	5.435	5	12	148	37,1	12	0,6	0,5	148	1.669	5.561
Σκλήθρου Ο	34	282	33	82	—	—	—	—	0,4	32	200	280
Στρέμης Ο	58	1.302	58	411	1	—	—	—	4,0	56	581	1.314
Τριταίας Ο	32	1.171	—	—	27	0,8	—	—	0,5	32	342	1.145
Χρυσού Ο	269	4.334	71	622	252	47,8	28	0,6	2,1	253	1.059	3.937

Π = πεδιναί, Η = ήμιορειναί, Ο = όρειναί κοινότητες



Πίναξ 3.1: Έκμεταλλεύσεις με ζώα και αριθμός των ζώων αυτών κατ' είδος, κατά νομόν διαμονής του άρχηγού τής εκμεταλλεύσεως

Διαμέρισμα Νομός	Αριθμός έκμεταλ- λεύσεων αί όποιαί εδήλωσαν ζώα	Αριθμός ζώων κατ' είδος (έρρενα και θήλεα κάθε ηλικίας)													
		Ίπποι	Ήμιόνιοι	Όνοι	Βόδια, άγελάδες, μόσχοι, μοσχίδες		Βούβαλοι	Πρόβατα		Αίγες		Χοίροι	Πουλερικά όλων των είδών	Κυψέλαι μελισσών	
					Έκμεταλ- λεύσεις με βόδια, άγελάδες κλπ.	Αριθμός ζώων		Έκμεταλ- λεύσεις με πρόβατα	Αριθμός ζώων	Έκμεταλ- λεύσεις με αίγας	Αριθμός ζώων				
1	2	3	4	5	6	7	8	9	10	11	12	13	14	15	
ΣΤΕΡΕΑ ΕΛΛΑΣ ΚΑΙ ΕΥΒΟΙΑ															
Σύνολον κοινοτήτων	921	150.007	60.533	50.720	74.237	28.134	78.315	125	70.612	1.359.195	97.277	893.428	48.323	2.172.655	147.058
Πεδίναί	263	52.144	24.353	11.322	26.372	8.921	30.873	88	23.816	431.765	28.826	128.748	13.941	730.352	36.971
Ήμιορειναί	242	51.175	22.687	16.717	28.491	7.890	23.700	14	23.148	459.004	32.489	295.205	15.492	1.099.572	50.003
Όρειναί	416	46.688	13.493	22.681	19.374	11.323	23.742	23	23.648	468.426	35.962	469.475	18.890	342.731	60.084
Νομός Αίτωλίας και Ακαρνανίας															
σύνολον κοινοτήτων	234	35.335	19.698	8.008	12.994	5.574	13.904	23	16.087	387.143	21.924	262.649	23.581	282.880	21.320
Πεδίναί	47	10.867	7.033	1.478	3.525	937	3.412	10	3.897	124.843	4.850	34.369	5.414	86.991	5.238
Ήμιορειναί	70	12.956	7.820	2.597	5.414	1.773	4.728	9	5.845	141.794	8.099	84.164	8.816	113.740	7.146
Όρειναί	117	11.512	4.845	3.933	4.055	2.864	5.764	4	6.345	120.506	8.975	144.116	9.351	82.149	8.936
Νομός Αττικής (έκτός Περιφέρειας Πρωτευούσης)															
σύνολον κοινοτήτων	85	22.370	4.990	4.806	13.003	3.995	20.494	5	7.949	137.243	11.937	80.098	2.970	1.068.380	19.807
Πεδίναί	39	8.731	2.007	1.718	4.966	1.969	12.116	3	3.155	48.965	4.502	14.663	1.991	294.303	7.101
Ήμιορειναί	43	12.637	2.738	2.788	7.479	1.964	8.238	2	4.443	80.724	6.931	51.323	964	744.032	10.741
Όρειναί	3	1.002	245	300	558	62	140	—	351	7.554	504	14.112	15	30.045	1.965
Νομός Βοιωτίας															
σύνολον κοινοτήτων	83	19.496	8.012	8.343	9.710	960	3.815	17	8.568	183.598	10.799	96.871	2.715	199.520	21.846
Πεδίναί	48	9.240	4.298	3.143	4.931	481	1.575	10	4.578	92.986	5.014	21.910	1.648	101.661	5.467
Ήμιορειναί	24	6.735	2.687	3.084	3.702	442	1.818	—	2.762	61.272	3.789	45.293	911	79.323	11.106
Όρειναί	11	3.521	1.027	2.116	1.077	37	422	7	1.228	29.340	1.996	29.668	156	18.536	5.273
Νομός Εββοίας															
σύνολον κοινοτήτων	159	27.727	7.626	9.893	14.570	6.126	14.027	2	17.114	188.604	20.988	173.773	4.261	224.120	39.576
Πεδίναί	68	13.147	3.888	2.313	7.456	2.962	7.472	—	8.069	67.922	9.301	36.544	1.279	123.351	12.966
Ήμιορειναί	45	8.023	2.661	3.505	4.597	1.723	3.734	1	5.124	55.894	6.507	53.135	1.379	59.842	11.904
Όρειναί	46	6.557	1.077	4.075	2.517	1.441	2.821	1	3.921	64.788	5.180	84.094	1.603	40.927	14.706
Νομός Εδρυτανίας															
σύνολον κοινοτήτων	88	8.272	1.083	2.927	3.023	3.773	6.657	1	4.151	79.632	7.205	66.353	3.287	44.391	8.775
Πεδίναί	—	—	—	—	—	—	—	—	—	—	—	—	—	—	—
Ήμιορειναί	—	—	—	—	—	—	—	—	—	—	—	—	—	—	—
Όρειναί	88	8.272	1.083	2.927	3.023	3.773	6.657	1	4.151	79.632	7.205	66.353	3.287	44.391	8.775
Νομός Φθιώτιδος															
σύνολον κοινοτήτων	181	26.720	16.497	11.126	16.733	6.642	16.247	77	12.051	289.823	17.262	133.532	9.597	272.702	21.118
Πεδίναί	55	9.419	6.715	2.608	5.320	2.341	5.698	65	3.776	94.407	4.694	19.608	3.334	115.888	5.907
Ήμιορειναί	56	10.492	6.549	4.593	7.131	1.923	5.040	2	4.805	117.294	6.886	60.178	3.368	99.366	8.825
Όρειναί	70	6.809	3.233	3.925	4.282	2.378	5.509	10	3.470	78.122	5.682	53.746	2.895	57.448	6.386
Νομός Φακίδος															
σύνολον κοινοτήτων	91	10.087	2.627	5.617	4.204	1.064	3.171	—	4.692	93.152	7.162	80.152	1.912	80.662	14.616
Πεδίναί	6	740	412	62	174	231	600	—	341	2.642	465	1.654	275	8.158	292
Ήμιορειναί	4	332	232	150	168	65	142	—	169	2.026	277	1.112	54	3.269	281
Όρειναί	81	9.015	1.983	5.405	3.862	768	2.429	—	4.182	88.484	6.420	77.386	1.583	69.235	14.043



Πίναξ 3.2: Έκμεταλλεύσεις με ζώα και αριθμός των ζώων αυτών κατ' είδος, κατ' έπαρχίαν διαμονής του άρχηγού τής έκμεταλλεύσεως

Νομός Έπαρχία	Αριθμός έκμεταλλεύσεων αί όποιαί έδήλωσαν ζώα	Αριθμός ζώων κατ' είδος (έκρενα και θήλεα κάθε ήλικίας)										Χοίροι	Πουλερικά έλων των είδων	Κυψέλαι μελισσών	
		Ίπποι	Ήμιονοί	Όνοι	Έκμεταλλεύσεις με βόδια, άγελάδες κλπ.	Αριθμός ζώων	Βούβαλοι	Έκμεταλλεύσεις με πρόβατα	Αριθμός ζώων	Έκμεταλλεύσεις με αίγας	Αριθμός ζώων				
1	2	3	4	5	6	7	8	9	10	11	12	13	14	15	
ΝΟΜΟΣ ΑΙΤΩΛΙΑΣ ΚΑΙ ΑΚΑΡΝΑΝΙΑΣ															
Σύνολον κοινοτήτων	234	35.335	19.698	8.008	12.994	5.574	13.904	23	16.087	387.143	21.924	262.649	23.581	282.880	21.320
Πεδινά	47	10.867	7.033	1.478	3.525	937	3.412	10	3.897	124.843	4.850	34.369	5.414	86.991	5.238
Ήμιορεια	70	12.956	7.820	2.597	5.414	1.773	4.728	9	5.845	141.794	8.099	84.164	8.816	113.740	7.146
Όρεινά	117	11.512	4.845	3.933	4.055	2.864	5.764	4	6.345	120.506	8.975	144.116	9.351	82.149	8.936
Έπαρχία Βάλτου															
σύνολον κοινοτήτων	30	5.332	3.514	1.891	1.847	1.073	2.601	4	2.637	74.901	3.113	64.386	6.242	37.174	5.301
Πεδινά	2	159	124	8	28	3	3	—	60	1.617	38	170	75	1.133	11
Ήμιορεια	6	1.497	1.004	563	686	190	567	—	593	26.112	634	8.915	2.160	11.212	875
Όρεινά	22	3.676	2.386	1.320	1.133	880	2.121	4	1.984	47.172	2.441	55.301	4.007	24.829	4.415
Έπαρχία Βοιτσης-Εηρομέρου															
σύνολον κοινοτήτων	42	7.826	7.081	2.676	4.448	564	3.941	10	3.112	139.306	2.626	78.081	9.020	55.905	5.082
Πεδινά	18	3.399	2.987	976	1.722	195	1.507	10	1.291	62.086	1.021	21.934	3.182	22.235	2.633
Ήμιορεια	16	3.477	3.149	1.061	2.122	317	2.063	—	1.443	61.721	1.209	38.479	4.375	24.501	2.238
Όρεινά	8	950	945	539	604	52	371	—	378	15.499	396	17.668	1.463	9.169	211
Έπαρχία Μεσολογγίου															
σύνολον κοινοτήτων	37	7.384	4.541	780	2.449	1.132	2.565	—	3.405	63.968	4.772	26.806	2.354	66.786	3.245
Πεδινά	15	3.455	2.588	218	919	485	1.390	—	1.458	34.575	1.731	7.767	1.372	32.808	1.003
Ήμιορεια	13	2.992	1.530	229	1.225	376	643	—	1.400	20.665	2.268	9.765	559	27.187	1.235
Όρεινά	9	937	423	333	305	271	532	—	547	8.728	773	9.274	423	6.791	1.007
Έπαρχία Ναυπακτίας															
σύνολον κοινοτήτων	65	5.290	1.413	1.318	1.310	1.053	1.912	1	2.721	41.673	4.579	49.028	2.971	51.467	2.983
Πεδινά	2	181	70	12	21	38	65	—	84	1.297	117	247	96	2.205	349
Ήμιορεια	9	1.339	686	165	94	138	340	1	677	11.408	1.031	8.785	580	20.900	811
Όρεινά	54	3.770	657	1.141	1.195	877	1.507	—	1.960	28.968	3.431	39.996	2.295	28.362	1.823
Έπαρχία Τριχωνίδος															
σύνολον κοινοτήτων	60	9.503	3.149	1.443	2.940	1.752	2.795	8	4.212	67.295	6.834	44.348	2.994	71.548	4.709
Πεδινά	10	3.673	1.264	264	835	216	447	—	1.004	25.268	1.943	4.251	689	28.610	1.242
Ήμιορεια	26	3.651	1.451	579	1.287	752	1.115	8	1.732	21.888	2.957	18.220	1.142	29.940	1.987
Όρεινά	24	2.179	434	600	818	784	1.233	—	1.476	20.139	1.934	21.877	1.163	12.998	1.480
ΝΟΜΟΣ ΑΤΤΙΚΗΣ (έκτός Περιφέρειας Πρωτευούσης)															
Σύνολον κοινοτήτων	85	22.370	4.990	4.806	13.003	3.995	20.494	5	7.949	137.243	11.937	80.098	2.970	1.068.380	19.807
Πεδινά	39	8.731	2.007	1.718	4.966	1.969	12.116	3	3.155	48.965	4.502	14.663	1.991	294.303	7.101
Ήμιορεια	43	12.637	2.738	2.788	7.479	1.964	8.238	2	4.443	80.724	6.931	51.323	964	744.032	10.741
Όρεινά	3	1.002	245	300	558	62	140	—	351	7.554	504	14.112	15	30.045	1.965
Έπαρχία Αιγίνης															
σύνολον κοινοτήτων	6	1.281	188	297	837	162	339	—	710	2.171	767	1.871	73	11.862	220
Πεδινά	4	620	94	163	419	100	172	—	366	942	444	708	66	4.810	133
Ήμιορεια	2	661	94	134	418	62	167	—	344	1.229	323	1.163	7	7.052	87
Όρεινά	—	—	—	—	—	—	—	—	—	—	—	—	—	—	—
Έπαρχία Άντισης (έκτός Περιφέρειας Πρωτευούσης)															
σύνολον κοινοτήτων	39	11.730	2.738	2.308	7.081	1.679	7.683	2	3.759	74.689	6.424	32.742	2.112	304.364	8.730
Πεδινά	19	4.651	1.089	964	2.510	408	1.552	—	1.440	23.238	2.729	6.743	1.535	199.176	2.157
Ήμιορεια	19	6.832	1.549	1.322	4.437	1.234	6.049	2	2.190	49.161	3.590	23.341	576	103.927	5.642
Όρεινά	1	247	100	22	134	37	82	—	129	2.290	105	2.658	1	1.261	931
Έπαρχία Κυθήρων															
σύνολον κοινοτήτων	16	1.465	14	48	1.548	380	750	—	1.191	5.766	1.171	4.696	119	14.237	3.680
Πεδινά	7	629	7	11	706	158	220	—	533	2.353	498	1.279	31	6.314	1.959
Ήμιορεια	9	836	7	37	842	222	530	—	658	3.413	673	3.417	88	7.923	1.721
Όρεινά	—	—	—	—	—	—	—	—	—	—	—	—	—	—	—
Έπαρχία Μεγαρίδος															
σύνολον κοινοτήτων	13	5.813	1.635	870	2.288	1.695	11.405	3	1.311	39.711	2.167	30.319	409	720.148	5.755
Πεδινά	7	2.428	717	304	1.071	1.266	10.037	3	652	17.740	571	4.174	330	79.706	2.621
Ήμιορεια	5	2.989	831	460	1.078	406	1.314	—	601	18.880	1.436	16.938	77	614.090	2.272
Όρεινά	1	396	87	106	139	23	54	—	58	3.091	160	9.207	2	26.352	862
Έπαρχία Τροιζηνίας															
σύνολον κοινοτήτων	10	1.994	400	1.218	1.148	78	316	—	945	13.593	1.361	8.892	252	16.874	1.245
Πεδινά	2	403	100	276	260	37	135	—	164	4.692	260	1.759	29	4.297	231
Ήμιορεια	7	1.232	242	770	603	39	177	—	617	6.728	862	4.886	211	10.145	842
Όρεινά	1	359	58	172	285	2	4	—	164	2.173	239	2.247	12	2.432	172
Έπαρχία Ύδρας															
σύνολον κοινοτήτων	1	87	15	65	101	1	1	—	33	1.313	47	1.578	5	895	177
Πεδινά	—	—	—	—	—	—	—	—	—	—	—	—	—	—	—
Ήμιορεια	1	87	15	65	101	1	1	—	33	1.313	47	1.578	5	895	177
Όρεινά	—	—	—	—	—	—	—	—	—	—	—	—	—	—	—

Πίναξ 3.2: Έκμεταλλεύσεις με ζώα και αριθμός τών ζώων αυτών κατ' είδος, κατ' έπαρχίαν διαμονής του άρχηγού τής έκμεταλλεύσεως (συνέχεια)

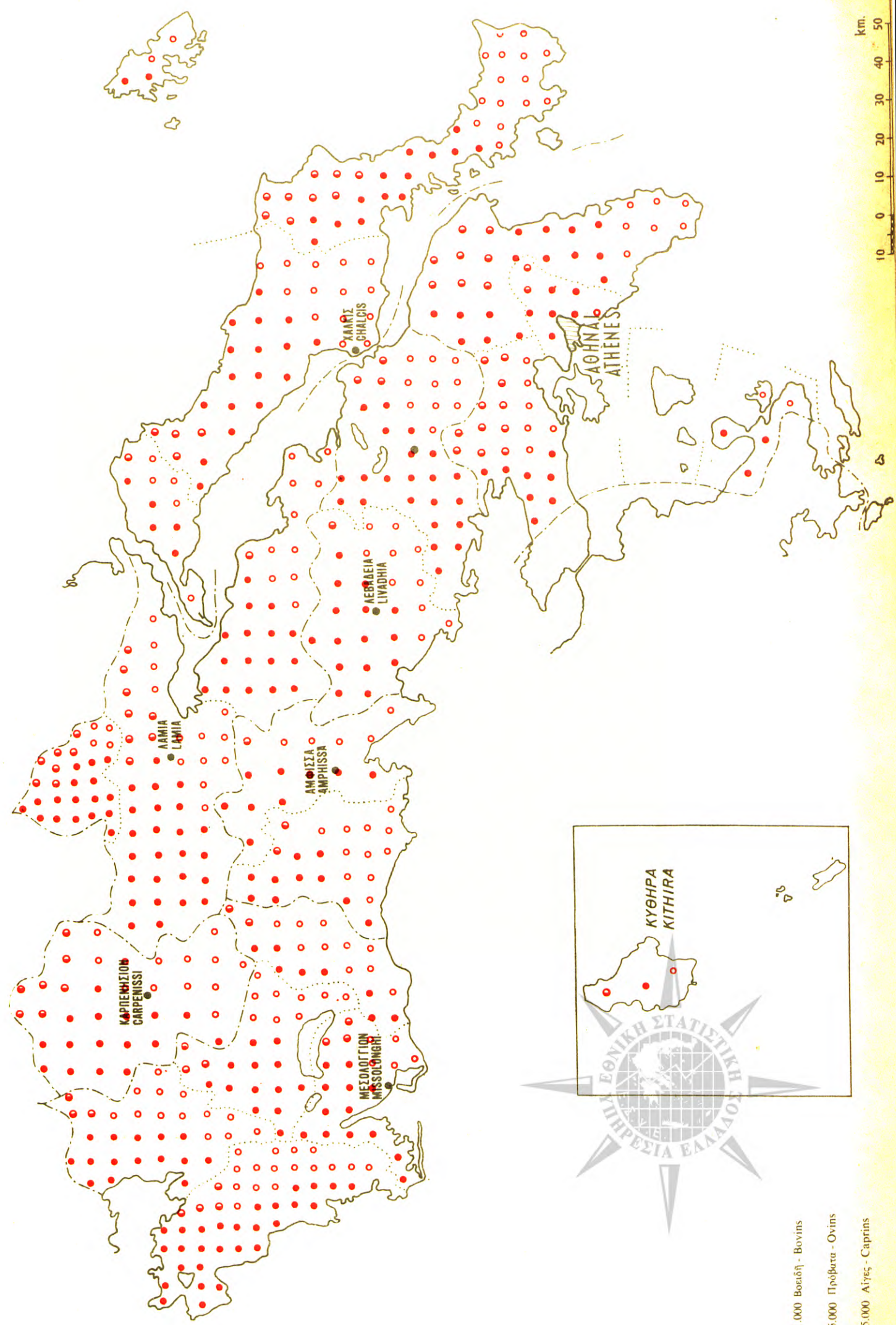
Νομός Έπαρχία	Αριθμός έκμεταλλεύσεων αι όποιαί εδήλωσαν ζώα	Αριθμός ζώων κατ' είδος (άρρνα και θήλεα κάθε ηλικίας)													
		Άπποι	Ήμιονοι	Όνοι	Βόδια, άγελάδες, μόσχοι, μοσχίδες		Βούβαλοι	Πρόβατα		Αίγες		Χοίροι	Πουλερικά όλων τών ειδών	Κυψέλαι μελισσών	
					Έκμεταλλεύσεις με βόδια, άγελάδες κλπ.	Αριθμός ζώων		Έκμεταλλεύσεις με πρόβατα	Αριθμός ζώων	Έκμεταλλεύσεις με αίγας	Αριθμός ζώων				
1	2	3	4	5	6	7	8	9	10	11	12	13	14	15	
ΝΟΜΟΣ ΒΟΙΩΤΙΑΣ															
Σύνολον κοινοτήτων	83	19.496	8.012	8.343	9.710	960	3.815	17	8.568	183.598	10.799	96.871	2.715	199.520	21.846
Πεδιναι	48	9.240	4.298	3.143	4.931	481	1.575	10	4.578	92.986	5.014	21.910	1.648	101.661	5.467
Ήμιορειναι	24	6.735	2.687	3.084	3.702	442	-1.818	-	2.762	61.272	3.789	45.293	911	79.323	11.106
Όρειναι	11	3.521	1.027	2.116	1.077	37	422	7	1.228	29.340	1.996	29.668	156	18.536	5.273
Έπαρχία Θηβών															
σύνολον κοινοτήτων	43	10.519	2.830	5.526	6.531	715	2.598	17	4.894	108.359	6.209	52.413	1.640	130.115	13.088
Πεδιναι	23	5.394	1.451	2.658	3.482	374	1.062	10	2.731	54.286	3.174	12.686	871	63.722	3.049
Ήμιορειναι	18	4.544	1.275	2.557	2.786	330	1.342	-	1.975	47.266	2.644	32.792	699	62.160	8.533
Όρειναι	2	581	104	311	263	11	194	7	188	6.807	391	6.935	70	4.233	1.506
Έπαρχία Λεβαδείας															
σύνολον κοινοτήτων	40	8.977	5.182	2.817	3.179	245	1.217	-	3.674	75.239	4.590	44.458	1.075	69.405	8.758
Πεδιναι	25	3.846	2.847	485	1.449	107	513	-	1.847	38.700	1.840	9.224	777	37.939	2.418
Ήμιορειναι	6	2.191	1.412	527	916	112	476	-	787	14.006	1.145	12.501	212	17.163	2.573
Όρειναι	9	2.940	923	1.805	814	26	228	-	1.040	22.533	1.605	22.733	86	14.303	3.767
ΝΟΜΟΣ ΕΥΒΟΙΑΣ															
Σύνολον κοινοτήτων	159	27.727	7.626	9.893	14.570	6.126	14.027	2	17.114	188.604	20.988	173.773	4.261	224.120	39.576
Πεδιναι	68	13.147	3.888	2.313	7.456	2.962	7.472	-	8.069	67.922	9.301	36.544	1.279	123.351	12.966
Ήμιορειναι	45	8.023	2.661	3.505	4.597	1.723	3.734	1	5.124	55.894	6.507	53.135	1.379	59.842	11.904
Όρειναι	46	6.557	1.077	4.075	2.517	1.441	2.821	1	3.921	64.788	5.180	84.094	1.603	40.927	14.706
Έπαρχία Ίστιαίας															
σύνολον κοινοτήτων	25	4.879	2.156	1.476	2.641	260	651	-	2.584	26.700	3.878	19.863	1.344	38.517	5.251
Πεδιναι	9	2.305	960	194	1.353	156	440	-	1.175	12.788	1.712	6.587	446	17.990	2.384
Ήμιορειναι	15	2.455	1.144	1.156	1.242	104	211	-	1.337	12.635	2.060	12.701	619	19.240	2.579
Όρειναι	1	119	52	126	46	-	-	-	72	1.277	106	575	279	1.287	288
Έπαρχία Καρυστίας															
σύνολον κοινοτήτων	70	11.645	2.660	2.881	6.866	4.279	9.203	2	8.193	78.826	9.009	85.298	1.913	81.034	10.768
Πεδιναι	31	4.914	1.030	379	3.127	1.832	4.240	-	3.395	22.897	3.603	16.281	271	37.516	3.086
Ήμιορειναι	18	3.722	1.058	1.348	2.455	1.430	3.061	1	2.772	29.459	3.051	29.794	535	25.436	3.966
Όρειναι	21	3.009	572	1.154	1.284	1.017	1.902	1	2.026	26.470	2.355	39.223	1.107	18.082	3.716
Έπαρχία Χαλκίδος															
σύνολον κοινοτήτων	64	11.203	2.810	5.536	5.063	1.587	4.173	-	6.337	83.078	8.101	68.612	1.004	104.569	23.557
Πεδιναι	28	5.928	1.898	1.740	2.976	974	2.792	-	3.499	32.237	3.986	13.676	562	67.845	7.496
Ήμιορειναι	12	1.846	459	1.001	900	189	462	-	1.015	13.800	1.396	10.640	225	15.166	5.359
Όρειναι	24	3.429	453	2.795	1.187	424	919	-	1.823	37.041	2.719	44.296	217	21.558	10.702
ΝΟΜΟΣ ΕΥΡΥΤΑΝΙΑΣ															
Σύνολον κοινοτήτων	88	8.272	1.083	2.927	3.023	3.773	6.657	1	4.151	79.632	7.205	66.353	3.287	44.391	8.775
Πεδιναι	-	-	-	-	-	-	-	-	-	-	-	-	-	-	-
Ήμιορειναι	-	-	-	-	-	-	-	-	-	-	-	-	-	-	-
Όρειναι	88	8.272	1.083	2.927	3.023	3.773	6.657	1	4.151	79.632	7.205	66.353	3.287	44.391	8.775
Έπαρχία Εύρωτανίας															
σύνολον κοινοτήτων	88	8.272	1.083	2.927	3.023	3.773	6.657	1	4.151	79.632	7.205	66.353	3.287	44.391	8.775
Πεδιναι	-	-	-	-	-	-	-	-	-	-	-	-	-	-	-
Ήμιορειναι	-	-	-	-	-	-	-	-	-	-	-	-	-	-	-
Όρειναι	88	8.272	1.083	2.927	3.023	3.773	6.657	1	4.151	79.632	7.205	66.353	3.287	44.391	8.775
ΝΟΜΟΣ ΦΘΙΩΤΙΔΟΣ															
Σύνολον κοινοτήτων	181	26.720	16.497	11.126	16.733	6.642	16.247	77	12.051	289.823	17.262	133.532	9.597	272.702	21.118
Πεδιναι	55	9.419	6.715	2.608	5.320	2.341	5.698	65	3.776	94.407	4.694	19.608	3.334	115.888	5.907
Ήμιορειναι	56	10.492	6.549	4.593	7.131	1.923	5.040	2	4.805	117.294	6.886	60.178	3.368	99.366	8.825
Όρειναι	70	6.809	3.233	3.925	4.282	2.378	5.509	10	3.470	78.122	5.682	53.746	2.895	57.448	6.386
Έπαρχία Δομοκού															
σύνολον κοινοτήτων	30	4.280	4.137	1.600	4.021	2.255	6.649	60	2.410	85.649	2.158	18.593	2.465	54.528	1.145
Πεδιναι	18	2.230	2.523	968	2.176	1.110	3.258	60	1.271	48.184	1.012	7.852	1.264	31.205	715
Ήμιορειναι	10	1.809	1.445	495	1.634	1.019	2.886	-	997	34.309	991	9.088	1.078	21.267	397
Όρειναι	2	241	169	137	211	126	505	-	142	3.156	155	1.653	123	2.056	33
Έπαρχία Λοκρίδος															
σύνολον κοινοτήτων	43	8.698	4.560	5.635	5.044	322	1.380	7	4.283	79.612	5.471	50.634	2.527	80.639	10.176
Πεδιναι	13	2.954	1.537	1.309	1.516	131	347	5	1.331	16.793	1.678	5.907	616	32.196	2.316
Ήμιορειναι	20	4.334	2.167	2.866	2.515	123	643	4	2.082	43.673	2.719	30.715	1.279	35.197	5.690
Όρειναι	10	1.410	856	1.460	1.013	68	390	1	870	19.146	1.074	14.012	632	13.246	2.170

Πίναξ 3.2: Έκμεταλλεύσεις με ζώα και αριθμός των ζώων αυτών κατ' είδος, κατ' επαρχίαν διαμονής του άρχηγού τής έκμεταλλεύσεως

Νομός Έπαρχία	Αριθμός έκμεταλ- λεύσεων αί όποιαι έδηλώσαν ζώα	Αριθμός ζώων κατ' είδος (άρρενα και θήλεα κάθε ηλικίας)													
		Ίπποι	Ήμίονοι	Όνοι	Βόδια, άγελάδες, μόσχοι, μοσχίδες		Βούβαλοι	Πρόβατα		Αίγες		Χοίροι	Πουλερικά έλων των είδων	Κυψέλαι μελισσών	
					Έκμεταλ- λεύσεις μέ βόδια, άγελάδες κλπ.	Αριθμός ζώων		Έκμεταλ- λεύσεις μέ πρόβατα	Αριθμός ζώων	Έκμεταλ- λεύσεις μέ αίγας	Αριθμός ζώων				
1	2	3	4	5	6	7	8	9	10	11	12	13	14	15	
Έπαρχία Φθιώτιδος															
σύνολον κοινοτήτων	108	13.742	7.800	3.891	7.668	4.065	8.218	10	5.358	124.562	9.633	64.305	4.605	137.535	9.797
Πεδινάι	24	4.235	2.655	331	1.628	1.100	2.093	—	1.174	29.430	2.004	5.849	1.454	52.487	2.876
Ήμισορεινάι	26	4.349	2.937	1.232	2.982	781	1.511	1	1.726	39.312	3.176	20.375	1.011	42.902	2.738
Όρεινάι	58	5.158	2.208	2.328	3.058	2.184	4.614	9	2.458	55.820	4.453	38.081	2.140	42.146	4.183
ΝΟΜΟΣ ΦΩΚΙΔΟΣ															
σύνολον κοινοτήτων	91	10.087	2.627	5.617	4.204	1.064	3.171	—	4.692	93.152	7.162	80.152	1.912	80.662	14.616
Πεδινάι	6	740	412	62	174	231	600	—	341	2.642	465	1.654	275	8.158	292
Ήμισορεινάι	4	332	232	150	168	65	142	—	169	2.026	277	1.112	54	3.269	281
Όρεινάι	81	9.015	1.983	5.405	3.862	768	2.429	—	4.182	88.484	6.420	77.386	1.583	69.235	14.043
Έπαρχία Δωριδος															
σύνολον κοινοτήτων	56	4.839	1.287	2.572	2.202	929	2.314	—	2.455	47.681	4.064	52.952	1.592	46.700	5.468
Πεδινάι	4	408	326	23	68	205	486	—	243	1.831	306	955	275	5.803	95
Ήμισορεινάι	2	284	203	136	158	65	142	—	160	1.667	233	1.048	54	2.839	190
Όρεινάι	50	4.147	758	2.413	1.976	659	1.686	—	2.052	44.183	3.525	50.949	1.263	38.058	5.183
Έπαρχία Παργασίδος															
σύνολον κοινοτήτων	35	5.248	1.340	3.045	2.002	135	857	—	2.237	45.471	3.098	27.200	320	33.962	9.148
Πεδινάι	2	332	86	39	106	26	114	—	98	811	159	699	—	2.355	197
Ήμισορεινάι	2	48	29	14	10	—	—	—	9	359	44	64	—	430	91
Όρεινάι	31	4.868	1.225	2.992	1.886	109	743	—	2.130	44.301	2.895	26.437	320	31.177	8.860



ΑΡΙΘΜΟΣ ΒΟΕΙΩΝ, ΠΡΟΒΑΤΩΝ ΚΑΙ ΑΙΓΩΝ
 EFFECTIFS DES BOVINS, DES OVINS ET DES CAPRINS



- 1.000 Βοεάδη - Bovins
- 5.000 Προβάτα - Ovins
- 5.000 Αίγες - Caprins

km. 10 0 10 20 30 40 50



Πίναξ 3.3: Έκμεταλλεύσεις με ζώα και αριθμός τῶν ζώων αὐτῶν κατ' εἶδος, κατὰ κοινότητα (ἢ δῆμον) διαμονῆς τοῦ ἀρχηγοῦ τῆς ἐκμεταλλεύσεως (συνέχεια)

Ἐπαρχία Κοινότητας (ἢ Δήμος)	Ἀριθμὸς ἐκμεταλλεύσεων αἱ ὁποῖαι ἐδῆλωσαν ζῶα	Ἀριθμὸς ζώων κατ' εἶδος (ἄρρυνα καὶ θήλεα καὶ ἡλικίας)													
		Ἴπποι	Ἡμίονοι	᾽Ονοι	Βόδια, ἀγελάδες, μόσχοι, μοσχίδες		Ποῦβαλοὶ	Πρόβατα		Αἴγες		Χοῖροι	Ποιλερικά εἰδῶν τῶν εἰδῶν	Κυφέλαι μελισσῶν	
					Ἐκμεταλλεύσεις με βόδια, ἀγελάδες κλπ.	Ἀριθμὸς ζώων		Ἐκμεταλλεύσεις με πρόβατα	Ἀριθμὸς ζώων	Ἐκμεταλλεύσεις με αἴγες	Ἀριθμὸς ζώων				
1	2	3	4	5	6	7	8	9	10	11	12	13	14	15	
Ἐπαρχία Τριχονίδος	60	9.503	3.149	1.443	2.940	1.752	2.795	8	4.212	67.295	6.834	44.348	2.994	71.548	4.709
Δῆμοι															
Ἀργινοῦ	Π	1.372	392	157	179	78	192	—	349	12.269	582	1.389	107	10.323	713
Κοινότητες															
Ἀβαρῖκου	Η	119	51	8	73	50	79	—	68	1.120	97	1.034	37	948	39
Ἀγαλιανοῦ	Η	60	—	19	18	21	21	—	29	257	53	324	29	447	59
Ἀγίας Βαρβάρας	Ο	62	26	32	16	6	10	—	42	478	54	295	28	364	59
Ἀγίας Παρασκευῆς	Ο	84	16	39	23	30	45	—	54	628	61	446	22	484	43
Ἀγίας Σοφίας	Η	135	25	—	67	54	74	—	68	970	124	517	60	1.157	30
Ἀγίου Βασίλειου	Η	73	13	21	8	19	20	—	62	487	69	348	47	861	116
Ἀγίου Βλασίου	Η	167	66	33	46	39	60	—	121	850	119	784	59	1.061	278
Ἀγίου Κωνσταντίνου	Π	122	28	17	24	3	4	—	19	776	40	61	15	616	42
Ἀετοπέτρας	Ο	73	16	20	24	46	85	—	59	659	70	1.396	93	389	25
Ἀμβρακίας	Ο	55	8	22	17	5	7	—	50	328	55	446	2	284	23
Ἀμφιλιῶν	Η	105	31	35	52	3	4	—	76	803	93	485	47	739	388
Ἀναλήψεως	Ο	394	57	28	206	210	331	—	243	3.184	349	2.603	275	3.050	92
Ἀργυροῦ Πηγαδιοῦ	Ο	58	—	4	35	35	44	—	43	356	52	359	3	222	32
Ἀφράτου	Ο	30	11	2	19	28	39	—	7	111	28	225	6	277	5
Διπλατάνου	Ο	51	4	14	8	—	—	—	10	87	51	467	23	219	23
Δοκιμίου	Π	316	165	6	74	64	120	—	66	3.207	88	123	115	3.150	81
Δρυιδάδων	Ο	119	20	28	40	63	99	—	104	1.258	115	1.757	43	611	52
Ἐλαφύτου	Η	101	63	10	41	1	1	—	16	520	79	334	11	1.120	48
Θέρμου	Η	450	95	9	116	93	172	1	182	2.182	276	1.958	87	3.246	69
Κινηρογίου	Η	446	236	40	123	4	4	—	89	1.247	350	1.118	73	3.207	107
Καλλιθέας	Η	142	32	32	46	51	75	1	58	760	118	884	51	865	6
Καλουδίου	Η	129	17	—	89	81	118	—	75	675	105	481	41	1.061	90
Καλυβίου	Π	226	120	10	11	28	41	—	75	3.497	65	118	165	2.006	106
Καστανούλας	Ο	41	9	16	12	6	8	—	28	335	32	207	19	177	61
Κάτω Χρυσοβίτης	Η	98	60	3	30	51	79	2	69	1.065	86	635	40	937	40
Κρασσάρας	Ο	79	17	69	8	—	—	—	60	840	68	689	89	485	104
Κοκκινάδων	Ο	68	1	9	47	30	40	—	55	431	64	956	7	328	35
Κονισκής	Ο	126	9	18	65	18	30	—	106	675	126	1.589	15	589	22
Κυπαρισσίου	Ο	67	32	25	40	—	—	—	52	646	65	422	52	401	16
Κυρά Βγένας	Ο	78	9	18	50	50	89	—	38	1.138	53	1.235	53	354	16
Λαμπιρίου	Ο	66	6	26	19	17	27	—	41	888	59	547	13	337	97
Λευκοῦ	Η	51	34	9	15	28	47	—	28	406	50	387	21	390	30
Μεγάλης Χώρας	Π	97	57	4	10	3	5	—	13	912	31	39	14	1.104	8
Μυρτιάς	Π	246	10	5	110	11	23	—	79	304	222	747	80	2.156	98
Νέας Ἀβόρανης	Π	237	47	31	131	2	2	—	66	881	219	516	7	1.360	31
Νερομάννας	Η	141	44	47	38	37	65	—	78	843	114	919	52	1.386	75
Νεροχωρίου	Ο	49	4	1	23	28	42	—	36	575	49	677	12	208	79
Παλινοκάρδας	Η	108	8	44	51	38	43	—	47	563	90	760	23	658	33
Παμφίλου	Η	43	31	1	9	15	27	—	29	81	38	122	6	845	—
Παναγιωτίου	Π	597	280	10	122	22	53	—	239	2.197	366	443	134	4.008	47
Παντανάσσης	Π	121	32	6	19	2	3	—	43	296	99	154	15	1.021	28
Παραβόλας	Π	339	133	18	155	3	4	—	55	929	231	661	37	2.866	88
Πεντακόρφου	Ο	103	24	36	24	31	48	—	60	866	87	1.209	72	613	145
Περισστερίου	Ο	76	33	33	26	24	54	—	32	527	64	1.084	47	457	—
Πετροχωρίου	Η	135	45	1	77	41	50	—	66	762	104	969	17	1.360	1
Ποταμούλας	Ο	91	54	26	23	3	3	—	70	669	75	371	57	847	79
Προσφίλων	Η	46	57	13	4	1	2	—	28	321	44	169	25	402	62
Σαργαδίας	Η	162	102	34	36	—	—	4	103	1.235	135	1.539	85	1.250	202
Σιδιρών	Η	42	—	12	14	6	6	—	30	289	37	234	19	365	47
Σιταραλώνων	Η	142	69	3	67	46	62	—	89	608	131	610	44	1.394	21
Σιτουμένου	Ο	85	22	53	9	20	27	—	63	1.220	72	870	107	498	79
Σκουτεράς	Η	166	62	108	18	3	3	—	89	1.240	143	765	97	1.150	73
Σκουτεσιάδας	Η	89	68	34	8	—	—	—	66	1.486	73	1.335	78	813	68
Σπαρτιά	Ο	110	15	43	36	51	83	—	71	2.048	85	2.156	44	585	17
Σπολαΐτης	Η	341	197	38	185	4	4	—	70	2.529	285	560	52	3.194	64
Χαλικίου Ἀμβρακίας	Ο	63	3	10	24	41	63	—	46	1.151	56	938	21	336	134
Χούνης	Ο	151	38	28	24	42	59	—	106	1.041	144	933	60	883	242
Χρυσοβίτης	Η	102	43	5	40	40	64	—	52	600	89	697	21	627	14
Ψηλοβράχου	Η	58	2	20	16	26	35	—	44	289	55	252	20	457	27

ΝΟΜΟΣ ΑΤΤΙΚΗΣ (ἐκτὸς Περιφέρειας Πρωτευούσης)

Ἐπαρχία Αἰγίνης	6	1.281	188	297	837	162	339	—	710	2.171	767	1.871	73	11.862	220
Δῆμοι															
Αἰγίνης	Η	513	92	126	276	62	167	—	226	1.049	278	1.112	7	6.090	87
Κοινότητες															
Ἀγκιστριῶν	Η	148	2	8	142	—	—	—	118	180	45	51	—	962	—
Βαθέας	Π	119	9	29	94	38	57	—	73	186	94	187	5	1.139	—
Κυφέλης	Π	205	31	8	89	40	71	—	106	173	165	232	21	1.615	8
Μεσαγροῦ	Π	226	40	93	176	19	38	—	142	402	168	213	40	1.885	110
Πέρδικας	Π	70	14	33	60	3	6	—	45	181	17	76	—	471	15
Ἐπαρχία Ἀττικής (ἐκτὸς Περιφ. Πρωτευούσης)	39	11.730	2.738	2.308	7.081	1.679	7.683	2	3.759	74.689	6.424	32.742	2.112	304.364	8.730
Δῆμοι															
Ἀχαρνῶν	Η	933	183	32	287	287	1.120	—	245	3.353	454	1.011	261	20.592	503
Κρατῆας	Η	804	159	92	661	56	168	—	213	8.647	387	922	65	21.088	1.356
Κρωπίας	Η	1.343	273	172	749	333	2.634	—	254	4.461	494	569	18	13.582	790
Λαυρεωτικῆς	Η	93	16	8	64	8	23	—	34	2.320	54	427	20	2.492	284
Σπάτων	Π	997	217	205	618	137	451	—	319	3.113	563	599	136	10.128	1.060
Σπεταῶν	Η	104	88	6	71	1	1	—	16	256	41	189	—	6.462	205

Π = πεδινά, Η = ἡμιτορεινά, Ο = ὄρεινα κοινότητες

Πίναξ 3.3: Έκμεταλλεύσεις με ζώα και αριθμός των ζώων αυτών κατ' είδος, κατά κοινότητα (ή δήμον) διαμονής του άρχηγού της έκμεταλλεύσεως (συνέχεια)

Έπαρχια Κοινότητας (ή Δήμος)	Αριθμός έκμεταλλευσών αι όπουιαι έδδλωσαν ζώα	Αριθμός ζώων κατ' είδος (Άρρενα και θήλεα κάθε ηλικίας)												
		Ίπποι	Ήμιονοι	Όνοι	Βόδια, αγελάδες, μόσχου, μοσχίδες		Βούβαλοι	Πρόβατα		Αίγες		Χοίροι	Πουλερικά όλων των ειδών	Κυφέλαι μελισσών
					Έκμεταλλεύσεις με βόδια, αγελάδες κλπ.	Αριθμός ζώων		Έκμεταλλεύσεις με πρόβατα	Αριθμός ζώων	Έκμεταλλεύσεις με αίγας	Αριθμός ζώων			
1	2	3	4	5	6	7	8	9	10	11	12	13	14	15
Κωνσταντίνης														
Άγιου Κωνσταντίνου Π	61	—	3	39	—	—	—	8	580	18	19	—	430	30
Άγιου Στεφάνου Π	97	22	4	29	12	41	—	18	168	47	67	2	2.754	15
Αναβόρσασσ Π	161	26	26	87	11	28	—	47	1.986	89	112	9	623	—
Ανοίσεως Π	61	14	4	38	6	33	—	18	316	38	69	—	6.578	—
Άνω Λιτσίων Η	285	63	7	163	94	298	—	112	1.452	157	703	7	6.865	46
Αυλών Η	439	119	183	300	19	48	—	156	6.822	268	3.861	1	4.231	289
Αφιδνών Η	245	49	86	215	14	38	—	78	893	183	527	—	2.110	86
Βάρης Η	140	15	10	59	10	74	—	81	3.292	74	127	365	123.573	28
Βαρνάβα Η	208	84	155	181	20	47	—	122	1.405	165	1.378	—	1.725	392
Γραμματικού Η	254	19	145	243	25	45	—	87	1.961	177	2.995	6	2.267	93
Δροσιάς Π	33	—	—	6	6	10	—	5	86	12	22	—	346	36
Καλάμου Η	274	110	105	255	6	18	2	154	822	213	1.237	—	2.102	217
Καλυβίων Θορικού Η	482	88	51	309	34	164	—	221	4.120	180	617	27	3.324	420
Καπωνηριτίου Η	268	22	125	243	13	34	—	137	1.454	205	759	—	3.267	183
Κουβαρά Η	197	24	45	179	15	54	—	115	1.386	126	558	3	2.838	270
Κρυονερίου Π	54	2	9	20	13	48	—	17	413	20	33	9	3.369	—
Μαλακιάς Π	106	37	50	78	—	—	—	53	778	80	1.852	—	1.152	177
Μαραθώνος Η	611	147	121	428	215	1.060	—	191	5.131	381	4.091	27	6.344	274
Μαρκοπούλου Με-														
σογαίας Π	901	305	71	436	55	185	—	125	3.702	414	467	8	14.460	312
Μαρκοπούλου Ω-														
ρωπού Π	219	75	45	202	8	18	—	91	716	168	255	2	1.417	44
Νέας Μάρκης Η	215	21	34	91	32	92	—	52	1.952	141	2.381	53	3.452	132
Νέων Παλατιών Η	115	13	7	36	17	75	—	23	136	61	84	1	708	120
Παιανίας Η	875	213	267	268	54	259	—	241	3.076	586	839	927	20.259	118
Παλαιάς Φωκίας Η	84	25	7	41	24	73	—	30	1.209	26	109	13	727	2
Παλλήνης Η	117	12	10	42	5	34	—	56	306	58	70	72	3.463	14
Πικερμίου Η	27	6	—	9	5	20	—	14	675	10	18	51	1.371	129
Πολυδενδρίου Π	107	10	57	105	9	18	—	60	777	96	520	—	1.206	8
Ραφήνας Η	103	17	5	13	9	29	—	25	423	40	372	1	2.626	2
Σκάλας Ωρωπού Η	142	51	35	111	32	145	—	76	1.022	83	130	—	1.526	4
Σταμάτας Π	122	32	24	84	20	80	—	56	1.499	76	1.668	24	1.355	106
Σουκαμίνου Η	112	43	49	107	26	66	—	40	797	57	80	—	1.300	46
Φυλής Ο	247	100	22	134	37	82	—	129	2.290	105	2.658	1	1.261	931
Ωρωπού Π	94	38	31	80	11	70	—	40	894	77	347	3	1.291	8
Έπαρχια Κυθέρων .. 16	1.465	14	48	1.548	380	750	—	1.191	5.766	1.171	4.696	119	14.237	3.680
Κοινότητες														
Αντικυθήρων Η	40	—	—	48	30	61	—	35	301	37	145	5	301	71
Αρωιαδικών Π	52	3	1	62	12	17	—	44	141	41	310	1	591	102
Βιραδικών Π	54	1	—	57	10	12	—	46	188	45	161	2	470	76
Γερακάρου Η	40	1	3	57	10	42	—	37	424	29	70	6	694	209
Καραβά Π	105	3	—	104	40	54	—	88	428	50	77	2	637	394
Καρβουανάων Π	130	—	3	125	35	53	—	114	487	111	152	10	1.568	248
Κοντολιανικών Η	68	—	—	72	15	23	—	50	365	60	83	7	662	109
Κυθήρων Η	169	1	3	178	41	70	—	119	401	134	575	5	1.747	391
Λιβαδίου Π	119	—	—	156	27	34	—	108	398	107	159	7	1.505	187
Λογοθετιανικών Η	124	—	4	156	37	124	—	97	646	102	322	21	1.269	117
Μητάτων Η	58	—	14	45	18	21	—	48	115	47	65	2	507	113
Μυλοποτάμου Η	83	2	—	55	6	8	—	58	272	66	515	1	729	346
Μυρτιδιών Η	64	—	2	92	18	32	—	57	225	55	521	3	608	127
Ποταμιού Η	173	3	11	123	33	114	—	129	770	125	1.053	37	1.256	240
Φρατσειών Η	85	—	—	88	29	58	—	78	259	78	151	8	812	107
Φριλεγκιανικών Π	101	—	7	130	19	27	—	83	346	84	337	2	881	843
Έπαρχια Μεγαρίδος . 13	5.813	1.635	870	2.288	1.695	11.405	3	1.311	39.711	2.167	30.319	409	720.148	5.755
Δήμοι														
Άσπροπύργου Π	1.057	487	59	614	897	7.794	—	359	9.887	99	2.237	17	19.205	596
Βιλίων Ο	396	87	106	139	23	54	—	58	3.091	160	9.207	2	26.352	862
Έλευσίνας Π	284	68	33	71	179	1.589	3	94	1.107	83	450	39	7.116	202
Έρωθρών Π	545	34	89	235	102	271	—	80	2.727	220	1.097	114	4.936	1.131
Μάνδρας Η	551	133	155	243	321	1.011	—	117	4.916	223	9.427	3	3.593	660
Μεγαρέων Η	2.312	647	241	752	72	264	—	427	11.001	1.144	6.450	68	606.140	1.032
Σαλαμίνος Π	272	80	94	90	26	130	—	54	1.984	85	244	150	6.634	689
Κοινότητες														
Αλαντείου Η	85	38	42	66	4	18	—	43	2.330	57	894	2	936	530
Άμπελακίων Π	103	35	8	12	11	39	—	24	555	40	83	10	5.264	—
Μαγαύλας Π	93	8	21	45	50	210	—	32	1.094	31	46	—	3.316	—
Νέας Περάμου Π	74	5	—	4	1	4	—	9	386	13	17	—	33.235	3
Οινόης Η	33	11	21	16	9	21	—	12	581	10	161	4	3.225	—
Σεληγιών Η	8	2	1	1	—	—	—	2	52	2	6	—	196	50
Έπαρχια Τροιζηνίας . 10	1.994	400	1.218	1.148	78	316	—	945	13.593	1.361	8.892	252	16.874	1.245
Δήμοι														
Μεθάνων Η	212	—	111	70	5	19	—	62	192	169	692	18	1.597	6
Πόρου Η	248	75	83	126	11	73	—	36	621	110	837	8	1.882	341
Κοινότητες														
Άνω Φαναρίου Η	220	110	173	103	1	2	—	120	2.980	178	2.113	56	1.797	274
Γαλατά Π	243	62	136	126	33	112	—	84	3.555	146	1.551	22	2.454	106
Δρυόπης Ο	359	58	172	285	2	4	—	164	2.173	239	2.247	12	2.432	172
Κουσουπίτσας Η	138	2	113	96	1	2	—	111	370	110	146	10	853	20
Κυφέλης Η	91	—	110	21	1	4	—	79	279	80	130	40	948	16
Μεγαλοχωρίου Η	156	—	139	45	—	—	—	120	378	128	563	76	1.239	92
Τακτικούπόλεως Π	160	38	140	134	4	23	—	80	1.137	114	208	7	1.843	125
Τροιζήνος Η	167	55	41	142	20	77	—	89	1.908	87	405	3	1.829	93
Έπαρχια Υδρας Ι	87	15	65	101	1	1	—	33	1.313	47	1.578	5	895	177
Δήμοι														
Υδρας Η	87	15	65	101	1	1	—	33	1.313	47	1.578	5	895	177

Πίναξ 3.3: Έκμεταλλεύσεις με ζώα και αριθμός των ζώων αυτών κατ' είδος, κατά κοινότητα (ή δήμον) διαμοιής του άρχηγού τής έκμεταλλεύσεως (συνέχεια)

Έπαρχια Κοινότης (ή Δήμος)	Αριθμός έκμεταλλεύσεων αι έπιτοι έδήςλωσαν ζώα	Αριθμός ζώων κατ' είδος (άρρενα και θήλεα κάθε ηλικίας)													
		Ίπποι	Ήμιονοι	Όνοι	Βόδια, άγελάδες, μόσχοι, μοσχίδες		Βούβαλοι	Πρόβατα		Αίγες		Χοίροι	Πουλερικά όλων των ειδών	Κυφέλαι μελισσών	
					Έκμεταλλεύσεις με βόδια, άγελάδες κλπ.	Αριθμός ζώων		Έκμεταλλεύσεις με πρόβατα	Αριθμός ζώων	Έκμεταλλεύσεις με αίγες	Αριθμός ζώων				
1	2	3	4	5	6	7	8	9	10	11	12	13	14	15	
ΝΟΜΟΣ ΒΟΙΩΤΙΑΣ															
Έπαρχια Θηβών 43	10.519	2.830	5.526	6.531	715	2.598	17	4.894	108.359	6.209	52.413	1.640	130.115	13.088	
Δήμοι															
Θηβαίων	Π 993	156	272	360	83	293	1	415	10.511	392	1.488	213	9.367	1.023	
Κοινότητες															
Άγιου Θωμά	Π 273	140	141	225	43	112	—	170	3.367	204	446	3	3.195	82	
Άκραψίου	Η 255	138	61	89	12	79	—	108	3.814	35	1.653	82	2.235	2.227	
Άμπελοχωρίου	Π 117	34	95	102	2	5	—	74	796	97	130	22	1.164	10	
Άρματος	Π 164	28	62	145	1	4	—	99	2.470	115	168	24	3.433	10	
Άσοπίας	Π 240	96	195	193	11	28	—	132	2.425	184	1.012	26	3.067	92	
Βαγίων	Η 778	107	541	558	16	23	—	283	4.922	296	1.554	15	7.073	818	
Βαθέος	Η 462	115	185	308	118	255	—	352	7.393	369	4.109	84	28.048	10	
Δάφνης	Η 70	28	51	49	15	55	—	32	1.557	48	479	127	405	170	
Έλαιώνος	Π 132	26	116	96	2	5	—	60	2.394	97	1.535	25	1.888	25	
Έλλοπίας	Η 171	87	49	121	1	3	—	63	1.219	143	845	63	2.507	74	
Θεσπιών	Π 346	79	235	274	7	11	—	114	280	213	262	9	2.492	390	
Θισβής	Η 273	87	116	130	9	95	—	57	1.350	183	1.569	2	1.724	1.025	
Καλλιθέας	Π 148	9	105	106	—	—	—	106	1.778	112	375	84	1.908	103	
Καπαρελλίου	Η 407	87	315	377	25	105	—	145	3.310	278	2.946	56	2.219	892	
Κάστρου	Π 194	166	33	99	2	9	—	137	6.649	113	1.562	11	667	3	
Κλειδίου	Π 94	48	91	79	16	31	—	94	1.192	71	286	—	1.032	93	
Κοκκίνου	Η 215	62	104	120	15	266	—	53	3.526	101	3.062	12	2.566	708	
Κορώνης	Η 341	52	107	144	5	44	—	104	3.402	196	3.718	—	3.111	1.338	
Λεονταρίου	Π 243	43	117	187	15	55	—	117	249	141	192	18	2.129	35	
Λεύκτρων	Π 291	92	272	209	4	6	—	88	2.091	215	1.973	4	2.035	215	
Λοκισίων	Ο 209	74	126	125	9	171	7	121	4.514	157	4.804	60	2.013	1	
Λουταφρίου	Π 78	5	88	66	6	13	—	49	657	63	88	8	1.335	76	
Μαυρομματίου	Π 416	200	208	283	7	23	—	140	3.161	228	420	5	4.517	274	
Μελισσοχωρίου	Π 174	59	107	136	10	28	—	78	732	116	158	17	1.295	28	
Μουρικίου	Η 140	49	71	46	8	13	—	84	4.070	73	1.679	95	793	254	
Νεοχωρακίου	Π 125	43	54	94	1	5	—	91	1.998	82	346	52	1.794	30	
Νεοχωρίου Θεσπιών	Η 162	21	79	107	9	24	—	62	427	121	157	5	1.424	31	
Ξηρονομής	Η 208	36	69	62	—	—	—	103	919	134	808	5	1.755	524	
Οινόφυτων	Π 120	18	41	104	7	49	9	49	1.997	73	92	10	1.436	73	
Παναγίας	Η 324	27	180	170	3	17	—	101	1.097	198	994	9	2.038	98	
Πανακτού	Η 90	28	104	35	9	17	—	52	1.077	62	1.805	2	624	134	
Παραλίας Αύλιδος	Π 150	27	114	30	64	—	—	87	1.185	76	86	1	1.260	—	
Πλαταίων	Η 247	79	129	233	26	77	—	107	2.479	160	417	120	1.836	59	
Προδρόμου	Ο 372	30	155	138	2	23	—	65	2.293	234	2.131	10	2.220	1.505	
Πύλης	Η 155	67	140	101	33	219	—	104	3.390	81	2.567	18	1.310	109	
Σκούρτων	Η 158	111	164	93	22	45	—	71	1.969	101	2.738	1	1.570	51	
Στεφάνης	Π 88	94	92	43	4	5	—	56	1.345	65	1.692	3	922	11	
Σχηματαρίου	Π 262	39	58	152	21	65	—	121	3.846	169	208	36	4.862	10	
Τανάγρας	Π 148	18	45	57	8	19	—	118	2.567	78	108	24	3.035	140	
Υπάτου	Π 83	12	56	60	4	7	—	52	1.751	38	542	210	932	15	
Φάρου	Π 131	41	57	79	61	128	—	93	536	42	48	46	5.252	—	
Χαλίας	Π 472	102	173	262	33	102	—	287	1.654	255	1.161	23	5.627	322	
Έπαρχια Λεβαδείας . 40	8.977	5.182	2.817	3.179	245	1.217	—	3.674	75.239	4.590	44.458	1.075	69.405	8.758	
Δήμοι															
Άραχόβης	Ο 641	84	515	178	—	—	—	166	8.124	317	3.943	3	1.796	770	
Διατόμου	Ο 376	184	65	95	7	104	—	207	3.353	229	5.602	5	1.994	430	
Λεβαδέων	Η 878	619	149	234	73	213	—	233	5.922	200	4.652	64	5.466	1.813	
Όρχομενού	Π 914	357	30	355	30	130	—	246	2.609	270	328	180	6.583	322	
Κοινότητες															
Άγιας Τριάδος ...	Ο 320	110	176	58	2	4	—	51	1.047	148	1.107	5	1.742	190	
Άγιου Βλασίου ...	Π 154	159	1	91	5	10	—	108	1.549	73	283	3	1.712	273	
Άγιου Γεωργίου ...	Η 427	390	47	355	5	8	—	132	991	357	888	37	3.279	260	
Άγιου Δημητρίου ...	Π 276	330	8	20	10	15	—	131	1.655	172	201	17	3.058	58	
Άγιου Μελετίου ...	Π 45	9	1	5	—	5	—	7	16	11	13	—	181	231	
Άγιου Σπυριδωνος	Π 133	114	2	18	—	—	—	71	245	72	94	2	946	7	
Άκοντίου	Π 71	79	8	13	2	5	—	52	737	48	562	7	564	13	
Άλακομενών	Π 86	68	—	11	10	12	—	66	378	54	73	8	1.032	43	
Άλάρτου	Π 334	112	60	105	23	198	—	144	5.101	68	214	182	5.046	81	
Άνθοχωρίου	Π 86	63	14	22	1	4	—	68	1.717	46	468	43	1.038	85	
Άντικύρας	Ο 96	17	16	11	2	4	—	60	284	66	103	2	809	195	
Βασιλικών	Π 49	46	4	11	1	1	—	36	666	40	98	—	973	140	
Δαυλείας	Ο 510	238	372	329	3	18	—	229	1.479	364	2.140	2	3.005	587	
Διονύσου	Π 139	119	94	71	1	1	—	137	10.068	70	1.606	115	1.179	6	
Έλικώνος	Ο 193	12	149	29	—	—	—	72	1.722	37	586	53	985	663	
Εύαγγελιστρίας ...	Η 89	35	88	29	25	204	—	38	1.076	53	1.991	1	724	39	
Θουρίου	Π 61	105	7	11	3	45	—	38	1.312	31	324	24	930	94	
Καρυζής	Π 99	86	—	25	—	—	—	47	252	67	84	114	618	6	
Κορωνείας	Ο 232	150	130	26	4	30	—	55	271	175	1.497	5	1.682	85	
Κουκουράων	Ο 112	45	67	10	7	67	—	41	2.344	39	3.537	—	204	262	
Κυριακίου	Ο 460	83	315	78	1	1	—	159	3.909	230	4.218	11	2.086	585	
Λαφιστίου	Π 177	241	21	156	—	—	—	58	1.742	84	590	4	1.756	42	
Λουτσιού	Π 110	20	67	43	—	—	—	51	727	89	1.047	2	631	128	
Μαζίου	Π 198	66	56	153	2	3	—	57	417	106	506	10	1.243	90	
Μαυρονερίου	Π 103	124	16	53	1	5	—	58	719	49	427	9	1.077	130	
Παρορίου	Π 131	104	39	53	2	2	—	63	1.071	77	462	3	1.708	31	
Παύλου	Η 401	104	141	209	5	25	—	184	3.859	298	1.651	100	3.215	2	
Πέτρας	Π 114	102	15	63	9	62	—	52	1.087	62	632	23	1.790	42	
Προσλήλου	Π 38	50	1	10	2	4	—	35	380	32	58	—	437	38	
Προφήτου 'Ηλιάς	Π 53	51	20	13	—	—	—	28	950	24	125	4	650	167	
Πύργου	Π 79	38	10	3											

Πίναξ 3.3: Έκμεταλλεύσεις με ζώα και αριθμός τών ζώων αυτών κατ' είδος, κατά κοινότητα (ή δήμον) διαμονής του άρχηγού τής έκμεταλλεύσεως (συνέχεια)

Έπαρχια Κοινότης (ή Δήμος)	Αριθμός έκμεταλλεύσεων οι οποίαι εδήλωσαν ζώα	Αριθμός ζώων κατ' είδος (Άρρενα και θήλεα κάθε ηλικίας)											Χοίροι	Πουλερικά όλων τών ειδών	Κυψέλι μελισσών
		Ίπποι	Ήμιονοι	Όνοι	Βόδια, αγελάδες, μόσχοι, μοσχίδες		Βούβαλοι	Πρόβατα		Αίγες					
					Έκμεταλλεύσεις με βόδια, αγελάδες κλπ.	Αριθμός ζώων		Έκμεταλλεύσεις με πρόβατα	Αριθμός ζώων	Έκμεταλλεύσεις με αίγας	Αριθμός ζώων				
1	2	3	4	5	6	7	8	9	10	11	12	13	14	15	
ΝΟΜΟΣ ΕΥΒΟΙΑΣ															
Έπαρχια Ίσπαιάς . . .	25	4.879	2.156	1.476	2.641	260	651	—	2.584	26.700	3.878	19.863	1.344	38.517	5.251
<i>Δήμοι</i>															
Ίσπαιάς Π	840	371	44	407	59	174	—	356	5.054	567	1.585	179	6.639	1.535	
Λουτρών Αιδηψού Η	825	91	207	434	8	23	—	454	4.056	608	4.777	39	4.613	608	
<i>Κοινότητες</i>															
Αβγαριάς Η	66	73	—	39	1	1	—	34	321	64	167	39	455	88	
Αγθινών Η	59	80	21	21	2	3	—	34	333	56	436	35	717	139	
Αγίου Π	338	103	63	277	34	114	—	229	2.960	274	1.190	33	2.453	61	
Αγριοβοτάνου Π	90	36	45	60	—	—	—	48	250	90	616	4	849	149	
Αρτεμισίου Π	142	32	6	107	22	43	—	74	403	126	292	55	1.180	1	
Άσμηνίου Π	156	54	1	138	6	15	—	97	624	138	555	31	1.309	101	
Βασιλικών Η	184	54	100	61	6	11	—	92	909	176	985	40	1.480	131	
Βουτιά Ο	153	138	125	77	6	20	—	104	1.201	144	709	193	1.457	246	
Γαλατσοάων Η	119	52	126	46	—	—	—	72	1.277	106	575	279	1.287	288	
Γαλατσοάων Η	45	52	13	22	2	4	—	30	340	39	308	30	467	41	
Γερακιούς Η	81	88	6	55	3	3	—	28	357	77	179	22	857	140	
Γουβών Η	155	53	18	114	2	10	—	77	595	147	742	21	1.057	173	
Έλληνικών Η	85	58	52	29	—	—	—	68	718	81	698	10	976	42	
Καμαριών Π	130	70	8	79	5	11	—	53	693	114	608	51	996	126	
Καστανιατίσισης . . . Η	107	149	14	41	14	25	—	30	188	83	290	30	1.105	170	
Κοκκινομηλέας Η	113	1	183	19	7	20	—	53	635	104	800	13	922	388	
Κρουνερίτη Η	103	47	118	20	—	—	—	46	659	95	487	42	982	193	
Λιτάδος Η	213	27	216	153	—	—	—	174	1.345	177	1.054	18	1.567	124	
Μηλεών Η	87	65	49	25	1	2	—	53	378	84	331	66	814	86	
Μονοκαρούς Η	86	60	27	67	4	9	—	58	715	81	388	20	704	166	
Νέου Πύργου Η	245	127	8	67	23	62	—	106	356	123	696	23	1.613	200	
Ταξιάρχου Η	248	161	25	179	51	90	—	79	880	191	1.092	22	2.124	17	
Όρεών Π	209	114	1	104	4	11	—	135	1.453	133	303	49	1.894	38	
Έπαρχια Κυρυστίας . .	70	11.645	2.660	2.881	6.866	4.279	2	8.193	78.826	9.009	85.298	1.913	81.034	10.768	
<i>Δήμοι</i>															
Καρύστου Π	427	139	57	156	107	272	—	189	3.319	254	3.468	81	3.268	473	
Κύμης Ο	379	82	21	75	11	58	—	114	965	161	2.095	17	1.522	124	
Εσχόρου Η	586	148	292	380	253	489	—	376	6.906	424	8.454	1	2.962	1.292	
<i>Κοινότητες</i>															
Άγιου Βλασίου Η	137	10	33	56	5	5	—	106	391	105	304	—	800	143	
Άγιου Γεωργίου . . . Π	126	22	2	97	38	72	—	124	747	120	445	—	780	94	
Άγιου Δημητρίου . . . Ο	108	13	68	39	28	47	—	79	1.612	97	2.066	58	537	27	
Άγιου Ιωάννου Π	238	12	6	219	142	254	—	126	1.057	196	1.084	—	1.839	138	
Άγιου Λουκά Π	327	71	38	167	50	113	—	185	1.789	263	1.159	4	2.045	106	
Άετου Ο	151	35	45	77	64	137	—	100	1.483	133	1.745	23	1.180	292	
Άκταίου Ο	47	15	47	25	11	24	—	33	515	45	1.365	28	248	42	
Άλιβερίου Π	500	106	30	335	179	551	—	305	3.267	366	1.284	5	3.985	597	
Άλυροπόταμου Η	121	48	10	126	23	35	—	80	1.400	105	1.609	42	621	226	
Άμυδαλίας Ο	133	—	60	55	113	178	—	92	1.073	119	2.199	130	679	136	
Άνδριωνάων Ο	221	24	24	100	—	—	—	170	409	170	641	—	1.021	173	
Άνω Κουρουπίου . . . Π	44	14	1	20	1	1	—	38	143	36	76	—	356	18	
Άνω Ποταμιός Ο	64	6	—	27	—	—	—	30	42	48	197	—	335	2	
Άργυρού Ο	177	48	50	149	150	331	—	146	2.559	74	1.396	70	1.168	169	
Αδωνάριου Η	451	89	10	342	180	412	—	392	1.630	341	1.110	25	3.384	462	
Άχαδερώς Η	224	55	5	188	122	260	—	173	1.390	206	1.492	—	1.444	206	
Βέλους Η	110	16	7	97	92	265	—	83	416	87	298	—	1.016	18	
Βιτάλων Ο	231	102	10	30	7	15	1	153	430	205	1.325	—	1.089	424	
Βρύσης Η	240	35	25	145	49	72	—	179	680	215	662	6	1.457	83	
Γαβαλά Π	144	15	1	159	99	240	—	96	638	123	396	2	1.105	105	
Γιαννιταίου Ο	89	12	63	43	39	62	—	67	776	79	1.409	67	437	72	
Γραμματιάς Η	90	22	29	56	43	104	—	60	435	71	546	36	744	204	
Δύστου Η	172	98	26	167	161	707	—	138	608	129	284	12	2.493	32	
Ένορίας Π	2	2	—	—	—	—	—	1	1	2	2	—	12	—	
Ζαράων Η	185	55	46	159	110	171	—	104	1.230	149	1.678	62	1.219	43	
Θαρουνών Η	127	29	121	43	79	107	—	118	1.341	121	1.522	—	809	27	
Καδίου Ο	123	27	38	25	4	7	—	100	682	76	1.141	6	684	468	
Καλημεριάνων Π	146	23	8	48	3	7	—	113	340	80	141	1	2.515	15	
Καλιανού Ο	146	5	83	36	88	172	—	94	1.176	131	1.970	132	718	306	
Καλυβίων Η	220	91	53	147	86	182	—	161	2.418	174	1.728	47	1.834	126	
Κατσαρώνου Η	74	98	11	43	16	29	—	65	1.067	63	254	43	489	8	
Κάτω Κουρουπίου . . Π	57	14	—	26	6	9	—	48	257	46	320	—	201	2	
Κάτω Ποταμιός . . . Π	84	2	—	10	—	—	—	18	24	53	65	—	485	—	
Κήπων Η	110	13	28	81	83	123	—	105	192	106	147	6	738	21	
Κοιτίου Ο	147	—	109	58	114	190	—	98	2.137	139	3.095	144	1.124	274	
Κονιστρών Π	188	8	—	50	1	2	—	105	200	76	108	2	1.310	—	
Κοκκίνων Π	93	19	5	96	85	274	—	73	516	66	637	35	928	68	
Κρεμματού Π	77	12	7	68	43	79	—	67	428	68	377	1	569	77	
Κριεζών Π	178	71	31	183	163	645	—	161	748	119	358	30	1.970	121	
Λεποφών Π	64	28	6	63	56	185	—	51	527	43	83	13	956	21	
Μακρυχωρίου Ο	97	—	59	38	80	115	—	59	1.136	81	745	—	544	210	
Μαλετιάνων Π	34	10	2	7	—	—	—	29	148	22	530	—	179	12	
Μανικίων Η	123	2	102	8	32	37	—	56	2.256	98	1.589	—	538	335	
Μαρμαριού Η	188	65	71	95	33	62	—	112	1.964	151	2.018	49	1.329	110	
Μελισσώνος Ο	18	7	23	8	8	17	—	15	295	18	533	19	121	22	
Μεσοχωριών Η	208	58	101	188	39	65	—	166	2.538	191	2.889	114	1.465	712	
Μονοδρόου Π	229	23	3	177	48	62	—	191	506	192	301	—	1.473	27	
Μύλων Ο	46	7	19	22	16	25	—	38	648	41	640	17	319	—	
Νεοχωρίου Π	119	32	5	97	96	206									

Πίναξ 3.3: Έκμεταλλεύσεις με ζώα και αριθμός τών ζώων αυτών κατ' είδος, κατά κοινότητα (ή δήμον) διαμονής του άρχηγού τής έκμεταλλεύσεως (συνέχεια)

Έπαρχια Κοινότης (ή Δήμος)	Αριθμός ζώων κατ' είδος (άρρενα και θήλεα κάθε ηλικίας)														
	Αριθμός έκμεταλλεύσεων αί όποιαι εδήλωσαν ζώα	Ίπποι	Ήμιονοι	Όνοι	Βόδια, αγελάδες, μόσχοι, μοσχίδες		Βούβαλοι	Πρόβατα		Αίγες		Χοίροι	Πουλερικά έλων τών είδων	Κυψέλαι μελισσών	
					Έκμεταλλεύσεις μέ βόδια, αγελάδες κλπ.	Αριθμός ζώων		Έκμεταλλεύσεις μέ πρόβατα	Αριθμός ζώων	Έκμεταλλεύσεις μέ αίγας	Αριθμός ζώων				
1	2	3	4	5	6	7	8	9	10	11	12	13	14	15	
Άγιου Νικολάου .. O	148	12	10	93	30	40	—	30	739	117	256	2	840	11	
Άγιου Χαλαλάμπους O	53	3	23	28	50	96	—	35	468	50	155	28	373	42	
Άγραφών .. O	163	15	99	26	83	180	—	115	5.605	128	2.411	24	598	222	
Άλεστρών .. O	38	1	3	4	1	1	—	32	277	38	266	23	134	57	
Ανατολικής Φραγκίας O	75	4	4	59	51	92	—	31	480	51	659	16	275	6	
Ανιάδας .. O	49	5	25	17	18	24	—	33	392	45	207	—	354	33	
Ασπροπύργου .. O	99	—	7	64	38	53	—	47	271	96	409	2	480	73	
Βελάβρας .. O	130	93	40	32	78	199	—	101	1.639	95	2.531	229	697	65	
Βελοτών .. O	19	—	3	8	11	22	—	10	29	19	131	1	179	3	
Βίνιανης .. O	81	23	23	39	43	103	—	46	1.343	62	1.394	33	460	18	
Βούλιπης .. O	109	21	77	28	6	11	—	60	594	96	1.171	75	515	191	
Βουτύρου .. O	72	7	6	49	41	48	—	10	135	63	165	—	602	—	
Βραγγιανών .. O	131	8	71	12	57	91	—	94	2.585	112	1.129	6	446	301	
Βράχας .. O	158	10	51	98	129	211	—	57	961	150	1.485	54	778	77	
Γρανίτης .. O	182	12	41	26	52	80	—	99	1.133	164	1.099	113	687	323	
Δάφνης .. O	98	14	9	53	77	150	—	56	1.161	95	981	62	464	19	
Δερματίου .. O	26	—	1	19	10	12	—	17	424	24	605	—	110	24	
Δομιανών .. O	121	14	18	81	100	176	—	38	842	120	792	59	687	89	
Δομίστης .. O	120	4	8	70	27	33	—	32	219	108	332	12	741	201	
Δυτικής Φραγκίας O	166	35	61	65	55	83	—	86	1.651	149	2.462	76	1.087	69	
Επιανών .. O	124	13	86	12	20	32	—	86	2.249	101	1.755	67	314	282	
Επισκοπής .. O	76	13	14	21	18	24	—	33	172	67	300	11	745	58	
Εσωχωριών .. O	32	—	1	9	22	25	—	16	183	32	414	1	199	52	
Καλασιμένου .. O	110	12	29	41	74	142	—	36	551	101	859	35	908	108	
Καρβασαρά .. O	20	2	13	3	8	24	—	19	951	12	35	2	60	126	
Καρίτης Δολοτών O	133	4	25	55	83	147	—	81	1.193	115	324	16	453	172	
Καρίτης Καρπενήσιου O	36	—	3	21	24	29	—	24	306	35	610	—	206	14	
Καρπολειού .. O	242	32	169	32	164	373	—	150	2.963	203	1.088	195	1.235	240	
Καστανέας .. O	105	1	10	35	16	21	—	76	251	102	609	—	535	94	
Καταβόθρας .. O	79	—	25	18	9	11	—	48	896	74	527	28	270	80	
Κέδρων .. O	80	4	31	19	29	32	—	53	934	75	691	67	240	92	
Κερασοχωριού .. O	199	62	61	70	80	129	—	100	1.769	156	1.947	93	1.043	132	
Κλαυσιού .. O	114	22	9	63	60	82	—	18	353	91	302	5	698	30	
Κλειστού .. O	247	23	110	141	190	499	—	129	2.531	227	1.691	162	1.630	262	
Κρικέλλου .. O	115	7	22	69	76	156	—	38	589	99	279	—	530	33	
Κυψέλου .. O	58	7	12	35	35	55	—	8	367	45	249	—	345	187	
Λεπιανών .. O	71	1	27	17	20	26	—	36	335	63	459	39	274	106	
Λημρίου .. O	75	1	22	35	30	43	—	29	432	60	356	49	471	173	
Λιθοχωριού .. O	94	6	60	14	13	27	—	60	1.200	85	1.130	64	472	15	
Μαραθέας .. O	80	4	27	53	49	94	—	29	795	73	1.176	16	472	142	
Μαράτου .. O	104	4	32	33	51	105	—	73	1.686	99	2.050	56	393	56	
Μαυρομμάτας .. O	57	4	32	16	50	137	—	34	1.187	49	546	44	269	86	
Μεγάλου Χωριού O	136	6	33	78	36	44	—	39	386	123	350	3	699	86	
Μεσοκόμης .. O	25	—	2	10	2	7	—	12	84	24	553	3	103	32	
Μικρού Χωριού .. O	87	4	7	57	53	67	—	21	374	75	366	—	624	17	
Μολόχας .. O	95	7	89	22	65	117	—	63	899	91	529	73	155	75	
Μοναστηρακίου .. O	96	9	50	23	27	41	—	57	1.266	82	1.704	58	441	108	
Μουζιλίου .. O	66	5	10	38	27	33	—	9	273	62	272	4	453	45	
Μυλοκομιτής .. O	40	5	28	3	36	82	—	8	94	35	95	21	219	39	
Μυρικής .. O	77	19	49	49	7	13	—	41	970	69	213	6	561	96	
Νεράδας .. O	224	24	183	66	125	218	—	106	1.717	205	1.143	143	1.213	214	
Νοστήμου .. O	36	4	18	21	21	35	—	8	152	32	224	—	269	18	
Παλατιοκατόνας .. O	151	61	83	34	49	70	—	98	1.788	122	1.169	109	725	165	
Παλατιοχωριού .. O	160	20	54	46	65	82	—	95	983	149	1.060	86	1.080	121	
Παπταροσιού .. O	70	3	25	36	42	66	—	31	603	61	407	29	468	41	
Παυλοπούλου .. O	52	12	11	25	44	76	—	32	741	46	614	24	257	21	
Πετραλώνων .. O	38	9	19	17	31	46	—	25	160	38	225	22	282	49	
Πρασιάς .. O	193	6	73	22	64	101	—	138	3.205	155	1.900	114	515	99	
Προδρόμου .. O	32	—	9	6	17	23	—	16	180	32	313	13	119	41	
Προυσού .. O	135	1	14	32	31	55	—	44	264	126	715	—	807	156	
Ραπτοπούλου .. O	241	31	106	40	53	80	—	165	2.964	224	2.209	141	1.004	389	
Ροσκάς .. O	57	—	20	11	11	15	—	28	480	54	1.289	12	245	59	
Σαρκίνης .. O	36	—	4	10	10	14	—	25	148	35	318	13	133	58	
Σελλάων .. O	66	8	14	40	29	42	—	29	880	55	480	26	246	25	
Σιδιέρης .. O	118	49	67	23	37	82	—	83	1.618	85	1.570	106	758	188	
Σκοπιές .. O	4	—	3	—	—	—	—	4	56	4	20	—	41	55	
Στάβλου .. O	30	3	6	15	—	2	—	23	428	27	85	—	241	—	
Σταυροπηγίου .. O	5	—	—	4	—	—	—	4	113	4	205	—	36	53	
Σταυροχωριού .. O	30	1	10	5	4	6	—	28	382	28	475	3	147	46	
Στενώματος .. O	89	12	36	30	74	101	—	30	522	69	386	42	592	172	
Στεφανίου .. O	22	—	6	13	13	20	—	12	158	22	330	2	97	12	
Συγκρέλλου .. O	54	11	24	16	25	42	—	24	331	52	207	5	333	46	
Τοπλιάνων .. O	76	31	40	10	13	25	—	46	1.003	51	1.508	54	353	87	
Τόρνου .. O	34	—	3	11	9	14	—	22	112	34	148	—	202	41	
Τριδένδρου .. O	43	2	28	1	10	16	—	24	340	41	540	—	214	69	
Τριτοτάμου .. O	191	64	141	40	39	60	—	118	2.085	173	2.376	146	1.484	150	
Τροβάτου .. O	88	24	31	25	35	77	—	57	1.974	62	435	—	372	129	
Φιδακίου .. O	35	1	4	18	18	18	—	10	180	33	216	—	216	106	
Φουρνής .. O	233	77	59	98	142	253	—	45	779	206	595	73	1.358	155	
Χαλιδιών .. O	36	—	6	9	18	22	—	29	457	45	262	32	303	56	
Χάχλιας .. O	48	11	32	8	32	59	—	18	162	33	538	5	161	29	
Χρύσως .. O	73	5	25	32	40	84	—	32	755	62	702	44	345	76	
Ψανών .. O	43	2	6	15	8	9	—	18	324	41	469	6	192	43	

ΝΟΜΟΣ ΦΘΙΩΤΙΔΟΣ

Έπαρχια	Αριθμός έκμεταλλεύσεων αί όποιαι εδήλωσαν ζώα	Ίπποι	Ήμιονοι	Όνοι	Έκμεταλλεύσεις μέ βόδια, αγελάδες κλπ.	Αριθμός ζώων	Βούβαλοι	Πρόβατα	Αίγες	Χοίροι	Πουλερικά έλων τών είδων	Κυψέλαι μελισσών			
Έπαρχια Δομοκού ...	30	4.280	4.137	1.600	4.021	2.255	6.649	60	2.410	85.649	2.158	18.593	2.465	54.528	1.145
Δήμοι															
Δομοκού	Π	226	122	29	106	140	390	—	59	2.852	78	1.125	14	1.186	44
Κοινότητες															
Άγιου Γεωργίου ..	Π	85	66	2	69	37	87	—	54	1.360	54	190	4	1.438	27
Άγιου Στεφάνου ..	Η	108	74	15	77	72	131	—	50	1.405	81	198	61	1.093	27
Άγραπιδιάς	Π	73	104	26	199	32	170	—	47	2.714	32	406	93	1.902	8
Άχλαδέας	Π	64	81	46	56	5	8	—	53	1.784	47	249	29	386	22
Βαρδαλής	Η	132	82	38	187	87	307	—	89	2.874	41	443	82	1.859	51

Π = πεδινά, Η = ήμιορεινά, Ο = όρεινά κοινότητες

Πίναξ 3.3: Έκμεταλλεύσεις με ζώα και αριθμός τῶν ζώων αὐτῶν κατ' εἶδος, κατὰ κοινότητα (ἢ δήμον) διαμονῆς τοῦ ἀρχηγοῦ τῆς ἐκμεταλλεύσεως (συνέχεια)

*Επαρχία Κοινότητας (ἢ Δήμος)	*Αριθμός ἐκμεταλλεύσεων αὶ ὅπου ἐδῆλωσαν ζῶα	*Αριθμός ζώων κατ' εἶδος (ἄρρενα καὶ θῆλα κάθε ηλικίας)													
		Ἴπποι	Ἡμίονοι	ὄνοι	Βόδια, ἀγελάδες, μῶσχοι, μωσχίδες		Βοῦβαλοι	Πρόβατα		Αἴγες		Χοῖροι	Ποιλερὴκὰ θῶων τῶν εἰδῶν	Κυφάλοι μελισσῶν	
					Ἐκμεταλλεύσεις με βόδια, ἀγελάδες κλπ.	Αριθμὸς ζώων		Ἐκμεταλλεύσεις με πρόβατα	Αριθμὸς ζώων	Ἐκμεταλλεύσεις με αἴγες	Αριθμὸς ζώων				
1	2	3	4	5	6	7	8	9	10	11	12	13	14	15	
Βελεσιῶν	H	121	104	21	109	76	198	—	75	4.411	55	958	59	2.009	22
Βουζίου	Π	105	223	147	243	67	275	—	92	6.219	83	718	38	2.496	42
Γαβρακίων	Π	81	107	55	240	53	393	2	43	2.818	25	787	62	1.074	—
Γερακίου	Π	46	79	25	58	22	63	—	35	1.287	41	913	17	351	—
Ἐκκάρας	H	284	281	60	237	153	417	—	137	5.359	88	1.104	159	3.771	77
Θαυμακού	O	104	89	23	111	56	150	—	43	1.564	51	223	62	1.234	20
Καρυῶν	Π	143	156	61	101	60	106	1	66	1.650	78	191	126	2.365	29
Κορομηλάς	Π	88	103	7	32	52	79	—	58	1.450	46	101	62	1.559	159
Λεύκας	Π	87	126	19	52	21	36	—	57	2.046	36	90	29	1.470	6
Μακρολιβάδου	H	98	20	16	112	73	175	—	51	1.117	85	252	152	1.001	3
Μαντασιᾶς	Π	170	168	322	334	48	187	—	81	2.837	130	575	203	1.799	6
Μελιττίας	H	156	149	49	111	26	81	—	89	2.217	145	625	149	1.527	6
Νέας Μακρίσης	Π	77	88	9	17	37	76	—	59	2.379	14	69	10	484	6
Νέου Μοναστηρίου	Π	258	382	45	83	143	331	57	148	6.626	28	430	79	3.953	272
Νεοχωρίου	O	137	80	114	100	70	355	—	99	1.592	104	1.430	61	822	13
Ξυριάδος	Π	156	190	5	137	94	222	—	80	2.513	48	168	29	2.007	11
Ὀμβριακῆς	H	403	350	58	329	223	617	—	190	6.666	152	1.124	124	4.830	123
Παλαμῆς	H	135	165	36	100	80	177	—	84	2.272	125	806	15	1.281	40
Περivolίου	H	208	103	17	218	127	318	—	95	4.061	137	620	95	2.602	48
Πετρατοῦ	H	164	117	185	154	102	465	—	137	3.927	82	2.958	182	1.294	—
Παλυδενδρίου	Π	81	83	19	42	41	76	—	48	992	28	51	48	975	5
Πουρναρίου	Π	146	59	21	185	82	219	—	77	2.302	72	896	67	2.366	6
Σοφιάδας	Π	132	196	30	91	105	297	—	100	3.698	2	2	89	2.832	57
Φυλαδῶνος	Π	212	190	100	131	71	243	—	114	2.657	170	891	265	2.562	15
Ἐπαρχία Λοκρίδος ..	43	8.698	4.560	5.635	5.044	322	1.380	7	4.283	79.612	5.471	50.634	2.527	80.639	10.176
Δῆμοι															
Ἄμφικλείας	H	609	264	369	395	42	147	—	188	4.366	206	1.443	12	3.303	728
Ἀταλάντης	H	675	229	453	467	5	16	—	265	3.055	445	3.237	11	4.604	566
Κοινότητες															
Ἄγιας Μαρίνης	H	82	63	26	52	2	64	—	51	1.778	39	1.426	—	767	119
Ἄγιας Παρασκευῆς	Π	69	52	11	33	3	6	5	46	279	43	222	42	1.009	95
Ἄγιας Τριάδος	Π	60	61	5	12	3	15	—	40	625	40	324	18	741	12
Ἄγιου Κωνσταντίνου	H	277	159	141	124	5	6	—	127	1.535	203	1.050	53	2.360	1.145
Ἄγιου Κωνσταντίνου	H	165	128	38	66	40	79	—	75	1.550	95	271	93	2.180	88
Ἄγιου Σεραφείμ	Π	72	106	34	47	—	—	—	48	873	56	359	64	980	—
Ἄγιου Χαράλαμπος	O	137	63	178	80	3	3	—	81	1.205	96	1.265	153	1.238	374
Ἀγάντης	H	64	80	42	20	5	27	—	43	539	53	279	26	654	78
Ἀνάβρας	O	163	43	144	119	2	3	—	105	864	125	731	177	1.682	158
Ἀρκίτας	H	70	41	105	47	—	—	—	40	426	48	1.105	89	42	158
Γουλεμίου	O	139	84	174	117	3	5	—	78	1.060	93	1.143	1	1.293	132
Δρυμιάς	O	352	252	41	106	1	2	—	123	2.974	193	1.017	22	3.216	738
Ἐλατείας	H	196	72	236	167	—	—	—	147	4.540	67	2.238	37	100	166
Ἐλάχου	H	258	55	377	256	6	64	—	181	4.887	205	3.158	178	2.739	1.036
Ζελοῦ	O	166	161	43	72	29	49	—	62	825	90	634	60	1.596	5
Καινοουργίου	Π	195	64	166	180	8	133	—	129	2.889	153	2.151	33	2.661	213
Καλαποθίου	O	78	137	113	58	9	61	—	39	1.144	63	891	273	1.779	122
Καλλιθέρας	H	98	22	23	11	3	7	—	50	517	62	248	18	1.085	146
Καμένων Βούρλων	H	174	69	256	97	14	19	—	102	2.679	143	1.683	176	617	91
Καρυῶν	O	296	134	87	203	6	8	—	112	1.799	148	182	2	3.838	180
Κάτω Τιθορέας	Π	172	18	153	80	—	—	—	102	2.940	99	2.862	19	1.261	25
Κολάκας	O	103	115	49	36	2	3	—	59	704	79	116	79	1.631	13
Κορινθίας	H	54	49	15	42	—	—	—	25	526	35	952	14	638	92
Κυπαρισίου	H	169	23	41	83	4	6	—	66	901	111	942	15	1.543	52
Λαρύνης	Π	96	116	10	42	1	1	—	69	1.296	57	167	25	1.191	138
Λευκοχωρίου	Π	479	114	464	373	5	71	—	270	2.207	341	945	170	4.404	16
Λιβαδιάνης	Π	708	299	378	360	1	37	—	337	3.620	349	1.340	22	6.989	1.267
Μαλεσίνης	Π	481	195	194	157	20	145	—	250	6.792	380	4.116	94	3.209	352
Μαρτινίου	H	131	23	155	107	—	—	—	68	999	102	363	10	1.761	125
Μεγαπλάτων	Π	189	288	107	121	103	15	—	97	1.658	167	809	32	2.097	347
Μενδενίτης	O	181	74	224	125	3	15	—	89	1.657	123	1.416	1	1.731	168
Μοθίου	H	439	269	15	103	17	35	—	101	1.510	200	277	62	4.460	250
Μώλου	Π	74	28	125	55	5	71	—	54	1.480	57	2.663	9	558	31
Ἐυλικῶν	H	77	51	46	48	6	39	—	50	1.195	57	463	14	902	90
Παναγίτσας	O	40	9	33	25	—	—	—	27	201	27	134	—	483	59
Προσκυᾶς	Π	235	202	199	148	15	36	—	155	2.926	192	2.950	301	2.742	331
Ρεγανίου	H	136	148	29	37	22	40	—	58	981	75	106	97	2.001	29
Σκαρφείας	Π	72	74	42	52	1	23	—	49	1.620	40	1.055	2	671	100
Σφέκας	H	272	56	159	185	2	3	—	107	4.258	167	1.375	—	2.062	186
Τιθορέας	H	54	25	80	56	—	38	—	44	997	45	1.338	6	358	5
Τιθρωνίου	H	141	45	55	80	—	—	—	74	735	102	1.188	17	1.463	150
Τραγιάνας	H														
Ἐπαρχία Φθιώτιδος .	108	13.742	7.800	3.891	7.668	4.065	8.218	10	5.358	124.562	9.633	64.305	4.605	137.535	9.797
Δῆμοι															
Λαμιῶν	Π	910	356	113	272	194	492	—	230	8.807	236	1.799	90	12.203	1.513
Στυλίδος	H	474	207	67	180	29	49	—	129	3.542	264	2.023	67	2.981	257
Κοινότητες															
Ἄγιου Γεωργίου	O	257	22	24	177	179	271	—	59	1.067	228	466	128	1.313	57
Ἀλεοσπίτων	Π	97	112	30	72	20	27	—	24	227	62	135	36	707	194
Ἄμουρίου	Π	89	67	10	57	27	46	—	32	763	67	106	30	817	45
Ἀνατολῆς	O	13	1	—	9	3	19	—	9	508	10	91	—	99	21
Ἀνθόλης	Π	298	197	17	33	14	23	—	68	945	141	186	69	3.708	66
Ἀνδρου	O	66	58	47	66	4	67	—	42	1.487	53	2.088	24	516	—
Ἀργυρίου	O	60	20	37	23	40	59	—	32	641	59	244	39	356	80
Ἀργυροχωρίου	O	66	44	14	49	8	11	—	29	817	57	815	1	605	2
Ἀρχανίου	O	122	75	—	103	35	60	—	58	1.591	91	323	70	1.648	65
Ἀσβεστίου	O	53	48	42	43	4	10	—	44	1.082	48	478	36	520	—
Αὐλακίου	Π	72	11	6	46	17	39	—	36	1.585	34	53	11	1.455	32
Ἄχινου	H	240	119	80	138	7	17	—	93	1.315	176	502	13	2.596	98
Ἀχλαθίου	Π	56	21	5	24	—	—	—	19	321	35	44	—	405	100
Βαθυκολίου	H	63	69	32	39	1	1	—	46	1.751	47	1.040	9	1.065	78
Βαρδάτων	Π	59	41	—	57	8	9	—	23	328	44	109			

Πίναξ 3.3: Έκμεταλλεύσεις με ζώα και αριθμός των ζώων αυτών κατ' είδος, κατά κοινότητα (ή δήμον) διαμονής του άρχηγού της εκμεταλλεύσεως (συνέχεια)

Έπαρχια Κοινότητες (ή Δήμοι)	Αριθμός εκμεταλλεύσεων οι οποίες εδήλωσαν ζώα	Αριθμός ζώων κατ' είδος (άρρενα και θήλια κάθε ηλικίας)															
		Ίπποι	Ήμιονοι	Όνοι	Βόδια, αγελάδες μόσχαι, μοσχίδες		Βούβαλοι	Πρόβατα		Αίγες		Χοίροι	Πουλερικά όλων των ειδών	Κυψέλαι μελισσών			
					Εκμετάλλεύσεις με βόδια, αγελάδες κλπ.	Αριθμός ζώων		Εκμεταλλεύσεις με πρόβατα	Αριθμός ζώων	Εκμεταλλεύσεις με αίγες	Αριθμός ζώων						
1	2	3	4	5	6	7	8	9	10	11	12	13	14	15			
Βίτολης Π	62		6		44		36		72		—		46		565		16
Γαρκίκιοι Ο	140		36		55		63		65		104		64		1.152		27
Γιαννιτσός Ο	182		131		44		117		24		30		73		1.344		69
Γλόφας Η	94		67		58		50		1		41		624		82		798
Γραμμίνης Η	111		59		8		136		59		102		62		1.417		88
Δαμάστας Η	94		120		14		10		23		30		42		1.177		66
Δάφνης Ο	20		9		5		14		9		21		11		1.114		16
Δελφίνου Ο	39		9		50		9		1		20		12		312		21
Δίβρης Η	114		32		126		76		34		123		79		1.576		86
Δικάστρου Ο	94		21		24		55		70		142		35		443		88
Διλόφου Ο	142		161		6		74		74		117		78		1.510		115
Δύο Βουνών Ο	51		23		79		18		8		40		16		646		36
Έλευθεροχωρίου . . Ο	44		48		48		20		8		127		11		286		31
Ζηλευτιού Η	84		73		6		31		6		7		27		1.583		62
Ήρακλείας Π	98		76		10		31		41		63		37		600		66
Θερμοπυλίων . . . Η	61		98		28		15		5		46		41		1.547		41
Καλαμακίου Ο	92		113		49		53		51		247		64		1.750		71
Καλλιθέας Σπερχειά- δος Ο	114		91		1		55		72		173		—		982		65
Καμπιών Ο	62		39		8		60		44		67		25		590		60
Καναλίων Ο	104		18		12		66		82		125		31		418		103
Καστανέας Ο	91		62		16		34		26		32		54		1.379		86
Καστρίου Η	121		135		8		114		67		132		47		2.076		52
Κάτω Βαρδάτου . . Π	107		97		11		44		70		119		42		140		73
Κλωνίου Η	94		64		4		80		17		23		29		707		86
Κολοκυθιάς Ο	35		9		9		17		15		35		8		558		32
Κόμματος Π	119		74		11		40		43		91		43		521		49
Κομποτάδων Η	150		145		21		110		41		71		44		685		100
Κουμαριτσίου . . . Ο	38		4		57		3		1		5		14		360		33
Κυριακωχωρίου . . Ο	132		46		100		29		61		72		81		1.434		119
Κωσταλέτη Η	100		115		11		85		3		6		24		283		83
Λαδικούς Π	74		75		1		40		44		72		19		386		51
Λεσιανοκλαδίου . . Π	247		170		14		84		21		41		52		1.161		127
Λευκάδος Η	146		61		19		94		110		200		36		606		107
Λιμογαρδίου . . . Ο	95		144		60		55		1		2		78		3.620		64
Λιτσόβλου Ο	79		6		7		61		64		110		38		508		78
Λογγιτσίου Ο	63		41		55		31		14		166		29		1.078		47
Λυγαριάς Η	131		156		26		57		7		37		76		2.729		105
Λυχνού Ο	65		62		5		33		29		38		15		179		55
Μακροκόμης . . . Π	303		121		5		96		89		154		27		985		93
Μάκρης Π	107		89		2		28		21		27		36		774		49
Μακράρων Ο	77		51		25		28		60		102		37		1.332		75
Μαυρίλου Ο	64		14		13		28		52		87		25		336		57
Μεγάλης Κόφης . . Ο	66		5		16		40		34		53		24		314		61
Μεζιάντων Η	209		96		7		168		88		166		67		1.210		125
Μερκάδας Ο	84		4		19		52		69		115		26		479		77
Μεσσίας Κόφης . . Ο	23		6		—		13		18		34		10		101		17
Μεσοποταμίας . . Π	147		168		6		34		77		157		79		1.390		77
Μεσσοχωρίου . . . Ο	63		105		1		68		14		36		17		588		60
Μοσχοκραυράς . . Η	147		157		73		106		24		50		61		2.322		97
Μοσχοχωρίου . . Π	206		186		12		44		36		38		37		395		91
Μυρσίου Η	151		59		117		114		5		19		89		760		122
Μύλων Ο	179		58		217		151		29		149		—		1.407		165
Νεοχωρίου Τιμ- φρηστού Ο	30		3		2		18		11		14		—		15		238
Νεοχωρίου Ύψάτης . Ο	63		46		34		15		1		3		—		48		3.748
Νεράιδας Ο	83		74		78		64		10		86		—		59		1.819
Νικολιτσίου Ο	20		16		4		8		19		29		—		10		173
Οΐτης Ο	124		21		122		47		4		46		—		49		533
Παλαιός Γιαννι- τσός Ο	82		34		26		65		39		103		—		61		980
Παλιοβράχας . . . Η	204		114		4		186		99		171		—		29		796
Παλιοκάστρου . . . Ο	93		6		15		69		80		186		—		42		484
Παλιοκερασείας . . Ο	150		74		139		79		9		99		—		109		3.939
Παλιοχωρίου Δω- ριών Η	163		138		91		139		9		51		—		94		1.390
Παλιοχωρίου Τιμ- φρηστού Ο	56		8		12		27		46		69		—		22		448
Παύλιανης Ο	175		7		142		26		12		25		—		63		1.096
Πελασγιάς Η	411		218		213		328		5		13		—		221		3.282
Περίβλεπτου . . . Ο	37		7		8		29		32		77		—		32		386
Περίβολου Ο	58		36		32		26		26		63		—		29		775
Περσιπερίου . . . Ο	66		46		22		13		30		35		—		16		226
Πηλαίου Ο	32		10		1		23		25		32		—		21		452
Πηλαίων Ο	51		3		37		23		45		77		—		16		217
Πλατάνου Ο	39		6		22		14		23		40		—		8		221
Πλατυστάμου . . Π	93		67		1		34		25		52		—		32		881
Πουγκακίων . . . Ο	105		22		15		47		84		111		—		60		805
Πελέας Ο	95		8		9		80		80		139		—		29		546
Πόργου Ο	107		36		28		54		36		56		—		37		372
Ραχών Η	236		49		130		215		7		8		—		75		982
Ροβολαρίου Ο	151		24		65		64		56		112		—		59		825
Ροδίτης Π	305		189		25		142		49		78		—		83		3.226
Ροδωνιάς Π	153		190		1		60		96		169		—		81		1.407
Σπαρτιδών Ο	214		65		245		174		4		60		—		161		1.950
Σπερχειάδος . . Π	448		128		28		221		91		163		—		85		1.894
Σταυρού Π	94		115		19		72		38		68		—		51		1.967
Στίρφιακας . . . Η	116		120		12		87		1		1		—		53		936
Συκή Ύψάτης . . Π	58		47		—		39		19		40		—		20		512
Τριλόφου Ο	82		16		35		70		59		110		—		56		1.575
Τασοκιάς Ο	207		29		70		197		100		169		—		97		1.904
Τιμωφρηστού . . Ο	163		27		20		110		85		127		—		51		554
Υψάτης Η	311		163		31		151		19		22		—		124		3.843
Φραντζή Η	131		189		22		93		21		38		—		55		1.294
Φτέρης Η	193		114		24		180		93		127		—		42		879

ΝΟΜΟΣ ΦΩΚΙΔΟΣ

Έπαρχια Δωρίδος	56	4.839	1.287	2.572	2.202	929	2.314	—	2.455	47.681	4.064	52.952	1.592	46.700	5.468
Κοινότητες															
Αβόρου Ο		44	1	34	4	2	2	—	13	230	44	288	11	280	27
Αγίων Πάντων . . . Ο		88	47	78	86	—	—	—	80	1.593	42	784	—	966	269
Αλετοχωρίου Ο		35	3	21	6	4	8	—	23	349	34	269	16	227	50

Π = πεδινά, Η = ήμιορεινά, Ο = όρεινά κοινότητες

