

ΦΥΣΙΚΗ ΚΙΝΗΣΗ
ΤΟΥ ΠΛΗΘΥΣΜΟΥ
ΤΗΣ ΕΛΛΑΔΟΣ



στοιχεία | 2004

ΠΡΟΛΟΓΟΣ

Η Γενική Γραμματεία Εθνικής Στατιστικής Υπηρεσίας της Ελλάδος (ΕΣΥΕ) καταρτίζει και δημοσιεύει, από το έτος 1956, στατιστικές της φυσικής κίνησης του πληθυσμού (ΦΚΠ) (γάμων, γεννήσεων και θανάτων), τα αποτελέσματα των οποίων εμφανίζονται σε ετήσια τεύχη με τον τίτλο «Στατιστική της Φυσικής Κίνησης του Πληθυσμού της Ελλάδος».

Στο τεύχος του έτους 1956 αναφέρεται η ιστορική εξέλιξη της στατιστικής της φυσικής κίνησης του πληθυσμού και στο τεύχος του έτους 1957 περιγράφεται η οργάνωση των Ληξιαρχείων και η μέθοδος κατάρτισης των σχετικών στατιστικών.

Τα γεγονότα της ΦΚΠ, που καταγράφονται στα Ληξιαρχεία των Δήμων και Κοινοτήτων, συγκεντρώνονται από τις Υπηρεσίες Στατιστικής Νομαρχιών και κατόπιν επεξεργάζονται από τη Διεύθυνση Στατιστικών Πληθυσμού και Αγοράς Εργασίας της ΕΣΥΕ, η οποία, επίσης, συνεργάζεται με τις Νομαρχίες, τις Ιερές Μητροπόλεις και τα Κέντρα Κοινωνικής Πολιτικής, για τη συνεχή βελτίωση της ποιότητας των στοιχείων.

Στην εισαγωγή όλων των τευχών περιλαμβάνονται η δημογραφική ανάλυση της γαμηλιότητας, της γεννητικότητας και της θνησιμότητας του πληθυσμού της Ελλάδος, οι υπολογισμοί του πληθυσμού κατά φύλο και ηλικία, καθώς και πίνακες επιβίωσης και προβολές του πληθυσμού. Από το έτος 1969, περιλαμβάνονται, επίσης, και στοιχεία διαζυγίων, τα οποία διαθέτει το Τμήμα Στατιστικών Δικαιοσύνης και Δημόσιας Τάξης της Διεύθυνσης Κοινωνικών Στατιστικών.

Ελπίζεται ότι τα στοιχεία που δημοσιεύονται συμβάλλουν στη μελέτη για την αντιμετώπιση των δημογραφικών προβλημάτων της Χώρας.

Η ΕΣΥΕ θεωρεί υποχρέωσή της να εκφράσει τις ευχαριστίες της σε όλους εκείνους που συνέβαλαν, με τη συνεργασία τους, στη συγκέντρωση και παρουσίαση των στοιχείων, που περιλαμβάνονται στο δημοσίευμα αυτό.

Πειραιάς, 2009

ΕΜΜΑΝΟΥΗΛ ΚΟΝΤΟΠΥΡΑΚΗΣ

Γενικός Γραμματέας
της Εθνικής Στατιστικής Υπηρεσίας
της Ελλάδος

ΠΙΝΑΚΑΣ ΠΕΡΙΕΧΟΜΕΝΩΝ

	Σελίδα
ΠΡΟΛΟΓΟΣ	5
Σύμβολα και Συντμήσεις	13
Εισαγωγή	
A' ΓΕΝΙΚΑ	17
B' ΑΝΑΛΥΣΗ ΤΩΝ ΣΤΟΙΧΕΙΩΝ	18
1. Γάμοι	18
2. Γεννήσεις ζώντων	19
3. Γεννήσεις νεκρών	21
4. Θάνατοι	21
5. Βρεφική θνησιμότητα	24
6. Πίνακες επιβίωσης	24
7. Αύξηση του πληθυσμού	25
8. Προβλεπόμενος πληθυσμός	25
Γ' ΑΚΡΙΒΕΙΑ ΤΩΝ ΣΤΟΙΧΕΙΩΝ	26
1. Επί των γάμων	26
2. Επί των γεννήσεων ζώντων	26
3. Επί των θανάτων	26
Δ' ΔΙΑΖΥΓΙΑ	27
Πίνακες σχετικών αριθμών (ποσοστά και αναλογίες)	31

Πίνακες απόλυτων αριθμών

ΓΕΝΙΚΟΙ ΠΙΝΑΚΕΣ

Πίνακες

1. Γάμοι, γεννήσεις ζώντων και θάνατοι στην Ελλάδα κατά το έτος 2004, κατά τόπο μόνιμης κατοικίας και τόπο του συμβάντος	
α) Εσωτερικό κατά περιφέρειες, με διάκριση σε περιοχές αστικές, ημιαστικές και αγροτικές – Εξωτερικό	63
β) Κατά νομούς, με διάκριση σε περιοχές αστικές, ημιαστικές και αγροτικές	65
γ) Κατά αστικότητα, πολεοδομικά συγκροτήματα, δήμους και κοινότητες, με κεντρικό οικισμό πόλη ή κωμόπολη	70

ΠΙΝΑΚΕΣ ΓΑΜΩΝ

2. Γάμοι που τελέσθηκαν στην Ελλάδα κατά το έτος 2004, κατά μήνα και τόπο μόνιμης κατοικίας του συζύγου	
Εσωτερικό κατά περιφέρειες, με διάκριση σε περιοχές αστικές, ημιαστικές και αγροτικές – Εξωτερικό	183

	Σελίδα
3. Γάμοι που τελέσθηκαν στην Ελλάδα κατά το έτος 2004, κατά ηλικία, προηγούμενη οικογενειακή κατάσταση και τόπο μόνιμης κατοικίας του συζύγου	184
α) Εσωτερικό κατά περιοχές αστικές, ημιαστικές και αγροτικές – Εξωτερικό	
β) Κατά περιφέρειες:	186
I. Σύνολο	191
II. Θρησκευτικοί γάμοι	196
III. Πολιτικοί γάμοι	
4. Γάμοι που τελέσθηκαν στην Ελλάδα κατά το έτος 2004, κατά ηλικία, προηγούμενη οικογενειακή κατάσταση και τόπο μόνιμης κατοικίας της συζύγου	201
α) Εσωτερικό κατά περιοχές αστικές, ημιαστικές και αγροτικές – Εξωτερικό	
β) Κατά περιφέρειες:	203
I. Σύνολο	208
II. Θρησκευτικοί γάμοι	213
III. Πολιτικοί γάμοι	
5. Γάμοι που τελέσθηκαν στην Ελλάδα κατά το έτος 2004, κατά ηλικία του συζύγου και της συζύγου και τόπο μόνιμης κατοικίας του συζύγου	218
Εσωτερικό κατά περιοχές αστικές, ημιαστικές και αγροτικές – Εξωτερικό	
6. Γάμοι που τελέσθηκαν στην Ελλάδα κατά το έτος 2004, κατά προηγούμενη οικογενειακή κατάσταση του συζύγου και της συζύγου και τόπο μόνιμης κατοικίας του συζύγου	220
Εσωτερικό κατά περιοχές αστικές, ημιαστικές και αγροτικές – Εξωτερικό	
7. Γάμοι που τελέσθηκαν στην Ελλάδα κατά το έτος 2004, κατά ηλικία, επίπεδο μόρφωσης και τόπο μόνιμης κατοικίας του συζύγου	221
Εσωτερικό κατά περιοχές αστικές, ημιαστικές και αγροτικές – Εξωτερικό	
8. Γάμοι που τελέσθηκαν στην Ελλάδα κατά το έτος 2004, κατά ηλικία, επίπεδο μόρφωσης και τόπο μόνιμης κατοικίας της συζύγου	223
Εσωτερικό κατά περιοχές αστικές, ημιαστικές και αγροτικές – Εξωτερικό	
9. Γάμοι που τελέσθηκαν στην Ελλάδα κατά το έτος 2004, κατά επίπεδο μόρφωσης του συζύγου και της συζύγου και τόπο μόνιμης κατοικίας του συζύγου	225
Εσωτερικό κατά περιοχές αστικές, ημιαστικές και αγροτικές – Εξωτερικό	

ΠΙΝΑΚΕΣ ΓΕΝΝΗΣΕΩΝ ΖΩΝΤΩΝ

10. Γεννήσεις ζώντων στην Ελλάδα κατά το έτος 2004, κατά μήνα του συμβάντος και τόπο μόνιμης κατοικίας της μητέρας	
Εσωτερικό κατά περιφέρειες, με διάκριση σε περιοχές αστικές, ημιαστικές και αγροτικές – Εξωτερικό	228
11. Γεννήσεις ζώντων στην Ελλάδα κατά το έτος 2004, κατά τόπο και μήνα του συμβάντος	
Σύνολο Ελλάδος κατά περιφέρειες, με διάκριση σε περιοχές αστικές, ημιαστικές και αγροτικές	232
12. Γεννήσεις ζώντων στην Ελλάδα κατά το έτος 2004, κατά τόπο μόνιμης κατοικίας της μητέρας και αναλόγως του μέρους όπου ακριβώς συνέβη η γέννηση	
Εσωτερικό κατά περιφέρειες, με διάκριση σε περιοχές αστικές, ημιαστικές και αγροτικές – Εξωτερικό	236

	Σελίδα
13. Γεννήσεις ζώντων στην Ελλάδα κατά το έτος 2004, κατά τόπο μόνιμης κατοικίας της μητέρας και αναλόγως του προσώπου που παραστάθηκε κατά τον τοκετό Εσωτερικό κατά περιφέρειες, με διάκριση σε περιοχές αστικές, ημιαστικές και αγροτικές – Εξωτερικό	238
14. Γεννήσεις ζώντων στην Ελλάδα κατά το έτος 2004, κατά τόπο μόνιμης κατοικίας της μητέρας, φύλο και την εντός ή εκτός γάμου γέννηση του νεογέννητου Εσωτερικό κατά περιφέρειες, με διάκριση σε περιοχές αστικές, ημιαστικές και αγροτικές – Εξωτερικό	240
15. Γεννήσεις ζώντων στην Ελλάδα κατά το έτος 2004, κατά τόπο μόνιμης κατοικίας και ηλικία της μητέρας, φύλο και την εντός ή εκτός γάμου γέννηση του νεογέννητου Εσωτερικό κατά περιοχές αστικές, ημιαστικές και αγροτικές – Εξωτερικό	242
16. Γεννήσεις ζώντων γεννημένων εντός γάμου στην Ελλάδα κατά το έτος 2004, κατά τόπο μόνιμης κατοικίας και ηλικία της μητέρας και αναλόγως της διάρκειας του γάμου α) Εσωτερικό κατά περιοχές αστικές, ημιαστικές και αγροτικές – Εξωτερικό β) Κατά περιφέρειες	244 246
17. Γεννήσεις ζώντων στην Ελλάδα κατά το έτος 2004, κατά τόπο μόνιμης κατοικίας και ηλικία της μητέρας και κατά σειρά γέννησης του τέκνου α) Εσωτερικό κατά περιοχές αστικές, ημιαστικές και αγροτικές – Εξωτερικό β) Κατά περιφέρειες	250 251
18. Τοκετοί στην Ελλάδα κατά το έτος 2004, κατά τόπο μόνιμης κατοικίας της μητέρας, αναλόγως του τύπου αυτών και της κατάστασης των γεννηθέντων τέκνων Εσωτερικό κατά περιοχές αστικές, ημιαστικές και αγροτικές – Εξωτερικό	254
19. Γεννήσεις ζώντων γεννημένων εντός γάμου στην Ελλάδα κατά το έτος 2004, κατά επάγγελμα του πατέρα και σειρά γέννησης του τέκνου	255

ΠΙΝΑΚΕΣ ΓΕΝΝΗΣΕΩΝ ΝΕΚΡΩΝ

20. Γεννήσεις νεκρών στην Ελλάδα κατά το έτος 2004, κατά τόπο μόνιμης κατοικίας της μητέρας και τόπο όπου συνέβη η γέννηση α) Εσωτερικό κατά περιοχές, με διάκριση σε περιοχές αστικές, ημιαστικές και αγροτικές – Εξωτερικό β) Κατά νομούς, με διάκριση σε περιοχές αστικές, ημιαστικές και αγροτικές	259 260
--	------------

ΠΙΝΑΚΕΣ ΘΑΝΑΤΩΝ

21. Θάνατοι στην Ελλάδα κατά το έτος 2004, κατά τόπο μόνιμης κατοικίας του θανόντος και μήνα του συμβάντος Εσωτερικό κατά περιφέρειες, με διάκριση σε περιοχές αστικές, ημιαστικές και αγροτικές – Εξωτερικό	264
22. Θάνατοι στην Ελλάδα κατά το έτος 2004, κατά τόπο και μήνα του συμβάντος Σύνολο Ελλάδος κατά περιφέρειες, με διάκριση σε περιοχές αστικές, ημιαστικές και αγροτικές	265

23. Θάνατοι στην Ελλάδα κατά το έτος 2004, κατά τόπο μόνιμης κατοικίας του θανόντος, αναλόγως του είδους της πιστοποίησής τους και του μέρους όπου ακριβώς συνέβησαν Εσωτερικό κατά περιφέρειες, με διάκριση σε περιοχές αστικές, ημιαστικές και αγροτικές – Εξωτερικό	266
24. Θάνατοι στην Ελλάδα κατά το έτος 2004, κατά τόπο του συμβάντος, αναλόγως του είδους της πιστοποίησής τους και του μέρους όπου ακριβώς συνέβησαν Σύνολο Ελλάδος κατά περιφέρειες, με διάκριση σε περιοχές αστικές, ημιαστικές και αγροτικές	267
25. Θάνατοι στην Ελλάδα κατά το έτος 2004, κατά τόπο μόνιμης κατοικίας, φύλο και ηλικία του θανόντος Εσωτερικό κατά περιφέρειες, με διάκριση σε περιοχές αστικές, ημιαστικές και αγροτικές – Εξωτερικό	268
26. Θάνατοι στην Ελλάδα κατά το έτος 2004, κατά τόπο μόνιμης κατοικίας, φύλο, ηλικία και οικογενειακή κατάσταση του θανόντος Εσωτερικό κατά περιοχές αστικές, ημιαστικές και αγροτικές – Εξωτερικό	284
27. Θάνατοι στην Ελλάδα κατά το έτος 2004, κατά τόπο μόνιμης κατοικίας του θανόντος και αιτία θανάτου (Συνεπτυγμένος Διεθνής Κατάλογος του 1975)	286
α) Εσωτερικό κατά περιφέρειες – Εξωτερικό με διάκριση κατά φύλο	298
β) Κατά νομούς	
28. Θάνατοι στην Ελλάδα κατά το έτος 2004, κατά τόπο μόνιμης κατοικίας, φύλο του θανόντος και αιτία θανάτου (Ενδιάμεσος Διεθνής Κατάλογος του 1975) Εσωτερικό κατά περιοχές αστικές, ημιαστικές και αγροτικές – Εξωτερικό	310
29. Θάνατοι στην Ελλάδα κατά το έτος 2004, κατά φύλο, ηλικία του θανόντος και αιτία θανάτου (Συνεπτυγμένος Διεθνής Κατάλογος του 1975)	328
30. Θάνατοι στην Ελλάδα κατά το έτος 2004, κατά τόπο μόνιμης κατοικίας του θανόντος, είδος πιστοποίησης και αιτία θανάτου (Συνεπτυγμένος Διεθνής Κατάλογος του 1975) Εσωτερικό – Εξωτερικό	340

ΠΙΝΑΚΕΣ ΘΑΝΑΤΩΝ ΒΡΕΦΩΝ ΚΑΤΩ ΤΟΥ ΕΝΟΣ ΕΤΟΥΣ

31. Θάνατοι βρεφών στην Ελλάδα κατά το έτος 2004, ηλικίας κάτω του ενός έτους, κατά τόπο μόνιμης κατοικίας του θανόντος και τόπο του συμβάντος	
α) Εσωτερικό κατά περιφέρειες, με διάκριση σε περιοχές αστικές, ημιαστικές και αγροτικές – Εξωτερικό	345
β) Κατά νομούς, με διάκριση σε περιοχές αστικές, ημιαστικές και αγροτικές	346
32. Θάνατοι βρεφών στην Ελλάδα κατά το έτος 2004, ηλικίας κάτω του ενός έτους, κατά τόπο μόνιμης κατοικίας, φύλο και ηλικία του θανόντος, και κατά μήνα του συμβάντος Εσωτερικό κατά περιοχές αστικές, ημιαστικές και αγροτικές – Εξωτερικό	349
33. Θάνατοι βρεφών στην Ελλάδα κατά το έτος 2004, ηλικίας κάτω του ενός έτους, κατά τόπο μόνιμης κατοικίας, φύλο, ηλικία και την εντός ή εκτός γάμου γέννηση του θανόντος Εσωτερικό κατά περιοχές αστικές, ημιαστικές και αγροτικές – Εξωτερικό	351

	Σελίδα
34. Θάνατοι βρεφών στην Ελλάδα κατά το έτος 2004, ηλικίας κάτω του ενός έτους, κατά ηλικία του θανόντος και αιτία θανάτου (Λεπτομερής Διεθνής Κατάλογος του 1975)	354
35. Θάνατοι βρεφών κατά το έτος 2004 ηλικίας κάτω του ενός έτους, κατά τόπο μόνιμης κατοικίας, φύλο και ηλικία του θανόντος, και γεννήσεις νεκρών, κατά τόπο μόνιμης κατοικίας της μητέρας Εσωτερικό κατά νομούς – Εξωτερικό	356

ΣΥΜΒΟΛΑ ΚΑΙ ΣΥΝΤΜΗΣΕΙΣ

Σύμβολα:

- * Προσωρινά στοιχεία.
- . Δεν είναι δυνατό να υπάρξουν στοιχεία.
- ... Δεν υπάρχουν διαθέσιμα στοιχεία.
- Μηδέν ή λιγότερο από το μισό της μονάδας που χρησιμοποιείται.
- (.) Οι χιλιάδες και τα εκατομμύρια χωρίζονται με μία στιγμή.
- (,) Των δεκαδικών αριθμών προτάσσεται κόμμα.
- 0,0 Ποσοστό ή αναλογία μεγαλύτερη του 0, αλλά μικρότερη του 0,05.
- % Ποσοστιαία αναλογία στις 100 μονάδες.
- ‰ Ποσοστιαία αναλογία στις 1.000 μονάδες.

Με αραβικούς αριθμούς έχουν αριθμηθεί οι πίνακες των απόλυτων αριθμών και με ελληνικούς αριθμούς οι πίνακες των σχετικών αριθμών.

Αντιστοιχία αραβικών και ελληνικών αριθμών

1	2	3	4	5	6	7	8	9	10	11	12	13
α'	β'	γ'	δ'	ε'	στ'	ζ'	η'	θ'	ι'	ια'	ιβ'	ιγ'
14	15	16	17	18	19	20	21	22	23	24	25	26
ιδ'	ιε'	ιστ'	ιζ'	ιη'	ιθ'	κ'	κα'	κβ'	κγ'	κδ'	κε'	κστ'
27	28	29	30	31	32	33	34	35	36	37		
κζ'	κη'	κθ'	λ'	λα'	λβ'	λγ'	λδ'	λε'	λστ'	λζ'		

Συντμήσεις:

- Κ = Κοινότητα
- Δ = Δήμος
- Ν = Νομός

ΕΙΣΑΓΩΓΗ

A. ΓΕΝΙΚΑ

1. Το τεύχος αυτό αναφέρεται στη Στατιστική της Φυσικής Κίνησης του πληθυσμού της Ελλάδος κατά το έτος 2004. Τα δημοσιευόμενα στο τεύχος αυτό στατιστικά στοιχεία συγκεντρώθηκαν από τα Ληξιαρχεία όλων των Δήμων και Κοινοτήτων της Χώρας.

2. Δεν περιορίζεται όμως, η έκδοση αυτή στο έτος 2004 μόνο. Περιλαμβάνει, επίσης, συγκριτικούς πίνακες της προπολεμικής προς τη μεταπολεμική περίοδο και παρουσιάζει έτσι την εξέλιξη των γεγονότων της φυσικής κίνησης του πληθυσμού από την προ του Β΄ Παγκοσμίου Πολέμου περίοδο μέχρι τη σύγχρονη. Του ετήσιου αυτού τεύχους έχουν ήδη προηγηθεί κατά τη μεταπολεμική περίοδο τα αντίστοιχα ετήσια τεύχη των ετών 1956 – 1997. Τα στοιχεία αυτών των τελευταίων ετών, με την παράλληλη βελτίωση των ληξιαρχικών καταγραφών, σε συνδυασμό προς τα αναλυτικά αποτελέσματα της Απογραφής Πληθυσμού της 18ης Μαρτίου 2001, αποτελούν το υλικό για τη μελέτη των δημογραφικών προβλημάτων της Χώρας.

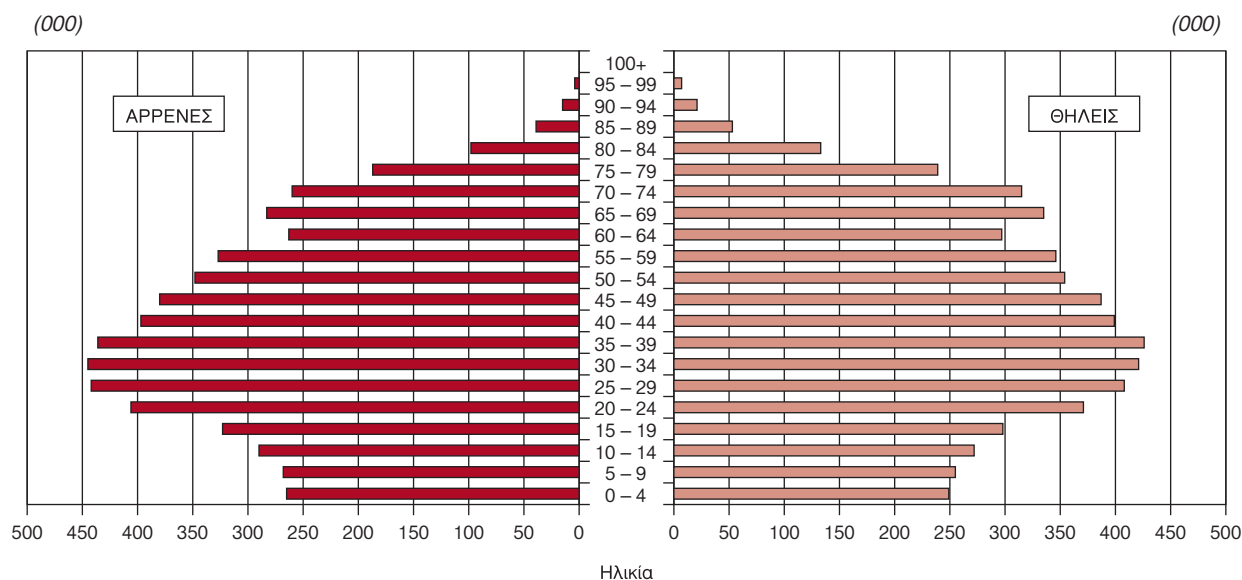
3. Τα τεύχη από το 1962 και μετά διαφέρουν στην ύλη από τα προηγούμενα ετήσια τεύχη των ετών 1961 και 1962, κατά το ότι, κυρίως, στα πρόσφατα τεύχη έχει περιληφθεί ο υπολογιζόμενος πληθυσμός κατά φύλο και ηλικία όλων των ετών από το έτος 1958, καθώς και οι πίνακες επιβίωσης· επιπλέον, τα τεύχη των ετών 1964 έως και 2004 περιέλαβαν και προβολές πληθυσμού. Επίσης, τα τελευταία ετήσια τεύχη διαφέρουν των προηγούμενων ετήσιων τευχών κατά την έκταση. Πολλοί από τους λεπτομερείς πίνακες περικόπησαν. Περιορίστηκαν οι δημοσιευόμενοι πίνακες στα περισσότερο σημαντικά στοιχεία, από το τεύχος δε του έτους 1965 και μετά, έγινε ακόμη μεγαλύτερη περικοπή πινάκων. Η κατάταξη των θανάτων κατά αιτία, από το έτος 1979, γίνεται

με βάση τη «Διεθνή Στατιστική Ταξινόμηση των Νόσων, των Κακώσεων και των Αιτιών Θανάτου» (Αναθεώρηση του 1975), ενώ για τα έτη 1968 μέχρι και 1978 η κατάταξη έγινε με βάση την Αναθεώρηση του 1965. Για τα έτη 1960 μέχρι και 1967 η κατάταξη έγινε με βάση την Αναθεώρηση του 1955.

4. Οι πίνακες επιβίωσης, δημοσιευόμενοι συνοπτικά, αναφέρονται στο σύνολο της Χώρας για τα έτη ή τις περιόδους 1928, 1950, 1960, 1970, 1980, 1990 και 2000. Επιπλέον, για την περίοδο περί το 2000, παρατίθενται πλήρεις πίνακες επιβίωσης, οι οποίοι παρέχουν τιμές για κάθε έτος ηλικίας, αρρένων και θηλέων, για το σύνολο του πληθυσμού της Ελλάδος. Οι παρατιθέμενες προβολές πληθυσμού αναφέρονται στην περίοδο 2005 – 2050.

5. Ορισμένα βασικά ζητήματα, κατατοπιστικά του αναγνώστη του τεύχους αυτού, περιέχονται σε προηγούμενα τεύχη. Έτσι, η ιστορική εξέλιξη της στατιστικής της φυσικής κίνησης του πληθυσμού της Ελλάδος, καθώς και η κατάταξη των στοιχείων περιγράφηκαν στο ετήσιο τεύχος «Στατιστική της Φυσικής Κίνησης του Πληθυσμού της Ελλάδος κατά το έτος 1956». Η οργάνωση και η λειτουργία των Ληξιαρχείων (τα οποία αποτελούν τις πηγές πληροφοριών της στατιστικής της φυσικής κίνησης πληθυσμού), καθώς και η οργάνωση και η λειτουργία της στατιστικής της φυσικής κίνησης πληθυσμού, αναπτύχθηκαν στο ετήσιο τεύχος «Στατιστική της Φυσικής Κίνησης του Πληθυσμού της Ελλάδος κατά το έτος 1957». Η μακροχρόνια εξέλιξη της γαμηλιότητας, της γεννητικότητας και της θνησιμότητας στην Ελλάδα, καθώς και η σύγκριση των αντίστοιχων γεγονότων της προπολεμικής και της μεταπολεμικής περιόδου, κατά τα διάφορα χαρακτηριστικά τους, αναλύθηκαν στο ετήσιο τεύχος «Στατιστική της Φυσικής Κίνησης του Πληθυσμού της Ελλάδος κατά το έτος 1959», καθώς και στο τεύχος του έτους 1958. Στα τεύχη αυτά παραπέμπεται ο αναγνώστης για τα θέματα αυτά.

Διάγραμμα 1: Πυραμίδα του υπολογιζόμενου πληθυσμού της Ελλάδος στο μέσο του έτους 2004



6. Στα δημοσιευόμενα στο τεύχος αυτό στοιχεία περιλαμβάνονται γεγονότα φυσικής κίνησης πληθυσμού (γάμοι, γεννήσεις και θάνατοι), συμβάντα στην Ελλάδα κατά το έτος 2004 και δηλωθέντα στα Ληξιαρχεία του τόπου, όπου συνέβη το γεγονός.

7. Ο υπολογισμός των ποσοστών για κάθε είδους γεγονότα (γάμοι, γεννήσεις, θάνατοι) έγινε με τη διαίρεση του αριθμού των γεγονότων (πολλαπλασιαζομένων επί 1.000) διά του υπολογιζόμενου πληθυσμού της Χώρας στο μέσο του έτους 2004 (30 Ιουλίου 2004). Ο υπολογισμός του πληθυσμού αυτού έχει ως σημείο αφετηρίας τη χρονολογία της διενεργηθείσας απογραφής (18 Μαρτίου 2001) και προέκυψε από την επίδραση σε αυτόν των γεννήσεων, των θανάτων, της εξωτερικής μεταναστευτικής κίνησης και της παλιννόστησης.

B. ΑΝΑΛΥΣΗ ΤΩΝ ΣΤΟΙΧΕΙΩΝ

1. Γάμοι

8. Το σύνολο των τελεσθέντων γάμων στην Ελλάδα κατά το έτος 2004, ανήλθε σε 51.377, το δε γενικό ποσοστό γαμηλιότητας σε 4,6 γάμους επί πληθυσμού 1.000 ατόμων (βλέπε πίνακα στ'). Το ποσοστό αυτό βρίσκεται σε χαμηλότερο επίπεδο σε σχέση με αυτό του προηγούμενου έτους 2003.

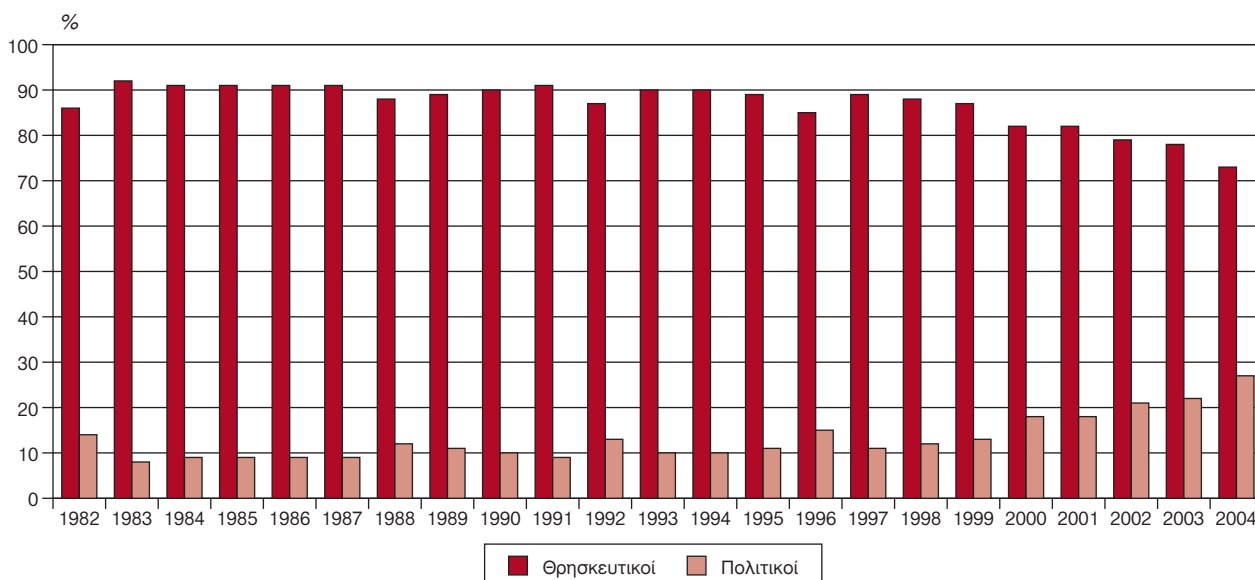
9. Η μέση ηλικία του συζύγου, υπολογιζόμενη ως διάμεση ηλικία, η ηλικία, δηλαδή, εκατέρωθεν της οποίας νυμφεύθηκε ίσος αριθμός ανδρών, είναι για το έτος 2004 η των 31,9 ετών. Η μέση ηλικία της συζύγου υπολογιζόμενη, ομοίως, ως διάμεση ηλικία, είναι η των 28,4 ετών. Οι γυναίκες σύζυγοι ήταν, επομένως, κατά μέσο όρο 3,5 έτη νεότερες των ανδρών συζύγων. Η μέση ηλικία της συζύγου στον πρώτο γάμο, υπολογιζόμενη ως διάμεση ηλικία, είναι 27,8 ετών. Παρατηρείται δε μια αύξηση της μέσης ηλικίας της συζύγου στο γάμο κατά τέσσερα, περίπου, έτη, αλλά και στον πρώτο γάμο κατά τρία, περίπου, έτη από το έτος 1960 και μετά.

10. Από το συνολικό αριθμό των τελεσθέντων γάμων του έτους 2004, το 73% ήταν θρησκευτικοί και το 27% πολιτικοί. Παρατηρείται δε μια αύξηση των πολιτικών γάμων που τελούνται κάθε έτος από το έτος 1982 και εξής.

11. Από το συνδυασμό της προ του γάμου οικογενειακής κατάστασης της συζύγου και της οικογενειακής κατάστασης του συζύγου επί των τελεσθέντων γάμων, προκύπτει ότι το 82,0 % των γάμων τελέσθηκαν μεταξύ νεονύμφων που ήταν και οι δύο άγαμοι. Κατά απλούστερη έκφραση, στους 10 τελούμενους γάμους, οι 8, περίπου, τελέσθηκαν μεταξύ συζύγων ερχόμενων αμοτέρων για πρώτη φορά σε γάμο. Από το σύνολο των ελθόντων σε γάμο ανδρών συζύγων, το 87,6% ήταν άγαμοι, το 1,1% χήροι και το 11,3% διαζευγμένοι, από το σύνολο δε των ελθουσών σε γάμο γυναικών συζύγων, το 88,7% ήταν άγαμες, το 0,7% χήρες και το 10,6% διαζευγμένες.

12. Από το συνολικό αριθμό των ανδρών συζύγων, το 0,5% ήταν αγράμματοι, το 8,5% γνώριζαν γραφή και ανάγνωση, το 13,9% είχαν απολυτήριο τριτάξιου γυμνασίου, το 53,6% είχαν απολυτήριο λυκείου και το 23,5% είχαν πτυχίο ανώτατης σχολής. Από το συνολικό αριθμό των γυναικών συζύγων, το 0,6% ήταν αναλφάβητες, το 6,8% γνώριζαν γραφή και ανάγνωση, το 10,4% είχαν απολυτήριο τριτάξιου γυμνασίου, το 56,1% είχαν απολυτήριο λυκείου και το 26,1% είχαν πτυχίο ανώτατης σχολής. Κατά την προπολεμική περίοδο (έτος 1928), η ποσοστιαία αναλογία των αναλφάβητων, κατά το γάμο, ανερχόταν σε 14,1% στο σύνολο των ανδρών συζύγων και σε 43,5% στο σύνολο των γυναικών συζύγων· κατά την περίοδο 1936 – 1938, η ποσοστιαία αναλογία των αναλφάβητων ανδρών συζύγων μειώθηκε από 9,3% κατά το 1936 σε 6,3% κατά το 1938, η ποσοστιαία δε αναλογία των αναλφάβητων γυναικών συζύγων μειώθηκε, ομοίως, από 34,4% κατά το 1936 σε 27,8% κατά το 1938. Παρατηρείται, επομένως, σημαντική μείωση του ποσοστού των αναλφάβητων κατά το γάμο, τόσο μετά πάροδο δεκαετίας, από το 1928 έως

Διάγραμμα 2: Ποσοστιαία κατανομή των τελεσθέντων γάμων, κατά τύπο γάμου: 1982 – 2004

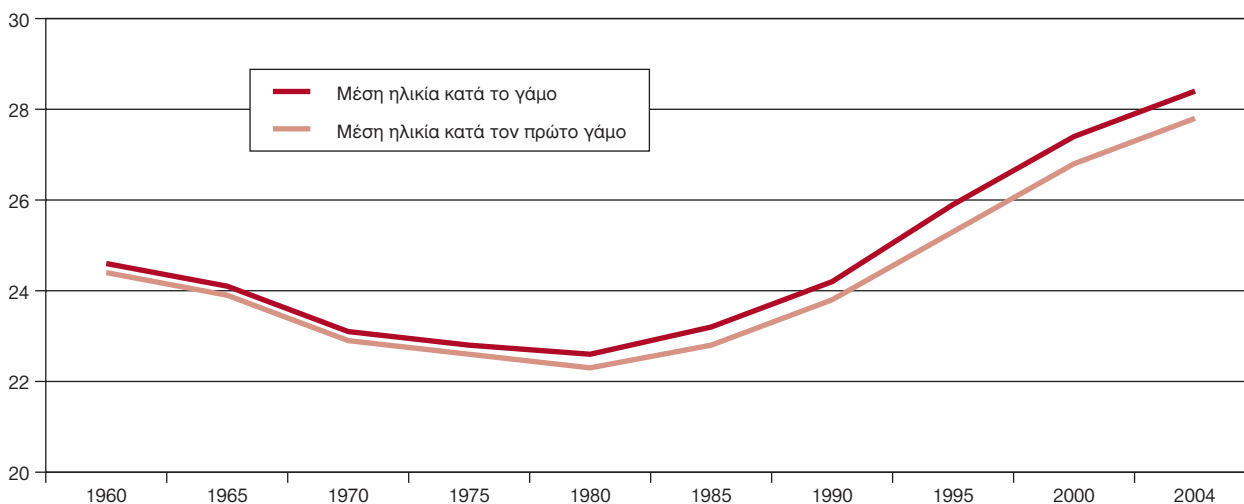


το 1938, όσο και μετά πάροδο εξήντα έξι ετών, από το 1938 μέχρι τη σύγχρονη περίοδο.

13. Τα ειδικά κατά ηλικία και φύλο ποσοστά γαμηλιότητας για το σύνολο του πληθυσμού, ανεξαρτήτως προηγούμενης οικογενειακής κατάστασης, υπολογιζόμενα βάσει του κατά φύλο και ηλικία υπολογιζόμενου πληθυσμού, δείχνουν τα εξής: επί των αρρένων, το μεγαλύτερο ποσοστό διαπιστώνε-

ται στην ομάδα ηλικιών 30 έως 34 ετών, όπου, επί 1.000 ατόμων της ομάδας των ηλικιών αυτών, νυμφεύθηκαν οι 36,4. Επί των θηλέων, τη μεγαλύτερη συχνότητα παρουσιάζει η ομάδα των ηλικιών 25 έως 29 ετών, με 58,1 νυμφευθείσες επί 1.000 θηλέων της ομάδας αυτής. Οι άλλες ομάδες ηλικιών παρουσιάζουν μικρότερα ειδικά ποσοστά γαμηλιότητας.

Διάγραμμα 3: Μέση ηλικία της συζύγου κατά το γάμο και κατά τον πρώτο γάμο: 1960 – 2004



2. Γεννήσεις ζώντων

14. Το σύνολο των γεννήσεων ζώντων στην Ελλάδα ανήλθε κατά το έτος 2004 σε 105.655, επί των οποίων το ποσοστό της πραγματικής γεννητικότητας (δηλαδή το ποσοστό γεννήσεων ζώντων) ανέρχεται σε 9,6 γεννήσεις ζώντων επί πληθυσμού 1.000 ατόμων (βλέπε πίνακα στ'). Κατά το προηγούμενο έτος 2003, το ποσοστό αυτό βρισκόταν στο επίπεδο των 9,5 γεννήσεων επί πληθυσμού 1.000 ατόμων. Από το σύνολο των 103.649 τοκετών, οι 101.261 ήταν απλοί. Οι τοκετοί διδύμων ανήλθαν σε 2.293, η δε ποσοστιαία αναλογία τους σε 21,7 επί 1.000 γεννήσεων ζώντων.

15. Το πρόσωπο, το οποίο παραστάθηκε και πρόσφερε τις υπηρεσίες του κατά τον τοκετό, αποτελεί ένδειξη της υπάρχουσας περιθαλψής της μητρότητας σε κάθε περιοχή. Από το σύνολο των γεννήσεων ζώντων, στο 99,9% αυτών παραστάθηκε κατά τον τοκετό ιατρός και στο 0,1% μαία, ενώ δεν υπήρξαν τοκετοί στους οποίους παραστάθηκε νοσοκόμος ή άλλο πρόσωπο (όχι ιατρός, ούτε μαία ή νοσοκόμος). Από τη σύγκριση των ποσοστιαίων αναλογιών των γεννήσεων ζώντων, αναλόγως του παρασταθέντος προσώπου κατά τον τοκετό, κατά το διάστημα 1956 – 2004 διαπιστώνεται συνεχής αύξηση της ποσοστιαίας αναλογίας των γεννήσεων ζώντων, κατά τις οποίες παραστάθηκε ιατρός, και, αντιθέτως, συνεχής μείωση της ποσοστιαίας αναλογίας των γεννήσεων ζώντων, κατά τις οποίες παραστάθηκε και πρόσφερε τις υπηρεσίες του κατά τον τοκετό άλλο πρόσωπο, μη ειδικό.

16. Χαρακτηριστικό, συναφές προς το πρόσωπο που παραστάθηκε κατά τον τοκετό, είναι το μέρος όπου ακριβώς συνέβη η γέννηση. Από το σύνολο των γεννήσεων ζώντων, το 0,2% έλαβε χώρα σε ιδιωτική κατοικία, το 99,8% σε νοσοκομείο ή κλινική ή μαιευτήριο, ενώ καμία γέννηση ζώντος δεν έλαβε χώρα σε ίδρυμα ομαδικής συνοίκησης ή σε άλλο μέρος, εκτός από τα προαναφερθέντα. Από τη σύγκριση των ποσοστιαίων αναλογιών των γεννήσεων κατά το διάστημα 1956 – 2004, αναλόγως του μέρους όπου ακριβώς συνέβη, διαπιστώνεται μια συνεχής αύξηση των γεννήσεων σε νοσοκομεία (συμπεριλαμβανομένων κλινικών και μαιευτηρίων).

17. Κατά την προπολεμική περίοδο 1936 – 1938, η ποσοστιαία αναλογία των αναλόγων πατέρων κυμαινόταν περί το 12,5% και των αναλόγων μητέρων περί το 53,0%. Κατά το έτος 2004, η ποσοστιαία αναλογία των αναλόγων πατέρων είναι 0,9% και των αναλόγων μητέρων 1,1%. Οι αναλογίες αυτές, συνδυαζόμενες με την εξέλιξη της αναλογίας των αναλόγων συζύγων, δείχνουν την αύξηση του μορφωτικού επιπέδου των γονέων.

18. Οι γεννήσεις ζώντων εκτός γάμου ανήλθαν σε 5.382, η δε ποσοστιαία αναλογία των γεννήσεων ζώντων εκτός γάμου υπολογίστηκε σε 50,9%. Κατά την προπολεμική περίοδο 1926 – 1928, η ποσοστιαία αναλογία των γεννηθέντων ζώντων εκτός γάμου κυμαινόταν περί το 12,0%, κατά δε την περίοδο 1936 – 1938, η ποσοστιαία αυτή αναλογία κυμάνθηκε περί το 13,0% και κατά την περίοδο 1966 – 1968 περί το 10,2%.

19. Η μέση ηλικία της μητέρας επί των γεννήσεων ζώντων, υπολογιζόμενη ως διάμεση ηλικία, είναι αυτή των 30,0 ετών για το έτος 2004. Από την κατά ηλικία της μητέρας κατανομή των γεννήσεων ζώντων προκύπτει, ότι το 79,1% αυτών προήλθε από γυναίκες ηλικίας 20 έως 34 ετών. Η μέση ηλικία της μητέρας επί των γεννήσεων ζώντων στο πρώτο παιδί, υπολογιζόμενη ως διάμεση ηλικία, είναι αυτή των 28,5 ετών για το έτος 2004. Προκύπτει δε μια αύξηση 3,5 ετών στη μέση ηλικία της μητέρας στο πρώτο παιδί σε σχέση με το 1991, οπότε ήταν 25,0.

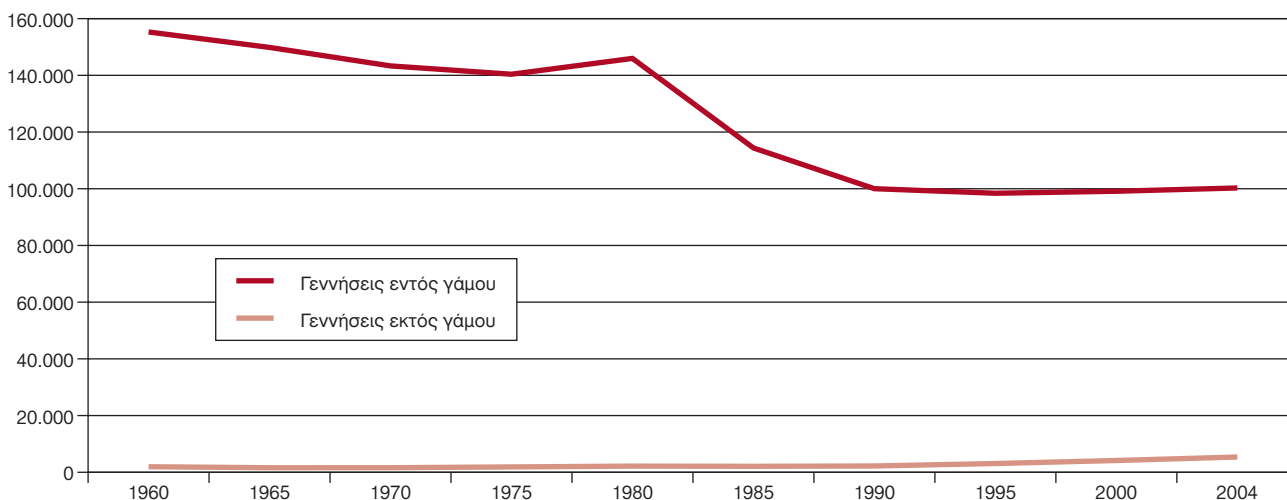
20. Από τις γεννήσεις ζώντων εκτός γάμου, το 91,2% προήλθε από παντρεμένες γυναίκες με διάρκεια γάμου 9 ετών και κάτω. Ειδικότερα, από διάρκεια γάμου ενός έτους και κάτω προήλθε το 32,6% των γεννήσεων ζώντων εντός γάμου, ενώ από διάρκεια γάμου δύο ετών προήλθε το 12,8% των γεννήσεων ζώντων εκτός γάμου, και στη συνέχεια η ποσοστιαία αυτή αναλογία, μειώνεται αντιστρόφως ανάλογα

προς τη διάρκεια του γάμου και φθάνει κατά το ένατο έτος το 2,9% των γεννήσεων ζώντων εκτός γάμου.

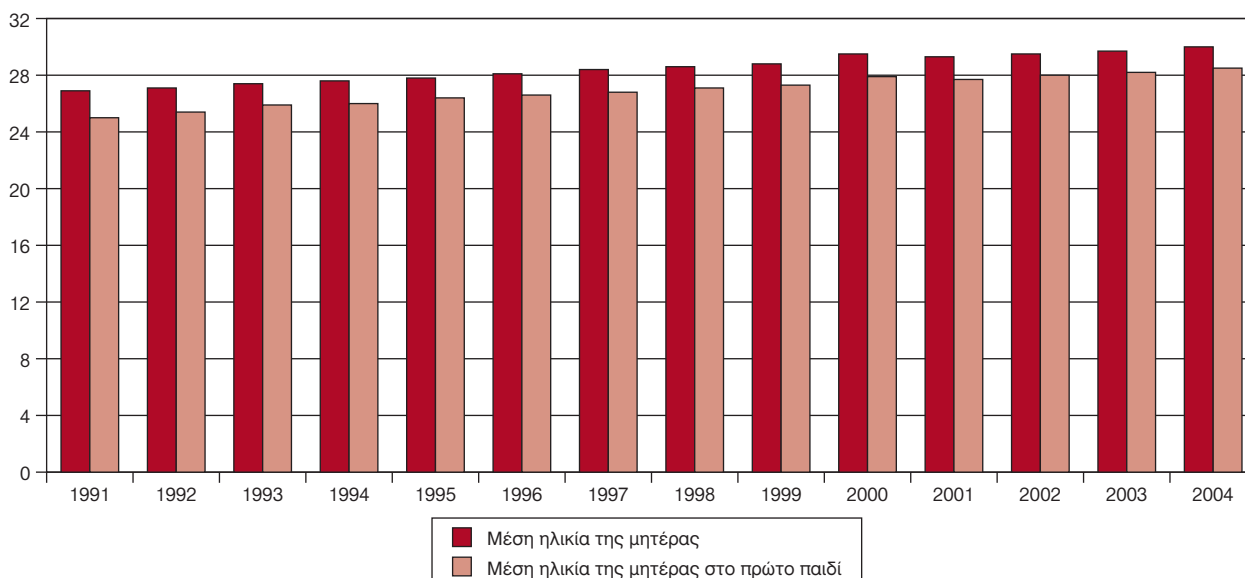
21. Η ποσοστιαία αναλογία των γεννήσεων ζώντων κατά σειρά γεννήσεως, επί όλων των γεννήσεων (ζώντων και νεκρών) της ίδιας μητέρας, μειώνεται συνεχώς από την πρώτη γέννηση προς τις γεννήσεις μεγαλύτερης σειράς. Από τους αντίστοιχους αριθμούς των γεννήσεων ζώντων φαίνεται ότι 50.389 οικογένειες απέκτησαν πρωτότοκο, 39.884 οικογένειες απέκτησαν δευτερότοκο, 40 οικογένειες απέκτησαν τέκνο από ένατη γέννηση και 32 οικογένειες απέκτησαν τέκνο από δέκατη γέννηση και άνω. Κατά γενική παρατήρηση, το 85,4% προήλθε από γεννήσεις ζώντων πρώτης και δεύτερης σειράς.

22. Το ποσοστό πραγματικής γεννητικότητας –ποσοστό γεννήσεων ζώντων– δείχνει ότι κατά το 2004 έλαβαν χώρα 9,6 γεννήσεις ζώντων επί πληθυσμού 1.000 ατόμων, ανεξαρτήτως φύλου και ηλικίας. Αν

Διάγραμμα 4: Γεννήσεις ζώντων εντός και εκτός γάμου: 1960 – 2004



Διάγραμμα 5: Μέση ηλικία της μητέρας κατά τη γέννηση και μέση ηλικία της μητέρας κατά τη γέννηση του πρώτου παιδιού: 1991 – 2004



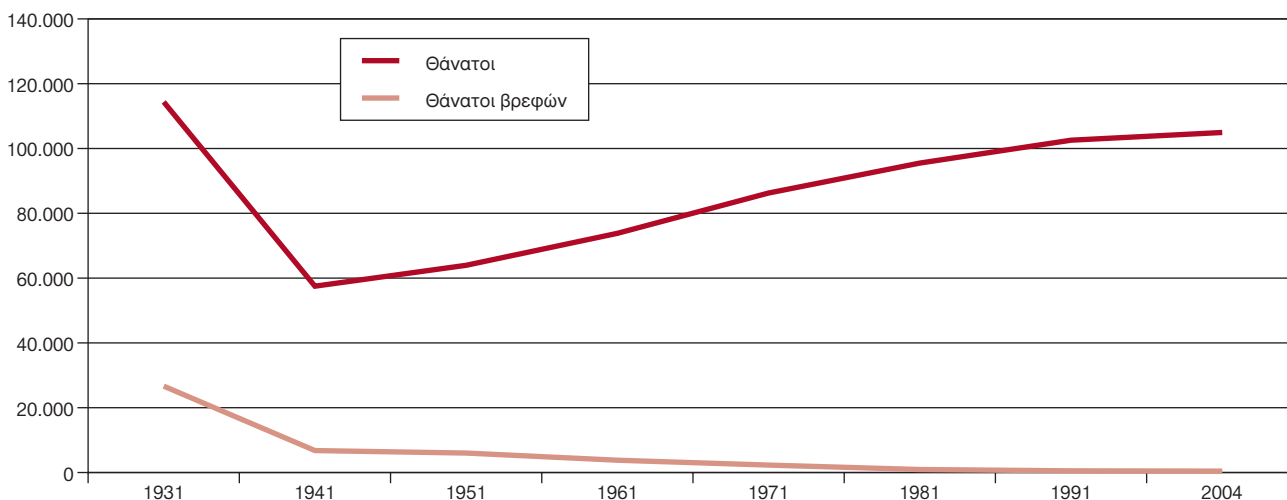
ληφθεί ως βάση σύγκρισης των γεννήσεων ζώντων, αντί του συνόλου του πληθυσμού, ο πληθυσμός των θηλέων σε ηλικία γονιμότητας (15 – 49 ετών), το γενικό ποσοστό γονιμότητας ανέρχεται σε 39 γεννήσεις ζώντων επί 1.000 γυναικών σε ηλικία γονιμότητας. Κατά το έτος 1951, το ποσοστό αυτό ανήλθε σε 63,1, κατά το 1961 σε 59,2, κατά το 1971 σε 56,0 και κατά το 1981 σε 51,8 επί 1.000 γυναικών σε ηλικία γονιμότητας.

23. Ειδικότερα, από την εξαγωγή ειδικών ποσοστών γονιμότητας κατά πενταετείς ομάδες ηλικιών προκύπτει ότι οι περισσότεροι γόνιμες ηλικίες –παντρεμένων και μη– είναι κατά σειρά: η ομάδα των ηλικιών 25 έως 29 ετών, με 83,3 γεννήσεις ζώντων επί 1.000 θηλέων της αντίστοιχης ομάδας, ακολουθούν η ομάδα των ηλικιών 30 έως 34 ετών, με 80,7 γεννήσεις ζώντων επί 1.000 θηλέων της αντίστοιχης ομάδας, και η ομάδα των ηλικιών 20 έως 24 ετών, με 42,0 γεννήσεις ζώντων επί 1.000 θηλέων της ομάδας αυτής. Το ποσοστό πραγματικής ολικής γονιμότητας ανέρχεται σε 1.308,7 γεννήσεις ζώντων, επί 1.000 γυναικών σε κάθε ηλικία και το καθαρό ποσοστό αναπαραγωγής σε 618,3 θυγατέρες.

3. Γεννήσεις νεκρών

24. Οι καταχωρισθείσες στα ληξιαρχικά βιβλία γεννήσεις νεκρών ανήλθαν, κατά το έτος 2004 σε 477. Γεννηθέν νεκρό –σύμφωνα με τις δοθείσες προς τους Ληξιαρχούς οδηγίες– θεωρείται το γεννηθέν μετά από κύηση τουλάχιστο 6,5 μηνών (ή 28 εβδομάδων) και το οποίο δεν ανέπνευσε αμέσως μόλις εξήλθε από την κοιλιά της μητέρας του, ούτε έδειξε άλλα σημεία ζωής, όπως ο καρδιακός παλμός ή η έκδηλη κίνηση των ελεγχόμενων μυώνων. Η ποσοστιαία αναλογία των γεννηθέντων νεκρών υπολογίζεται σε 4,5‰, πράγμα το οποίο σημαίνει ότι επί 1.000 γεννηθέντων ζώντων αντιστοιχούν 5 γεννηθέντα νεκρά. Ειδικότερα, επί των γεννηθέντων από τοκετών διδύμων, παρατηρείται ότι οι 32,3 επί 1.000 τοκετών διδύμων είχαν ένα, τουλάχιστο, νεκρό· επίσης –και αυτό είναι ακριβέστερο– σε 27,0 επί 1.000 τοκετών διδύμων γεννήθηκε ένα νεκρό από τα δύο γεννηθέντα. Πάντως, τα στατιστικά στοιχεία επί των γεννήσεων νεκρών πρέπει να θεωρηθούν ως προσωρινά.

Διάγραμμα 6: Σύνολο θανάτων και θάνατοι βρεφών: 1931 – 2004



4. Θάνατοι

25. Το ετήσιο σύνολο των συμβάντων στην Ελλάδα θανάτων κατά το έτος 2004 –όπως προκύπτει από τους καταχωρισθέντες θανάτους στα Ληξιαρχεία των Δήμων και Κοινοτήτων– ανήλθε σε 104.942, το δε γενικό ποσοστό θνησιμότητας ανέρχεται σε 9,5 επί πληθυσμού 1.000 ατόμων (βλέπε πίνακα στ´). Κατά το προηγούμενο έτος 2003, το γενικό ποσοστό θνησιμότητας ήταν 9,6 επί πληθυσμού 1.000 ατόμων.

26. Κατά τα τελευταία σαράντα εννέα έτη –για τα οποία υπάρχουν σχετικά αναλυτικά στοιχεία– παρατηρείται ότι η ποσοστιαία αναλογία των πιστοποιηθέντων από ιατρό θανάτων αυξάνεται συνεχώς με την πάροδο των ετών. Κατά το έτος 1956, οι πιστοποιηθέντες θάνατοι ανέρχονταν σε 83,3%, ενώ κατά το 2004, το ποσοστό αυτό φθάνει στο 99,9% των

θανάτων. Είναι αξιοσημείωτο ότι η αύξηση αυτή των πιστοποιηθέντων από ιατρό θανάτων διαπιστώνεται, κυρίως, στις αγροτικές περιοχές.

27. Κατά τα τελευταία σαράντα εννέα έτη, η ποσοστιαία αναλογία των επερχόμενων θανάτων στα νοσοκομεία αυξάνεται με την πάροδο των ετών. Κατά το έτος 1956 ανερχόταν σε 17,5% και κατά το 2004 σε 51,3%. Η αύξηση αυτή εκδηλώνεται, τόσο στις αστικές, όσο και στις ημιαστικές και αγροτικές περιοχές.

28. Από το συνολικό αριθμό των θανάτων αρρένων, το 9,8% ήταν άγαμοι, το 68,5% έγγαμοι, το 19,7% χήροι και το 2,0% ήταν διαζευγμένοι, ενώ από το σύνολο των θανάτων θηλέων, το 8,4% ήταν άγαμες, το 27,1% έγγαμες, το 62,5% χήρες και το 2,0% ήταν διαζευγμένες. Αξιοσημείωτο είναι ότι η ποσοστιαία αναλογία των θανόντων έγγαμων αρρένων προσεγγίζει την αναλογία των θανάτων χηρών.

29. Η μέση ηλικία κατά το θάνατο (υπολογιζόμενη με το μέσο αριθμητικό) –δεν πρόκειται για τη μέση προσδοκώμενη ζωή– ήταν κατά το 2004, η των 73,1 ετών για τους άρρενες και 79,1 ετών για τις θήλειες.

30. Κατά τη σύμπτυξη σε ομάδες ορισμένων μοειδών κατηγοριών αιτιών θανάτου, από τις πενήντα έξι που περιέχει ο Συνεπτυγμένος Κατάλογος (Αναθεώρηση του 1975), παρατηρείται ότι οι δεκαπέντε σπουδαιότερες ομάδες καλύπτουν το 90,8% του αριθμού των θανάτων. Κατατασσόμενες οι ομάδες αυτές κατά σειρά σπουδαιότητας, από άποψη ειδικού ποσοστού θνησιμότητας –αριθμός θανάτων κάθε αιτίας επί πληθυσμού 100.000 ατόμων– και κατά ομάδα αιτιών θανάτου, έχουν ως ακολούθως:

(α´) Καρδιακά νοσήματα, με ειδικό ποσοστό θνησιμότητας 292,6 επί πληθυσμού 100.000 ατόμων, καλύπτοντα το 30,8% του συνολικού αριθμού των θανάτων.

(β´) Νεοπλάσματα γενικώς, περιλαμβανομένων και των νεοπλασμάτων του λεμφικού και αιμοποιητικού ιστού, με ειδικό ποσοστό θνησιμότητας 230,1 επί πληθυσμού 100.000 ατόμων, καλύπτοντα το 24,2% του συνολικού αριθμού των θανάτων.

(γ´) Νόσοι των αγγείων του εγκεφάλου, με ειδικό ποσοστό θνησιμότητας 159,1 επί πληθυσμού 100.000 ατόμων, καλύπτουσες το 16,8% του συνολικού αριθμού των θανάτων.

(δ´) Άλλες νόσοι του αναπνευστικού συστήματος, με ειδικό ποσοστό θνησιμότητας 45,0 επί πληθυσμού 100.000 ατόμων, καλύπτουσες το 4,7% του συνολικού αριθμού των θανάτων.

(ε´) Ατυχήματα, με ειδικό ποσοστό θνησιμότητας 33,4 επί πληθυσμού 100.000 ατόμων, καλύπτοντα το 3,5% του συνολικού αριθμού των θανάτων.

(στ´) Νοσήματα της ανώτερης αναπνευστικής οδού, με ειδικό ποσοστό θνησιμότητας 23,8 επί πληθυσμού 100.000 ατόμων, καλύπτοντα το 2,5% του συνολικού αριθμού των θανάτων.

(ζ´) Νόσοι άλλων τμημάτων του πεπτικού συστήματος, με ειδικό ποσοστό θνησιμότητας 21,3 επί πληθυσμού 100.000 ατόμων, καλύπτουσες το 2,2% του συνολικού αριθμού των θανάτων.

(η´) Νόσοι του ουροποιητικού συστήματος, με ειδικό ποσοστό θνησιμότητας 12,3 επί πληθυσμού 100.000 ατόμων, καλύπτουσες το 1,3% του συνολικού αριθμού των θανάτων.

(θ´) Ενδοκρινικά και μεταβολικά νοσήματα, ανοσολογικές διαταραχές, με ειδικό ποσοστό θνησιμότητας 11,6 επί πληθυσμού 100.000 ατόμων, καλύπτοντα το 1,2% του συνολικού αριθμού των θανάτων.

(ι´) Νοσήματα του νευρικού συστήματος, με ειδικό ποσοστό θνησιμότητας 10,8 επί πληθυσμού 100.000 ατόμων, καλύπτοντα το 1,1% του συνολικού αριθμού των θανάτων.

(ια´) Άλλα νοσήματα του κυκλοφορικού συστήματος, με ειδικό ποσοστό θνησιμότητας 10,7 επί πληθυσμού 100.000 ατόμων, καλύπτοντα το 1,1% του συνολικού αριθμού των θανάτων.

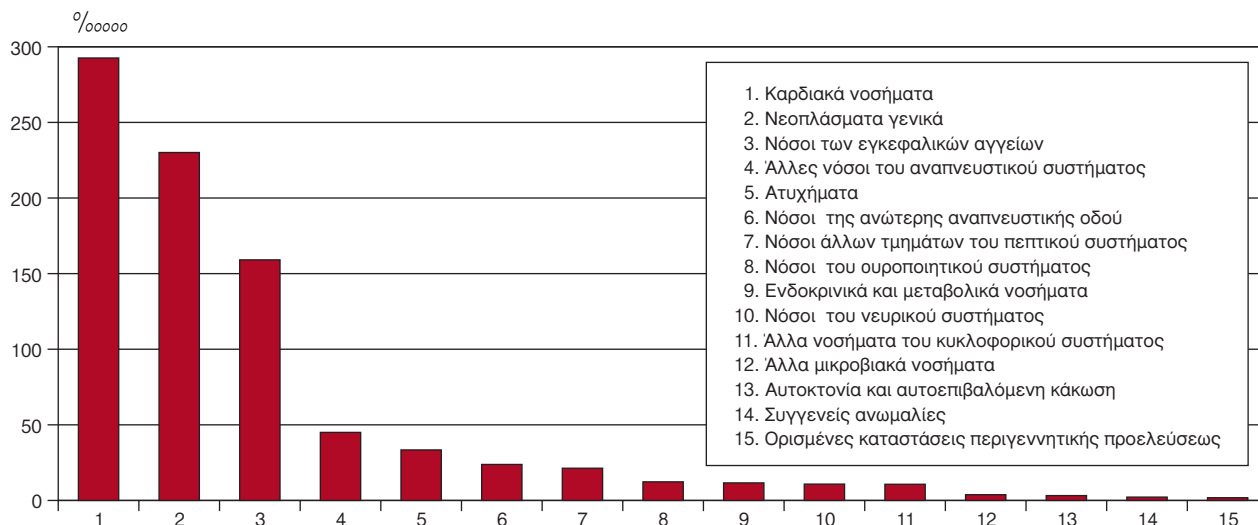
(ιβ´) Άλλα μικροβιακά νοσήματα, με ειδικό ποσοστό θνησιμότητας 3,8 επί πληθυσμού 100.000 ατόμων, καλύπτοντα το 0,4% του συνολικού αριθμού των θανάτων.

(ιγ´) Αυτοκτονία και αυτοεπιβαλλόμενη κάκωση, με ειδικό ποσοστό θνησιμότητας 3,2 επί πληθυσμού 100.000 ατόμων, καλύπτουσα το 0,3% του συνολικού αριθμού των θανάτων.

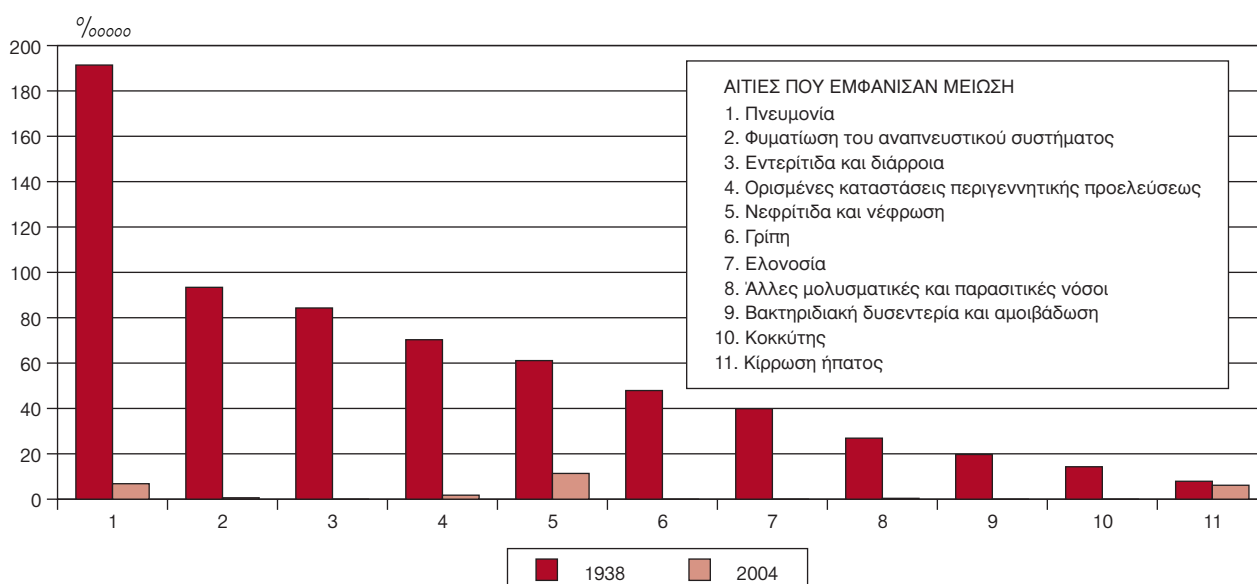
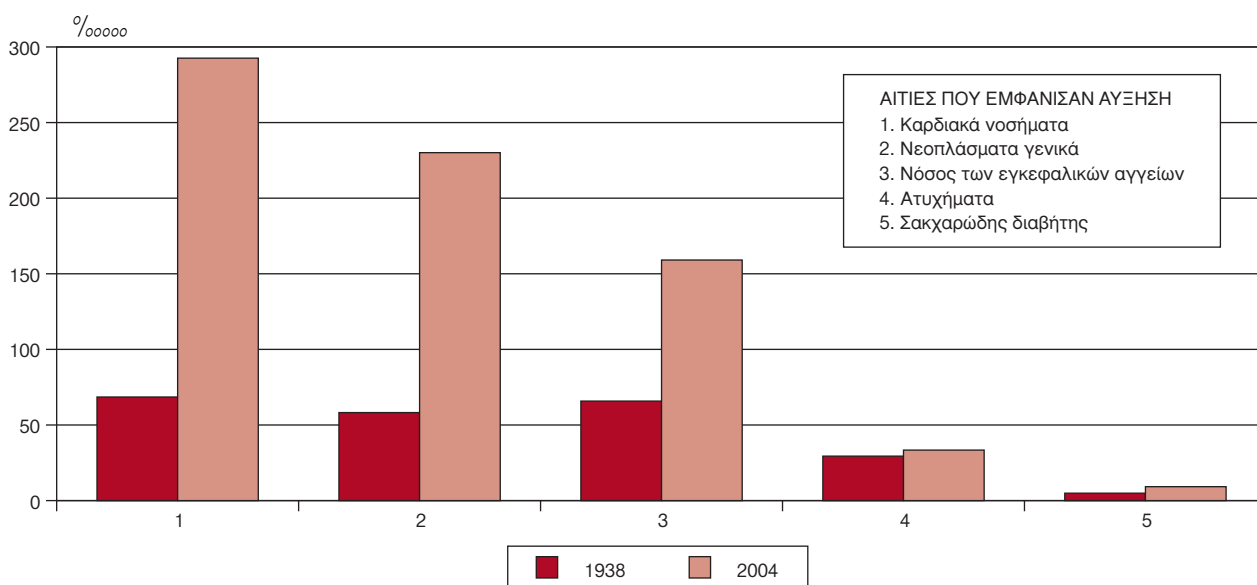
(ιδ´) Συγγενείς ανωμαλίες (διαμαρτίες της διαπλάσεως), με ειδικό ποσοστό θνησιμότητας 2,2 επί πληθυσμού 100.000 ατόμων, καλύπτουσες το 0,2% του συνολικού αριθμού των θανάτων.

(ιε´) Ορισμένες καταστάσεις περιγεννητικής προελεύσεως, με ειδικό ποσοστό θνησιμότητας 1,8 επί πληθυσμού 100.000 ατόμων, καλύπτουσες το 0,2% του συνολικού αριθμού των θανάτων.

**Διάγραμμα 7: Οι 15 κυριότερες ομάδες αιτιών θανάτου έτους 2004
Ποσοστά επί πληθυσμού 100.000 ατόμων στο μέσο του έτους (30 – 6 – 2004)**



Διάγραμμα 8: Αιτίες θανάτου που εμφάνισαν αύξηση ή μείωση κατά το 2004 σε σχέση με το 1938
Θάνατοι επί 100.000 ατόμων υπολογιζόμενου πληθυσμού στο μέσο των αντίστοιχων ετών



31. Εξάλλου, όλες οι άλλες αιτίες θανάτου καλύπτουν το 9,2% του συνολικού αριθμού των θανάτων, και η καθεμία από αυτές έχει ειδικό ποσοστό κατώτερο του ειδικού ποσοστού θνησιμότητας της ανωτέρω δέκατης πέμπτης ομάδας αιτιών θανάτου.

32. Κατά την προπολεμική περίοδο 1936 – 1938, η σειρά σπουδαιότητας των αιτιών θανάτου ήταν διαφορετική από τη σειρά σπουδαιότητας των αιτιών θανάτου της μεταπολεμικής περιόδου. Με την προσαρμογή των κατηγοριών των αιτιών θανάτου της προπολεμικής περιόδου (βάσει του τότε ισχύοντος κώδικα) προς το Συνεπτυγμένο Κατάλογο της «Διεθνούς Στατιστικής Ταξινόμησης των Νόσων, των Κακώσεων και των Αιτιών Θανάτου» (Αναθεώρηση 1955), επιτεύχθηκε η δυνατότητα της σύγκρισης των μεταβολών της ειδικής από κάθε αιτία θνησιμότητας από την προπολεμική μέχρι τη μεταπολεμική περίοδο,

όπως ανωτέρω αναπτύχθηκε, για τις κύριες αιτίες θανάτου της σύγχρονης μεταπολεμικής περιόδου. Η σειρά σπουδαιότητας των αιτιών θανάτου ήταν διαφορετική κατά την προπολεμική περίοδο, και αυτό μαρτυρεί την υποχώρηση ορισμένων κατηγοριών αιτιών θανάτου κατά τη μεταπολεμική περίοδο (γρίπη, πνευμονία, φυματίωση, ελονοσία, λοιμώδη και παρασιτικά νοσήματα, γαστρίτιδα, δωδεκαδακτυλίτιδα, κολίτιδα), καθώς και την αύξηση των θανάτων από άλλες αιτίες (καρκίνος, καρδιακά νοσήματα, αγγειακές βλάβες και κίρρωση του ήπατος).

33. Οι θάνατοι μητέρων από επιπλοκές της κύησης, του τοκετού και της λοχειάς ανήλθαν κατά το έτος 2004 σε 3, το δε ποσοστό της μητρικής θνησιμότητας σε 0,03 επί 1.000 γεννήσεων ζώντων. Κατά το προηγούμενο έτος 2003, το ποσοστό αυτό ήταν 0,02, ενώ κατά το 1956 ανερχόταν σε 0,9.

5. Βρεφική θνησιμότητα

34. Ο συνολικός αριθμός των θανόντων βρεφών ηλικίας κάτω του ενός έτους –ακριβέστερα, των δηλωθέντων στα Ληξιαρχεία– κατά το έτος 2004 ανήλθε σε 429. Ο αριθμός αυτός των θανόντων βρεφών περιλαμβάνεται στο συνολικό αριθμό των θανάτων, οι οποίοι εξετάστηκαν στις προηγούμενες παραγράφους, αλλά, λόγω της ειδικής σημασίας την οποία έχει η βρεφική θνησιμότητα, εξετάζεται και ιδιαίτερω. Το ποσοστό της βρεφικής θνησιμότητας υπολογίζεται σε 4,1 επί 1.000 γεννηθέντων, κατά το έτος αυτό, ζώντων. Πάντως, το ποσοστό της βρεφικής θνησιμότητας, πρέπει να θεωρηθεί ως προσωρινό στοιχείο, για τους λόγους, οι οποίοι αναπτύσσονται στην παράγραφο 50.

35. Εκτιμήσεις του ποσοστού βρεφικής θνησιμότητας, διορθωμένου με τις διαφυγές θανάτων νεογνών, δείχνουν ότι αυτό ανέρχεται σε 54, περίπου, κατά την τριετία 1960 – 1962. Κατά την αμέσως προ του πολέμου περίοδο, το ποσοστό αυτό εκτιμάται σε 112, περίπου, θανάτους βρεφών επί 1.000 γεννηθέντων ζώντων.

36. Οι καταταγμένοι θάνατοι των βρεφών συμπύχθηκαν σε ομάδες, βάσει του Αναλυτικού Καταλόγου της «Διεθνούς Στατιστικής Ταξινόμησης των Νόσων, των Κακώσεων και των Αιτιών Θανάτου» (Αναθεώρηση του 1975). Στη συνέχεια, οι ομάδες αυτές ταξινομήθηκαν κατά σειρά σπουδαιότητας, από την άποψη ειδικού ποσοστού βρεφικής θνησιμότητας κατά αιτία, η οποία έχει ως εξής:

(α´) Ομάδα των συγγενών ανωμαλιών.

(β´) Ανωμαλίες σχετιζόμενες με μικρή διάρκεια κυοφορίας και μη καθορισμένο μικρό βάρος γέννησης.

(γ´) Σύνδρομο αναπνευστικής δυσχέρειας.

(δ´) Υπαραχνοειδής αιμορραγία.

(ε´) Άλλες αναπνευστικές παθολογικές καταστάσεις του εμβρύου και του νεογνού.

(στ´) Σύνδρομο αιφνιδίου θανάτου νεογνού.

(ζ´) Πνευμονίτιδα που οφείλεται στην εισρόφηση τροφής ή εμεσμάτων.

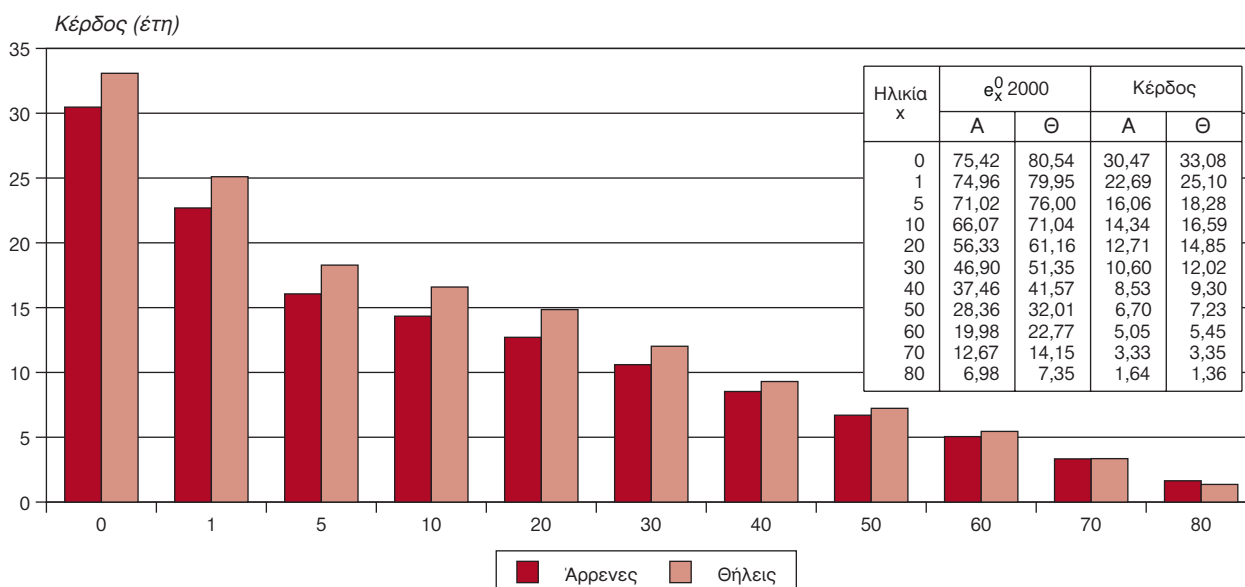
(η´) Νόσος Werding - Hoffman.

6. Πίνακες επιβίωσης

37. Το καλύτερο μέσο μέτρησης της θνησιμότητας είναι οι πίνακες επιβίωσης. Η μία από τις στήλες των πινάκων αυτών, η στήλη της «προσδοκώμενης ζωής», αντανακλά το επίπεδο της θνησιμότητας: όσο υψηλότερη είναι η θνησιμότητα, τόσο μικρότερη είναι η προσδοκώμενη ζωή (ο αριθμός δηλαδή των ετών, τα οποία, άτομα ορισμένης ηλικίας, ελπίζεται να ζήσουν κατά μέσο όρο). Συνηθισμένο μέτρο σύγκρισης είναι η προσδοκώμενη ζωή κατά τη γέννηση. Σύμφωνα με τους πίνακες επιβίωσης της περιόδου περί το 2000 η προσδοκώμενη ζωή στην Ελλάδα κατά τη γέννηση (ηλικία 0) ανήλθε σε 75,4 έτη για τους άρρενες και 80,5 έτη για τις θήλειες. Παρατηρείται, έτσι, υπεροχή της προσδοκώμενης ζωής των θηλέων έναντι των αρρένων κατά 5,1 έτη, περίπου, ως αποτέλεσμα της μεγαλύτερης θνησιμότητας των αρρένων (βλέπε πίνακες λα´, λβ´ και λγ´).

38. Στις αστικές περιοχές, όπως προέκυψε για την περίοδο περί το έτος 1961, η προσδοκώμενη ζωή κατά τη γέννηση ανήλθε σε 68,2 για τους άρρενες και σε 71,5 για τις θήλειες. Στο υπόλοιπο της Χώρας (στις ημιαστικές και αγροτικές περιοχές) η προσδοκώμενη ζωή ήταν χαμηλότερη, ήτοι: 66,8 και 70,1, αντίστοιχα, για τους άρρενες και τις θήλειες. Η προσδοκώμενη ζωή είναι, επομένως, κατά ένα έτος ανώτερη στις αστικές περιοχές από το υπόλοιπο της

Διάγραμμα 9: Έτη ζωής προστεθέντα στη μέση μακροβιότητα των Ελλήνων, κατά φύλο και ηλικία: 1928 – 2000



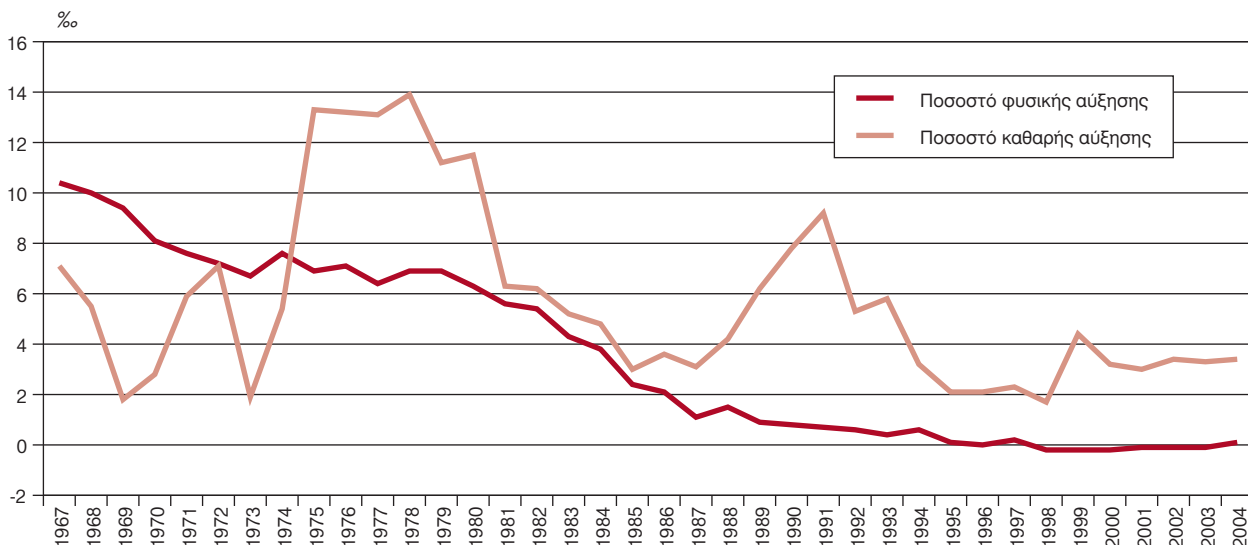
Χώρας, πράγμα το οποίο σημαίνει ότι η θνησιμότητα είναι μεγαλύτερη στις ημιαστικές και τις αγροτικές περιοχές σε σύγκριση με τις αστικές.

39. Μακροχρόνια, η θνησιμότητα, όπως προκύπτει από σειρά πινάκων επιβίωσης, μειώνεται συνεχώς κατά την από του 1879 περίοδο. Έτσι, η προσδοκώμενη ζωή από 36,7 έτη κατά το 1879 ανήλθε σε 46,2 έτη ζωής κατά το 1928, σε 65,0 κατά το 1950, σε 71,9 το 1970, σε 74,3 το 1980 και, τέλος, σε 77,0 έτη το 1990. Σε διάστημα 110 ετών από το 1879 κερδήθηκαν, περίπου, 40 έτη ζωής. Ειδικότερα, οι άρρενες, κατά το διάστημα αυτό, κέρδισαν 38 έτη και οι θήλειες 42 έτη (βλέπε πίνακα λβ').

40. Η αύξηση της μακροβιότητας του πληθυσμού είχε

αποτέλεσμα επί των μικρών ηλικιών, κυρίως, ενώ επί των μεγάλων είχε μικρή επίδραση. Έτσι, μεταξύ των ετών 1928 και 2000 το κέρδος σε έτη ζωής, στην αρχή της ζωής, είναι 30,5 έτη για τους άρρενες και 33,1 έτη για τις θήλειες· στην ηλικία των τριάντα ετών κατέρχεται σε 10,6 έτη για τους άρρενες και σε 12,0 έτη για τις θήλειες, ενώ στην ηλικία των 75 ετών γίνεται ελάχιστο, ήτοι 2,5 έτη για τους άρρενες και 2,3 για τις θήλειες (βλέπε πίνακα λβ' και διάγραμμα 9). Η αύξηση της μακροβιότητας του πληθυσμού εκδηλώνεται ως μία διόγκωση του πληθυσμού των μεγάλων ηλικιών, όπως αυτό γίνεται σαφές από τη στήλη των επιζώντων στην αρχή κάθε ηλικίας (βλέπε πίνακες λβ', λγ', λδ' και διάγραμμα 9).

Διάγραμμα 10: Ποσοστά ετήσιας αύξησης του πληθυσμού: 1967 – 2004



7. Αύξηση του πληθυσμού

41. Η φυσική αύξηση του πληθυσμού –η υπεροχή των γεννήσεων έναντι των θανάτων– κατά το έτος 2004 ήταν θετική, και μάλιστα 713, και το ποσοστό φυσικής αύξησης του πληθυσμού ήταν 0,1 επί πληθυσμού 1.000 ατόμων. Ειδικότερα, η φυσική αύξηση των αρρένων ήταν αρνητική, συγκεκριμένα 479, και το αντίστοιχο ποσοστό, 0,1 επί 1.000 αρρένων ενώ των θηλέων ήταν θετική, και μάλιστα 1.192, και το αντίστοιχο ποσοστό 0,2 επί 1.000 θηλέων, του υπολογιζόμενου πληθυσμού στο μέσο του έτους.

42. Η πραγματική αύξηση (καθαρή αύξηση) του πληθυσμού κατά τα έτη 1950 – 1974 είναι μικρότερη της φυσικής αύξησης, λόγω της εξωτερικής μετανάστευσης. Το αντίθετο παρατηρείται κατά τα έτη 1975 – 1980, όπου το ποσοστό της φυσικής αύξησης κυμάνθηκε περίπου στο 7,0% και της πραγματικής αύξησης περίπου στο 12,0%, καθώς και κατά την πενταετία 2000 – 2004, με ποσοστό φυσικής αύξησης, 0,1% και πραγματικής αύξησης 1,9% λόγω της υπεροχής των εισερχόμενων μεταναστών και παλιννοστούντων έναντι της

αποδημίας κατά τα αντίστοιχα έτη. Κατά το έτος 2004, η πραγματική αύξηση του πληθυσμού ανήλθε σε 38.203 και το αντίστοιχο ποσοστό σε 3,4%.

8. Προβλεπόμενος πληθυσμός

43. Η μελλοντική εξέλιξη του πληθυσμού παρουσιάζει ενδιαφέρον. Γι' αυτό γίνεται απόπειρα πρόβλεψης της επίδρασης την οποία θα έχουν επί του πληθυσμού στο μέλλον η θνησιμότητα, η γονιμότητα και η μετανάστευση. Σημείο αφετηρίας των υπολογισμών αποτέλεσε ο κατά φύλο και ηλικία πληθυσμός της απογραφής της 18ης Μαρτίου 2001. Ο πληθυσμός αυτός ανάγεται στην 1η Ιανουαρίου του 2004. Από τη χρονολογία αυτή, ο κατά φύλο και ηλικία πληθυσμός προβλήθηκε ανά ετήσια χρονικά διαστήματα, μετατιθέμενος κατά ετήσια διαστήματα ηλικιών αλληλοδιαδόχως, βάσει της θνησιμότητας. Τα δημιουργούμενα κενά στις πρώτες ηλικίες (βρεφική ή και παιδική ηλικία) καλύφθηκαν με τους υπολογισθέντες αριθμούς γεννήσεων μετά την 1η Ιανουαρίου 2004 βάσει της γονιμότητας του πληθυσμού.

44. Η πιθανή εξέλιξη της θνησιμότητας στο μέλλον στηρίζεται στην υπόθεση ότι η τάση της θνησιμότητας του παρελθόντος, όπως διατυπώνεται στην υπάρχουσα σειρά των πινάκων επιβίωσης, θα συνεχιστεί στο μέλλον για καθεμία από τις ηλικίες και θα κατέλθει με επιβραδυνόμενο ρυθμό με τρεις εκδοχές (σενάρια) –χαμηλή, μέση, υψηλή. Στις υποθέσεις αυτές υπολογίσθηκαν τα ποσοστά επιβίωσης.

Η πιθανή εξέλιξη της γονιμότητας στο μέλλον βασίζεται στην υπόθεση ότι η στασιμότητα που παρατηρείται στη γεννητικότητα κατά ηλικία της μητέρας θα αναστραφεί (ιδιαίτερα στις ηλικίες κάτω των 29 ετών), τόσο λόγω της παρατηρούμενης αύξησης της μέσης ηλικίας γάμου, όσο και της μέσης ηλικίας της μητέρας, και το έτος 2030 ο μέσος αριθμός παιδιών ανά μητέρα θα είναι, περίπου, 1,5 (μεσαία εκδοχή). Για τη μετανάστευση, στις τρεις εκδοχές, θεωρήθηκε ότι τα επόμενα χρόνια η καθαρή μετανάστευση θα παίρνει τιμές από 20.000 έως και 60.000 ετησίως.

45. Το αποτέλεσμα που προκύπτει είναι ο μελλοντικός πληθυσμός της Ελλάδος κατά το χρονικό διάστημα 2005 – 2050. Αποκαλύπτεται έτσι ότι, με τις σημερινές ροπές της γεννητικότητας, της θνησιμότητας και της μετανάστευσης, ο πληθυσμός της Χώρας μας θα αυξηθεί και θα είναι 11.249.902 άτομα το έτος 2030, σύμφωνα με τη μεσαία εκδοχή. Η δομή, όμως, κατά φύλο και ηλικία θα είναι διαφορετική από το έτος 2004. Η αναλογία των παιδιών ηλικίας 0 – 14 ετών θα μειωθεί από 14,5% το έτος 2004 σε 12,2% το 2030, ενώ η αναλογία της ομάδας ηλικιών άνω των 65 ετών θα αυξηθεί από 17,8% το 1995 σε 23,3% το έτος 2030. Ο ενεργός πληθυσμός ηλικίας 15 – 64 ετών θα μειωθεί κατά 3 ποσοστιαίες μονάδες από 67,7% το 2004 σε 64,5% το 2030.

Γ. ΑΚΡΙΒΕΙΑ ΤΩΝ ΣΤΟΙΧΕΙΩΝ

46. Για έλεγχο της πληρότητας των δημοσιευμένων, στο τεύχος αυτό, στοιχείων επί της φυσικής κίνησης πληθυσμού, συγκεντρώθηκαν πληροφορίες και από άλλες, εκτός των Ληξιαρχείων, πηγές –όσες ήταν δυνατό να συγκεντρωθούν με τις παρούσες συνθήκες– και έγινε διασταύρωση των πληροφοριών αυτών με τα συγκεντρωθέντα από τα Ληξιαρχεία στοιχεία.

1. Επί των γάμων

47. Από τον έλεγχο των αδειών γάμου από τις Μητροπόλεις, τους τελεσθέντες πολιτικούς αλλά και τους γάμους άλλων θρησκευμάτων ή δογμάτων κατά το έτος 2004, δεν προέκυψε αξιόλογη διαφορά σε σχέση με τους γάμους τους συγκεντρωθέντες από τα Ληξιαρχεία.

2. Επί των γεννήσεων ζώντων

48. Η πληρότητα των ληξιαρχικών καταγραφών των γεννήσεων ζώντων δύναται να ελεγχθεί με τη βοήθεια των Μητρώων Αρρένων. Στα Μητρώα Αρρένων του 2004, τα οποία καταρτίστηκαν περί τα μέσα, περίπου, του έτους 2005, περιλήφθηκαν τα επιζώντα τότε από τα γεννηθέντα κατά τη διάρκεια του έτους 2004 άρρενα. Ο αριθμός των εγγεγραμμένων στα Μητρώα Αρρένων έχει ληφθεί από τα αντίγραφα των μητρώων τους, που τηρούνται στις Νομαρχίες. Αν από τον αριθμό των γεννηθέντων ζώντων αρρένων του 2004 αφαιρεθούν οι θάνατοι μέχρι την εποχή κατάρτισης των Μητρώων Αρρένων, προκύπτει η ακόλουθη σχέση:

— Εγγεγραμμένοι στα Μητρώα Αρρένων του έτους 2004, περίπου 48.844.

— Υπολογιζόμενος αριθμός επιζώντων από τους δηλωθέντες στα Ληξιαρχεία άρρενες, που γεννήθηκαν το 2004, 54.350.

Η παρατηρούμενη διαφορά οφείλεται, κυρίως, στις γεννήσεις αλλοδαπών, οι οποίες περιλήφθηκαν στις από τα Ληξιαρχεία στατιστικές, όχι όμως και στα Μητρώα Αρρένων, καθώς και των Ελλήνων του εξωτερικού, οι οποίες περιλήφθηκαν στα Μητρώα Αρρένων όχι, όμως, και στις από τα Ληξιαρχεία στατιστικές.

Έτσι, τα δεδομένα αυτά ενισχύουν τη θέση περί πληρότητας των ληξιαρχικών καταγραφών των γεννήσεων ζώντων.

3. Επί των θανάτων

49. Σύμφωνα με την κείμενη νομοθεσία, οι ιερείς δε δύνανται να προβούν σε ταφή νεκρού χωρίς την προσκόμιση ειδικής προς αυτό άδειας ταφής, που εκδίδεται από την Αστυνομική Αρχή ή τον Πρόεδρο της Κοινότητας, κατόπιν προσκόμισης έγγραφης βεβαίωσης του Ληξιαρχου ότι καταχωρίστηκε η ληξιαρχική πράξη του θανάτου στα ληξιαρχικά βιβλία. Η αρχή αυτή αποτελεί φραγμό κατά της ταφής νεκρών χωρίς καταχώριση της ληξιαρχικής πράξης θανάτου. Υπάρχει, όμως, μία κατηγορία θανόντων, στην ταφή των οποίων δε συμμετέχει ιερέας, σύμφωνα με τους κανόνες της Εκκλησίας. Πρόκειται για τα αβάπτιστα βρέφη και αυτά που γεννιούνται νεκρά, τα οποία ως μη βαπτισθέντα, δε θεωρούνται χριστιανοί, κατά τους κανόνες της Εκκλησίας.

50. Από ειδική έρευνα επί των θανάτων, η οποία διεξήχθη στις πόλεις όπου εδρεύουν Υπηρεσίες Στατιστικής της ΕΣΥΕ, αποδείχθηκε ότι έλαβαν χώρα ταφές γεννηθέντων νεκρών και αβάπτιστων βρεφών χωρίς καταχώρισή τους στα ληξιαρχικά βιβλία, αλλά

δεν παρατηρήθηκαν ταφές νεκρών ηλικίας άνω του ενός έτους χωρίς άδεια ταφής και χωρίς καταχώριση της ληξιαρχικής πράξης θανάτου. Στις αγροτικές περιοχές δε διεξήχθη σχετική έρευνα επί των θανάτων, αλλά οι περιπτώσεις κατά τις οποίες δε συμμετέχει ιερέας κατά την ταφή είναι οι ίδιες.

51. Από τη μη καταχώριση στα ληξιαρχικά βιβλία ορισμένων περιπτώσεων γεννήσεων νεκρών και θανάτων βρεφών επηρεάζεται, κυρίως, το ποσοστό νεκρογεννητικότητας και το ποσοστό βρεφικής θνησιμότητας, λιγότερο δε το γενικό ποσοστό γεννητικότητας, γιατί οι περιπτώσεις αυτές δεν εγγράφονται συνήθως ούτε ως γεννήσεις ούτε ως θάνατοι.

52. Από την Εθνική Στατιστική Υπηρεσία της Ελλάδος, καταβάλλονται προσπάθειες, σε συνεννόηση με το Υπουργείο Εσωτερικών και τις Αστυνομικές Αρχές, καθώς και άλλες αρμόδιες Αρχές, για διόρθωση της κατάστασης αυτής και καταπολέμηση των διαφυγών από τα Ληξιαρχεία. Πράγματι, κατά τα τελευταία έτη παρατηρείται σημαντική μείωση των ανωτέρω περιπτώσεων μη καταχώρισης στα ληξιαρχικά βιβλία ταφών αβάπτιστων και νεκρογέννητων βρεφών.

Δ. ΔΙΑΖΥΓΙΑ

53. Κατωτέρω παρατίθενται τέσσερις πίνακες επί των διαζυγίων.

1. Συγκριτικός πίνακας κίνησης διαζυγίων

Έτος	Οριστικές αποφάσεις		Διαζύγια λόγω:						Συνε- ναιτικό	Δε δηλώθηκε αίτια %	Αναλογία περιπτώσεων κατά τις οποίες κηρύχθηκε υπαίτιος:		
			ισχυρού κλονισμού								ο άνδρας %	η γυναίκα %	και οι δύο %
	Απήγγει- λαν διαζύγιο	Απέρριψαν την αγωγή	ισχυρού κλονισμού της σχέσεως του γάμου % (σύνολο)	μοιχείας		κακόβου- λης εγκατά- λειψης %	υπερτε- τραετής διάσταση %	άλλοι νόμιμοι λόγοι %					
του άνδρα %				της γυναίκας %									
1992	6.156	70	20,8	0,0	0,0	0,4	9,7	10,7	77,5	1,7	2,8	3,6	93,6
1993	7.725	57	16,8	0,0	0,0	0,4	9,6	6,8	81,3	1,8	2,6	2,4	95,0
1994	7.675	81	16,9	0,0	0,0	0,3	9,0	7,5	81,2	1,9	2,4	2,1	95,5
1995	10.995	114	24,4	0,0	0,0	0,4	16,1	7,8	73,5	2,1	2,8	2,6	94,6
1996	9.360	95	27,4	0,0	0,0	0,8	19,3	7,3	72,0	0,6	2,6	2,6	94,8
1997	9.422	53	23,6	0,0	0,0	0,3	15,7	7,6	75,1	1,3	2,8	2,7	94,4
1998	7.814	35	19,2	0,2	0,0	0,6	12,5	6,0	80,2	0,6	3,0	2,5	94,5
1999	9.629	64	17,2	0,0	0,0	0,2	11,9	5,1	81,8	1,0	2,1	1,7	96,2
2000	11.309	76	28,7	0,1	0,1	0,3	22,3	5,9	70,3	1,0	2,6	2,1	95,3
2001	11.184	155	31,5	0,0	0,0	0,2	24,1	7,2	68,0	0,5	3,2	2,3	94,5
2002	11.080	83	30,5	0,0	0,0	0,3	24,0	6,2	69,0	0,5	2,8	2,0	95,2
2003	12.033	145	31,1	0,0	0,0	0,7	19,4	11,0	68,6	0,3	5,2	3,9	91,0
2004	12.307	126	32,4	0,0	0,0	0,5	19,8	12,1	67,2	0,3	5,2	4,1	90,6

2. Οριστικές αποφάσεις διαζυγίων, κατά λόγο διαζυγίου, υπαιτιότητα και περιφέρειες Εφετείων: 2004

Περιφέρεια Εφετείων	Κηρυχθέντες διαλυμένοι γάμοι								Από τους διαλυμένους γάμους			Απορροφηθείσες αγωγές διαζυγίου								
	Γενικό σύνολο	Λόγω:								Κηρύχθηκε υπαίτιος:			Αναφερόμενος λόγος							
		ισχυρού κλονισμού								Συνε- ναιτικό	Δε δηλώ- θηκε αίτια	ο άνδρας	η γυναίκα	και οι δύο	Σύνολο ισχυρού κλονι- σμού	μοιχείας		κακό- βουλης εγκα- τάλει- ψης	άλλοι νόμι- μοι λόγοι	δε δηλώ- θηκε αίτια
		Σύνολο ισχυρού κλονι- σμού	μοιχείας του άνδρα	της γυναί- κας	κακό- βουλης εγκα- τάλει- ψης	υπερ- τετρα- ετής διάστα- ση	άλλοι νόμι- μοι λόγοι	του άνδρα	της γυναί- κας											
Σύνολο	12.307	3.988	—	—	61	2.437	1.490	8.276	43	644	509	11.154	126	—	—	1	120	5		
Αθηνών	5.210	1.714	—	—	20	1.086	608	3.478	18	268	189	4.753	27	—	—	—	25	2		
Αιγαίου	287	76	—	—	—	46	30	211	—	12	7	268	5	—	—	—	5	—		
Δυτ. Μακεδονίας	203	73	—	—	—	50	23	130	—	11	2	190	2	—	—	—	2	—		
Δωδεκανήσου	216	93	—	—	6	47	40	121	2	17	14	185	1	—	—	—	1	—		
Θεσσαλονίκης	2.029	541	—	—	16	314	211	1.480	8	91	83	1.855	28	—	—	1	26	1		
Θράκης	622	226	—	—	2	88	136	395	1	48	47	527	7	—	—	—	7	—		
Ιωαννίνων	207	80	—	—	1	41	38	126	1	19	12	176	5	—	—	—	5	—		
Κερκύρας	153	22	—	—	—	8	14	131	—	3	5	145	—	—	—	—	—	—		
Κρήτης	664	253	—	—	1	155	97	408	3	46	45	573	7	—	—	—	7	—		
Λαρίσης	640	219	—	—	2	140	77	420	1	37	31	572	16	—	—	—	16	—		
Λαμίας	60	26	—	—	—	17	9	34	—	3	—	57	—	—	—	—	—	—		
Ναυπλίου	460	147	—	—	4	90	53	312	1	20	20	420	8	—	—	—	8	—		
Πατρών	671	226	—	—	—	153	73	438	7	23	25	623	12	—	—	—	12	—		
Πειραιώς	885	292	—	—	9	202	81	592	1	46	29	810	8	—	—	—	6	2		

3. Διαζύγια κατά διάρκεια γάμου: 2004

Διάρκεια γάμου	Διαζύγια
Σύνολο διαζυγίων	12.307
Κάτω του έτους	5
1 έτους	40
2 ετών	553
3 »	679
4 »	566
5 »	710
6 »	655
7 »	661
8 »	468
9 »	672
10 – 14 »	2.414
15 – 19 ετών	1.789
20 ετών και άνω	3.095
Δε δηλώθηκε	—

4. Διαζύγια κατά αριθμό ζώντων τέκνων κατά την έκδοση του διαζυγίου: 2004

Αριθμός τέκνων	Διαζύγια
Σύνολο διαζυγίων	12.307
0 τέκνα	3.773
1 τέκνο	3.282
2 τέκνα	3.289
3 »	625
4 »	128
5 »	21
6 »	13
7 τέκνα και άνω	10
Δε δηλώθηκε	1.166
<i>Συνολικός αριθμός τέκνων</i>	<i>12.503</i>

ΠΙΝΑΚΕΣ ΣΧΕΤΙΚΩΝ ΑΡΙΘΜΩΝ

(ΠΟΣΟΣΤΑ ΚΑΙ ΑΝΑΛΟΓΙΕΣ)

Πίνακας α' (i). Πληθυσμιακή μεταβολή, φυσική αύξηση, καθαρή μετανάστευση, απόλυτοι αριθμοί και ποσοστά: 1970 – 2004

Αριθμοί σε χιλιάδες

Ετος	Πληθυσμός κατά την 1η Ιανουαρίου	Αύξηση του πληθυσμού κατά τη διάρκεια του έτους	Υπεροχή των γεννήσεων έναντι των θανάτων	Καθαρή μετανάστευση	Επί 1.000 κατοίκων (μέσος πληθυσμός)			Πληθυσμός (μέσος)		
					Αύξηση του πληθυσμού	Υπεροχή των γεννήσεων έναντι των θανάτων	Καθαρή μετανάστευση	Σύνολο	Άρρενες	Θήλειες
1970	8.780,4	24,7	70,9	- 46,2	2,8	8,1	- 5,3	8.792,8	4.279,6	4.513,2
1971	8.805,1	51,8	67,3	- 15,5	5,9	7,6	- 1,8	8.831,0	4.319,0	4.512,0
1972	8.856,9	63,4	64,0	- 0,6	7,1	7,2	- 0,1	8.888,6	4.348,7	4.539,9
1973	8.920,3	17,4	59,9	- 42,5	1,9	6,7	- 4,8	8.929,1	4.370,6	4.558,5
1974	8.937,7	48,5	67,8	- 19,3	5,4	7,6	- 2,1	8.962,0	4.388,2	4.573,8
1975	8.986,2	120,7	62,2	58,5	13,3	6,9	6,5	9.046,5	4.431,6	4.614,9
1976	9.106,9	120,6	64,7	55,9	13,2	7,1	6,1	9.167,3	4.490,0	4.677,3
1977	9.227,5	122,1	60,0	62,1	13,1	6,4	6,7	9.308,5	4.557,5	4.751,0
1978	9.349,6	130,8	65,0	65,8	13,9	6,9	7,0	9.430,0	4.620,7	4.809,8
1979	9.480,4	107,1	65,6	41,5	11,2	6,9	4,3	9.548,2	4.682,0	4.866,2
1980	9.587,5	111,0	60,9	50,1	11,5	6,3	5,2	9.642,5	4.733,3	4.909,2
1981	9.698,5	61,7	54,7	7,0	6,3	5,6	0,7	9.729,4	4.780,6	4.948,8
1982	9.760,2	60,9	50,9	10,0	6,2	5,4	0,8	9.789,5	4.812,7	4.976,8
1983	9.821,1	51,0	42,0	9,0	5,2	4,3	0,9	9.846,6	4.841,6	5.005,0
1984	9.872,1	47,4	37,3	10,1	4,8	3,8	1,0	9.895,8	4.866,3	5.028,9
1985	9.919,5	29,6	23,6	6,0	3,0	2,4	0,6	9.934,3	4.886,9	5.047,4
1986	9.949,1	36,2	21,0	15,2	3,6	2,1	1,5	9.967,2	4.906,5	5.060,7
1987	9.985,3	30,6	10,7	19,9	3,1	1,1	2,0	10.000,6	4.922,0	5.078,6
1988	10.015,9	42,2	15,1	27,1	4,2	1,5	2,7	10.037,0	4.938,8	5.098,2
1989	10.058,1	62,8	8,9	53,9	6,2	0,9	5,3	10.089,5	4.965,2	5.124,3
1990	10.120,9	79,2	8,1	71,1	7,8	0,8	7,0	10.160,5	5.003,5	5.157,0
1991	10.200,1	94,4	7,1	87,3	9,2	0,7	8,5	10.247,3	5.050,3	5.197,0
1992	10.294,5	54,7	5,8	48,9	5,3	0,6	4,7	10.321,9	5.091,2	5.230,7
1993	10.349,2	60,4	4,4	56,0	5,8	0,4	5,4	10.379,4	5.123,8	5.255,6
1994	10.409,6	33,3	6,0	27,3	3,2	0,6	2,6	10.426,3	5.148,4	5.277,9
1995	10.442,9	22,2	1,3	20,9	2,1	0,1	2,0	10.454,0	5.160,4	5.293,6
1996	10.465,1	21,5	0,0	21,6	2,1	0,0	2,1	10.475,9	5.168,7	5.307,2
1997	10.486,6	24,4	2,3	22,1	2,3	0,2	2,1	10.498,8	5.176,8	5.322,0
1998	10.511,0	10,7	- 1,8	12,5	1,0	- 0,2	1,2	10.516,4	5.183,2	5.333,2
1999	10.861,4	42,4	- 2,7	45,1	4,0	- 0,3	4,3	10.538,1	5.192,5	5.345,6
2000	10.903,8	27,4	- 1,9	29,3	2,5	- 0,2	2,7	10.917,5	5.406,0	5.511,4
2001	10.931,2	37,5	- 0,3	37,8	3,4	0,0	3,4	10.950,0	5.421,0	5.528,9
2002	10.968,7	37,7	- 0,3	38,0	3,4	0,0	3,4	10.987,6	5.439,3	5.548,2
2003	11.006,4	34,3	- 1,1	35,4	3,1	- 0,1	3,2	11.023,5	5.456,5	5.567,0
2004	11.040,7	42,1	0,7	41,4	3,8	0,1	3,7	11.061,7	5.475,5	5.586,2

Πίνακας α΄ (ii). Υπολογιζόμενος πληθυσμός στην Ελλάδα, κατά φύλο και ηλικία, στο μέσο των ετών 2003 και 2004

Ομάδες ηλικιών	30 – 6 – 2003			30 – 6 – 2004		
	Και τα δύο φύλα	Άρρενες	Θήλειες	Και τα δύο φύλα	Άρρενες	Θήλειες
Σύνολο	11.023.532	5.456.496	5.567.036	11.061.735	5.475.529	5.586.206
Κάτω του 1 έτους	103.609	53.213	50.396	104.867	54.055	50.812
1 – 4 ετών	404.258	208.163	196.095	409.578	211.014	198.564
5 – 9 »	529.314	271.278	258.036	522.634	267.886	254.748
10 – 14 »	567.460	293.223	274.237	561.771	289.540	272.231
15 – 19 »	644.482	335.257	309.225	621.419	323.003	298.416
20 – 24 »	796.032	415.633	380.399	777.041	405.619	371.422
25 – 29 »	854.982	443.255	411.727	850.227	441.856	408.371
30 – 34 »	865.097	443.704	421.393	865.121	444.526	420.595
35 – 39 »	843.813	425.628	418.185	862.717	436.345	426.372
40 – 44 »	792.088	394.748	397.340	796.283	397.408	398.875
45 – 49 »	752.042	373.242	378.800	766.664	380.086	386.578
50 – 54 »	688.227	340.550	347.677	701.757	348.088	353.669
55 – 59 »	659.477	320.252	339.225	672.930	326.723	346.207
60 – 64 »	572.980	268.045	304.935	559.947	263.086	296.861
65 – 69 »	628.020	288.723	339.297	618.046	282.875	335.171
70 – 74 »	561.819	254.909	306.910	575.754	260.400	315.354
75 – 79 »	401.146	176.404	224.742	426.078	187.315	238.763
80 – 84 ετών	215.820	91.546	124.274	230.530	97.701	132.829
85 ετών και άνω	142.866	58.723	84.143	138.371	58.003	80.368

Σημείωση: Οι υπολογισμοί έγιναν βάσει των αποτελεσμάτων της απογραφής πληθυσμού της 18ης Μαρτίου 2001.

Πίνακας β΄. Γενικά ποσοστά γαμλιότητας, γεννητικότητας και θνησιμότητας: 2004

Γάμοι, γεννήσεις και θάνατοι στην Ελλάδα επί 1.000 κατοίκων

Γεωγραφικά διαμερίσματα	Γάμοι	Γεννήσεις ζώντων	Θάνατοι
Σύνολο	4,64	9,55	9,49
Περιφέρεια Πρωτευούσης	5,54	9,66	8,92
Λοιπή Στερεά Ελλάς και Εύβοια	3,90	9,78	9,59
Πελοπόννησος	3,58	8,54	10,53
Ιόνιοι Νήσοι	3,11	8,98	10,81
Ήπειρος	3,90	8,04	10,45
Θεσσαλία	4,40	9,20	10,87
Μακεδονία	4,57	9,49	9,15
Θράκη	5,66	10,03	9,87
Νήσοι Αιγαίου	4,44	9,94	9,56
Κρήτη	4,39	11,45	8,86

Πίνακας γ΄. Ειδικά ποσοστά γαμηλιότητας, κατά φύλο και ηλικία: 2004

Γάμοι επί 1.000 ατόμων υπολογιζόμενου πληθυσμού κάθε ηλικίας και φύλου στο μέσον του έτους
 Έγινε αναλογική κατανομή αυτών που δε δήλωσαν ηλικία
 (Βλέπε απόλυτους αριθμούς στους πίνακες α΄ (i, ii), 3α και 4α)

Ομάδες ηλικιών	Άρρενες	Θήλειες
Σύνολο	10,4	10,1
Κάτω των 15 ετών	0,0	0,2
15 – 19 ετών	1,2	6,9
20 – 24 »	9,2	27,4
25 – 29 »	35,0	48,1
30 – 34 »	36,4	27,5
35 – 39 »	18,7	9,9
40 – 44 »	8,1	4,1
45 – 49 »	4,6	2,3
50 – 54 »	2,6	1,5
55 – 59 »	1,8	0,9
60 – 64 »	1,4	0,4
65 – 69 »	1,1	0,2
70 – 74 ετών	0,7	0,1
75 ετών και άνω	0,5	0,0

Πίνακας δ΄. Ειδικά ποσοστά γονιμότητας, κατά ηλικία της μητέρας: 2004

Γεννήσεις ζώντων επί πληθυσμού 1.000 θηλέων της αντίστοιχης ομάδας ηλικιών
 Οι γεννήσεις για τις οποίες δε δηλώθηκε ηλικία της μητέρας έχουν καταμετρηθεί αναλόγως
 (Βλέπε απόλυτους αριθμούς στους πίνακες α΄ (i, ii) και 15)

Ηλικία της μητέρας	Γεννήσεις ζώντων επί πληθυσμού 1.000 θηλέων
Σύνολο	35,4
Κάτω των 15 ετών	0,3
15 – 19 »	11,1
20 – 24 »	42,0
25 – 29 »	83,3
30 – 34 »	80,7
35 – 39 »	36,8
40 – 44 »	6,9
45 – 49 ετών	0,6
50 ετών και άνω	0,1

Πίνακας ε΄. Ειδικά ποσοστά θνησιμότητας, κατά φύλο και ηλικία του θανόντος: 2004

Θάνατοι επί πληθυσμού 1.000 ατόμων της αντίστοιχης ομάδας ηλικιών και φύλου
Για όσους δε δηλώθηκε ηλικία κατανεμήθηκαν αναλόγως
(Βλέπε απόλυτους αριθμούς στους πίνακες α΄ (i, ii) και 25)

Ηλικία του θανόντος	Σύνολο	Άρρενες	Θήλειες
Σύνολο	9,5	10,1	8,9
Κάτω του 1 έτους	4,1	4,1	4,0
1 – 4 ετών	0,2	0,3	0,2
5 – 9 »	0,1	0,2	0,1
10 – 14 »	0,1	0,2	0,1
15 – 19 »	0,4	0,6	0,3
20 – 24 »	0,7	1,1	0,3
25 – 29 »	0,7	1,1	0,3
30 – 34 »	0,7	1,0	0,4
35 – 39 »	0,9	1,3	0,6
40 – 44 »	1,4	1,9	0,9
45 – 49 »	2,3	3,1	1,5
50 – 54 »	3,6	5,2	2,0
55 – 59 »	5,7	8,2	3,3
60 – 64 »	8,1	12,0	4,7
65 – 69 »	13,3	18,9	8,5
70 – 74 »	22,3	29,9	16,0
75 – 79 »	42,7	51,5	35,9
80 – 84 ετών	78,1	86,1	72,3
85 ετών και άνω	219,4	202,9	231,3

Πίνακας στ΄ (i). Φυσική κίνηση πληθυσμού στην Ελλάδα: 1860,1861,1864 – 1884

Γάμοι, γεννήσεις, θάνατοι. Απόλυτοι αριθμοί, ποσοστά επί πληθυσμού 1.000 ατόμων

Έτη	Γάμοι		Γεννήσεις ζώντων		Θάνατοι	
	Απόλυτοι αριθμοί	Επί πληθυσμού 1.000 ατόμων	Απόλυτοι αριθμοί	Επί πληθυσμού 1.000 ατόμων	Απόλυτοι αριθμοί	Επί πληθυσμού 1.000 ατόμων
1860	6.106	5,6	30.858	28,4	22.154	20,4
1861	7.175	6,5	32.405	29,5	22.969	20,9
1864	8.380	6,2	38.538	28,2	27.995	20,6
1865	9.224	6,1	40.452	29,4	29.358	21,4
1866	8.558	6,1	38.682	27,8	27.408	19,7
1867	8.553	6,1	42.370	30,1	28.134	20,0
1868	8.655	6,1	40.875	28,6	32.444	22,7
1869	9.488	6,6	41.542	28,8	32.561	22,6
1870	8.987	6,2	40.932	28,1	31.881	21,9
1871	9.475	6,4	41.867	28,4	29.640	20,0
1872	8.924	5,9	42.997	28,6	31.004	20,6
1873	8.985	5,9	42.189	27,6	36.861	24,1
1874	9.529	6,2	45.212	29,2	29.863	19,3
1875	10.250	6,5	44.386	28,2	30.936	19,7
1876	9.753	6,1	47.248	29,6	31.083	19,4
1877	9.472	5,8	46.355	28,5	31.280	19,2
1878	9.603	5,8	44.921	27,2	30.588	18,5
1879	9.322	5,6	41.683	24,8	30.498	18,2
1880	8.513	5,0	41.304	24,4	30.288	17,9
1881	7.843	4,6	41.659	24,5	32.195	18,9
1882	11.186	6,5	43.157	25,2	32.194	18,8
1883	11.615	6,7	43.061	25,0	34.619	21,1
1884	13.657	6,7	57.995	28,6	35.899	17,7

Πίνακας στ´ (ii). Φυσική κίνηση πληθυσμού στην Ελλάδα: 1921 – 1940, 1949 – 2004

Γάμοι, γεννήσεις, θάνατοι. Απόλυτοι αριθμοί, ποσοστά επί πληθυσμού 1.000 ατόμων

Ετη	Γάμοι		Γεννήσεις ζώντων		Θάνατοι	
	Απόλυτοι αριθμοί	Επί πληθυσμού 1.000 ατόμων	Απόλυτοι αριθμοί	Επί πληθυσμού 1.000 ατόμων	Απόλυτοι αριθμοί	Επί πληθυσμού 1.000 ατόμων
1921	28.343	5,6	106.935	21,2	68.839	13,6
1922	30.356	6,0	109.636	21,5	81.718	16,0
1923	44.165	7,4	113.926	19,0	102.042	17,0
1924	44.451	7,4	117.014	19,5	93.320	15,6
1925	48.462	8,1	156.367	26,3	88.633	14,9
1926	44.188	7,3	181.278	30,0	84.136	13,9
1927	44.243	7,2	176.527	28,8	100.020	16,3
1928	41.262	6,6	189.250	30,5	105.665	17,0
1929	44.450	7,1	181.870	28,9	115.561	18,4
1930	44.649	7,0	199.665	31,3	103.811	16,3
1931	45.517	7,0	199.243	30,8	114.369	17,7
1932	39.283	6,0	185.523	28,4	117.593	18,0
1933	46.263	7,0	189.583	28,6	111.447	16,8
1934	47.301	7,0	208.929	31,1	100.651	15,0
1935	45.690	6,7	192.511	28,2	101.416	14,8
1936	38.750	5,6	193.343	27,9	105.005	15,1
1937	45.833	6,5	183.878	26,2	105.674	15,0
1938	46.027	6,5	184.509	25,9	93.766	13,2
1939	47.559	6,6	178.852	24,8	100.459	13,9
1940	32.830	4,5	179.500	24,5	93.830	12,8
1949	42.128	5,6	139.108	18,6	59.450	7,9
1950	58.482	7,7	151.134	20,0	53.755	7,4
1951	53.265	8,3	155.422	20,3	57.508	7,5
1952	49.664	6,4	149.637	19,3	53.377	6,9
1953	60.909	7,8	143.765	18,4	56.680	7,2
1954	63.535	8,0	151.892	19,2	55.625	7,0
1955	66.274	8,3	154.263	19,4	54.781	6,9
1956	55.233	6,9	158.203	19,7	59.460	7,4
1957	68.818	8,5	155.940	19,3	61.664	7,6
1958	69.178	8,5	155.359	19,0	58.160	7,1
1959	74.213	8,9	160.199	19,4	60.852	7,4
1960	58.165	7,0	157.239	18,9	60.563	7,3
1961	70.914	8,4	150.716	17,9	63.955	7,6
1962	70.675	8,4	152.158	18,0	66.554	7,9
1963	78.038	9,2	148.249	17,5	66.813	7,9
1964	76.042	8,9	153.109	18,0	69.429	8,2
1965	80.728	9,4	151.448	17,7	67.269	7,9
1966	71.666	8,3	154.613	17,9	67.912	7,9
1967	81.706	9,4	162.839	18,7	71.975	8,3
1968	65.371	7,4	160.338	18,2	73.309	8,3
1969	72.544	8,2	154.077	17,4	71.825	8,1
1970	67.439	7,7	144.928	16,5	74.009	8,4
1971	73.350	8,3	141.126	16,0	73.819	8,4
1972	60.144	6,8	140.891	15,9	76.859	8,6
1973	73.762	8,3	137.526	15,4	77.648	8,7
1974	68.059	7,6	144.069	16,1	76.303	8,5
1975	76.452	8,4	142.273	15,7	80.077	8,8
1976	63.540	6,9	146.566	16,0	81.818	8,9
1977	76.228	8,2	143.739	15,5	83.750	9,0
1978	72.523	7,7	146.588	15,7	81.615	8,7
1979	79.023	8,4	147.965	15,7	82.338	8,7
1980	62.352	6,5	148.134	15,4	87.282	9,1
1981	71.178	7,3	140.953	14,5	86.261	8,9
1982	67.784	6,9	137.275	14,0	86.345	8,8
1983	71.143	7,2	132.608	13,5	90.586	9,2
1984	54.793	5,5	125.724	12,7	88.397	8,9
1985	63.709	6,4	116.481	11,7	92.886	9,4
1986	58.091	5,8	112.810	11,3	91.783	9,2
1987	66.166	6,6	106.392	10,6	95.656	9,6
1988	47.873	4,8	107.505	10,7	92.407	9,2
1989	61.884	6,1	101.657	10,1	92.720	9,2
1990	59.052	5,8	102.229	10,1	94.152	9,3
1991	65.568	6,4	102.620	10,0	95.498	9,3
1992	48.631	4,7	104.081	10,0	98.231	9,5
1993	62.195	5,9	101.799	9,7	97.419	9,3
1994	56.813	5,4	103.763	9,8	97.807	9,3
1995	63.987	6,0	101.495	9,5	100.158	9,4
1996	45.408	4,2	100.718	9,4	100.740	9,4
1997	60.535	5,6	102.038	9,5	99.738	9,3
1998	55.489	5,1	100.894	9,3	102.668	9,5
1999	61.165	5,6	100.643	9,2	103.304	9,5
2000	48.880	4,5	103.274	9,5	105.170	9,6
2001	58.491	5,3	102.282	9,3	102.559	9,4
2002	57.872	5,3	103.569	9,4	103.915	9,5
2003	61.081	5,5	104.420	9,5	105.529	9,6
2004	51.377	4,6	105.655	9,6	104.942	9,5

**Πίνακας ζ'. Ποσοστιαία κατανομή των γάμων κατά προηγούμενη οικογενειακή κατάσταση του συζύγου:
1926 – 1928, 1936 – 1938, 1956, 1960, 1965, 1970, 1975, 1980, 1985, 1990, 1995 – 2004**

Έτη	Σύνολο	Προηγούμενη οικογενειακή κατάσταση του συζύγου			
		Άγαμοι	Χήροι	Διαζευγμένοι	Δε δήλωσαν
1926	100,0	91,1	8,5	0,4	0,0
1927	100,0	90,7	8,7	0,6	0,0
1928	100,0	90,4	8,9	0,7	0,0
1936	100,0	89,1	9,6	1,3	0,0
1937	100,0	89,1	9,3	1,6	0,0
1938	100,0	89,1	9,2	1,7	0,0
1956	100,0	93,9	3,4	2,6	0,1
1960	100,0	94,2	3,0	2,7	0,1
1965	100,0	94,6	2,4	3,0	0,0
1970	100,0	93,6	2,9	3,5	0,0
1975	100,0	93,5	2,5	4,0	0,0
1980	100,0	92,5	2,4	5,1	0,0
1985	100,0	90,1	2,0	7,9	0,0
1990	100,0	89,3	1,8	8,9	0,0
1995	100,0	89,8	1,5	8,7	0,0
1996	100,0	88,1	1,9	10,0	0,0
1997	100,0	89,0	1,6	9,4	0,0
1998	100,0	88,5	1,6	9,9	0,0
1999	100,0	88,8	1,3	9,9	0,0
2000	100,0	87,5	1,8	10,7	0,0
2001	100,0	88,0	1,4	10,6	0,0
2002	100,0	87,7	1,2	11,1	0,0
2003	100,0	87,8	1,1	11,1	0,0
2004	100,0	87,6	1,1	11,3	0,0

Πίνακας η'. Ποσοστιαία κατανομή των γάμων κατά προηγούμενη οικογενειακή κατάσταση της συζύγου: 1926 – 1928, 1936 – 1938, 1956, 1960, 1965, 1970, 1975, 1980, 1985, 1990, 1995 – 2004

Έτη	Σύνολο	Προηγούμενη οικογενειακή κατάσταση της συζύγου			
		Άγαμες	Χήρες	Διαζευγμένες	Δε δήλωσαν
1926	100,0	94,2	5,4	0,4	0,0
1927	100,0	94,2	5,3	0,5	0,0
1928	100,0	94,2	5,3	0,5	0,0
1936	100,0	93,1	5,6	1,3	0,0
1937	100,0	93,3	5,3	1,4	0,0
1938	100,0	93,4	5,2	1,4	0,0
1956	100,0	95,9	2,0	2,0	0,1
1960	100,0	96,4	1,4	2,1	0,1
1965	100,0	96,8	1,1	2,1	0,0
1970	100,0	96,2	1,2	2,6	0,0
1975	100,0	96,2	1,1	2,7	0,0
1980	100,0	95,3	1,2	3,5	0,0
1985	100,0	93,1	1,1	5,8	0,0
1990	100,0	91,8	1,0	7,2	0,0
1995	100,0	91,5	1,0	7,5	0,0
1996	100,0	90,2	1,2	8,6	0,0
1997	100,0	90,5	1,1	8,4	0,0
1998	100,0	90,1	1,0	8,9	0,0
1999	100,0	90,1	1,0	8,9	0,0
2000	100,0	89,2	1,1	9,7	0,0
2001	100,0	89,7	0,9	9,4	0,0
2002	100,0	89,3	0,8	9,9	0,0
2003	100,0	89,1	0,8	10,1	0,0
2004	100,0	88,7	0,7	10,6	0,0

Πίνακας θ'. Μέση ηλικία του συζύγου και της συζύγου κατά το γάμο: 1926 – 1928, 1936 – 1938, 1956, 1960, 1965, 1970, 1975, 1980, 1985, 1990, 1995 – 2004

Έτη	Μέση ηλικία	
	του συζύγου	της συζύγου
1926	28,5	23,5
1927	28,3	23,4
1928	28,1	23,3
1936	28,1	23,8
1937	28,4	23,9
1938	28,6	24,0
1956	28,6	24,5
1960	28,8	24,6
1965	29,0	24,1
1970	28,4	23,1
1975	28,0	22,8
1980	27,6	22,6
1985	27,9	23,2
1990	28,6	24,2
1995	29,4	25,9
1996	29,8	26,3
1997	30,1	26,6
1998	30,5	26,9
1999	30,8	27,1
2000	31,0	27,4
2001	31,2	27,6
2002	31,5	27,9
2003	31,7	28,1
2004	31,9	28,4

**Πίνακας Γ΄. Ποσοστιαία κατανομή των γάμων κατά επίπεδο μόρφωσης του συζύγου:
1928, 1936 – 1938, 1956, 1960, 1965, 1970, 1975, 1980, 1985, 1990, 1995 – 2004**

Έτη	Σύνολο	Επίπεδο μόρφωσης του συζύγου				
		Αγράμματοι	Γνωρίζουν γραφή και ανάγνωση	Έχουν απολυτήριο γυμνασίου ⁽¹⁾	Έχουν πτυχίο ανώτατης σχολής	Δε δήλωσαν επίπεδο μόρφωσης
1928	100,0	14,1		73,2		12,7
1936	100,0	9,3		89,7		1,0
1937	100,0	7,5		91,8		0,7
1938	100,0	6,3		93,2		0,5
1956	100,0	3,4	83,9	8,7	3,3	0,7
1960	100,0	2,6	82,4	10,3	4,6	0,1
1965	100,0	1,3	78,2	14,2	6,3	0,0
1970	100,0	0,9	73,6	17,7	7,8	0,0
1975	100,0	0,6	65,2	22,6	11,6	0,0
1980	100,0	1,2	60,4	25,7	12,7	0,0
1985	100,0	0,7	50,0	34,2	15,1	0,0
1990	100,0	0,7	27,5	53,5	18,3	0,0
1995	100,0	0,7	18,8	61,0	19,4	0,1
1996	100,0	0,9	18,5	60,5	19,9	0,2
1997	100,0	0,6	15,9	63,1	20,3	0,1
1998	100,0	0,5	14,9	64,3	20,2	0,1
1999	100,0	0,6	13,5	65,7	20,0	0,2
2000	100,0	0,6	12,9	64,4	22,1	0,0
2001	100,0	0,6	11,0	66,8	21,6	0,0
2002	100,0	0,6	10,0	67,5	21,9	0,0
2003	100,0	0,4	8,9	67,9	22,8	0,0
2004	100,0	0,5	8,5	67,5	23,5	0,0

(1) Από το έτος 1988, περιλαμβάνονται οι έχοντες απολυτήριο τριτάξιου γυμνασίου και απολυτήριο λυκείου.

**Πίνακας Ια΄. Ποσοστιαία κατανομή των γάμων κατά επίπεδο μόρφωσης της συζύγου:
1928, 1936 – 1938, 1956, 1960, 1965, 1970, 1975, 1980, 1985, 1990, 1995 – 2004**

Έτη	Σύνολο	Επίπεδο μόρφωσης της συζύγου				
		Αγράμματα	Γνωρίζουν γραφή και ανάγνωση	Έχουν απολυτήριο γυμνασίου ⁽¹⁾	Έχουν πτυχίο ανώτατης σχολής	Δε δήλωσαν επίπεδο μόρφωσης
1928	100,0	43,5		43,8		12,7
1936	100,0	34,4		64,4		1,2
1937	100,0	31,5		67,9		0,6
1938	100,0	27,8		71,4		0,8
1956	100,0	9,2	82,4	6,3	1,0	1,1
1960	100,0	6,6	82,9	8,6	1,7	0,2
1965	100,0	3,4	81,5	12,7	2,4	0,0
1970	100,0	1,8	76,9	17,7	3,6	0,0
1975	100,0	0,9	67,4	25,4	6,3	0,0
1980	100,0	1,4	60,0	30,7	7,9	0,0
1985	100,0	0,8	48,6	40,2	10,4	0,0
1990	100,0	0,8	23,3	58,7	17,2	0,0
1995	100,0	0,9	15,1	63,7	20,2	0,1
1996	100,0	1,1	15,2	62,2	21,3	0,2
1997	100,0	0,7	12,9	64,8	21,5	0,1
1998	100,0	0,7	12,2	65,2	21,8	0,1
1999	100,0	0,7	11,0	66,3	21,9	0,1
2000	100,0	0,8	10,5	65,0	23,7	0,0
2001	100,0	0,7	8,7	66,9	23,7	0,0
2002	100,0	0,8	8,2	67,4	23,6	0,0
2003	100,0	0,5	7,4	66,9	25,2	0,0
2004	100,0	0,6	6,8	66,5	26,1	0,0

(1) Βλέπε υποσημείωση (1), πίνακα Γ΄.

Πίνακας ιβ΄. Ποσοστιαία κατανομή των γεννήσεων ζώντων, αναλόγως του προσώπου που παραστάθηκε κατά τον τοκετό: 1956, 1960, 1965, 1970, 1975, 1980, 1985, 1990, 1995 – 2004

Ετη	Σύνολο	Πρόσωπο που παραστάθηκε κατά τον τοκετό				
		Ιατρός	Μαία	Νοσοκόμος	Άλλο πρόσωπο	Δε δηλώθηκε πρόσωπο
1956	100,0	37,0	38,6	0,1	22,1	2,2
1960	100,0	49,0	32,3	0,1	18,0	0,6
1965	100,0	67,3	23,1	0,1	9,5	0,0
1970	100,0	81,5	14,2	0,0	4,3	0,0
1975	100,0	87,9	9,7	0,0	2,4	0,0
1980	100,0	93,6	5,7	0,0	0,7	0,0
1985	100,0	95,4	4,3	0,0	0,3	0,0
1990	100,0	97,7	2,1	0,0	0,2	0,0
1995	100,0	99,5	0,3	0,1	0,1	0,0
1996	100,0	99,6	0,3	0,0	0,1	0,0
1997	100,0	99,4	0,5	0,0	0,1	0,0
1998	100,0	98,9	0,7	0,3	0,1	0,0
1999	100,0	99,5	0,4	0,0	0,1	0,0
2000	100,0	99,6	0,3	0,0	0,1	0,0
2001	100,0	99,6	0,3	0,0	0,1	0,0
2002	100,0	99,7	0,3	0,0	0,0	0,0
2003	100,0	99,9	0,1	0,0	0,0	0,0
2004	100,0	99,9	0,1	0,0	0,0	0,0

Πίνακας ιγ΄. Ποσοστιαία κατανομή των γεννήσεων ζώντων, αναλόγως του μέρους όπου ακριβώς συνέβη η γέννηση: 1956, 1960, 1965, 1970, 1975, 1980, 1985, 1990, 1995 – 2004

Ετη	Σύνολο	Μέρος όπου ακριβώς συνέβη η γέννηση				
		Ιδιωτική κατοικία	Νοσοκομείο	Άλλο ίδρυμα συνοικήσεως	Άλλο μέρος	Δε δηλώθηκε μέρος
1956	100,0	62,5	34,3	2,7	0,3	0,2
1960	100,0	51,0	48,6	0,1	0,2	0,1
1965	100,0	32,3	67,3	0,2	0,2	0,0
1970	100,0	17,0	82,8	0,1	0,1	0,0
1975	100,0	10,2	89,7	0,0	0,1	0,0
1980	100,0	3,6	96,3	0,0	0,1	0,0
1985	100,0	1,4	98,6	0,0	0,0	0,0
1990	100,0	0,6	99,3	0,0	0,1	0,0
1995	100,0	0,5	99,4	0,0	0,1	0,0
1996	100,0	0,4	99,5	0,0	0,1	0,0
1997	100,0	0,4	99,5	0,0	0,1	0,0
1998	100,0	0,2	99,7	0,0	0,1	0,0
1999	100,0	0,3	99,7	0,0	0,0	0,0
2000	100,0	0,2	99,7	0,0	0,1	0,0
2001	100,0	0,3	99,7	0,0	0,0	0,0
2002	100,0	0,4	99,6	0,0	0,0	0,0
2003	100,0	0,4	99,6	0,0	0,0	0,0
2004	100,0	0,2	99,8	0,0	0,0	0,0

Πίνακας ιδ΄. Μέση ηλικία της μητέρας: 1956, 1960, 1965, 1970, 1975, 1980, 1985, 1990, 1995 – 2004

Ετη	Μέση ηλικία της μητέρας
1956	28,0
1960	28,0
1965	28,0
1970	26,8
1975	26,0
1980	25,1
1985	25,5
1990	26,9
1995	27,8
1996	28,1
1997	28,3
1998	28,6
1999	28,8
2000	29,5
2001	29,3
2002	29,5
2003	29,7
2004	30,0

Πίνακας ιε΄. Ποσοστιαία κατανομή των γεννήσεων ζώντων, κατά ηλικία της μητέρας: 1956, 1960, 1965, 1970, 1975, 1980, 1985, 1990, 1995 – 2004

Ετη	Σύνολο	Ηλικία της μητέρας									
		Κάτω των 15 ετών	15 – 19	20 – 24	25 – 29	30 – 34	35 – 39	40 – 44	45 – 49	50 ετών και άνω	Δε δηλώθηκε ηλικία
1956	100,0	0,0	3,3	24,5	36,4	21,4	9,7	3,1	0,5	0,1	1,0
1960	100,0	0,0	3,4	24,7	36,2	24,3	8,7	2,1	0,3	0,0	0,3
1965	100,0	0,0	6,0	23,2	34,5	23,9	10,2	1,9	0,2	0,0	0,1
1970	100,0	0,0	8,2	30,8	27,6	21,0	10,0	2,2	0,2	0,0	0,0
1975	100,0	0,1	10,8	33,1	30,3	15,3	8,1	2,1	0,2	0,0	0,0
1980	100,0	0,1	12,5	36,5	29,0	14,9	5,2	1,5	0,2	0,0	0,1
1985	100,0	0,1	11,5	35,5	30,9	15,3	5,5	1,1	0,1	0,0	0,0
1990	100,0	0,1	7,1	32,0	33,9	19,0	6,6	1,2	0,1	0,0	0,0
1995	100,0	0,1	4,7	23,8	37,7	23,4	8,7	1,5	0,1	0,0	0,0
1996	100,0	0,1	4,4	22,6	37,1	25,0	9,1	1,5	0,2	0,0	0,0
1997	100,0	0,1	4,2	21,4	36,3	26,6	9,5	1,7	0,2	0,0	0,0
1998	100,0	0,1	4,1	20,3	35,4	28,3	9,9	1,8	0,1	0,0	0,0
1999	100,0	0,1	3,9	19,4	34,7	29,5	10,4	1,8	0,2	0,0	0,0
2000	100,0	0,1	2,9	16,9	33,2	31,8	12,4	2,4	0,2	0,1	0,0
2001	100,0	0,1	3,6	17,5	33,7	30,9	11,8	2,1	0,2	0,1	0,0
2002	100,0	0,1	3,4	16,7	33,1	31,5	12,7	2,3	0,2	0,0	0,0
2003	100,0	0,1	3,3	16,1	32,6	31,5	13,8	2,4	0,2	0,0	0,0
2004	100,0	0,1	3,1	14,8	32,2	32,1	14,8	2,6	0,2	0,1	0,0

Πίνακας ιστ´. Ποσοστιαία αναλογία γεννήσεων ζώντων εκτός γάμου: 1936 – 1938, 1956, 1960, 1965, 1970, 1975, 1980, 1985, 1990, 1995 – 2004
Γεννήσεις ζώντων εκτός γάμου επί 1.000 γεννηθέντων ζώντων

Έτη	Γεννήσεις ζώντων εκτός γάμου επί 1.000 γεννηθέντων ζώντων
1936	12,7
1937	13,2
1938	13,8
1956	14,6
1960	12,4
1965	10,6
1970	11,1
1975	13,2
1980	14,6
1985	18,0
1990	21,7
1995	30,4
1996	32,7
1997	34,6
1998	38,1
1999	38,7
2000	40,2
2001	42,5
2002	44,4
2003	50,9
2004	51,0

Πίνακας ιζ´ (i). Επίπεδο μόρφωσης των γονέων: 1936 – 1938, 1960, 1965, 1970, 1975, 1980, 1985, 1990, 1995 – 2004

Έτη	Σύνολο	Επίπεδο μόρφωσης					
		Πατέρας			Μητέρας		
		Εγγράμματοι	Αγράμματοι	Δε δήλωσαν επίπεδο μόρφωσης	Εγγράμματοι	Αγράμματοι	Δε δήλωσαν επίπεδο μόρφωσης
1936	100,0	83,5	13,6	2,9	43,0	54,7	2,3
1937	100,0	85,8	12,3	1,9	45,4	53,5	1,1
1938	100,0	86,4	11,3	2,3	47,5	50,9	1,6
1960	100,0	96,2	3,6	0,2	87,8	11,6	0,6
1965	100,0	96,4	2,6	1,0	91,4	8,4	0,2
1970	100,0	97,3	1,6	1,1	95,9	4,1	0,0
1975	100,0	98,9	1,1	0,0	98,2	1,8	0,0
1980	100,0	99,2	0,7	0,1	99,1	0,9	0,0
1985	100,0	98,9	1,0	0,1	98,8	1,2	0,0
1990	100,0	99,0	1,0	0,0	98,9	1,1	0,0
1995	100,0	98,5	1,2	0,3	98,5	1,4	0,1
1996	100,0	98,4	1,2	0,4	98,4	1,4	0,2
1997	100,0	98,5	1,1	0,4	98,4	1,4	0,2
1998	100,0	1,0	98,6	0,4	1,3	98,5	0,2
1999	100,0	1,1	98,5	0,4	1,3	98,5	0,2
2000	100,0	1,0	99,0	0,0	1,2	98,8	0,0
2001	100,0	0,9	99,1	0,0	1,0	99,0	0,0
2002	100,0	0,9	99,1	0,0	1,1	98,9	0,0
2003	100,0	0,9	99,1	0,0	1,1	98,9	0,0
2004	100,0	0,9	99,1	0,0	1,1	98,9	0,0

Πίνακας ιζ´ (ii). Επίπεδο μόρφωσης των γονέων: 1975, 1980, 1985, 1990, 1995 – 2004

Επίπεδο μόρφωσης των γονέων	1975	1980	1985	1990	1995	1996	1997	1998	1999	2000	2001	2002	2003	2004
Σύνολο	100,0	100,0	100,0	100,0	100,0	100,0	100,0	100,0	100,0	100,0	100,0	100,0	100,0	100,0
Γεννήσεις από γονείς αγράμματους αμφότερους	0,8	0,7	1,1	0,6	1,6	1,6	1,6	1,6	1,6	1,6	1,5	1,6	1,6	1,7
Γεννήσεις από γονείς, από τους οποίους ο ένας τουλάχιστον γνωρίζει ανάγνωση και γραφή (δεν έχει, όμως, απολυτήριο γυμνασίου)	70,3	60,8	46,2	(1)20,7	(1)15,7	(1)14,3	(1)13,4	12,3	11,5	10,4	9,3	9,5	9,7	9,5
Γεννήσεις από γονείς, από τους οποίους ο ένας τουλάχιστον έχει απολυτήριο γυμνασίου(1) (όχι όμως πτυχίο ανώτατης εκπαίδευσης)	19,4	25,7	37,1	56,1	57,4	57,0	56,6	58,2	59,2	59,3	61,3	60,1	59,7	59,6
Γεννήσεις από γονείς, από τους οποίους ο ένας τουλάχιστον έχει πτυχίο ανώτατης εκπαίδευσης	9,5	12,8	15,6	22,6	25,2	27,0	28,3	27,8	27,6	28,7	27,9	28,8	29,0	29,2
Γεννήσεις από γονείς, που δε δήλωσαν επίπεδο μόρφωσης	0,0	0,0	0,0	0,0	0,1	0,1	0,1	0,1	0,1	0,0	0,0	0,0	0,0	0,0

(1) Βλέπε υποσημείωση (1), πίνακα ι´ (σελίδα 37).

Πίνακας ιη´. Ποσοστιαία κατανομή των θανάτων, αναλόγως του είδους πιστοποίησής τους: 1956, 1960, 1965, 1970, 1975, 1980, 1985, 1990, 1995 – 2004

Έτη	Σύνολο θανάτων	Θάνατοι αναλόγως του είδους πιστοποίησης		
		Πιστοποιήθηκαν από ιατρό	Δεν πιστοποιήθηκαν από ιατρό	Δε δηλώθηκε πιστοποίηση
1956	100,0	83,3	15,9	0,8
1960	100,0	86,9	12,3	0,8
1965	100,0	91,1	8,8	0,1
1970	100,0	93,7	6,3	0,0
1975	100,0	95,2	4,8	0,0
1980	100,0	98,2	1,8	0,0
1985	100,0	99,0	1,0	0,0
1990	100,0	99,5	0,5	0,0
1995	100,0	99,7	0,3	0,0
1996	100,0	99,8	0,2	0,0
1997	100,0	99,8	0,2	0,0
1998	100,0	99,7	0,3	0,0
1999	100,0	99,7	0,3	0,0
2000	100,0	99,8	0,2	0,0
2001	100,0	99,9	0,1	0,0
2002	100,0	99,9	0,1	0,0
2003	100,0	99,9	0,1	0,0
2004	100,0	99,9	0,1	0,0

Πίνακας ιθ' . Ποσοστιαία κατανομή των θανάτων, αναλόγως του μέρους όπου ακριβώς συνέβησαν: 1956, 1960, 1965, 1970, 1975, 1980, 1985, 1990, 1995 – 2004

Ετη	Σύνολο θανάτων	Θάνατοι αναλόγως του μέρους όπου ακριβώς συνέβησαν					Δεδηλωθέν μέρος
		Ιδιωτική κατοικία	Νοσοκομείο	Άλλο ίδρυμα συνολικής	Άλλο μέρος	Δεδηλωθέν μέρος	
1956	100,0	77,9	17,5	1,4	3,0	0,2	
1960	100,0	72,8	23,8	0,9	2,4	0,1	
1965	100,0	64,5	31,8	0,9	2,7	0,1	
1970	100,0	59,8	36,2	1,2	2,8	0,0	
1975	100,0	56,7	38,4	2,1	2,8	0,0	
1980	100,0	53,7	41,5	2,3	2,5	0,0	
1985	100,0	50,8	44,2	2,4	2,6	0,0	
1990	100,0	49,9	44,5	2,8	2,8	0,0	
1995	100,0	47,0	46,3	3,0	2,8	0,0	
1996	100,0	47,7	47,2	2,9	2,9	0,0	
1997	100,0	46,5	47,7	2,8	3,0	0,0	
1998	100,0	45,1	48,8	3,1	3,0	0,0	
1999	100,0	45,2	48,8	3,1	2,9	0,0	
2000	100,0	45,4	48,4	3,1	3,1	0,0	
2001	100,0	44,6	49,3	3,1	3,0	0,0	
2002	100,0	44,3	49,7	3,2	2,8	0,0	
2003	100,0	43,9	50,3	3,1	2,7	0,0	
2004	100,0	42,8	51,3	3,2	2,7	0,0	

Πίνακας κ' . Μέση ηλικία κατά το θάνατο: 1936 – 1938, 1956, 1960, 1965, 1970, 1975, 1980, 1985, 1990, 1995 – 2004

Ετη	Μέση ηλικία	
	Αρρενες	Θήλειες
1936	35,6	36,3
1937	36,5	37,9
1938	39,2	40,3
1956	57,1	61,5
1960	57,9	63,2
1965	61,9	66,8
1970	64,1	69,2
1975	66,7	71,9
1980	68,5	73,5
1985	69,9	74,3
1990	71,4	76,6
1995	71,8	77,6
1996	71,9	77,7
1997	72,0	77,9
1998	72,3	78,1
1999	72,2	78,2
2000	72,5	78,6
2001	72,4	78,7
2002	73,0	79,0
2003	73,1	79,3
2004	73,1	79,1

Πίνακας κα' . Ποσοστιαία κατανομή των θανάτων, κατά ηλικία του θανόντος: 1937 – 1938, 1956, 1960, 1965, 1970, 1975, 1980, 1985, 1990, 1995 – 2004

Ετη	Σύνολο	Ηλικία															85 ετών και άνω	Δεδηλωθέν ηλικία					
		Κάτω του 1 έτους	1	2	3	4	5-9	10-14	15-19	20-24	25-29	30-34	35-39	40-44	45-49	50-54			55-59	60-64	65-69	70-74	75-79
1937	100,0	21,3	5,5	3,7	2,0	1,4	3,0	1,7	2,1	3,3	3,2	2,9	3,0	2,6	2,9	4,1	4,9	5,8	6,2	5,8	4,8	6,4	0,3
1938	100,0	19,6	4,6	3,0	1,6	1,3	2,9	1,8	2,3	3,1	3,3	2,9	3,1	2,6	3,0	4,2	5,2	6,3	6,8	6,4	5,3	7,1	0,3
1956	100,0	10,3	1,1	0,6	0,4	0,3	0,8	0,6	1,0	1,4	1,5	1,4	1,4	2,0	3,0	4,2	6,1	8,6	11,0	13,3	11,7	13,5	0,4
1960	100,0	10,4	1,0	0,5	0,4	0,2	0,7	0,5	0,7	0,9	1,1	1,4	1,3	1,6	2,8	4,0	6,9	8,4	11,2	13,0	12,6	14,5	0,4
1965	100,0	7,7	0,5	0,2	0,2	0,2	0,6	0,5	0,7	0,8	0,8	1,1	1,5	1,6	2,1	3,8	7,8	10,0	11,2	13,9	13,5	15,5	0,1
1970	100,0	5,8	0,3	0,2	0,2	0,1	0,4	0,4	0,5	0,7	0,6	0,7	1,1	1,6	2,0	3,2	8,0	11,0	13,6	13,2	13,8	17,2	0,0
1975	100,0	4,2	0,2	0,1	0,1	0,1	0,3	0,4	0,5	0,6	0,5	0,6	0,9	1,4	2,3	2,9	7,5	10,8	14,0	15,9	13,6	18,8	0,0
1980	100,0	3,0	0,2	0,1	0,1	0,1	0,2	0,2	0,4	0,6	0,5	0,6	0,7	1,3	2,0	3,0	5,9	10,1	14,2	17,4	18,4	22,7	0,0
1985	100,0	1,8	0,1	0,0	0,0	0,0	0,0	0,0	0,5	0,7	0,6	0,6	0,8	0,9	1,9	3,0	4,9	8,1	13,8	17,1	16,0	19,2	0,0
1990	100,0	1,1	0,1	0,0	0,0	0,0	0,0	0,1	0,4	0,7	0,6	0,6	0,7	1,2	1,4	2,6	4,4	6,8	11,1	17,2	18,9	23,8	0,0
1995	100,0	0,8	0,0	0,0	0,0	0,0	0,0	0,1	0,4	0,6	0,6	0,7	0,9	1,2	1,7	2,2	6,3	9,7	11,1	14,1	19,2	26,4	0,0
1996	100,0	0,7	0,0	0,0	0,0	0,0	0,0	0,1	0,4	0,6	0,6	0,7	1,0	1,2	1,7	2,4	6,1	9,7	11,5	14,1	18,7	26,8	0,0
1997	100,0	0,7	0,0	0,0	0,0	0,0	0,0	0,1	0,4	0,6	0,6	0,7	0,8	1,2	1,7	2,4	5,8	9,4	12,4	13,8	18,3	27,5	0,0
1998	100,0	0,7	0,0	0,0	0,0	0,0	0,0	0,1	0,4	0,6	0,6	0,7	0,8	1,2	1,7	2,5	5,7	9,1	12,7	13,9	17,2	28,8	0,0
1999	100,0	0,6	0,0	0,0	0,0	0,0	0,0	0,1	0,4	0,6	0,6	0,7	0,8	1,1	1,7	2,5	5,6	8,8	13,2	14,3	16,9	28,7	0,0
2000	100,0	0,5	0,0	0,0	0,0	0,0	0,0	0,1	0,3	0,6	0,6	0,6	0,8	1,1	1,7	2,6	5,5	8,7	13,3	14,8	16,2	29,5	0,0
2001	100,0	0,5	0,0	0,0	0,0	0,0	0,0	0,1	0,3	0,6	0,6	0,7	0,7	1,1	1,7	2,6	5,3	8,5	12,9	15,4	16,1	29,6	0,0
2002	100,0	0,5	0,0	0,0	0,0	0,0	0,0	0,1	0,3	0,5	0,5	0,6	0,7	1,1	1,7	2,4	4,8	8,1	12,9	16,2	16,3	29,8	0,0
2003	100,0	0,4	0,0	0,0	0,0	0,0	0,0	0,1	0,3	0,5	0,5	0,6	0,7	1,1	1,6	2,4	4,5	8,0	12,3	16,9	16,7	29,9	0,0
2004	100,0	0,4	0,0	0,0	0,0	0,0	0,0	0,1	0,3	0,5	0,5	0,6	0,8	1,1	1,7	2,4	4,3	7,8	12,1	17,4	17,2	28,9	0,0

**Πίνακας κβ΄. Ποσοστιαία κατανομή των θανάτων αρρένων, κατά οικογενειακή κατάσταση:
1936 – 1938, 1956, 1960, 1965, 1970, 1975, 1980, 1985, 1990, 1995 – 2004**

Έτη	Σύνολο	Άρρενες				
		Άγαμοι	Έγγαμοι	Χήροι	Διαζευγμένοι	Δε δηλώθηκε κατάσταση
1936	100,0	52,3	35,7	10,6	0,3	1,1
1937	100,0	51,2	36,6	10,8	0,4	1,0
1938	100,0	47,7	38,9	11,9	0,4	1,1
1956	100,0	25,0	56,1	17,1	0,6	1,2
1960	100,0	23,8	57,8	17,0	0,5	0,9
1965	100,0	19,9	61,1	18,4	0,5	0,1
1970	100,0	16,8	64,2	18,4	0,6	0,0
1975	100,0	14,5	66,3	18,6	0,6	0,0
1980	100,0	12,5	66,5	20,2	0,8	0,0
1985	100,0	10,8	68,3	20,0	0,9	0,0
1990	100,0	9,9	68,1	20,9	1,1	0,0
1995	100,0	9,8	68,4	20,5	1,3	0,0
1996	100,0	9,8	68,1	20,6	1,5	0,0
1997	100,0	9,8	68,7	20,1	1,4	0,0
1998	100,0	9,6	68,6	20,3	1,5	0,0
1999	100,0	10,0	69,4	19,1	1,5	0,0
2000	100,0	9,9	68,4	20,1	1,6	0,0
2001	100,0	10,2	68,3	19,6	1,9	0,0
2002	100,0	9,7	68,1	20,4	1,8	0,0
2003	100,0	9,7	68,3	20,0	2,0	0,0
2004	100,0	9,8	68,5	19,7	2,0	0,0

**Πίνακας κγ΄. Ποσοστιαία κατανομή των θανάτων θηλέων, κατά οικογενειακή κατάσταση:
1936 – 1938, 1956, 1960, 1965, 1970, 1975, 1980, 1985, 1990, 1995 – 2004**

Έτη	Σύνολο	Θήλειες				
		Άγαμες	Έγγαμες	Χήρες	Διαζευγμένες	Δε δηλώθηκε κατάσταση
1936	100,0	48,0	24,3	26,9	0,3	0,5
1937	100,0	45,9	25,1	28,1	0,4	0,5
1938	100,0	43,1	25,8	30,2	0,3	0,6
1956	100,0	20,1	26,2	52,7	0,4	0,6
1960	100,0	19,2	25,7	54,0	0,5	0,6
1965	100,0	15,9	25,6	57,9	0,5	0,1
1970	100,0	13,6	26,7	59,0	0,7	0,0
1975	100,0	12,0	27,1	60,2	0,7	0,0
1980	100,0	10,7	27,4	61,0	0,9	0,0
1985	100,0	9,5	28,9	60,4	1,2	0,0
1990	100,0	9,1	27,6	62,0	1,3	0,0
1995	100,0	8,9	27,2	62,4	1,5	0,0
1996	100,0	8,7	27,7	62,0	1,6	0,0
1997	100,0	8,7	26,9	62,7	1,7	0,0
1998	100,0	8,7	26,9	62,6	1,8	0,0
1999	100,0	8,6	28,4	61,3	1,7	0,0
2000	100,0	8,5	27,5	62,3	1,7	0,0
2001	100,0	8,7	27,3	62,2	1,8	0,0
2002	100,0	8,5	26,8	62,6	2,1	0,0
2003	100,0	8,4	26,1	63,4	2,1	0,0
2004	100,0	8,4	27,1	62,5	2,0	0,0

Πίνακας κδ΄. Ποσοστιαία κατανομή θανάτων του έτους 2004, κατά αιτία θανάτου (Συνεπτυγμένος Διεθνής Κατάλογος του 1975) και του έτους 1938, κατά τις αντίστοιχες αιτίες

Κωδικός	Αιτίες θανάτου	Αναλογίες επί 1.000 θανάτων		
		1938	2004	
	Σύνολο	1.000,0	1.000,0	
01	Εντερικές λοιμώξεις	88,4	0,0	
02	Φυματίωση	87,8	0,7	
03	Άλλα μικροβιακά νοσήματα	15,9	4,0	
04	Ιογενή νοσήματα	4,4	1,1	
05	Ρικκετσιώσεις και άλλα νοσήματα που μεταδίδονται με αρθρόποδα	30,1	0,0	
06	Αφροδίσια νοσήματα	1,0	0,0	
07	Άλλα λοιμώδη και παρασιτικά νοσήματα και όψιμα αποτελέσματα λοιμωδών και παρασιτικών νοσημάτων	20,3	0,4	
08	Κακοήθη νεοπλασμάτα του χείλους, της στοματικής κοιλότητας και του φάρυγγα	40,9	2,6	
09	Κακοήθη νεοπλασμάτα των οργάνων του πεπτικού συστήματος και του περιτοναίου		69,0	
10	Κακοήθη νεοπλασμάτα των οργάνων του αναπνευστικού συστήματος και των ενδοθωρακικών οργάνων		60,9	
11	Κακοήθη νεοπλασμάτα των οστών, του συνδετικού ιστού, του δέρματος και του μαστού ..		23,1	
12	Κακοήθη νεοπλασμάτα των ουρογεννητικών οργάνων		38,2	
13	Κακοήθη νεοπλασμάτα άλλων και μη καθορισμένων εντοπίσεων		29,8	
14	Κακοήθη νεοπλασμάτα του λεμφικού και αιμοποιητικού ιστού		18,8	
16	Καρκινώματα in situ		0,0	
15	Καλοήθη νεοπλασμάτα		3,0	
17	Άλλα και μη καθορισμένα νεοπλασμάτα		0,0	
18	Ενδοκρινικά και μεταβολικά νοσήματα, ανοσολογικές διαταραχές (περιλαμβάνεται μόνο ο σακχαρώδης διαβήτης)	3,7	9,6	
19	Ανεπάρκειες της θρέψης		0,0	
21	Ψυχικές διαταραχές		1,5	
23	Ανωμαλίες του οφθαλμού και των εξαρτημάτων του		0,0	
24	Νοσήματα του ωτός και της μαστοειδούς αποφύσεως		0,0	
30	Άλλα νοσήματα του κυκλοφορικού συστήματος	60,5	11,3	
31	Νοσήματα της ανώτερης αναπνευστικής οδού		25,1	
33	Νοσήματα της στοματικής κοιλότητας, των σιελογόνων αδένων και των γνάθων		0,0	
37	Νοσήματα των γυναικείων γεννητικών οργάνων		0,0	
42	Νοσήματα του δέρματος και του υποδορίου ιστού		0,3	
43	Νοσήματα του μυοσκελετικού συστήματος και του συνδετικού ιστού		3,6	
20	Νοσήματα του αίματος και των αιμοποιητικών οργάνων		3,6	1,8
22	Νοσήματα του νευρικού συστήματος (περιλαμβάνεται μόνο η μηνιγγίτιδα)		10,0	0,2
25	Ρευματικός πυρετός και ρευματική καρδιοπάθεια			0,1
26	Υπερτασική νόσος		26,5	11,0
28	Νοσήματα της πνευμονικής κυκλοφορίας και άλλες μορφές καρδιοπάθειας		164,8	
27	Ισχαιμική καρδιοπάθεια	25,0	132,5	
29	Νόσος εγκεφαλικών αγγείων	49,5	167,7	
32	Άλλα νοσήματα του αναπνευστικού συστήματος	190,3	47,4	
34	Νοσήματα άλλων τμημάτων του πεπτικού συστήματος	19,8	22,5	
35	Νοσήματα του ουροποιητικού συστήματος (περιλαμβάνεται μόνο η νεφρίτιδα, νεφρωσικό σύνδρομο και νέφρωση)	46,0	12,0	
36	Νοσήματα των ανδρικών γεννητικών οργάνων (περιλαμβάνεται μόνο η υπερπλασία του προστάτη)	1,4	0,0	
38	Έκτρωση		0,0	
39	Άμεσες αιτίες μαιευτικών επεμβάσεων	7,1	0,0	
40	Έμμεσες αιτίες μαιευτικών επεμβάσεων		0,0	
41	Φυσιολογικός τοκετός		0,0	
44	Συγγενείς ανωμαλίες	6,9	2,3	
45	Ορισμένες καταστάσεις περιγεννητικής προελεύσεως	53,0	1,9	
46	Σημεία, συμπτώματα και ασαφώς καθορισμένες καταστάσεις	176,2	96,2	
E47	Ατυχήματα από μεταφορικά μέσα		18,9	
E48	Τυχαία δηλητηρίαση		3,3	
E49	Συμβάματα κατά τη διάρκεια ιατρικής περιθάλψεως, ανώμαλες αντιδράσεις, όψιμες επιπλοκές		1,1	
E50	Ατυχήματα από πτώσεις	22,1	4,9	
E51	Ατυχήματα από φωτιά και φλόγες		1,0	
E52	Άλλα ατυχήματα (περιλαμβάνονται και όψιμες επιπλοκές)		5,9	
E53	Φάρμακα και φαρμακευτικές ουσίες που προκαλούν παρενέργειες κατά τη θεραπευτική χρήση		0,0	
E54	Αυτοκτονία και αυτοεπιβαλλόμενη κάκωση	4,1	3,4	
E55	Ανθρωποκτονία και κάκωση επιβαλλόμενη εκ προθέσεως από άλλα πρόσωπα	2,5	1,0	
E56	Άλλη βίαιη ενέργεια		0,0	

**Πίνακας κε΄. Ειδικά ποσοστά θνησιμότητας, κατά αιτία θανάτου: 1938, 2004
(Συνεπτυγμένος Διεθνής Κατάλογος του 1975)**

Θάνατοι επί 100.000 ατόμων υπολογιζόμενου πληθυσμού στο μέσο των αντίστοιχων ετών

Κωδικός	Αιτίες θανάτου	1938	2004	
	Σύνολο	1.328,0	948,8	
01	Εντερικές λοιμώξεις	117,4	0,0	
02	Φυματίωση	116,6	0,7	
03	Άλλα μικροβιακά νοσήματα	21,1	3,8	
04	Ιογενή νοσήματα	5,8	1,0	
05	Ρικκετσιώσεις και άλλα νοσήματα που μεταδίδονται με αρθρώποδα	40,0	0,0	
06	Αφροδίσια νοσήματα	1,3	0,0	
07	Άλλα λοιμώδη και παρασιτικά νοσήματα και όψιμα αποτελέσματα λοιμωδών και παρασιτικών νοσημάτων	26,9	0,4	
08	Κακοήθη νεοπλάσματα του χείλους, της στοματικής κοιλότητας και του φάρυγγα	54,3	2,4	
09	Κακοήθη νεοπλάσματα των οργάνων του πεπτικού συστήματος και του περιτοναίου		65,5	
10	Κακοήθη νεοπλάσματα των οργάνων του αναπνευστικού συστήματος και των ενδοθωρακικών οργάνων		57,8	
11	Κακοήθη νεοπλάσματα των οστών, του συνδετικού ιστού, του δέρματος και του μαστού		21,9	
12	Κακοήθη νεοπλάσματα των ουρογεννητικών οργάνων		36,4	
13	Κακοήθη νεοπλάσματα άλλων και μη καθορισμένων εντοπίσεων		28,3	
14	Κακοήθη νεοπλάσματα του λεμφικού και αιμοποιητικού ιστού		17,8	
16	Καρκινώματα in situ		0,0	
15	Καλοήθη νεοπλάσματα		3,9	0,0
17	Άλλα και μη καθορισμένα νεοπλάσματα		0,1	
18	Ενδοκρινικά και μεταβολικά νοσήματα, ανοσολογικές διαταραχές (περιλαμβάνεται μόνο ο σακχαρώδης διαβήτης)	4,9	9,2	
19	Ανεπάρκειες της θρέψεως		0,0	
21	Ψυχικές διαταραχές		1,4	
23	Ανωμαλίες του οφθαλμού και των εξαρτημάτων του		0,0	
24	Νοσήματα του ωτός και της μαστοειδούς αποφύσεως		0,0	
30	Άλλα νοσήματα του κυκλοφορικού συστήματος	80,3	10,7	
31	Νοσήματα της ανώτερης αναπνευστικής οδού		23,8	
33	Νοσήματα της στοματικής κοιλότητας, των σιελογόνων αδένων και των γνάθων		0,0	
37	Νοσήματα των γυναικείων γεννητικών οργάνων		0,0	
42	Νοσήματα του δέρματος και του υποδορίου ιστού		0,3	
43	Νοσήματα του μυοσκελετικού συστήματος και του συνδετικού ιστού		3,4	
20	Νοσήματα του αίματος και των αιμοποιητικών οργάνων	4,8	1,7	
22	Νοσήματα του νευρικού συστήματος (περιλαμβάνεται μόνο η μηνιγγίτιδα)	13,4	0,2	
25	Ρευματικός πυρετός και ρευματική καρδιοπάθεια		0,1	
26	Υπέρταση		10,5	
28	Νοσήματα της πνευμονικής κυκλοφορίας και άλλες μορφές καρδιοπάθειας	35,2	156,4	
27	Ισχαιμική καρδιοπάθεια	33,3	125,7	
29	Νόσος εγκεφαλικών αγγείων	65,8	159,1	
32	Άλλα νοσήματα του αναπνευστικού συστήματος	252,8	45,0	
34	Νοσήματα άλλων τμημάτων του πεπτικού συστήματος	26,3	21,3	
35	Νοσήματα του ουροποιητικού συστήματος (περιλαμβάνονται μόνο η νεφρίτιδα, νεφρωσικό σύνδρομο και νέφρωση)	61,1	11,3	
36	Νοσήματα των ανδρικών γεννητικών οργάνων (περιλαμβάνεται μόνο η υπερπλασία του προστάτη)	1,8	0,0	
38	Έκτρωση		0,0	
39	Άμεσες αιτίες μαιευτικών επεμβάσεων	9,5	0,0	
40	Έμμεσες αιτίες μαιευτικών επεμβάσεων		0,0	
41	Φυσιολογικός τοκετός		0,0	
44	Συγγενείς ανωμαλίες	9,2	2,2	
45	Ορισμένες καταστάσεις περιγεννητικής προελεύσεως	70,3	1,8	
46	Σημεία, συμπτώματα και ασαφώς καθορισμένες καταστάσεις	233,9	91,2	
E47	Ατυχήματα από μεταφορικά μέσα		17,9	
E48	Τυχαία δηλητηρίαση		3,2	
E49	Συμβάματα κατά τη διάρκεια ιατρικής περιθάλψεως, ανώμαλες αντιδράσεις, όψιμες επιπλοκές	29,4	1,0	
E50	Ατυχήματα από πτώσεις		4,7	
E51	Ατυχήματα από φωτιά και φλόγες		0,9	
E52	Άλλα ατυχήματα (περιλαμβάνονται και όψιμες επιπλοκές)		5,6	
E53	Φάρμακα και φαρμακευτικές ουσίες που προκαλούν παρενέργειες κατά τη θεραπευτική χρήση		0,0	
E54	Αυτοκτονία και αυτοεπιβαλλόμενη κάκωση	5,4	3,2	
E55	Ανθρωποκτονία και κάκωση επιβαλλόμενη εκ προθέσεως από άλλα πρόσωπα	3,3	0,9	
E56	Άλλη βίαιη ενέργεια		0,0	

Πίνακας κστ'. Ειδική θνησιμότητα στην Ελλάδα, κατά φύλο και αιτία θανάτου: 1980, 1985, 1990, 1995, 2000, 2004

Επί 100.000 κατοίκων

Αιτίες θανάτου	Φύλο	1980	1985	1990	1995	2000	2004
Λοιμώδη νοσήματα	A	8,6	6,8	6,0	5,9	4,4	5,9
	Θ	11,1	8,2	6,8	6,4	4,6	6,2
Φυματίωση	A	6,2	5,4	5,2	5,5	4,2	5,5
	Θ	3,7	2,5	1,5	1,0	0,8	0,7
Κακοήθη νεοπλασμάτα γενικώς	A	5,6	3,5	2,1	1,5	1,1	1,0
	Θ	1,9	1,5	0,8	0,6	0,4	0,4
Κακοήθη νεοπλασμάτα του στομάχου	A	168,4	184,3	192,6	210,6	217,7	230,0
	Θ	204,6	228,2	242,2	264,7	271,2	285,7
Κακοήθη νεοπλασμάτα του κόλου και του ορθού	A	133,4	141,8	144,5	157,9	165,1	175,3
	Θ	14,8	13,2	13,3	12,6	12,2	12,0
Κακοήθη νεοπλασμάτα της τραχείας, των βρόγχων και του πνεύμονα	A	17,7	15,5	16,4	15,6	15,3	15,0
	Θ	11,9	10,8	10,4	9,6	9,0	9,0
Κακοήθη νεοπλασμάτα του γυναικείου μαστού	A	8,6	9,6	12,3	14,6	15,5	19,2
	Θ	8,1	9,0	12,6	15,6	15,8	21,7
Κακοήθη νεοπλασμάτα του γυναικείου μαστού	A	9,2	10,3	12,1	13,6	15,2	16,8
	Θ	36,1	43,3	47,1	49,3	49,6	53,9
Κακοήθη νεοπλασμάτα του γυναικείου μαστού	A	63,0	75,3	81,2	85,2	84,5	92,0
	Θ	10,2	12,5	13,9	14,4	15,3	16,6
Κακοήθη νεοπλασμάτα του γυναικείου μαστού	A	21,8	23,7	24,8	29,0	26,1	32,6
	Θ	21,8	23,7	24,8	29,0	26,1	32,6
Νοσήματα της καρδιάς	A	218,3	253,6	296,0	297,9	296,6	292,6
	Θ	236,0	272,0	312,4	307,7	301,3	297,7
Νοσήματα των εγκεφαλικών αγγείων	A	201,3	235,7	280,1	288,4	292,0	287,7
	Θ	171,0	184,8	181,1	182,0	171,8	159,1
Πνευμονία	A	114,3	156,7	151,3	153,0	145,5	135,4
	Θ	196,8	212,0	210,0	210,2	197,5	182,3
Πνευμονία	A	19,9	13,2	7,0	6,5	7,5	6,8
	Θ	19,4	12,5	7,0	5,9	8,5	7,5
Βρογχίτιδα, εμφύσημα, άσθμα κλπ.	A	20,5	13,9	7,0	7,1	6,4	6,2
	Θ	26,2	12,2	3,2	2,7	1,5	0,4
Πεπτικό έλκος	A	31,5	15,4	4,1	3,3	1,8	0,5
	Θ	21,1	9,1	2,3	2,2	1,1	0,3
Πεπτικό έλκος	A	3,2	1,8	1,2	2,2	2,6	2,7
	Θ	4,0	2,2	1,5	2,8	2,7	3,0
Κίρρωση του ήπατος	A	2,4	1,5	0,9	1,6	2,4	2,4
	Θ	11,2	11,1	9,5	6,5	5,3	6,1
Κίρρωση του ήπατος	A	16,3	15,9	13,6	9,0	7,6	8,8
	Θ	6,2	6,5	5,5	4,0	3,1	3,5
Νεφρίτιδα και νέφρωση	A	19,3	18,3	17,9	12,5	10,2	11,3
	Θ	20,4	18,8	19,3	12,5	9,9	10,1
Σακχαρώδης διαβήτης	A	18,2	17,7	16,6	12,4	10,4	12,5
	Θ	31,7	34,2	9,5	8,2	6,1	9,2
Ατυχήματα, βίαιος θάνατος	A	25,5	27,7	7,0	7,8	5,6	8,6
	Θ	37,7	40,5	12,0	8,6	6,6	9,7
Ατυχήματα, βίαιος θάνατος	A	48,7	49,3	44,0	43,5	41,2	37,5
	Θ	62,3	68,1	61,5	66,0	62,5	57,8
Τροχαία ατυχήματα	A	35,5	31,2	27,0	21,6	20,2	17,5
	Θ	17,3	21,6	22,7	23,4	21,0	17,9
Ατυχήματα από πτώση	A	26,9	33,0	34,7	36,2	32,7	28,0
	Θ	8,0	10,7	11,0	11,0	9,5	8,1
Ατυχήματα από πτώση	A	14,2	9,4	7,0	4,7	4,5	4,7
	Θ	11,6	9,3	6,9	6,2	5,7	6,6
Ατυχήματα από πτώση	A	16,6	9,5	7,1	3,2	3,4	2,8
	Θ	16,6	9,5	7,1	3,2	3,4	2,8

Πίνακας κατ' Ειδική θνησιμότητα στην Ελλάδα, κατά φύλο και αιτία θανάτου: 1980, 1985, 1990, 1995, 2000, 2004 (συνέχεια)

Επί 100.000 κατοίκων

Αιτίες θανάτου	Φύλο	1980	1985	1990	1995	2000	2004
Αυτοκτονίες	A	3,3	4,8	3,5	3,5	3,5	3,2
	Θ	4,7	5,7	5,5	5,9	5,5	5,2
Κύηση, τοκετός, λοχεία ⁽¹⁾	A	1,9	2,5	1,5	1,2	1,5	1,2
	Θ	16,2	9,0	1,0	0,0	0,1	0,1
Ασαφώς δηλωθείσες αιτίες θανάτων	A	16,2	9,0	1,0	0,0	0,1	0,1
	Θ	7,0	8,6	7,8	8,0	7,7	7,7
Βρεφική θνησιμότητα	A	5,4	9,6	7,4	7,5	7,2	6,9
	Θ	8,7	7,6	8,2	8,4	8,2	8,5
Γενική θνησιμότητα	A	20,2	16,6	9,8	8,1	5,5	6,6
	Θ	22,4	19,6	10,4	9,0	6,1	7,0
Γενική θνησιμότητα	A	17,9	13,6	9,3	7,3	4,9	6,2
	Θ	9,1	9,4	9,3	9,6	9,6	9,5
Γενική θνησιμότητα	A	9,5	9,9	10,0	10,2	10,3	10,1
	Θ	8,6	8,8	8,7	8,9	9,0	8,9

(1) Επί 100.000 γεννήσεων ζώντων.

**Πίνακας κζ'. Ποσοστά βρεφικής θνησιμότητας⁽¹⁾, κατά ηλικία του θανόντος:
1927 – 1928, 1936 – 1938, 1956, 1960, 1965, 1970, 1975, 1980, 1985, 1990, 1995 – 2004**

Θάνατοι βρεφών επί 1.000 γεννήσεων ζώντων

Ετη	Σύνολο θανάτων βρεφών κάτω του 1 έτους	Ηλικία βρεφών			
		Κάτω του 1 μήνα	1 – 2 μηνών ⁽²⁾	3 – 6 μηνών ⁽²⁾	7 – 11 μηνών ⁽²⁾
1927	100,5	31,4	16,4	28,9	23,8
1928	93,7	30,4	17,7	25,8	19,8
1936	114,2	36,2	18,4	33,0	26,6
1937	122,2	39,1	21,5	33,8	27,8
1938	99,4	37,3	15,6	25,5	21,0
1956	38,7	18,0	6,9	8,5	5,3
1960	40,1	19,5	7,1	9,1	4,4
1965	34,3	20,0	5,8	5,7	2,8
1970	29,6	19,6	4,3	3,7	2,0
1975	24,0	18,2	2,2	2,4	1,2
1980	17,9	13,8	1,7	1,6	0,8
1985	14,1	10,5	1,8	1,1	0,7
1990	9,7	6,5	1,8	1,0	0,4
1995	8,1	5,9	1,1	0,7	0,5
1996	7,3	5,3	0,9	0,7	0,4
1997	6,5	5,0	0,7	0,6	0,2
1998	6,6	4,6	1,0	0,6	0,4
1999	6,1	4,4	0,8	0,6	0,4
2000	5,9	4,2	0,7	0,7	0,3
2001	5,1	3,6	0,8	0,5	0,2
2002	5,1	3,5	0,7	0,6	0,3
2003	4,0	2,7	0,6	0,5	0,2
2004	4,1	2,6	0,7	0,5	0,3

(1) Για την ακρίβεια του ποσοστού θνησιμότητας, βλέπε παράγραφο 50 της εισαγωγής του τεύχους αυτού.

(2) Μήνες συμπληρωμένοι.

Πίνακας κη' (i). Συνολικός πληθυσμός, ποσοστά γεννήσεων και θανάτων, και προβολές πληθυσμού διάφορων χωρών

Χώρες	Πληθυσμός 2005 (000)	Ποσοστό γεννήσεων 2004	Ποσοστό θανάτων 2004	Προβολή πληθυσμού (000)		Μεταβολές πληθυσμού 2010 – 2050 %
				2010	2050	
Αυστρία	8.206,5	9,7	9,1	8.256	8.216	0,12
Βέλγιο	10.445,9	11,1	9,8	10.554	10.906	4,40
Βουλγαρία	7.761,0	9,0	14,2	7.439	5.094	- 34,36
Γαλλία	60.561,2	12,7	8,4	61.486	65.704	8,49
Γερμανία	82.500,8	8,6	9,9	82.824	74.642	- 9,53
Δανία	5.411,4	12,0	10,3	5.465	5.430	0,34
Ελλάς	11.075,7	9,6	9,5	11.269	10.632	- 4,01
Ηνωμένο Βασίλειο	60.034,5	12,0	9,7	60.924	64.330	7,16
Ιρλανδία	4.109,2	15,2	6,9	4.323	5.478	33,31
Ισπανία	43.038,0	10,6	8,7	44.603	42.834	- 0,47
Ιταλία	58.462,4	9,7	9,4	58.631	52.709	- 9,84
Λουξεμβούργο	455,0	12,0	7,9	477	643	41,32
Ολλανδία	16.305,5	11,9	8,4	16.672	17.406	6,75
Ουγγαρία	10.097,5	9,4	13,1	9.982	8.915	- 11,71
Πολωνία	38.173,8	9,3	9,5	37.830	33.665	- 11,81
Πορτογαλία	10.529,3	10,4	9,7	10.686	10.009	- 4,94
Ρουμανία	21.658,5	10,0	11,9	21.345	17.125	- 20,93
Σουηδία	9.011,4	11,2	10,1	9.187	10.202	13,21
Τσεχία	10.220,6	9,6	10,5	10.122	8.894	- 12,98
Φινλανδία	5.236,6	11,0	9,1	5.294	5.217	- 0,37
Ευρωπαϊκή Ένωση (ΕΕ) των 25	459.488	10,5	9,5	464.054	449.831	- 2,10

Πηγή: «Δημογραφικές Στατιστικές», Υπηρεσία Στατιστικής Ευρωπαϊκών Κοινοτήτων, έτους 2004.

Πίνακας κη' (ii). Φυσική κίνηση πληθυσμού διάφορων χωρών κατά το τελευταίο διαθέσιμο έτος

Χώρες	Γάμοι			Γεννήσεις ζώντων			Θάνατοι		
	Έτος	Απόλυτοι αριθμοί	Επί πληθυ- σμού 1.000 ατόμων	Έτος	Απόλυτοι αριθμοί	Επί πληθυ- σμού 1.000 ατόμων	Έτος	Απόλυτοι αριθμοί	Επί πληθυ- σμού 1.000 ατόμων
Αλβανία	2003	27.342	8,8	2003	47.012	15,1	2003	17.967	5,8
Αυστραλία	2003	106.394	5,4	2003	251.161	12,6	2003	132.292	6,7
Αυστρία	2003	37.195	4,6	2003	76.944	9,5	2003	77.209	9,5
Βέλγιο	2003	41.777	4,0	2001	114.014	11,1	2002	105.642	10,2
Βενεζουέλα	2002	73.163	2,9	2003	555.614	...	2003	118.562	...
Βουλγαρία	2003	30.645	3,9	2003	67.359	8,6	2003	111.927	14,3
Βραζιλία	2003	748.981	...	2003	2.822.462	...	2003	977.717	...
Γαλλία	2003	275.963	4,6	2003	760.300	12,7	2003	560.077	9,4
Δανία	2003	35.041	6,5	2003	64.682	12,0	2003	57.574	10,7
Γερμανία	2003	382.911	4,6	2003	706.721	8,6	2003	853.946	10,3
Ελβετία	2003	40.056	5,5	2003	71.848	9,8	2003	63.070	8,6
Ελλάς	2003	61.081	5,5	2003	104.420	9,5	2003	105.529	9,6
Ηνωμένες Πολιτείες	2003	2.187.000	7,5	2003	4.091.063	14,1	2003	2.443.908	8,4
Ηνωμένο Βασίλειο	2003	306.214	5,1	2003	695.549	11,7	2003	611.188	10,3
Ιαπωνία	2003	740.191	5,8	2003	1.123.610	8,8	2003	1.014.951	8,0
Ιράν	2003	681.034	10,2	2003	1.171.573	17,6	2003	368.518	5,5
Ιράκ	2000	171.134	7,3	2000	471.886	...	2000	179.928	...
Ιρλανδία	2003	20.302	5,1	2003	61.517	15,4	2003	28.823	7,2
Ισπανία	2003	210.155	5,0	2003	439.863	10,5	2003	383.729	9,2
Ισραήλ	2002	39.718	6,0	2003	144.936	21,7	2003	38.359	5,7
Ιταλία	2003	257.880	4,5	2003	539.503	9,4	2003	586.468	10,2
Καναδάς	2002	146.738	...	2003	330.919	10,5	2003	227.285	7,2
Κίνα	2003	8.114.000	6,3	1999	19.090.000	15,2	1999	8.100.000	6,5
Κολομβία	2003	697.029	...	2003	189.072	...
Κορέα	2003	304.932	7,8	2003	493.471	10,3	2003	245.817	5,1
Κύπρος	2003	10.810	15,0	2003	8.088	11,2	2003	5.200	7,2
Μαλαισία	2003	533.600	21,3	2003	117.900	4,7
Μεξικό	2003	584.142	5,6	2003	2.655.894	...	2003	472.140	4,5
Νέα Ζηλανδία	2003	21.419	5,3	2003	56.134	14,0	2003	28.010	7,0
Νορβηγία	2003	22.361	4,9	2003	56.458	12,4	2003	42.478	9,3
Ολλανδία	2003	80.427	5,0	2003	200.297	12,3	2003	141.936	8,7
Ουγγαρία	2003	45.398	4,5	2003	94.647	9,3	2003	135.823	13,4
Ουκρανία	2003	370.966	7,8	2003	408.589	8,6	2003	765.408	16,1
ΠΓΔΜ	2003	14.402	7,1	2003	27.011	13,3	2003	18.006	8,9
Περου	2003	623.521	23,0	2003	166.777	6,1
Πολωνία	2003	195.446	5,1	2003	351.072	9,2	2003	365.230	9,6
Πορτογαλία	2003	53.735	5,1	2003	112.515	10,8	2003	108.795	10,4
Ρουμανία	2003	133.953	6,2	2003	212.459	9,8	2003	266.575	12,3
Ρωσία	2003	1.091.778	7,6	2003	1.477.301	10,2	2003	2.365.826	16,4
Σερβία και Μαυροβούνιο	2003	45.964	5,6	2003	87.370	10,7	2003	109.650	13,4
Σουηδία	2003	39.041	4,4	2003	99.157	11,1	2003	92.961	10,4
Σλοβακία	2003	26.002	4,8	2003	51.713	9,6	2003	52.230	9,7
Συρία	2002	174.449	...	2003	492.639	28,1	2003	53.778	...
Τουρκία	2002	447.820	...	2003	1.479.000	20,9	2003	498.000	7,0
Τσεχία	2003	48.943	4,8	2003	93.685	9,2	2003	111.288	10,9
Φινλανδία	2003	25.815	5,0	2003	56.630	10,9	2003	48.996	9,4
Χιλή	2003	56.659	3,6	2003	234.486	14,7	2003	83.672	5,3

Πηγή: Δημογραφική Επιθερίδα του Οργανισμού Ηνωμένων Εθνών, έτους 2003.

Πίνακας λ'. Ελλάς. Θάνατοι, κατά φύλο και ηλικία: 1992 – 2004

Ηλικία	1992	1993	1994	1995	1996	1997	1998	1999	2000	2001	2002	2003	2004
ΑΡΡΕΝΕΣ													
Σύνολο	51.568	51.139	51.373	52.850	53.253	52.548	53.637	54.212	55.422	53.853	54.406	54.942	55.084
0	477	477	436	472	407	354	371	342	323	307	308	236	224
1 – 4	55	56	58	50	72	73	59	59	45	41	53	39	54
5 – 9	53	62	59	53	47	55	44	47	36	42	41	29	50
10 – 14	91	74	65	83	87	72	54	52	52	65	38	47	51
15 – 19	319	268	324	294	292	281	277	318	266	251	234	237	194
20 – 24	483	495	488	485	455	456	458	499	493	518	425	421	442
25 – 29	472	458	504	481	514	504	478	483	492	471	412	404	476
30 – 34	470	463	488	489	514	487	485	513	491	502	447	454	461
35 – 39	501	520	530	580	607	605	539	573	583	499	530	563	564
40 – 44	680	699	710	782	811	778	820	743	830	800	780	828	767
45 – 49	1.048	1.113	1.128	1.160	1.160	1.162	1.185	1.182	1.186	1.206	1.186	1.182	1.196
50 – 54	1.624	1.523	1.435	1.480	1.560	1.720	1.755	1.796	1.853	1.845	1.680	1.719	1.804
55 – 59	2.808	2.717	2.700	2.615	2.568	2.398	2.314	2.352	2.222	2.292	2.425	2.596	2.684
60 – 64	4.383	4.289	4.223	4.311	4.111	3.895	3.973	3.962	3.889	3.694	3.413	3.216	3.164
65 – 69	5.512	5.625	5.921	6.165	6.348	5.956	6.022	5.812	5.975	5.685	5.546	5.478	5.339
70 – 74	5.996	6.156	6.190	6.520	6.687	7.214	7.558	8.028	8.370	7.844	7.980	7.812	7.787
75 – 79	8.013	7.675	7.255	7.046	7.198	7.149	7.351	7.737	8.077	8.240	8.946	9.455	9.647
80 – 84	8.593	8.607	8.679	8.904	8.740	8.326	7.962	7.785	7.676	7.383	7.692	8.074	8.414
85 και άνω	9.990	9.862	10.180	10.880	11.075	11.063	11.932	11.929	12.563	12.168	12.270	12.152	11.766
ΘΗΛΕΙΣ													
Σύνολο	46.663	46.280	46.434	47.308	47.487	47.190	49.031	49.092	49.748	48.706	49.509	50.587	49.858
0	394	387	387	355	323	303	303	277	238	215	222	184	205
1 – 4	54	54	55	42	48	50	60	50	31	31	33	35	40
5 – 9	41	45	36	31	43	41	32	28	33	32	32	22	24
10 – 14	59	56	50	54	56	52	38	43	28	37	31	32	24
15 – 19	94	108	110	108	93	104	106	98	97	82	60	80	78
20 – 24	141	109	141	102	141	127	129	121	128	122	106	84	110
25 – 29	155	156	112	160	138	136	165	152	130	122	121	114	127
30 – 34	192	163	179	183	178	178	192	192	160	184	159	165	177
35 – 39	233	239	232	269	271	224	247	252	247	229	247	228	243
40 – 44	400	331	334	360	346	383	379	358	347	343	387	360	355
45 – 49	531	521	531	506	542	514	552	560	539	504	558	548	581
50 – 54	795	705	711	674	699	717	784	794	795	771	765	762	722
55 – 59	1.328	1.358	1.261	1.221	1.160	1.100	1.002	1.076	942	967	1.045	1.110	1.147
60 – 64	2.178	2.223	2.054	2.008	2.023	1.896	1.914	1.850	1.842	1.730	1.567	1.486	1.397
65 – 69	3.163	3.335	3.327	3.587	3.423	3.407	3.286	3.242	3.215	3.077	2.904	2.946	2.852
70 – 74	4.805	4.412	4.638	4.627	4.881	5.144	5.534	5.641	5.661	5.444	5.419	5.151	5.031
75 – 79	7.673	7.492	7.002	7.097	7.020	6.601	6.915	7.009	7.531	7.510	7.921	8.354	8.561
80 – 84	9.993	10.177	10.420	10.331	10.137	9.893	9.710	9.608	9.356	9.158	9.297	9.586	9.598
85 και άνω	14.434	14.409	14.854	15.593	15.965	16.320	17.683	17.741	18.428	18.148	18.635	19.340	18.586

Πίνακας λα΄. Ελλάς. Ειδική θνησιμότητα, κατά φύλο και ηλικία: 1992 – 2004

Ηλικία	1992	1993	1994	1995	1996	1997	1998	1999	2000	2001	2002	2003	2004
ΑΡΡΕΝΕΣ													
Σύνολο	10,13	9,98	9,98	10,24	10,30	10,15	10,35	10,06	10,25	9,93	10,00	10,07	10,06
0	8,99	9,03	8,29	8,96	7,87	6,85	7,17	6,61	6,25	5,94	5,96	4,56	4,14
1 – 4	0,25	0,26	0,27	0,23	0,34	0,35	0,28	0,27	0,21	0,20	0,25	0,19	0,26
5 – 9	0,17	0,20	0,20	0,18	0,17	0,20	0,16	0,16	0,13	0,15	0,15	0,11	0,19
10 – 14	0,24	0,20	0,18	0,24	0,26	0,22	0,17	0,16	0,17	0,21	0,13	0,16	0,18
15 – 19	0,81	0,68	0,82	0,75	0,75	0,73	0,74	0,81	0,69	0,67	0,66	0,71	0,60
20 – 24	1,20	1,23	1,21	1,20	1,13	1,14	1,15	1,14	1,13	1,19	1,00	1,01	1,09
25 – 29	1,24	1,17	1,26	1,19	1,26	1,23	1,17	1,13	1,13	1,08	0,93	0,91	1,08
30 – 34	1,29	1,26	1,31	1,29	1,34	1,24	1,22	1,20	1,13	1,14	1,01	1,02	1,04
35 – 39	1,44	1,46	1,47	1,59	1,65	1,63	1,44	1,48	1,49	1,25	1,29	1,32	1,29
40 – 44	2,03	2,06	2,06	2,25	2,32	2,20	2,29	1,96	2,16	2,06	1,99	2,10	1,93
45 – 49	3,37	3,47	3,46	3,52	3,49	3,46	3,49	3,44	3,38	3,36	3,24	3,17	3,15
50 – 54	5,45	5,21	4,93	5,03	5,18	5,55	5,55	5,37	5,51	5,46	4,97	5,05	5,18
55 – 59	8,76	8,56	8,63	8,51	8,57	8,21	8,08	8,36	8,06	8,06	7,95	8,11	8,21
60 – 64	14,32	13,97	13,71	14,01	13,42	12,80	13,19	13,16	12,97	12,68	12,26	12,00	12,03
65 – 69	23,28	22,47	22,64	22,88	23,10	21,42	21,45	20,80	20,80	19,52	19,08	18,97	18,87
70 – 74	37,55	37,03	35,52	35,48	34,33	34,94	34,78	34,54	34,60	31,57	31,69	30,65	29,90
75 – 79	64,93	64,25	61,30	58,67	58,27	55,92	55,11	53,76	55,54	53,83	54,23	53,60	51,50
80 – 84	99,72	98,00	98,96	103,15	104,65	103,44	101,21	96,59	95,60	89,71	88,73	88,20	86,12
85 και άνω	187,31	174,93	169,34	170,05	163,92	155,84	162,50	210,27	218,99	211,64	210,14	206,94	202,85
ΘΗΛΕΙΣ													
Σύνολο	8,92	8,81	8,80	8,94	8,95	8,87	9,19	8,94	9,03	8,81	8,92	9,09	8,93
0	7,91	7,83	7,83	7,24	6,63	6,18	6,18	5,65	4,85	4,38	4,53	3,75	4,03
1 – 4	0,26	0,26	0,27	0,21	0,24	0,25	0,31	0,24	0,15	0,16	0,17	0,18	0,20
5 – 9	0,14	0,15	0,13	0,11	0,16	0,16	0,12	0,10	0,12	0,12	0,12	0,09	0,09
10 – 14	0,16	0,16	0,15	0,16	0,18	0,17	0,13	0,14	0,10	0,13	0,11	0,12	0,09
15 – 19	0,25	0,29	0,29	0,29	0,25	0,29	0,30	0,28	0,28	0,24	0,19	0,26	0,26
20 – 24	0,36	0,28	0,37	0,26	0,37	0,33	0,33	0,30	0,32	0,31	0,27	0,22	0,30
25 – 29	0,41	0,40	0,28	0,40	0,35	0,34	0,41	0,37	0,32	0,30	0,29	0,28	0,31
30 – 34	0,52	0,44	0,48	0,48	0,46	0,46	0,48	0,46	0,38	0,43	0,37	0,39	0,42
35 – 39	0,67	0,67	0,64	0,73	0,73	0,60	0,66	0,65	0,63	0,58	0,61	0,55	0,57
40 – 44	1,20	0,99	0,98	1,04	0,99	1,08	1,06	0,93	0,89	0,87	0,98	0,91	0,89
45 – 49	1,69	1,61	1,62	1,53	1,63	1,54	1,64	1,62	1,53	1,39	1,51	1,45	1,50
50 – 54	2,55	2,33	2,37	2,24	2,28	2,27	2,43	2,29	2,29	2,22	2,21	2,19	2,04
55 – 59	3,92	4,04	3,79	3,74	3,64	3,56	3,32	3,62	3,22	3,20	3,24	3,27	3,31
60 – 64	6,64	6,76	6,23	6,07	6,11	5,73	5,82	5,42	5,39	5,20	4,92	4,87	4,71
65 – 69	11,53	11,60	11,15	11,74	11,05	10,90	10,42	10,20	9,85	9,17	8,54	8,68	8,51
70 – 74	24,17	21,36	21,48	20,30	20,26	20,26	20,85	20,04	19,41	18,37	18,05	16,78	15,95
75 – 79	47,36	47,32	44,17	44,16	42,55	38,66	38,80	38,29	40,78	38,27	37,55	37,17	35,86
80 – 84	84,85	83,18	84,78	84,88	85,33	85,62	85,27	86,05	83,95	81,80	79,17	77,14	72,26
85 και άνω	184,57	179,14	176,04	173,72	168,02	163,26	171,50	201,29	206,22	204,81	215,79	229,85	231,26

Πίνακας λβ'. Σύνοψη ελληνικών πινάκων επιβίωσης

Ηλικία (σε έτη) x	Επιζώντες στην αρχή της ηλικίας x					Πιθανότητα θανάτου					Προσδοκώμενη ζωή				
	l x					(1.000 q x)					e _x ^o				
	1928	1970	1980	1990	2000	1928	1970	1980	1990	2000	1928	1970	1980	1990	2000
ΑΡΡΕΝΕΣ															
0	100.000	100.000	100.000	100.000	100.000	157,10	41,62	22,66	10,07	7,17	44,95	70,13	72,15	74,60	75,42
1	84.290	95.838	97.734	98.993	99.283	56,51	3,74	1,04	0,50	0,28	52,27	72,16	72,82	74,36	74,96
2	79.527	95.480	97.632	98.943	99.255	31,34	1,57	0,76	0,49	0,27	54,38	71,43	71,89	73,39	73,98
3	77.035	95.330	97.558	98.895	99.229	19,17	0,93	0,56	0,19	0,20	55,12	70,54	70,95	72,43	73,00
4	75.556	95.241	97.504	98.876	99.209	13,84	0,70	0,46	0,23	0,16	55,19	69,61	69,99	71,44	72,01
5	74.512	95.174	97.458	98.853	99.193	9,97	0,57	0,39	0,34	0,15	54,96	68,66	69,02	70,46	71,02
10	72.095	94.951	97.302	98.728	99.127	3,64	0,39	0,33	0,12	0,12	51,73	63,81	64,13	65,54	66,07
15	70.898	94.762	97.090	98.604	99.035	3,75	0,45	0,64	0,33	0,39	47,57	58,94	59,26	60,62	61,13
20	69.272	94.502	96.713	98.234	98.701	5,95	0,74	0,95	1,31	1,04	43,62	54,09	54,48	55,84	56,33
25	67.089	94.090	96.227	97.599	98.154	6,85	1,05	1,07	1,18	1,17	39,95	49,32	49,74	51,19	51,62
30	64.756	93.554	95.684	97.091	97.607	7,36	1,25	1,22	1,06	1,07	36,30	44,58	45,01	46,44	46,90
35	62.325	92.942	95.067	96.549	97.053	8,06	1,40	1,43	1,54	1,33	32,62	39,86	40,29	41,69	42,15
40	59.736	92.246	94.325	95.849	96.317	9,14	1,73	1,87	1,99	1,84	28,93	35,14	35,58	36,97	37,46
45	56.898	91.319	93.308	94.763	95.269	10,91	2,59	2,68	2,47	2,79	25,26	30,47	30,94	32,37	32,84
50	53.554	89.859	91.767	93.342	93.663	13,74	4,41	4,51	4,55	4,50	21,66	25,92	26,42	27,82	28,36
55	49.556	87.366	89.095	90.922	91.111	18,20	7,80	8,25	6,91	6,83	18,19	21,58	22,13	23,49	24,08
60	44.616	83.139	84.579	87.086	87.410	25,45	13,55	14,04	11,68	10,97	14,93	17,54	18,17	19,41	19,98
65	38.342	76.314	77.441	81.020	81.803	37,70	23,09	23,48	18,36	16,95	11,94	13,87	14,59	15,66	16,17
70	30.526	65.936	66.900	72.161	73.642	56,16	39,01	38,06	32,57	28,15	9,34	10,64	11,48	12,25	12,67
75	21.639	51.373	52.837	59.409	61.621	84,35	65,97	59,79	56,26	45,52	7,14	7,91	8,84	9,31	9,62
80	12.852	33.489	36.433	42.860	46.143	124,26	109,39	91,36	82,01	77,37	5,34	5,78	6,68	6,93	6,98
85	5.839	16.509	20.556	25.118	27.227	180,87	167,65	136,21	135,02	140,29	3,92	4,26	4,95	5,07	5,06
90	1.789	7.316	8.612	10.768	11.463	263,02	235,34	198,78	191,89	189,42	2,82	3,20	3,60	3,74	3,88
ΘΗΛΕΙΣ															
0	100.000	100.000	100.000	100.000	100.000	151,12	35,29	18,40	9,54	5,10	47,46	73,64	76,55	79,40	80,54
1	84.888	96.471	98.100	99.046	99.490	55,02	3,28	0,91	0,53	0,19	54,85	75,32	76,98	79,17	79,95
2	80.217	96.155	98.071	98.994	99.471	30,80	1,17	0,58	0,21	0,17	57,02	74,57	76,05	78,21	78,97
3	77.746	96.042	98.014	98.973	99.455	19,22	0,71	0,43	0,11	0,14	57,82	73,65	75,09	77,22	77,98
4	76.252	95.974	97.972	98.962	99.440	13,36	0,52	0,35	0,19	0,13	57,95	72,71	74,12	76,23	76,99
5	75.233	95.924	97.938	98.943	99.427	9,48	0,42	0,30	0,20	0,13	57,72	71,74	73,15	75,25	76,00
10	72.967	95.764	97.814	98.855	99.367	3,31	0,26	0,23	0,19	0,10	54,45	66,86	68,24	70,31	71,04
15	71.863	95.638	97.693	98.786	99.312	3,42	0,29	0,30	0,16	0,18	50,25	61,95	63,32	65,36	66,08
20	70.291	95.474	97.528	98.653	99.184	5,98	0,46	0,39	0,39	0,32	46,31	57,05	58,43	60,44	61,16
25	68.019	95.210	97.328	98.464	99.026	7,25	0,68	0,45	0,55	0,32	42,78	52,20	53,54	55,56	56,26
30	65.486	94.859	97.094	98.226	98.865	7,89	0,81	0,53	0,59	0,34	39,33	47,38	48,66	50,68	51,35
35	62.895	94.457	96.861	97.968	98.679	8,22	0,91	0,65	0,71	0,49	35,85	52,57	43,96	45,81	46,44
40	60.330	94.002	96.463	97.650	98.374	8,41	1,08	0,93	0,90	0,79	32,27	37,77	38,95	40,95	41,57
45	57.803	93.429	95.917	97.146	97.906	8,76	1,51	1,54	1,37	1,24	28,57	32,98	34,15	36,15	36,76
50	55.224	92.566	94.982	96.323	97.176	9,77	2,54	2,72	2,18	1,94	24,78	28,26	29,46	31,44	32,01
55	52.364	91.057	93.344	95.172	96.055	12,15	4,67	4,83	3,07	2,81	21,00	23,69	24,93	26,78	27,36
60	48.843	88.331	90.487	93.289	94.493	16,95	8,62	8,88	4,89	4,38	17,32	19,33	20,63	22,27	22,77
65	44.138	83.519	85.457	90.213	91.901	25,60	15,78	15,80	8,90	7,56	13,89	15,29	16,69	17,94	18,33
70	37.739	75.312	77.299	84.944	87.285	40,04	29,24	27,03	18,59	15,61	10,80	11,66	13,17	13,88	14,15
75	29.379	62.020	65.190	74.907	78.469	64,47	54,20	46,86	36,39	31,52	8,14	8,39	10,32	10,37	10,44
80	19.465	43.237	49.135	59.046	62.862	103,08	96,30	72,41	68,36	66,90	5,99	6,19	7,58	7,45	7,35
85	10.039	22.983	31.043	36.989	38.852	158,45	154,75	113,87	122,69	132,34	3,34	4,48	5,54	5,36	5,29
90	3.545	8.408	14.896	16.893	17.189	236,09	224,55	174,78	185,31	180,43	3,04	3,32	3,95	3,92	4,04

Πίνακας λγ'. Ελλάς. Πίνακες επιβίωσης. Άρρενες: 2000

Ηλικία (σε έτη)	Επιζώντες στην αρχή της ηλικίας x	Θνήσκοντες κατά το έτος της ηλικίας x	Θνήσκοντες επί 1.000 ζώντων στην αρχή της ηλικίας x	Επιζώντες κατά το μέσο της ηλικίας x	Επιζώντες κατά το μέσο της ηλικίας x και όλα τα επόμενα έτη	Έτη προσδοκώμενης ζωής στην αρχή της ηλικίας x
x	lx	dx	(1.000 qx)	Lx	Tx	e _x ⁰
0	100.000	717	7,17	99.498	7.541.504	75,42
1	99.283	28	0,28	99.267	7.442.006	74,96
2	99.255	27	0,27	99.241	7.342.740	73,98
3	99.229	20	0,20	99.218	7.243.498	73,00
4	99.209	16	0,16	99.200	7.144.280	72,01
5	99.193	14	0,15	99.185	7.045.080	71,02
6	99.178	14	0,14	99.171	6.945.894	70,03
7	99.164	13	0,13	99.158	6.846.723	69,04
8	99.151	13	0,13	99.145	6.747.566	68,05
9	99.138	12	0,12	99.132	6.648.421	67,06
10	99.127	12	0,12	99.121	6.549.289	66,07
11	99.115	13	0,13	99.108	6.450.168	65,08
12	99.102	16	0,17	99.093	6.351.060	64,09
13	99.085	22	0,22	99.074	6.251.966	63,10
14	99.064	29	0,29	99.049	6.152.892	62,11
15	99.035	39	0,39	99.016	6.053.843	61,13
16	98.996	52	0,52	98.970	5.954.827	60,15
17	98.945	67	0,68	98.911	5.855.856	59,18
18	98.878	82	0,83	98.836	5.756.945	58,22
19	98.795	95	0,96	98.748	5.658.109	57,27
20	98.701	103	1,04	98.649	5.559.361	56,33
21	98.598	107	1,09	98.544	5.460.712	55,38
22	98.491	110	1,12	98.436	5.362.167	54,44
23	98.381	112	1,14	98.325	5.263.732	53,50
24	98.268	114	1,16	98.211	5.165.407	52,56
25	98.154	115	1,17	98.097	5.067.196	51,62
26	98.040	113	1,15	97.983	4.969.099	50,68
27	97.927	109	1,12	97.872	4.871.116	49,74
28	97.818	106	1,09	97.765	4.773.244	48,80
29	97.711	105	1,07	97.659	4.675.479	47,85
30	97.607	104	1,07	97.555	4.577.820	46,90
31	97.503	105	1,08	97.450	4.480.265	45,95
32	97.397	109	1,12	97.343	4.382.815	45,00
33	97.288	114	1,17	97.231	4.285.472	44,05
34	97.174	121	1,25	97.114	4.188.241	43,10
35	97.053	129	1,33	96.988	4.091.127	42,15
36	96.923	138	1,43	96.854	3.994.139	41,21
37	96.785	147	1,52	96.711	3.897.285	40,27
38	96.638	156	1,61	96.560	3.800.574	39,33
39	96.482	165	1,71	96.399	3.704.014	38,39
40	96.317	177	1,84	96.228	3.607.615	37,46
41	96.140	192	1,99	96.044	3.511.386	36,52
42	95.949	209	2,17	95.844	3.415.342	35,60
43	95.740	226	2,36	95.627	3.319.498	34,67
44	95.514	245	2,56	95.391	3.223.871	33,75
45	95.269	266	2,79	95.136	3.128.480	32,84
46	95.003	291	3,06	94.858	3.033.344	31,93
47	94.713	319	3,37	94.553	2.938.486	31,03
48	94.394	349	3,70	94.219	2.843.933	30,13
49	94.045	382	4,06	93.854	2.749.713	29,24
50	93.663	422	4,50	93.452	2.655.860	28,36
51	93.241	469	5,03	93.007	2.562.408	27,48
52	92.773	516	5,56	92.515	2.469.401	26,62
53	92.257	557	6,03	91.978	2.376.886	25,76
54	91.700	589	6,42	91.406	2.284.908	24,92

Πίνακας λγ'. Ελλάς. Πίνακες επιβίωσης. Άρρενες: 2000 (συνέχεια)

Ηλικία (σε έτη)	Επιζώντες στην αρχή της ηλικίας x	Θνήσκοντες κατά το έτος της ηλικίας x	Θνήσκοντες επί 1.000 ζώντων στην αρχή της ηλικίας x	Επιζώντες κατά το μέσον της ηλικίας x	Επιζώντες κατά το μέσον της ηλικίας x και όλα τα επόμενα έτη	Έτη προσδοκώμενης ζωής στην αρχή της ηλικίας x
x	lx	dx	(1.000 qx)	Lx	Tx	e _x ⁰
55	91.111	622	6,83	90.800	2.193.502	24,08
56	90.489	666	7,36	90.156	2.102.702	23,24
57	89.823	729	8,11	89.458	2.012.546	22,41
58	89.094	802	9,00	88.693	1.923.088	21,58
59	88.292	882	9,99	87.851	1.834.395	20,78
60	87.410	959	10,97	86.931	1.746.543	19,98
61	86.452	1.038	12,00	85.933	1.659.612	19,20
62	85.414	1.118	13,09	84.855	1.573.679	18,42
63	84.296	1.203	14,27	83.695	1.488.824	17,66
64	83.094	1.291	15,53	82.448	1.405.129	16,91
65	81.803	1.387	16,95	81.109	1.322.681	16,17
66	80.416	1.495	18,59	79.669	1.241.571	15,44
67	78.921	1.619	20,51	78.112	1.161.903	14,72
68	77.302	1.754	22,69	76.425	1.083.791	14,02
69	75.548	1.906	25,23	74.595	1.007.366	13,33
70	73.642	2.073	28,15	72.606	932.771	12,67
71	71.569	2.256	31,52	70.442	860.165	12,02
72	69.314	2.428	35,03	68.100	789.723	11,39
73	66.886	2.574	38,49	65.599	721.624	10,79
74	64.312	2.690	41,84	62.966	656.025	10,20
75	61.621	2.805	45,52	60.218	593.059	9,62
76	58.816	2.935	49,90	57.348	532.840	9,06
77	55.881	3.086	55,22	54.338	475.492	8,51
78	52.795	3.244	61,45	51.173	421.154	7,98
79	49.551	3.407	68,77	47.847	369.981	7,47
80	46.143	3.570	77,37	44.358	322.134	6,98
81	42.573	3.722	87,42	40.712	277.776	6,52
82	38.851	3.839	98,81	36.932	237.063	6,10
83	35.013	3.897	111,30	33.064	200.131	5,72
84	31.116	3.889	124,97	29.171	167.067	5,37
85	27.227	3.820	140,29	25.317	137.896	5,06
86	23.407	3.487	148,97	21.664	112.579	4,81
87	19.920	3.151	158,19	18.345	90.915	4,56
88	16.769	2.817	167,99	15.361	72.570	4,33
89	13.952	2.489	178,38	12.708	57.210	4,10
90	11.463	2.171	189,42	10.378	44.502	3,88
91	9.292	1.869	201,15	8.357	34.124	3,67
92	7.423	1.585	213,59	6.630	25.767	3,47
93	5.837	1.324	226,81	5.175	19.137	3,28
94	4.513	1.087	240,85	3.970	13.962	3,09
95	3.426	876	255,76	2.988	9.992	2,92
96	2.550	693	271,59	2.204	7.004	2,75
97	1.857	536	288,39	1.590	4.800	2,58
98	1.322	405	306,24	1.119	3.210	2,43
99	917	298	325,20	768	2.091	2,28
100	619	214	345,32	512	1.323	2,14
101	405	149	366,70	331	811	2,00
102	257	100	389,39	207	480	1,87
103	157	65	413,49	124	274	1,75
104	92	40	439,08	72	149	1,62
105	52	24	466,26	40	78	1,51
106	28	14	495,11	21	38	1,38
107	14	7	525,75	10	17	1,25
108	7	4	592,85	5	7	1,08
109	3	2	629,54	2	2	0,93
110 +	1	1	668,50	1	1	0,67

Πίνακας λδ'. Ελλάδα. Πίνακες επιβίωσης. Θήλεις: 2000

Ηλικία (σε έτη)	Επιζούσες στην αρχή της ηλικίας x	Θνήσκουσες κατά το έτος της ηλικίας x	Θνήσκουσες επί 1.000 ζώντων στην αρχή της ηλικίας x	Επιζούσες κατά το μέσον της ηλικίας x	Επιζούσες κατά το μέσον της ηλικίας x και όλα τα επόμενα έτη	Έτη προσδοκώμενης ζωής στην αρχή της ηλικίας x
x	lx	dx	(1.000 qx)	Lx	Tx	e _x ⁰
0	100.000	510	5,10	99.643	8.053.909	80,54
1	99.490	19	0,19	99.479	7.954.266	79,95
2	99.471	16	0,17	99.462	7.854.787	78,97
3	99.455	14	0,14	99.447	7.755.325	77,98
4	99.440	13	0,13	99.434	7.655.878	76,99
5	99.427	13	0,13	99.421	7.556.444	76,00
6	99.415	13	0,13	99.408	7.457.023	75,01
7	99.402	12	0,12	99.396	7.357.615	74,02
8	99.390	12	0,12	99.384	7.258.219	73,03
9	99.378	11	0,11	99.373	7.158.835	72,04
10	99.367	10	0,10	99.362	7.059.462	71,04
11	99.357	10	0,10	99.352	6.960.100	70,05
12	99.348	10	0,10	99.343	6.860.747	69,06
13	99.338	11	0,11	99.332	6.761.405	68,06
14	99.327	14	0,14	99.319	6.662.073	67,07
15	99.312	18	0,18	99.303	6.562.753	66,08
16	99.294	23	0,23	99.283	6.463.450	65,09
17	99.271	27	0,27	99.258	6.364.167	64,11
18	99.245	30	0,30	99.230	6.264.910	63,13
19	99.215	31	0,31	99.200	6.165.680	62,14
20	99.184	31	0,32	99.168	6.066.480	61,16
21	99.153	32	0,32	99.137	5.967.312	60,18
22	99.121	32	0,32	99.105	5.868.175	59,20
23	99.089	32	0,32	99.073	5.769.070	58,22
24	99.057	32	0,32	99.041	5.669.997	57,24
25	99.026	31	0,32	99.010	5.570.956	56,26
26	98.994	32	0,32	98.978	5.471.946	55,28
27	98.963	32	0,32	98.946	5.372.968	54,29
28	98.930	33	0,33	98.914	5.274.021	53,31
29	98.898	33	0,33	98.881	5.175.107	52,33
30	98.865	33	0,34	98.848	5.076.226	51,35
31	98.832	34	0,35	98.815	4.977.377	50,36
32	98.798	36	0,37	98.779	4.878.562	49,38
33	98.761	39	0,40	98.741	4.779.783	48,40
34	98.722	43	0,44	98.700	4.681.042	47,42
35	98.679	48	0,49	98.655	4.582.342	46,44
36	98.631	54	0,55	98.603	4.483.687	45,46
37	98.576	62	0,63	98.545	4.385.084	44,48
38	98.514	68	0,69	98.480	4.286.539	43,51
39	98.446	73	0,74	98.410	4.188.058	42,54
40	98.374	77	0,79	98.335	4.089.648	41,57
41	98.296	84	0,85	98.254	3.991.313	40,60
42	98.212	92	0,94	98.166	3.893.059	39,64
43	98.120	102	1,04	98.069	3.794.893	38,68
44	98.018	111	1,14	97.962	3.696.825	37,72
45	97.906	121	1,24	97.846	3.598.863	36,76
46	97.785	132	1,35	97.719	3.501.017	35,80
47	97.653	145	1,48	97.581	3.403.298	34,85
48	97.508	159	1,63	97.429	3.305.717	33,90
49	97.349	174	1,78	97.263	3.208.288	32,96
50	97.176	189	1,94	97.082	3.111.025	32,01
51	96.987	207	2,13	96.884	3.013.944	31,08
52	96.780	225	2,33	96.668	2.917.060	30,14
53	96.555	243	2,52	96.434	2.820.393	29,21
54	96.312	257	2,67	96.184	2.723.959	28,28

Πίνακας λδ'. Ελλάδα. Πίνακες επιβίωσης. Θήλεις: 2000 (συνέχεια)

Ηλικία (σε έτη)	Επιζούσες στην αρχή της ηλικίας x	Θνήσκουσες κατά το έτος της ηλικίας x	Θνήσκουσες επί 1.000 ζώντων στην αρχή της ηλικίας x	Επιζούσες κατά το μέσον της ηλικίας x	Επιζούσες κατά το μέσον της ηλικίας x και όλα τα επόμενα έτη	Έτη προσδοκώμενης ζωής στην αρχή της ηλικίας x
x	lx	dx	(1.000 qx)	Lx	Tx	e _x ⁰
55	96.055	270	2,81	95.920	2.627.775	27,36
56	95.785	285	2,97	95.643	2.531.855	26,43
57	95.500	305	3,20	95.348	2.436.213	25,51
58	95.195	332	3,49	95.029	2.340.865	24,59
59	94.863	369	3,89	94.678	2.245.836	23,67
60	94.493	414	4,38	94.287	2.151.158	22,77
61	94.080	466	4,95	93.847	2.056.871	21,86
62	93.614	518	5,53	93.355	1.963.025	20,97
63	93.096	570	6,12	92.811	1.869.670	20,08
64	92.526	625	6,75	92.214	1.776.859	19,20
65	91.901	694	7,56	91.554	1.684.645	18,33
66	91.207	785	8,61	90.814	1.593.091	17,47
67	90.422	902	9,98	89.970	1.502.276	16,61
68	89.519	1.040	11,61	88.999	1.412.306	15,78
69	88.480	1.195	13,50	87.882	1.323.307	14,96
70	87.285	1.363	15,61	86.604	1.235.424	14,15
71	85.922	1.545	17,98	85.150	1.148.821	13,37
72	84.377	1.743	20,65	83.506	1.063.671	12,61
73	82.634	1.962	23,74	81.654	980.165	11,86
74	80.673	2.204	27,32	79.571	898.512	11,14
75	78.469	2.474	31,52	77.232	818.941	10,44
76	75.995	2.770	36,45	74.610	741.709	9,76
77	73.225	3.095	42,27	71.678	667.098	9,11
78	70.130	3.446	49,14	68.407	595.421	8,49
79	66.683	3.822	57,31	64.773	527.014	7,90
80	62.862	4.205	66,90	60.759	462.241	7,35
81	58.656	4.576	78,02	56.368	401.482	6,84
82	54.080	4.896	90,53	51.632	345.114	6,38
83	49.184	5.122	104,13	46.623	293.482	5,97
84	44.062	5.211	118,26	41.457	246.859	5,60
85	38.852	5.142	132,34	36.281	205.402	5,29
86	33.710	4.747	140,81	31.337	169.121	5,02
87	28.963	4.339	149,81	26.794	137.784	4,76
88	24.624	3.925	159,39	22.662	110.990	4,51
89	20.699	3.510	169,59	18.944	88.328	4,27
90	17.189	3.101	180,43	15.638	69.384	4,04
91	14.088	2.704	191,97	12.735	53.745	3,82
92	11.383	2.325	204,25	10.221	41.010	3,60
93	9.058	1.968	217,31	8.074	30.789	3,40
94	7.090	1.639	231,21	6.270	22.715	3,20
95	5.450	1.341	246,00	4.780	16.445	3,02
96	4.110	1.076	261,73	3.572	11.665	2,84
97	3.034	845	278,47	2.612	8.094	2,67
98	2.189	649	296,28	1.865	5.482	2,50
99	1.541	486	315,23	1.298	3.617	2,35
100	1.055	354	335,40	878	2.319	2,20
101	701	250	356,85	576	1.441	2,06
102	451	171	379,67	365	865	1,92
103	280	113	403,95	223	500	1,79
104	167	72	429,79	131	277	1,66
105	95	43	457,28	73	146	1,54
106	52	25	486,52	39	73	1,41
107	26	14	517,64	20	34	1,27
108	13	7	585,97	9	14	1,10
109	5	3	623,45	4	5	0,94
110 +	2	1	663,32	1	1	0,67

Πίνακας λστ'. Ειδική, κατά ηλικία μητέρας, γονιμότητα, ολική γονιμότητα και ποσοστά αναπαραγωγής στην Ελλάδα κατά υπολογισμό επί διορθωμένων στοιχείων πληθυσμού και γεννήσεων ζώντων: 1990 – 2004

Έτος	Γενικό ποσοστό γονιμότητας	Ειδικά, κατά ηλικία, ποσοστά γονιμότητας Γεννήσεις επί 1.000 γυναικών αντίστοιχης ηλικίας							Ολικό ποσοστό γονιμότητας	Ποσοστό αναπαραγωγής	
		15 – 49	15 – 19	20 – 24	25 – 29	30 – 34	35 – 39	40 – 44		45 – 49	Ακαθάριστο
ΣΥΝΟΛΟ ΕΛΛΑΔΟΣ											
1990	42,8	21,6	87,4	97,3	54,6	20,4	3,6	0,4	1.426,5	690,4	671,1
1991	41,6	18,2	80,4	96,3	57,1	20,4	4,0	0,4	1.383,3	669,5	658,3
1992	41,6	17,3	78,2	97,2	58,0	22,0	4,2	0,4	1.386,4	671,0	659,7
1993	40,2	15,2	69,8	96,2	59,8	22,8	4,3	0,4	1.342,7	649,9	638,9
1994	40,6	14,2	67,7	98,8	62,1	23,6	4,5	0,4	1.356,8	656,7	645,5
1995	39,4	13,0	62,6	96,7	62,7	24,0	4,4	0,5	1.319,0	638,4	627,5
1996	38,9	12,2	59,0	93,9	65,5	24,8	4,3	0,6	1.301,5	629,9	619,1
1997	39,2	12,1	56,5	92,9	69,4	26,0	4,8	0,6	1.311,6	634,8	623,8
1998	38,7	11,8	53,2	89,6	71,9	26,4	4,9	0,5	1.292,2	625,4	614,5
1999	37,3	11,3	48,6	86,1	70,8	27,2	4,6	0,6	1.246,3	603,2	592,7
2000	38,0	8,8	43,8	83,7	77,3	32,9	6,4	0,8	1.268,4	613,9	599,4
2001	37,5	11,2	45,1	83,7	74,2	30,6	5,5	0,7	1.254,9	607,4	593,2
2002	38,1	11,1	44,6	83,3	76,7	32,3	6,0	0,6	1.273,2	616,2	601,7
2003	38,4	11,3	44,3	82,5	78,1	34,5	6,3	0,7	1.288,5	623,7	608,9
2004	39,0	11,3	42,0	83,3	80,7	36,8	6,9	0,7	1.308,7	633,4	618,3

**Πίνακας λζ'. Προβολή του πληθυσμού της Ελλάδος, κατά φύλο και πενταετείς ομάδες ηλικιών,
βάσει των υποθέσεων του πίνακα λε' (μέση υπόθεση): 2005 – 2030**

(Πληθυσμός σε χιλιάδες)

Ομάδες ηλικιών	1 – 1 – 2005		1 – 1 – 2010		1 – 1 – 2015		1 – 1 – 2020		1 – 1 – 2025		1 – 1 – 2030	
	Άρρενες	Θήλεις	Άρρενες	Θήλεις	Άρρενες	Θήλεις	Άρρενες	Θήλεις	Άρρενες	Θήλεις	Άρρενες	Θήλεις
0 – 4	266,5	250,6	271,1	254,5	261,0	245,0	243,0	228,1	228,0	214,1	222,0	208,3
5 – 9	265,8	253,1	270,8	254,6	275,4	258,5	265,3	249,0	247,4	232,1	232,4	218,1
10 – 14	288,6	272,1	271,2	257,9	276,2	259,4	280,8	263,3	270,7	253,8	252,7	237,0
15 – 19	316,8	292,7	294,8	277,2	277,4	263,1	282,5	264,6	287,1	268,5	277,0	259,0
20 – 24	401,3	367,0	326,2	299,9	304,3	284,4	287,0	270,3	292,1	271,8	296,7	275,7
25 – 29	441,1	405,8	416,3	378,0	341,6	311,0	319,9	295,6	302,7	281,5	307,8	283,0
30 – 34	447,7	422,6	457,0	418,2	432,3	390,5	357,9	323,6	336,4	308,2	319,3	294,1
35 – 39	441,5	430,1	459,5	433,4	468,8	429,1	444,3	401,5	370,4	334,7	349,0	319,4
40 – 44	399,3	400,3	448,6	438,3	466,6	441,7	475,8	437,5	451,7	410,0	378,4	343,5
45 – 49	382,9	389,8	401,8	405,8	450,6	443,7	468,6	447,1	478,0	443,0	454,2	415,7
50 – 54	352,9	358,8	380,2	391,7	398,9	407,6	447,1	445,4	465,1	449,0	474,5	445,0
55 – 59	326,4	345,3	344,6	357,1	371,4	389,8	389,9	405,7	437,2	443,3	455,0	447,1
60 – 64	263,4	296,5	312,5	340,1	330,3	352,0	356,5	384,4	374,7	400,4	420,6	437,7
65 – 69	278,3	330,7	245,2	288,0	291,4	330,7	308,8	342,7	334,0	374,7	351,8	390,7
70 – 74	263,8	320,7	247,1	311,2	218,6	271,7	260,7	312,8	277,3	325,1	301,2	356,3
75 – 79	190,4	241,6	214,7	280,7	202,3	273,8	180,2	240,2	216,2	278,3	231,7	290,9
80 – 84	99,6	137,2	134,2	181,4	152,7	212,7	145,3	209,8	131,0	186,0	158,9	218,3
85 – 89	40,8	53,3	54,9	75,5	75,5	102,6	87,5	123,1	84,7	124,1	78,0	112,9
90 +	18,4	26,9	22,1	27,8	29,4	38,7	41,7	55,5	52,1	72,1	55,2	80,3
Σύνολο	5.485,5	5.595,2	5.572,7	5.671,5	5.624,7	5.706,0	5.642,7	5.700,2	5.636,6	5.670,6	5.616,8	5.633,1
Γενικό σύνολο	11.080,7	11.244,1	11.330,7	11.342,9	11.307,2	11.249,9	11.307,2	11.249,9	11.307,2	11.249,9	11.307,2	11.249,9

ΠΙΝΑΚΕΣ ΑΠΟΛΥΤΩΝ ΑΡΙΘΜΩΝ

ΓΕΝΙΚΟΙ ΠΙΝΑΚΕΣ

(Γάμοι – Γεννήσεις ζώντων – Θάνατοι)

Πίνακας 1. Γάμοι, γεννήσεις ζώντων και θάνατοι στην Ελλάδα κατά το έτος 2004, κατά τόπο μόνιμης κατοικίας και τόπο του συμβάντος

α) Εσωτερικό κατά περιφέρειες, με διάκριση σε περιοχές αστικές, ημιαστικές και αγροτικές – Εξωτερικό

Εσωτερικό – Εξωτερικό Περιφέρειες Περιοχές αστικές, ημιαστικές, αγροτικές	Γάμοι κατά τόπο μόνιμης κατοικίας		Γεννήσεις ζώντων κατά τόπο		Θάνατοι κατά τόπο	
	του συζύγου	της συζύγου	μόνιμης κατοικίας της μητέρας	όπου έλαβε χώρα η γέννηση	μόνιμης κατοικίας του θανόντα	όπου συνέβη ο θάνατος
Σύνολο	51.377	51.377	105.655	105.655	104.942	104.942
Α΄ ΕΣΩΤΕΡΙΚΟ	48.967	48.483	105.444	105.655	104.439	104.942
Περιοχές αστικές	33.786	33.965	73.181	102.291	57.797	54.777
» ημιαστικές	6.784	6.720	16.467	3.245	14.939	24.173
» αγροτικές	8.397	7.798	15.796	119	31.703	25.992
ΑΤΤΙΚΗ	18.444	18.233	38.901	45.363	34.182	31.166
Περιοχές αστικές	17.375	17.184	35.943	44.712	31.795	28.822
» ημιαστικές	876	875	2.452	643	1.783	1.777
» αγροτικές	193	174	506	8	604	567
<i>I. ΠΕΡΙΦΕΡΕΙΑ ΠΡΩΤΕΥΟΥΣΗΣ</i>	<i>16.048</i>	<i>15.871</i>	<i>32.496</i>	<i>44.701</i>	<i>29.721</i>	<i>26.933</i>
Περιοχές αστικές	16.048	15.871	32.496	44.701	29.721	26.933
<i>II. ΥΠΟΛΟΙΠΟ ΑΤΤΙΚΗΣ</i>	<i>2.396</i>	<i>2.362</i>	<i>6.405</i>	<i>662</i>	<i>4.461</i>	<i>4.233</i>
Περιοχές αστικές	1.327	1.313	3.447	11	2.074	1.889
» ημιαστικές	876	875	2.452	643	1.783	1.777
» αγροτικές	193	174	506	8	604	567
ΑΝΑΤΟΛΙΚΗ ΜΑΚΕΔΟΝΙΑ ΚΑΙ ΘΡΑΚΗ	3.213	3.135	5.774	5.676	6.249	6.434
Περιοχές αστικές	1.699	1.715	3.371	5.376	2.469	2.554
» ημιαστικές	584	553	1.153	292	1.186	2.134
» αγροτικές	930	867	1.250	8	2.594	1.746
ΚΕΝΤΡΙΚΗ ΜΑΚΕΔΟΝΙΑ	8.876	8.853	18.549	19.056	16.800	16.757
Περιοχές αστικές	5.587	5.825	11.923	18.722	8.600	7.798
» ημιαστικές	1.714	1.629	3.847	333	3.518	6.056
» αγροτικές	1.575	1.399	2.779	1	4.682	2.903
ΔΥΤΙΚΗ ΜΑΚΕΔΟΝΙΑ	1.250	1.249	2.560	2.287	2.937	3.025
Περιοχές αστικές	481	562	1.141	2.153	797	882
» ημιαστικές	243	264	586	130	515	727
» αγροτικές	526	423	833	4	1.625	1.416
ΘΕΣΣΑΛΙΑ	3.220	3.248	6.783	6.723	8.014	8.130
Περιοχές αστικές	1.887	1.900	4.288	6.659	3.224	3.121
» ημιαστικές	580	598	1.263	35	1.308	2.124
» αγροτικές	753	750	1.232	29	3.482	2.885
ΗΠΕΙΡΟΣ	1.316	1.330	2.745	2.986	3.567	3.860
Περιοχές αστικές	593	620	1.479	2.972	953	912
» ημιαστικές	193	209	364	7	459	918
» αγροτικές	530	501	902	7	2.155	2.030
ΙΟΝΙΟΙ ΝΗΣΟΙ	727	683	1.971	1.607	2.372	2.618
Περιοχές αστικές	244	255	653	1.269	545	604
» ημιαστικές	128	118	393	328	337	461
» αγροτικές	355	310	925	10	1.490	1.553
ΔΥΤΙΚΗ ΕΛΛΑΣ	2.768	2.809	6.445	6.072	7.172	7.964
Περιοχές αστικές	1.794	1.781	4.320	6.061	3.094	3.623
» ημιαστικές	279	312	800	6	848	1.804
» αγροτικές	695	716	1.325	5	3.230	2.537
ΣΤΕΡΕΑ ΕΛΛΑΣ	2.092	2.071	4.832	1.910	6.168	6.692
Περιοχές αστικές	919	946	2.213	1.633	1.542	1.444
» ημιαστικές	667	645	1.717	275	2.027	3.018
» αγροτικές	506	480	902	2	2.599	2.230

Πίνακας 1. Γάμοι, γεννήσεις ζώντων και θάνατοι στην Ελλάδα κατά το έτος 2004, κατά τόπο μόνιμης κατοικίας και τόπο του συμβάντος (συνέχεια)

α) Εσωτερικό κατά περιφέρειες, με διάκριση σε περιοχές αστικές, ημιαστικές και αγροτικές – Εξωτερικό

Εσωτερικό – Εξωτερικό Περιφέρειες Περιοχές αστικές, ημιαστικές, αγροτικές	Γάμοι κατά τόπο μόνιμης κατοικίας		Γεννήσεις ζώντων κατά τόπο		Θάνατοι κατά τόπο	
	του συζύγου	της συζύγου	μόνιμης κατοικίας της μητέρας	όπου έλαβε χώρα η γέννηση	μόνιμης κατοικίας του θανόντα	όπου συνέβη ο θάνατος
ΠΕΛΟΠΟΝΝΗΣΟΣ	2.003	1.991	4.979	3.484	6.820	7.697
Περιοχές αστικές	867	828	2.212	3.337	1.551	1.650
» ημιαστικές	456	480	1.260	138	1.284	2.397
» αγροτικές	680	683	1.507	9	3.985	3.650
ΒΟΡΕΙΟ ΑΙΓΑΙΟ	825	806	1.689	1.377	2.460	2.494
Περιοχές αστικές	324	343	701	1.076	649	743
» ημιαστικές	181	168	335	287	445	619
» αγροτικές	320	295	653	14	1.366	1.132
ΝΟΤΙΟ ΑΙΓΑΙΟ	1.497	1.437	3.338	2.126	2.374	2.498
Περιοχές αστικές	644	651	1.369	2.049	829	876
» ημιαστικές	426	425	1.107	72	603	747
» αγροτικές	427	361	862	5	942	875
ΚΡΗΤΗ	2.736	2.638	6.878	6.988	5.324	5.607
Περιοχές αστικές	1.372	1.355	3.568	6.272	1.749	1.748
» ημιαστικές	457	444	1.190	699	626	1.391
» αγροτικές	907	839	2.120	17	2.949	2.468
Β' ΕΞΩΤΕΡΙΚΟ	2.410	2.894	211	—	503	—

Πίνακας 1. Γάμοι, γεννήσεις ζώντων και θάνατοι στην Ελλάδα κατά το έτος 2004, κατά τόπο μόνιμης κατοικίας και τόπο του συμβάντος (συνέχεια)

β) Κατά νομούς, με διάκριση σε περιοχές αστικές, ημιαστικές και αγροτικές

Εσωτερικό – Εξωτερικό Νομοί Περιοχές αστικές, ημιαστικές, αγροτικές	Γάμοι κατά τόπο μόνιμης κατοικίας		Γεννήσεις ζώντων κατά τόπο		Θάνατοι κατά τόπο	
	του συζύγου	της συζύγου	μόνιμης κατοικίας της μητέρας	όπου έλαβε χώρα η γέννηση	μόνιμης κατοικίας του θανόντα	όπου συνέβη ο θάνατος
ΑΤΤΙΚΗ						
Ν. Αττικής	18.444	18.233	38.901	45.363	34.182	31.166
Περιοχές αστικές	17.375	17.184	35.943	44.712	31.795	28.822
» ημιαστικές	876	875	2.452	643	1.783	1.777
» αγροτικές	193	174	506	8	604	567
I. ΠΕΡΙΦΕΡΕΙΑ ΠΡΩΤΕΥΟΥΣΗΣ	16.048	15.871	32.496	44.701	29.721	26.933
Περιοχές αστικές	16.048	15.871	32.496	44.701	29.721	26.933
II. ΥΠΟΛΟΙΠΟ ΑΤΤΙΚΗΣ	2.396	2.362	6.405	662	4.461	4.233
Περιοχές αστικές	1.327	1.313	3.447	11	2.074	1.889
» ημιαστικές	876	875	2.452	643	1.783	1.777
» αγροτικές	193	174	506	8	604	567
ΑΝΑΤΟΛΙΚΗ ΜΑΚΕΔΟΝΙΑ ΚΑΙ ΘΡΑΚΗ						
Ν. Δράμας	464	473	869	831	1.099	1.163
Περιοχές αστικές	240	274	501	827	402	485
» ημιαστικές	101	85	219	4	257	384
» αγροτικές	123	114	149	—	440	294
Ν. Καβάλας	618	597	1.248	1.372	1.551	1.583
Περιοχές αστικές	330	310	739	1.368	636	600
» ημιαστικές	122	132	228	4	283	737
» αγροτικές	166	155	281	—	632	246
Ν. Έβρου	764	725	1.330	1.566	1.633	1.695
Περιοχές αστικές	418	415	851	1.294	621	651
» ημιαστικές	194	189	334	271	406	709
» αγροτικές	152	121	145	1	606	335
Ν. Ξάνθης	706	690	1.317	1.186	874	879
Περιοχές αστικές	423	420	729	1.170	405	377
» ημιαστικές	63	59	233	13	84	96
» αγροτικές	220	211	355	3	385	406
ΚΕΝΤΡΙΚΗ ΜΑΚΕΔΟΝΙΑ						
Ν. Ροδόπης	661	650	1.010	721	1.092	1.114
Περιοχές αστικές	288	296	551	717	405	441
» ημιαστικές	104	88	139	—	156	208
» αγροτικές	269	266	320	4	531	465
Ν. Ημαθίας	705	678	1.469	1.093	1.379	1.415
Περιοχές αστικές	371	383	948	1.086	698	777
» ημιαστικές	134	127	219	6	251	370
» αγροτικές	200	168	302	1	430	268
Ν. Θεσσαλονίκης	5.490	5.559	11.604	13.880	8.598	7.896
Περιοχές αστικές	4.336	4.497	8.826	13.849	6.350	5.339
» ημιαστικές	788	714	2.017	31	1.393	2.014
» αγροτικές	366	348	761	—	855	543
Ν. Κιλκίς	392	371	683	209	923	1.195
Περιοχές αστικές	124	112	307	209	136	215
» ημιαστικές	100	98	168	—	208	431
» αγροτικές	168	161	208	—	579	549

Πίνακας 1. Γάμοι, γεννήσεις ζώντων και θάνατοι στην Ελλάδα κατά το έτος 2004, κατά τόπο μόνιμης κατοικίας και τόπο του συμβάντος (συνέχεια)

β) Κατά νομούς, με διάκριση σε περιοχές αστικές, ημιαστικές και αγροτικές

Εσωτερικό – Εξωτερικό Νομοί Περιοχές αστικές, ημιαστικές, αγροτικές	Γάμοι κατά τόπο μόνιμης κατοικίας		Γεννήσεις ζώντων κατά τόπο		Θάνατοι κατά τόπο	
	του συζύγου	της συζύγου	μόνιμης κατοικίας της μητέρας	όπου έλαβε χώρα η γέννηση	μόνιμης κατοικίας του θανόντα	όπου συνέβη ο θάνατος
Ν. Πέλλης	579	557	1.351	1.548	1.470	1.554
Περιοχές αστικές	220	223	632	1.541	472	562
» ημιαστικές	163	174	345	7	342	879
» αγροτικές	196	160	374	—	656	113
Ν. Πιερίας	588	601	1.159	857	1.205	1.250
Περιοχές αστικές	307	323	642	856	475	481
» ημιαστικές	112	124	182	1	252	353
» αγροτικές	169	154	335	—	478	416
Ν. Σερρών	720	705	1.302	1.181	2.251	2.414
Περιοχές αστικές	229	287	568	1.181	469	424
» ημιαστικές	167	139	336	—	499	1.065
» αγροτικές	324	279	398	—	1.283	925
Ν. Χαλκιδικής	402	382	981	288	974	1.033
Περιοχές αστικές	—	—	—	—	—	—
» ημιαστικές	250	253	580	288	573	944
» αγροτικές	152	129	401	—	401	89
ΔΥΤΙΚΗ ΜΑΚΕΔΟΝΙΑ						
Ν. Γρεβενών	131	131	249	124	356	385
Περιοχές αστικές	—	—	—	—	—	—
» ημιαστικές	90	96	202	124	153	192
» αγροτικές	41	35	47	—	203	193
Ν. Καστορίας	207	212	425	396	496	499
Περιοχές αστικές	78	82	154	391	136	116
» ημιαστικές	45	56	113	2	116	144
» αγροτικές	84	74	158	3	244	239
Ν. Κοζάνης	677	676	1.410	1.530	1.502	1.536
Περιοχές αστικές	339	404	837	1.526	544	624
» ημιαστικές	79	80	212	3	204	312
» αγροτικές	259	192	361	1	754	600
Ν. Φλωρίνης	235	230	476	237	583	605
Περιοχές αστικές	64	76	150	236	117	142
» ημιαστικές	29	32	59	1	42	79
» αγροτικές	142	122	267	—	424	384
ΘΕΣΣΑΛΙΑ						
Ν. Καρδίσης	467	473	929	703	1.531	1.610
Περιοχές αστικές	202	191	459	702	377	373
» ημιαστικές	102	116	223	1	203	519
» αγροτικές	163	166	247	—	951	718
Ν. Λαρίσης	1.345	1.365	2.913	3.332	2.663	2.674
Περιοχές αστικές	832	822	1.939	3.318	1.080	1.051
» ημιαστικές	262	275	556	3	569	796
» αγροτικές	251	268	418	11	1.014	827
Ν. Μαγνησίας	884	883	1.882	1.691	2.188	2.167
Περιοχές αστικές	602	619	1.242	1.689	1.278	1.228
» ημιαστικές	153	140	359	2	358	435
» αγροτικές	129	124	281	—	552	504

Πίνακας 1. Γάμοι, γεννήσεις ζώντων και θάνατοι στην Ελλάδα κατά το έτος 2004, κατά τόπο μόνιμης κατοικίας και τόπο του συμβάντος (συνέχεια)

β) Κατά νομούς, με διάκριση σε περιοχές αστικές, ημιαστικές και αγροτικές

Εσωτερικό – Εξωτερικό Νομοί Περιοχές αστικές, ημιαστικές, αγροτικές	Γάμοι κατά τόπο μόνιμης κατοικίας		Γεννήσεις ζώντων κατά τόπο		Θάνατοι κατά τόπο	
	του συζύγου	της συζύγου	μόνιμης κατοικίας της μητέρας	όπου έλαβε χώρα η γέννηση	μόνιμης κατοικίας του θανόντα	όπου συνέβη ο θάνατος
Ν. Τρικάλων	524	527	1.059	997	1.632	1.679
Περιοχές αστικές	251	268	648	950	489	469
» ημιαστικές	63	67	125	29	178	374
» αγροτικές	210	192	286	18	965	836
ΗΠΕΙΡΟΣ						
Ν. Αρτης	250	260	503	491	926	993
Περιοχές αστικές	104	111	274	491	234	223
» ημιαστικές	24	24	9	—	54	124
» αγροτικές	122	125	220	—	638	646
Ν. Θεσπρωτίας	190	193	334	6	407	458
Περιοχές αστικές	—	—	—	—	—	—
» ημιαστικές	75	89	178	6	106	314
» αγροτικές	115	104	156	—	301	144
Ν. Ιωαννίνων	643	637	1.441	2.317	1.620	1.756
Περιοχές αστικές	407	428	1.004	2.316	560	521
» ημιαστικές	40	38	90	—	164	228
» αγροτικές	196	171	347	1	896	1.007
Ν. Πρεβέζης	233	240	467	172	614	653
Περιοχές αστικές	82	81	201	165	159	168
» ημιαστικές	54	58	87	1	135	252
» αγροτικές	97	101	179	6	320	233
ΙΟΝΙΟΙ ΝΗΣΟΙ						
Ν. Ζακύνθου	152	151	460	408	422	456
Περιοχές αστικές	57	70	150	408	113	139
» ημιαστικές	—	—	—	—	—	—
» αγροτικές	95	81	310	—	309	317
Ν. Κερκύρας	384	355	970	869	1.226	1.313
Περιοχές αστικές	187	185	503	861	432	465
» ημιαστικές	18	16	59	2	64	91
» αγροτικές	179	154	408	6	730	757
Ν. Κεφαλληνίας	124	111	337	233	434	519
Περιοχές αστικές	—	—	—	—	—	—
» ημιαστικές	71	64	204	229	172	243
» αγροτικές	53	47	133	4	262	276
Ν. Λευκάδος	67	66	204	97	290	330
Περιοχές αστικές	—	—	—	—	—	—
» ημιαστικές	39	38	130	97	101	127
» αγροτικές	28	28	74	—	189	203
ΔΥΤΙΚΗ ΕΛΛΑΣ						
Ν. Αιτωλίας και Ακαρνανίας	757	822	1.940	1.535	2.294	2.616
Περιοχές αστικές	363	367	1.051	1.534	728	845
» ημιαστικές	139	158	374	1	416	774
» αγροτικές	255	297	515	—	1.150	997
Ν. Αχαΐας	1.481	1.450	3.296	3.873	2.928	3.098
Περιοχές αστικές	1.259	1.221	2.747	3.865	1.906	2.040
» ημιαστικές	41	44	154	3	122	342
» αγροτικές	181	185	395	5	900	716

Πίνακας 1. Γάμοι, γεννήσεις ζώντων και θάνατοι στην Ελλάδα κατά το έτος 2004, κατά τόπο μόνιμης κατοικίας και τόπο του συμβάντος (συνέχεια)

β) Κατά νομούς, με διάκριση σε περιοχές αστικές, ημιαστικές και αγροτικές

Εσωτερικό – Εξωτερικό Νομοί Περιοχές αστικές, ημιαστικές, αγροτικές	Γάμοι κατά τόπο μόνιμης κατοικίας		Γεννήσεις ζώντων κατά τόπο		Θάνατοι κατά τόπο	
	του συζύγου	της συζύγου	μόνιμης κατοικίας της μητέρας	όπου έλαβε χώρα η γέννηση	μόνιμης κατοικίας του θανόντα	όπου συνέβη ο θάνατος
Ν. Ηλείας	530	537	1.209	664	1.950	2.250
Περιοχές αστικές	172	193	522	662	460	738
» ημιαστικές	99	110	272	2	310	688
» αγροτικές	259	234	415	—	1.180	824
ΣΤΕΡΕΑ ΕΛΛΑΣ						
Ν. Βοιωτίας	461	446	1.106	253	1.232	1.305
Περιοχές αστικές	220	220	561	249	418	418
» ημιαστικές	149	145	377	3	384	550
» αγροτικές	92	81	168	1	430	337
Ν. Ευβοίας	910	904	1.990	562	2.362	2.441
Περιοχές αστικές	418	436	845	553	610	556
» ημιαστικές	254	242	784	8	759	1.247
» αγροτικές	238	226	361	1	993	638
Ν. Ευρυτανίας	52	47	114	51	201	282
Περιοχές αστικές	—	—	—	—	—	—
» ημιαστικές	26	30	69	51	64	76
» αγροτικές	26	17	45	—	137	206
Ν. Φθιώτιδος	573	580	1.394	832	1.871	2.006
Περιοχές αστικές	281	290	807	831	514	470
» ημιαστικές	186	176	363	1	672	959
» αγροτικές	106	114	224	—	685	577
Ν. Φωκίδος	96	94	228	212	502	658
Περιοχές αστικές	—	—	—	—	—	—
» ημιαστικές	52	52	124	212	148	186
» αγροτικές	44	42	104	—	354	472
ΠΕΛΟΠΟΝΝΗΣΟΣ						
Ν. Αργολίδος	395	398	940	451	1.078	1.149
Περιοχές αστικές	190	205	499	447	349	397
» ημιαστικές	50	43	160	2	166	272
» αγροτικές	155	150	281	2	563	480
Ν. Αρκαδίας	270	263	686	396	1.201	1.451
Περιοχές αστικές	123	110	369	389	245	257
» ημιαστικές	59	58	134	—	119	350
» αγροτικές	88	95	183	7	837	844
Ν. Κορινθίας	526	514	1.278	803	1.514	1.638
Περιοχές αστικές	152	122	434	800	261	288
» ημιαστικές	195	226	562	3	530	935
» αγροτικές	179	166	282	—	723	415
Ν. Λακωνίας	269	278	730	567	1.027	1.176
Περιοχές αστικές	101	107	250	476	179	217
» ημιαστικές	52	58	179	91	182	340
» αγροτικές	116	113	301	—	666	619
Ν. Μεσσηνίας	543	538	1.345	1.267	2.000	2.283
Περιοχές αστικές	301	284	660	1.225	517	491
» ημιαστικές	100	95	225	42	287	500
» αγροτικές	142	159	460	—	1.196	1.292

Πίνακας 1. Γάμοι, γεννήσεις ζώντων και θάνατοι στην Ελλάδα κατά το έτος 2004, κατά τόπο μόνιμης κατοικίας και τόπο του συμβάντος (συνέχεια)

β) Κατά νομούς, με διάκριση σε περιοχές αστικές, ημιαστικές και αγροτικές

Εσωτερικό – Εξωτερικό Νομοί Περιοχές αστικές, ημιαστικές, αγροτικές	Γάμοι κατά τόπο μόνιμης κατοικίας		Γεννήσεις ζώντων κατά τόπο		Θάνατοι κατά τόπο	
	του συζύγου	της συζύγου	μόνιμης κατοικίας της μητέρας	όπου έλαβε χώρα η γέννηση	μόνιμης κατοικίας του θανόντα	όπου συνέβη ο θάνατος
ΒΟΡΕΙΟ ΑΙΓΑΙΟ						
Ν. Λέσθου	405	401	923	726	1.313	1.325
Περιοχές αστικές	138	164	342	655	263	356
» ημιαστικές	96	78	166	68	264	358
» αγροτικές	171	159	415	3	786	611
Ν. Σάμου	179	177	309	227	522	540
Περιοχές αστικές	—	—	—	—	—	—
» ημιαστικές	85	90	169	219	181	261
» αγροτικές	94	87	140	8	341	279
Ν. Χίου	241	228	457	424	625	629
Περιοχές αστικές	186	179	359	421	386	387
» ημιαστικές	—	—	—	—	—	—
» αγροτικές	55	49	98	3	239	242
ΝΟΤΙΟ ΑΙΓΑΙΟ						
Ν. Δωδεκανήσου	1.028	987	2.208	1.950	1.360	1.414
Περιοχές αστικές	558	560	1.223	1.885	636	671
» ημιαστικές	297	284	652	64	378	430
» αγροτικές	173	143	333	1	346	313
Ν. Κυκλάδων	469	450	1.130	176	1.014	1.084
Περιοχές αστικές	86	91	146	164	193	205
» ημιαστικές	129	141	455	8	225	317
» αγροτικές	254	218	529	4	596	562
ΚΡΗΤΗ						
Ν. Ηρακλείου	1.447	1.403	3.581	3.944	2.362	2.409
Περιοχές αστικές	872	856	2.179	3.924	947	920
» ημιαστικές	180	173	454	5	288	573
» αγροτικές	395	374	948	15	1.127	916
Ν. Λασιθίου	309	287	761	694	854	913
Περιοχές αστικές	—	—	—	—	—	—
» ημιαστικές	245	224	659	694	286	710
» αγροτικές	64	63	102	—	568	203
Ν. Ρεθύμνης	356	340	994	667	745	811
Περιοχές αστικές	167	165	558	665	246	277
» ημιαστικές	12	13	24	—	31	38
» αγροτικές	177	162	412	2	468	496
Ν. Χανίων	624	608	1.542	1.683	1.363	1.474
Περιοχές αστικές	333	334	831	1.683	556	551
» ημιαστικές	20	34	53	—	21	70
» αγροτικές	271	240	658	—	786	853

Πίνακας 1. Γάμοι, γεννήσεις ζώντων και θάνατοι στην Ελλάδα κατά το έτος 2004, κατά τόπο μόνιμης κατοικίας και τόπο του συμβάντος (συνέχεια)

γ) Κατά αστικότητα, πολεοδομικά συγκροτήματα, δήμους και κοινότητες, με κεντρικό οικισμό πόλη ή κωμόπολη

Περιοχές αστικές, ημιαστικές, αγροτικές Πολεοδομικά συγκροτήματα Δήμοι και κοινότητες με κεντρικό οικισμό πόλη ή κωμόπολη	Γάμοι κατά τόπο μόνιμης κατοικίας		Γεννήσεις ζώντων κατά τόπο		Θάνατοι κατά τόπο	
	του συζύγου	της συζύγου	μόνιμης κατοικίας της μητέρας	όπου έλαβε χώρα η γέννηση	μόνιμης κατοικίας του θανόντα	όπου συνέβη ο θάνατος
ΑΤΤΙΚΗ						
Σύνολο	18.444	18.233	38.901	45.363	34.182	31.166
Περιοχές αστικές	17.375	17.184	35.943	44.712	31.795	28.822
» ημιαστικές	876	875	2.452	643	1.783	1.777
» ημιαστικές (5.000 – 9.999)	698	685	1.888	8	1.393	1.401
» ημιαστικές (2.000 – 4.999)	178	190	564	635	390	376
» αγροτικές	193	174	506	8	604	567
Ι. ΠΕΡΙΦΕΡΕΙΑ ΠΡΩΤΕΥΟΥΣΗΣ						
Σύνολο	16.048	15.871	32.496	44.701	29.721	26.933
ΝΟΜΑΡΧΙΑ ΑΘΗΝΩΝ [Περιοχή αστική]	13.259	13.154	27.347	43.325	24.578	22.886
(Πόλεις 10.000 κατοίκων και άνω)	13.099	12.987	26.988	43.320	24.356	22.838
Δ. Αγίας Βαρβάρας	134	145	275	—	223	60
Δ. Αγίας Παρασκευής	245	250	671	10	398	314
Δ. Αγίου Δημητρίου	306	318	857	—	439	354
Δ. Αγίων Αναργύρων	125	120	396	12	326	929
Δ. Αθηναίων	3.662	3.563	6.811	15.817	8.188	7.463
Δ. Αιγάλεω	345	388	722	7	724	411
Δ. Αλίμου	141	134	365	—	203	5
Δ. Αμαρουσίου	304	324	763	26.149	557	530
Δ. Αργυρουπόλεως	162	160	390	1	269	232
Δ. Βριλησίων	141	131	305	2	198	9
Δ. Βύρωνος	261	269	603	4	650	1.298
Δ. Γαλατσίου	344	313	643	9	401	68
Δ. Γλυφάδας	347	357	950	5	565	369
Δ. Δάφνης	108	105	245	5	265	245
Δ. Ελληνικού	65	79	164	—	101	94
Δ. Ζωγράφου	276	269	538	4	577	1.474
Δ. Ηλιουπόλεως	435	407	861	6	712	566
Δ. Ηρακλείου	245	243	538	26	366	206
Δ. Ιλίου (Νέων Λιτσίων)	374	388	1.009	183	494	247
Δ. Καισαριανής	121	130	220	—	294	556
Δ. Καλλιθέας	510	533	917	1	1.209	1.258
Δ. Καματερού	92	104	315	—	146	40
Δ. Κηφισιάς	215	234	484	8	417	335
Δ. Μελισσίων	85	87	261	2	158	205
Δ. Μεταμορφώσεως	148	153	353	3	234	386
Δ. Μοσχάτου	123	134	277	3	181	6
Δ. Νέας Ερυθραίας	69	77	196	3	116	97
Δ. Νέας Ιωνίας	277	295	681	706	475	30
Δ. Νέας Σμύρνης	341	385	634	1	689	560
Δ. Νέας Φιλαδέλφειας	264	246	279	—	320	1.117
Δ. Νέας Χαλκηδόνος	49	49	112	2	71	3
Δ. Νέου Ψυχικού	87	82	178	1	129	11
Δ. Παλαιού Φαλήρου	275	296	601	1	748	678
Δ. Παπάγου	59	83	107	—	161	237
Δ. Περιστερίου	910	817	1.522	2	1.238	1.003
Δ. Πετρούπολεως	360	331	685	1	378	305
Δ. Πεύκης	89	103	238	6	119	15
Δ. Ταύρου	82	69	147	2	123	30
Δ. Υμηττού	63	66	110	2	108	17
Δ. Χαϊδαρίου	286	216	534	333	312	80
Δ. Χαλανδρίου	330	323	657	2	653	784
Δ. Χολαργού	187	161	264	1	321	209
Δ. Ψυχικού	57	50	110	—	100	2
(Κωμοπόλεις 5.000 – 9.999 κατοίκων)	84	88	182	1	124	15
Δ. Λυκοβρύσεως	33	44	100	1	57	8
Δ. Φιλοθέης	51	44	82	—	67	7
(Κωμοπόλεις 2.000 – 4.999)	76	79	177	4	98	33
Κ. Εκάλης	34	42	76	3	29	4
Κ. Νέας Πεντέλης	26	17	55	—	38	5
Κ. Πεντέλης	16	20	46	1	31	24

Πίνακας 1. Γάμοι, γεννήσεις ζώντων και θάνατοι στην Ελλάδα κατά το έτος 2004, κατά τόπο μόνιμης κατοικίας και τόπο του συμβάντος (συνέχεια)

γ) Κατά αστικότητα, πολεοδομικά συγκροτήματα, δήμους και κοινότητες, με κεντρικό οικισμό πόλη ή κωμόπολη

Περιοχές αστικές, ημιαστικές, αγροτικές Πολεοδομικά συγκροτήματα Δήμοι και κοινότητες με κεντρικό οικισμό πόλη ή κωμόπολη	Γάμοι κατά τόπο μόνιμης κατοικίας		Γεννήσεις ζώντων κατά τόπο		Θάνατοι κατά τόπο	
	του συζύγου	της συζύγου	μόνιμης κατοικίας της μητέρας	όπου έλαβε χώρα η γέννηση	μόνιμης κατοικίας του θανόντα	όπου συνέβη ο θάνατος
ΝΟΜΑΡΧΙΑ ΑΝΑΤΟΛΙΚΗΣ ΑΤΤΙΚΗΣ [Περιοχή αστική]	276	290	738	1	445	410
Δ. Βάρης	61	59	127	—	92	73
Δ. Βούλας	128	141	297	1	224	209
Δ. Βουλιαγμένης	12	24	38	—	44	56
Δ. Γέρακα	75	66	276	—	85	72
ΝΟΜΑΡΧΙΑ ΠΕΙΡΑΙΩΣ [Περιοχή αστική]	2.513	2.427	4.411	1.375	4.698	3.637
Δ. Αγίου Ιωάννου Ρέντη	73	64	139	—	117	11
Δ. Δραπετσώνας	64	66	110	1	160	261
Δ. Κερατσινίου	350	386	795	2	768	2.267
Δ. Κορυδαλλού	331	329	575	1	523	58
Δ. Νικαίας	516	497	956	664	922	110
Δ. Πειραιώς	1.063	956	1.612	707	1.987	759
Δ. Περάματος	116	129	224	—	221	171
II. ΥΠΟΛΟΙΠΟ ΑΤΤΙΚΗΣ						
Σύνολο	2.396	2.362	6.405	662	4.461	4.233
Περιοχές αστικές	1.327	1.313	3.447	11	2.074	1.889
» ημιαστικές	876	875	2.452	643	1.783	1.777
» ημιαστικές (5.000 – 9.999)	698	685	1.888	8	1.393	1.401
» ημιαστικές (2.000 – 4.999)	178	190	564	635	390	376
» αγροτικές	193	174	506	8	604	567
ΝΟΜΑΡΧΙΑ ΑΝΑΤΟΛΙΚΗΣ ΑΤΤΙΚΗΣ	1.488	1.474	3.840	12	2.524	2.355
Περιοχές αστικές	656	640	1.507	3	810	686
» ημιαστικές	668	679	1.903	9	1.288	1.243
» ημιαστικές (5.000 – 9.999)	573	564	1.548	7	1.123	1.120
» ημιαστικές (2.000 – 4.999)	95	115	355	2	165	123
» αγροτικές	164	155	430	—	426	426
Δήμος Αγίου Στέφανου	40	30	106	—	51	47
Περιοχές αστικές	—	—	—	—	—	—
» ημιαστικές	40	30	106	—	51	47
» ημιαστικές (5.000 – 9.999)	40	30	106	—	51	47
Δημοτικό διαμέρισμα Αγίου Στέφανου	40	30	106	—	51	47
Περιοχές ημιαστικές (2.000 – 4.999)	—	—	—	—	—	—
» αγροτικές	—	—	—	—	—	—
Δήμος Αρτέμιδας	65	57	200	1	107	94
Περιοχές αστικές	—	—	—	—	—	—
» ημιαστικές	65	57	200	1	107	94
» ημιαστικές (5.000 – 9.999)	65	57	200	1	107	94
Δημοτικό διαμέρισμα Αρτέμιδας	65	57	200	1	107	94
Περιοχές ημιαστικές (2.000 – 4.999)	—	—	—	—	—	—
» αγροτικές	—	—	—	—	—	—
Δήμος Αυλώνας	12	14	39	1	19	30
Περιοχές αστικές	—	—	—	—	—	—
» ημιαστικές	12	14	39	1	19	30
» ημιαστικές (5.000 – 9.999)	12	14	39	1	19	30
Δημοτικό διαμέρισμα Αυλώνας	12	14	39	1	19	30
Περιοχές ημιαστικές (2.000 – 4.999)	—	—	—	—	—	—
» αγροτικές	—	—	—	—	—	—
Δήμος Αχαρνών	477	470	1.057	2	520	415
Περιοχές αστικές	477	470	1.057	2	520	415
Δημοτικό διαμέρισμα Αχαρνών	477	470	1.057	2	520	415
» ημιαστικές	—	—	—	—	—	—
» ημιαστικές (5.000 – 9.999)	—	—	—	—	—	—
» ημιαστικές (2.000 – 4.999)	—	—	—	—	—	—
» αγροτικές	—	—	—	—	—	—

Πίνακας 1. Γάμοι, γεννήσεις ζώντων και θάνατοι στην Ελλάδα κατά το έτος 2004, κατά τόπο μόνιμης κατοικίας και τόπο του συμβάντος (συνέχεια)

γ) Κατά αστικότητα, πολεοδομικά συγκροτήματα, δήμους και κοινότητες, με κεντρικό οικισμό πόλη ή κωμόπολη

Περιοχές αστικές, ημιαστικές, αγροτικές Πολεοδομικά συγκροτήματα Δήμοι και κοινότητες με κεντρικό οικισμό πόλη ή κωμόπολη	Γάμοι κατά τόπο μόνιμης κατοικίας		Γεννήσεις ζώντων κατά τόπο		Θάνατοι κατά τόπο	
	του συζύγου	της συζύγου	μόνιμης κατοικίας της μητέρας	όπου έλαβε χώρα η γέννηση	μόνιμης κατοικίας του θανόντα	όπου συνέβη ο θάνατος
Δήμος Γλυκών Νερών	31	36	88	—	52	74
Περιοχές αστικές	—	—	—	—	—	—
» ημιαστικές	31	36	88	—	52	74
» ημιαστικές (5.000 – 9.999)	31	36	88	—	52	74
Δημοτικό διαμέρισμα Γλυκών Νερών	31	36	88	—	52	74
Περιοχές ημιαστικές (2.000 – 4.999)	—	—	—	—	—	—
» αγροτικές	—	—	—	—	—	—
Δήμος Καλυθίων Θορικού	38	27	81	—	76	82
Περιοχές αστικές	—	—	—	—	—	—
» ημιαστικές	38	27	81	—	76	82
» ημιαστικές (5.000 – 9.999)	38	27	81	—	76	82
Δημοτικό διαμέρισμα Καλυθίων Θορικού	38	27	81	—	76	82
Περιοχές ημιαστικές (2.000 – 4.999)	—	—	—	—	—	—
» αγροτικές	—	—	—	—	—	—
Δήμος Κερατέας	40	44	103	2	119	119
Περιοχές αστικές	—	—	—	—	—	—
» ημιαστικές	40	44	103	2	119	119
» ημιαστικές (5.000 – 9.999)	40	44	103	2	119	119
Δημοτικό διαμέρισμα Κερατέας	40	44	103	2	119	119
Περιοχές ημιαστικές (2.000 – 4.999)	—	—	—	—	—	—
» αγροτικές	—	—	—	—	—	—
Δήμος Κρωπίας	102	93	307	1	177	173
Περιοχές αστικές	102	93	307	1	177	173
Δημοτικό διαμέρισμα Κρωπίας	102	93	307	1	177	173
Περιοχές ημιαστικές	—	—	—	—	—	—
» ημιαστικές (5.000 – 9.999)	—	—	—	—	—	—
» ημιαστικές (2.000 – 4.999)	—	—	—	—	—	—
» αγροτικές	—	—	—	—	—	—
Δήμος Λαυρεωτικής	41	47	87	—	107	111
Περιοχές αστικές	—	—	—	—	—	—
» ημιαστικές	41	47	87	—	107	111
» ημιαστικές (5.000 – 9.999)	41	47	87	—	107	111
Δημοτικό διαμέρισμα Λαυρεωτικής	41	47	87	—	107	111
Περιοχές ημιαστικές (2.000 – 4.999)	—	—	—	—	—	—
» αγροτικές	—	—	—	—	—	—
Δήμος Μαραθώνος	28	29	90	—	66	72
Περιοχές αστικές	—	—	—	—	—	—
» ημιαστικές	28	29	90	—	66	72
» ημιαστικές (5.000 – 9.999)	28	29	90	—	66	72
Δημοτικό διαμέρισμα Μαραθώνος	28	29	90	—	66	72
Περιοχές ημιαστικές (2.000 – 4.999)	—	—	—	—	—	—
» αγροτικές	—	—	—	—	—	—
Δήμος Μαρκόπουλου Μεσογαίας	46	51	152	1	105	97
Περιοχές αστικές	—	—	—	—	—	—
» ημιαστικές	46	51	152	1	105	97
» ημιαστικές (5.000 – 9.999)	46	51	152	1	105	97
Δημοτικό διαμέρισμα Μαρκόπουλου Μεσογαίας	46	51	152	1	105	97
Περιοχές ημιαστικές (2.000 – 4.999)	—	—	—	—	—	—
» αγροτικές	—	—	—	—	—	—
Δήμος Νέας Μάκρης	77	77	143	—	113	98
Περιοχές αστικές	77	77	143	—	113	98
Δημοτικό διαμέρισμα Νέας Μάκρης	77	77	143	—	113	98
Περιοχές ημιαστικές	—	—	—	—	—	—
» ημιαστικές (5.000 – 9.999)	—	—	—	—	—	—
» ημιαστικές (2.000 – 4.999)	—	—	—	—	—	—
» αγροτικές	—	—	—	—	—	—

Πίνακας 1. Γάμοι, γεννήσεις ζώντων και θάνατοι στην Ελλάδα κατά το έτος 2004, κατά τόπο μόνιμης κατοικίας και τόπο του συμβάντος (συνέχεια)

γ) Κατά αστικότητα, πολεοδομικά συγκροτήματα, δήμους και κοινότητες, με κεντρικό οικισμό πόλη ή κωμόπολη

Περιοχές αστικές, ημιαστικές, αγροτικές Πολεοδομικά συγκροτήματα Δήμοι και κοινότητες με κεντρικό οικισμό πόλη ή κωμόπολη	Γάμοι κατά τόπο μόνιμης κατοικίας		Γεννήσεις ζώντων κατά τόπο		Θάνατοι κατά τόπο	
	του συζύγου	της συζύγου	μόνιμης κατοικίας της μητέρας	όπου έλαβε χώρα η γέννηση	μόνιμης κατοικίας του θανόντα	όπου συνέβη ο θάνατος
Δήμος Παιανίας	47	47	139	1	100	102
Περιοχές αστικές	—	—	—	—	—	—
» ημιαστικές	47	47	139	1	100	102
» ημιαστικές (5.000 – 9.999)	47	47	139	1	100	102
Δημοτικό διαμέρισμα Παιανίας	47	47	139	1	100	102
Περιοχές ημιαστικές (2.000 – 4.999)	—	—	—	—	—	—
» αγροτικές	—	—	—	—	—	—
Δήμος Παλλήνης	95	97	233	—	131	97
Περιοχές αστικές	—	—	—	—	—	—
» ημιαστικές	95	97	233	—	131	97
» ημιαστικές (5.000 – 9.999)	95	97	233	—	131	97
Δημοτικό διαμέρισμα Παλλήνης	95	97	233	—	131	97
Περιοχές ημιαστικές (2.000 – 4.999)	—	—	—	—	—	—
» αγροτικές	—	—	—	—	—	—
Δήμος Ραφήνας	45	47	107	1	78	82
Περιοχές αστικές	—	—	—	—	—	—
» ημιαστικές	45	47	107	1	78	82
» ημιαστικές (5.000 – 9.999)	45	47	107	1	78	82
Δημοτικό διαμέρισμα Ραφήνας	45	47	107	1	78	82
Περιοχές ημιαστικές (2.000 – 4.999)	—	—	—	—	—	—
» αγροτικές	—	—	—	—	—	—
Δήμος Σπάτων – Λούτσας	45	38	123	—	112	113
Περιοχές αστικές	—	—	—	—	—	—
» ημιαστικές	45	38	123	—	112	113
» ημιαστικές (5.000 – 9.999)	45	38	123	—	112	113
Δημοτικό διαμέρισμα Σπάτων – Λούτσας	45	38	123	—	112	113
Περιοχές ημιαστικές (2.000 – 4.999)	—	—	—	—	—	—
» αγροτικές	—	—	—	—	—	—
Κοινότητα Αγίου Κωνσταντίνου	5	2	—	—	1	3
Περιοχές αστικές	—	—	—	—	—	—
» ημιαστικές	—	—	—	—	—	—
» ημιαστικές (5.000 – 9.999)	—	—	—	—	—	—
» ημιαστικές (2.000 – 4.999)	—	—	—	—	—	—
» αγροτικές	5	2	—	—	1	3
Κοινότητα Αναβύσσου	18	20	69	—	36	22
Περιοχές αστικές	—	—	—	—	—	—
» ημιαστικές	18	20	69	—	36	22
» ημιαστικές (5.000 – 9.999)	—	—	—	—	—	—
» ημιαστικές (2.000 – 4.999)	18	20	69	—	36	22
Κοινοτικό διαμέρισμα Αναβύσσου	18	20	69	—	36	22
Περιοχές αγροτικές	—	—	—	—	—	—
Κοινότητα Ανθούσας	6	10	17	—	15	8
Περιοχές αστικές	—	—	—	—	—	—
» ημιαστικές	6	10	17	—	15	8
» ημιαστικές (5.000 – 9.999)	—	—	—	—	—	—
» ημιαστικές (2.000 – 4.999)	6	10	17	—	15	8
Κοινοτικό διαμέρισμα Ανθούσας	6	10	17	—	15	8
Περιοχές αγροτικές	—	—	—	—	—	—
Κοινότητα Ανοιξεως	16	10	53	2	26	27
Περιοχές αστικές	—	—	—	—	—	—
» ημιαστικές	16	10	53	2	26	27
» ημιαστικές (5.000 – 9.999)	—	—	—	—	—	—
» ημιαστικές (2.000 – 4.999)	16	10	53	2	26	27
Κοινοτικό διαμέρισμα Ανοιξεως	16	10	53	2	26	27
Περιοχές αγροτικές	—	—	—	—	—	—
Κοινότητα Αφιδών	7	8	27	—	27	27
Περιοχές αστικές	—	—	—	—	—	—
» ημιαστικές	—	—	—	—	—	—
» ημιαστικές (5.000 – 9.999)	—	—	—	—	—	—
» ημιαστικές (2.000 – 4.999)	—	—	—	—	—	—
» αγροτικές	7	8	27	—	27	27

Πίνακας 1. Γάμοι, γεννήσεις ζώντων και θάνατοι στην Ελλάδα κατά το έτος 2004, κατά τόπο μόνιμης κατοικίας και τόπο του συμβάντος (συνέχεια)

γ) Κατά αστικότητα, πολεοδομικά συγκροτήματα, δήμους και κοινότητες, με κεντρικό οικισμό πόλη ή κωμόπολη

Περιοχές αστικές, ημιαστικές, αγροτικές Πολεοδομικά συγκροτήματα Δήμοι και κοινότητες με κεντρικό οικισμό πόλη ή κωμόπολη	Γάμοι κατά τόπο μόνιμης κατοικίας		Γεννήσεις ζώντων κατά τόπο		Θάνατοι κατά τόπο	
	του συζύγου	της συζύγου	μόνιμης κατοικίας της μητέρας	όπου έλαβε χώρα η γέννηση	μόνιμης κατοικίας του θανόντα	όπου συνέβη ο θάνατος
Κοινότητα Βαρνάβα	4	8	14	—	15	15
Περιοχές αστικές	—	—	—	—	—	—
» ημιαστικές	—	—	—	—	—	—
» ημιαστικές (5.000 – 9.999)	—	—	—	—	—	—
» ημιαστικές (2.000 – 4.999)	—	—	—	—	—	—
» αγροτικές	4	8	14	—	15	15
Κοινότητα Γραμματικού	7	10	13	—	18	22
Περιοχές αστικές	—	—	—	—	—	—
» ημιαστικές	—	—	—	—	—	—
» ημιαστικές (5.000 – 9.999)	—	—	—	—	—	—
» ημιαστικές (2.000 – 4.999)	—	—	—	—	—	—
» αγροτικές	7	10	13	—	18	22
Κοινότητα Διονύσου	17	22	54	—	34	34
Περιοχές αστικές	—	—	—	—	—	—
» ημιαστικές	17	22	54	—	34	34
» ημιαστικές (5.000 – 9.999)	—	—	—	—	—	—
» ημιαστικές (2.000 – 4.999)	17	22	54	—	34	34
Κοινοτικό διαμέρισμα Διονύσου	17	22	54	—	34	34
Περιοχές αγροτικές	—	—	—	—	—	—
Κοινότητα Δροσιάς	17	28	91	—	36	32
Περιοχές αστικές	—	—	—	—	—	—
» ημιαστικές	17	28	91	—	36	32
» ημιαστικές (5.000 – 9.999)	—	—	—	—	—	—
» ημιαστικές (2.000 – 4.999)	17	28	91	—	36	32
Κοινοτικό διαμέρισμα Δροσιάς	17	28	91	—	36	32
Περιοχές αγροτικές	—	—	—	—	—	—
Κοινότητα Θρακομακεδόνων	20	23	69	—	18	—
Περιοχές αστικές	—	—	—	—	—	—
» ημιαστικές	20	23	69	—	18	—
» ημιαστικές (5.000 – 9.999)	—	—	—	—	—	—
» ημιαστικές (2.000 – 4.999)	20	23	69	—	18	—
Κοινοτικό διαμέρισμα Θρακομακεδόνων	20	23	69	—	18	—
Περιοχές αγροτικές	—	—	—	—	—	—
Κοινότητα Καλάμου	9	5	21	—	27	30
Περιοχές αστικές	—	—	—	—	—	—
» ημιαστικές	—	—	—	—	—	—
» ημιαστικές (5.000 – 9.999)	—	—	—	—	—	—
» ημιαστικές (2.000 – 4.999)	—	—	—	—	—	—
» αγροτικές	9	5	21	—	27	30
Κοινότητα Καπανδριτίου	13	10	46	—	17	16
Περιοχές αστικές	—	—	—	—	—	—
» ημιαστικές	—	—	—	—	—	—
» ημιαστικές (5.000 – 9.999)	—	—	—	—	—	—
» ημιαστικές (2.000 – 4.999)	—	—	—	—	—	—
» αγροτικές	13	10	46	—	17	16
Κοινότητα Κουθαρα	7	6	19	—	12	14
Περιοχές αστικές	—	—	—	—	—	—
» ημιαστικές	—	—	—	—	—	—
» ημιαστικές (5.000 – 9.999)	—	—	—	—	—	—
» ημιαστικές (2.000 – 4.999)	—	—	—	—	—	—
» αγροτικές	7	6	19	—	12	14
Κοινότητα Κρυονερίου	10	7	36	—	20	20
Περιοχές αστικές	—	—	—	—	—	—
» ημιαστικές	—	—	—	—	—	—
» ημιαστικές (5.000 – 9.999)	—	—	—	—	—	—
» ημιαστικές (2.000 – 4.999)	—	—	—	—	—	—
» αγροτικές	10	7	36	—	20	20

Πίνακας 1. Γάμοι, γεννήσεις ζώντων και θάνατοι στην Ελλάδα κατά το έτος 2004, κατά τόπο μόνιμης κατοικίας και τόπο του συμβάντος (συνέχεια)

γ) Κατά αστικότητα, πολεοδομικά συγκροτήματα, δήμους και κοινότητες, με κεντρικό οικισμό πόλη ή κωμόπολη

Περιοχές αστικές, ημιαστικές, αγροτικές Πολεοδομικά συγκροτήματα Δήμοι και κοινότητες με κεντρικό οικισμό πόλη ή κωμόπολη	Γάμοι κατά τόπο μόνιμης κατοικίας		Γεννήσεις ζώντων κατά τόπο		Θάνατοι κατά τόπο	
	του συζύγου	της συζύγου	μόνιμης κατοικίας της μητέρας	όπου έλαβε χώρα η γέννηση	μόνιμης κατοικίας του θανόντα	όπου συνέβη ο θάνατος
Κοινότητα Μαλακάσης	4	3	9	—	16	17
Περιοχές αστικές	—	—	—	—	—	—
» ημιαστικές	—	—	—	—	—	—
» ημιαστικές (5.000 – 9.999)	—	—	—	—	—	—
» ημιαστικές (2.000 – 4.999)	—	—	—	—	—	—
» αγροτικές	4	3	9	—	16	17
Κοινότητα Μαρκόπουλου Ωρωπού	10	11	38	—	40	48
Περιοχές αστικές	—	—	—	—	—	—
» ημιαστικές	—	—	—	—	—	—
» ημιαστικές (5.000 – 9.999)	—	—	—	—	—	—
» ημιαστικές (2.000 – 4.999)	—	—	—	—	—	—
» αγροτικές	10	11	38	—	40	48
Κοινότητα Νέων Παλατιών	1	2	2	—	—	—
Περιοχές αστικές	—	—	—	—	—	—
» ημιαστικές	1	2	2	—	—	—
» ημιαστικές (5.000 – 9.999)	—	—	—	—	—	—
» ημιαστικές (2.000 – 4.999)	1	2	2	—	—	—
Κοινοτικό διαμέρισμα Νέων Παλατιών	1	2	2	—	—	—
Περιοχές αγροτικές	—	—	—	—	—	—
Κοινότητα Παλαιάς Φώκαιας	11	15	17	—	23	19
Περιοχές αστικές	—	—	—	—	—	—
» ημιαστικές	—	—	—	—	—	—
» ημιαστικές (5.000 – 9.999)	—	—	—	—	—	—
» ημιαστικές (2.000 – 4.999)	—	—	—	—	—	—
» αγροτικές	11	15	17	—	23	19
Κοινότητα Πικερμίου	12	9	28	—	82	78
Περιοχές αστικές	—	—	—	—	—	—
» ημιαστικές	—	—	—	—	—	—
» ημιαστικές (5.000 – 9.999)	—	—	—	—	—	—
» ημιαστικές (2.000 – 4.999)	—	—	—	—	—	—
» αγροτικές	12	9	28	—	82	78
Κοινότητα Πολυδενδρίου	6	5	11	—	10	10
Περιοχές αστικές	—	—	—	—	—	—
» ημιαστικές	—	—	—	—	—	—
» ημιαστικές (5.000 – 9.999)	—	—	—	—	—	—
» ημιαστικές (2.000 – 4.999)	—	—	—	—	—	—
» αγροτικές	6	5	11	—	10	10
Κοινότητα Ροδοπόλεως	9	7	26	—	12	14
Περιοχές αστικές	—	—	—	—	—	—
» ημιαστικές	—	—	—	—	—	—
» ημιαστικές (5.000 – 9.999)	—	—	—	—	—	—
» ημιαστικές (2.000 – 4.999)	—	—	—	—	—	—
» αγροτικές	9	7	26	—	12	14
Κοινότητα Σαρωνίδας	15	12	28	—	6	—
Περιοχές αστικές	—	—	—	—	—	—
» ημιαστικές	—	—	—	—	—	—
» ημιαστικές (5.000 – 9.999)	—	—	—	—	—	—
» ημιαστικές (2.000 – 4.999)	—	—	—	—	—	—
» αγροτικές	15	12	28	—	6	—
Κοινότητα Σκάλας Ωρωπού	1	2	19	—	6	4
Περιοχές αστικές	—	—	—	—	—	—
» ημιαστικές	—	—	—	—	—	—
» ημιαστικές (5.000 – 9.999)	—	—	—	—	—	—
» ημιαστικές (2.000 – 4.999)	—	—	—	—	—	—
» αγροτικές	1	2	19	—	6	4

Πίνακας 1. Γάμοι, γεννήσεις ζώντων και θάνατοι στην Ελλάδα κατά το έτος 2004, κατά τόπο μόνιμης κατοικίας και τόπο του συμβάντος (συνέχεια)

γ) Κατά αστικότητα, πολεοδομικά συγκροτήματα, δήμους και κοινότητες, με κεντρικό οικισμό πόλη ή κωμόπολη

Περιοχές αστικές, ημιαστικές, αγροτικές Πολεοδομικά συγκροτήματα Δήμοι και κοινότητες με κεντρικό οικισμό πόλη ή κωμόπολη	Γάμοι κατά τόπο μόνιμης κατοικίας		Γεννήσεις ζώντων κατά τόπο		Θάνατοι κατά τόπο	
	του συζύγου	της συζύγου	μόνιμης κατοικίας της μητέρας	όπου έλαβε χώρα η γέννηση	μόνιμης κατοικίας του θανόντα	όπου συνέβη ο θάνατος
Κοινότητα Σταμάτας	6	8	19	—	15	12
Περιοχές αστικές	—	—	—	—	—	—
» ημιαστικές	—	—	—	—	—	—
» ημιαστικές (5.000 – 9.999)	—	—	—	—	—	—
» ημιαστικές (2.000 – 4.999)	—	—	—	—	—	—
» αγροτικές	6	8	19	—	15	12
Κοινότητα Συκάμινου	5	4	7	—	7	8
Περιοχές αστικές	—	—	—	—	—	—
» ημιαστικές	—	—	—	—	—	—
» ημιαστικές (5.000 – 9.999)	—	—	—	—	—	—
» ημιαστικές (2.000 – 4.999)	—	—	—	—	—	—
» αγροτικές	5	4	7	—	7	8
Κοινότητα Ωρωπού	23	23	52	—	72	69
Περιοχές αστικές	—	—	—	—	—	—
» ημιαστικές	—	—	—	—	—	—
» ημιαστικές (5.000 – 9.999)	—	—	—	—	—	—
» ημιαστικές (2.000 – 4.999)	—	—	—	—	—	—
» αγροτικές	23	23	52	—	72	69
ΝΟΜΑΡΧΙΑ ΔΥΤΙΚΗΣ ΑΤΤΙΚΗΣ	663	663	2.000	638	1.164	1.078
Περιοχές αστικές	534	545	1.631	6	920	867
» ημιαστικές	118	112	339	632	198	170
» ημιαστικές (5.000 – 9.999)	87	87	243	—	153	121
» ημιαστικές (2.000 – 4.999)	31	25	96	632	45	49
» αγροτικές	11	6	30	—	46	41
Δήμος Άνω Λιοσίων	129	128	453	2	175	114
Περιοχές αστικές	129	128	453	2	175	114
Δημοτικό διαμέρισμα Άνω Λιοσίων	129	128	453	2	175	114
Περιοχές ημιαστικές	—	—	—	—	—	—
» ημιαστικές (5.000 – 9.999)	—	—	—	—	—	—
» ημιαστικές (2.000 – 4.999)	—	—	—	—	—	—
» αγροτικές	—	—	—	—	—	—
Δήμος Ασπρόπυργου	130	132	412	3	231	235
Περιοχές αστικές	130	132	412	3	231	235
Δημοτικό διαμέρισμα Ασπρόπυργου	130	132	412	3	231	235
Περιοχές ημιαστικές	—	—	—	—	—	—
» ημιαστικές (5.000 – 9.999)	—	—	—	—	—	—
» ημιαστικές (2.000 – 4.999)	—	—	—	—	—	—
» αγροτικές	—	—	—	—	—	—
Δήμος Βιλλίων	11	6	28	—	45	40
Περιοχές αστικές	—	—	—	—	—	—
» ημιαστικές	—	—	—	—	—	—
» ημιαστικές (5.000 – 9.999)	—	—	—	—	—	—
» ημιαστικές (2.000 – 4.999)	—	—	—	—	—	—
» αγροτικές	11	6	28	—	45	40
Δήμος Ελευσίνας	118	122	285	—	201	205
Περιοχές αστικές	118	122	285	—	201	205
Δημοτικό διαμέρισμα Ελευσίνας	118	122	285	—	201	205
Περιοχές ημιαστικές	—	—	—	—	—	—
» ημιαστικές (5.000 – 9.999)	—	—	—	—	—	—
» ημιαστικές (2.000 – 4.999)	—	—	—	—	—	—
» αγροτικές	—	—	—	—	—	—
Δήμος Ερυθρών	7	5	18	—	35	39
Περιοχές αστικές	—	—	—	—	—	—
» ημιαστικές	7	5	18	—	35	39
» ημιαστικές (5.000 – 9.999)	—	—	—	—	35	39
» ημιαστικές (2.000 – 4.999)	7	5	18	—	—	—
Δημοτικό διαμέρισμα Ερυθρών	7	5	18	—	—	—
Περιοχές αγροτικές	—	—	—	—	—	—

Πίνακας 1. Γάμοι, γεννήσεις ζώντων και θάνατοι στην Ελλάδα κατά το έτος 2004, κατά τόπο μόνιμης κατοικίας και τόπο του συμβάντος (συνέχεια)

γ) Κατά αστικότητα, πολεοδομικά συγκροτήματα, δήμους και κοινότητες, με κεντρικό οικισμό πόλη ή κωμόπολη

Περιοχές αστικές, ημιαστικές, αγροτικές Πολεοδομικά συγκροτήματα Δήμοι και κοινότητες με κεντρικό οικισμό πόλη ή κωμόπολη	Γάμοι κατά τόπο μόνιμης κατοικίας		Γεννήσεις ζώντων κατά τόπο		Θάνατοι κατά τόπο	
	του συζύγου	της συζύγου	μόνιμης κατοικίας της μητέρας	όπου έλαβε χώρα η γέννηση	μόνιμης κατοικίας του θανόντα	όπου συνέβη ο θάνατος
Δήμος Ζεφυρίου	50	53	165	—	43	10
Περιοχές αστικές	—	—	—	—	—	—
» ημιαστικές	50	53	165	—	43	10
» ημιαστικές (5.000 – 9.999)	50	53	165	—	43	10
Δημοτικό διαμέρισμα Ζεφυρίου	50	53	165	—	43	10
Περιοχές ημιαστικές (2.000 – 4.999)	—	—	—	—	—	—
» αγροτικές	—	—	—	—	—	—
Δήμος Μάνδρας	48	62	149	1	94	87
Περιοχές αστικές	48	62	149	1	94	87
Δημοτικό διαμέρισμα Μάνδρας	48	62	149	1	94	87
Περιοχές ημιαστικές	—	—	—	—	—	—
» ημιαστικές (5.000 – 9.999)	—	—	—	—	—	—
» ημιαστικές (2.000 – 4.999)	—	—	—	—	—	—
» αγροτικές	—	—	—	—	—	—
Δήμος Μεγαρέων	109	101	332	—	219	226
Περιοχές αστικές	109	101	332	—	219	226
Δημοτικό διαμέρισμα Μεγαρέων	109	101	332	—	219	226
Περιοχές ημιαστικές	—	—	—	—	—	—
» ημιαστικές (5.000 – 9.999)	—	—	—	—	—	—
» ημιαστικές (2.000 – 4.999)	—	—	—	—	—	—
» αγροτικές	—	—	—	—	—	—
Δήμος Νέας Περάμου	37	34	78	—	75	72
Περιοχές αστικές	—	—	—	—	—	—
» ημιαστικές	37	34	78	—	75	72
» ημιαστικές (5.000 – 9.999)	37	34	78	—	75	72
Δημοτικό διαμέρισμα Νέας Περάμου	37	34	78	—	75	72
Περιοχές ημιαστικές (2.000 – 4.999)	—	—	—	—	—	—
» αγροτικές	—	—	—	—	—	—
Δήμος Φυλής	6	4	16	—	19	25
Περιοχές αστικές	—	—	—	—	—	—
» ημιαστικές	6	4	16	—	19	25
» ημιαστικές (5.000 – 9.999)	—	—	—	—	—	—
» ημιαστικές (2.000 – 4.999)	6	4	16	—	19	25
Δημοτικό διαμέρισμα Φυλής	6	4	16	—	19	25
Περιοχές αγροτικές	—	—	—	—	—	—
Κοινότητα Μαγούλας	18	16	62	632	26	24
Περιοχές αστικές	—	—	—	—	—	—
» ημιαστικές	18	16	62	632	26	24
» ημιαστικές (5.000 – 9.999)	—	—	—	—	—	—
» ημιαστικές (2.000 – 4.999)	18	16	62	632	26	24
Κοινοτικό διαμέρισμα Μαγούλας	18	16	62	632	26	24
Περιοχές αγροτικές	—	—	—	—	—	—
Κοινότητα Οινόης	—	—	2	—	1	1
Περιοχές αστικές	—	—	—	—	—	—
» ημιαστικές	—	—	—	—	—	—
» ημιαστικές (5.000 – 9.999)	—	—	—	—	—	—
» ημιαστικές (2.000 – 4.999)	—	—	—	—	—	—
» αγροτικές	—	—	2	—	1	1
ΝΟΜΑΡΧΙΑ ΠΕΙΡΑΙΩΣ	245	225	565	12	773	800
Περιοχές αστικές	137	128	309	2	344	336
» ημιαστικές	90	84	210	2	297	364
» ημιαστικές (5.000 – 9.999)	38	34	97	1	117	160
» ημιαστικές (2.000 – 4.999)	52	50	113	1	180	204
» αγροτικές	18	13	46	8	132	100
Δήμος Αίγινας	38	34	99	1	134	160
Περιοχές αστικές	—	—	—	—	—	—
» ημιαστικές	38	34	97	1	117	160
» ημιαστικές (5.000 – 9.999)	38	34	97	1	117	160
Δημοτικό διαμέρισμα Αίγινας	38	34	97	1	117	160
Περιοχές ημιαστικές (2.000 – 4.999)	—	—	—	—	—	—
» αγροτικές	—	—	2	—	17	—

Πίνακας 1. Γάμοι, γεννήσεις ζώντων και θάνατοι στην Ελλάδα κατά το έτος 2004, κατά τόπο μόνιμης κατοικίας και τόπο του συμβάντος (συνέχεια)

γ) Κατά αστικότητα, πολεοδομικά συγκροτήματα, δήμους και κοινότητες, με κεντρικό οικισμό πόλη ή κωμόπολη

Περιοχές αστικές, ημιαστικές, αγροτικές Πολεοδομικά συγκροτήματα Δήμοι και κοινότητες με κεντρικό οικισμό πόλη ή κωμόπολη	Γάμοι κατά τόπο μόνιμης κατοικίας		Γεννήσεις ζώντων κατά τόπο		Θάνατοι κατά τόπο	
	του συζύγου	της συζύγου	μόνιμης κατοικίας της μητέρας	όπου έλαβε χώρα η γέννηση	μόνιμης κατοικίας του θανόντα	όπου συνέβη ο θάνατος
Δήμος Αμπελακίων	28	36	22	2	90	94
Περιοχές αστικές	22	30	19	2	75	94
Δημοτικό διαμέρισμα Αμπελακίων	22	30	19	2	75	94
Περιοχές ημιαστικές	6	6	3	—	15	—
» ημιαστικές (5.000 – 9.999)	—	—	—	—	—	—
» ημιαστικές (2.000 – 4.999)	6	6	3	—	15	—
Δημοτικό διαμέρισμα Σεληγίων	6	6	3	—	15	—
Περιοχές αγροτικές	—	—	—	—	—	—
Δήμος Κυθήρων	7	7	25	8	53	61
Περιοχές αστικές	—	—	—	—	—	—
» ημιαστικές	—	—	—	—	—	—
» ημιαστικές (5.000 – 9.999)	—	—	—	—	—	—
» ημιαστικές (2.000 – 4.999)	—	—	—	—	—	—
» αγροτικές	7	7	25	8	53	61
Δήμος Μεθάνων	2	2	3	—	30	32
Περιοχές αστικές	—	—	—	—	—	—
» ημιαστικές	—	—	—	—	—	—
» ημιαστικές (5.000 – 9.999)	—	—	—	—	—	—
» ημιαστικές (2.000 – 4.999)	—	—	—	—	—	—
» αγροτικές	2	2	3	—	30	32
Δήμος Πόρου	14	12	34	—	47	55
Περιοχές αστικές	—	—	—	—	—	—
» ημιαστικές	14	12	34	—	47	55
» ημιαστικές (5.000 – 9.999)	—	—	—	—	—	—
» ημιαστικές (2.000 – 4.999)	14	12	34	—	47	55
Δημοτικό διαμέρισμα Πόρου	14	12	34	—	47	55
Περιοχές αγροτικές	—	—	—	—	—	—
Δήμος Σαλαμίνας	115	98	290	—	269	242
Περιοχές αστικές	115	98	290	—	269	242
Δημοτικό διαμέρισμα Σαλαμίνας	111	95	289	—	266	242
Δημοτικό διαμέρισμα Αιαντείου	4	3	1	—	3	—
Περιοχές ημιαστικές	—	—	—	—	—	—
» ημιαστικές (5.000 – 9.999)	—	—	—	—	—	—
» ημιαστικές (2.000 – 4.999)	—	—	—	—	—	—
» αγροτικές	—	—	—	—	—	—
Δήμος Σπετσών	20	15	38	—	40	41
Περιοχές αστικές	—	—	—	—	—	—
» ημιαστικές	20	15	38	—	40	41
» ημιαστικές (5.000 – 9.999)	—	—	—	—	—	—
» ημιαστικές (2.000 – 4.999)	20	15	38	—	40	41
Δημοτικό διαμέρισμα Σπετσών	20	15	38	—	40	41
Περιοχές αγροτικές	—	—	—	—	—	—
Δήμος Τροιζήνας	14	12	31	—	70	73
Περιοχές αστικές	—	—	—	—	—	—
» ημιαστικές	6	8	19	—	43	73
» ημιαστικές (5.000 – 9.999)	—	—	—	—	—	—
» ημιαστικές (2.000 – 4.999)	6	8	19	—	43	73
Δημοτικό διαμέρισμα Τροιζήνας	6	8	19	—	43	73
Περιοχές αγροτικές	8	4	12	—	27	—
Δήμος Ύδρας	6	9	19	1	35	35
Περιοχές αστικές	—	—	—	—	—	—
» ημιαστικές	6	9	19	1	35	35
» ημιαστικές (5.000 – 9.999)	—	—	—	—	—	—
» ημιαστικές (2.000 – 4.999)	6	9	19	1	35	35
Δημοτικό διαμέρισμα Ύδρας	6	9	19	1	35	35
Περιοχές αγροτικές	—	—	—	—	—	—

Πίνακας 1. Γάμοι, γεννήσεις ζώντων και θάνατοι στην Ελλάδα κατά το έτος 2004, κατά τόπο μόνιμης κατοικίας και τόπο του συμβάντος (συνέχεια)

γ) Κατά αστικότητα, πολεοδομικά συγκροτήματα, δήμους και κοινότητες, με κεντρικό οικισμό πόλη ή κωμόπολη

Περιοχές αστικές, ημιαστικές, αγροτικές Πολεοδομικά συγκροτήματα Δήμοι και κοινότητες με κεντρικό οικισμό πόλη ή κωμόπολη	Γάμοι κατά τόπο μόνιμης κατοικίας		Γεννήσεις ζώντων κατά τόπο		Θάνατοι κατά τόπο	
	του συζύγου	της συζύγου	μόνιμης κατοικίας της μητέρας	όπου έλαβε χώρα η γέννηση	μόνιμης κατοικίας του θανόντα	όπου συνέβη ο θάνατος
Κοινότητα Αγκιστριού	1	—	4	—	5	6
Περιοχές αστικές	—	—	—	—	—	—
» ημιαστικές	—	—	—	—	—	—
» ημιαστικές (5.000 – 9.999)	—	—	—	—	—	—
» ημιαστικές (2.000 – 4.999)	—	—	—	—	—	—
» αγροτικές	1	—	4	—	5	6
Κοινότητα Αντικυθήρων	—	—	—	—	—	1
Περιοχές αστικές	—	—	—	—	—	—
» ημιαστικές	—	—	—	—	—	—
» ημιαστικές (5.000 – 9.999)	—	—	—	—	—	—
» ημιαστικές (2.000 – 4.999)	—	—	—	—	—	—
» αγροτικές	—	—	—	—	—	1

ΑΝΑΤΟΛΙΚΗ ΜΑΚΕΔΟΝΙΑ ΚΑΙ ΘΡΑΚΗ
ΝΟΜΟΣ ΔΡΑΜΑΣ

Δήμος Δράμας	276	289	557	827	505	485
Περιοχές αστικές	240	274	501	827	402	485
Δημοτικό διαμέρισμα Δράμας	240	274	501	827	402	485
Περιοχές ημιαστικές	17	9	31	—	46	—
» ημιαστικές (5.000 – 9.999)	—	—	—	—	—	—
» ημιαστικές (2.000 – 4.999)	17	9	31	—	46	—
Δημοτικό διαμέρισμα Ξηροποτάμου	10	6	17	—	23	—
Δημοτικό διαμέρισμα Χωριστής	7	3	14	—	23	—
Περιοχές αγροτικές	19	6	25	—	57	—
Δήμος Δοξάτου	48	48	67	—	130	141
Περιοχές αστικές	—	—	—	—	—	—
» ημιαστικές	33	19	55	—	76	—
» ημιαστικές (5.000 – 9.999)	—	—	—	—	—	—
» ημιαστικές (2.000 – 4.999)	33	19	55	—	76	—
Δημοτικό διαμέρισμα Δοξάτου	18	13	36	—	34	—
Δημοτικό διαμέρισμα Αγίου Αθανασίου	15	6	19	—	42	—
Περιοχές αγροτικές	15	29	12	—	54	141
Δήμος Καλαμπακίου	20	22	55	—	89	95
Περιοχές αστικές	—	—	—	—	—	—
» ημιαστικές	10	18	47	—	53	95
» ημιαστικές (5.000 – 9.999)	—	—	—	—	—	—
» ημιαστικές (2.000 – 4.999)	10	18	47	—	53	95
Δημοτικό διαμέρισμα Καλαμπακίου	10	18	47	—	53	95
Περιοχές αγροτικές	10	4	8	—	36	—
Δήμος Κάτω Νευροκοπίου	30	32	64	3	116	131
Περιοχές αστικές	—	—	—	—	—	—
» ημιαστικές	12	15	38	3	31	131
» ημιαστικές (5.000 – 9.999)	—	—	—	—	—	—
» ημιαστικές (2.000 – 4.999)	12	15	38	3	31	131
Δημοτικό διαμέρισμα Κάτω Νευροκοπίου	12	15	38	3	31	131
Περιοχές αγροτικές	18	17	26	—	85	—
Δήμος Νικηφόρου	14	12	19	—	38	63
Περιοχές αστικές	—	—	—	—	—	—
» ημιαστικές	—	—	—	—	—	—
» ημιαστικές (5.000 – 9.999)	—	—	—	—	—	—
» ημιαστικές (2.000 – 4.999)	—	—	—	—	—	—
» αγροτικές	14	12	19	—	38	63
Δήμος Παρανεστίου	3	5	9	—	6	11
Περιοχές αστικές	—	—	—	—	—	—
» ημιαστικές	—	—	—	—	—	—
» ημιαστικές (5.000 – 9.999)	—	—	—	—	—	—
» ημιαστικές (2.000 – 4.999)	—	—	—	—	—	—
» αγροτικές	3	5	9	—	6	11

Πίνακας 1. Γάμοι, γεννήσεις ζώντων και θάνατοι στην Ελλάδα κατά το έτος 2004, κατά τόπο μόνιμης κατοικίας και τόπο του συμβάντος (συνέχεια)

γ) Κατά αστικότητα, πολεοδομικά συγκροτήματα, δήμους και κοινότητες, με κεντρικό οικισμό πόλη ή κωμόπολη

Περιοχές αστικές, ημιαστικές, αγροτικές Πολεοδομικά συγκροτήματα Δήμοι και κοινότητες με κεντρικό οικισμό πόλη ή κωμόπολη	Γάμοι κατά τόπο μόνιμης κατοικίας		Γεννήσεις ζώντων κατά τόπο		Θάνατοι κατά τόπο	
	του συζύγου	της συζύγου	μόνιμης κατοικίας της μητέρας	όπου έλαβε χώρα η γέννηση	μόνιμης κατοικίας του θανόντα	όπου συνέβη ο θάνατος
Δήμος Προσοτσάνης	54	40	69	1	145	158
Περιοχές αστικές	—	—	—	—	—	—
» ημιαστικές	29	24	48	1	51	158
» ημιαστικές (5.000 – 9.999)	—	—	—	—	—	—
» ημιαστικές (2.000 – 4.999)	29	24	48	1	51	158
Δημοτικό διαμέρισμα Προσοτσάνης	29	24	48	1	51	158
Περιοχές αγροτικές	25	16	21	—	94	—
Δήμος Σιταγρών	19	24	28	—	68	74
Περιοχές αστικές	—	—	—	—	—	—
» ημιαστικές	—	—	—	—	—	—
» ημιαστικές (5.000 – 9.999)	—	—	—	—	—	—
» ημιαστικές (2.000 – 4.999)	—	—	—	—	—	—
» αγροτικές	19	24	28	—	68	74
Κοινότητα Σιδηρόνεου	—	1	1	—	2	5
Περιοχές αστικές	—	—	—	—	—	—
» ημιαστικές	—	—	—	—	—	—
» ημιαστικές (5.000 – 9.999)	—	—	—	—	—	—
» ημιαστικές (2.000 – 4.999)	—	—	—	—	—	—
» αγροτικές	—	1	1	—	2	5
ΝΟΜΟΣ ΚΑΒΑΛΑΣ						
Δήμος Καβάλας	331	312	753	1.368	636	600
Περιοχές αστικές	330	310	739	1.368	636	600
Δημοτικό διαμέρισμα Καβάλας	330	310	739	1.368	636	600
Περιοχές ημιαστικές	—	—	—	—	—	—
» ημιαστικές (5.000 – 9.999)	—	—	—	—	—	—
» ημιαστικές (2.000 – 4.999)	—	—	—	—	—	—
» αγροτικές	1	2	14	—	—	—
Δήμος Ελευθερούπολης	50	47	70	—	102	105
Περιοχές αστικές	—	—	—	—	—	—
» ημιαστικές	29	23	37	—	59	105
» ημιαστικές (5.000 – 9.999)	—	—	—	—	—	—
» ημιαστικές (2.000 – 4.999)	29	23	37	—	59	105
Δημοτικό διαμέρισμα Ελευθερούπολης	29	23	37	—	59	105
Περιοχές αγροτικές	21	24	33	—	43	—
Δήμος Ελευθερών	21	24	44	—	59	66
Περιοχές αστικές	—	—	—	—	—	—
» ημιαστικές	8	11	24	—	18	66
» ημιαστικές (5.000 – 9.999)	—	—	—	—	—	—
» ημιαστικές (2.000 – 4.999)	8	11	24	—	18	66
Δημοτικό διαμέρισμα Νέας Περάμου	8	11	24	—	18	66
Περιοχές αγροτικές	13	13	20	—	41	—
Δήμος Θάσου	48	51	98	3	195	194
Περιοχές αστικές	—	—	—	—	—	—
» ημιαστικές	17	22	36	3	32	194
» ημιαστικές (5.000 – 9.999)	—	—	—	—	—	—
» ημιαστικές (2.000 – 4.999)	17	22	36	3	32	194
Δημοτικό διαμέρισμα Θάσου	17	22	36	3	32	194
Περιοχές αγροτικές	31	29	62	—	163	—
Δήμος Κεραμωτής	17	30	34	—	58	59
Περιοχές αστικές	—	—	—	—	—	—
» ημιαστικές	—	—	—	—	—	—
» ημιαστικές (5.000 – 9.999)	—	—	—	—	—	—
» ημιαστικές (2.000 – 4.999)	—	—	—	—	—	—
» αγροτικές	17	30	34	—	58	59
Δήμος Ορεινού	5	5	4	—	33	47
Περιοχές αστικές	—	—	—	—	—	—
» ημιαστικές	—	—	—	—	—	—
» ημιαστικές (5.000 – 9.999)	—	—	—	—	—	—
» ημιαστικές (2.000 – 4.999)	—	—	—	—	—	—
» αγροτικές	5	5	4	—	33	47

Πίνακας 1. Γάμοι, γεννήσεις ζώντων και θάνατοι στην Ελλάδα κατά το έτος 2004, κατά τόπο μόνιμης κατοικίας και τόπο του συμβάντος (συνέχεια)

γ) Κατά αστικότητα, πολεοδομικά συγκροτήματα, δήμους και κοινότητες, με κεντρικό οικισμό πόλη ή κωμόπολη

Περιοχές αστικές, ημιαστικές, αγροτικές Πολεοδομικά συγκροτήματα Δήμοι και κοινότητες με κεντρικό οικισμό πόλη ή κωμόπολη	Γάμοι κατά τόπο μόνιμης κατοικίας		Γεννήσεις ζώντων κατά τόπο		Θάνατοι κατά τόπο	
	του συζύγου	της συζύγου	μόνιμης κατοικίας της μητέρας	όπου έλαβε χώρα η γέννηση	μόνιμης κατοικίας του θανόντα	όπου συνέβη ο θάνατος
Δήμος Ορφανού	22	21	15	—	56	65
Περιοχές αστικές	—	—	—	—	—	—
» ημιαστικές	—	—	—	—	—	—
» ημιαστικές (5.000 – 9.999)	—	—	—	—	—	—
» ημιαστικές (2.000 – 4.999)	—	—	—	—	—	—
» αγροτικές	22	21	15	—	56	65
Δήμος Παγγαίου	19	10	25	—	67	73
Περιοχές αστικές	—	—	—	—	—	—
» ημιαστικές	14	9	21	—	40	73
» ημιαστικές (5.000 – 9.999)	—	—	—	—	—	—
» ημιαστικές (2.000 – 4.999)	14	9	21	—	40	73
Δημοτικό διαμέρισμα Παγγαίου	14	9	21	—	40	73
Περιοχές αγροτικές	5	1	4	—	27	—
Δήμος Πιεραιών	16	10	25	—	70	75
Περιοχές αστικές	—	—	—	—	—	—
» ημιαστικές	—	—	—	—	—	—
» ημιαστικές (5.000 – 9.999)	—	—	—	—	—	—
» ημιαστικές (2.000 – 4.999)	—	—	—	—	—	—
» αγροτικές	16	10	25	—	70	75
Δήμος Φιλίππων	36	32	57	—	104	129
Περιοχές αστικές	—	—	—	—	—	—
» ημιαστικές	19	24	31	—	52	129
» ημιαστικές (5.000 – 9.999)	—	—	—	—	—	—
» ημιαστικές (2.000 – 4.999)	19	24	31	—	52	129
Δημοτικό διαμέρισμα Φιλίππων	19	24	31	—	52	129
Περιοχές αγροτικές	17	8	26	—	52	—
Δήμος Χρυσούπολης	53	55	123	1	171	170
Περιοχές αστικές	—	—	—	—	—	—
» ημιαστικές	35	43	79	1	82	170
» ημιαστικές (5.000 – 9.999)	35	43	79	1	82	170
» ημιαστικές (2.000 – 4.999)	—	—	—	—	—	—
Δημοτικό διαμέρισμα Χρυσούπολης	35	43	79	1	82	170
Περιοχές ημιαστικές (2.000 – 4.999)	—	—	—	—	—	—
» αγροτικές	18	12	44	—	89	—

ΝΟΜΟΣ ΕΒΡΟΥ

Δήμος Αλεξανδρούπολης	293	301	652	1.293	400	408
Περιοχές αστικές	292	301	647	1.293	390	408
Δημοτικό διαμέρισμα Αλεξανδρούπολης	292	301	647	1.293	406	709
Περιοχές ημιαστικές	—	—	—	—	—	—
» ημιαστικές (5.000 – 9.999)	—	—	—	—	—	—
» ημιαστικές (2.000 – 4.999)	—	—	—	—	—	—
» αγροτικές	1	—	5	—	10	—
Δήμος Βύσσης	36	31	24	—	107	111
Περιοχές αστικές	—	—	—	—	—	—
» ημιαστικές	19	18	16	—	56	111
» ημιαστικές (5.000 – 9.999)	—	—	—	—	—	—
» ημιαστικές (2.000 – 4.999)	19	18	16	—	56	111
Δημοτικό διαμέρισμα Νέας Βύσσης	19	18	16	—	56	111
Περιοχές αγροτικές	17	13	8	—	51	—
Δήμος Διδυμότειχου	97	105	169	271	224	241
Περιοχές αστικές	—	—	—	—	—	—
» ημιαστικές	86	92	149	271	134	241
» ημιαστικές (5.000 – 9.999)	86	92	149	271	134	241
Δημοτικό διαμέρισμα Διδυμότειχου	86	92	149	271	134	241
Περιοχές ημιαστικές (2.000 – 4.999)	—	—	—	—	—	—
» αγροτικές	11	13	20	—	90	—
Δήμος Κυπρίνου	15	5	12	—	39	40
Περιοχές αστικές	—	—	—	—	—	—
» ημιαστικές	—	—	—	—	—	—
» ημιαστικές (5.000 – 9.999)	—	—	—	—	—	—
» ημιαστικές (2.000 – 4.999)	—	—	—	—	—	—
» αγροτικές	15	5	12	—	39	40

Πίνακας 1. Γάμοι, γεννήσεις ζώντων και θάνατοι στην Ελλάδα κατά το έτος 2004, κατά τόπο μόνιμης κατοικίας και τόπο του συμβάντος (συνέχεια)

γ) Κατά αστικότητα, πολεοδομικά συγκροτήματα, δήμους και κοινότητες, με κεντρικό οικισμό πόλη ή κωμόπολη

Περιοχές αστικές, ημιαστικές, αγροτικές Πολεοδομικά συγκροτήματα Δήμοι και κοινότητες με κεντρικό οικισμό πόλη ή κωμόπολη	Γάμοι κατά τόπο μόνιμης κατοικίας		Γεννήσεις ζώντων κατά τόπο		Θάνατοι κατά τόπο	
	του συζύγου	της συζύγου	μόνιμης κατοικίας της μητέρας	όπου έλαβε χώρα η γέννηση	μόνιμης κατοικίας του θανόντα	όπου συνέβη ο θάνατος
Δήμος Μεταξάδων	11	7	20	—	83	94
Περιοχές αστικές	—	—	—	—	—	—
» ημιαστικές	—	—	—	—	—	—
» ημιαστικές (5.000 – 9.999)	—	—	—	—	—	—
» ημιαστικές (2.000 – 4.999)	—	—	—	—	—	—
» αγροτικές	11	7	20	—	83	94
Δήμος Ορεστιάδος	129	116	209	1	260	243
Περιοχές αστικές	126	114	204	1	231	243
Δημοτικό διαμέρισμα Ορεστιάδος	126	114	204	1	231	243
Περιοχές ημιαστικές	—	—	—	—	—	—
» ημιαστικές (5.000 – 9.999)	—	—	—	—	—	—
» ημιαστικές (2.000 – 4.999)	—	—	—	—	—	—
» αγροτικές	3	2	5	—	29	—
Δήμος Ορφέα	25	26	39	—	80	84
Περιοχές αστικές	—	—	—	—	—	—
» ημιαστικές	12	10	28	—	40	84
» ημιαστικές (5.000 – 9.999)	—	—	—	—	—	—
» ημιαστικές (2.000 – 4.999)	12	10	28	—	40	84
Δημοτικό διαμέρισμα Λαβάρων	12	10	28	—	40	84
Περιοχές αγροτικές	13	16	11	—	40	—
Δήμος Σαμοθράκης	11	12	18	1	35	36
Περιοχές αστικές	—	—	—	—	—	—
» ημιαστικές	—	—	—	—	—	—
» ημιαστικές (5.000 – 9.999)	—	—	—	—	—	—
» ημιαστικές (2.000 – 4.999)	—	—	—	—	—	—
» αγροτικές	11	12	18	1	35	36
Δήμος Σουφλίου	34	33	61	—	102	121
Περιοχές αστικές	—	—	—	—	—	—
» ημιαστικές	24	26	61	—	75	121
» ημιαστικές (5.000 – 9.999)	—	—	—	—	—	—
» ημιαστικές (2.000 – 4.999)	24	26	61	—	75	121
Δημοτικό διαμέρισμα Σουφλίου	24	26	61	—	75	121
Περιοχές αγροτικές	10	7	—	—	27	—
Δήμος Τραϊανούπολης	22	17	21	—	37	39
Περιοχές αστικές	—	—	—	—	—	—
» ημιαστικές	—	—	—	—	—	—
» ημιαστικές (5.000 – 9.999)	—	—	—	—	—	—
» ημιαστικές (2.000 – 4.999)	—	—	—	—	—	—
» αγροτικές	22	17	21	—	37	39
Δήμος Τριγώνου	32	23	24	—	122	126
Περιοχές αστικές	—	—	—	—	—	—
» ημιαστικές	—	—	—	—	—	—
» ημιαστικές (5.000 – 9.999)	—	—	—	—	—	—
» ημιαστικές (2.000 – 4.999)	—	—	—	—	—	—
» αγροτικές	32	23	24	—	122	126
Δήμος Τυχερού	21	13	27	—	42	48
Περιοχές αστικές	—	—	—	—	—	—
» ημιαστικές	17	13	27	—	28	48
» ημιαστικές (5.000 – 9.999)	—	—	—	—	—	—
» ημιαστικές (2.000 – 4.999)	17	13	27	—	28	48
Δημοτικό διαμέρισμα Τυχερού	17	13	27	—	28	48
Περιοχές αγροτικές	4	—	—	—	14	—
Δήμος Φερών	38	36	54	—	102	104
Περιοχές αστικές	—	—	—	—	—	—
» ημιαστικές	36	30	53	—	73	104
» ημιαστικές (5.000 – 9.999)	—	—	—	—	—	—
» ημιαστικές (2.000 – 4.999)	36	30	53	—	73	104
Δημοτικό διαμέρισμα Φερών	36	30	53	—	73	104
Περιοχές αγροτικές	2	6	1	—	29	—

Πίνακας 1. Γάμοι, γεννήσεις ζώντων και θάνατοι στην Ελλάδα κατά το έτος 2004, κατά τόπο μόνιμης κατοικίας και τόπο του συμβάντος (συνέχεια)

γ) Κατά αστικότητα, πολεοδομικά συγκροτήματα, δήμους και κοινότητες, με κεντρικό οικισμό πόλη ή κωμόπολη

Περιοχές αστικές, ημιαστικές, αγροτικές Πολεοδομικά συγκροτήματα Δήμοι και κοινότητες με κεντρικό οικισμό πόλη ή κωμόπολη	Γάμοι κατά τόπο μόνιμης κατοικίας		Γεννήσεις ζώντων κατά τόπο		Θάνατοι κατά τόπο	
	του συζύγου	της συζύγου	μόνιμης κατοικίας της μητέρας	όπου έλαβε χώρα η γέννηση	μόνιμης κατοικίας του θανόντα	όπου συνέβη ο θάνατος
ΝΟΜΟΣ ΞΑΝΘΗΣ						
Δήμος Ξάνθης	430	425	774	1.170	407	377
Περιοχές αστικές	423	420	729	1.170	405	377
Δημοτικό διαμέρισμα Ξάνθης	423	420	729	1.170	405	377
Περιοχές ημιαστικές	7	3	41	—	—	—
» ημιαστικές (5.000 – 9.999)	—	—	—	—	—	—
» ημιαστικές (2.000 – 4.999)	7	3	41	—	—	—
Κοινοτικό διαμέρισμα Κιμμερίων	7	3	41	—	—	—
Περιοχές αγροτικές	—	2	4	—	2	—
Δήμος Αθδήρων	22	9	20	—	39	43
Περιοχές αστικές	—	—	—	—	—	—
» ημιαστικές	—	—	—	—	—	—
» ημιαστικές (5.000 – 9.999)	—	—	—	—	—	—
» ημιαστικές (2.000 – 4.999)	—	—	—	—	—	—
» αγροτικές	22	9	20	—	39	43
Δήμος Βιστωνίδος	50	41	84	1	120	138
Περιοχές αστικές	—	—	—	—	—	—
» ημιαστικές	—	—	—	—	—	—
» ημιαστικές (5.000 – 9.999)	—	—	—	—	—	—
» ημιαστικές (2.000 – 4.999)	—	—	—	—	—	—
» αγροτικές	50	41	84	1	120	138
Δήμος Μύκης	65	67	199	13	94	96
Περιοχές αστικές	—	—	—	—	—	—
» ημιαστικές	56	56	192	13	84	96
» ημιαστικές (5.000 – 9.999)	—	—	—	—	—	—
» ημιαστικές (2.000 – 4.999)	56	56	192	13	84	96
Δημοτικό διαμέρισμα Εχίνου	16	17	22	—	26	—
Δημοτικό διαμέρισμα Μύκης	40	39	170	13	58	96
Περιοχές αγροτικές	9	11	7	—	10	—
Δήμος Σταυρούπολης	8	10	7	—	31	36
Περιοχές αστικές	—	—	—	—	—	—
» ημιαστικές	—	—	—	—	—	—
» ημιαστικές (5.000 – 9.999)	—	—	—	—	—	—
» ημιαστικές (2.000 – 4.999)	—	—	—	—	—	—
» αγροτικές	8	10	7	—	31	36
Δήμος Τοπείρου	73	70	124	2	126	132
Περιοχές αστικές	—	—	—	—	—	—
» ημιαστικές	—	—	—	—	—	—
» ημιαστικές (5.000 – 9.999)	—	—	—	—	—	—
» ημιαστικές (2.000 – 4.999)	—	—	—	—	—	—
» αγροτικές	73	70	124	2	126	132
Κοινότητα Θερμών	8	11	18	—	9	7
Περιοχές αστικές	—	—	—	—	—	—
» ημιαστικές	—	—	—	—	—	—
» ημιαστικές (5.000 – 9.999)	—	—	—	—	—	—
» ημιαστικές (2.000 – 4.999)	—	—	—	—	—	—
» αγροτικές	8	11	18	—	9	7
Κοινότητα Κοτύλης	20	25	29	—	15	16
Περιοχές αστικές	—	—	—	—	—	—
» ημιαστικές	—	—	—	—	—	—
» ημιαστικές (5.000 – 9.999)	—	—	—	—	—	—
» ημιαστικές (2.000 – 4.999)	—	—	—	—	—	—
» αγροτικές	20	25	29	—	15	16
Κοινότητα Σάτρων	7	7	7	—	2	2
Περιοχές αστικές	—	—	—	—	—	—
» ημιαστικές	—	—	—	—	—	—
» ημιαστικές (5.000 – 9.999)	—	—	—	—	—	—
» ημιαστικές (2.000 – 4.999)	—	—	—	—	—	—
» αγροτικές	7	7	7	—	2	2

Πίνακας 1. Γάμοι, γεννήσεις ζώντων και θάνατοι στην Ελλάδα κατά το έτος 2004, κατά τόπο μόνιμης κατοικίας και τόπο του συμβάντος (συνέχεια)

γ) Κατά αστικότητα, πολεοδομικά συγκροτήματα, δήμους και κοινότητες, με κεντρικό οικισμό πόλη ή κωμόπολη

Περιοχές αστικές, ημιαστικές, αγροτικές Πολεοδομικά συγκροτήματα Δήμοι και κοινότητες με κεντρικό οικισμό πόλη ή κωμόπολη	Γάμοι κατά τόπο μόνιμης κατοικίας		Γεννήσεις ζώντων κατά τόπο		Θάνατοι κατά τόπο	
	του συζύγου	της συζύγου	μόνιμης κατοικίας της μητέρας	όπου έλαβε χώρα η γέννηση	μόνιμης κατοικίας του θανόντα	όπου συνέβη ο θάνατος
Κοινότητα Σελέρου	23	25	55	—	31	32
Περιοχές αστικές	—	—	—	—	—	—
» ημιαστικές	—	—	—	—	—	—
» ημιαστικές (5.000 – 9.999)	—	—	—	—	—	—
» ημιαστικές (2.000 – 4.999)	—	—	—	—	—	—
» αγροτικές	23	25	55	—	31	32
ΝΟΜΟΣ ΡΟΔΟΠΗΣ						
Δήμος Κομοτηνής	304	299	569	717	433	441
Περιοχές αστικές	288	296	551	717	405	441
Δημοτικό διαμέρισμα Κομοτηνής	288	296	551	717	405	441
Περιοχές ημιαστικές	—	—	—	—	—	—
» ημιαστικές (5.000 – 9.999)	—	—	—	—	—	—
» ημιαστικές (2.000 – 4.999)	—	—	—	—	—	—
» αγροτικές	16	3	18	—	28	—
Δήμος Αιγείρου	25	15	23	—	57	58
Περιοχές αστικές	—	—	—	—	—	—
» ημιαστικές	—	—	—	—	—	—
» ημιαστικές (5.000 – 9.999)	—	—	—	—	—	—
» ημιαστικές (2.000 – 4.999)	—	—	—	—	—	—
» αγροτικές	25	15	23	—	57	58
Δήμος Αρριανών	24	37	40	—	77	76
Περιοχές αστικές	—	—	—	—	—	—
» ημιαστικές	—	—	—	—	—	—
» ημιαστικές (5.000 – 9.999)	—	—	—	—	—	—
» ημιαστικές (2.000 – 4.999)	—	—	—	—	—	—
» αγροτικές	24	37	40	—	77	76
Δήμος Ιάσμου	56	36	54	—	85	84
Περιοχές αστικές	—	—	—	—	—	—
» ημιαστικές	50	36	45	—	83	84
» ημιαστικές (5.000 – 9.999)	—	—	—	—	—	—
» ημιαστικές (2.000 – 4.999)	50	36	45	—	83	84
Δημοτικό διαμέρισμα Ιάσμου	50	36	45	—	83	84
Περιοχές αγροτικές	6	—	9	—	2	—
Δήμος Μαρωνείας	26	29	37	—	84	89
Περιοχές αστικές	—	—	—	—	—	—
» ημιαστικές	—	—	—	—	—	—
» ημιαστικές (5.000 – 9.999)	—	—	—	—	—	—
» ημιαστικές (2.000 – 4.999)	—	—	—	—	—	—
» αγροτικές	26	29	37	—	84	89
Δήμος Νέου Σιδηροχωρίου	24	8	14	—	41	47
Περιοχές αστικές	—	—	—	—	—	—
» ημιαστικές	—	—	—	—	—	—
» ημιαστικές (5.000 – 9.999)	—	—	—	—	—	—
» ημιαστικές (2.000 – 4.999)	—	—	—	—	—	—
» αγροτικές	24	8	14	—	41	47
Δήμος Σαπών	66	58	103	—	125	124
Περιοχές αστικές	—	—	—	—	—	—
» ημιαστικές	54	52	94	—	73	124
» ημιαστικές (5.000 – 9.999)	—	—	—	—	—	—
» ημιαστικές (2.000 – 4.999)	54	52	94	—	73	124
Δημοτικό διαμέρισμα Σαπών	54	52	94	—	73	124
Περιοχές αγροτικές	12	6	9	—	52	—
Δήμος Σώστου	39	47	40	—	71	71
Περιοχές αστικές	—	—	—	—	—	—
» ημιαστικές	—	—	—	—	—	—
» ημιαστικές (5.000 – 9.999)	—	—	—	—	—	—
» ημιαστικές (2.000 – 4.999)	—	—	—	—	—	—
» αγροτικές	39	47	40	—	71	71

Πίνακας 1. Γάμοι, γεννήσεις ζώντων και θάνατοι στην Ελλάδα κατά το έτος 2004, κατά τόπο μόνιμης κατοικίας και τόπο του συμβάντος (συνέχεια)

γ) Κατά αστικότητα, πολεοδομικά συγκροτήματα, δήμους και κοινότητες, με κεντρικό οικισμό πόλη ή κωμόπολη

Περιοχές αστικές, ημιαστικές, αγροτικές Πολεοδομικά συγκροτήματα Δήμοι και κοινότητες με κεντρικό οικισμό πόλη ή κωμόπολη	Γάμοι κατά τόπο μόνιμης κατοικίας		Γεννήσεις ζώντων κατά τόπο		Θάνατοι κατά τόπο	
	του συζύγου	της συζύγου	μόνιμης κατοικίας της μητέρας	όπου έλαβε χώρα η γέννηση	μόνιμης κατοικίας του θανόντα	όπου συνέβη ο θάνατος
Δήμος Φιλλύρας	54	61	58	—	81	91
Περιοχές αστικές	—	—	—	—	—	—
» ημιαστικές	—	—	—	—	—	—
» ημιαστικές (5.000 – 9.999)	—	—	—	—	—	—
» ημιαστικές (2.000 – 4.999)	—	—	—	—	—	—
» αγροτικές	54	61	58	—	81	91
Κοινότητα Αμαξιάδων	8	10	17	—	15	16
Περιοχές αστικές	—	—	—	—	—	—
» ημιαστικές	—	—	—	—	—	—
» ημιαστικές (5.000 – 9.999)	—	—	—	—	—	—
» ημιαστικές (2.000 – 4.999)	—	—	—	—	—	—
» αγροτικές	8	10	17	—	15	16
Κοινότητα Κέχρου	18	17	15	—	7	6
Περιοχές αστικές	—	—	—	—	—	—
» ημιαστικές	—	—	—	—	—	—
» ημιαστικές (5.000 – 9.999)	—	—	—	—	—	—
» ημιαστικές (2.000 – 4.999)	—	—	—	—	—	—
» αγροτικές	18	17	15	—	7	6
Κοινότητα Οργάνης	17	33	40	4	16	11
Περιοχές αστικές	—	—	—	—	—	—
» ημιαστικές	—	—	—	—	—	—
» ημιαστικές (5.000 – 9.999)	—	—	—	—	—	—
» ημιαστικές (2.000 – 4.999)	—	—	—	—	—	—
» αγροτικές	17	33	40	4	16	11

ΚΕΝΤΡΙΚΗ ΜΑΚΕΔΟΝΙΑ
ΝΟΜΟΣ ΗΜΑΘΙΑΣ

Δήμος Βέροιας	219	223	538	919	412	389
Περιοχές αστικές	201	207	525	919	392	389
Δημοτικό διαμέρισμα Βέροιας	201	207	525	919	392	389
Περιοχές ημιαστικές	—	—	—	—	—	—
» ημιαστικές (5.000 – 9.999)	—	—	—	—	—	—
» ημιαστικές (2.000 – 4.999)	—	—	—	—	—	—
» αγροτικές	18	16	13	—	20	—
Δήμος Αλεξανδρείας	106	105	251	4	170	174
Περιοχές αστικές	84	85	222	4	119	174
Δημοτικό διαμέρισμα Βέροιας	84	85	222	4	119	174
Περιοχές ημιαστικές	—	—	—	—	—	—
» ημιαστικές (5.000 – 9.999)	—	—	—	—	—	—
» ημιαστικές (2.000 – 4.999)	—	—	—	—	—	—
» αγροτικές	22	20	29	—	51	—
Δήμος Ανθεμίων	38	31	63	—	76	78
Περιοχές αστικές	—	—	—	—	—	—
» ημιαστικές	—	—	—	—	—	—
» ημιαστικές (5.000 – 9.999)	—	—	—	—	—	—
» ημιαστικές (2.000 – 4.999)	—	—	—	—	—	—
» αγροτικές	38	31	63	—	76	78
Δήμος Αντιγονιδών	28	18	36	—	50	56
Περιοχές αστικές	—	—	—	—	—	—
» ημιαστικές	—	—	—	—	—	—
» ημιαστικές (5.000 – 9.999)	—	—	—	—	—	—
» ημιαστικές (2.000 – 4.999)	—	—	—	—	—	—
» αγροτικές	28	18	36	—	50	56
Δήμος Αποστόλου Παύλου	42	43	100	—	90	92
Περιοχές αστικές	—	—	—	—	—	—
» ημιαστικές	34	32	66	—	86	92
» ημιαστικές (5.000 – 9.999)	—	—	—	—	—	—
» ημιαστικές (2.000 – 4.999)	34	32	66	—	86	92
Δημοτικό διαμέρισμα Μακροχωρίου	34	32	66	—	86	92
Περιοχές αγροτικές	8	11	34	—	4	—

Πίνακας 1. Γάμοι, γεννήσεις ζώντων και θάνατοι στην Ελλάδα κατά το έτος 2004, κατά τόπο μόνιμης κατοικίας και τόπο του συμβάντος (συνέχεια)

γ) Κατά αστικότητα, πολεοδομικά συγκροτήματα, δήμους και κοινότητες, με κεντρικό οικισμό πόλη ή κωμόπολη

Περιοχές αστικές, ημιαστικές, αγροτικές Πολεοδομικά συγκροτήματα Δήμοι και κοινότητες με κεντρικό οικισμό πόλη ή κωμόπολη	Γάμοι κατά τόπο μόνιμης κατοικίας		Γεννήσεις ζώντων κατά τόπο		Θάνατοι κατά τόπο	
	του συζύγου	της συζύγου	μόνιμης κατοικίας της μητέρας	όπου έλαβε χώρα η γέννηση	μόνιμης κατοικίας του θανόντα	όπου συνέβη ο θάνατος
Δήμος Βεργίνας	10	6	10	1	26	34
Περιοχές αστικές	—	—	—	—	—	—
» ημιαστικές	—	—	—	—	—	—
» ημιαστικές (5.000 – 9.999)	—	—	—	—	—	—
» ημιαστικές (2.000 – 4.999)	—	—	—	—	—	—
» αγροτικές	10	6	10	1	26	34
Δήμος Δόβρας	28	20	37	—	50	58
Περιοχές αστικές	—	—	—	—	—	—
» ημιαστικές	—	—	—	—	—	—
» ημιαστικές (5.000 – 9.999)	—	—	—	—	—	—
» ημιαστικές (2.000 – 4.999)	—	—	—	—	—	—
» αγροτικές	28	20	37	—	50	58
Δήμος Ειρηνούπολης	17	20	40	4	48	48
Περιοχές αστικές	—	—	—	—	—	—
» ημιαστικές	17	20	40	4	48	48
» ημιαστικές (5.000 – 9.999)	—	—	—	—	—	—
» ημιαστικές (2.000 – 4.999)	17	20	40	4	48	48
Δημοτικό διαμέρισμα Ειρηνούπολης	17	20	40	4	48	48
Περιοχές αγροτικές	—	—	—	—	—	—
Δήμος Μακεδονίδος	11	11	16	—	33	42
Περιοχές αστικές	—	—	—	—	—	—
» ημιαστικές	—	—	—	—	—	—
» ημιαστικές (5.000 – 9.999)	—	—	—	—	—	—
» ημιαστικές (2.000 – 4.999)	—	—	—	—	—	—
» αγροτικές	11	11	16	—	33	42
Δήμος Μελίκης	43	35	71	1	94	95
Περιοχές αστικές	—	—	—	—	—	—
» ημιαστικές	28	28	51	1	48	95
» ημιαστικές (5.000 – 9.999)	—	—	—	—	—	—
» ημιαστικές (2.000 – 4.999)	28	28	51	1	48	95
Δημοτικό διαμέρισμα Μελίκης	28	28	51	1	48	95
Περιοχές αγροτικές	15	7	20	—	46	—
Δήμος Νάουσας	88	96	206	163	207	214
Περιοχές αστικές	86	91	201	163	187	214
Δημοτικό διαμέρισμα Νάουσας	86	91	201	163	187	214
Περιοχές ημιαστικές	—	—	—	—	—	—
» ημιαστικές (5.000 – 9.999)	—	—	—	—	—	—
» ημιαστικές (2.000 – 4.999)	—	—	—	—	—	—
» αγροτικές	2	5	5	—	20	—
Δήμος Πλατέος	75	70	101	1	123	135
Περιοχές αστικές	—	—	—	—	—	—
» ημιαστικές	55	47	62	1	69	135
» ημιαστικές (5.000 – 9.999)	—	—	—	—	—	—
» ημιαστικές (2.000 – 4.999)	55	47	62	1	69	135
Δημοτικό διαμέρισμα Πλατέος	55	47	62	1	69	135
Περιοχές αγροτικές	20	23	39	—	54	—

ΝΟΜΟΣ ΘΕΣΣΑΛΟΝΙΚΗΣ

Πολεοδομικό συγκρότημα Θεσσαλονίκης [Περιοχή αστική]						
(Πόλεις 10.000 κατοίκων και άνω)	4.070	4.241	8.180	13.848	6.104	5.224
Δ. Θεσσαλονίκης	2.171	2.404	3.723	9.856	3.794	3.179
Δ. Αγίου Παύλου	36	39	55	9	31	11
Δ. Αμπελοκήπων	200	206	309	9	233	72
Δ. Ελευθερίου – Κορδελιού (Ελευθερίου)	154	139	396	2	118	72
Δ. Ευόσμου	312	312	958	6	298	824
Δ. Καλαμαριάς	381	393	890	7	711	607
Δ. Μενεμένης	68	72	150	11	101	74
Δ. Νεαπόλεως	185	172	267	—	190	53
Δ. Πανοράματος	76	69	139	453	72	71
Δ. Πολίχνης	156	157	454	646	165	63
Δ. Πυλαίας	52	31	215	2.847	79	76
Δ. Συκεών	193	170	436	1	212	54
Δ. Τριανδρίας	51	42	93	—	55	27
Κ. Ευκαρπίας	35	35	95	1	45	41

Πίνακας 1. Γάμοι, γεννήσεις ζώντων και θάνατοι στην Ελλάδα κατά το έτος 2004, κατά τόπο μόνιμης κατοικίας και τόπο του συμβάντος (συνέχεια)

γ) Κατά αστικότητα, πολεοδομικά συγκροτήματα, δήμους και κοινότητες, με κεντρικό οικισμό πόλη ή κωμόπολη

Περιοχές αστικές, ημιαστικές, αγροτικές Πολεοδομικά συγκροτήματα Δήμοι και κοινότητες με κεντρικό οικισμό πόλη ή κωμόπολη	Γάμοι κατά τόπο μόνιμης κατοικίας		Γεννήσεις ζώντων κατά τόπο		Θάνατοι κατά τόπο	
	του συζύγου	της συζύγου	μόνιμης κατοικίας της μητέρας	όπου έλαβε χώρα η γέννηση	μόνιμης κατοικίας του θανόντα	όπου συνέβη ο θάνατος
Δήμος Αγίου Αθανασίου	61	57	159	—	114	125
Περιοχές αστικές	—	—	—	—	—	—
» ημιαστικές	55	52	150	—	97	125
» ημιαστικές (5.000 – 9.999)	21	25	62	—	39	125
Δημοτικό διαμέρισμα Αγίου Αθανασίου	21	25	—	—	39	125
Περιοχές ημιαστικές (2.000 – 4.999)	34	27	88	—	58	—
Δημοτικό διαμέρισμα Βαθυλάκκου	10	6	29	—	11	—
Δημοτικό διαμέρισμα Γεφύρας	15	11	28	—	22	—
Δημοτικό διαμέρισμα Νέας Μεσημβρίας	9	10	31	—	25	—
Περιοχές αγροτικές	6	5	9	—	17	—
Δήμος Αγίου Γεωργίου	13	8	21	—	28	29
Περιοχές αστικές	—	—	—	—	—	—
» ημιαστικές	9	6	10	—	17	29
» ημιαστικές (5.000 – 9.999)	—	—	—	—	—	—
» ημιαστικές (2.000 – 4.999)	9	6	10	—	17	29
Δημοτικό διαμέρισμα Ασπροβάλτας	9	6	10	—	17	29
Περιοχές αγροτικές	4	2	11	—	11	—
Δήμος Αξιού	30	26	60	—	60	62
Περιοχές αστικές	—	—	—	—	—	—
» ημιαστικές	28	24	56	—	52	62
» ημιαστικές (5.000 – 9.999)	—	—	—	—	—	—
» ημιαστικές (2.000 – 4.999)	28	24	56	—	52	62
Δημοτικό διαμέρισμα Κυμίνων	16	14	26	—	38	62
Δημοτικό διαμέρισμα Νέων Μαλγάρων	12	10	30	—	14	—
Περιοχές αγροτικές	2	2	4	—	8	—
Δήμος Απολλωνίας	15	9	25	—	47	58
Περιοχές αστικές	—	—	—	—	—	—
» ημιαστικές	—	—	—	—	—	—
» ημιαστικές (5.000 – 9.999)	—	—	—	—	—	—
» ημιαστικές (2.000 – 4.999)	—	—	—	—	—	—
» αγροτικές	15	9	25	—	47	58
Δήμος Αρεθούσας	21	11	15	—	40	41
Περιοχές αστικές	—	—	—	—	—	—
» ημιαστικές	—	—	—	—	—	—
» ημιαστικές (5.000 – 9.999)	—	—	—	—	—	—
» ημιαστικές (2.000 – 4.999)	—	—	—	—	—	—
» αγροτικές	21	11	15	—	40	41
Δήμος Ασσήρου	11	12	19	—	45	55
Περιοχές αστικές	—	—	—	—	—	—
» ημιαστικές	—	—	—	—	—	—
» ημιαστικές (5.000 – 9.999)	—	—	—	—	—	—
» ημιαστικές (2.000 – 4.999)	—	—	—	—	—	—
» αγροτικές	11	12	19	—	45	55
Δήμος Βασιλικών	48	37	71	—	86	93
Περιοχές αστικές	—	—	—	—	—	—
» ημιαστικές	28	18	47	—	47	93
» ημιαστικές (5.000 – 9.999)	—	—	—	—	—	—
» ημιαστικές (2.000 – 4.999)	28	18	47	—	47	93
Δημοτικό διαμέρισμα Βασιλικών	28	18	47	—	47	93
Περιοχές αγροτικές	20	19	24	—	39	—
Δήμος Βεργτίσκου	4	5	5	—	30	58
Περιοχές αστικές	—	—	—	—	—	—
» ημιαστικές	—	—	—	—	—	—
» ημιαστικές (5.000 – 9.999)	—	—	—	—	—	—
» ημιαστικές (2.000 – 4.999)	—	—	—	—	—	—
» αγροτικές	4	5	5	—	30	58

Πίνακας 1. Γάμοι, γεννήσεις ζώντων και θάνατοι στην Ελλάδα κατά το έτος 2004, κατά τόπο μόνιμης κατοικίας και τόπο του συμβάντος (συνέχεια)

γ) Κατά αστικότητα, πολεοδομικά συγκροτήματα, δήμους και κοινότητες, με κεντρικό οικισμό πόλη ή κωμόπολη

Περιοχές αστικές, ημιαστικές, αγροτικές Πολεοδομικά συγκροτήματα Δήμοι και κοινότητες με κεντρικό οικισμό πόλη ή κωμόπολη	Γάμοι κατά τόπο μόνιμης κατοικίας		Γεννήσεις ζώντων κατά τόπο		Θάνατοι κατά τόπο	
	του συζύγου	της συζύγου	μόνιμης κατοικίας της μητέρας	όπου έλαβε χώρα η γέννηση	μόνιμης κατοικίας του θανόντα	όπου συνέβη ο θάνατος
Δήμος Εγνατίας	7	6	18	—	34	46
Περιοχές αστικές	—	—	—	—	—	—
» ημιαστικές	—	—	—	—	—	—
» ημιαστικές (5.000 – 9.999)	—	—	—	—	—	—
» ημιαστικές (2.000 – 4.999)	—	—	—	—	—	—
» αγροτικές	7	6	18	—	34	46
Δήμος Επανομής	31	31	85	—	73	76
Περιοχές αστικές	—	—	—	—	—	—
» ημιαστικές	29	28	72	—	66	76
» ημιαστικές (5.000 – 9.999)	29	28	72	—	66	76
Δημοτικό διαμέρισμα Επανομής	29	28	72	—	66	76
Περιοχές ημιαστικές (2.000 – 4.999)	—	—	—	—	—	—
» αγροτικές	2	3	13	—	7	—
Δήμος Εχεδώρου	90	83	312	4	175	189
Περιοχές αστικές	—	—	—	—	—	—
» ημιαστικές	90	83	312	4	175	189
» ημιαστικές (5.000 – 9.999)	79	68	100	4	168	189
Δημοτικό διαμέρισμα Σίνδου	79	68	100	4	168	189
Περιοχές ημιαστικές (2.000 – 4.999)	11	15	212	—	7	—
Δημοτικό διαμέρισμα Ιωνίας	9	11	181	—	6	—
Δημοτικό διαμέρισμα Καλοχωρίου	2	4	31	—	1	—
Περιοχές αγροτικές	—	—	—	—	—	—
Δήμος Θερμαϊκού	107	103	345	1	121	111
Περιοχές αστικές	—	—	—	—	—	—
» ημιαστικές	76	72	272	1	74	111
» ημιαστικές (5.000 – 9.999)	—	—	—	—	—	—
» ημιαστικές (2.000 – 4.999)	76	72	272	1	74	111
Δημοτικό διαμέρισμα Περαιάς	76	72	272	1	74	111
Περιοχές αγροτικές	31	31	73	—	47	—
Δήμος Θέρμης	84	68	243	1	108	118
Περιοχές αστικές	—	—	—	—	—	—
» ημιαστικές	63	50	184	1	54	118
» ημιαστικές (5.000 – 9.999)	63	50	184	1	54	118
Δημοτικό διαμέρισμα Θέρμης	63	50	184	1	54	118
Περιοχές ημιαστικές (2.000 – 4.999)	—	—	—	—	—	—
» αγροτικές	21	18	59	—	54	—
Δήμος Καλλιθέας	24	14	52	—	49	70
Περιοχές αστικές	—	—	—	—	—	—
» ημιαστικές	—	—	—	—	—	—
» ημιαστικές (5.000 – 9.999)	—	—	—	—	—	—
» ημιαστικές (2.000 – 4.999)	—	—	—	—	—	—
» αγροτικές	24	14	52	—	49	70
Δήμος Καλλινδοίων	13	11	18	—	59	71
Περιοχές αστικές	—	—	—	—	—	—
» ημιαστικές	5	6	11	—	36	71
» ημιαστικές (5.000 – 9.999)	—	—	—	—	—	—
» ημιαστικές (2.000 – 4.999)	5	6	11	—	36	71
Δημοτικό διαμέρισμα Ζαγκλιβερίου	5	6	11	—	36	71
Περιοχές αγροτικές	8	5	7	—	23	—
Δήμος Κορωνείας	21	26	31	—	56	74
Περιοχές αστικές	—	—	—	—	—	—
» ημιαστικές	—	—	—	—	—	—
» ημιαστικές (5.000 – 9.999)	—	—	—	—	—	—
» ημιαστικές (2.000 – 4.999)	—	—	—	—	—	—
» αγροτικές	21	26	31	—	56	74

Πίνακας 1. Γάμοι, γεννήσεις ζώντων και θάνατοι στην Ελλάδα κατά το έτος 2004, κατά τόπο μόνιμης κατοικίας και τόπο του συμβάντος (συνέχεια)

γ) Κατά αστικότητα, πολεοδομικά συγκροτήματα, δήμους και κοινότητες, με κεντρικό οικισμό πόλη ή κωμόπολη

Περιοχές αστικές, ημιαστικές, αγροτικές Πολεοδομικά συγκροτήματα Δήμοι και κοινότητες με κεντρικό οικισμό πόλη ή κωμόπολη	Γάμοι κατά τόπο μόνιμης κατοικίας		Γεννήσεις ζώντων κατά τόπο		Θάνατοι κατά τόπο	
	του συζύγου	της συζύγου	μόνιμης κατοικίας της μητέρας	όπου έλαβε χώρα η γέννηση	μόνιμης κατοικίας του θανόντα	όπου συνέβη ο θάνατος
Δήμος Κουφαλίων	38	34	97	6	134	148
Περιοχές αστικές	—	—	—	—	—	—
» ημιαστικές	32	32	86	6	113	148
» ημιαστικές (5.000 – 9.999)	32	32	86	6	113	148
Δημοτικό διαμέρισμα Κουφαλίων	32	32	86	6	113	148
Περιοχές ημιαστικές (2.000 – 4.999)	—	—	—	—	—	—
» αγροτικές	6	2	11	—	21	—
Δήμος Λαγκαδά	91	88	197	1	192	220
Περιοχές αστικές	—	—	—	—	—	—
» ημιαστικές	53	49	127	1	83	220
» ημιαστικές (5.000 – 9.999)	53	49	127	1	83	220
Δημοτικό διαμέρισμα Λαγκαδά	53	49	127	1	83	220
Περιοχές ημιαστικές (2.000 – 4.999)	—	—	—	—	—	—
» αγροτικές	38	39	70	—	109	—
Δήμος Λαχανά	8	13	18	—	35	52
Περιοχές αστικές	—	—	—	—	—	—
» ημιαστικές	—	—	—	—	—	—
» ημιαστικές (5.000 – 9.999)	—	—	—	—	—	—
» ημιαστικές (2.000 – 4.999)	—	—	—	—	—	—
» αγροτικές	8	13	18	—	35	52
Δήμος Μαδυτού	14	9	35	—	18	18
Περιοχές αστικές	—	—	—	—	—	—
» ημιαστικές	—	—	—	—	—	—
» ημιαστικές (5.000 – 9.999)	—	—	—	—	—	—
» ημιαστικές (2.000 – 4.999)	—	—	—	—	—	—
» αγροτικές	14	9	35	—	18	18
Δήμος Μηχανιώνας	51	63	87	7	76	74
Περιοχές αστικές	—	—	—	—	—	—
» ημιαστικές	49	59	82	7	66	74
» ημιαστικές (5.000 – 9.999)	49	59	82	7	66	74
Δημοτικό διαμέρισμα Μηχανιώνας	49	59	82	7	66	74
Περιοχές ημιαστικές (2.000 – 4.999)	—	—	—	—	—	—
» αγροτικές	2	4	5	—	10	—
Δήμος Μίκρας	50	54	123	—	59	71
Περιοχές αστικές	—	—	—	—	—	—
» ημιαστικές	—	—	—	—	—	—
» ημιαστικές (5.000 – 9.999)	—	—	—	—	—	—
» ημιαστικές (2.000 – 4.999)	—	—	—	—	—	—
» αγροτικές	50	54	123	—	59	71
Δήμος Μυγδονίας	19	14	61	—	105	94
Περιοχές αστικές	—	—	—	—	—	—
» ημιαστικές	16	11	52	—	88	94
» ημιαστικές (5.000 – 9.999)	—	—	—	—	—	—
» ημιαστικές (2.000 – 4.999)	16	11	52	—	88	94
Δημοτικό διαμέρισμα Δρυμού	5	2	18	—	41	—
Δημοτικό διαμέρισμα Λητής	11	9	34	—	47	94
Περιοχές αγροτικές	3	3	9	—	17	—
Δήμος Ρεντίνας	29	26	57	—	66	69
Περιοχές αστικές	—	—	—	—	—	—
» ημιαστικές	27	26	47	—	61	69
» ημιαστικές (5.000 – 9.999)	—	—	—	—	—	—
» ημιαστικές (2.000 – 4.999)	27	26	47	—	61	69
Δημοτικό διαμέρισμα Σταυρού	27	26	47	—	61	69
Περιοχές αγροτικές	2	—	10	—	5	—

Πίνακας 1. Γάμοι, γεννήσεις ζώντων και θάνατοι στην Ελλάδα κατά το έτος 2004, κατά τόπο μόνιμης κατοικίας και τόπο του συμβάντος (συνέχεια)

γ) Κατά αστικότητα, πολεοδομικά συγκροτήματα, δήμους και κοινότητες, με κεντρικό οικισμό πόλη ή κωμόπολη

Περιοχές αστικές, ημιαστικές, αγροτικές Πολεοδομικά συγκροτήματα Δήμοι και κοινότητες με κεντρικό οικισμό πόλη ή κωμόπολη	Γάμοι κατά τόπο μόνιμης κατοικίας		Γεννήσεις ζώντων κατά τόπο		Θάνατοι κατά τόπο	
	του συζύγου	της συζύγου	μόνιμης κατοικίας της μητέρας	όπου έλαβε χώρα η γέννηση	μόνιμης κατοικίας του θανόντα	όπου συνέβη ο θάνατος
Δήμος Σοχού	25	28	51	1	75	78
Περιοχές αστικές	—	—	—	—	—	—
» ημιαστικές	17	22	41	1	69	78
» ημιαστικές (5.000 – 9.999)	—	—	—	—	—	—
» ημιαστικές (2.000 – 4.999)	17	22	41	1	69	78
Δημοτικό διαμέρισμα Σοχού	7	14	32	1	47	78
Δημοτικό διαμέρισμα Ασκού	10	8	9	—	22	—
Περιοχές αγροτικές	8	6	10	—	6	—
Δήμος Σταυρουπόλεως	242	235	505	1	205	74
Περιοχές αστικές	242	235	505	1	205	74
Δημοτικό διαμέρισμα Σταυρουπόλεως	242	235	505	1	205	74
Περιοχές ημιαστικές	—	—	—	—	—	—
» ημιαστικές (5.000 – 9.999)	—	—	—	—	—	—
» ημιαστικές (2.000 – 4.999)	—	—	—	—	—	—
» αγροτικές	—	—	—	—	—	—
Δήμος Χαλάστρας	39	38	100	—	80	81
Περιοχές αστικές	—	—	—	—	—	—
» ημιαστικές	39	38	100	—	80	81
» ημιαστικές (5.000 – 9.999)	33	34	84	—	62	81
Δημοτικό διαμέρισμα Χαλάστρας	33	34	84	—	62	81
Περιοχές ημιαστικές (2.000 – 4.999)	6	4	16	—	18	—
Δημοτικό διαμέρισμα Ανατολικού	6	4	16	—	18	—
Περιοχές αγροτικές	—	—	—	—	—	—
Δήμος Χαλκηδόνος	61	49	97	—	118	131
Περιοχές αστικές	—	—	—	—	—	—
» ημιαστικές	58	41	71	—	118	131
» ημιαστικές (5.000 – 9.999)	—	—	—	—	—	—
» ημιαστικές (2.000 – 4.999)	58	41	71	—	118	131
Δημοτικό διαμέρισμα Αδένδρου	1	5	16	—	2	—
Δημοτικό διαμέρισμα Χαλκηδόνος	57	36	55	—	116	131
Περιοχές αγροτικές	3	8	26	—	—	—
Δήμος Χορτιάτη	78	69	165	1	114	181
Περιοχές αστικές	—	—	—	—	—	—
» ημιαστικές	43	27	86	1	46	181
» ημιαστικές (5.000 – 9.999)	—	—	—	—	—	—
» ημιαστικές (2.000 – 4.999)	43	27	86	1	46	181
Δημοτικό διαμέρισμα Ασβεστοχωρίου	21	20	48	1	32	181
Δημοτικό διαμέρισμα Φιλύρου	22	7	38	—	14	—
Περιοχές αγροτικές	35	42	79	—	68	—
Δήμος Ωραιοκάστρου	71	70	211	9	51	64
Περιοχές αστικές	—	—	—	—	—	—
» ημιαστικές	71	70	211	9	51	64
» ημιαστικές (5.000 – 9.999)	71	70	211	9	51	64
Δημοτικό διαμέρισμα Ωραιοκάστρου	71	70	211	9	51	64
Περιοχές ημιαστικές (2.000 – 4.999)	—	—	—	—	—	—
» αγροτικές	—	—	—	—	—	—
Κοινότητα Πεύκων	24	21	141	—	41	41
Περιοχές αστικές	24	21	141	—	41	41
Κοινοτικό διαμέρισμα Πεύκων	24	21	141	—	41	41
Περιοχές ημιαστικές	—	—	—	—	—	—
» ημιαστικές (5.000 – 9.999)	—	—	—	—	—	—
» ημιαστικές (2.000 – 4.999)	—	—	—	—	—	—
» αγροτικές	—	—	—	—	—	—

Πίνακας 1. Γάμοι, γεννήσεις ζώντων και θάνατοι στην Ελλάδα κατά το έτος 2004, κατά τόπο μόνιμης κατοικίας και τόπο του συμβάντος (συνέχεια)

γ) Κατά αστικότητα, πολεοδομικά συγκροτήματα, δήμους και κοινότητες, με κεντρικό οικισμό πόλη ή κωμόπολη

Περιοχές αστικές, ημιαστικές, αγροτικές Πολεοδομικά συγκροτήματα Δήμοι και κοινότητες με κεντρικό οικισμό πόλη ή κωμόπολη	Γάμοι κατά τόπο μόνιμης κατοικίας		Γεννήσεις ζώντων κατά τόπο		Θάνατοι κατά τόπο	
	του συζύγου	της συζύγου	μόνιμης κατοικίας της μητέρας	όπου έλαβε χώρα η γέννηση	μόνιμης κατοικίας του θανόντα	όπου συνέβη ο θάνατος
ΝΟΜΟΣ ΚΙΛΚΙΣ						
Δήμος Κιλκίς	146	131	331	209	206	215
Περιοχές αστικές	124	112	307	209	136	215
Δημοτικό διαμέρισμα Κιλκίς	124	112	307	209	136	215
Περιοχές ημιαστικές	—	—	—	—	—	—
» ημιαστικές (5.000 – 9.999)	—	—	—	—	—	—
» ημιαστικές (2.000 – 4.999)	—	—	—	—	—	—
» αγροτικές	22	19	24	—	70	—
Δήμος Αξιούπολης	26	24	51	—	72	90
Περιοχές αστικές	—	—	—	—	—	—
» ημιαστικές	12	17	41	—	36	90
» ημιαστικές (5.000 – 9.999)	—	—	—	—	—	—
» ημιαστικές (2.000 – 4.999)	12	17	41	—	36	90
Δημοτικό διαμέρισμα Αξιούπολης	12	17	41	—	36	90
Περιοχές αγροτικές	14	7	10	—	36	—
Δήμος Γαλλικού	36	29	36	—	65	90
Περιοχές αστικές	—	—	—	—	—	—
» ημιαστικές	—	—	—	—	—	—
» ημιαστικές (5.000 – 9.999)	—	—	—	—	—	—
» ημιαστικές (2.000 – 4.999)	—	—	—	—	—	—
» αγροτικές	36	29	36	—	65	90
Δήμος Γουμένισσας	29	24	42	—	80	88
Περιοχές αστικές	—	—	—	—	—	—
» ημιαστικές	26	24	37	—	56	88
» ημιαστικές (5.000 – 9.999)	—	—	—	—	—	—
» ημιαστικές (2.000 – 4.999)	26	24	37	—	56	88
Δημοτικό διαμέρισμα Γουμένισσας	26	24	37	—	56	88
Περιοχές αγροτικές	3	—	5	—	24	—
Δήμος Δοϊράνης	6	5	8	—	26	35
Περιοχές αστικές	—	—	—	—	—	—
» ημιαστικές	—	—	—	—	—	—
» ημιαστικές (5.000 – 9.999)	—	—	—	—	—	—
» ημιαστικές (2.000 – 4.999)	—	—	—	—	—	—
» αγροτικές	6	5	8	—	26	35
Δήμος Ευρωπού	15	14	36	—	68	78
Περιοχές αστικές	—	—	—	—	—	—
» ημιαστικές	6	6	20	—	18	78
» ημιαστικές (5.000 – 9.999)	—	—	—	—	—	—
» ημιαστικές (2.000 – 4.999)	6	6	20	—	18	78
Δημοτικό διαμέρισμα Ευρωπού	6	6	20	—	18	78
Περιοχές αγροτικές	9	8	16	—	50	—
Δήμος Κρουσσών	13	20	18	—	103	209
Περιοχές αστικές	—	—	—	—	—	—
» ημιαστικές	—	—	—	—	—	—
» ημιαστικές (5.000 – 9.999)	—	—	—	—	—	—
» ημιαστικές (2.000 – 4.999)	—	—	—	—	—	—
» αγροτικές	13	20	18	—	103	209
Δήμος Μουριών	21	19	28	—	42	51
Περιοχές αστικές	—	—	—	—	—	—
» ημιαστικές	—	—	—	—	—	—
» ημιαστικές (5.000 – 9.999)	—	—	—	—	—	—
» ημιαστικές (2.000 – 4.999)	—	—	—	—	—	—
» αγροτικές	21	19	28	—	42	51
Δήμος Πικρολίμνης	23	22	33	—	78	108
Περιοχές αστικές	—	—	—	—	—	—
» ημιαστικές	—	—	—	—	—	—
» ημιαστικές (5.000 – 9.999)	—	—	—	—	—	—
» ημιαστικές (2.000 – 4.999)	—	—	—	—	—	—
» αγροτικές	23	22	33	—	78	108

Πίνακας 1. Γάμοι, γεννήσεις ζώντων και θάνατοι στην Ελλάδα κατά το έτος 2004, κατά τόπο μόνιμης κατοικίας και τόπο του συμβάντος (συνέχεια)

γ) Κατά αστικότητα, πολεοδομικά συγκροτήματα, δήμους και κοινότητες, με κεντρικό οικισμό πόλη ή κωμόπολη

Περιοχές αστικές, ημιαστικές, αγροτικές Πολεοδομικά συγκροτήματα Δήμοι και κοινότητες με κεντρικό οικισμό πόλη ή κωμόπολη	Γάμοι κατά τόπο μόνιμης κατοικίας		Γεννήσεις ζώντων κατά τόπο		Θάνατοι κατά τόπο	
	του συζύγου	της συζύγου	μόνιμης κατοικίας της μητέρας	όπου έλαβε χώρα η γέννηση	μόνιμης κατοικίας του θανόντα	όπου συνέβη ο θάνατος
Δήμος Πολυκάστρου	66	67	88	—	138	175
Περιοχές αστικές	—	—	—	—	—	—
» ημιαστικές	56	51	70	—	98	175
» ημιαστικές (5.000 – 9.999)	56	51	70	—	98	175
Δημοτικό διαμέρισμα Πολυκάστρου	56	51	70	—	98	175
Περιοχές ημιαστικές (2.000 – 4.999)	—	—	—	—	—	—
» αγροτικές	10	16	18	—	40	—
Δήμος Χέρσου	11	15	11	—	45	56
Περιοχές αστικές	—	—	—	—	—	—
» ημιαστικές	—	—	—	—	—	—
» ημιαστικές (5.000 – 9.999)	—	—	—	—	—	—
» ημιαστικές (2.000 – 4.999)	—	—	—	—	—	—
» αγροτικές	11	15	11	—	45	56
Κοινότητα Λιβαδίων	—	1	1	—	—	—
Περιοχές αστικές	—	—	—	—	—	—
» ημιαστικές	—	—	—	—	—	—
» ημιαστικές (5.000 – 9.999)	—	—	—	—	—	—
» ημιαστικές (2.000 – 4.999)	—	—	—	—	—	—
» αγροτικές	—	1	1	—	—	—
ΝΟΜΟΣ ΠΕΛΛΗΣ						
Δήμος Έδεσσας	90	96	281	476	250	257
Περιοχές αστικές	79	78	240	476	191	257
Δημοτικό διαμέρισμα Έδεσσας	79	78	240	476	191	257
Περιοχές ημιαστικές	—	—	—	—	—	—
» ημιαστικές (5.000 – 9.999)	—	—	—	—	—	—
» ημιαστικές (2.000 – 4.999)	—	—	—	—	—	—
» αγροτικές	11	18	41	—	59	—
Δήμος Αριδαίας	84	81	167	—	224	230
Περιοχές αστικές	—	—	—	—	—	—
» ημιαστικές	40	41	81	—	57	230
» ημιαστικές (5.000 – 9.999)	—	—	—	—	—	—
» ημιαστικές (2.000 – 4.999)	40	41	81	—	57	230
Δημοτικό διαμέρισμα Αριδαίας	40	41	81	—	57	230
Περιοχές αγροτικές	44	40	86	—	167	—
Δήμος Βεγορίτιδας	17	5	21	—	40	44
Περιοχές αστικές	—	—	—	—	—	—
» ημιαστικές	—	—	—	—	—	—
» ημιαστικές (5.000 – 9.999)	—	—	—	—	—	—
» ημιαστικές (2.000 – 4.999)	—	—	—	—	—	—
» αγροτικές	17	5	21	—	40	44
Δήμος Γιαννιτών	149	148	404	1.065	301	305
Περιοχές αστικές	141	145	392	1.065	281	305
Δημοτικό διαμέρισμα Γιαννιτών	141	145	392	1.065	281	305
Περιοχές ημιαστικές	—	—	—	—	—	—
» ημιαστικές (5.000 – 9.999)	—	—	—	—	—	—
» ημιαστικές (2.000 – 4.999)	—	—	—	—	—	—
» αγροτικές	8	3	12	—	20	—
Δήμος Εξαπλατάνου	23	18	62	1	130	159
Περιοχές αστικές	—	—	—	—	—	—
» ημιαστικές	7	8	22	1	34	159
» ημιαστικές (5.000 – 9.999)	—	—	—	—	—	—
» ημιαστικές (2.000 – 4.999)	7	8	22	1	34	159
Δημοτικό διαμέρισμα Εξαπλατάνου	7	8	22	1	34	159
Περιοχές αγροτικές	16	10	40	—	96	—
Δήμος Κρύας Βρύσης	39	42	73	—	99	114
Περιοχές αστικές	—	—	—	—	—	—
» ημιαστικές	26	30	50	—	63	114
» ημιαστικές (5.000 – 9.999)	26	30	50	—	63	114
Δημοτικό διαμέρισμα Κρύας Βρύσης	26	30	50	—	63	114
Περιοχές ημιαστικές (2.000 – 4.999)	—	—	—	—	—	—
» αγροτικές	13	12	23	—	36	—

Πίνακας 1. Γάμοι, γεννήσεις ζώντων και θάνατοι στην Ελλάδα κατά το έτος 2004, κατά τόπο μόνιμης κατοικίας και τόπο του συμβάντος (συνέχεια)

γ) Κατά αστικότητα, πολεοδομικά συγκροτήματα, δήμους και κοινότητες, με κεντρικό οικισμό πόλη ή κωμόπολη

Περιοχές αστικές, ημιαστικές, αγροτικές Πολεοδομικά συγκροτήματα Δήμοι και κοινότητες με κεντρικό οικισμό πόλη ή κωμόπολη	Γάμοι κατά τόπο μόνιμης κατοικίας		Γεννήσεις ζώντων κατά τόπο		Θάνατοι κατά τόπο	
	του συζύγου	της συζύγου	μόνιμης κατοικίας της μητέρας	όπου έλαβε χώρα η γέννηση	μόνιμης κατοικίας του θανόντα	όπου συνέβη ο θάνατος
Δήμος Κύρρου	32	24	57	—	66	72
Περιοχές αστικές	—	—	—	—	—	—
» ημιαστικές	7	8	25	—	24	72
» ημιαστικές (5.000 – 9.999)	—	—	—	—	—	—
» ημιαστικές (2.000 – 4.999)	7	8	25	—	24	72
Δημοτικό διαμέρισμα Μυλοτόπου	7	8	25	—	24	72
Περιοχές αγροτικές	25	16	32	—	42	—
Δήμος Μεγάλου Αλεξάνδρου	33	33	45	1	73	75
Περιοχές αστικές	—	—	—	—	—	—
» ημιαστικές	20	24	29	1	45	75
» ημιαστικές (5.000 – 9.999)	—	—	—	—	—	—
» ημιαστικές (2.000 – 4.999)	20	24	29	1	45	75
Δημοτικό διαμέρισμα Γαλατάνων	16	18	19	1	28	75
Δημοτικό διαμέρισμα Καρυωτίσσης	4	6	10	—	17	—
Περιοχές αγροτικές	13	9	16	—	28	—
Δήμος Μενήδος	18	15	42	—	61	69
Περιοχές αστικές	—	—	—	—	—	—
» ημιαστικές	—	—	—	—	—	—
» ημιαστικές (5.000 – 9.999)	—	—	—	—	—	—
» ημιαστικές (2.000 – 4.999)	—	—	—	—	—	—
» αγροτικές	18	15	42	—	61	69
Δήμος Πέλλας	42	38	59	1	80	81
Περιοχές αστικές	—	—	—	—	—	—
» ημιαστικές	27	21	39	1	18	81
» ημιαστικές (5.000 – 9.999)	—	—	—	—	—	—
» ημιαστικές (2.000 – 4.999)	27	21	39	1	18	81
Δημοτικό διαμέρισμα Πέλλης	27	21	39	1	18	81
Περιοχές αγροτικές	15	17	20	—	62	—
Δήμος Σκύδρας	52	57	140	4	146	148
Περιοχές αστικές	—	—	—	—	—	—
» ημιαστικές	36	42	99	4	101	148
» ημιαστικές (5.000 – 9.999)	—	—	—	—	—	—
» ημιαστικές (2.000 – 4.999)	36	42	99	4	101	148
Δημοτικό διαμέρισμα Σκύδρας	36	42	99	4	101	148
Περιοχές αγροτικές	16	15	41	—	45	—

ΝΟΜΟΣ ΠΙΕΡΙΑΣ

Δήμος Κατερίνης	313	324	651	856	490	481
Περιοχές αστικές	303	314	619	856	450	481
Δημοτικό διαμέρισμα Κατερίνης	303	314	619	856	450	481
Περιοχές ημιαστικές	—	—	—	—	—	—
» ημιαστικές (5.000 – 9.999)	—	—	—	—	—	—
» ημιαστικές (2.000 – 4.999)	—	—	—	—	—	—
» αγροτικές	10	10	32	—	40	—
Δήμος Αιγινίου	20	25	41	1	69	73
Περιοχές αστικές	—	—	—	—	—	—
» ημιαστικές	20	24	40	1	58	73
» ημιαστικές (5.000 – 9.999)	—	—	—	—	—	—
» ημιαστικές (2.000 – 4.999)	20	24	40	1	58	73
Δημοτικό διαμέρισμα Αιγινίου	20	24	40	1	58	73
Περιοχές αγροτικές	—	1	1	—	11	—
Δήμος Ανατολικού Ολύμπου	33	34	81	—	73	75
Περιοχές αστικές	—	—	—	—	—	—
» ημιαστικές	15	19	35	—	31	75
» ημιαστικές (5.000 – 9.999)	—	—	—	—	—	—
» ημιαστικές (2.000 – 4.999)	15	19	35	—	31	75
Δημοτικό διαμέρισμα Λεπτοκαρυάς	15	19	35	—	31	75
Περιοχές αγροτικές	18	15	46	—	42	—

Πίνακας 1. Γάμοι, γεννήσεις ζώντων και θάνατοι στην Ελλάδα κατά το έτος 2004, κατά τόπο μόνιμης κατοικίας και τόπο του συμβάντος (συνέχεια)

γ) Κατά αστικότητα, πολεοδομικά συγκροτήματα, δήμους και κοινότητες, με κεντρικό οικισμό πόλη ή κωμόπολη

Περιοχές αστικές, ημιαστικές, αγροτικές Πολεοδομικά συγκροτήματα Δήμοι και κοινότητες με κεντρικό οικισμό πόλη ή κωμόπολη	Γάμοι κατά τόπο μόνιμης κατοικίας		Γεννήσεις ζώντων κατά τόπο		Θάνατοι κατά τόπο	
	του συζύγου	της συζύγου	μόνιμης κατοικίας της μητέρας	όπου έλαβε χώρα η γέννηση	μόνιμης κατοικίας του θανόντα	όπου συνέβη ο θάνατος
Δήμος Δίου	48	42	96	—	95	91
Περιοχές αστικές	—	—	—	—	—	—
» ημιαστικές	7	7	21	—	18	—
» ημιαστικές (5.000 – 9.999)	—	—	—	—	—	—
» ημιαστικές (2.000 – 4.999)	7	7	21	—	18	—
Δημοτικό διαμέρισμα Καρίτσης	7	7	21	—	18	—
Περιοχές αγροτικές	41	35	75	—	77	91
Δήμος Ελαφίνας	11	17	47	—	58	69
Περιοχές αστικές	—	—	—	—	—	—
» ημιαστικές	—	—	—	—	—	—
» ημιαστικές (5.000 – 9.999)	—	—	—	—	—	—
» ημιαστικές (2.000 – 4.999)	—	—	—	—	—	—
» αγροτικές	11	17	47	—	58	69
Δήμος Κολινδρού	19	19	23	—	56	59
Περιοχές αστικές	—	—	—	—	—	—
» ημιαστικές	16	16	21	—	39	59
» ημιαστικές (5.000 – 9.999)	—	—	—	—	—	—
» ημιαστικές (2.000 – 4.999)	16	16	21	—	39	59
Δημοτικό διαμέρισμα Κολινδρού	16	16	21	—	39	59
Περιοχές αγροτικές	3	3	2	—	17	—
Δήμος Κορινού	32	30	35	—	72	79
Περιοχές αστικές	—	—	—	—	—	—
» ημιαστικές	21	24	27	—	48	79
» ημιαστικές (5.000 – 9.999)	—	—	—	—	—	—
» ημιαστικές (2.000 – 4.999)	21	24	27	—	48	79
Δημοτικό διαμέρισμα Κορινού	21	24	27	—	48	79
Περιοχές αγροτικές	11	6	8	—	24	—
Δήμος Λιτοχώρου	33	34	38	—	58	67
Περιοχές αστικές	—	—	—	—	—	—
» ημιαστικές	33	34	38	—	58	67
» ημιαστικές (5.000 – 9.999)	33	34	38	—	58	67
Δημοτικό διαμέρισμα Λιτοχώρου	33	34	38	—	58	67
Περιοχές ημιαστικές (2.000 – 4.999)	—	—	—	—	—	—
» αγροτικές	—	—	—	—	—	—
Δήμος Μεθώνης	5	7	11	—	41	51
Περιοχές αστικές	—	—	—	—	—	—
» ημιαστικές	—	—	—	—	—	—
» ημιαστικές (5.000 – 9.999)	—	—	—	—	—	—
» ημιαστικές (2.000 – 4.999)	—	—	—	—	—	—
» αγροτικές	5	7	11	—	41	51
Δήμος Παραλίας	22	22	58	—	48	47
Περιοχές αστικές	4	9	23	—	25	—
Δημοτικό διαμέρισμα Περιστασης	4	9	23	—	25	—
Περιοχές ημιαστικές	—	—	—	—	—	—
» ημιαστικές (5.000 – 9.999)	—	—	—	—	—	—
» ημιαστικές (2.000 – 4.999)	—	—	—	—	—	—
» αγροτικές	18	13	35	—	23	47
Δήμος Πέτρας	18	17	43	—	52	54
Περιοχές αστικές	—	—	—	—	—	—
» ημιαστικές	—	—	—	—	—	—
» ημιαστικές (5.000 – 9.999)	—	—	—	—	—	—
» ημιαστικές (2.000 – 4.999)	—	—	—	—	—	—
» αγροτικές	18	17	43	—	52	54
Δήμος Περίων	18	15	17	—	34	36
Περιοχές αστικές	—	—	—	—	—	—
» ημιαστικές	—	—	—	—	—	—
» ημιαστικές (5.000 – 9.999)	—	—	—	—	—	—
» ημιαστικές (2.000 – 4.999)	—	—	—	—	—	—
» αγροτικές	18	15	17	—	34	36

Πίνακας 1. Γάμοι, γεννήσεις ζώντων και θάνατοι στην Ελλάδα κατά το έτος 2004, κατά τόπο μόνιμης κατοικίας και τόπο του συμβάντος (συνέχεια)

γ) Κατά αστικότητα, πολεοδομικά συγκροτήματα, δήμους και κοινότητες, με κεντρικό οικισμό πόλη ή κωμόπολη

Περιοχές αστικές, ημιαστικές, αγροτικές Πολεοδομικά συγκροτήματα Δήμοι και κοινότητες με κεντρικό οικισμό πόλη ή κωμόπολη	Γάμοι κατά τόπο μόνιμης κατοικίας		Γεννήσεις ζώντων κατά τόπο		Θάνατοι κατά τόπο	
	του συζύγου	της συζύγου	μόνιμης κατοικίας της μητέρας	όπου έλαβε χώρα η γέννηση	μόνιμης κατοικίας του θανόντα	όπου συνέβη ο θάνατος
Δήμος Πύδνας	16	15	18	—	59	68
Περιοχές αστικές	—	—	—	—	—	—
» ημιαστικές	—	—	—	—	—	—
» ημιαστικές (5.000 – 9.999)	—	—	—	—	—	—
» ημιαστικές (2.000 – 4.999)	—	—	—	—	—	—
» αγροτικές	16	15	18	—	59	68
ΝΟΜΟΣ ΣΕΡΡΩΝ						
Δήμος Σερρών	234	291	580	1.181	473	424
Περιοχές αστικές	229	287	568	1.181	469	424
Δημοτικό διαμέρισμα Σερρών	229	287	568	1.181	469	424
Περιοχές ημιαστικές	—	—	—	—	—	—
» ημιαστικές (5.000 – 9.999)	—	—	—	—	—	—
» ημιαστικές (2.000 – 4.999)	—	—	—	—	—	—
» αγροτικές	5	4	12	—	4	—
Δήμος Αλιστράτης	17	16	21	—	52	58
Περιοχές αστικές	—	—	—	—	—	—
» ημιαστικές	17	12	20	—	38	58
» ημιαστικές (5.000 – 9.999)	—	—	—	—	—	—
» ημιαστικές (2.000 – 4.999)	17	12	20	—	38	58
Δημοτικό διαμέρισμα Αλιστράτης	17	12	20	—	38	58
Περιοχές αγροτικές	—	4	1	—	14	—
Δήμος Αμφίπολης	4	8	17	—	40	44
Περιοχές αστικές	—	—	—	—	—	—
» ημιαστικές	—	—	—	—	—	—
» ημιαστικές (5.000 – 9.999)	—	—	—	—	—	—
» ημιαστικές (2.000 – 4.999)	—	—	—	—	—	—
» αγροτικές	4	8	17	—	40	44
Δήμος Αχινού	4	5	12	—	41	48
Περιοχές αστικές	—	—	—	—	—	—
» ημιαστικές	—	—	—	—	—	—
» ημιαστικές (5.000 – 9.999)	—	—	—	—	—	—
» ημιαστικές (2.000 – 4.999)	—	—	—	—	—	—
» αγροτικές	4	5	12	—	41	48
Δήμος Βισαλτίας	17	15	15	—	75	85
Περιοχές αστικές	—	—	—	—	—	—
» ημιαστικές	—	—	—	—	—	—
» ημιαστικές (5.000 – 9.999)	—	—	—	—	—	—
» ημιαστικές (2.000 – 4.999)	—	—	—	—	—	—
» αγροτικές	17	15	15	—	75	85
Δήμος Εμμανουήλ Παππά	24	26	44	—	155	169
Περιοχές αστικές	—	—	—	—	—	—
» ημιαστικές	8	8	17	—	52	—
» ημιαστικές (5.000 – 9.999)	—	—	—	—	—	—
» ημιαστικές (2.000 – 4.999)	8	8	17	—	52	—
Δημοτικό διαμέρισμα Νέου Σουλίου	7	8	13	—	29	—
Δημοτικό διαμέρισμα Πενταπόλεως	1	—	4	—	23	—
Περιοχές αγροτικές	16	18	27	—	103	169
Δήμος Ηράκλειας	59	45	102	—	172	176
Περιοχές αστικές	—	—	—	—	—	—
» ημιαστικές	20	20	69	—	52	176
» ημιαστικές (5.000 – 9.999)	—	—	—	—	—	—
» ημιαστικές (2.000 – 4.999)	20	20	69	—	52	176
Δημοτικό διαμέρισμα Ηράκλειας	20	20	69	—	52	176
Περιοχές αγροτικές	39	25	33	—	120	—
Δήμος Κ. Μητρούσιου	22	19	37	—	72	83
Περιοχές αστικές	—	—	—	—	—	—
» ημιαστικές	—	—	—	—	—	—
» ημιαστικές (5.000 – 9.999)	—	—	—	—	—	—
» ημιαστικές (2.000 – 4.999)	—	—	—	—	—	—
» αγροτικές	22	19	37	—	72	83

Πίνακας 1. Γάμοι, γεννήσεις ζώντων και θάνατοι στην Ελλάδα κατά το έτος 2004, κατά τόπο μόνιμης κατοικίας και τόπο του συμβάντος (συνέχεια)

γ) Κατά αστικότητα, πολεοδομικά συγκροτήματα, δήμους και κοινότητες, με κεντρικό οικισμό πόλη ή κωμόπολη

Περιοχές αστικές, ημιαστικές, αγροτικές Πολεοδομικά συγκροτήματα Δήμοι και κοινότητες με κεντρικό οικισμό πόλη ή κωμόπολη	Γάμοι κατά τόπο μόνιμης κατοικίας		Γεννήσεις ζώντων κατά τόπο		Θάνατοι κατά τόπο	
	του συζύγου	της συζύγου	μόνιμης κατοικίας της μητέρας	όπου έλαβε χώρα η γέννηση	μόνιμης κατοικίας του θανόντα	όπου συνέβη ο θάνατος
Δήμος Κερκίνης	34	32	49	—	114	139
Περιοχές αστικές	—	—	—	—	—	—
» ημιαστικές	—	—	—	—	—	—
» ημιαστικές (5.000 – 9.999)	—	—	—	—	—	—
» ημιαστικές (2.000 – 4.999)	—	—	—	—	—	—
» αγροτικές	34	32	49	—	114	139
Δήμος Κορμίστας	11	12	12	—	37	44
Περιοχές αστικές	—	—	—	—	—	—
» ημιαστικές	—	—	—	—	—	—
» ημιαστικές (5.000 – 9.999)	—	—	—	—	—	—
» ημιαστικές (2.000 – 4.999)	—	—	—	—	—	—
» αγροτικές	11	12	12	—	37	44
Δήμος Λευκώνα	19	16	31	—	48	65
Περιοχές αστικές	—	—	—	—	—	—
» ημιαστικές	—	—	—	—	—	—
» ημιαστικές (5.000 – 9.999)	—	—	—	—	—	—
» ημιαστικές (2.000 – 4.999)	—	—	—	—	—	—
» αγροτικές	19	16	31	—	48	65
Δήμος Νέας Ζίχνης	38	28	45	—	119	135
Περιοχές αστικές	—	—	—	—	—	—
» ημιαστικές	14	6	30	—	29	135
» ημιαστικές (5.000 – 9.999)	—	—	—	—	—	—
» ημιαστικές (2.000 – 4.999)	14	6	30	—	29	135
Δημοτικό διαμέρισμα Νέας Ζίχνης	14	6	30	—	29	135
Περιοχές αγροτικές	24	22	15	—	90	—
Δήμος Νιγρίτης	39	30	58	—	112	114
Περιοχές αστικές	—	—	—	—	—	—
» ημιαστικές	34	24	51	—	84	114
» ημιαστικές (5.000 – 9.999)	28	17	42	—	62	114
Δημοτικό διαμέρισμα Νιγρίτης	28	17	42	—	62	114
Περιοχές ημιαστικές (2.000 – 4.999)	6	7	9	—	22	—
Δημοτικό διαμέρισμα Τερπνής	6	7	9	—	22	—
Περιοχές αγροτικές	5	6	7	—	28	—
Δήμος Πετριτσίου	21	15	23	—	92	97
Περιοχές αστικές	—	—	—	—	—	—
» ημιαστικές	11	8	13	—	37	97
» ημιαστικές (5.000 – 9.999)	—	—	—	—	—	—
» ημιαστικές (2.000 – 4.999)	11	8	13	—	37	97
Δημοτικό διαμέρισμα Πετριτσίου	11	8	13	—	37	97
Περιοχές αγροτικές	10	7	10	—	55	—
Δήμος Πρώτης	5	5	11	—	57	71
Περιοχές αστικές	—	—	—	—	—	—
» ημιαστικές	2	3	8	—	34	71
» ημιαστικές (5.000 – 9.999)	—	—	—	—	—	—
» ημιαστικές (2.000 – 4.999)	2	3	8	—	34	71
Δημοτικό διαμέρισμα Πρώτης	2	3	8	—	34	71
Περιοχές αγροτικές	3	2	3	—	23	—
Δήμος Ροδολίβους	11	5	15	—	58	60
Περιοχές αστικές	—	—	—	—	—	—
» ημιαστικές	9	4	15	—	47	60
» ημιαστικές (5.000 – 9.999)	—	—	—	—	—	—
» ημιαστικές (2.000 – 4.999)	9	4	15	—	47	60
Δημοτικό διαμέρισμα Ροδολίβους	9	4	15	—	47	60
» αγροτικές	2	1	—	—	11	—
Δήμος Σιδηροκάστρου	44	39	61	—	120	137
Περιοχές αστικές	—	—	—	—	—	—
» ημιαστικές	28	29	55	—	66	137
» ημιαστικές (5.000 – 9.999)	28	29	55	—	66	137
Δημοτικό διαμέρισμα Σιδηροκάστρου	28	29	55	—	66	137
Περιοχές ημιαστικές (2.000 – 4.999)	—	—	—	—	—	—
» αγροτικές	16	10	6	—	54	—

Πίνακας 1. Γάμοι, γεννήσεις ζώντων και θάνατοι στην Ελλάδα κατά το έτος 2004, κατά τόπο μόνιμης κατοικίας και τόπο του συμβάντος (συνέχεια)

γ) Κατά αστικότητα, πολεοδομικά συγκροτήματα, δήμους και κοινότητες, με κεντρικό οικισμό πόλη ή κωμόπολη

Περιοχές αστικές, ημιαστικές, αγροτικές Πολεοδομικά συγκροτήματα Δήμοι και κοινότητες με κεντρικό οικισμό πόλη ή κωμόπολη	Γάμοι κατά τόπο μόνιμης κατοικίας		Γεννήσεις ζώντων κατά τόπο		Θάνατοι κατά τόπο	
	του συζύγου	της συζύγου	μόνιμης κατοικίας της μητέρας	όπου έλαβε χώρα η γέννηση	μόνιμης κατοικίας του θανόντα	όπου συνέβη ο θάνατος
Δήμος Σκοτούσσης	18	19	23	—	59	68
Περιοχές αστικές	—	—	—	—	—	—
» ημιαστικές	—	—	—	—	—	—
» ημιαστικές (5.000 – 9.999)	—	—	—	—	—	—
» ημιαστικές (2.000 – 4.999)	—	—	—	—	—	—
» αγροτικές	18	19	23	—	59	68
Δήμος Σκουτάρεως	33	25	50	—	95	105
Περιοχές αστικές	—	—	—	—	—	—
» ημιαστικές	14	13	37	—	30	105
» ημιαστικές (5.000 – 9.999)	—	—	—	—	—	—
» ημιαστικές (2.000 – 4.999)	14	13	37	—	30	105
Δημοτικό διαμέρισμα Σκουτάρεως	14	13	37	—	30	105
Περιοχές αγροτικές	19	12	13	—	65	—
Δήμος Στρυμονικού	10	10	11	—	41	53
Περιοχές αστικές	—	—	—	—	—	—
» ημιαστικές	—	—	—	—	—	—
» ημιαστικές (5.000 – 9.999)	—	—	—	—	—	—
» ημιαστικές (2.000 – 4.999)	—	—	—	—	—	—
» αγροτικές	10	10	11	—	41	53
Δήμος Στρυμόνα	28	23	45	—	101	112
Περιοχές αστικές	—	—	—	—	—	—
» ημιαστικές	10	12	21	—	30	112
» ημιαστικές (5.000 – 9.999)	—	—	—	—	—	—
» ημιαστικές (2.000 – 4.999)	10	12	21	—	30	112
Δημοτικό διαμέρισμα Νέου Σκοπού	10	12	21	—	30	112
Περιοχές αγροτικές	18	11	24	—	71	—
Δήμος Τραγίλου	15	11	26	—	79	83
Περιοχές αστικές	—	—	—	—	—	—
» ημιαστικές	—	—	—	—	—	—
» ημιαστικές (5.000 – 9.999)	—	—	—	—	—	—
» ημιαστικές (2.000 – 4.999)	—	—	—	—	—	—
» αγροτικές	15	11	26	—	79	83
Κοινότητα Αγκίστρου	2	—	2	—	8	10
Περιοχές αστικές	—	—	—	—	—	—
» ημιαστικές	—	—	—	—	—	—
» ημιαστικές (5.000 – 9.999)	—	—	—	—	—	—
» ημιαστικές (2.000 – 4.999)	—	—	—	—	—	—
» αγροτικές	2	—	2	—	8	10
Κοινότητα Άνω Βροντούς	1	—	1	—	2	2
Περιοχές αστικές	—	—	—	—	—	—
» ημιαστικές	—	—	—	—	—	—
» ημιαστικές (5.000 – 9.999)	—	—	—	—	—	—
» ημιαστικές (2.000 – 4.999)	—	—	—	—	—	—
» αγροτικές	1	—	1	—	2	2
Κοινότητα Αχλαδοχωρίου	6	5	3	—	21	24
Περιοχές αστικές	—	—	—	—	—	—
» ημιαστικές	—	—	—	—	—	—
» ημιαστικές (5.000 – 9.999)	—	—	—	—	—	—
» ημιαστικές (2.000 – 4.999)	—	—	—	—	—	—
» αγροτικές	6	5	3	—	21	24
Κοινότητα Ορεινής	3	2	8	—	7	7
Περιοχές αστικές	—	—	—	—	—	—
» ημιαστικές	—	—	—	—	—	—
» ημιαστικές (5.000 – 9.999)	—	—	—	—	—	—
» ημιαστικές (2.000 – 4.999)	—	—	—	—	—	—
» αγροτικές	3	2	8	—	7	7

Πίνακας 1. Γάμοι, γεννήσεις ζώντων και θάνατοι στην Ελλάδα κατά το έτος 2004, κατά τόπο μόνιμης κατοικίας και τόπο του συμβάντος (συνέχεια)

γ) Κατά αστικότητα, πολεοδομικά συγκροτήματα, δήμους και κοινότητες, με κεντρικό οικισμό πόλη ή κωμόπολη

Περιοχές αστικές, ημιαστικές, αγροτικές Πολεοδομικά συγκροτήματα Δήμοι και κοινότητες με κεντρικό οικισμό πόλη ή κωμόπολη	Γάμοι κατά τόπο μόνιμης κατοικίας		Γεννήσεις ζώντων κατά τόπο		Θάνατοι κατά τόπο	
	του συζύγου	της συζύγου	μόνιμης κατοικίας της μητέρας	όπου έλαβε χώρα η γέννηση	μόνιμης κατοικίας του θανόντα	όπου συνέβη ο θάνατος
Κοινότητα Προμαχώνας	1	3	—	—	1	1
Περιοχές αστικές	—	—	—	—	—	—
» ημιαστικές	—	—	—	—	—	—
» ημιαστικές (5.000 – 9.999)	—	—	—	—	—	—
» ημιαστικές (2.000 – 4.999)	—	—	—	—	—	—
» αγροτικές	1	3	—	—	1	1
ΝΟΜΟΣ ΧΑΛΚΙΔΙΚΗΣ						
Δήμος Πολυγύρου	41	38	121	280	112	117
Περιοχές αστικές	—	—	—	—	—	—
» ημιαστικές	27	28	92	280	66	117
» ημιαστικές (5.000 – 9.999)	—	—	—	—	—	—
» ημιαστικές (2.000 – 4.999)	27	28	92	280	66	117
Δημοτικό διαμέρισμα Πολυγύρου	27	28	92	280	66	117
Περιοχές αγροτικές	14	10	29	—	46	—
Δήμος Ανθεμούντα	20	19	43	—	44	50
Περιοχές αστικές	—	—	—	—	—	—
» ημιαστικές	19	18	37	—	27	50
» ημιαστικές (5.000 – 9.999)	—	—	—	—	—	—
» ημιαστικές (2.000 – 4.999)	19	18	37	—	27	50
Δημοτικό διαμέρισμα Γαλατίστης	19	18	37	—	27	50
Περιοχές αγροτικές	1	1	6	—	17	—
Δήμος Αρναίας	25	22	45	1	54	59
Περιοχές αστικές	—	—	—	—	—	—
» ημιαστικές	10	14	26	1	19	59
» ημιαστικές (5.000 – 9.999)	—	—	—	—	—	—
» ημιαστικές (2.000 – 4.999)	10	14	26	1	19	59
Δημοτικό διαμέρισμα Αρναίας	10	14	26	1	19	59
Περιοχές αγροτικές	15	8	19	—	35	—
Δήμος Ζερβοχωρίων	7	8	9	—	32	34
Περιοχές αστικές	—	—	—	—	—	—
» ημιαστικές	—	—	—	—	—	—
» ημιαστικές (5.000 – 9.999)	—	—	—	—	—	—
» ημιαστικές (2.000 – 4.999)	—	—	—	—	—	—
» αγροτικές	7	8	9	—	32	34
Δήμος Καλλικράτειας	42	47	78	—	105	105
Περιοχές αστικές	—	—	—	—	—	—
» ημιαστικές	42	46	63	—	105	105
» ημιαστικές (5.000 – 9.999)	—	—	—	—	—	—
» ημιαστικές (2.000 – 4.999)	42	46	63	—	105	105
Δημοτικό διαμέρισμα Καλλικράτειας	42	46	63	—	105	105
Περιοχές αγροτικές	—	1	15	—	—	—
Δήμος Κασσάνδρας	45	36	118	4	96	99
Περιοχές αστικές	—	—	—	—	—	—
» ημιαστικές	22	20	42	4	39	99
» ημιαστικές (5.000 – 9.999)	—	—	—	—	—	—
» ημιαστικές (2.000 – 4.999)	22	20	42	4	39	99
Δημοτικό διαμέρισμα Κασσανδρείας	22	20	42	4	39	99
Περιοχές αγροτικές	23	16	76	—	57	—
Δήμος Μουδανίων	69	72	206	3	132	146
Περιοχές αστικές	—	—	—	—	—	—
» ημιαστικές	33	37	130	3	62	146
» ημιαστικές (5.000 – 9.999)	—	—	—	—	—	—
» ημιαστικές (2.000 – 4.999)	33	37	130	3	62	146
Δημοτικό διαμέρισμα Μουδανίων	33	37	130	3	62	146
Περιοχές αγροτικές	36	35	76	—	70	—

Πίνακας 1. Γάμοι, γεννήσεις ζώντων και θάνατοι στην Ελλάδα κατά το έτος 2004, κατά τόπο μόνιμης κατοικίας και τόπο του συμβάντος (συνέχεια)

γ) Κατά αστικότητα, πολεοδομικά συγκροτήματα, δήμους και κοινότητες, με κεντρικό οικισμό πόλη ή κωμόπολη

Περιοχές αστικές, ημιαστικές, αγροτικές Πολεοδομικά συγκροτήματα Δήμοι και κοινότητες με κεντρικό οικισμό πόλη ή κωμόπολη	Γάμοι κατά τόπο μόνιμης κατοικίας		Γεννήσεις ζώντων κατά τόπο		Θάνατοι κατά τόπο	
	του συζύγου	της συζύγου	μόνιμης κατοικίας της μητέρας	όπου έλαβε χώρα η γέννηση	μόνιμης κατοικίας του θανόντα	όπου συνέβη ο θάνατος
Δήμος Ορμυλίας	14	12	41	—	51	52
Περιοχές αστικές	—	—	—	—	—	—
» ημιαστικές	13	11	38	—	50	52
» ημιαστικές (5.000 – 9.999)	—	—	—	—	—	—
» ημιαστικές (2.000 – 4.999)	13	11	38	—	50	52
Δημοτικό διαμέρισμα Ορμυλίας	13	11	38	—	50	52
Περιοχές αγροτικές	1	1	3	—	1	—
Δήμος Παλλήνης	18	17	80	—	52	55
Περιοχές αστικές	—	—	—	—	—	—
» ημιαστικές	—	—	—	—	—	—
» ημιαστικές (5.000 – 9.999)	—	—	—	—	—	—
» ημιαστικές (2.000 – 4.999)	—	—	—	—	—	—
» αγροτικές	18	17	80	—	52	55
Δήμος Παναγίας	16	14	17	—	45	47
Περιοχές αστικές	—	—	—	—	—	—
» ημιαστικές	14	12	13	—	35	47
» ημιαστικές (5.000 – 9.999)	—	—	—	—	—	—
» ημιαστικές (2.000 – 4.999)	14	12	13	—	35	47
Δημοτικό διαμέρισμα Μεγάλης Παναγίας ...	14	12	13	—	35	47
Περιοχές αγροτικές	2	2	4	—	10	—
Δήμος Σιθωνίας	34	37	82	—	78	79
Περιοχές αστικές	—	—	—	—	—	—
» ημιαστικές	21	25	55	—	51	79
» ημιαστικές (5.000 – 9.999)	—	—	—	—	—	—
» ημιαστικές (2.000 – 4.999)	21	25	55	—	51	79
Δημοτικό διαμέρισμα Νέου Μαρμαρά	11	14	33	—	15	—
Δημοτικό διαμέρισμα Νικήτης	10	11	22	—	36	79
Περιοχές αγροτικές	13	12	27	—	27	—
Δήμος Σταγίρων – Ακάνθου	32	27	66	—	90	88
Περιοχές αστικές	—	—	—	—	—	—
» ημιαστικές	27	21	32	—	51	88
» ημιαστικές (5.000 – 9.999)	—	—	—	—	—	—
» ημιαστικές (2.000 – 4.999)	27	21	32	—	51	88
Δημοτικό διαμέρισμα Ιερισσού	27	21	32	—	51	88
Περιοχές αγροτικές	5	6	34	—	39	—
Δήμος Τορώνης	14	13	33	—	32	38
Περιοχές αστικές	—	—	—	—	—	—
» ημιαστικές	10	10	20	—	29	38
» ημιαστικές (5.000 – 9.999)	—	—	—	—	—	—
» ημιαστικές (2.000 – 4.999)	10	10	20	—	29	38
Δημοτικό διαμέρισμα Συκέας	10	10	20	—	29	38
Περιοχές αγροτικές	4	3	13	—	3	—
Δήμος Τριγλίας	25	20	42	—	51	64
Περιοχές αστικές	—	—	—	—	—	—
» ημιαστικές	12	11	32	—	39	64
» ημιαστικές (5.000 – 9.999)	—	—	—	—	—	—
» ημιαστικές (2.000 – 4.999)	12	11	32	—	39	64
Δημοτικό διαμέρισμα Τριγλίας	12	11	32	—	39	64
Περιοχές αγροτικές	13	9	10	—	12	—

Πίνακας 1. Γάμοι, γεννήσεις ζώντων και θάνατοι στην Ελλάδα κατά το έτος 2004, κατά τόπο μόνιμης κατοικίας και τόπο του συμβάντος (συνέχεια)

γ) Κατά αστικότητα, πολεοδομικά συγκροτήματα, δήμους και κοινότητες με κεντρικό οικισμό πόλη ή κωμόπολη

Περιοχές αστικές, ημιαστικές, αγροτικές Πολεοδομικά συγκροτήματα Δήμοι και κοινότητες με κεντρικό οικισμό πόλη ή κωμόπολη	Γάμοι κατά τόπο μόνιμης κατοικίας		Γεννήσεις ζώντων κατά τόπο		Θάνατοι κατά τόπο	
	του συζύγου	της συζύγου	μόνιμης κατοικίας της μητέρας	όπου έλαβε χώρα η γέννηση	μόνιμης κατοικίας του θανόντα	όπου συνέβη ο θάνατος
ΔΥΤΙΚΗ ΜΑΚΕΔΟΝΙΑ ΝΟΜΟΣ ΓΡΕΒΕΝΩΝ						
Δήμος Γρεβενών	81	85	163	124	131	125
Περιοχές αστικές	—	—	—	—	—	—
» ημιαστικές	72	74	151	124	93	125
» ημιαστικές (5.000 – 9.999)	72	74	151	124	93	125
Δημοτικό διαμέρισμα Γρεβενών	72	74	151	124	93	125
Περιοχές ημιαστικές (2.000 – 4.999)	—	—	—	—	—	—
» αγροτικές	9	11	12	—	38	—
Δήμος Βεντζίου	5	3	9	—	26	30
Περιοχές αστικές	—	—	—	—	—	—
» ημιαστικές	—	—	—	—	—	—
» ημιαστικές (5.000 – 9.999)	—	—	—	—	—	—
» ημιαστικές (2.000 – 4.999)	—	—	—	—	—	—
» αγροτικές	5	3	9	—	26	30
Δήμος Γόργιαννης	2	4	4	—	14	16
Περιοχές αστικές	—	—	—	—	—	—
» ημιαστικές	—	—	—	—	—	—
» ημιαστικές (5.000 – 9.999)	—	—	—	—	—	—
» ημιαστικές (2.000 – 4.999)	—	—	—	—	—	—
» αγροτικές	2	4	4	—	14	16
Δήμος Δεσκάτης	19	22	52	—	62	67
Περιοχές αστικές	—	—	—	—	—	—
» ημιαστικές	18	22	51	—	60	67
» ημιαστικές (5.000 – 9.999)	—	—	—	—	—	—
» ημιαστικές (2.000 – 4.999)	18	22	51	—	60	67
Δημοτικό διαμέρισμα Δεσκάτης	18	22	51	—	60	67
Περιοχές αγροτικές	1	—	1	—	2	—
Δήμος Ηρακλεωτών	9	7	8	—	34	37
Περιοχές αστικές	—	—	—	—	—	—
» ημιαστικές	—	—	—	—	—	—
» ημιαστικές (5.000 – 9.999)	—	—	—	—	—	—
» ημιαστικές (2.000 – 4.999)	—	—	—	—	—	—
» αγροτικές	9	7	8	—	34	37
Δήμος Θεόδωρου Ζιάκα	3	2	4	—	35	49
Περιοχές αστικές	—	—	—	—	—	—
» ημιαστικές	—	—	—	—	—	—
» ημιαστικές (5.000 – 9.999)	—	—	—	—	—	—
» ημιαστικές (2.000 – 4.999)	—	—	—	—	—	—
» αγροτικές	3	2	4	—	35	49
Δήμος Κοσμά του Αιωλού	3	2	3	—	24	26
Περιοχές αστικές	—	—	—	—	—	—
» ημιαστικές	—	—	—	—	—	—
» ημιαστικές (5.000 – 9.999)	—	—	—	—	—	—
» ημιαστικές (2.000 – 4.999)	—	—	—	—	—	—
» αγροτικές	3	2	3	—	24	26
Δήμος Χασίων	7	4	6	—	25	25
Περιοχές αστικές	—	—	—	—	—	—
» ημιαστικές	—	—	—	—	—	—
» ημιαστικές (5.000 – 9.999)	—	—	—	—	—	—
» ημιαστικές (2.000 – 4.999)	—	—	—	—	—	—
» αγροτικές	7	4	6	—	25	25
Κοινότητα Αθδέλλας	—	—	—	—	—	1
Περιοχές αστικές	—	—	—	—	—	—
» ημιαστικές	—	—	—	—	—	—
» ημιαστικές (5.000 – 9.999)	—	—	—	—	—	—
» ημιαστικές (2.000 – 4.999)	—	—	—	—	—	—
» αγροτικές	—	—	—	—	—	1

Πίνακας 1. Γάμοι, γεννήσεις ζώντων και θάνατοι στην Ελλάδα κατά το έτος 2004, κατά τόπο μόνιμης κατοικίας και τόπο του συμβάντος (συνέχεια)

γ) Κατά αστικότητα, πολεοδομικά συγκροτήματα, δήμους και κοινότητες με κεντρικό οικισμό πόλη ή κωμόπολη

Περιοχές αστικές, ημιαστικές, αγροτικές Πολεοδομικά συγκροτήματα Δήμοι και κοινότητες με κεντρικό οικισμό πόλη ή κωμόπολη	Γάμοι κατά τόπο μόνιμης κατοικίας		Γεννήσεις ζώντων κατά τόπο		Θάνατοι κατά τόπο	
	του συζύγου	της συζύγου	μόνιμης κατοικίας της μητέρας	όπου έλαβε χώρα η γέννηση	μόνιμης κατοικίας του θανόντα	όπου συνέβη ο θάνατος
Κοινότητα Δότσικου	—	—	—	—	—	1
Περιοχές αστικές	—	—	—	—	—	—
» ημιαστικές	—	—	—	—	—	—
» ημιαστικές (5.000 – 9.999)	—	—	—	—	—	—
» ημιαστικές (2.000 – 4.999)	—	—	—	—	—	—
» αγροτικές	—	—	—	—	—	1
Κοινότητα Μεσολουριού	—	—	—	—	1	—
Περιοχές αστικές	—	—	—	—	—	—
» ημιαστικές	—	—	—	—	—	—
» ημιαστικές (5.000 – 9.999)	—	—	—	—	—	—
» ημιαστικές (2.000 – 4.999)	—	—	—	—	—	—
» αγροτικές	—	—	—	—	1	—
Κοινότητα Περιβολίου	1	1	—	—	—	—
Περιοχές αστικές	—	—	—	—	—	—
» ημιαστικές	—	—	—	—	—	—
» ημιαστικές (5.000 – 9.999)	—	—	—	—	—	—
» ημιαστικές (2.000 – 4.999)	—	—	—	—	—	—
» αγροτικές	1	1	—	—	—	—
Κοινότητα Σαμαρίνης	—	—	—	—	2	3
Περιοχές αστικές	—	—	—	—	—	—
» ημιαστικές	—	—	—	—	—	—
» ημιαστικές (5.000 – 9.999)	—	—	—	—	—	—
» ημιαστικές (2.000 – 4.999)	—	—	—	—	—	—
» αγροτικές	—	—	—	—	2	3
Κοινότητα Σμίξης	—	—	—	—	2	2
Περιοχές αστικές	—	—	—	—	—	—
» ημιαστικές	—	—	—	—	—	—
» ημιαστικές (5.000 – 9.999)	—	—	—	—	—	—
» ημιαστικές (2.000 – 4.999)	—	—	—	—	—	—
» αγροτικές	—	—	—	—	2	2
Κοινότητα Φιλιππαίων	1	1	—	—	—	3
Περιοχές αστικές	—	—	—	—	—	—
» ημιαστικές	—	—	—	—	—	—
» ημιαστικές (5.000 – 9.999)	—	—	—	—	—	—
» ημιαστικές (2.000 – 4.999)	—	—	—	—	—	—
» αγροτικές	1	1	—	—	—	3
ΝΟΜΟΣ ΚΑΣΤΟΡΙΑΣ						
Δήμος Καστοριάς	78	82	154	391	136	116
Περιοχές αστικές	78	82	154	391	136	116
Δημοτικό διαμέρισμα Καστοριάς	78	82	154	391	136	116
Περιοχές ημιαστικές	—	—	—	—	—	—
» ημιαστικές (5.000 – 9.999)	—	—	—	—	—	—
» ημιαστικές (2.000 – 4.999)	—	—	—	—	—	—
» αγροτικές	—	—	—	—	—	—
Δήμος Αγίας Τριάδος	24	26	44	—	44	49
Περιοχές αστικές	—	—	—	—	—	—
» ημιαστικές	13	20	28	—	24	49
» ημιαστικές (5.000 – 9.999)	—	—	—	—	—	—
» ημιαστικές (2.000 – 4.999)	13	20	28	—	24	49
Δημοτικό διαμέρισμα Μανιάκων	13	20	28	—	24	49
Περιοχές αγροτικές	11	6	16	—	20	—
Δήμος Αγίων Αναργύρων	12	7	11	—	24	29
Περιοχές αστικές	—	—	—	—	—	—
» ημιαστικές	—	—	—	—	—	—
» ημιαστικές (5.000 – 9.999)	—	—	—	—	—	—
» ημιαστικές (2.000 – 4.999)	—	—	—	—	—	—
» αγροτικές	12	7	11	—	24	29

Πίνακας 1. Γάμοι, γεννήσεις ζώντων και θάνατοι στην Ελλάδα κατά το έτος 2004, κατά τόπο μόνιμης κατοικίας και τόπο του συμβάντος (συνέχεια)

γ) Κατά αστικότητα, πολεοδομικά συγκροτήματα, δήμους και κοινότητες με κεντρικό οικισμό πόλη ή κωμόπολη

Περιοχές αστικές, ημιαστικές, αγροτικές Πολεοδομικά συγκροτήματα Δήμοι και κοινότητες με κεντρικό οικισμό πόλη ή κωμόπολη	Γάμοι κατά τόπο μόνιμης κατοικίας		Γεννήσεις ζώντων κατά τόπο		Θάνατοι κατά τόπο	
	του συζύγου	της συζύγου	μόνιμης κατοικίας της μητέρας	όπου έλαβε χώρα η γέννηση	μόνιμης κατοικίας του θανόντα	όπου συνέβη ο θάνατος
Δήμος Ακριτών	3	6	7	2	7	9
Περιοχές αστικές	—	—	—	—	—	—
» ημιαστικές	—	—	—	—	—	—
» ημιαστικές (5.000 – 9.999)	—	—	—	—	—	—
» ημιαστικές (2.000 – 4.999)	—	—	—	—	—	—
» αγροτικές	3	6	7	2	7	9
Δήμος Αλιάκμονα	10	16	34	—	55	54
Περιοχές αστικές	—	—	—	—	—	—
» ημιαστικές	—	—	—	—	—	—
» ημιαστικές (5.000 – 9.999)	—	—	—	—	—	—
» ημιαστικές (2.000 – 4.999)	—	—	—	—	—	—
» αγροτικές	10	16	34	—	55	54
Δήμος Βιτοσίου	2	1	13	—	14	13
Περιοχές αστικές	—	—	—	—	—	—
» ημιαστικές	—	—	—	—	—	—
» ημιαστικές (5.000 – 9.999)	—	—	—	—	—	—
» ημιαστικές (2.000 – 4.999)	—	—	—	—	—	—
» αγροτικές	2	1	13	—	14	13
Δήμος Ίωνος Δραγούμη	9	6	26	—	40	49
Περιοχές αστικές	—	—	—	—	—	—
» ημιαστικές	—	—	—	—	—	—
» ημιαστικές (5.000 – 9.999)	—	—	—	—	—	—
» ημιαστικές (2.000 – 4.999)	—	—	—	—	—	—
» αγροτικές	9	6	26	—	40	49
Δήμος Κλεισούρας	9	7	1	—	5	4
Περιοχές αστικές	—	—	—	—	—	—
» ημιαστικές	—	—	—	—	—	—
» ημιαστικές (5.000 – 9.999)	—	—	—	—	—	—
» ημιαστικές (2.000 – 4.999)	—	—	—	—	—	—
» αγροτικές	9	7	1	—	5	4
Δήμος Κορσεσίων	5	5	4	—	21	15
Περιοχές αστικές	—	—	—	—	—	—
» ημιαστικές	—	—	—	—	—	—
» ημιαστικές (5.000 – 9.999)	—	—	—	—	—	—
» ημιαστικές (2.000 – 4.999)	—	—	—	—	—	—
» αγροτικές	5	5	4	—	21	15
Δήμος Μακεδνών	11	10	29	—	28	28
Περιοχές αστικές	—	—	—	—	—	—
» ημιαστικές	—	—	—	—	—	—
» ημιαστικές (5.000 – 9.999)	—	—	—	—	—	—
» ημιαστικές (2.000 – 4.999)	—	—	—	—	—	—
» αγροτικές	11	10	29	—	28	28
Δήμος Νεστορίου	7	5	9	1	20	26
Περιοχές αστικές	—	—	—	—	—	—
» ημιαστικές	—	—	—	—	—	—
» ημιαστικές (5.000 – 9.999)	—	—	—	—	—	—
» ημιαστικές (2.000 – 4.999)	—	—	—	—	—	—
» αγροτικές	7	5	9	1	20	26
Δήμος Ορεστίδος	33	37	86	2	95	95
Περιοχές αστικές	—	—	—	—	—	—
» ημιαστικές	32	36	85	2	92	95
» ημιαστικές (5.000 – 9.999)	32	36	85	2	92	95
Δημοτικό διαμέρισμα Άργους Ορεστικού	32	36	85	2	92	95
Περιοχές ημιαστικές (2.000 – 4.999)	—	—	—	—	—	—
» αγροτικές	1	1	1	—	3	—

Πίνακας 1. Γάμοι, γεννήσεις ζώντων και θάνατοι στην Ελλάδα κατά το έτος 2004, κατά τόπο μόνιμης κατοικίας και τόπο του συμβάντος (συνέχεια)

γ) Κατά αστικότητα, πολεοδομικά συγκροτήματα, δήμους και κοινότητες με κεντρικό οικισμό πόλη ή κωμόπολη

Περιοχές αστικές, ημιαστικές, αγροτικές Πολεοδομικά συγκροτήματα Δήμοι και κοινότητες με κεντρικό οικισμό πόλη ή κωμόπολη	Γάμοι κατά τόπο μόνιμης κατοικίας		Γεννήσεις ζώντων κατά τόπο		Θάνατοι κατά τόπο	
	του συζύγου	της συζύγου	μόνιμης κατοικίας της μητέρας	όπου έλαβε χώρα η γέννηση	μόνιμης κατοικίας του θανόντα	όπου συνέβη ο θάνατος
Κοινότητα Αρρένων	1	—	2	—	3	5
Περιοχές αστικές	—	—	—	—	—	—
» ημιαστικές	—	—	—	—	—	—
» ημιαστικές (5.000 – 9.999)	—	—	—	—	—	—
» ημιαστικές (2.000 – 4.999)	—	—	—	—	—	—
» αγροτικές	1	—	2	—	3	5
Κοινότητα Γράμμου	—	3	1	—	—	1
Περιοχές αστικές	—	—	—	—	—	—
» ημιαστικές	—	—	—	—	—	—
» ημιαστικές (5.000 – 9.999)	—	—	—	—	—	—
» ημιαστικές (2.000 – 4.999)	—	—	—	—	—	—
» αγροτικές	—	3	1	—	—	1
Κοινότητα Καστρακίου	3	1	4	—	4	6
Περιοχές αστικές	—	—	—	—	—	—
» ημιαστικές	—	—	—	—	—	—
» ημιαστικές (5.000 – 9.999)	—	—	—	—	—	—
» ημιαστικές (2.000 – 4.999)	—	—	—	—	—	—
» αγροτικές	3	1	4	—	4	6
ΝΟΜΟΣ ΚΟΖΑΝΗΣ						
Δήμος Κοζάνης	238	243	513	1.125	371	350
Περιοχές αστικές	204	231	494	1.125	311	350
Δημοτικό διαμέρισμα Κοζάνης	204	231	494	1.125	311	350
Περιοχές ημιαστικές	—	—	—	—	—	—
» ημιαστικές (5.000 – 9.999)	—	—	—	—	—	—
» ημιαστικές (2.000 – 4.999)	—	—	—	—	—	—
» αγροτικές	34	12	19	—	60	—
Δήμος Αγίας Παρασκευής	11	15	5	—	24	26
Περιοχές αστικές	—	—	—	—	—	—
» ημιαστικές	—	—	—	—	—	—
» ημιαστικές (5.000 – 9.999)	—	—	—	—	—	—
» ημιαστικές (2.000 – 4.999)	—	—	—	—	—	—
» αγροτικές	11	15	5	—	24	26
Δήμος Αιάνης	22	18	53	—	24	25
Περιοχές αστικές	—	—	—	—	—	—
» ημιαστικές	—	—	—	—	—	—
» ημιαστικές (5.000 – 9.999)	—	—	—	—	—	—
» ημιαστικές (2.000 – 4.999)	—	—	—	—	—	—
» αγροτικές	22	18	53	—	24	25
Δήμος Ασκίου	15	14	28	—	63	65
Περιοχές αστικές	—	—	—	—	—	—
» ημιαστικές	5	5	6	—	15	—
» ημιαστικές (5.000 – 9.999)	—	—	—	—	—	—
» ημιαστικές (2.000 – 4.999)	5	5	6	—	15	—
Δημοτικό διαμέρισμα Γαλατινής	5	5	6	—	15	—
Περιοχές αγροτικές	10	9	22	—	48	65
Δήμος Βελβεντού	13	14	33	3	43	44
Περιοχές αστικές	—	—	—	—	—	—
» ημιαστικές	13	14	33	3	43	44
» ημιαστικές (5.000 – 9.999)	—	—	—	—	—	—
» ημιαστικές (2.000 – 4.999)	13	14	33	3	43	44
Δημοτικό διαμέρισμα Βελβεντού	13	14	33	3	43	44
Περιοχές αγροτικές	—	—	—	—	—	—
Δήμος Βερμίου	13	10	21	—	49	55
Περιοχές αστικές	—	—	—	—	—	—
» ημιαστικές	—	—	—	—	—	—
» ημιαστικές (5.000 – 9.999)	—	—	—	—	—	—
» ημιαστικές (2.000 – 4.999)	—	—	—	—	—	—
» αγροτικές	13	10	21	—	49	55

Πίνακας 1. Γάμοι, γεννήσεις ζώντων και θάνατοι στην Ελλάδα κατά το έτος 2004, κατά τόπο μόνιμης κατοικίας και τόπο του συμβάντος (συνέχεια)

γ) Κατά αστικότητα, πολεοδομικά συγκροτήματα, δήμους και κοινότητες με κεντρικό οικισμό πόλη ή κωμόπολη

Περιοχές αστικές, ημιαστικές, αγροτικές Πολεοδομικά συγκροτήματα Δήμοι και κοινότητες με κεντρικό οικισμό πόλη ή κωμόπολη	Γάμοι κατά τόπο μόνιμης κατοικίας		Γεννήσεις ζώντων κατά τόπο		Θάνατοι κατά τόπο	
	του συζύγου	της συζύγου	μόνιμης κατοικίας της μητέρας	όπου έλαβε χώρα η γέννηση	μόνιμης κατοικίας του θανόντα	όπου συνέβη ο θάνατος
Δήμος Δημητρίου Υψηλάντη	12	13	23	—	35	36
Περιοχές αστικές	—	—	—	—	—	—
» ημιαστικές	—	—	—	—	—	—
» ημιαστικές (5.000 – 9.999)	—	—	—	—	—	—
» ημιαστικές (2.000 – 4.999)	—	—	—	—	—	—
» αγροτικές	12	13	23	—	35	36
Δήμος Ελιμείας	22	20	43	—	64	68
Περιοχές αστικές	—	—	—	—	—	—
» ημιαστικές	14	9	42	—	32	68
» ημιαστικές (5.000 – 9.999)	—	—	—	—	—	—
» ημιαστικές (2.000 – 4.999)	14	9	42	—	32	68
Δημοτικό διαμέρισμα Κρόκου	14	9	42	—	32	68
Περιοχές αγροτικές	8	11	1	—	32	—
Δήμος Ελλησπόντου	29	39	74	—	75	85
Περιοχές αστικές	—	—	—	—	—	—
» ημιαστικές	—	—	—	—	—	—
» ημιαστικές (5.000 – 9.999)	—	—	—	—	—	—
» ημιαστικές (2.000 – 4.999)	—	—	—	—	—	—
» αγροτικές	29	39	74	—	75	85
Δήμος Καμβουνίων	11	14	14	—	35	36
Περιοχές αστικές	—	—	—	—	—	—
» ημιαστικές	—	—	—	—	—	—
» ημιαστικές (5.000 – 9.999)	—	—	—	—	—	—
» ημιαστικές (2.000 – 4.999)	—	—	—	—	—	—
» αγροτικές	11	14	14	—	35	36
Δήμος Μουρικίου	22	8	39	—	56	62
Περιοχές αστικές	—	—	—	—	—	—
» ημιαστικές	—	—	—	—	—	—
» ημιαστικές (5.000 – 9.999)	—	—	—	—	—	—
» ημιαστικές (2.000 – 4.999)	—	—	—	—	—	—
» αγροτικές	22	8	39	—	56	62
Δήμος Νεάπολης	15	10	25	—	65	80
Περιοχές αστικές	—	—	—	—	—	—
» ημιαστικές	—	—	—	—	—	—
» ημιαστικές (5.000 – 9.999)	—	—	—	—	—	—
» ημιαστικές (2.000 – 4.999)	—	—	—	—	—	—
» αγροτικές	15	10	25	—	65	80
Δήμος Πτολεμαΐδας	161	181	369	401	290	274
Περιοχές αστικές	135	173	343	401	233	274
Δημοτικό διαμέρισμα Πτολεμαΐδας	135	173	343	401	233	274
Περιοχές ημιαστικές	—	—	—	—	—	—
» ημιαστικές (5.000 – 9.999)	—	—	—	—	—	—
» ημιαστικές (2.000 – 4.999)	—	—	—	—	—	—
» αγροτικές	26	8	26	—	57	—
Δήμος Σερβίων	37	39	63	—	129	136
Περιοχές αστικές	—	—	—	—	—	—
» ημιαστικές	24	28	55	—	65	136
» ημιαστικές (5.000 – 9.999)	—	—	—	—	—	—
» ημιαστικές (2.000 – 4.999)	24	28	55	—	65	136
Δημοτικό διαμέρισμα Σερβίων	24	28	55	—	65	136
Περιοχές αγροτικές	13	11	8	—	64	—
Δήμος Σιάτιστας	27	24	78	—	62	64
Περιοχές αστικές	—	—	—	—	—	—
» ημιαστικές	23	24	76	—	49	64
» ημιαστικές (5.000 – 9.999)	23	24	76	—	49	64
Δημοτικό διαμέρισμα Σιάτιστας	23	24	76	—	49	64
Περιοχές ημιαστικές (2.000 – 4.999)	—	—	—	—	—	—
Περιοχές αγροτικές	4	—	2	—	13	—

Πίνακας 1. Γάμοι, γεννήσεις ζώντων και θάνατοι στην Ελλάδα κατά το έτος 2004, κατά τόπο μόνιμης κατοικίας και τόπο του συμβάντος (συνέχεια)

γ) Κατά αστικότητα, πολεοδομικά συγκροτήματα, δήμους και κοινότητες με κεντρικό οικισμό πόλη ή κωμόπολη

Περιοχές αστικές, ημιαστικές, αγροτικές Πολεοδομικά συγκροτήματα Δήμοι και κοινότητες με κεντρικό οικισμό πόλη ή κωμόπολη	Γάμοι κατά τόπο μόνιμης κατοικίας		Γεννήσεις ζώντων κατά τόπο		Θάνατοι κατά τόπο	
	του συζύγου	της συζύγου	μόνιμης κατοικίας της μητέρας	όπου έλαβε χώρα η γέννηση	μόνιμης κατοικίας του θανόντα	όπου συνέβη ο θάνατος
Δήμος Τσοτιλίου	15	8	20	—	85	85
Περιοχές αστικές	—	—	—	—	—	—
» ημιαστικές	—	—	—	—	—	—
» ημιαστικές (5.000 – 9.999)	—	—	—	—	—	—
» ημιαστικές (2.000 – 4.999)	—	—	—	—	—	—
» αγροτικές	15	8	20	—	85	85
Κοινότητα Βλαστής	1	1	1	—	5	16
Περιοχές αστικές	—	—	—	—	—	—
» ημιαστικές	—	—	—	—	—	—
» ημιαστικές (5.000 – 9.999)	—	—	—	—	—	—
» ημιαστικές (2.000 – 4.999)	—	—	—	—	—	—
» αγροτικές	1	1	1	—	5	16
Κοινότητα Λιβαδερού	8	4	6	1	20	20
Περιοχές αστικές	—	—	—	—	—	—
» ημιαστικές	—	—	—	—	—	—
» ημιαστικές (5.000 – 9.999)	—	—	—	—	—	—
» ημιαστικές (2.000 – 4.999)	—	—	—	—	—	—
» αγροτικές	8	4	6	1	20	20
Κοινότητα Πενταλόφου	5	1	2	—	7	9
Περιοχές αστικές	—	—	—	—	—	—
» ημιαστικές	—	—	—	—	—	—
» ημιαστικές (5.000 – 9.999)	—	—	—	—	—	—
» ημιαστικές (2.000 – 4.999)	—	—	—	—	—	—
» αγροτικές	5	1	2	—	7	9
ΝΟΜΟΣ ΦΛΩΡΙΝΗΣ						
Δήμος Φλώρινας	72	83	154	236	139	142
Περιοχές αστικές	64	76	150	236	117	142
Δημοτικό διαμέρισμα Φλώρινας	64	76	150	236	117	142
Περιοχές ημιαστικές	—	—	—	—	—	—
» ημιαστικές (5.000 – 9.999)	—	—	—	—	—	—
» ημιαστικές (2.000 – 4.999)	—	—	—	—	—	—
» αγροτικές	8	7	4	—	22	—
Δήμος Αετού	16	18	29	—	53	60
Περιοχές αστικές	—	—	—	—	—	—
» ημιαστικές	—	—	—	—	—	—
» ημιαστικές (5.000 – 9.999)	—	—	—	—	—	—
» ημιαστικές (2.000 – 4.999)	—	—	—	—	—	—
» αγροτικές	16	18	29	—	53	60
Δήμος Αμυνταίου	43	41	79	1	84	79
Περιοχές αστικές	—	—	—	—	—	—
» ημιαστικές	29	32	59	1	42	79
» ημιαστικές (5.000 – 9.999)	—	—	—	—	—	—
» ημιαστικές (2.000 – 4.999)	29	32	59	1	42	79
Δημοτικό διαμέρισμα Αμυνταίου	29	32	59	1	42	79
Περιοχές αγροτικές	14	9	20	—	42	—
Δήμος Κάτω Κλεινών	26	24	29	—	50	58
Περιοχές αστικές	—	—	—	—	—	—
» ημιαστικές	—	—	—	—	—	—
» ημιαστικές (5.000 – 9.999)	—	—	—	—	—	—
» ημιαστικές (2.000 – 4.999)	—	—	—	—	—	—
» αγροτικές	26	24	29	—	50	58
Δήμος Μελίτης	24	13	69	—	93	96
Περιοχές αστικές	—	—	—	—	—	—
» ημιαστικές	—	—	—	—	—	—
» ημιαστικές (5.000 – 9.999)	—	—	—	—	—	—
» ημιαστικές (2.000 – 4.999)	—	—	—	—	—	—
» αγροτικές	24	13	69	—	93	96

Πίνακας 1. Γάμοι, γεννήσεις ζώντων και θάνατοι στην Ελλάδα κατά το έτος 2004, κατά τόπο μόνιμης κατοικίας και τόπο του συμβάντος (συνέχεια)

γ) Κατά αστικότητα, πολεοδομικά συγκροτήματα, δήμους και κοινότητες με κεντρικό οικισμό πόλη ή κωμόπολη

Περιοχές αστικές, ημιαστικές, αγροτικές Πολεοδομικά συγκροτήματα Δήμοι και κοινότητες με κεντρικό οικισμό πόλη ή κωμόπολη	Γάμοι κατά τόπο μόνιμης κατοικίας		Γεννήσεις ζώντων κατά τόπο		Θάνατοι κατά τόπο	
	του συζύγου	της συζύγου	μόνιμης κατοικίας της μητέρας	όπου έλαβε χώρα η γέννηση	μόνιμης κατοικίας του θανόντα	όπου συνέβη ο θάνατος
Δήμος Περάσματος	13	17	48	—	61	62
Περιοχές αστικές	—	—	—	—	—	—
» ημιαστικές	—	—	—	—	—	—
» ημιαστικές (5.000 – 9.999)	—	—	—	—	—	—
» ημιαστικές (2.000 – 4.999)	—	—	—	—	—	—
» αγροτικές	13	17	48	—	61	62
Δήμος Πρεσπών	8	6	11	—	21	20
Περιοχές αστικές	—	—	—	—	—	—
» ημιαστικές	—	—	—	—	—	—
» ημιαστικές (5.000 – 9.999)	—	—	—	—	—	—
» ημιαστικές (2.000 – 4.999)	—	—	—	—	—	—
» αγροτικές	8	6	11	—	21	20
Δήμος Φιλώτα	20	18	43	—	59	61
Περιοχές αστικές	—	—	—	—	—	—
» ημιαστικές	—	—	—	—	—	—
» ημιαστικές (5.000 – 9.999)	—	—	—	—	—	—
» ημιαστικές (2.000 – 4.999)	—	—	—	—	—	—
» αγροτικές	20	18	43	—	59	61
Κοινότητα Βαρίκου	3	2	6	—	9	9
Περιοχές αστικές	—	—	—	—	—	—
» ημιαστικές	—	—	—	—	—	—
» ημιαστικές (5.000 – 9.999)	—	—	—	—	—	—
» ημιαστικές (2.000 – 4.999)	—	—	—	—	—	—
» αγροτικές	3	2	6	—	9	9
Κοινότητα Κρυσταλλοπηγής	1	1	3	—	—	2
Περιοχές αστικές	—	—	—	—	—	—
» ημιαστικές	—	—	—	—	—	—
» ημιαστικές (5.000 – 9.999)	—	—	—	—	—	—
» ημιαστικές (2.000 – 4.999)	—	—	—	—	—	—
» αγροτικές	1	1	3	—	—	2
Κοινότητα Λεχόθου	8	7	5	—	12	11
Περιοχές αστικές	—	—	—	—	—	—
» ημιαστικές	—	—	—	—	—	—
» ημιαστικές (5.000 – 9.999)	—	—	—	—	—	—
» ημιαστικές (2.000 – 4.999)	—	—	—	—	—	—
» αγροτικές	8	7	5	—	12	11
Κοινότητα Νυμφαίου	1	—	—	—	2	5
Περιοχές αστικές	—	—	—	—	—	—
» ημιαστικές	—	—	—	—	—	—
» ημιαστικές (5.000 – 9.999)	—	—	—	—	—	—
» ημιαστικές (2.000 – 4.999)	—	—	—	—	—	—
» αγροτικές	1	—	—	—	2	5
ΘΕΣΣΑΛΙΑ						
ΝΟΜΟΣ ΚΑΡΔΙΤΣΗΣ						
Δήμος Καρδίτης	214	210	493	702	406	373
Περιοχές αστικές	202	191	459	702	377	373
Δημοτικό διαμέρισμα Καρδίτης	202	191	459	702	377	373
Περιοχές ημιαστικές	6	6	13	—	7	—
» ημιαστικές (5.000 – 9.999)	—	—	—	—	—	—
» ημιαστικές (2.000 – 4.999)	6	6	13	—	7	—
Δημοτικό διαμέρισμα Καρδίτσομαγούλας ...	6	6	13	—	7	—
Περιοχές αγροτικές	6	13	21	—	22	—
Δήμος Αργιθέας	5	1	7	—	9	18
Περιοχές αστικές	—	—	—	—	—	—
» ημιαστικές	—	—	—	—	—	—
» ημιαστικές (5.000 – 9.999)	—	—	—	—	—	—
» ημιαστικές (2.000 – 4.999)	—	—	—	—	—	—
» αγροτικές	5	1	7	—	9	18

Πίνακας 1. Γάμοι, γεννήσεις ζώντων και θάνατοι στην Ελλάδα κατά το έτος 2004, κατά τόπο μόνιμης κατοικίας και τόπο του συμβάντος (συνέχεια)

γ) Κατά αστικότητα, πολεοδομικά συγκροτήματα, δήμους και κοινότητες με κεντρικό οικισμό πόλη ή κωμόπολη

Περιοχές αστικές, ημιαστικές, αγροτικές Πολεοδομικά συγκροτήματα Δήμοι και κοινότητες με κεντρικό οικισμό πόλη ή κωμόπολη	Γάμοι κατά τόπο μόνιμης κατοικίας		Γεννήσεις ζώντων κατά τόπο		Θάνατοι κατά τόπο	
	του συζύγου	της συζύγου	μόνιμης κατοικίας της μητέρας	όπου έλαβε χώρα η γέννηση	μόνιμης κατοικίας του θανόντα	όπου συνέβη ο θάνατος
Δήμος Αρνης	8	18	12	—	50	50
Περιοχές αστικές	—	—	—	—	—	—
» ημιαστικές	—	—	—	—	—	—
» ημιαστικές (5.000 – 9.999)	—	—	—	—	—	—
» ημιαστικές (2.000 – 4.999)	—	—	—	—	—	—
» αγροτικές	8	18	12	—	50	50
Δήμος Αχελώου	2	2	1	—	19	19
Περιοχές αστικές	—	—	—	—	—	—
» ημιαστικές	—	—	—	—	—	—
» ημιαστικές (5.000 – 9.999)	—	—	—	—	—	—
» ημιαστικές (2.000 – 4.999)	—	—	—	—	—	—
» αγροτικές	2	2	1	—	19	19
Δήμος Ιθώμης	4	4	4	—	66	73
Περιοχές αστικές	—	—	—	—	—	—
» ημιαστικές	—	—	—	—	—	—
» ημιαστικές (5.000 – 9.999)	—	—	—	—	—	—
» ημιαστικές (2.000 – 4.999)	—	—	—	—	—	—
» αγροτικές	4	4	4	—	66	73
Δήμος Ιτάμου	3	4	12	—	74	89
Περιοχές αστικές	—	—	—	—	—	—
» ημιαστικές	—	—	—	—	—	—
» ημιαστικές (5.000 – 9.999)	—	—	—	—	—	—
» ημιαστικές (2.000 – 4.999)	—	—	—	—	—	—
» αγροτικές	3	4	12	—	74	89
Δήμος Καλλίφωνου	10	14	8	—	54	57
Περιοχές αστικές	—	—	—	—	—	—
» ημιαστικές	—	—	—	—	—	—
» ημιαστικές (5.000 – 9.999)	—	—	—	—	—	—
» ημιαστικές (2.000 – 4.999)	—	—	—	—	—	—
» αγροτικές	10	14	8	—	54	57
Δήμος Κάμπου	12	8	25	—	68	75
Περιοχές αστικές	—	—	—	—	—	—
» ημιαστικές	—	—	—	—	—	—
» ημιαστικές (5.000 – 9.999)	—	—	—	—	—	—
» ημιαστικές (2.000 – 4.999)	—	—	—	—	—	—
» αγροτικές	12	8	25	—	68	75
Δήμος Μενελαΐδας	6	3	7	—	37	49
Περιοχές αστικές	—	—	—	—	—	—
» ημιαστικές	—	—	—	—	—	—
» ημιαστικές (5.000 – 9.999)	—	—	—	—	—	—
» ημιαστικές (2.000 – 4.999)	—	—	—	—	—	—
» αγροτικές	6	3	7	—	37	49
Δήμος Μητρόπολης	9	9	15	—	68	74
Περιοχές αστικές	—	—	—	—	—	—
» ημιαστικές	—	—	—	—	—	—
» ημιαστικές (5.000 – 9.999)	—	—	—	—	—	—
» ημιαστικές (2.000 – 4.999)	—	—	—	—	—	—
» αγροτικές	9	9	15	—	68	74
Δήμος Μουζακίου	33	35	47	1	120	137
Περιοχές αστικές	—	—	—	—	—	—
» ημιαστικές	15	19	24	1	39	137
» ημιαστικές (5.000 – 9.999)	—	—	—	—	—	—
» ημιαστικές (2.000 – 4.999)	15	19	24	1	39	137
Δημοτικό διαμέρισμα Μουζακίου	15	19	24	1	39	137
Περιοχές αγροτικές	18	16	23	—	81	—

Πίνακας 1. Γάμοι, γεννήσεις ζώντων και θάνατοι στην Ελλάδα κατά το έτος 2004, κατά τόπο μόνιμης κατοικίας και τόπο του συμβάντος (συνέχεια)

γ) Κατά αστικότητα, πολεοδομικά συγκροτήματα, δήμους και κοινότητες με κεντρικό οικισμό πόλη ή κωμόπολη

Περιοχές αστικές, ημιαστικές, αγροτικές Πολεοδομικά συγκροτήματα Δήμοι και κοινότητες με κεντρικό οικισμό πόλη ή κωμόπολη	Γάμοι κατά τόπο μόνιμης κατοικίας		Γεννήσεις ζώντων κατά τόπο		Θάνατοι κατά τόπο	
	του συζύγου	της συζύγου	μόνιμης κατοικίας της μητέρας	όπου έλαβε χώρα η γέννηση	μόνιμης κατοικίας του θανόντα	όπου συνέβη ο θάνατος
Δήμος Νεβρόπολης Αγράφων	1	1	8	—	29	33
Περιοχές αστικές	—	—	—	—	—	—
» ημιαστικές	—	—	—	—	—	—
» ημιαστικές (5.000 – 9.999)	—	—	—	—	—	—
» ημιαστικές (2.000 – 4.999)	—	—	—	—	—	—
» αγροτικές	1	1	8	—	29	33
Δήμος Παλαμά	40	57	62	—	108	113
Περιοχές αστικές	—	—	—	—	—	—
» ημιαστικές	25	41	46	—	66	113
» ημιαστικές (5.000 – 9.999)	25	41	46	—	66	113
Δημοτικό διαμέρισμα Παλαμά	25	41	46	—	66	113
Περιοχές ημιαστικές (2.000 – 4.999)	—	—	—	—	—	—
» αγροτικές	15	16	16	—	42	—
Δήμος Παμισού	17	13	26	—	56	60
Περιοχές αστικές	—	—	—	—	—	—
» ημιαστικές	6	7	17	—	16	60
» ημιαστικές (5.000 – 9.999)	—	—	—	—	—	—
» ημιαστικές (2.000 – 4.999)	6	7	17	—	16	60
Δημοτικό διαμέρισμα Αγναντερού	6	7	17	—	16	60
Περιοχές αγροτικές	11	6	9	—	40	—
Δήμος Πλαστήρα	2	3	7	—	44	45
Περιοχές αστικές	—	—	—	—	—	—
» ημιαστικές	—	—	—	—	—	—
» ημιαστικές (5.000 – 9.999)	—	—	—	—	—	—
» ημιαστικές (2.000 – 4.999)	—	—	—	—	—	—
» αγροτικές	2	3	7	—	44	45
Δήμος Ρεντίνης	—	—	—	—	3	10
Περιοχές αστικές	—	—	—	—	—	—
» ημιαστικές	—	—	—	—	—	—
» ημιαστικές (5.000 – 9.999)	—	—	—	—	—	—
» ημιαστικές (2.000 – 4.999)	—	—	—	—	—	—
» αγροτικές	—	—	—	—	3	10
Δήμος Σελλάνων	21	18	19	—	59	58
Περιοχές αστικές	—	—	—	—	—	—
» ημιαστικές	14	9	8	—	17	58
» ημιαστικές (5.000 – 9.999)	—	—	—	—	—	—
» ημιαστικές (2.000 – 4.999)	14	9	8	—	17	58
Δημοτικό διαμέρισμα Προαστίου	14	9	8	—	17	58
Περιοχές αγροτικές	7	9	11	—	42	—
Δήμος Σοφάδων	55	52	142	—	141	151
Περιοχές αστικές	—	—	—	—	—	—
» ημιαστικές	36	34	115	—	58	151
» ημιαστικές (5.000 – 9.999)	36	34	115	—	58	151
Δημοτικό διαμέρισμα Σοφάδων	36	34	115	—	58	151
Περιοχές ημιαστικές (2.000 – 4.999)	—	—	—	—	—	—
» αγροτικές	19	18	27	—	83	—
Δήμος Ταμασίου	11	9	18	—	52	51
Περιοχές αστικές	—	—	—	—	—	—
» ημιαστικές	—	—	—	—	—	—
» ημιαστικές (5.000 – 9.999)	—	—	—	—	—	—
» ημιαστικές (2.000 – 4.999)	—	—	—	—	—	—
» αγροτικές	11	9	18	—	52	51
Δήμος Φύλλου	13	10	15	—	59	64
Περιοχές αστικές	—	—	—	—	—	—
» ημιαστικές	—	—	—	—	—	—
» ημιαστικές (5.000 – 9.999)	—	—	—	—	—	—
» ημιαστικές (2.000 – 4.999)	—	—	—	—	—	—
» αγροτικές	13	10	15	—	59	64

Πίνακας 1. Γάμοι, γεννήσεις ζώντων και θάνατοι στην Ελλάδα κατά το έτος 2004, κατά τόπο μόνιμης κατοικίας και τόπο του συμβάντος (συνέχεια)

γ) Κατά αστικότητα, πολεοδομικά συγκροτήματα, δήμους και κοινότητες με κεντρικό οικισμό πόλη ή κωμόπολη

Περιοχές αστικές, ημιαστικές, αγροτικές Πολεοδομικά συγκροτήματα Δήμοι και κοινότητες με κεντρικό οικισμό πόλη ή κωμόπολη	Γάμοι κατά τόπο μόνιμης κατοικίας		Γεννήσεις ζώντων κατά τόπο		Θάνατοι κατά τόπο	
	του συζύγου	της συζύγου	μόνιμης κατοικίας της μητέρας	όπου έλαβε χώρα η γέννηση	μόνιμης κατοικίας του θανόντα	όπου συνέβη ο θάνατος
Κοινότητα Αθαμανών	1	2	1	—	9	11
Περιοχές αστικές	—	—	—	—	—	—
» ημιαστικές	—	—	—	—	—	—
» ημιαστικές (5.000 – 9.999)	—	—	—	—	—	—
» ημιαστικές (2.000 – 4.999)	—	—	—	—	—	—
» αγροτικές	1	2	1	—	9	11
ΝΟΜΟΣ ΛΑΡΙΣΗΣ						
Δήμος Λάρισας	767	757	1.774	3.318	958	877
Περιοχές αστικές	765	754	1.763	3.318	948	877
Δημοτικό διαμέρισμα Λάρισας	765	754	1.763	3.318	948	877
Περιοχές ημιαστικές	—	—	—	—	—	—
» ημιαστικές (5.000 – 9.999)	—	—	—	—	—	—
» ημιαστικές (2.000 – 4.999)	—	—	—	—	—	—
» αγροτικές	2	3	11	—	10	—
Δήμος Αγιάς	31	34	54	—	69	75
Περιοχές αστικές	—	—	—	—	—	—
» ημιαστικές	17	21	35	—	33	75
» ημιαστικές (5.000 – 9.999)	—	—	—	—	—	—
» ημιαστικές (2.000 – 4.999)	17	21	35	—	33	75
Δημοτικό διαμέρισμα Αγιάς	17	21	35	—	33	75
Περιοχές αγροτικές	14	13	19	—	36	—
Δήμος Αμπελώνος	29	40	78	—	104	100
Περιοχές αστικές	—	—	—	—	—	—
» ημιαστικές	23	31	67	—	76	100
» ημιαστικές (5.000 – 9.999)	23	31	67	—	76	100
Δημοτικό διαμέρισμα Αμπελώνος	23	31	67	—	76	100
Περιοχές ημιαστικές (2.000 – 4.999)	—	—	—	—	—	—
» αγροτικές	6	9	11	—	28	—
Δήμος Αντιχασίων	12	10	18	—	41	42
Περιοχές αστικές	—	—	—	—	—	—
» ημιαστικές	10	8	9	—	32	42
» ημιαστικές (5.000 – 9.999)	—	—	—	—	—	—
» ημιαστικές (2.000 – 4.999)	10	8	9	—	32	42
Δημοτικό διαμέρισμα Κρανέας Ελασσώνος ..	10	8	9	—	32	42
Περιοχές αγροτικές	2	2	9	—	9	—
Δήμος Αρμενίου	10	9	12	—	28	29
Περιοχές αστικές	—	—	—	—	—	—
» ημιαστικές	—	—	—	—	—	—
» ημιαστικές (5.000 – 9.999)	—	—	—	—	—	—
» ημιαστικές (2.000 – 4.999)	—	—	—	—	—	—
» αγροτικές	10	9	12	—	28	29
Δήμος Γιάννουλης	35	41	103	—	53	54
Περιοχές αστικές	—	—	—	—	—	—
» ημιαστικές	35	41	103	—	53	54
» ημιαστικές (5.000 – 9.999)	—	—	—	—	—	—
» ημιαστικές (2.000 – 4.999)	35	41	103	—	53	54
Δημοτικό διαμέρισμα Γιάννουλης	23	23	77	—	33	54
Δημοτικό διαμέρισμα Φαλάννης	12	18	26	—	20	—
Περιοχές αγροτικές	—	—	—	—	—	—
Δήμος Γόννων	11	10	17	—	41	42
Περιοχές αστικές	—	—	—	—	—	—
» ημιαστικές	10	8	14	—	32	42
» ημιαστικές (5.000 – 9.999)	—	—	—	—	—	—
» ημιαστικές (2.000 – 4.999)	10	8	14	—	32	42
Δημοτικό διαμέρισμα Γόννων	10	8	14	—	32	42
Περιοχές αγροτικές	1	2	3	—	9	—

Πίνακας 1. Γάμοι, γεννήσεις ζώντων και θάνατοι στην Ελλάδα κατά το έτος 2004, κατά τόπο μόνιμης κατοικίας και τόπο του συμβάντος (συνέχεια)

γ) Κατά αστικότητα, πολεοδομικά συγκροτήματα, δήμους και κοινότητες με κεντρικό οικισμό πόλη ή κωμόπολη

Περιοχές αστικές, ημιαστικές, αγροτικές Πολεοδομικά συγκροτήματα Δήμοι και κοινότητες με κεντρικό οικισμό πόλη ή κωμόπολη	Γάμοι κατά τόπο μόνιμης κατοικίας		Γεννήσεις ζώντων κατά τόπο		Θάνατοι κατά τόπο	
	του συζύγου	της συζύγου	μόνιμης κατοικίας της μητέρας	όπου έλαβε χώρα η γέννηση	μόνιμης κατοικίας του θανόντα	όπου συνέβη ο θάνατος
Δήμος Ελασσόνας	70	53	132	1	160	164
Περιοχές αστικές	—	—	—	—	—	—
» ημιαστικές	62	46	108	1	102	164
» ημιαστικές (5.000 – 9.999)	51	39	98	1	75	164
Δημοτικό διαμέρισμα Ελασσόνας	51	39	98	1	75	164
Περιοχές ημιαστικές (2.000 – 4.999)	11	7	10	—	27	—
Δημοτικό διαμέρισμα Τσαριτσάνης	11	7	10	—	27	—
Περιοχές αγροτικές	8	7	24	—	58	—
Δήμος Ενιππέα	20	16	20	—	55	60
Περιοχές αστικές	—	—	—	—	—	—
» ημιαστικές	—	—	—	—	—	—
» ημιαστικές (5.000 – 9.999)	—	—	—	—	—	—
» ημιαστικές (2.000 – 4.999)	—	—	—	—	—	—
» αγροτικές	20	16	20	—	55	60
Δήμος Ευρυμενών	9	5	10	—	34	33
Περιοχές αστικές	—	—	—	—	—	—
» ημιαστικές	—	—	—	—	—	—
» ημιαστικές (5.000 – 9.999)	—	—	—	—	—	—
» ημιαστικές (2.000 – 4.999)	—	—	—	—	—	—
» αγροτικές	9	5	10	—	34	33
Δήμος Κάτω Ολύμπου	11	25	16	—	65	68
Περιοχές αστικές	—	—	—	—	—	—
» ημιαστικές	—	—	—	—	—	—
» ημιαστικές (5.000 – 9.999)	—	—	—	—	—	—
» ημιαστικές (2.000 – 4.999)	—	—	—	—	—	—
» αγροτικές	11	25	16	—	65	68
Δήμος Κιλελέρ	10	12	20	—	36	46
Περιοχές αστικές	—	—	—	—	—	—
» ημιαστικές	—	—	—	—	—	—
» ημιαστικές (5.000 – 9.999)	—	—	—	—	—	—
» ημιαστικές (2.000 – 4.999)	—	—	—	—	—	—
» αγροτικές	10	12	20	—	36	46
Δήμος Κοιλιάδος	11	16	18	—	29	34
Περιοχές αστικές	—	—	—	—	—	—
» ημιαστικές	—	—	—	—	—	—
» ημιαστικές (5.000 – 9.999)	—	—	—	—	—	—
» ημιαστικές (2.000 – 4.999)	—	—	—	—	—	—
» αγροτικές	11	16	18	—	29	34
Δήμος Κραννώνος	6	8	4	—	35	43
Περιοχές αστικές	—	—	—	—	—	—
» ημιαστικές	—	—	—	—	—	—
» ημιαστικές (5.000 – 9.999)	—	—	—	—	—	—
» ημιαστικές (2.000 – 4.999)	—	—	—	—	—	—
» αγροτικές	6	8	4	—	35	43
Δήμος Λακέρειας	3	—	3	—	21	22
Περιοχές αστικές	—	—	—	—	—	—
» ημιαστικές	—	—	—	—	—	—
» ημιαστικές (5.000 – 9.999)	—	—	—	—	—	—
» ημιαστικές (2.000 – 4.999)	—	—	—	—	—	—
» αγροτικές	3	—	3	—	21	22
Δήμος Λιβαδίου	11	15	24	—	47	48
Περιοχές αστικές	—	—	—	—	—	—
» ημιαστικές	10	15	23	—	41	48
» ημιαστικές (5.000 – 9.999)	—	—	—	—	—	—
» ημιαστικές (2.000 – 4.999)	10	15	23	—	41	48
Δημοτικό διαμέρισμα Λιβαδίου	10	15	23	—	41	48
Περιοχές αγροτικές	1	—	1	—	6	—

Πίνακας 1. Γάμοι, γεννήσεις ζώντων και θάνατοι στην Ελλάδα κατά το έτος 2004, κατά τόπο μόνιμης κατοικίας και τόπο του συμβάντος (συνέχεια)

γ) Κατά αστικότητα, πολεοδομικά συγκροτήματα, δήμους και κοινότητες με κεντρικό οικισμό πόλη ή κωμόπολη

Περιοχές αστικές, ημιαστικές, αγροτικές Πολεοδομικά συγκροτήματα Δήμοι και κοινότητες με κεντρικό οικισμό πόλη ή κωμόπολη	Γάμοι κατά τόπο μόνιμης κατοικίας		Γεννήσεις ζώντων κατά τόπο		Θάνατοι κατά τόπο	
	του συζύγου	της συζύγου	μόνιμης κατοικίας της μητέρας	όπου έλαβε χώρα η γέννηση	μόνιμης κατοικίας του θανόντα	όπου συνέβη ο θάνατος
Δήμος Μακρυχωρίου	5	4	20	—	42	45
Περιοχές αστικές	—	—	—	—	—	—
» ημιαστικές	—	—	—	—	—	—
» ημιαστικές (5.000 – 9.999)	—	—	—	—	—	—
» ημιαστικές (2.000 – 4.999)	—	—	—	—	—	—
» αγροτικές	5	4	20	—	42	45
Δήμος Μελιθοιάς	10	10	12	—	59	58
Περιοχές αστικές	—	—	—	—	—	—
» ημιαστικές	—	—	—	—	—	—
» ημιαστικές (5.000 – 9.999)	—	—	—	—	—	—
» ημιαστικές (2.000 – 4.999)	—	—	—	—	—	—
» αγροτικές	10	10	12	—	59	58
Δήμος Ναρθακίου	10	6	12	—	25	25
Περιοχές αστικές	—	—	—	—	—	—
» ημιαστικές	—	—	—	—	—	—
» ημιαστικές (5.000 – 9.999)	—	—	—	—	—	—
» ημιαστικές (2.000 – 4.999)	—	—	—	—	—	—
» αγροτικές	10	6	12	—	25	25
Δήμος Νεσσώνος	14	12	31	—	70	76
Περιοχές αστικές	—	—	—	—	—	—
» ημιαστικές	10	11	20	—	35	76
» ημιαστικές (5.000 – 9.999)	—	—	—	—	—	—
» ημιαστικές (2.000 – 4.999)	10	11	20	—	35	76
Δημοτικό διαμέρισμα Συκουρίου	10	11	20	—	35	76
Περιοχές αγροτικές	4	1	11	—	35	—
Δήμος Νικαίας	27	28	26	1	78	87
Περιοχές αστικές	—	—	—	—	—	—
» ημιαστικές	20	20	21	1	34	87
» ημιαστικές (5.000 – 9.999)	—	—	—	—	—	—
» ημιαστικές (2.000 – 4.999)	20	20	21	1	34	87
Δημοτικό διαμέρισμα Νικαίας	20	20	21	1	34	87
Περιοχές αγροτικές	7	8	5	—	44	—
Δήμος Ολύμπου	10	17	9	—	31	34
Περιοχές αστικές	—	—	—	—	—	—
» ημιαστικές	—	—	—	—	—	—
» ημιαστικές (5.000 – 9.999)	—	—	—	—	—	—
» ημιαστικές (2.000 – 4.999)	—	—	—	—	—	—
» αγροτικές	10	17	9	—	31	34
Δήμος Πλατυκάμπου	51	42	66	1	92	104
Περιοχές αστικές	—	—	—	—	—	—
» ημιαστικές	11	10	6	—	25	—
» ημιαστικές (5.000 – 9.999)	—	—	—	—	—	—
» ημιαστικές (2.000 – 4.999)	11	10	6	—	25	—
Δημοτικό διαμέρισμα Χάλκης	11	10	6	—	25	—
Περιοχές αγροτικές	40	32	60	1	67	104
Δήμος Πολυδάμαντα	11	27	21	8	65	77
Περιοχές αστικές	—	—	—	—	—	—
» ημιαστικές	—	—	—	—	—	—
» ημιαστικές (5.000 – 9.999)	—	—	—	—	—	—
» ημιαστικές (2.000 – 4.999)	—	—	—	—	—	—
» αγροτικές	11	27	21	8	65	77
Δήμος Ποταμιάς	13	15	28	—	68	71
Περιοχές αστικές	—	—	—	—	—	—
» ημιαστικές	—	—	—	—	—	—
» ημιαστικές (5.000 – 9.999)	—	—	—	—	—	—
» ημιαστικές (2.000 – 4.999)	—	—	—	—	—	—
» αγροτικές	13	15	28	—	68	71

Πίνακας 1. Γάμοι, γεννήσεις ζώντων και θάνατοι στην Ελλάδα κατά το έτος 2004, κατά τόπο μόνιμης κατοικίας και τόπο του συμβάντος (συνέχεια)

γ) Κατά αστικότητα, πολεοδομικά συγκροτήματα, δήμους και κοινότητες με κεντρικό οικισμό πόλη ή κωμόπολη

Περιοχές αστικές, ημιαστικές, αγροτικές Πολεοδομικά συγκροτήματα Δήμοι και κοινότητες με κεντρικό οικισμό πόλη ή κωμόπολη	Γάμοι κατά τόπο μόνιμης κατοικίας		Γεννήσεις ζώντων κατά τόπο		Θάνατοι κατά τόπο	
	του συζύγου	της συζύγου	μόνιμης κατοικίας της μητέρας	όπου έλαβε χώρα η γέννηση	μόνιμης κατοικίας του θανόντα	όπου συνέβη ο θάνατος
Δήμος Σαρανταπόρου	8	12	22	2	56	55
Περιοχές αστικές	—	—	—	—	—	—
» ημιαστικές	—	—	—	—	—	—
» ημιαστικές (5.000 – 9.999)	—	—	—	—	—	—
» ημιαστικές (2.000 – 4.999)	—	—	—	—	—	—
» αγροτικές	8	12	22	2	56	55
Δήμος Τυρνάβου	80	70	200	—	170	174
Περιοχές αστικές	67	68	176	—	132	174
Δημοτικό διαμέρισμα Τυρνάβου	67	68	176	—	132	174
Περιοχές ημιαστικές	—	—	—	—	—	—
» ημιαστικές (5.000 – 9.999)	—	—	—	—	—	—
» ημιαστικές (2.000 – 4.999)	—	—	—	—	—	—
» αγροτικές	13	2	24	—	38	—
Δήμος Φαρσάλων	50	56	134	1	81	78
Περιοχές αστικές	—	—	—	—	—	—
» ημιαστικές	48	54	132	1	77	78
» ημιαστικές (5.000 – 9.999)	48	54	132	1	77	78
Δημοτικό διαμέρισμα Φαρσάλων	48	54	132	1	77	78
Περιοχές ημιαστικές (2.000 – 4.999)	—	—	—	—	—	—
» αγροτικές	2	2	2	—	4	—
Κοινότητα Αμπελακίων	2	3	8	—	4	6
Περιοχές αστικές	—	—	—	—	—	—
» ημιαστικές	—	—	—	—	—	—
» ημιαστικές (5.000 – 9.999)	—	—	—	—	—	—
» ημιαστικές (2.000 – 4.999)	—	—	—	—	—	—
» αγροτικές	2	3	8	—	4	6
Κοινότητα Βερδικούσσης	6	10	18	—	29	30
Περιοχές αστικές	—	—	—	—	—	—
» ημιαστικές	6	10	18	—	29	30
» ημιαστικές (5.000 – 9.999)	—	—	—	—	—	—
» ημιαστικές (2.000 – 4.999)	6	10	18	—	29	30
Κοινοτικό διαμέρισμα Βερδικούσσης	6	10	18	—	29	30
Περιοχές αγροτικές	—	—	—	—	—	—
Κοινότητα Καρυάς	2	2	3	—	17	17
Περιοχές αστικές	—	—	—	—	—	—
» ημιαστικές	—	—	—	—	—	—
» ημιαστικές (5.000 – 9.999)	—	—	—	—	—	—
» ημιαστικές (2.000 – 4.999)	—	—	—	—	—	—
» αγροτικές	2	2	3	—	17	17
ΝΟΜΟΣ ΜΑΓΝΗΣΙΑΣ						
Δήμος Βόλου	413	408	853	1.689	855	736
Περιοχές αστικές	413	408	853	1.689	855	736
Δημοτικό διαμέρισμα Βόλου	413	408	853	1.689	855	736
Περιοχές ημιαστικές	—	—	—	—	—	—
» ημιαστικές (5.000 – 9.999)	—	—	—	—	—	—
» ημιαστικές (2.000 – 4.999)	—	—	—	—	—	—
» αγροτικές	—	—	—	—	—	—
Δήμος Αγριάς	22	18	35	—	71	71
Περιοχές αστικές	22	18	33	—	71	71
Δημοτικό διαμέρισμα Αγριάς	22	18	33	—	71	71
Περιοχές ημιαστικές	—	—	—	—	—	—
» ημιαστικές (5.000 – 9.999)	—	—	—	—	—	—
» ημιαστικές (2.000 – 4.999)	—	—	—	—	—	—
» αγροτικές	—	—	2	—	—	—

Πίνακας 1. Γάμοι, γεννήσεις ζώντων και θάνατοι στην Ελλάδα κατά το έτος 2004, κατά τόπο μόνιμης κατοικίας και τόπο του συμβάντος (συνέχεια)

γ) Κατά αστικότητα, πολεοδομικά συγκροτήματα, δήμους και κοινότητες με κεντρικό οικισμό πόλη ή κωμόπολη

Περιοχές αστικές, ημιαστικές, αγροτικές Πολεοδομικά συγκροτήματα Δήμοι και κοινότητες με κεντρικό οικισμό πόλη ή κωμόπολη	Γάμοι κατά τόπο μόνιμης κατοικίας		Γεννήσεις ζώντων κατά τόπο		Θάνατοι κατά τόπο	
	του συζύγου	της συζύγου	μόνιμης κατοικίας της μητέρας	όπου έλαβε χώρα η γέννηση	μόνιμης κατοικίας του θανόντα	όπου συνέβη ο θάνατος
Δήμος Αιωνίας	15	17	17	—	29	30
Περιοχές αστικές	11	14	11	—	25	30
Δημοτικό διαμέρισμα Διμηνίου	11	14	11	—	25	30
Περιοχές ημιαστικές	—	—	—	—	—	—
» ημιαστικές (5.000 – 9.999)	—	—	—	—	—	—
» ημιαστικές (2.000 – 4.999)	—	—	—	—	—	—
» αγροτικές	4	3	6	—	4	—
Δήμος Αλμυρού	54	49	137	—	143	144
Περιοχές αστικές	—	—	—	—	—	—
» ημιαστικές	54	49	133	—	141	144
» ημιαστικές (5.000 – 9.999)	53	49	124	—	140	144
Δημοτικό διαμέρισμα Αλμυρού	53	49	124	—	140	144
Περιοχές ημιαστικές (2.000 – 4.999)	1	—	9	—	1	—
Δημοτικό διαμέρισμα Ευξεινουπόλεως	1	—	9	—	1	—
Περιοχές αγροτικές	—	—	4	—	2	—
Δήμος Αλοννήσου	5	5	12	—	19	18
Περιοχές αστικές	—	—	—	—	—	—
» ημιαστικές	—	—	—	—	—	—
» ημιαστικές (5.000 – 9.999)	—	—	—	—	—	—
» ημιαστικές (2.000 – 4.999)	—	—	—	—	—	—
» αγροτικές	5	5	12	—	19	18
Δήμος Αργαλαστής	2	1	11	—	41	42
Περιοχές αστικές	—	—	—	—	—	—
» ημιαστικές	—	—	—	—	—	—
» ημιαστικές (5.000 – 9.999)	—	—	—	—	—	—
» ημιαστικές (2.000 – 4.999)	—	—	—	—	—	—
» αγροτικές	2	1	11	—	41	42
Δήμος Αρτέμιδας	19	16	37	—	66	71
Περιοχές αστικές	—	—	—	—	—	—
» ημιαστικές	—	—	—	—	—	—
» ημιαστικές (5.000 – 9.999)	—	—	—	—	—	—
» ημιαστικές (2.000 – 4.999)	—	—	—	—	—	—
» αγροτικές	19	16	37	—	66	71
Δήμος Αφετών	6	7	17	—	26	29
Περιοχές αστικές	—	—	—	—	—	—
» ημιαστικές	—	—	—	—	—	—
» ημιαστικές (5.000 – 9.999)	—	—	—	—	—	—
» ημιαστικές (2.000 – 4.999)	—	—	—	—	—	—
» αγροτικές	6	7	17	—	26	29
Δήμος Ζαγοράς	6	8	23	—	45	45
Περιοχές αστικές	—	—	—	—	—	—
» ημιαστικές	6	7	18	—	38	45
» ημιαστικές (5.000 – 9.999)	—	—	—	—	—	—
» ημιαστικές (2.000 – 4.999)	6	7	18	—	38	45
Δημοτικό διαμέρισμα Ζαγοράς	6	7	18	—	38	45
Περιοχές αγροτικές	—	1	5	—	7	—
Δήμος Ιωλκού	9	13	25	—	27	33
Περιοχές αστικές	9	13	25	—	27	33
Δημοτικό διαμέρισμα Ιωλκού	9	13	25	—	27	33
Περιοχές ημιαστικές	—	—	—	—	—	—
» ημιαστικές (5.000 – 9.999)	—	—	—	—	—	—
» ημιαστικές (2.000 – 4.999)	—	—	—	—	—	—
» αγροτικές	—	—	—	—	—	—
Δήμος Κάρλας	23	16	38	—	55	56
Περιοχές αστικές	—	—	—	—	—	—
» ημιαστικές	—	—	—	—	—	—
» ημιαστικές (5.000 – 9.999)	—	—	—	—	—	—
» ημιαστικές (2.000 – 4.999)	—	—	—	—	—	—
» αγροτικές	23	16	38	—	55	56

Πίνακας 1. Γάμοι, γεννήσεις ζώντων και θάνατοι στην Ελλάδα κατά το έτος 2004, κατά τόπο μόνιμης κατοικίας και τόπο του συμβάντος (συνέχεια)

γ) Κατά αστικότητα, πολεοδομικά συγκροτήματα, δήμους και κοινότητες με κεντρικό οικισμό πόλη ή κωμόπολη

Περιοχές αστικές, ημιαστικές, αγροτικές Πολεοδομικά συγκροτήματα Δήμοι και κοινότητες με κεντρικό οικισμό πόλη ή κωμόπολη	Γάμοι κατά τόπο μόνιμης κατοικίας		Γεννήσεις ζώντων κατά τόπο		Θάνατοι κατά τόπο	
	του συζύγου	της συζύγου	μόνιμης κατοικίας της μητέρας	όπου έλαβε χώρα η γέννηση	μόνιμης κατοικίας του θανόντα	όπου συνέβη ο θάνατος
Δήμος Μηλέων	9	11	29	—	40	44
Περιοχές αστικές	—	—	—	—	—	—
» ημιαστικές	—	—	—	—	—	—
» ημιαστικές (5.000 – 9.999)	—	—	—	—	—	—
» ημιαστικές (2.000 – 4.999)	—	—	—	—	—	—
» αγροτικές	9	11	29	—	40	44
Δήμος Μουρεσίου	11	5	14	—	36	34
Περιοχές αστικές	—	—	—	—	—	—
» ημιαστικές	—	—	—	—	—	—
» ημιαστικές (5.000 – 9.999)	—	—	—	—	—	—
» ημιαστικές (2.000 – 4.999)	—	—	—	—	—	—
» αγροτικές	11	5	14	—	36	34
Δήμος Νέας Αγχιάλου	29	18	62	—	66	71
Περιοχές αστικές	—	—	—	—	—	—
» ημιαστικές	27	17	59	—	59	71
» ημιαστικές (5.000 – 9.999)	—	—	—	—	—	—
» ημιαστικές (2.000 – 4.999)	27	17	59	—	59	71
Δημοτικό διαμέρισμα Αγχιάλου	27	17	59	—	59	71
Περιοχές αγροτικές	2	1	3	—	7	—
Δήμος Νέας Ιωνίας	148	165	317	—	294	358
Περιοχές αστικές	146	165	316	—	290	358
Δημοτικό διαμέρισμα Νέας Ιωνίας	146	165	316	—	290	358
Περιοχές ημιαστικές	—	—	—	—	—	—
» ημιαστικές (5.000 – 9.999)	—	—	—	—	—	—
» ημιαστικές (2.000 – 4.999)	—	—	—	—	—	—
» αγροτικές	2	—	1	—	4	—
Δήμος Πορταριάς	5	5	14	—	24	25
Περιοχές αστικές	1	1	4	—	10	—
Δημοτικό διαμέρισμα Άλλης Μεριάς	1	1	4	—	10	—
Περιοχές ημιαστικές	—	—	—	—	—	—
» ημιαστικές (5.000 – 9.999)	—	—	—	—	—	—
» ημιαστικές (2.000 – 4.999)	—	—	—	—	—	—
» αγροτικές	4	4	10	—	14	25
Δήμος Πτελεού	7	11	19	—	58	63
Περιοχές αστικές	—	—	—	—	—	—
» ημιαστικές	—	—	—	—	—	—
» ημιαστικές (5.000 – 9.999)	—	—	—	—	—	—
» ημιαστικές (2.000 – 4.999)	—	—	—	—	—	—
» αγροτικές	7	11	19	—	58	63
Δήμος Σηπιάδος	2	3	18	—	29	27
Περιοχές αστικές	—	—	—	—	—	—
» ημιαστικές	—	—	—	—	—	—
» ημιαστικές (5.000 – 9.999)	—	—	—	—	—	—
» ημιαστικές (2.000 – 4.999)	—	—	—	—	—	—
» αγροτικές	2	3	18	—	29	27
Δήμος Σκιάθου	27	26	72	2	33	36
Περιοχές αστικές	—	—	—	—	—	—
» ημιαστικές	27	26	72	2	33	36
» ημιαστικές (5.000 – 9.999)	—	—	—	—	—	—
» ημιαστικές (2.000 – 4.999)	27	26	72	2	33	36
Δημοτικό διαμέρισμα Σκιάθου	27	26	72	2	33	36
Περιοχές αγροτικές	—	—	—	—	—	—
Δήμος Σκοπέλου	27	27	31	—	67	63
Περιοχές αστικές	—	—	—	—	—	—
» ημιαστικές	21	24	31	—	42	63
» ημιαστικές (5.000 – 9.999)	—	—	—	—	—	—
» ημιαστικές (2.000 – 4.999)	21	24	31	—	42	63
Δημοτικό διαμέρισμα Σκοπέλου	21	24	31	—	42	63
Περιοχές αγροτικές	6	3	—	—	25	—

Πίνακας 1. Γάμοι, γεννήσεις ζώντων και θάνατοι στην Ελλάδα κατά το έτος 2004, κατά τόπο μόνιμης κατοικίας και τόπο του συμβάντος (συνέχεια)

γ) Κατά αστικότητα, πολεοδομικά συγκροτήματα, δήμους και κοινότητες με κεντρικό οικισμό πόλη ή κωμόπολη

Περιοχές αστικές, ημιαστικές, αγροτικές Πολεοδομικά συγκροτήματα Δήμοι και κοινότητες με κεντρικό οικισμό πόλη ή κωμόπολη	Γάμοι κατά τόπο μόνιμης κατοικίας		Γεννήσεις ζώντων κατά τόπο		Θάνατοι κατά τόπο	
	του συζύγου	της συζύγου	μόνιμης κατοικίας της μητέρας	όπου έλαβε χώρα η γέννηση	μόνιμης κατοικίας του θανόντα	όπου συνέβη ο θάνατος
Δήμος Σούρης	13	22	34	—	46	47
Περιοχές αστικές	—	—	—	—	—	—
» ημιαστικές	—	—	—	—	—	—
» ημιαστικές (5.000 – 9.999)	—	—	—	—	—	—
» ημιαστικές (2.000 – 4.999)	—	—	—	—	—	—
» αγροτικές	13	22	34	—	46	47
Δήμος Φερών	27	24	54	—	74	76
Περιοχές αστικές	—	—	—	—	—	—
» ημιαστικές	18	17	46	—	45	76
» ημιαστικές (5.000 – 9.999)	—	—	—	—	—	—
» ημιαστικές (2.000 – 4.999)	18	17	46	—	45	76
Δημοτικό διαμέρισμα Βελεστίου	18	17	46	—	45	76
Περιοχές αγροτικές	9	7	8	—	29	—
Κοινότητα Ανάβρας	1	1	1	—	10	12
Περιοχές αστικές	—	—	—	—	—	—
» ημιαστικές	—	—	—	—	—	—
» ημιαστικές (5.000 – 9.999)	—	—	—	—	—	—
» ημιαστικές (2.000 – 4.999)	—	—	—	—	—	—
» αγροτικές	1	1	1	—	10	12
Κοινότητα Κεραμιδίου	1	2	3	—	8	9
Περιοχές αστικές	—	—	—	—	—	—
» ημιαστικές	—	—	—	—	—	—
» ημιαστικές (5.000 – 9.999)	—	—	—	—	—	—
» ημιαστικές (2.000 – 4.999)	—	—	—	—	—	—
» αγροτικές	1	2	3	—	8	9
Κοινότητα Μακρινίτισης	1	1	4	—	7	9
Περιοχές αστικές	—	—	—	—	—	—
» ημιαστικές	—	—	—	—	—	—
» ημιαστικές (5.000 – 9.999)	—	—	—	—	—	—
» ημιαστικές (2.000 – 4.999)	—	—	—	—	—	—
» αγροτικές	1	1	4	—	7	9
Κοινότητα Τρικεριού	2	4	5	—	19	18
Περιοχές αστικές	—	—	—	—	—	—
» ημιαστικές	—	—	—	—	—	—
» ημιαστικές (5.000 – 9.999)	—	—	—	—	—	—
» ημιαστικές (2.000 – 4.999)	—	—	—	—	—	—
» αγροτικές	2	4	5	—	19	18
ΝΟΜΟΣ ΤΡΙΚΑΛΩΝ						
Δήμος Τρικκαίων	251	268	648	950	489	469
Περιοχές αστικές	251	268	648	950	489	469
Δημοτικό διαμέρισμα Τρικκαίων	251	268	648	950	489	469
Περιοχές ημιαστικές	—	—	—	—	—	—
» ημιαστικές (5.000 – 9.999)	—	—	—	—	—	—
» ημιαστικές (2.000 – 4.999)	—	—	—	—	—	—
» αγροτικές	—	—	—	—	—	—
Δήμος Αιθίων	6	6	13	3	29	41
Περιοχές αστικές	—	—	—	—	—	—
» ημιαστικές	—	—	—	—	—	—
» ημιαστικές (5.000 – 9.999)	—	—	—	—	—	—
» ημιαστικές (2.000 – 4.999)	—	—	—	—	—	—
» αγροτικές	6	6	13	3	29	41
Δήμος Βασιλικής	9	6	15	3	40	44
Περιοχές αστικές	—	—	—	—	—	—
» ημιαστικές	—	—	—	—	—	—
» ημιαστικές (5.000 – 9.999)	—	—	—	—	—	—
» ημιαστικές (2.000 – 4.999)	—	—	—	—	—	—
» αγροτικές	9	6	15	3	40	44
Δήμος Γόμφων	15	15	25	1	73	75
Περιοχές αστικές	—	—	—	—	—	—
» ημιαστικές	—	—	—	—	—	—
» ημιαστικές (5.000 – 9.999)	—	—	—	—	—	—
» ημιαστικές (2.000 – 4.999)	—	—	—	—	—	—
» αγροτικές	15	15	25	1	73	75

Πίνακας 1. Γάμοι, γεννήσεις ζώντων και θάνατοι στην Ελλάδα κατά το έτος 2004, κατά τόπο μόνιμης κατοικίας και τόπο του συμβάντος (συνέχεια)

γ) Κατά αστικότητα, πολεοδομικά συγκροτήματα, δήμους και κοινότητες με κεντρικό οικισμό πόλη ή κωμόπολη

Περιοχές αστικές, ημιαστικές, αγροτικές Πολεοδομικά συγκροτήματα Δήμοι και κοινότητες με κεντρικό οικισμό πόλη ή κωμόπολη	Γάμοι κατά τόπο μόνιμης κατοικίας		Γεννήσεις ζώντων κατά τόπο		Θάνατοι κατά τόπο	
	του συζύγου	της συζύγου	μόνιμης κατοικίας της μητέρας	όπου έλαβε χώρα η γέννηση	μόνιμης κατοικίας του θανόντα	όπου συνέβη ο θάνατος
Δήμος Εστιαιώτιδας	11	8	10	—	41	40
Περιοχές αστικές	—	—	—	—	—	—
» ημιαστικές	—	—	—	—	—	—
» ημιαστικές (5.000 – 9.999)	—	—	—	—	—	—
» ημιαστικές (2.000 – 4.999)	—	—	—	—	—	—
» αγροτικές	11	8	10	—	41	40
Δήμος Καλαμπάκας	42	36	97	28	147	145
Περιοχές αστικές	—	—	—	—	—	—
» ημιαστικές	29	31	82	28	81	145
» ημιαστικές (5.000 – 9.999)	29	31	82	28	81	145
Δημοτικό διαμέρισμα Καλαμπάκας	29	31	82	28	81	145
Περιοχές ημιαστικές (2.000 – 4.999)	—	—	—	—	—	—
» αγροτικές	13	5	15	—	66	—
Δήμος Καλλιθένης	9	8	19	1	30	28
Περιοχές αστικές	—	—	—	—	—	—
» ημιαστικές	—	—	—	—	—	—
» ημιαστικές (5.000 – 9.999)	—	—	—	—	—	—
» ημιαστικές (2.000 – 4.999)	—	—	—	—	—	—
» αγροτικές	9	8	19	1	30	28
Δήμος Καστανιάς	2	3	3	—	24	33
Περιοχές αστικές	—	—	—	—	—	—
» ημιαστικές	—	—	—	—	—	—
» ημιαστικές (5.000 – 9.999)	—	—	—	—	—	—
» ημιαστικές (2.000 – 4.999)	—	—	—	—	—	—
» αγροτικές	2	3	3	—	24	33
Δήμος Κλεινών	10	8	9	—	31	38
Περιοχές αστικές	—	—	—	—	—	—
» ημιαστικές	—	—	—	—	—	—
» ημιαστικές (5.000 – 9.999)	—	—	—	—	—	—
» ημιαστικές (2.000 – 4.999)	—	—	—	—	—	—
» αγροτικές	10	8	9	—	31	38
Δήμος Κόζιακα	10	10	11	—	34	37
Περιοχές αστικές	—	—	—	—	—	—
» ημιαστικές	—	—	—	—	—	—
» ημιαστικές (5.000 – 9.999)	—	—	—	—	—	—
» ημιαστικές (2.000 – 4.999)	—	—	—	—	—	—
» αγροτικές	10	10	11	—	34	37
Δήμος Μαλακασίου	2	1	3	—	37	40
Περιοχές αστικές	—	—	—	—	—	—
» ημιαστικές	—	—	—	—	—	—
» ημιαστικές (5.000 – 9.999)	—	—	—	—	—	—
» ημιαστικές (2.000 – 4.999)	—	—	—	—	—	—
» αγροτικές	2	1	3	—	37	40
Δήμος Μεγάλων Καλυβίων	9	8	9	—	44	50
Περιοχές αστικές	—	—	—	—	—	—
» ημιαστικές	6	7	6	—	34	50
» ημιαστικές (5.000 – 9.999)	—	—	—	—	—	—
» ημιαστικές (2.000 – 4.999)	6	7	6	—	34	50
Δημοτικό διαμέρισμα Μεγάλων Καλυβίων	6	7	6	—	34	50
Περιοχές αγροτικές	3	1	3	—	10	—
Δήμος Οιχαλίας (Νεοχωρίου)	32	25	24	—	74	71
Περιοχές αστικές	—	—	—	—	—	—
» ημιαστικές	19	14	11	—	35	71
» ημιαστικές (5.000 – 9.999)	—	—	—	—	—	—
» ημιαστικές (2.000 – 4.999)	19	14	11	—	35	71
Δημοτικό διαμέρισμα Οιχαλίας (Νεοχωρίου)	19	14	11	—	35	71
Περιοχές αγροτικές	13	11	13	—	39	—

Πίνακας 1. Γάμοι, γεννήσεις ζώντων και θάνατοι στην Ελλάδα κατά το έτος 2004, κατά τόπο μόνιμης κατοικίας και τόπο του συμβάντος (συνέχεια)

γ) Κατά αστικότητα, πολεοδομικά συγκροτήματα, δήμους και κοινότητες με κεντρικό οικισμό πόλη ή κωμόπολη

Περιοχές αστικές, ημιαστικές, αγροτικές Πολεοδομικά συγκροτήματα Δήμοι και κοινότητες με κεντρικό οικισμό πόλη ή κωμόπολη	Γάμοι κατά τόπο μόνιμης κατοικίας		Γεννήσεις ζώντων κατά τόπο		Θάνατοι κατά τόπο	
	του συζύγου	της συζύγου	μόνιμης κατοικίας της μητέρας	όπου έλαβε χώρα η γέννηση	μόνιμης κατοικίας του θανόντα	όπου συνέβη ο θάνατος
Δήμος Παλιόκαστρου	9	12	15	—	37	39
Περιοχές αστικές	—	—	—	—	—	—
» ημιαστικές	—	—	—	—	—	—
» ημιαστικές (5.000 – 9.999)	—	—	—	—	—	—
» ημιαστικές (2.000 – 4.999)	—	—	—	—	—	—
» αγροτικές	9	12	15	—	37	39
Δήμος Παραληθαίων	11	9	18	—	60	58
Περιοχές αστικές	—	—	—	—	—	—
» ημιαστικές	—	—	—	—	—	—
» ημιαστικές (5.000 – 9.999)	—	—	—	—	—	—
» ημιαστικές (2.000 – 4.999)	—	—	—	—	—	—
» αγροτικές	11	9	18	—	60	58
Δήμος Πελλιναίων	11	11	12	1	32	37
Περιοχές αστικές	—	—	—	—	—	—
» ημιαστικές	—	—	—	—	—	—
» ημιαστικές (5.000 – 9.999)	—	—	—	—	—	—
» ημιαστικές (2.000 – 4.999)	—	—	—	—	—	—
» αγροτικές	11	11	12	1	32	37
Δήμος Παλείων	17	19	24	—	47	46
Περιοχές αστικές	—	—	—	—	—	—
» ημιαστικές	—	—	—	—	—	—
» ημιαστικές (5.000 – 9.999)	—	—	—	—	—	—
» ημιαστικές (2.000 – 4.999)	—	—	—	—	—	—
» αγροτικές	17	19	24	—	47	46
Δήμος Πύλης	14	14	25	9	43	44
Περιοχές αστικές	—	—	—	—	—	—
» ημιαστικές	—	—	—	—	—	—
» ημιαστικές (5.000 – 9.999)	—	—	—	—	—	—
» ημιαστικές (2.000 – 4.999)	—	—	—	—	—	—
» αγροτικές	14	14	25	9	43	44
Δήμος Πυνδαίων	4	5	9	—	24	27
Περιοχές αστικές	—	—	—	—	—	—
» ημιαστικές	—	—	—	—	—	—
» ημιαστικές (5.000 – 9.999)	—	—	—	—	—	—
» ημιαστικές (2.000 – 4.999)	—	—	—	—	—	—
» αγροτικές	4	5	9	—	24	27
Δήμος Τυμφαίων	7	5	2	—	33	35
Περιοχές αστικές	—	—	—	—	—	—
» ημιαστικές	—	—	—	—	—	—
» ημιαστικές (5.000 – 9.999)	—	—	—	—	—	—
» ημιαστικές (2.000 – 4.999)	—	—	—	—	—	—
» αγροτικές	7	5	2	—	33	35
Δήμος Φαλωρείας	14	13	15	—	62	61
Περιοχές αστικές	—	—	—	—	—	—
» ημιαστικές	—	—	—	—	—	—
» ημιαστικές (5.000 – 9.999)	—	—	—	—	—	—
» ημιαστικές (2.000 – 4.999)	—	—	—	—	—	—
» αγροτικές	14	13	15	—	62	61
Δήμος Φαρκαδόνας	22	25	44	1	102	108
Περιοχές αστικές	—	—	—	—	—	—
» ημιαστικές	9	15	26	1	28	108
» ημιαστικές (5.000 – 9.999)	—	—	—	—	—	—
» ημιαστικές (2.000 – 4.999)	9	15	26	1	28	108
Δημοτικό διαμέρισμα Φαρκαδόνας	9	15	26	1	28	108
Περιοχές αγροτικές	13	10	18	—	74	—

Πίνακας 1. Γάμοι, γεννήσεις ζώντων και θάνατοι στην Ελλάδα κατά το έτος 2004, κατά τόπο μόνιμης κατοικίας και τόπο του συμβάντος (συνέχεια)

γ) Κατά αστικότητα, πολεοδομικά συγκροτήματα, δήμους και κοινότητες με κεντρικό οικισμό πόλη ή κωμόπολη

Περιοχές αστικές, ημιαστικές, αγροτικές Πολεοδομικά συγκροτήματα Δήμοι και κοινότητες με κεντρικό οικισμό πόλη ή κωμόπολη	Γάμοι κατά τόπο μόνιμης κατοικίας		Γεννήσεις ζώντων κατά τόπο		Θάνατοι κατά τόπο	
	του συζύγου	της συζύγου	μόνιμης κατοικίας της μητέρας	όπου έλαβε χώρα η γέννηση	μόνιμης κατοικίας του θανόντα	όπου συνέβη ο θάνατος
Δήμος Χασίων	6	9	6	—	71	75
Περιοχές αστικές	—	—	—	—	—	—
» ημιαστικές	—	—	—	—	—	—
» ημιαστικές (5.000 – 9.999)	—	—	—	—	—	—
» ημιαστικές (2.000 – 4.999)	—	—	—	—	—	—
» αγροτικές	6	9	6	—	71	75
Κοινότητα Ασπροποτάμου	—	1	1	—	3	9
Περιοχές αστικές	—	—	—	—	—	—
» ημιαστικές	—	—	—	—	—	—
» ημιαστικές (5.000 – 9.999)	—	—	—	—	—	—
» ημιαστικές (2.000 – 4.999)	—	—	—	—	—	—
» αγροτικές	—	1	1	—	3	9
Κοινότητα Μυροφύλλου	1	2	1	—	12	16
Περιοχές αστικές	—	—	—	—	—	—
» ημιαστικές	—	—	—	—	—	—
» ημιαστικές (5.000 – 9.999)	—	—	—	—	—	—
» ημιαστικές (2.000 – 4.999)	—	—	—	—	—	—
» αγροτικές	1	2	1	—	12	16
Κοινότητα Νεραΐδας	—	—	1	—	13	13
Περιοχές αστικές	—	—	—	—	—	—
» ημιαστικές	—	—	—	—	—	—
» ημιαστικές (5.000 – 9.999)	—	—	—	—	—	—
» ημιαστικές (2.000 – 4.999)	—	—	—	—	—	—
» αγροτικές	—	—	1	—	13	13
ΗΠΕΙΡΟΣ ΝΟΜΟΣ ΑΡΤΗΣ						
Δήμος Αρταίων	109	116	293	491	241	223
Περιοχές αστικές	104	111	274	491	234	223
Δημοτικό διαμέρισμα Αρταίων	104	111	274	491	234	223
Περιοχές ημιαστικές	—	—	—	—	—	—
» ημιαστικές (5.000 – 9.999)	—	—	—	—	—	—
» ημιαστικές (2.000 – 4.999)	—	—	—	—	—	—
» αγροτικές	5	5	19	—	7	—
Δήμος Αγνάντων	4	3	4	—	53	70
Περιοχές αστικές	—	—	—	—	—	—
» ημιαστικές	—	—	—	—	—	—
» ημιαστικές (5.000 – 9.999)	—	—	—	—	—	—
» ημιαστικές (2.000 – 4.999)	—	—	—	—	—	—
» αγροτικές	4	3	4	—	53	70
Δήμος Αθαμανίας	4	12	13	—	99	117
Περιοχές αστικές	—	—	—	—	—	—
» ημιαστικές	—	—	—	—	—	—
» ημιαστικές (5.000 – 9.999)	—	—	—	—	—	—
» ημιαστικές (2.000 – 4.999)	—	—	—	—	—	—
» αγροτικές	4	12	13	—	99	117
Δήμος Αμβρακικού	17	18	19	—	65	66
Περιοχές αστικές	—	—	—	—	—	—
» ημιαστικές	—	—	—	—	—	—
» ημιαστικές (5.000 – 9.999)	—	—	—	—	—	—
» ημιαστικές (2.000 – 4.999)	—	—	—	—	—	—
» αγροτικές	17	18	19	—	65	66
Δήμος Αράχθου	22	15	21	—	68	74
Περιοχές αστικές	—	—	—	—	—	—
» ημιαστικές	14	12	6	—	20	74
» ημιαστικές (5.000 – 9.999)	—	—	—	—	—	—
» ημιαστικές (2.000 – 4.999)	14	12	6	—	20	74
Δημοτικό διαμέρισμα Νεοχωρίου	14	12	6	—	20	74
Περιοχές αγροτικές	8	3	15	—	48	—

Πίνακας 1. Γάμοι, γεννήσεις ζώντων και θάνατοι στην Ελλάδα κατά το έτος 2004, κατά τόπο μόνιμης κατοικίας και τόπο του συμβάντος (συνέχεια)

γ) Κατά αστικότητα, πολεοδομικά συγκροτήματα, δήμους και κοινότητες με κεντρικό οικισμό πόλη ή κωμόπολη

Περιοχές αστικές, ημιαστικές, αγροτικές Πολεοδομικά συγκροτήματα Δήμοι και κοινότητες με κεντρικό οικισμό πόλη ή κωμόπολη	Γάμοι κατά τόπο μόνιμης κατοικίας		Γεννήσεις ζώντων κατά τόπο		Θάνατοι κατά τόπο	
	του συζύγου	της συζύγου	μόνιμης κατοικίας της μητέρας	όπου έλαβε χώρα η γέννηση	μόνιμης κατοικίας του θανόντα	όπου συνέβη ο θάνατος
Δήμος Βλαχέρνας	11	10	19	—	39	46
Περιοχές αστικές	—	—	—	—	—	—
» ημιαστικές	—	—	—	—	—	—
» ημιαστικές (5.000 – 9.999)	—	—	—	—	—	—
» ημιαστικές (2.000 – 4.999)	—	—	—	—	—	—
» αγροτικές	11	10	19	—	39	46
Δήμος Γεωργίου Καραϊσκάκη	9	14	16	—	39	45
Περιοχές αστικές	—	—	—	—	—	—
» ημιαστικές	—	—	—	—	—	—
» ημιαστικές (5.000 – 9.999)	—	—	—	—	—	—
» ημιαστικές (2.000 – 4.999)	—	—	—	—	—	—
» αγροτικές	9	14	16	—	39	45
Δήμος Ηρακλείας	4	2	1	—	29	31
Περιοχές αστικές	—	—	—	—	—	—
» ημιαστικές	—	—	—	—	—	—
» ημιαστικές (5.000 – 9.999)	—	—	—	—	—	—
» ημιαστικές (2.000 – 4.999)	—	—	—	—	—	—
» αγροτικές	4	2	1	—	29	31
Δήμος Κομποτιού	13	15	8	—	45	50
Περιοχές αστικές	—	—	—	—	—	—
» ημιαστικές	10	12	3	—	34	50
» ημιαστικές (5.000 – 9.999)	—	—	—	—	—	—
» ημιαστικές (2.000 – 4.999)	10	12	3	—	34	50
Δημοτικό διαμέρισμα Κομποτιού	10	12	3	—	34	50
Περιοχές αγροτικές	3	3	5	—	11	—
Δήμος Ξηροβουνίου	9	10	16	—	62	70
Περιοχές αστικές	—	—	—	—	—	—
» ημιαστικές	—	—	—	—	—	—
» ημιαστικές (5.000 – 9.999)	—	—	—	—	—	—
» ημιαστικές (2.000 – 4.999)	—	—	—	—	—	—
» αγροτικές	9	10	16	—	62	70
Δήμος Πέτα	21	17	30	—	52	50
Περιοχές αστικές	—	—	—	—	—	—
» ημιαστικές	—	—	—	—	—	—
» ημιαστικές (5.000 – 9.999)	—	—	—	—	—	—
» ημιαστικές (2.000 – 4.999)	—	—	—	—	—	—
» αγροτικές	21	17	30	—	52	50
Δήμος Τετραφυλίας	3	4	9	—	49	51
Περιοχές αστικές	—	—	—	—	—	—
» ημιαστικές	—	—	—	—	—	—
» ημιαστικές (5.000 – 9.999)	—	—	—	—	—	—
» ημιαστικές (2.000 – 4.999)	—	—	—	—	—	—
» αγροτικές	3	4	9	—	49	51
Δήμος Φιλοθέης	20	24	46	—	72	83
Περιοχές αστικές	—	—	—	—	—	—
» ημιαστικές	—	—	—	—	—	—
» ημιαστικές (5.000 – 9.999)	—	—	—	—	—	—
» ημιαστικές (2.000 – 4.999)	—	—	—	—	—	—
» αγροτικές	20	24	46	—	72	83
Κοινότητα Θεοδωριανών	3	—	1	—	4	4
Περιοχές αστικές	—	—	—	—	—	—
» ημιαστικές	—	—	—	—	—	—
» ημιαστικές (5.000 – 9.999)	—	—	—	—	—	—
» ημιαστικές (2.000 – 4.999)	—	—	—	—	—	—
» αγροτικές	3	—	1	—	4	4

Πίνακας 1. Γάμοι, γεννήσεις ζώντων και θάνατοι στην Ελλάδα κατά το έτος 2004, κατά τόπο μόνιμης κατοικίας και τόπο του συμβάντος (συνέχεια)

γ) Κατά αστικότητα, πολεοδομικά συγκροτήματα, δήμους και κοινότητες με κεντρικό οικισμό πόλη ή κωμόπολη

Περιοχές αστικές, ημιαστικές, αγροτικές Πολεοδομικά συγκροτήματα Δήμοι και κοινότητες με κεντρικό οικισμό πόλη ή κωμόπολη	Γάμοι κατά τόπο μόνιμης κατοικίας		Γεννήσεις ζώντων κατά τόπο		Θάνατοι κατά τόπο	
	του συζύγου	της συζύγου	μόνιμης κατοικίας της μητέρας	όπου έλαβε χώρα η γέννηση	μόνιμης κατοικίας του θανόντα	όπου συνέβη ο θάνατος
Κοινότητα Κορμμένου	1	—	4	—	6	6
Περιοχές αστικές	—	—	—	—	—	—
» ημιαστικές	—	—	—	—	—	—
» ημιαστικές (5.000 – 9.999)	—	—	—	—	—	—
» ημιαστικές (2.000 – 4.999)	—	—	—	—	—	—
» αγροτικές	1	—	4	—	6	6
Κοινότητα Μελισσουργών	—	—	3	—	3	7
Περιοχές αστικές	—	—	—	—	—	—
» ημιαστικές	—	—	—	—	—	—
» ημιαστικές (5.000 – 9.999)	—	—	—	—	—	—
» ημιαστικές (2.000 – 4.999)	—	—	—	—	—	—
» αγροτικές	—	—	3	—	3	7
ΝΟΜΟΣ ΘΕΣΠΡΩΤΙΑΣ						
Δήμος Ηγουμενίτσας	69	63	171	2	90	91
Περιοχές αστικές	—	—	—	—	—	—
» ημιαστικές	50	59	124	2	58	91
» ημιαστικές (5.000 – 9.999)	50	59	124	2	58	91
Δημοτικό διαμέρισμα Ηγουμενίτσας	50	59	124	2	58	91
Περιοχές ημιαστικές (2.000 – 4.999)	—	—	—	—	—	—
» αγροτικές	19	4	47	—	32	—
Δήμος Αχέροντα	12	9	11	—	27	30
Περιοχές αστικές	—	—	—	—	—	—
» ημιαστικές	—	—	—	—	—	—
» ημιαστικές (5.000 – 9.999)	—	—	—	—	—	—
» ημιαστικές (2.000 – 4.999)	—	—	—	—	—	—
» αγροτικές	12	9	11	—	27	30
Δήμος Μαργαριτίου	9	13	8	—	35	40
Περιοχές αστικές	—	—	—	—	—	—
» ημιαστικές	—	—	—	—	—	—
» ημιαστικές (5.000 – 9.999)	—	—	—	—	—	—
» ημιαστικές (2.000 – 4.999)	—	—	—	—	—	—
» αγροτικές	9	13	8	—	35	40
Δήμος Παραμυθίας	30	27	52	1	81	88
Περιοχές αστικές	—	—	—	—	—	—
» ημιαστικές	13	13	33	1	23	88
» ημιαστικές (5.000 – 9.999)	—	—	—	—	—	—
» ημιαστικές (2.000 – 4.999)	13	13	33	1	23	88
Δημοτικό διαμέρισμα Παραμυθίας	13	13	33	1	23	88
Περιοχές αγροτικές	17	14	19	—	58	—
Δήμος Παραποτάμου	12	11	7	—	14	14
Περιοχές αστικές	—	—	—	—	—	—
» ημιαστικές	—	—	—	—	—	—
» ημιαστικές (5.000 – 9.999)	—	—	—	—	—	—
» ημιαστικές (2.000 – 4.999)	—	—	—	—	—	—
» αγροτικές	12	11	7	—	14	14
Δήμος Σαγιάδας	10	14	19	—	17	17
Περιοχές αστικές	—	—	—	—	—	—
» ημιαστικές	—	—	—	—	—	—
» ημιαστικές (5.000 – 9.999)	—	—	—	—	—	—
» ημιαστικές (2.000 – 4.999)	—	—	—	—	—	—
» αγροτικές	10	14	19	—	17	17
Δήμος Συβότων	12	15	13	—	24	26
Περιοχές αστικές	—	—	—	—	—	—
» ημιαστικές	—	—	—	—	—	—
» ημιαστικές (5.000 – 9.999)	—	—	—	—	—	—
» ημιαστικές (2.000 – 4.999)	—	—	—	—	—	—
» αγροτικές	12	15	13	—	24	26

Πίνακας 1. Γάμοι, γεννήσεις ζώντων και θάνατοι στην Ελλάδα κατά το έτος 2004, κατά τόπο μόνιμης κατοικίας και τόπο του συμβάντος (συνέχεια)

γ) Κατά αστικότητα, πολεοδομικά συγκροτήματα, δήμους και κοινότητες με κεντρικό οικισμό πόλη ή κωμόπολη

Περιοχές αστικές, ημιαστικές, αγροτικές Πολεοδομικά συγκροτήματα Δήμοι και κοινότητες με κεντρικό οικισμό πόλη ή κωμόπολη	Γάμοι κατά τόπο μόνιμης κατοικίας		Γεννήσεις ζώντων κατά τόπο		Θάνατοι κατά τόπο	
	του συζύγου	της συζύγου	μόνιμης κατοικίας της μητέρας	όπου έλαβε χώρα η γέννηση	μόνιμης κατοικίας του θανόντα	όπου συνέβη ο θάνατος
Δήμος Φιλιατών	23	32	38	3	102	135
Περιοχές αστικές	—	—	—	—	—	—
» ημιαστικές	12	17	21	3	25	135
» ημιαστικές (5.000 – 9.999)	—	—	—	—	—	—
» ημιαστικές (2.000 – 4.999)	12	17	21	3	25	135
Δημοτικό διαμέρισμα Φιλιατών	12	17	21	3	25	135
Περιοχές αγροτικές	11	15	17	—	77	—
Κοινότητα Πέρδικας	10	8	12	—	10	10
Περιοχές αστικές	—	—	—	—	—	—
» ημιαστικές	—	—	—	—	—	—
» ημιαστικές (5.000 – 9.999)	—	—	—	—	—	—
» ημιαστικές (2.000 – 4.999)	—	—	—	—	—	—
» αγροτικές	10	8	12	—	10	10
Κοινότητα Σουλίου	3	1	3	—	7	7
Περιοχές αστικές	—	—	—	—	—	—
» ημιαστικές	—	—	—	—	—	—
» ημιαστικές (5.000 – 9.999)	—	—	—	—	—	—
» ημιαστικές (2.000 – 4.999)	—	—	—	—	—	—
» αγροτικές	3	1	3	—	7	7

ΝΟΜΟΣ ΙΩΑΝΝΙΝΩΝ

Δήμος Ιωαννιτών	367	387	859	2.316	515	390
Περιοχές αστικές	363	382	851	2.316	510	390
Δημοτικό διαμέρισμα Ιωαννιτών	349	376	829	2.316	505	390
Δημοτικό διαμέρισμα Νεοχωροπούλου	5	4	11	—	2	—
Δημοτικό διαμέρισμα Σταυρακίου	9	2	11	—	3	—
Περιοχές ημιαστικές	—	—	—	—	—	—
» ημιαστικές (5.000 – 9.999)	—	—	—	—	—	—
» ημιαστικές (2.000 – 4.999)	—	—	—	—	—	—
» αγροτικές	4	5	8	—	5	—
Δήμος Αγίου Δημητρίου	13	18	21	—	81	102
Περιοχές αστικές	—	—	—	—	—	—
» ημιαστικές	—	—	—	—	—	—
» ημιαστικές (5.000 – 9.999)	—	—	—	—	—	—
» ημιαστικές (2.000 – 4.999)	—	—	—	—	—	—
» αγροτικές	13	18	21	—	81	102
Δήμος Ανατολής	37	30	121	—	33	38
Περιοχές αστικές	30	26	108	—	28	38
Δημοτικό διαμέρισμα Ανατολής	30	26	108	—	28	38
Περιοχές ημιαστικές	—	—	—	—	—	—
» ημιαστικές (5.000 – 9.999)	—	—	—	—	—	—
» ημιαστικές (2.000 – 4.999)	—	—	—	—	—	—
» αγροτικές	7	4	13	—	5	—
Δήμος Ανατολικού Ζαγορίου	3	3	3	—	33	35
Περιοχές αστικές	—	—	—	—	—	—
» ημιαστικές	—	—	—	—	—	—
» ημιαστικές (5.000 – 9.999)	—	—	—	—	—	—
» ημιαστικές (2.000 – 4.999)	—	—	—	—	—	—
» αγροτικές	3	3	3	—	33	35
Δήμος Άνω Καλαμά	4	8	9	—	35	47
Περιοχές αστικές	—	—	—	—	—	—
» ημιαστικές	—	—	—	—	—	—
» ημιαστικές (5.000 – 9.999)	—	—	—	—	—	—
» ημιαστικές (2.000 – 4.999)	—	—	—	—	—	—
» αγροτικές	4	8	9	—	35	47
Δήμος Άνω Πωγωνίου	5	2	3	—	28	40
Περιοχές αστικές	—	—	—	—	—	—
» ημιαστικές	—	—	—	—	—	—
» ημιαστικές (5.000 – 9.999)	—	—	—	—	—	—
» ημιαστικές (2.000 – 4.999)	—	—	—	—	—	—
» αγροτικές	5	2	3	—	28	40

Πίνακας 1. Γάμοι, γεννήσεις ζώντων και θάνατοι στην Ελλάδα κατά το έτος 2004, κατά τόπο μόνιμης κατοικίας και τόπο του συμβάντος (συνέχεια)

γ) Κατά αστικότητα, πολεοδομικά συγκροτήματα, δήμους και κοινότητες με κεντρικό οικισμό πόλη ή κωμόπολη

Περιοχές αστικές, ημιαστικές, αγροτικές Πολεοδομικά συγκροτήματα Δήμοι και κοινότητες με κεντρικό οικισμό πόλη ή κωμόπολη	Γάμοι κατά τόπο μόνιμης κατοικίας		Γεννήσεις ζώντων κατά τόπο		Θάνατοι κατά τόπο	
	του συζύγου	της συζύγου	μόνιμης κατοικίας της μητέρας	όπου έλαβε χώρα η γέννηση	μόνιμης κατοικίας του θανόντα	όπου συνέβη ο θάνατος
Δήμος Δελθινακίου	7	3	5	—	49	76
Περιοχές αστικές	—	—	—	—	—	—
» ημιαστικές	—	—	—	—	—	—
» ημιαστικές (5.000 – 9.999)	—	—	—	—	—	—
» ημιαστικές (2.000 – 4.999)	—	—	—	—	—	—
» αγροτικές	7	3	5	—	49	76
Δήμος Δερβιζιάνων	4	6	4	—	42	54
Περιοχές αστικές	—	—	—	—	—	—
» ημιαστικές	—	—	—	—	—	—
» ημιαστικές (5.000 – 9.999)	—	—	—	—	—	—
» ημιαστικές (2.000 – 4.999)	—	—	—	—	—	—
» αγροτικές	4	6	4	—	42	54
Δήμος Δωδώνης	4	1	6	—	32	40
Περιοχές αστικές	—	—	—	—	—	—
» ημιαστικές	—	—	—	—	—	—
» ημιαστικές (5.000 – 9.999)	—	—	—	—	—	—
» ημιαστικές (2.000 – 4.999)	—	—	—	—	—	—
» αγροτικές	4	1	6	—	32	40
Δήμος Εγνατίας	10	11	7	—	29	44
Περιοχές αστικές	—	—	—	—	—	—
» ημιαστικές	—	—	—	—	—	—
» ημιαστικές (5.000 – 9.999)	—	—	—	—	—	—
» ημιαστικές (2.000 – 4.999)	—	—	—	—	—	—
» αγροτικές	10	11	7	—	29	44
Δήμος Εκάλης	6	7	12	—	20	21
Περιοχές αστικές	—	—	—	—	—	—
» ημιαστικές	—	—	—	—	—	—
» ημιαστικές (5.000 – 9.999)	—	—	—	—	—	—
» ημιαστικές (2.000 – 4.999)	—	—	—	—	—	—
» αγροτικές	6	7	12	—	20	21
Δήμος Ευρυμενών	2	1	3	—	22	27
Περιοχές αστικές	—	—	—	—	—	—
» ημιαστικές	—	—	—	—	—	—
» ημιαστικές (5.000 – 9.999)	—	—	—	—	—	—
» ημιαστικές (2.000 – 4.999)	—	—	—	—	—	—
» αγροτικές	2	1	3	—	22	27
Δήμος Ζίτσας	4	5	11	1	23	31
Περιοχές αστικές	—	—	—	—	—	—
» ημιαστικές	—	—	—	—	—	—
» ημιαστικές (5.000 – 9.999)	—	—	—	—	—	—
» ημιαστικές (2.000 – 4.999)	—	—	—	—	—	—
» αγροτικές	4	5	11	1	23	31
Δήμος Καλπακίου	7	4	7	—	23	33
Περιοχές αστικές	—	—	—	—	—	—
» ημιαστικές	—	—	—	—	—	—
» ημιαστικές (5.000 – 9.999)	—	—	—	—	—	—
» ημιαστικές (2.000 – 4.999)	—	—	—	—	—	—
» αγροτικές	7	4	7	—	23	33
Δήμος Κατσανοχωριών	4	5	4	—	37	44
Περιοχές αστικές	—	—	—	—	—	—
» ημιαστικές	—	—	—	—	—	—
» ημιαστικές (5.000 – 9.999)	—	—	—	—	—	—
» ημιαστικές (2.000 – 4.999)	—	—	—	—	—	—
» αγροτικές	4	5	4	—	37	44

Πίνακας 1. Γάμοι, γεννήσεις ζώντων και θάνατοι στην Ελλάδα κατά το έτος 2004, κατά τόπο μόνιμης κατοικίας και τόπο του συμβάντος (συνέχεια)

γ) Κατά αστικότητα, πολεοδομικά συγκροτήματα, δήμους και κοινότητες με κεντρικό οικισμό πόλη ή κωμόπολη

Περιοχές αστικές, ημιαστικές, αγροτικές Πολεοδομικά συγκροτήματα Δήμοι και κοινότητες με κεντρικό οικισμό πόλη ή κωμόπολη	Γάμοι κατά τόπο μόνιμης κατοικίας		Γεννήσεις ζώντων κατά τόπο		Θάνατοι κατά τόπο	
	του συζύγου	της συζύγου	μόνιμης κατοικίας της μητέρας	όπου έλαβε χώρα η γέννηση	μόνιμης κατοικίας του θανόντα	όπου συνέβη ο θάνατος
Δήμος Κεντρικού Ζαγορίου	3	2	9	—	18	34
Περιοχές αστικές	—	—	—	—	—	—
» ημιαστικές	—	—	—	—	—	—
» ημιαστικές (5.000 – 9.999)	—	—	—	—	—	—
» ημιαστικές (2.000 – 4.999)	—	—	—	—	—	—
» αγροτικές	3	2	9	—	18	34
Δήμος Κόνιτσας	14	17	20	—	85	85
Περιοχές αστικές	—	—	—	—	—	—
» ημιαστικές	8	11	14	—	35	85
» ημιαστικές (5.000 – 9.999)	—	—	—	—	—	—
» ημιαστικές (2.000 – 4.999)	8	11	14	—	35	85
Δημοτικό διαμέρισμα Κόνιτσας	8	11	14	—	35	85
Περιοχές αγροτικές	6	6	6	—	50	—
Δήμος Μαστοροχωριών	2	1	2	—	21	37
Περιοχές αστικές	—	—	—	—	—	—
» ημιαστικές	—	—	—	—	—	—
» ημιαστικές (5.000 – 9.999)	—	—	—	—	—	—
» ημιαστικές (2.000 – 4.999)	—	—	—	—	—	—
» αγροτικές	2	1	2	—	21	37
Δήμος Μετσόβου	16	16	42	—	45	46
Περιοχές αστικές	—	—	—	—	—	—
» ημιαστικές	10	12	30	—	40	46
» ημιαστικές (5.000 – 9.999)	—	—	—	—	—	—
» ημιαστικές (2.000 – 4.999)	10	12	30	—	40	46
Δημοτικό διαμέρισμα Μετσόβου	10	12	30	—	40	46
Περιοχές αγροτικές	6	4	12	—	5	—
Δήμος Μολοσσών	1	—	5	—	45	63
Περιοχές αστικές	—	—	—	—	—	—
» ημιαστικές	—	—	—	—	—	—
» ημιαστικές (5.000 – 9.999)	—	—	—	—	—	—
» ημιαστικές (2.000 – 4.999)	—	—	—	—	—	—
» αγροτικές	1	—	5	—	45	63
Δήμος Μπιζανίου	13	11	32	—	51	54
Περιοχές αστικές	—	—	—	—	—	—
» ημιαστικές	—	—	—	—	—	—
» ημιαστικές (5.000 – 9.999)	—	—	—	—	—	—
» ημιαστικές (2.000 – 4.999)	—	—	—	—	—	—
» αγροτικές	13	11	32	—	51	54
Δήμος Παμβώτιδας	42	40	93	—	79	93
Περιοχές αστικές	14	20	45	—	22	93
Δημοτικό διαμέρισμα Κατσικά	14	20	45	—	22	93
Περιοχές ημιαστικές	—	—	—	—	—	—
» ημιαστικές (5.000 – 9.999)	—	—	—	—	—	—
» ημιαστικές (2.000 – 4.999)	—	—	—	—	—	—
» αγροτικές	28	20	48	—	57	—
Δήμος Πασαρώνος	27	23	76	—	92	97
Περιοχές αστικές	—	—	—	—	—	—
» ημιαστικές	22	15	46	—	89	97
» ημιαστικές (5.000 – 9.999)	—	—	—	—	—	—
» ημιαστικές (2.000 – 4.999)	22	15	46	—	89	97
Δημοτικό διαμέρισμα Ελευούσης	22	15	46	—	89	97
Περιοχές αγροτικές	5	8	30	—	3	—

Πίνακας 1. Γάμοι, γεννήσεις ζώντων και θάνατοι στην Ελλάδα κατά το έτος 2004, κατά τόπο μόνιμης κατοικίας και τόπο του συμβάντος (συνέχεια)

γ) Κατά αστικότητα, πολεοδομικά συγκροτήματα, δήμους και κοινότητες με κεντρικό οικισμό πόλη ή κωμόπολη

Περιοχές αστικές, ημιαστικές, αγροτικές Πολεοδομικά συγκροτήματα Δήμοι και κοινότητες με κεντρικό οικισμό πόλη ή κωμόπολη	Γάμοι κατά τόπο μόνιμης κατοικίας		Γεννήσεις ζώντων κατά τόπο		Θάνατοι κατά τόπο	
	του συζύγου	της συζύγου	μόνιμης κατοικίας της μητέρας	όπου έλαβε χώρα η γέννηση	μόνιμης κατοικίας του θανόντα	όπου συνέβη ο θάνατος
Δήμος Περάματος	24	19	49	—	46	56
Περιοχές αστικές	—	—	—	—	—	—
» ημιαστικές	—	—	—	—	—	—
» ημιαστικές (5.000 – 9.999)	—	—	—	—	—	—
» ημιαστικές (2.000 – 4.999)	—	—	—	—	—	—
» αγροτικές	24	19	49	—	46	56
Δήμος Πραμάντων	5	4	5	—	30	29
Περιοχές αστικές	—	—	—	—	—	—
» ημιαστικές	—	—	—	—	—	—
» ημιαστικές (5.000 – 9.999)	—	—	—	—	—	—
» ημιαστικές (2.000 – 4.999)	—	—	—	—	—	—
» αγροτικές	5	4	5	—	30	29
Δήμος Σελλών	3	1	6	—	30	40
Περιοχές αστικές	—	—	—	—	—	—
» ημιαστικές	—	—	—	—	—	—
» ημιαστικές (5.000 – 9.999)	—	—	—	—	—	—
» ημιαστικές (2.000 – 4.999)	—	—	—	—	—	—
» αγροτικές	3	1	6	—	30	40
Δήμος Τζουμέρκων	1	3	7	—	19	33
Περιοχές αστικές	—	—	—	—	—	—
» ημιαστικές	—	—	—	—	—	—
» ημιαστικές (5.000 – 9.999)	—	—	—	—	—	—
» ημιαστικές (2.000 – 4.999)	—	—	—	—	—	—
» αγροτικές	1	3	7	—	19	33
Δήμος Τύμφης	—	1	6	—	18	21
Περιοχές αστικές	—	—	—	—	—	—
» ημιαστικές	—	—	—	—	—	—
» ημιαστικές (5.000 – 9.999)	—	—	—	—	—	—
» ημιαστικές (2.000 – 4.999)	—	—	—	—	—	—
» αγροτικές	—	1	6	—	18	21
Κοινότητα Αετομηλίτσας	1	—	—	—	—	—
Περιοχές αστικές	—	—	—	—	—	—
» ημιαστικές	—	—	—	—	—	—
» ημιαστικές (5.000 – 9.999)	—	—	—	—	—	—
» ημιαστικές (2.000 – 4.999)	—	—	—	—	—	—
» αγροτικές	1	—	—	—	—	—
Κοινότητα Βαθυπέδου	—	—	—	—	—	—
Περιοχές αστικές	—	—	—	—	—	—
» ημιαστικές	—	—	—	—	—	—
» ημιαστικές (5.000 – 9.999)	—	—	—	—	—	—
» ημιαστικές (2.000 – 4.999)	—	—	—	—	—	—
» αγροτικές	—	—	—	—	—	—
Κοινότητα Βοδούσης	1	1	1	—	4	4
Περιοχές αστικές	—	—	—	—	—	—
» ημιαστικές	—	—	—	—	—	—
» ημιαστικές (5.000 – 9.999)	—	—	—	—	—	—
» ημιαστικές (2.000 – 4.999)	—	—	—	—	—	—
» αγροτικές	1	1	1	—	4	4
Κοινότητα Διστράτου	3	1	—	—	2	2
Περιοχές αστικές	—	—	—	—	—	—
» ημιαστικές	—	—	—	—	—	—
» ημιαστικές (5.000 – 9.999)	—	—	—	—	—	—
» ημιαστικές (2.000 – 4.999)	—	—	—	—	—	—
» αγροτικές	3	1	—	—	2	2

Πίνακας 1. Γάμοι, γεννήσεις ζώντων και θάνατοι στην Ελλάδα κατά το έτος 2004, κατά τόπο μόνιμης κατοικίας και τόπο του συμβάντος (συνέχεια)

γ) Κατά αστικότητα, πολεοδομικά συγκροτήματα, δήμους και κοινότητες με κεντρικό οικισμό πόλη ή κωμόπολη

Περιοχές αστικές, ημιαστικές, αγροτικές Πολεοδομικά συγκροτήματα Δήμοι και κοινότητες με κεντρικό οικισμό πόλη ή κωμόπολη	Γάμοι κατά τόπο μόνιμης κατοικίας		Γεννήσεις ζώντων κατά τόπο		Θάνατοι κατά τόπο	
	του συζύγου	της συζύγου	μόνιμης κατοικίας της μητέρας	όπου έλαβε χώρα η γέννηση	μόνιμης κατοικίας του θανόντα	όπου συνέβη ο θάνατος
Κοινότητα Καλαριτών	2	1	1	—	3	3
Περιοχές αστικές	—	—	—	—	—	—
» ημιαστικές	—	—	—	—	—	—
» ημιαστικές (5.000 – 9.999)	—	—	—	—	—	—
» ημιαστικές (2.000 – 4.999)	—	—	—	—	—	—
» αγροτικές	2	1	1	—	3	3
Κοινότητα Λαβδάνης	1	1	—	—	4	6
Περιοχές αστικές	—	—	—	—	—	—
» ημιαστικές	—	—	—	—	—	—
» ημιαστικές (5.000 – 9.999)	—	—	—	—	—	—
» ημιαστικές (2.000 – 4.999)	—	—	—	—	—	—
» αγροτικές	1	1	—	—	4	6
Κοινότητα Ματσουκίου	—	1	3	—	9	9
Περιοχές αστικές	—	—	—	—	—	—
» ημιαστικές	—	—	—	—	—	—
» ημιαστικές (5.000 – 9.999)	—	—	—	—	—	—
» ημιαστικές (2.000 – 4.999)	—	—	—	—	—	—
» αγροτικές	—	1	3	—	9	9
Κοινότητα Μηλέας	1	—	5	—	4	4
Περιοχές αστικές	—	—	—	—	—	—
» ημιαστικές	—	—	—	—	—	—
» ημιαστικές (5.000 – 9.999)	—	—	—	—	—	—
» ημιαστικές (2.000 – 4.999)	—	—	—	—	—	—
» αγροτικές	1	—	5	—	4	4
Κοινότητα Νήσου Ιωαννίνων	4	1	3	—	4	5
Περιοχές αστικές	—	—	—	—	—	—
» ημιαστικές	—	—	—	—	—	—
» ημιαστικές (5.000 – 9.999)	—	—	—	—	—	—
» ημιαστικές (2.000 – 4.999)	—	—	—	—	—	—
» αγροτικές	4	1	3	—	4	5
Κοινότητα Πάπιγκου	1	—	—	—	1	1
Περιοχές αστικές	—	—	—	—	—	—
» ημιαστικές	—	—	—	—	—	—
» ημιαστικές (5.000 – 9.999)	—	—	—	—	—	—
» ημιαστικές (2.000 – 4.999)	—	—	—	—	—	—
» αγροτικές	1	—	—	—	1	1
Κοινότητα Πωγωνιανής	1	—	—	—	5	9
Περιοχές αστικές	—	—	—	—	—	—
» ημιαστικές	—	—	—	—	—	—
» ημιαστικές (5.000 – 9.999)	—	—	—	—	—	—
» ημιαστικές (2.000 – 4.999)	—	—	—	—	—	—
» αγροτικές	1	—	—	—	5	9
Κοινότητα Σιράκου	—	1	1	—	—	—
Περιοχές αστικές	—	—	—	—	—	—
» ημιαστικές	—	—	—	—	—	—
» ημιαστικές (5.000 – 9.999)	—	—	—	—	—	—
» ημιαστικές (2.000 – 4.999)	—	—	—	—	—	—
» αγροτικές	—	1	1	—	—	—
Κοινότητα Φούρκας	—	1	—	—	3	3
Περιοχές αστικές	—	—	—	—	—	—
» ημιαστικές	—	—	—	—	—	—
» ημιαστικές (5.000 – 9.999)	—	—	—	—	—	—
» ημιαστικές (2.000 – 4.999)	—	—	—	—	—	—
» αγροτικές	—	1	—	—	3	3

Πίνακας 1. Γάμοι, γεννήσεις ζώντων και θάνατοι στην Ελλάδα κατά το έτος 2004, κατά τόπο μόνιμης κατοικίας και τόπο του συμβάντος (συνέχεια)

γ) Κατά αστικότητα, πολεοδομικά συγκροτήματα, δήμους και κοινότητες με κεντρικό οικισμό πόλη ή κωμόπολη

Περιοχές αστικές, ημιαστικές, αγροτικές Πολεοδομικά συγκροτήματα Δήμοι και κοινότητες με κεντρικό οικισμό πόλη ή κωμόπολη	Γάμοι κατά τόπο μόνιμης κατοικίας		Γεννήσεις ζώντων κατά τόπο		Θάνατοι κατά τόπο	
	του συζύγου	της συζύγου	μόνιμης κατοικίας της μητέρας	όπου έλαβε χώρα η γέννηση	μόνιμης κατοικίας του θανόντα	όπου συνέβη ο θάνατος
ΝΟΜΟΣ ΠΡΕΒΕΖΗΣ						
Δήμος Πρεβέζης	86	89	236	165	172	168
Περιοχές αστικές	82	81	201	165	159	168
Δημοτικό διαμέρισμα Πρεβέζης	82	81	201	165	159	168
Περιοχές ημιαστικές	—	—	—	—	—	—
» ημιαστικές (5.000 – 9.999)	—	—	—	—	—	—
» ημιαστικές (2.000 – 4.999)	—	—	—	—	—	—
» αγροτικές	4	8	35	—	13	—
Δήμος Ανωγείου	4	3	4	—	22	25
Περιοχές αστικές	—	—	—	—	—	—
» ημιαστικές	—	—	—	—	—	—
» ημιαστικές (5.000 – 9.999)	—	—	—	—	—	—
» ημιαστικές (2.000 – 4.999)	—	—	—	—	—	—
» αγροτικές	4	3	4	—	22	25
Δήμος Ζαλόγγου	18	24	21	—	54	68
Περιοχές αστικές	—	—	—	—	—	—
» ημιαστικές	—	—	—	—	—	—
» ημιαστικές (5.000 – 9.999)	—	—	—	—	—	—
» ημιαστικές (2.000 – 4.999)	—	—	—	—	—	—
» αγροτικές	18	24	21	—	54	68
Δήμος Θεσπρωτικού	12	11	22	6	69	79
Περιοχές αστικές	—	—	—	—	—	—
» ημιαστικές	—	—	—	—	—	—
» ημιαστικές (5.000 – 9.999)	—	—	—	—	—	—
» ημιαστικές (2.000 – 4.999)	—	—	—	—	—	—
» αγροτικές	12	11	22	6	69	79
Δήμος Λούρου	14	21	31	1	53	59
Περιοχές αστικές	—	—	—	—	—	—
» ημιαστικές	5	13	13	1	20	59
» ημιαστικές (5.000 – 9.999)	—	—	—	—	—	—
» ημιαστικές (2.000 – 4.999)	5	13	13	1	20	59
Δημοτικό διαμέρισμα Λούρου	5	13	13	1	20	59
Περιοχές αγροτικές	9	8	18	—	33	—
Δήμος Πάργας	15	14	42	—	46	47
Περιοχές αστικές	—	—	—	—	—	—
» ημιαστικές	—	—	—	—	—	—
» ημιαστικές (5.000 – 9.999)	—	—	—	—	—	—
» ημιαστικές (2.000 – 4.999)	—	—	—	—	—	—
» αγροτικές	15	14	42	—	46	47
Δήμος Φαναρίου	30	39	45	—	92	93
Περιοχές αστικές	—	—	—	—	—	—
» ημιαστικές	12	14	29	—	26	93
» ημιαστικές (5.000 – 9.999)	—	—	—	—	—	—
» ημιαστικές (2.000 – 4.999)	12	14	29	—	26	93
Δημοτικό διαμέρισμα Καναλακίου	12	14	29	—	26	93
Περιοχές αγροτικές	18	25	16	—	66	—
Δήμος Φιλιπιάδος	47	37	64	—	94	100
Περιοχές αστικές	—	—	—	—	—	—
» ημιαστικές	37	31	45	—	89	100
» ημιαστικές (5.000 – 9.999)	—	—	—	—	—	—
» ημιαστικές (2.000 – 4.999)	37	31	45	—	89	100
Δημοτικό διαμέρισμα Φιλιπιάδος	37	31	45	—	89	100
Περιοχές αγροτικές	10	6	19	—	5	—
Κοινότητα Κρανέας	7	2	2	—	12	14
Περιοχές αστικές	—	—	—	—	—	—
» ημιαστικές	—	—	—	—	—	—
» ημιαστικές (5.000 – 9.999)	—	—	—	—	—	—
» ημιαστικές (2.000 – 4.999)	—	—	—	—	—	—
» αγροτικές	7	2	2	—	12	14

Πίνακας 1. Γάμοι, γεννήσεις ζώντων και θάνατοι στην Ελλάδα κατά το έτος 2004, κατά τόπο μόνιμης κατοικίας και τόπο του συμβάντος (συνέχεια)

γ) Κατά αστικότητα, πολεοδομικά συγκροτήματα, δήμους και κοινότητες με κεντρικό οικισμό πόλη ή κωμόπολη

Περιοχές αστικές, ημιαστικές, αγροτικές Πολεοδομικά συγκροτήματα Δήμοι και κοινότητες με κεντρικό οικισμό πόλη ή κωμόπολη	Γάμοι κατά τόπο μόνιμης κατοικίας		Γεννήσεις ζώντων κατά τόπο		Θάνατοι κατά τόπο	
	του συζύγου	της συζύγου	μόνιμης κατοικίας της μητέρας	όπου έλαβε χώρα η γέννηση	μόνιμης κατοικίας του θανόντα	όπου συνέβη ο θάνατος
ΙΟΝΙΟΙ ΝΗΣΟΙ ΝΟΜΟΣ ΖΑΚΥΝΘΟΥ						
Δήμος Παρελίων	70	73	202	408	141	139
Περιοχές αστικές	57	70	150	408	113	139
Δημοτικό διαμέρισμα Ζακυνθίων	57	70	150	408	113	139
Περιοχές ημιαστικές	—	—	—	—	—	—
» ημιαστικές (5.000 – 9.999)	—	—	—	—	—	—
» ημιαστικές (2.000 – 4.999)	—	—	—	—	—	—
» αγροτικές	13	3	52	—	28	—
Δήμος Αλυκών	23	21	57	—	62	70
Περιοχές αστικές	—	—	—	—	—	—
» ημιαστικές	—	—	—	—	—	—
» ημιαστικές (5.000 – 9.999)	—	—	—	—	—	—
» ημιαστικές (2.000 – 4.999)	—	—	—	—	—	—
» αγροτικές	23	21	57	—	62	70
Δήμος Αρκαδίων	19	20	58	—	42	48
Περιοχές αστικές	—	—	—	—	—	—
» ημιαστικές	—	—	—	—	—	—
» ημιαστικές (5.000 – 9.999)	—	—	—	—	—	—
» ημιαστικές (2.000 – 4.999)	—	—	—	—	—	—
» αγροτικές	19	20	58	—	42	48
Δήμος Αρτεμισίων	15	13	45	—	69	79
Περιοχές αστικές	—	—	—	—	—	—
» ημιαστικές	—	—	—	—	—	—
» ημιαστικές (5.000 – 9.999)	—	—	—	—	—	—
» ημιαστικές (2.000 – 4.999)	—	—	—	—	—	—
» αγροτικές	15	13	45	—	69	79
Δήμος Ελατίων	4	4	20	—	39	45
Περιοχές αστικές	—	—	—	—	—	—
» ημιαστικές	—	—	—	—	—	—
» ημιαστικές (5.000 – 9.999)	—	—	—	—	—	—
» ημιαστικές (2.000 – 4.999)	—	—	—	—	—	—
» αγροτικές	4	4	20	—	39	45
Δήμος Λαγανά	21	20	78	—	69	75
Περιοχές αστικές	—	—	—	—	—	—
» ημιαστικές	—	—	—	—	—	—
» ημιαστικές (5.000 – 9.999)	—	—	—	—	—	—
» ημιαστικές (2.000 – 4.999)	—	—	—	—	—	—
» αγροτικές	21	20	78	—	69	75
ΝΟΜΟΣ ΚΕΡΚΥΡΑΣ						
Δήμος Κερκυραίων	188	185	503	861	434	465
Περιοχές αστικές	187	185	503	861	432	465
Δημοτικό διαμέρισμα Κερκυραίων	179	181	484	861	424	465
Δημοτικό διαμέρισμα Αλεπούς	4	1	9	—	3	—
Δημοτικό διαμέρισμα Καναλίου	4	3	10	—	5	—
Περιοχές ημιαστικές	—	—	—	—	—	—
» ημιαστικές (5.000 – 9.999)	—	—	—	—	—	—
» ημιαστικές (2.000 – 4.999)	—	—	—	—	—	—
» αγροτικές	1	—	—	—	2	—
Δήμος Αγίου Γεωργίου	8	5	25	—	51	57
Περιοχές αστικές	—	—	—	—	—	—
» ημιαστικές	—	—	—	—	—	—
» ημιαστικές (5.000 – 9.999)	—	—	—	—	—	—
» ημιαστικές (2.000 – 4.999)	—	—	—	—	—	—
» αγροτικές	8	5	25	—	51	57

Πίνακας 1. Γάμοι, γεννήσεις ζώντων και θάνατοι στην Ελλάδα κατά το έτος 2004, κατά τόπο μόνιμης κατοικίας και τόπο του συμβάντος (συνέχεια)

γ) Κατά αστικότητα, πολεοδομικά συγκροτήματα, δήμους και κοινότητες με κεντρικό οικισμό πόλη ή κωμόπολη

Περιοχές αστικές, ημιαστικές, αγροτικές Πολεοδομικά συγκροτήματα Δήμοι και κοινότητες με κεντρικό οικισμό πόλη ή κωμόπολη	Γάμοι κατά τόπο μόνιμης κατοικίας		Γεννήσεις ζώντων κατά τόπο		Θάνατοι κατά τόπο	
	του συζύγου	της συζύγου	μόνιμης κατοικίας της μητέρας	όπου έλαβε χώρα η γέννηση	μόνιμης κατοικίας του θανόντα	όπου συνέβη ο θάνατος
Δήμος Αχιλλείων	31	27	70	2	106	116
Περιοχές αστικές	—	—	—	—	—	—
» ημιαστικές	—	—	—	—	—	—
» ημιαστικές (5.000 – 9.999)	—	—	—	—	—	—
» ημιαστικές (2.000 – 4.999)	—	—	—	—	—	—
» αγροτικές	31	27	70	2	106	116
Δήμος Εσπερίων	25	15	61	2	90	99
Περιοχές αστικές	—	—	—	—	—	—
» ημιαστικές	—	—	—	—	—	—
» ημιαστικές (5.000 – 9.999)	—	—	—	—	—	—
» ημιαστικές (2.000 – 4.999)	—	—	—	—	—	—
» αγροτικές	25	15	61	2	90	99
Δήμος Θιναλίου	11	10	58	1	66	69
Περιοχές αστικές	—	—	—	—	—	—
» ημιαστικές	—	—	—	—	—	—
» ημιαστικές (5.000 – 9.999)	—	—	—	—	—	—
» ημιαστικές (2.000 – 4.999)	—	—	—	—	—	—
» αγροτικές	11	10	58	1	66	69
Δήμος Κασσopaίων	11	12	22	1	24	33
Περιοχές αστικές	—	—	—	—	—	—
» ημιαστικές	—	—	—	—	—	—
» ημιαστικές (5.000 – 9.999)	—	—	—	—	—	—
» ημιαστικές (2.000 – 4.999)	—	—	—	—	—	—
» αγροτικές	11	12	22	1	24	33
Δήμος Κορυσσίων	22	22	23	—	66	74
Περιοχές αστικές	—	—	—	—	—	—
» ημιαστικές	—	—	—	—	—	—
» ημιαστικές (5.000 – 9.999)	—	—	—	—	—	—
» ημιαστικές (2.000 – 4.999)	—	—	—	—	—	—
» αγροτικές	22	22	23	—	66	74
Δήμος Λευκιμναιών	21	16	61	2	78	91
Περιοχές αστικές	—	—	—	—	—	—
» ημιαστικές	18	16	59	2	64	91
» ημιαστικές (5.000 – 9.999)	—	—	—	—	—	—
» ημιαστικές (2.000 – 4.999)	18	16	59	2	64	91
Δημοτικό διαμέρισμα Λευκιμναιών	18	16	59	2	64	91
Περιοχές αγροτικές	3	—	2	—	14	—
Δήμος Μελιτειών	7	10	35	—	63	72
Περιοχές αστικές	—	—	—	—	—	—
» ημιαστικές	—	—	—	—	—	—
» ημιαστικές (5.000 – 9.999)	—	—	—	—	—	—
» ημιαστικές (2.000 – 4.999)	—	—	—	—	—	—
» αγροτικές	7	10	35	—	63	72
Δήμος Παλαιοκαστριτών	11	10	20	—	56	59
Περιοχές αστικές	—	—	—	—	—	—
» ημιαστικές	—	—	—	—	—	—
» ημιαστικές (5.000 – 9.999)	—	—	—	—	—	—
» ημιαστικές (2.000 – 4.999)	—	—	—	—	—	—
» αγροτικές	11	10	20	—	56	59
Δήμος Παξών	4	4	10	—	34	36
Περιοχές αστικές	—	—	—	—	—	—
» ημιαστικές	—	—	—	—	—	—
» ημιαστικές (5.000 – 9.999)	—	—	—	—	—	—
» ημιαστικές (2.000 – 4.999)	—	—	—	—	—	—
» αγροτικές	4	4	10	—	34	36

Πίνακας 1. Γάμοι, γεννήσεις ζώντων και θάνατοι στην Ελλάδα κατά το έτος 2004, κατά τόπο μόνιμης κατοικίας και τόπο του συμβάντος (συνέχεια)

γ) Κατά αστικότητα, πολεοδομικά συγκροτήματα, δήμους και κοινότητες με κεντρικό οικισμό πόλη ή κωμόπολη

Περιοχές αστικές, ημιαστικές, αγροτικές Πολεοδομικά συγκροτήματα Δήμοι και κοινότητες με κεντρικό οικισμό πόλη ή κωμόπολη	Γάμοι κατά τόπο μόνιμης κατοικίας		Γεννήσεις ζώντων κατά τόπο		Θάνατοι κατά τόπο	
	του συζύγου	της συζύγου	μόνιμης κατοικίας της μητέρας	όπου έλαβε χώρα η γέννηση	μόνιμης κατοικίας του θανόντα	όπου συνέβη ο θάνατος
Δήμος Παρελίων	27	29	41	—	82	75
Περιοχές αστικές	—	—	—	—	—	—
» ημιαστικές	—	—	—	—	—	—
» ημιαστικές (5.000 – 9.999)	—	—	—	—	—	—
» ημιαστικές (2.000 – 4.999)	—	—	—	—	—	—
» αγροτικές	27	29	41	—	82	75
Δήμος Φαιάκων	17	9	41	—	65	56
Περιοχές αστικές	—	—	—	—	—	—
» ημιαστικές	—	—	—	—	—	—
» ημιαστικές (5.000 – 9.999)	—	—	—	—	—	—
» ημιαστικές (2.000 – 4.999)	—	—	—	—	—	—
» αγροτικές	17	9	41	—	65	56
Κοινότητα Ερεικούσσης	—	—	—	—	5	5
Περιοχές αστικές	—	—	—	—	—	—
» ημιαστικές	—	—	—	—	—	—
» ημιαστικές (5.000 – 9.999)	—	—	—	—	—	—
» ημιαστικές (2.000 – 4.999)	—	—	—	—	5	5
» αγροτικές	—	—	—	—	—	—
Κοινότητα Μαθρακίου	1	1	—	—	1	2
Περιοχές αστικές	—	—	—	—	—	—
» ημιαστικές	—	—	—	—	—	—
» ημιαστικές (5.000 – 9.999)	—	—	—	—	—	—
» ημιαστικές (2.000 – 4.999)	—	—	—	—	—	—
» αγροτικές	1	1	—	—	1	2
Κοινότητα Οθωνών	—	—	—	—	5	4
Περιοχές αστικές	—	—	—	—	—	—
» ημιαστικές	—	—	—	—	—	—
» ημιαστικές (5.000 – 9.999)	—	—	—	—	—	—
» ημιαστικές (2.000 – 4.999)	—	—	—	—	—	—
» αγροτικές	—	—	—	—	5	4
ΝΟΜΟΣ ΚΕΦΑΛΛΗΝΙΑΣ						
Δήμος Αργοστολίου	58	52	155	229	116	127
Περιοχές αστικές	—	—	—	—	—	—
» ημιαστικές	58	52	152	229	113	127
» ημιαστικές (5.000 – 9.999)	58	52	152	229	113	127
Δημοτικό διαμέρισμα Αργοστολίου	58	52	152	229	113	127
Περιοχές ημιαστικές (2.000 – 4.999)	—	—	—	—	—	—
» αγροτικές	—	—	3	—	3	—
Δήμος Ελείου Πρόνων	11	11	24	—	50	61
Περιοχές αστικές	—	—	—	—	—	—
» ημιαστικές	—	—	—	—	—	—
» ημιαστικές (5.000 – 9.999)	—	—	—	—	—	—
» ημιαστικές (2.000 – 4.999)	—	—	—	—	—	—
» αγροτικές	11	11	24	—	50	61
Δήμος Ερισού	3	2	10	—	20	27
Περιοχές αστικές	—	—	—	—	—	—
» ημιαστικές	—	—	—	—	—	—
» ημιαστικές (5.000 – 9.999)	—	—	—	—	—	—
» ημιαστικές (2.000 – 4.999)	—	—	—	—	—	—
» αγροτικές	3	2	10	—	20	27
Δήμος Ιθάκης	7	6	21	2	44	44
Περιοχές αστικές	—	—	—	—	—	—
» ημιαστικές	—	—	—	—	—	—
» ημιαστικές (5.000 – 9.999)	—	—	—	—	—	—
» ημιαστικές (2.000 – 4.999)	—	—	—	—	—	—
» αγροτικές	7	6	21	2	44	44
Δήμος Λειβαθούς	19	14	42	—	54	56
Περιοχές αστικές	—	—	—	—	—	—
» ημιαστικές	—	—	—	—	—	—
» ημιαστικές (5.000 – 9.999)	—	—	—	—	—	—
» ημιαστικές (2.000 – 4.999)	—	—	—	—	—	—
» αγροτικές	19	14	42	—	54	56

Πίνακας 1. Γάμοι, γεννήσεις ζώντων και θάνατοι στην Ελλάδα κατά το έτος 2004, κατά τόπο μόνιμης κατοικίας και τόπο του συμβάντος (συνέχεια)

γ) Κατά αστικότητα, πολεοδομικά συγκροτήματα, δήμους και κοινότητες με κεντρικό οικισμό πόλη ή κωμόπολη

Περιοχές αστικές, ημιαστικές, αγροτικές Πολεοδομικά συγκροτήματα Δήμοι και κοινότητες με κεντρικό οικισμό πόλη ή κωμόπολη	Γάμοι κατά τόπο μόνιμης κατοικίας		Γεννήσεις ζώντων κατά τόπο		Θάνατοι κατά τόπο	
	του συζύγου	της συζύγου	μόνιμης κατοικίας της μητέρας	όπου έλαβε χώρα η γέννηση	μόνιμης κατοικίας του θανόντα	όπου συνέβη ο θάνατος
Δήμος Παλίκης	16	15	54	—	88	116
Περιοχές αστικές	—	—	—	—	—	—
» ημιαστικές	13	12	52	—	59	116
» ημιαστικές (5.000 – 9.999)	—	—	—	—	—	—
» ημιαστικές (2.000 – 4.999)	13	12	52	—	59	116
Δημοτικό διαμέρισμα Ληξουρίου	13	12	52	—	59	116
Περιοχές αγροτικές	3	3	2	—	29	—
Δήμος Πυλαρέων	5	3	11	—	22	34
Περιοχές αστικές	—	—	—	—	—	—
» ημιαστικές	—	—	—	—	—	—
» ημιαστικές (5.000 – 9.999)	—	—	—	—	—	—
» ημιαστικές (2.000 – 4.999)	—	—	—	—	—	—
» αγροτικές	5	3	11	—	22	34
Δήμος Σάμης	2	6	16	2	26	40
Περιοχές αστικές	—	—	—	—	—	—
» ημιαστικές	—	—	—	—	—	—
» ημιαστικές (5.000 – 9.999)	—	—	—	—	—	—
» ημιαστικές (2.000 – 4.999)	—	—	—	—	—	—
» αγροτικές	2	6	16	2	26	40
Κοινότητα Ομαλών	3	2	4	—	14	14
Περιοχές αστικές	—	—	—	—	—	—
» ημιαστικές	—	—	—	—	—	—
» ημιαστικές (5.000 – 9.999)	—	—	—	—	—	—
» ημιαστικές (2.000 – 4.999)	—	—	—	—	—	—
» αγροτικές	3	2	4	—	14	14
ΝΟΜΟΣ ΛΕΥΚΑΔΟΣ						
Δήμος Λευκάδος	42	40	149	97	113	127
Περιοχές αστικές	—	—	—	—	—	—
» ημιαστικές	39	38	130	97	101	127
» ημιαστικές (5.000 – 9.999)	39	38	130	97	101	127
Δημοτικό διαμέρισμα Λευκάδος	39	38	130	97	101	127
Περιοχές ημιαστικές (2.000 – 4.999)	—	—	—	—	—	—
» αγροτικές	3	2	19	—	12	—
Δήμος Απολλωνίων	6	8	10	—	51	54
Περιοχές αστικές	—	—	—	—	—	—
» ημιαστικές	—	—	—	—	—	—
» ημιαστικές (5.000 – 9.999)	—	—	—	—	—	—
» ημιαστικές (2.000 – 4.999)	—	—	—	—	—	—
» αγροτικές	6	8	10	—	51	54
Δήμος Ελλομένου	8	10	28	—	43	48
Περιοχές αστικές	—	—	—	—	—	—
» ημιαστικές	—	—	—	—	—	—
» ημιαστικές (5.000 – 9.999)	—	—	—	—	—	—
» ημιαστικές (2.000 – 4.999)	—	—	—	—	—	—
» αγροτικές	8	10	28	—	43	48
Δήμος Καρυάς	5	4	6	—	24	32
Περιοχές αστικές	—	—	—	—	—	—
» ημιαστικές	—	—	—	—	—	—
» ημιαστικές (5.000 – 9.999)	—	—	—	—	—	—
» ημιαστικές (2.000 – 4.999)	—	—	—	—	—	—
» αγροτικές	5	4	6	—	24	32
Δήμος Μεγανησίου	—	—	4	—	24	25
Περιοχές αστικές	—	—	—	—	—	—
» ημιαστικές	—	—	—	—	—	—
» ημιαστικές (5.000 – 9.999)	—	—	—	—	—	—
» ημιαστικές (2.000 – 4.999)	—	—	—	—	—	—
» αγροτικές	—	—	4	—	24	25

Πίνακας 1. Γάμοι, γεννήσεις ζώντων και θάνατοι στην Ελλάδα κατά το έτος 2004, κατά τόπο μόνιμης κατοικίας και τόπο του συμβάντος (συνέχεια)

γ) Κατά αστικότητα, πολεοδομικά συγκροτήματα, δήμους και κοινότητες με κεντρικό οικισμό πόλη ή κωμόπολη

Περιοχές αστικές, ημιαστικές, αγροτικές Πολεοδομικά συγκροτήματα Δήμοι και κοινότητες με κεντρικό οικισμό πόλη ή κωμόπολη	Γάμοι κατά τόπο μόνιμης κατοικίας		Γεννήσεις ζώντων κατά τόπο		Θάνατοι κατά τόπο	
	του συζύγου	της συζύγου	μόνιμης κατοικίας της μητέρας	όπου έλαβε χώρα η γέννηση	μόνιμης κατοικίας του θανόντα	όπου συνέβη ο θάνατος
Δήμος Σφακιωτών	4	3	4	—	23	31
Περιοχές αστικές	—	—	—	—	—	—
» ημιαστικές	—	—	—	—	—	—
» ημιαστικές (5.000 – 9.999)	—	—	—	—	—	—
» ημιαστικές (2.000 – 4.999)	—	—	—	—	—	—
» αγροτικές	4	3	4	—	23	31
Κοινότητα Καλάμου	2	1	3	—	9	9
Περιοχές αστικές	—	—	—	—	—	—
» ημιαστικές	—	—	—	—	—	—
» ημιαστικές (5.000 – 9.999)	—	—	—	—	—	—
» ημιαστικές (2.000 – 4.999)	—	—	—	—	—	—
» αγροτικές	2	1	3	—	9	9
Κοινότητα Καστού	—	—	—	—	3	4
Περιοχές αστικές	—	—	—	—	—	—
» ημιαστικές	—	—	—	—	—	—
» ημιαστικές (5.000 – 9.999)	—	—	—	—	—	—
» ημιαστικές (2.000 – 4.999)	—	—	—	—	—	—
» αγροτικές	—	—	—	—	3	4

ΔΥΤΙΚΗ ΕΛΛΑΣ
ΝΟΜΟΣ ΑΙΤΩΛΙΑΣ ΚΑΙ ΑΚΑΡΝΑΝΙΑΣ

Δήμος Ιεράς Πόλης Μεσολογγίου	67	78	193	298	199	218
Περιοχές αστικές	44	59	165	298	145	218
Δημοτικό διαμέρισμα Μεσολογγίου	44	59	165	298	145	218
Περιοχές ημιαστικές	—	—	—	—	—	—
» ημιαστικές (5.000 – 9.999)	—	—	—	—	—	—
» ημιαστικές (2.000 – 4.999)	—	—	—	—	—	—
» αγροτικές	23	19	28	—	54	—
Δήμος Αγγελοκάστρου	7	8	11	—	24	25
Περιοχές αστικές	—	—	—	—	—	—
» ημιαστικές	—	—	—	—	—	—
» ημιαστικές (5.000 – 9.999)	—	—	—	—	—	—
» ημιαστικές (2.000 – 4.999)	—	—	—	—	—	—
» αγροτικές	7	8	11	—	24	25
Δήμος Αγρινίου	259	239	705	1.235	437	413
Περιοχές αστικές	255	238	693	1.235	419	413
Δημοτικό διαμέρισμα Αγρινίου	238	218	639	1.235	378	413
Δημοτικό διαμέρισμα Αγίου Κωνσταντίνου ..	10	14	37	—	31	—
Δημοτικό διαμέρισμα Δοκιμίου	7	6	17	—	10	—
Περιοχές ημιαστικές	—	—	—	—	—	—
» ημιαστικές (5.000 – 9.999)	—	—	—	—	—	—
» ημιαστικές (2.000 – 4.999)	—	—	—	—	—	—
» αγροτικές	4	1	12	—	18	—
Δήμος Αιτωλικού	28	31	79	—	92	100
Περιοχές αστικές	—	—	—	—	—	—
» ημιαστικές	22	25	71	—	66	100
» ημιαστικές (5.000 – 9.999)	—	—	—	—	—	—
» ημιαστικές (2.000 – 4.999)	22	25	71	—	66	100
Δημοτικό διαμέρισμα Αιτωλικού	22	25	71	—	66	100
Περιοχές αγροτικές	6	6	8	—	26	—
Δήμος Αλυζίας	13	10	15	—	36	46
Περιοχές αστικές	—	—	—	—	—	—
» ημιαστικές	—	—	—	—	—	—
» ημιαστικές (5.000 – 9.999)	—	—	—	—	—	—
» ημιαστικές (2.000 – 4.999)	—	—	—	—	—	—
» αγροτικές	13	10	15	—	36	46
Δήμος Αμφιλοχίας	38	48	71	—	138	150
Περιοχές αστικές	—	—	—	—	—	—
» ημιαστικές	18	22	33	—	56	150
» ημιαστικές (5.000 – 9.999)	—	—	—	—	—	—
» ημιαστικές (2.000 – 4.999)	18	22	33	—	56	150
Δημοτικό διαμέρισμα Αμφιλοχίας	18	22	33	—	56	150
Περιοχές αγροτικές	20	26	38	—	82	—

Πίνακας 1. Γάμοι, γεννήσεις ζώντων και θάνατοι στην Ελλάδα κατά το έτος 2004, κατά τόπο μόνιμης κατοικίας και τόπο του συμβάντος (συνέχεια)

γ) Κατά αστικότητα, πολεοδομικά συγκροτήματα, δήμους και κοινότητες με κεντρικό οικισμό πόλη ή κωμόπολη

Περιοχές αστικές, ημιαστικές, αγροτικές Πολεοδομικά συγκροτήματα Δήμοι και κοινότητες με κεντρικό οικισμό πόλη ή κωμόπολη	Γάμοι κατά τόπο μόνιμης κατοικίας		Γεννήσεις ζώντων κατά τόπο		Θάνατοι κατά τόπο	
	του συζύγου	της συζύγου	μόνιμης κατοικίας της μητέρας	όπου έλαβε χώρα η γέννηση	μόνιμης κατοικίας του θανόντα	όπου συνέβη ο θάνατος
Δήμος Ανακτορίου	41	44	81	—	81	91
Περιοχές αστικές	—	—	—	—	—	—
» ημιαστικές	24	20	51	—	32	91
» ημιαστικές (5.000 – 9.999)	—	—	—	—	—	—
» ημιαστικές (2.000 – 4.999)	24	20	51	—	32	91
Δημοτικό διαμέρισμα Βόνιτσας (Βονίτσας) ..	24	20	51	—	32	91
Περιοχές αγροτικές	17	24	30	—	49	—
Δήμος Αντιρρίου	8	14	19	—	22	27
Περιοχές αστικές	—	—	—	—	—	—
» ημιαστικές	—	—	—	—	—	—
» ημιαστικές (5.000 – 9.999)	—	—	—	—	—	—
» ημιαστικές (2.000 – 4.999)	—	—	—	—	—	—
» αγροτικές	8	14	19	—	22	27
Δήμος Αποδοτίας	—	2	—	—	13	35
Περιοχές αστικές	—	—	—	—	—	—
» ημιαστικές	—	—	—	—	—	—
» ημιαστικές (5.000 – 9.999)	—	—	—	—	—	—
» ημιαστικές (2.000 – 4.999)	—	—	—	—	—	—
» αγροτικές	—	2	—	—	13	35
Δήμος Αρακύνθου	15	24	41	—	101	107
Περιοχές αστικές	—	—	—	—	—	—
» ημιαστικές	—	—	—	—	—	—
» ημιαστικές (5.000 – 9.999)	—	—	—	—	—	—
» ημιαστικές (2.000 – 4.999)	—	—	—	—	—	—
» αγροτικές	15	24	41	—	101	107
Δήμος Αστακού	17	23	42	—	90	121
Περιοχές αστικές	—	—	—	—	—	—
» ημιαστικές	8	7	21	—	25	121
» ημιαστικές (5.000 – 9.999)	—	—	—	—	—	—
» ημιαστικές (2.000 – 4.999)	8	7	21	—	25	121
Δημοτικό διαμέρισμα Αστακού	8	7	21	—	25	121
Περιοχές αγροτικές	9	16	21	—	65	—
Δήμος Θέρμου	17	19	33	—	99	156
Περιοχές αστικές	—	—	—	—	—	—
» ημιαστικές	—	—	—	—	—	—
» ημιαστικές (5.000 – 9.999)	—	—	—	—	—	—
» ημιαστικές (2.000 – 4.999)	—	—	—	—	—	—
» αγροτικές	17	19	33	—	99	156
Δήμος Θεσπιών	22	31	57	—	97	97
Περιοχές αστικές	—	—	—	—	—	—
» ημιαστικές	21	29	57	—	87	97
» ημιαστικές (5.000 – 9.999)	—	—	—	—	—	—
» ημιαστικές (2.000 – 4.999)	21	29	57	—	87	97
Δημοτικό διαμέρισμα Θεσπιών	8	11	31	—	47	97
Δημοτικό διαμέρισμα Παναιτωλίου	13	18	26	—	40	—
Περιοχές αγροτικές	1	2	—	—	10	—
Δήμος Ινάχου	16	20	33	—	72	107
Περιοχές αστικές	—	—	—	—	—	—
» ημιαστικές	—	—	—	—	—	—
» ημιαστικές (5.000 – 9.999)	—	—	—	—	—	—
» ημιαστικές (2.000 – 4.999)	—	—	—	—	—	—
» αγροτικές	16	20	33	—	72	107
Δήμος Κεκροπίας	22	22	29	—	32	38
Περιοχές αστικές	—	—	—	—	—	—
» ημιαστικές	13	16	23	—	22	38
» ημιαστικές (5.000 – 9.999)	—	—	—	—	—	—
» ημιαστικές (2.000 – 4.999)	13	16	23	—	22	38
Δημοτικό διαμέρισμα Κεκροπίας	13	16	23	—	22	38
» αγροτικές	9	6	6	—	10	—

Πίνακας 1. Γάμοι, γεννήσεις ζώντων και θάνατοι στην Ελλάδα κατά το έτος 2004, κατά τόπο μόνιμης κατοικίας και τόπο του συμβάντος (συνέχεια)

γ) Κατά αστικότητα, πολεοδομικά συγκροτήματα, δήμους και κοινότητες με κεντρικό οικισμό πόλη ή κωμόπολη

Περιοχές αστικές, ημιαστικές, αγροτικές Πολεοδομικά συγκροτήματα Δήμοι και κοινότητες με κεντρικό οικισμό πόλη ή κωμόπολη	Γάμοι κατά τόπο μόνιμης κατοικίας		Γεννήσεις ζώντων κατά τόπο		Θάνατοι κατά τόπο	
	του συζύγου	της συζύγου	μόνιμης κατοικίας της μητέρας	όπου έλαβε χώρα η γέννηση	μόνιμης κατοικίας του θανόντα	όπου συνέβη ο θάνατος
Δήμος Μακρυνείας	4	10	31	—	58	75
Περιοχές αστικές	—	—	—	—	—	—
» ημιαστικές	—	—	—	—	—	—
» ημιαστικές (5.000 – 9.999)	—	—	—	—	—	—
» ημιαστικές (2.000 – 4.999)	—	—	—	—	—	—
» αγροτικές	4	10	31	—	58	75
Δήμος Μεδεώνος	12	17	41	—	51	62
Περιοχές αστικές	—	—	—	—	—	—
» ημιαστικές	8	9	25	—	30	62
» ημιαστικές (5.000 – 9.999)	—	—	—	—	—	—
» ημιαστικές (2.000 – 4.999)	8	9	25	—	30	62
Δημοτικό διαμέρισμα Κατούνας	8	9	25	—	30	62
Περιοχές αγροτικές	4	8	16	—	21	—
Δήμος Μενιδίου	4	5	9	—	36	29
Περιοχές αστικές	—	—	—	—	—	—
» ημιαστικές	—	—	—	—	—	—
» ημιαστικές (5.000 – 9.999)	—	—	—	—	—	—
» ημιαστικές (2.000 – 4.999)	—	—	—	—	—	—
» αγροτικές	4	5	9	—	36	29
Δήμος Ναυπάκτου	57	47	162	1	162	160
Περιοχές αστικές	47	42	154	1	121	160
Δημοτικό διαμέρισμα Ναυπάκτου	47	42	154	1	121	160
Περιοχές ημιαστικές	—	—	—	—	—	—
» ημιαστικές (5.000 – 9.999)	—	—	—	—	—	—
» ημιαστικές (2.000 – 4.999)	—	—	—	—	—	—
» αγροτικές	10	5	8	—	41	—
Δήμος Νεάπολης	21	29	41	—	56	54
Περιοχές αστικές	17	28	39	—	43	54
Δημοτικό διαμέρισμα Νεάπολης	17	28	39	—	43	54
Περιοχές ημιαστικές	—	—	—	—	—	—
» ημιαστικές (5.000 – 9.999)	—	—	—	—	—	—
» ημιαστικές (2.000 – 4.999)	—	—	—	—	—	—
» αγροτικές	4	1	2	—	13	—
Δήμος Ονιιάδων	27	27	107	1	102	115
Περιοχές αστικές	—	—	—	—	—	—
» ημιαστικές	17	17	73	1	65	115
» ημιαστικές (5.000 – 9.999)	—	—	—	—	—	—
» ημιαστικές (2.000 – 4.999)	17	17	73	1	65	115
Δημοτικό διαμέρισμα Κατοχής	6	7	31	—	19	—
Δημοτικό διαμέρισμα Νεοχωρίου	11	10	42	1	46	115
Περιοχές αγροτικές	10	10	34	—	37	—
Δήμος Παναπωλικού	6	7	6	—	18	24
Περιοχές αστικές	—	—	—	—	—	—
» ημιαστικές	—	—	—	—	—	—
» ημιαστικές (5.000 – 9.999)	—	—	—	—	—	—
» ημιαστικές (2.000 – 4.999)	—	—	—	—	—	—
» αγροτικές	6	7	6	—	18	24
Δήμος Παραβόλας	13	17	37	—	52	69
Περιοχές αστικές	—	—	—	—	—	—
» ημιαστικές	—	—	—	—	—	—
» ημιαστικές (5.000 – 9.999)	—	—	—	—	—	—
» ημιαστικές (2.000 – 4.999)	—	—	—	—	—	—
» αγροτικές	13	17	37	—	52	69
Δήμος Παρακαμπυλίων	6	10	9	—	30	52
Περιοχές αστικές	—	—	—	—	—	—
» ημιαστικές	—	—	—	—	—	—
» ημιαστικές (5.000 – 9.999)	—	—	—	—	—	—
» ημιαστικές (2.000 – 4.999)	—	—	—	—	—	—
» αγροτικές	6	10	9	—	30	52

Πίνακας 1. Γάμοι, γεννήσεις ζώντων και θάνατοι στην Ελλάδα κατά το έτος 2004, κατά τόπο μόνιμης κατοικίας και τόπο του συμβάντος (συνέχεια)

γ) Κατά αστικότητα, πολεοδομικά συγκροτήματα, δήμους και κοινότητες με κεντρικό οικισμό πόλη ή κωμόπολη

Περιοχές αστικές, ημιαστικές, αγροτικές Πολεοδομικά συγκροτήματα Δήμοι και κοινότητες με κεντρικό οικισμό πόλη ή κωμόπολη	Γάμοι κατά τόπο μόνιμης κατοικίας		Γεννήσεις ζώντων κατά τόπο		Θάνατοι κατά τόπο	
	του συζύγου	της συζύγου	μόνιμης κατοικίας της μητέρας	όπου έλαβε χώρα η γέννηση	μόνιμης κατοικίας του θανόντα	όπου συνέβη ο θάνατος
Δήμος Πλατάνου	1	—	3	—	23	35
Περιοχές αστικές	—	—	—	—	—	—
» ημιαστικές	—	—	—	—	—	—
» ημιαστικές (5.000 – 9.999)	—	—	—	—	—	—
» ημιαστικές (2.000 – 4.999)	—	—	—	—	—	—
» αγροτικές	1	—	3	—	23	35
Δήμος Πυλλήνης	1	—	3	—	25	50
Περιοχές αστικές	—	—	—	—	—	—
» ημιαστικές	—	—	—	—	—	—
» ημιαστικές (5.000 – 9.999)	—	—	—	—	—	—
» ημιαστικές (2.000 – 4.999)	—	—	—	—	—	—
» αγροτικές	1	—	3	—	25	50
Δήμος Στράτου	18	24	54	—	79	85
Περιοχές αστικές	—	—	—	—	—	—
» ημιαστικές	8	13	20	—	33	—
» ημιαστικές (5.000 – 9.999)	—	—	—	—	—	—
» ημιαστικές (2.000 – 4.999)	8	13	20	—	33	—
Δημοτικό διαμέρισμα Λεπενούς	8	13	20	—	33	—
Περιοχές αγροτικές	10	11	34	—	46	85
Δήμος Φυτειών	8	6	18	—	34	35
Περιοχές αστικές	—	—	—	—	—	—
» ημιαστικές	—	—	—	—	—	—
» ημιαστικές (5.000 – 9.999)	—	—	—	—	—	—
» ημιαστικές (2.000 – 4.999)	—	—	—	—	—	—
» αγροτικές	8	6	18	—	34	35
Δήμος Χαλκείας	9	10	10	—	35	40
Περιοχές αστικές	—	—	—	—	—	—
» ημιαστικές	—	—	—	—	—	—
» ημιαστικές (5.000 – 9.999)	—	—	—	—	—	—
» ημιαστικές (2.000 – 4.999)	—	—	—	—	—	—
» αγροτικές	9	10	10	—	35	40
ΝΟΜΟΣ ΑΧΑΪΑΣ						
Δήμος Πατρέων	1.027	981	2.200	2.585	1.390	1.271
Περιοχές αστικές	1.025	980	2.197	2.585	1.386	1.271
Δημοτικό διαμέρισμα Πατρέων	1.025	980	2.197	2.585	1.386	1.271
Περιοχές ημιαστικές	—	—	—	—	—	—
» ημιαστικές (5.000 – 9.999)	—	—	—	—	—	—
» ημιαστικές (2.000 – 4.999)	—	—	—	—	—	—
» αγροτικές	2	1	3	—	4	—
Δήμος Αιγείρας	9	8	15	—	32	30
Περιοχές αστικές	—	—	—	—	—	—
» ημιαστικές	—	—	—	—	—	—
» ημιαστικές (5.000 – 9.999)	—	—	—	—	—	—
» ημιαστικές (2.000 – 4.999)	—	—	—	—	—	—
» αγροτικές	9	8	15	—	32	30
Δήμος Αιγίου	114	109	247	4	311	340
Περιοχές αστικές	104	102	241	4	269	340
Δημοτικό διαμέρισμα Αιγίου	101	99	240	4	231	340
Δημοτικό διαμέρισμα Βαλιμιτικών	1	1	—	—	7	—
Δημοτικό διαμέρισμα Διγγελωτικών	—	—	—	—	6	—
Δημοτικό διαμέρισμα Κουλούρας	1	1	—	—	5	—
Δημοτικό διαμέρισμα Τεμένης	1	1	1	—	20	—
Περιοχές ημιαστικές	—	—	—	—	—	—
» ημιαστικές (5.000 – 9.999)	—	—	—	—	—	—
» ημιαστικές (2.000 – 4.999)	—	—	—	—	—	—
» αγροτικές	10	7	6	—	42	—

Πίνακας 1. Γάμοι, γεννήσεις ζώντων και θάνατοι στην Ελλάδα κατά το έτος 2004, κατά τόπο μόνιμης κατοικίας και τόπο του συμβάντος (συνέχεια)

γ) Κατά αστικότητα, πολεοδομικά συγκροτήματα, δήμους και κοινότητες με κεντρικό οικισμό πόλη ή κωμόπολη

Περιοχές αστικές, ημιαστικές, αγροτικές Πολεοδομικά συγκροτήματα Δήμοι και κοινότητες με κεντρικό οικισμό πόλη ή κωμόπολη	Γάμοι κατά τόπο μόνιμης κατοικίας		Γεννήσεις ζώντων κατά τόπο		Θάνατοι κατά τόπο	
	του συζύγου	της συζύγου	μόνιμης κατοικίας της μητέρας	όπου έλαβε χώρα η γέννηση	μόνιμης κατοικίας του θανόντα	όπου συνέβη ο θάνατος
Δήμος Ακράτας	10	12	43	—	58	71
Περιοχές αστικές	—	—	—	—	—	—
» ημιαστικές	—	—	—	—	—	—
» ημιαστικές (5.000 – 9.999)	—	—	—	—	—	—
» ημιαστικές (2.000 – 4.999)	—	—	—	—	—	—
» αγροτικές	10	12	43	—	58	71
Δήμος Αροανίας	1	—	8	—	36	55
Περιοχές αστικές	—	—	—	—	—	—
» ημιαστικές	—	—	—	—	—	—
» ημιαστικές (5.000 – 9.999)	—	—	—	—	—	—
» ημιαστικές (2.000 – 4.999)	—	—	—	—	—	—
» αγροτικές	1	—	8	—	36	55
Δήμος Βραχναϊκών	25	25	38	—	50	50
Περιοχές αστικές	24	23	38	—	47	50
Δημοτικό διαμέρισμα Βραχναϊκών	23	20	34	—	42	50
Δημοτικό διαμέρισμα Μονοδενδρίου	—	1	1	—	1	—
Δημοτικό διαμέρισμα Τσουκαλαϊκών	1	2	3	—	4	—
Περιοχές ημιαστικές	—	—	—	—	—	—
» ημιαστικές (5.000 – 9.999)	—	—	—	—	—	—
» ημιαστικές (2.000 – 4.999)	—	—	—	—	—	—
» αγροτικές	1	2	—	—	3	—
Δήμος Διακοπτού	12	13	37	—	99	97
Περιοχές αστικές	—	—	—	—	—	—
» ημιαστικές	10	10	31	—	32	97
» ημιαστικές (5.000 – 9.999)	—	—	—	—	—	—
» ημιαστικές (2.000 – 4.999)	10	10	31	—	32	97
Δημοτικό διαμέρισμα Διακοπτού	10	10	31	—	32	97
Περιοχές αγροτικές	2	3	6	—	67	—
Δήμος Δύμης	34	37	109	3	98	118
Περιοχές αστικές	—	—	—	—	—	—
» ημιαστικές	25	25	105	3	56	118
» ημιαστικές (5.000 – 9.999)	—	—	—	—	—	—
» ημιαστικές (2.000 – 4.999)	25	25	105	3	56	118
Δημοτικό διαμέρισμα Κάτω Αχαΐας	25	25	105	3	56	118
Περιοχές αγροτικές	9	12	4	—	42	—
Δήμος Ερινέου	9	12	27	2	45	48
Περιοχές αστικές	—	—	—	—	—	—
» ημιαστικές	—	—	—	—	—	—
» ημιαστικές (5.000 – 9.999)	—	—	—	—	—	—
» ημιαστικές (2.000 – 4.999)	—	—	—	—	—	—
» αγροτικές	9	12	27	2	45	48
Δήμος Καλαβρύτων	12	13	24	—	98	127
Περιοχές αστικές	—	—	—	—	—	—
» ημιαστικές	6	9	18	—	34	127
» ημιαστικές (5.000 – 9.999)	—	—	—	—	—	—
» ημιαστικές (2.000 – 4.999)	6	9	18	—	34	127
Δημοτικό διαμέρισμα Καλαβρύτων	6	9	18	—	34	127
Περιοχές αγροτικές	6	4	6	—	64	—
Δήμος Λαρισσού	28	28	50	2	77	79
Περιοχές αστικές	—	—	—	—	—	—
» ημιαστικές	—	—	—	—	—	—
» ημιαστικές (5.000 – 9.999)	—	—	—	—	—	—
» ημιαστικές (2.000 – 4.999)	—	—	—	—	—	—
» αγροτικές	28	28	50	2	77	79
Δήμος Λευκασίου	12	11	11	—	47	72
Περιοχές αστικές	—	—	—	—	—	—
» ημιαστικές	—	—	—	—	—	—
» ημιαστικές (5.000 – 9.999)	—	—	—	—	—	—
» ημιαστικές (2.000 – 4.999)	—	—	—	—	—	—
» αγροτικές	12	11	11	—	47	72

Πίνακας 1. Γάμοι, γεννήσεις ζώντων και θάνατοι στην Ελλάδα κατά το έτος 2004, κατά τόπο μόνιμης κατοικίας και τόπο του συμβάντος (συνέχεια)

γ) Κατά αστικότητα, πολεοδομικά συγκροτήματα, δήμους και κοινότητες με κεντρικό οικισμό πόλη ή κωμόπολη

Περιοχές αστικές, ημιαστικές, αγροτικές Πολεοδομικά συγκροτήματα Δήμοι και κοινότητες με κεντρικό οικισμό πόλη ή κωμόπολη	Γάμοι κατά τόπο μόνιμης κατοικίας		Γεννήσεις ζώντων κατά τόπο		Θάνατοι κατά τόπο	
	του συζύγου	της συζύγου	μόνιμης κατοικίας της μητέρας	όπου έλαβε χώρα η γέννηση	μόνιμης κατοικίας του θανόντα	όπου συνέβη ο θάνατος
Δήμος Μεσσατίδος	49	61	103	—	62	47
Περιοχές αστικές	32	37	71	—	31	47
Δημοτικό διαμέρισμα Οβριάς	32	37	71	—	31	47
Περιοχές ημιαστικές	—	—	—	—	—	—
» ημιαστικές (5.000 – 9.999)	—	—	—	—	—	—
» ημιαστικές (2.000 – 4.999)	—	—	—	—	—	—
» αγροτικές	17	24	32	—	31	—
Δήμος Μόμβρης	10	12	41	—	45	49
Περιοχές αστικές	—	—	—	—	—	—
» ημιαστικές	—	—	—	—	—	—
» ημιαστικές (5.000 – 9.999)	—	—	—	—	—	—
» ημιαστικές (2.000 – 4.999)	—	—	—	—	—	—
» αγροτικές	10	12	41	—	45	49
Δήμος Παϊών	2	2	6	—	31	45
Περιοχές αστικές	—	—	—	—	—	—
» ημιαστικές	—	—	—	—	—	—
» ημιαστικές (5.000 – 9.999)	—	—	—	—	—	—
» ημιαστικές (2.000 – 4.999)	—	—	—	—	—	—
» αγροτικές	2	2	6	—	31	45
Δήμος Παραλίας	30	36	84	1	58	64
Περιοχές αστικές	30	36	84	1	58	64
Δημοτικό διαμέρισμα Μιντιλογίου	5	8	9	—	17	—
Δημοτικό διαμέρισμα Παραλίας	21	22	70	1	29	64
Δημοτικό διαμέρισμα Ρογιτικών	4	6	5	—	12	—
Περιοχές ημιαστικές	—	—	—	—	—	—
» ημιαστικές (5.000 – 9.999)	—	—	—	—	—	—
» ημιαστικές (2.000 – 4.999)	—	—	—	—	—	—
» αγροτικές	—	—	—	—	—	—
Δήμος Ρίου	33	28	109	1.275	96	186
Περιοχές αστικές	28	26	89	1.275	84	186
Δημοτικό διαμέρισμα Ρίου (Αγίου Γεωργίου Ρίου)	—	1	—	—	1	—
Δημοτικό διαμέρισμα Ακταίου	28	25	89	1.275	83	186
Περιοχές ημιαστικές	—	—	—	—	—	—
» ημιαστικές (5.000 – 9.999)	—	—	—	—	—	—
» ημιαστικές (2.000 – 4.999)	—	—	—	—	—	—
» αγροτικές	5	2	20	—	12	—
Δήμος Συμπολιτείας	23	24	33	—	69	82
Περιοχές αστικές	16	17	27	—	31	82
Δημοτικό διαμέρισμα Αγίου Κωνσταντίνου ..	1	—	—	—	2	—
Δημοτικό διαμέρισμα Ροδοδάφνης	15	17	27	—	29	82
Περιοχές ημιαστικές	—	—	—	—	—	—
» ημιαστικές (5.000 – 9.999)	—	—	—	—	—	—
» ημιαστικές (2.000 – 4.999)	—	—	—	—	—	—
» αγροτικές	7	7	6	—	38	—
Δήμος Τριταίας	13	13	26	1	48	62
Περιοχές αστικές	—	—	—	—	—	—
» ημιαστικές	—	—	—	—	—	—
» ημιαστικές (5.000 – 9.999)	—	—	—	—	—	—
» ημιαστικές (2.000 – 4.999)	—	—	—	—	—	—
» αγροτικές	13	13	26	1	48	62
Δήμος Φαρρών	16	12	38	—	84	96
Περιοχές αστικές	—	—	—	—	—	—
» ημιαστικές	—	—	—	—	—	—
» ημιαστικές (5.000 – 9.999)	—	—	—	—	—	—
» ημιαστικές (2.000 – 4.999)	—	—	—	—	—	—
» αγροτικές	16	12	38	—	84	96

Πίνακας 1. Γάμοι, γεννήσεις ζώντων και θάνατοι στην Ελλάδα κατά το έτος 2004, κατά τόπο μόνιμης κατοικίας και τόπο του συμβάντος (συνέχεια)

γ) Κατά αστικότητα, πολεοδομικά συγκροτήματα, δήμους και κοινότητες με κεντρικό οικισμό πόλη ή κωμόπολη

Περιοχές αστικές, ημιαστικές, αγροτικές Πολεοδομικά συγκροτήματα Δήμοι και κοινότητες με κεντρικό οικισμό πόλη ή κωμόπολη	Γάμοι κατά τόπο μόνιμης κατοικίας		Γεννήσεις ζώντων κατά τόπο		Θάνατοι κατά τόπο	
	του συζύγου	της συζύγου	μόνιμης κατοικίας της μητέρας	όπου έλαβε χώρα η γέννηση	μόνιμης κατοικίας του θανόντα	όπου συνέβη ο θάνατος
Δήμος Ωλενίας	9	12	41	—	76	86
Περιοχές αστικές	—	—	—	—	—	—
» ημιαστικές	—	—	—	—	—	—
» ημιαστικές (5.000 – 9.999)	—	—	—	—	—	—
» ημιαστικές (2.000 – 4.999)	—	—	—	—	—	—
» αγροτικές	9	12	41	—	76	86
Κοινότητα Καλεντζίου	2	—	4	—	8	13
Περιοχές αστικές	—	—	—	—	—	—
» ημιαστικές	—	—	—	—	—	—
» ημιαστικές (5.000 – 9.999)	—	—	—	—	—	—
» ημιαστικές (2.000 – 4.999)	—	—	—	—	—	—
» αγροτικές	2	—	4	—	8	13
Κοινότητα Λεοντίου	1	1	2	—	10	10
Περιοχές αστικές	—	—	—	—	—	—
» ημιαστικές	—	—	—	—	—	—
» ημιαστικές (5.000 – 9.999)	—	—	—	—	—	—
» ημιαστικές (2.000 – 4.999)	—	—	—	—	—	—
» αγροτικές	1	1	2	—	10	10
ΝΟΜΟΣ ΗΛΕΙΑΣ						
Δήμος Πύργου	131	142	377	453	381	389
Περιοχές αστικές	101	108	344	453	274	389
Δημοτικό διαμέρισμα Πύργου	101	108	344	453	274	389
Περιοχές ημιαστικές	—	—	—	—	—	—
» ημιαστικές (5.000 – 9.999)	—	—	—	—	—	—
» ημιαστικές (2.000 – 4.999)	—	—	—	—	—	—
» αγροτικές	30	34	33	—	107	—
Δήμος Αλιφειράς	4	9	7	—	37	51
Περιοχές αστικές	—	—	—	—	—	—
» ημιαστικές	—	—	—	—	—	—
» ημιαστικές (5.000 – 9.999)	—	—	—	—	—	—
» ημιαστικές (2.000 – 4.999)	—	—	—	—	—	—
» αγροτικές	4	9	7	—	37	51
Δήμος Αμαλιάδος	95	114	227	209	314	349
Περιοχές αστικές	71	85	178	209	186	349
Δημοτικό διαμέρισμα Αμαλιάδος	71	85	178	209	186	349
Περιοχές ημιαστικές	—	—	—	—	—	—
» ημιαστικές (5.000 – 9.999)	—	—	—	—	—	—
» ημιαστικές (2.000 – 4.999)	—	—	—	—	—	—
» αγροτικές	24	29	49	—	128	—
Δήμος Ανδραβίδας	13	13	35	—	38	47
Περιοχές αστικές	—	—	—	—	—	—
» ημιαστικές	12	13	34	—	28	47
» ημιαστικές (5.000 – 9.999)	—	—	—	—	—	—
» ημιαστικές (2.000 – 4.999)	12	13	34	—	28	47
Δημοτικό διαμέρισμα Ανδραβίδας	12	13	34	—	28	47
Περιοχές αγροτικές	1	—	1	—	10	—
Δήμος Ανδριτσάινης	4	3	4	—	25	36
Περιοχές αστικές	—	—	—	—	—	—
» ημιαστικές	—	—	—	—	—	—
» ημιαστικές (5.000 – 9.999)	—	—	—	—	—	—
» ημιαστικές (2.000 – 4.999)	—	—	—	—	—	—
» αγροτικές	4	3	4	—	25	36
Δήμος Αρχαίας Ολυμπίας	27	26	52	—	120	151
Περιοχές αστικές	—	—	—	—	—	—
» ημιαστικές	—	—	—	—	—	—
» ημιαστικές (5.000 – 9.999)	—	—	—	—	—	—
» ημιαστικές (2.000 – 4.999)	—	—	—	—	—	—
» αγροτικές	27	26	52	—	120	151

Πίνακας 1. Γάμοι, γεννήσεις ζώντων και θάνατοι στην Ελλάδα κατά το έτος 2004, κατά τόπο μόνιμης κατοικίας και τόπο του συμβάντος (συνέχεια)

γ) Κατά αστικότητα, πολεοδομικά συγκροτήματα, δήμους και κοινότητες με κεντρικό οικισμό πόλη ή κωμόπολη

Περιοχές αστικές, ημιαστικές, αγροτικές Πολεοδομικά συγκροτήματα Δήμοι και κοινότητες με κεντρικό οικισμό πόλη ή κωμόπολη	Γάμοι κατά τόπο μόνιμης κατοικίας		Γεννήσεις ζώντων κατά τόπο		Θάνατοι κατά τόπο	
	του συζύγου	της συζύγου	μόνιμης κατοικίας της μητέρας	όπου έλαβε χώρα η γέννηση	μόνιμης κατοικίας του θανόντα	όπου συνέβη ο θάνατος
Δήμος Βαρθολομιού	27	23	31	—	59	65
Περιοχές αστικές	—	—	—	—	—	—
» ημιαστικές	23	17	28	—	43	65
» ημιαστικές (5.000 – 9.999)	—	—	—	—	—	—
» ημιαστικές (2.000 – 4.999)	23	17	28	—	43	65
Δημοτικό διαμέρισμα Βαρθολομιού	23	17	28	—	43	65
Περιοχές αγροτικές	4	6	3	—	16	—
Δήμος Βουπρασίας	23	23	61	—	102	108
Περιοχές αστικές	—	—	—	—	—	—
» ημιαστικές	7	13	44	—	55	108
» ημιαστικές (5.000 – 9.999)	—	—	—	—	—	—
» ημιαστικές (2.000 – 4.999)	7	13	44	—	55	108
Δημοτικό διαμέρισμα Βάρδας	7	13	44	—	55	108
Περιοχές αγροτικές	16	10	17	—	47	—
Δήμος Βώλακος	8	10	11	—	58	70
Περιοχές αστικές	—	—	—	—	—	—
» ημιαστικές	—	—	—	—	—	—
» ημιαστικές (5.000 – 9.999)	—	—	—	—	—	—
» ημιαστικές (2.000 – 4.999)	—	—	—	—	—	—
» αγροτικές	8	10	11	—	58	70
Δήμος Γαστούνης	25	34	76	2	81	88
Περιοχές αστικές	—	—	—	—	—	—
» ημιαστικές	15	28	64	2	53	88
» ημιαστικές (5.000 – 9.999)	15	28	64	2	53	88
Δημοτικό διαμέρισμα Γαστούνης	15	28	64	2	53	88
Περιοχές ημιαστικές (2.000 – 4.999)	—	—	—	—	—	—
» αγροτικές	10	6	12	—	28	—
Δήμος Ζαχάρως	28	20	54	—	111	143
Περιοχές αστικές	—	—	—	—	—	—
» ημιαστικές	14	11	42	—	42	143
» ημιαστικές (5.000 – 9.999)	—	—	—	—	—	—
» ημιαστικές (2.000 – 4.999)	14	11	42	—	42	143
Δημοτικό διαμέρισμα Ζαχάρως	14	11	42	—	42	143
Περιοχές αγροτικές	14	9	12	—	69	—
Δήμος Ιαρδάνου	13	10	28	—	57	60
Περιοχές αστικές	—	—	—	—	—	—
» ημιαστικές	—	—	—	—	—	—
» ημιαστικές (5.000 – 9.999)	—	—	—	—	—	—
» ημιαστικές (2.000 – 4.999)	—	—	—	—	—	—
» αγροτικές	13	10	28	—	57	60
Δήμος Κάστρου – Κυλλήνης	12	13	28	—	44	46
Περιοχές αστικές	—	—	—	—	—	—
» ημιαστικές	—	—	—	—	—	—
» ημιαστικές (5.000 – 9.999)	—	—	—	—	—	—
» ημιαστικές (2.000 – 4.999)	—	—	—	—	—	—
» αγροτικές	12	13	28	—	44	46
Δήμος Λαμψείας	1	—	6	—	16	23
Περιοχές αστικές	—	—	—	—	—	—
» ημιαστικές	—	—	—	—	—	—
» ημιαστικές (5.000 – 9.999)	—	—	—	—	—	—
» ημιαστικές (2.000 – 4.999)	—	—	—	—	—	—
» αγροτικές	1	—	6	—	16	23
Δήμος Λασιώνος	5	4	8	—	17	23
Περιοχές αστικές	—	—	—	—	—	—
» ημιαστικές	—	—	—	—	—	—
» ημιαστικές (5.000 – 9.999)	—	—	—	—	—	—
» ημιαστικές (2.000 – 4.999)	—	—	—	—	—	—
» αγροτικές	5	4	8	—	17	23

Πίνακας 1. Γάμοι, γεννήσεις ζώντων και θάνατοι στην Ελλάδα κατά το έτος 2004, κατά τόπο μόνιμης κατοικίας και τόπο του συμβάντος (συνέχεια)

γ) Κατά αστικότητα, πολεοδομικά συγκροτήματα, δήμους και κοινότητες με κεντρικό οικισμό πόλη ή κωμόπολη

Περιοχές αστικές, ημιαστικές, αγροτικές Πολεοδομικά συγκροτήματα Δήμοι και κοινότητες με κεντρικό οικισμό πόλη ή κωμόπολη	Γάμοι κατά τόπο μόνιμης κατοικίας		Γεννήσεις ζώντων κατά τόπο		Θάνατοι κατά τόπο	
	του συζύγου	της συζύγου	μόνιμης κατοικίας της μητέρας	όπου έλαβε χώρα η γέννηση	μόνιμης κατοικίας του θανόντα	όπου συνέβη ο θάνατος
Δήμος Λεχαιών	14	13	41	—	49	58
Περιοχές αστικές	—	—	—	—	—	—
» ημιαστικές	9	12	33	—	29	58
» ημιαστικές (5.000 – 9.999)	—	—	—	—	—	—
» ημιαστικές (2.000 – 4.999)	9	12	33	—	29	58
Δημοτικό διαμέρισμα Λεχαιών	9	12	33	—	29	58
Περιοχές αγροτικές	5	1	8	—	20	—
Δήμος Πηνειάς	9	10	15	—	62	84
Περιοχές αστικές	—	—	—	—	—	—
» ημιαστικές	—	—	—	—	—	—
» ημιαστικές (5.000 – 9.999)	—	—	—	—	—	—
» ημιαστικές (2.000 – 4.999)	—	—	—	—	—	—
» αγροτικές	9	10	15	—	62	84
Δήμος Σκιλλούντος	43	35	44	—	161	179
Περιοχές αστικές	—	—	—	—	—	—
» ημιαστικές	19	16	27	—	60	179
» ημιαστικές (5.000 – 9.999)	12	10	17	—	31	179
Δημοτικό διαμέρισμα Κρεστένων	12	10	17	—	31	179
Περιοχές ημιαστικές (2.000 – 4.999)	7	6	10	—	29	—
Δημοτικό διαμέρισμα Μακρисиών	7	6	10	—	29	—
Περιοχές αγροτικές	24	19	17	—	101	—
Δήμος Τραγανού	11	6	22	—	37	53
Περιοχές αστικές	—	—	—	—	—	—
» ημιαστικές	—	—	—	—	—	—
» ημιαστικές (5.000 – 9.999)	—	—	—	—	—	—
» ημιαστικές (2.000 – 4.999)	—	—	—	—	—	—
» αγροτικές	11	6	22	—	37	53
Δήμος Φιγαλείας	2	—	6	—	20	40
Περιοχές αστικές	—	—	—	—	—	—
» ημιαστικές	—	—	—	—	—	—
» ημιαστικές (5.000 – 9.999)	—	—	—	—	—	—
» ημιαστικές (2.000 – 4.999)	—	—	—	—	—	—
» αγροτικές	2	—	6	—	20	40
Δήμος Φολόης	6	8	28	—	55	63
Περιοχές αστικές	—	—	—	—	—	—
» ημιαστικές	—	—	—	—	—	—
» ημιαστικές (5.000 – 9.999)	—	—	—	—	—	—
» ημιαστικές (2.000 – 4.999)	—	—	—	—	—	—
» αγροτικές	6	8	28	—	55	63
Δήμος Ωλένης	29	21	48	—	106	124
Περιοχές αστικές	—	—	—	—	—	—
» ημιαστικές	—	—	—	—	—	—
» ημιαστικές (5.000 – 9.999)	—	—	—	—	—	—
» ημιαστικές (2.000 – 4.999)	—	—	—	—	—	—
» αγροτικές	29	21	48	—	106	124
ΣΤΕΡΕΑ ΕΛΛΑΣ						
ΝΟΜΟΣ ΒΟΙΩΤΙΑΣ						
Δήμος Λεβαδέων	122	119	258	239	206	195
Περιοχές αστικές	122	118	257	239	205	195
Δημοτικό διαμέρισμα Λεβαδέων	122	118	257	239	205	195
Περιοχές ημιαστικές	—	—	—	—	—	—
» ημιαστικές (5.000 – 9.999)	—	—	—	—	—	—
» ημιαστικές (2.000 – 4.999)	—	—	—	—	—	—
» αγροτικές	—	1	1	—	1	—
Δήμος Ακραιφνίας	11	9	17	—	18	19
Περιοχές αστικές	—	—	—	—	—	—
» ημιαστικές	—	—	—	—	—	—
» ημιαστικές (5.000 – 9.999)	—	—	—	—	—	—
» ημιαστικές (2.000 – 4.999)	—	—	—	—	—	—
» αγροτικές	11	9	17	—	18	19

Πίνακας 1. Γάμοι, γεννήσεις ζώντων και θάνατοι στην Ελλάδα κατά το έτος 2004, κατά τόπο μόνιμης κατοικίας και τόπο του συμβάντος (συνέχεια)

γ) Κατά αστικότητα, πολεοδομικά συγκροτήματα, δήμους και κοινότητες με κεντρικό οικισμό πόλη ή κωμόπολη

Περιοχές αστικές, ημιαστικές, αγροτικές Πολεοδομικά συγκροτήματα Δήμοι και κοινότητες με κεντρικό οικισμό πόλη ή κωμόπολη	Γάμοι κατά τόπο μόνιμης κατοικίας		Γεννήσεις ζώντων κατά τόπο		Θάνατοι κατά τόπο	
	του συζύγου	της συζύγου	μόνιμης κατοικίας της μητέρας	όπου έλαβε χώρα η γέννηση	μόνιμης κατοικίας του θανόντα	όπου συνέβη ο θάνατος
Δήμος Αλιάρτου	18	24	47	1	68	75
Περιοχές αστικές	—	—	—	—	—	—
» ημιαστικές	13	22	45	1	48	75
» ημιαστικές (5.000 – 9.999)	—	—	—	—	—	—
» ημιαστικές (2.000 – 4.999)	13	22	45	1	48	75
Δημοτικό διαμέρισμα Αλιάρτου	13	22	45	1	48	75
Περιοχές αγροτικές	5	2	2	—	20	—
Δήμος Αραχόβης	13	12	33	—	35	35
Περιοχές αστικές	—	—	—	—	—	—
» ημιαστικές	13	12	33	—	35	35
» ημιαστικές (5.000 – 9.999)	—	—	—	—	—	—
» ημιαστικές (2.000 – 4.999)	13	12	33	—	35	35
Δημοτικό διαμέρισμα Αραχόβης	13	12	33	—	35	35
Περιοχές αγροτικές	—	—	—	—	—	—
Δήμος Βαγίων	10	7	18	—	37	39
Περιοχές αστικές	—	—	—	—	—	—
» ημιαστικές	10	7	18	—	37	39
» ημιαστικές (5.000 – 9.999)	—	—	—	—	—	—
» ημιαστικές (2.000 – 4.999)	10	7	18	—	37	39
Δημοτικό διαμέρισμα Βαγίων	10	7	18	—	37	39
Περιοχές αγροτικές	—	—	—	—	—	—
Δήμος Δαυλείας	7	5	7	—	28	34
Περιοχές αστικές	—	—	—	—	—	—
» ημιαστικές	7	3	6	—	20	34
» ημιαστικές (5.000 – 9.999)	—	—	—	—	—	—
» ημιαστικές (2.000 – 4.999)	7	3	6	—	20	34
Δημοτικό διαμέρισμα Δαυλείας	7	3	6	—	20	34
Περιοχές αγροτικές	—	2	1	—	8	—
Δήμος Δερβενοχωριών	5	4	14	—	22	33
Περιοχές αστικές	—	—	—	—	—	—
» ημιαστικές	—	—	—	—	—	—
» ημιαστικές (5.000 – 9.999)	—	—	—	—	—	—
» ημιαστικές (2.000 – 4.999)	—	—	—	—	—	—
» αγροτικές	5	4	14	—	22	33
Δήμος Διστόμου	10	13	32	—	37	35
Περιοχές αστικές	—	—	—	—	—	—
» ημιαστικές	10	13	31	—	27	35
» ημιαστικές (5.000 – 9.999)	—	—	—	—	—	—
» ημιαστικές (2.000 – 4.999)	10	13	31	—	27	35
Δημοτικό διαμέρισμα Διστόμου	10	13	31	—	27	35
Περιοχές αγροτικές	—	—	1	—	10	—
Δήμος Θεσπιέων	13	13	30	—	76	89
Περιοχές αστικές	—	—	—	—	—	—
» ημιαστικές	3	2	2	—	8	—
» ημιαστικές (5.000 – 9.999)	—	—	—	—	—	—
» ημιαστικές (2.000 – 4.999)	3	2	2	—	8	—
Δημοτικό διαμέρισμα Μαυροματίου	3	2	2	—	8	—
Περιοχές αγροτικές	10	11	28	—	68	89
Δήμος Θηβαίων	101	103	311	10	218	223
Περιοχές αστικές	98	102	304	10	213	223
Δημοτικό διαμέρισμα Θηβαίων	98	102	304	10	213	223
Περιοχές ημιαστικές	—	—	—	—	—	—
» ημιαστικές (5.000 – 9.999)	—	—	—	—	—	—
» ημιαστικές (2.000 – 4.999)	—	—	—	—	—	—
» αγροτικές	3	1	7	—	5	—

Πίνακας 1. Γάμοι, γεννήσεις ζώντων και θάνατοι στην Ελλάδα κατά το έτος 2004, κατά τόπο μόνιμης κατοικίας και τόπο του συμβάντος (συνέχεια)

γ) Κατά αστικότητα, πολεοδομικά συγκροτήματα, δήμους και κοινότητες με κεντρικό οικισμό πόλη ή κωμόπολη

Περιοχές αστικές, ημιαστικές, αγροτικές Πολεοδομικά συγκροτήματα Δήμοι και κοινότητες με κεντρικό οικισμό πόλη ή κωμόπολη	Γάμοι κατά τόπο μόνιμης κατοικίας		Γεννήσεις ζώντων κατά τόπο		Θάνατοι κατά τόπο	
	του συζύγου	της συζύγου	μόνιμης κατοικίας της μητέρας	όπου έλαβε χώρα η γέννηση	μόνιμης κατοικίας του θανόντα	όπου συνέβη ο θάνατος
Δήμος Θίσσης	5	5	9	—	47	67
Περιοχές αστικές	—	—	—	—	—	—
» ημιαστικές	—	—	—	—	—	—
» ημιαστικές (5.000 – 9.999)	—	—	—	—	—	—
» ημιαστικές (2.000 – 4.999)	—	—	—	—	—	—
» αγροτικές	5	5	9	—	47	67
Δήμος Κορωνεΐας	15	15	17	—	46	58
Περιοχές αστικές	—	—	—	—	—	—
» ημιαστικές	12	12	10	—	25	58
» ημιαστικές (5.000 – 9.999)	—	—	—	—	—	—
» ημιαστικές (2.000 – 4.999)	12	12	10	—	25	58
Δημοτικό διαμέρισμα Αγίου Γεωργίου	12	12	10	—	25	58
Περιοχές αγροτικές	3	3	7	—	21	—
Δήμος Οινόφυτων	21	28	69	—	49	40
Περιοχές αστικές	—	—	—	—	—	—
» ημιαστικές	19	21	65	—	26	40
» ημιαστικές (5.000 – 9.999)	—	—	—	—	—	—
» ημιαστικές (2.000 – 4.999)	19	21	65	—	26	40
Δημοτικό διαμέρισμα Οινόφυτων	19	21	65	—	26	40
Περιοχές αγροτικές	2	7	4	—	23	—
Δήμος Ορχομενού	35	32	80	2	136	144
Περιοχές αστικές	—	—	—	—	—	—
» ημιαστικές	27	24	77	2	75	144
» ημιαστικές (5.000 – 9.999)	27	24	77	2	75	144
Δημοτικό διαμέρισμα Ορχομενού	27	24	77	2	75	144
Περιοχές ημιαστικές (2.000 – 4.999)	—	—	—	—	—	—
» αγροτικές	8	8	3	—	61	—
Δήμος Πλαταιών	23	14	45	—	60	60
Περιοχές αστικές	—	—	—	—	—	—
» ημιαστικές	—	—	—	—	—	—
» ημιαστικές (5.000 – 9.999)	—	—	—	—	—	—
» ημιαστικές (2.000 – 4.999)	—	—	—	—	—	—
» αγροτικές	23	14	45	—	60	60
Δήμος Σχηματαρίου	20	19	73	—	41	41
Περιοχές αστικές	—	—	—	—	—	—
» ημιαστικές	20	19	73	—	41	41
» ημιαστικές (5.000 – 9.999)	—	—	—	—	—	—
» ημιαστικές (2.000 – 4.999)	20	19	73	—	41	41
Δημοτικό διαμέρισμα Σχηματαρίου	20	19	73	—	41	41
Περιοχές αγροτικές	—	—	—	—	—	—
Δήμος Τανάγρας	11	8	20	—	35	41
Περιοχές αστικές	—	—	—	—	—	—
» ημιαστικές	—	—	—	—	—	—
» ημιαστικές (5.000 – 9.999)	—	—	—	—	—	—
» ημιαστικές (2.000 – 4.999)	—	—	—	—	—	—
» αγροτικές	11	8	20	—	35	41
Δήμος Χαιρωνεΐας	6	6	9	1	31	28
Περιοχές αστικές	—	—	—	—	—	—
» ημιαστικές	—	—	—	—	—	—
» ημιαστικές (5.000 – 9.999)	—	—	—	—	—	—
» ημιαστικές (2.000 – 4.999)	—	—	—	—	—	—
» αγροτικές	6	6	9	1	31	28
Κοινότητα Αντικυράς	8	6	9	—	19	24
Περιοχές αστικές	—	—	—	—	—	—
» ημιαστικές	8	6	9	—	19	24
» ημιαστικές (5.000 – 9.999)	—	—	—	—	—	—
» ημιαστικές (2.000 – 4.999)	8	6	9	—	19	24
Κοινοτικό διαμέρισμα Αντικυράς	8	6	9	—	19	24
Περιοχές αγροτικές	—	—	—	—	—	—

Πίνακας 1. Γάμοι, γεννήσεις ζώντων και θάνατοι στην Ελλάδα κατά το έτος 2004, κατά τόπο μόνιμης κατοικίας και τόπο του συμβάντος (συνέχεια)

γ) Κατά αστικότητα, πολεοδομικά συγκροτήματα, δήμους και κοινότητες με κεντρικό οικισμό πόλη ή κωμόπολη

Περιοχές αστικές, ημιαστικές, αγροτικές Πολεοδομικά συγκροτήματα Δήμοι και κοινότητες με κεντρικό οικισμό πόλη ή κωμόπολη	Γάμοι κατά τόπο μόνιμης κατοικίας		Γεννήσεις ζώντων κατά τόπο		Θάνατοι κατά τόπο	
	του συζύγου	της συζύγου	μόνιμης κατοικίας της μητέρας	όπου έλαβε χώρα η γέννηση	μόνιμης κατοικίας του θανόντα	όπου συνέβη ο θάνατος
Κοινότητα Κυριακίου	7	4	8	—	23	25
Περιοχές αστικές	—	—	—	—	—	—
» ημιαστικές	7	4	8	—	23	25
» ημιαστικές (5.000 – 9.999)	—	—	—	—	—	—
» ημιαστικές (2.000 – 4.999)	7	4	8	—	23	25
Κοινοτικό διαμέρισμα Κυριακίου	7	4	8	—	23	25
Περιοχές αγροτικές	—	—	—	—	—	—
ΝΟΜΟΣ ΕΥΒΟΙΑΣ						
Δήμος Χαλκιδαίων	350	352	726	553	505	439
Περιοχές αστικές	350	352	726	553	505	439
Δημοτικό διαμέρισμα Χαλκιδαίων	350	352	726	553	505	439
Περιοχές ημιαστικές	—	—	—	—	—	—
» ημιαστικές (5.000 – 9.999)	—	—	—	—	—	—
» ημιαστικές (2.000 – 4.999)	—	—	—	—	—	—
» αγροτικές	—	—	—	—	—	—
Δήμος Αιδηψού	26	26	77	3	97	96
Περιοχές αστικές	—	—	—	—	—	—
» ημιαστικές	23	25	72	3	96	96
» ημιαστικές (5.000 – 9.999)	—	—	—	—	—	—
» ημιαστικές (2.000 – 4.999)	23	25	72	3	96	96
Δημοτικό διαμέρισμα Αιδηψού	23	25	72	3	96	96
Περιοχές αγροτικές	3	1	5	—	1	—
Δήμος Αμαρυνθίων	23	18	68	—	68	74
Περιοχές αστικές	—	—	—	—	—	—
» ημιαστικές	18	11	64	—	43	74
» ημιαστικές (5.000 – 9.999)	—	—	—	—	—	—
» ημιαστικές (2.000 – 4.999)	18	11	64	—	43	74
Δημοτικό διαμέρισμα Αμαρυνθίων	18	11	64	—	43	74
Περιοχές αγροτικές	5	7	4	—	25	—
Δήμος Ανθηδώνος	16	21	43	—	51	57
Περιοχές αστικές	14	20	28	—	43	57
Δημοτικό διαμέρισμα Δροσιάς	14	20	28	—	43	57
Περιοχές ημιαστικές	—	—	—	—	—	—
» ημιαστικές (5.000 – 9.999)	—	—	—	—	—	—
» ημιαστικές (2.000 – 4.999)	—	—	—	—	—	—
» αγροτικές	2	1	15	—	8	—
Δήμος Αρτεμισίου	13	11	39	—	61	62
Περιοχές αστικές	—	—	—	—	—	—
» ημιαστικές	—	—	—	—	—	—
» ημιαστικές (5.000 – 9.999)	—	—	—	—	—	—
» ημιαστικές (2.000 – 4.999)	—	—	—	—	—	—
» αγροτικές	13	11	39	—	61	62
Δήμος Αυλίδος	32	27	72	—	77	84
Περιοχές αστικές	—	—	—	—	—	—
» ημιαστικές	28	24	69	—	74	84
» ημιαστικές (5.000 – 9.999)	—	—	—	—	—	—
» ημιαστικές (2.000 – 4.999)	28	24	69	—	74	84
Δημοτικό διαμέρισμα Βαθέος	26	21	63	—	72	84
Δημοτικό διαμέρισμα Παραλίας Αυλίδος	2	3	6	—	2	—
Περιοχές αγροτικές	4	3	3	—	3	—
Δήμος Αυλώνας	11	15	30	—	75	91
Περιοχές αστικές	—	—	—	—	—	—
» ημιαστικές	—	—	—	—	—	—
» ημιαστικές (5.000 – 9.999)	—	—	—	—	—	—
» ημιαστικές (2.000 – 4.999)	—	—	—	—	—	—
» αγροτικές	11	15	30	—	75	91

Πίνακας 1. Γάμοι, γεννήσεις ζώντων και θάνατοι στην Ελλάδα κατά το έτος 2004, κατά τόπο μόνιμης κατοικίας και τόπο του συμβάντος (συνέχεια)

γ) Κατά αστικότητα, πολεοδομικά συγκροτήματα, δήμους και κοινότητες με κεντρικό οικισμό πόλη ή κωμόπολη

Περιοχές αστικές, ημιαστικές, αγροτικές Πολεοδομικά συγκροτήματα Δήμοι και κοινότητες με κεντρικό οικισμό πόλη ή κωμόπολη	Γάμοι κατά τόπο μόνιμης κατοικίας		Γεννήσεις ζώντων κατά τόπο		Θάνατοι κατά τόπο	
	του συζύγου	της συζύγου	μόνιμης κατοικίας της μητέρας	όπου έλαβε χώρα η γέννηση	μόνιμης κατοικίας του θανόντα	όπου συνέβη ο θάνατος
Δήμος Διρφύων	19	19	28	—	81	101
Περιοχές αστικές	—	—	—	—	—	—
» ημιαστικές	—	—	—	—	—	—
» ημιαστικές (5.000 – 9.999)	—	—	—	—	—	—
» ημιαστικές (2.000 – 4.999)	—	—	—	—	—	—
» αγροτικές	19	19	28	—	81	101
Δήμος Διστύων	17	21	40	—	66	70
Περιοχές αστικές	—	—	—	—	—	—
» ημιαστικές	—	—	—	—	—	—
» ημιαστικές (5.000 – 9.999)	—	—	—	—	—	—
» ημιαστικές (2.000 – 4.999)	—	—	—	—	—	—
» αγροτικές	17	21	40	—	66	70
Δήμος Ελυμνίων	20	21	32	—	67	72
Περιοχές αστικές	—	—	—	—	—	—
» ημιαστικές	9	8	24	—	31	72
» ημιαστικές (5.000 – 9.999)	—	—	—	—	—	—
» ημιαστικές (2.000 – 4.999)	9	8	24	—	31	72
Δημοτικό διαμέρισμα Λίμνης	9	8	24	—	31	72
Περιοχές αγροτικές	11	13	8	—	36	—
Δήμος Ερέτριας	27	31	60	1	53	56
Περιοχές αστικές	—	—	—	—	—	—
» ημιαστικές	27	31	60	1	53	56
» ημιαστικές (5.000 – 9.999)	—	—	—	—	—	—
» ημιαστικές (2.000 – 4.999)	27	31	60	1	53	56
Δημοτικό διαμέρισμα Ερέτριας	27	31	60	1	53	56
Περιοχές αγροτικές	—	—	—	—	—	—
Δήμος Ιστιαίας	27	17	73	—	98	102
Περιοχές αστικές	—	—	—	—	—	—
» ημιαστικές	26	16	67	—	63	102
» ημιαστικές (5.000 – 9.999)	—	—	—	—	—	—
» ημιαστικές (2.000 – 4.999)	26	16	67	—	63	102
Δημοτικό διαμέρισμα Ιστιαίας	26	16	67	—	63	102
Περιοχές αγροτικές	1	1	6	—	35	—
Δήμος Καρύστου	18	14	64	1	70	76
Περιοχές αστικές	—	—	—	—	—	—
» ημιαστικές	13	10	64	1	51	76
» ημιαστικές (5.000 – 9.999)	—	—	—	—	—	—
» ημιαστικές (2.000 – 4.999)	13	10	64	1	51	76
Δημοτικό διαμέρισμα Καρύστου	13	10	64	1	51	76
Περιοχές αγροτικές	5	4	—	—	19	—
Δήμος Κηρέως	16	23	35	1	89	95
Περιοχές αστικές	—	—	—	—	—	—
» ημιαστικές	3	7	29	1	34	95
» ημιαστικές (5.000 – 9.999)	—	—	—	—	—	—
» ημιαστικές (2.000 – 4.999)	3	7	29	1	34	95
Δημοτικό διαμέρισμα Μαντουδίου	3	7	29	1	34	95
Περιοχές αγροτικές	13	16	6	—	55	—
Δήμος Κονίστρων	6	5	19	—	58	67
Περιοχές αστικές	—	—	—	—	—	—
» ημιαστικές	—	—	—	—	—	—
» ημιαστικές (5.000 – 9.999)	—	—	—	—	—	—
» ημιαστικές (2.000 – 4.999)	—	—	—	—	—	—
» αγροτικές	6	5	19	—	58	67
Δήμος Κύμης	22	20	47	1	135	154
Περιοχές αστικές	—	—	—	—	—	—
» ημιαστικές	11	14	35	1	58	154
» ημιαστικές (5.000 – 9.999)	—	—	—	—	—	—
» ημιαστικές (2.000 – 4.999)	11	14	35	1	58	154
Δημοτικό διαμέρισμα Κύμης	11	14	35	1	58	154
Περιοχές αγροτικές	11	6	12	—	77	—

Πίνακας 1. Γάμοι, γεννήσεις ζώντων και θάνατοι στην Ελλάδα κατά το έτος 2004, κατά τόπο μόνιμης κατοικίας και τόπο του συμβάντος (συνέχεια)

γ) Κατά αστικότητα, πολεοδομικά συγκροτήματα, δήμους και κοινότητες με κεντρικό οικισμό πόλη ή κωμόπολη

Περιοχές αστικές, ημιαστικές, αγροτικές Πολεοδομικά συγκροτήματα Δήμοι και κοινότητες με κεντρικό οικισμό πόλη ή κωμόπολη	Γάμοι κατά τόπο μόνιμης κατοικίας		Γεννήσεις ζώντων κατά τόπο		Θάνατοι κατά τόπο	
	του συζύγου	της συζύγου	μόνιμης κατοικίας της μητέρας	όπου έλαβε χώρα η γέννηση	μόνιμης κατοικίας του θανόντα	όπου συνέβη ο θάνατος
Δήμος Ληλαντίων	76	73	157	1	151	162
Περιοχές αστικές	—	—	—	—	—	—
» ημιαστικές	54	59	134	1	113	162
» ημιαστικές (5.000 – 9.999)	49	50	134	1	101	162
Δημοτικό διαμέρισμα Βασιλικού	49	50	134	1	101	162
Περιοχές ημιαστικές (2.000 – 4.999)	5	9	—	—	12	—
Δημοτικό διαμέρισμα Αγίου Νικολάου	5	9	—	—	12	—
Περιοχές αγροτικές	22	14	23	—	38	—
Δήμος Μαρμαρίου	7	8	15	—	45	55
Περιοχές αστικές	—	—	—	—	—	—
» ημιαστικές	—	—	—	—	—	—
» ημιαστικές (5.000 – 9.999)	—	—	—	—	—	—
» ημιαστικές (2.000 – 4.999)	—	—	—	—	—	—
» αγροτικές	7	8	15	—	45	55
Δήμος Μεσσαπίων	49	44	101	—	163	159
Περιοχές αστικές	—	—	—	—	—	—
» ημιαστικές	22	17	80	—	83	159
» ημιαστικές (5.000 – 9.999)	22	17	80	—	83	159
Δημοτικό διαμέρισμα Ψαχνών	22	17	80	—	83	159
Περιοχές ημιαστικές (2.000 – 4.999)	—	—	—	—	—	—
» αγροτικές	27	27	21	—	80	—
Δήμος Νέας Αρτάκης	54	64	91	—	62	60
Περιοχές αστικές	54	64	91	—	62	60
Δημοτικό διαμέρισμα Νέας Αρτάκης	54	64	91	—	62	60
Περιοχές ημιαστικές	—	—	—	—	—	—
» ημιαστικές (5.000 – 9.999)	—	—	—	—	—	—
» ημιαστικές (2.000 – 4.999)	—	—	—	—	—	—
» αγροτικές	—	—	—	—	—	—
Δήμος Νηλέως	11	10	13	—	41	42
Περιοχές αστικές	—	—	—	—	—	—
» ημιαστικές	—	—	—	—	—	—
» ημιαστικές (5.000 – 9.999)	—	—	—	—	—	—
» ημιαστικές (2.000 – 4.999)	—	—	—	—	—	—
» αγροτικές	11	10	13	—	41	42
Δήμος Σκύρου	17	14	33	1	26	28
Περιοχές αστικές	—	—	—	—	—	—
» ημιαστικές	—	—	—	—	—	—
» ημιαστικές (5.000 – 9.999)	—	—	—	—	—	—
» ημιαστικές (2.000 – 4.999)	—	—	—	—	—	—
» αγροτικές	17	14	33	1	26	28
Δήμος Στυραίων	7	5	19	—	40	48
Περιοχές αστικές	—	—	—	—	—	—
» ημιαστικές	—	—	—	—	—	—
» ημιαστικές (5.000 – 9.999)	—	—	—	—	—	—
» ημιαστικές (2.000 – 4.999)	—	—	—	—	—	—
» αγροτικές	7	5	19	—	40	48
Δήμος Ταμναιών	31	29	87	—	113	117
Περιοχές αστικές	—	—	—	—	—	—
» ημιαστικές	20	20	86	—	60	117
» ημιαστικές (5.000 – 9.999)	—	—	—	—	—	—
» ημιαστικές (2.000 – 4.999)	20	20	86	—	60	117
Δημοτικό διαμέρισμα Αλιβερίου	20	20	86	—	60	117
Περιοχές αγροτικές	11	9	1	—	53	—
Δήμος Ωρεών	11	9	18	—	56	58
Περιοχές αστικές	—	—	—	—	—	—
» ημιαστικές	—	—	—	—	—	—
» ημιαστικές (5.000 – 9.999)	—	—	—	—	—	—
» ημιαστικές (2.000 – 4.999)	—	—	—	—	—	—
» αγροτικές	11	9	18	—	56	58

Πίνακας 1. Γάμοι, γεννήσεις ζώντων και θάνατοι στην Ελλάδα κατά το έτος 2004, κατά τόπο μόνιμης κατοικίας και τόπο του συμβάντος (συνέχεια)

γ) Κατά αστικότητα, πολεοδομικά συγκροτήματα, δήμους και κοινότητες με κεντρικό οικισμό πόλη ή κωμόπολη

Περιοχές αστικές, ημιαστικές, αγροτικές Πολεοδομικά συγκροτήματα Δήμοι και κοινότητες με κεντρικό οικισμό πόλη ή κωμόπολη	Γάμοι κατά τόπο μόνιμης κατοικίας		Γεννήσεις ζώντων κατά τόπο		Θάνατοι κατά τόπο	
	του συζύγου	της συζύγου	μόνιμης κατοικίας της μητέρας	όπου έλαβε χώρα η γέννηση	μόνιμης κατοικίας του θανόντα	όπου συνέβη ο θάνατος
Κοινότητα Καφηρέως	1	3	2	—	6	6
Περιοχές αστικές	—	—	—	—	—	—
» ημιαστικές	—	—	—	—	—	—
» ημιαστικές (5.000 – 9.999)	—	—	—	—	—	—
» ημιαστικές (2.000 – 4.999)	—	—	—	—	—	—
» αγροτικές	1	3	2	—	6	6
Κοινότητα Λιχάδος	3	4	1	—	8	10
Περιοχές αστικές	—	—	—	—	—	—
» ημιαστικές	—	—	—	—	—	—
» ημιαστικές (5.000 – 9.999)	—	—	—	—	—	—
» ημιαστικές (2.000 – 4.999)	—	—	—	—	—	—
» αγροτικές	3	4	1	—	8	10

ΝΟΜΟΣ ΕΥΡΥΤΑΝΙΑΣ

Δήμος Καρπενησίου	27	30	72	51	76	76
Περιοχές αστικές	—	—	—	—	—	—
» ημιαστικές	26	30	69	51	64	76
» ημιαστικές (5.000 – 9.999)	26	30	69	51	64	76
Δημοτικό διαμέρισμα Καρπενησίου	26	30	69	51	64	76
Περιοχές ημιαστικές (2.000 – 4.999)	—	—	—	—	—	—
» αγροτικές	1	—	3	—	12	—
Δήμος Αγράφων	1	1	5	—	10	19
Περιοχές αστικές	—	—	—	—	—	—
» ημιαστικές	—	—	—	—	—	—
» ημιαστικές (5.000 – 9.999)	—	—	—	—	—	—
» ημιαστικές (2.000 – 4.999)	—	—	—	—	—	—
» αγροτικές	1	1	5	—	10	19
Δήμος Απεραντίων	5	5	7	—	19	31
Περιοχές αστικές	—	—	—	—	—	—
» ημιαστικές	—	—	—	—	—	—
» ημιαστικές (5.000 – 9.999)	—	—	—	—	—	—
» ημιαστικές (2.000 – 4.999)	—	—	—	—	—	—
» αγροτικές	5	5	7	—	19	31
Δήμος Ασπροποτάμου	3	—	2	—	15	19
Περιοχές αστικές	—	—	—	—	—	—
» ημιαστικές	—	—	—	—	—	—
» ημιαστικές (5.000 – 9.999)	—	—	—	—	—	—
» ημιαστικές (2.000 – 4.999)	—	—	—	—	—	—
» αγροτικές	3	—	2	—	15	19
Δήμος Βινιαλής	5	3	5	—	16	17
Περιοχές αστικές	—	—	—	—	—	—
» ημιαστικές	—	—	—	—	—	—
» ημιαστικές (5.000 – 9.999)	—	—	—	—	—	—
» ημιαστικές (2.000 – 4.999)	—	—	—	—	—	—
» αγροτικές	5	3	5	—	16	17
Δήμος Δομνίστας	—	1	1	—	5	15
Περιοχές αστικές	—	—	—	—	—	—
» ημιαστικές	—	—	—	—	—	—
» ημιαστικές (5.000 – 9.999)	—	—	—	—	—	—
» ημιαστικές (2.000 – 4.999)	—	—	—	—	—	—
» αγροτικές	—	1	1	—	5	15
Δήμος Κτημενίων	—	—	3	—	10	17
Περιοχές αστικές	—	—	—	—	—	—
» ημιαστικές	—	—	—	—	—	—
» ημιαστικές (5.000 – 9.999)	—	—	—	—	—	—
» ημιαστικές (2.000 – 4.999)	—	—	—	—	—	—
» αγροτικές	—	—	3	—	10	17

Πίνακας 1. Γάμοι, γεννήσεις ζώντων και θάνατοι στην Ελλάδα κατά το έτος 2004, κατά τόπο μόνιμης κατοικίας και τόπο του συμβάντος (συνέχεια)

γ) Κατά αστικότητα, πολεοδομικά συγκροτήματα, δήμους και κοινότητες με κεντρικό οικισμό πόλη ή κωμόπολη

Περιοχές αστικές, ημιαστικές, αγροτικές Πολεοδομικά συγκροτήματα Δήμοι και κοινότητες με κεντρικό οικισμό πόλη ή κωμόπολη	Γάμοι κατά τόπο μόνιμης κατοικίας		Γεννήσεις ζώντων κατά τόπο		Θάνατοι κατά τόπο	
	του συζύγου	της συζύγου	μόνιμης κατοικίας της μητέρας	όπου έλαβε χώρα η γέννηση	μόνιμης κατοικίας του θανόντα	όπου συνέβη ο θάνατος
Δήμος Ποταμιάς	5	4	5	—	14	29
Περιοχές αστικές	—	—	—	—	—	—
» ημιαστικές	—	—	—	—	—	—
» ημιαστικές (5.000 – 9.999)	—	—	—	—	—	—
» ημιαστικές (2.000 – 4.999)	—	—	—	—	—	—
» αγροτικές	5	4	5	—	14	29
Δήμος Προυσού	1	—	—	—	10	12
Περιοχές αστικές	—	—	—	—	—	—
» ημιαστικές	—	—	—	—	—	—
» ημιαστικές (5.000 – 9.999)	—	—	—	—	—	—
» ημιαστικές (2.000 – 4.999)	—	—	—	—	—	—
» αγροτικές	1	—	—	—	10	12
Δήμος Φουρνά	3	2	5	—	11	26
Περιοχές αστικές	—	—	—	—	—	—
» ημιαστικές	—	—	—	—	—	—
» ημιαστικές (5.000 – 9.999)	—	—	—	—	—	—
» ημιαστικές (2.000 – 4.999)	—	—	—	—	—	—
» αγροτικές	3	2	5	—	11	26
Δήμος Φραγκίστας	2	1	9	—	15	21
Περιοχές αστικές	—	—	—	—	—	—
» ημιαστικές	—	—	—	—	—	—
» ημιαστικές (5.000 – 9.999)	—	—	—	—	—	—
» ημιαστικές (2.000 – 4.999)	—	—	—	—	—	—
» αγροτικές	2	1	9	—	15	21
ΝΟΜΟΣ ΦΘΙΩΤΙΔΟΣ						
Δήμος Λαμιέων	306	304	838	831	589	470
Περιοχές αστικές	281	290	807	831	514	470
Δημοτικό διαμέρισμα Λαμιέων	281	290	807	831	514	470
Περιοχές ημιαστικές	10	9	11	—	22	—
» ημιαστικές (5.000 – 9.999)	—	—	—	—	—	—
» ημιαστικές (2.000 – 4.999)	10	9	11	—	22	—
Δημοτικό διαμέρισμα Ροδίτσης	10	9	11	—	22	—
Περιοχές αγροτικές	15	5	20	—	53	—
Δήμος Αγίου Γεωργίου Τυμφρηστού	1	1	2	—	45	64
Περιοχές αστικές	—	—	—	—	—	—
» ημιαστικές	—	—	—	—	—	—
» ημιαστικές (5.000 – 9.999)	—	—	—	—	—	—
» ημιαστικές (2.000 – 4.999)	—	—	—	—	—	—
» αγροτικές	1	1	2	—	45	64
Δήμος Αγίου Κωνσταντίνου	8	12	25	—	36	38
Περιοχές αστικές	—	—	—	—	—	—
» ημιαστικές	8	12	25	—	36	38
» ημιαστικές (5.000 – 9.999)	—	—	—	—	—	—
» ημιαστικές (2.000 – 4.999)	8	12	25	—	36	38
Δημοτικό διαμέρισμα Αγίου Κωνσταντίνου ..	8	12	25	—	36	38
Περιοχές αγροτικές	—	—	—	—	—	—
Δήμος Αμφίκλειας	14	6	19	—	51	81
Περιοχές αστικές	—	—	—	—	—	—
» ημιαστικές	13	5	18	—	31	81
» ημιαστικές (5.000 – 9.999)	—	—	—	—	—	—
» ημιαστικές (2.000 – 4.999)	13	5	18	—	31	81
Δημοτικό διαμέρισμα Αμφίκλειας	13	5	18	—	31	81
Περιοχές αγροτικές	1	1	1	—	20	—
Δήμος Αταλάντης	24	18	62	—	97	103
Περιοχές αστικές	—	—	—	—	—	—
» ημιαστικές	16	13	58	—	62	103
» ημιαστικές (5.000 – 9.999)	16	13	58	—	62	103
Δημοτικό διαμέρισμα Αταλάντης	16	13	58	—	62	103
Περιοχές ημιαστικές (2.000 – 4.999)	—	—	—	—	—	—
» αγροτικές	8	5	4	—	35	—

Πίνακας 1. Γάμοι, γεννήσεις ζώντων και θάνατοι στην Ελλάδα κατά το έτος 2004, κατά τόπο μόνιμης κατοικίας και τόπο του συμβάντος (συνέχεια)

γ) Κατά αστικότητα, πολεοδομικά συγκροτήματα, δήμους και κοινότητες με κεντρικό οικισμό πόλη ή κωμόπολη

Περιοχές αστικές, ημιαστικές, αγροτικές Πολεοδομικά συγκροτήματα Δήμοι και κοινότητες με κεντρικό οικισμό πόλη ή κωμόπολη	Γάμοι κατά τόπο μόνιμης κατοικίας		Γεννήσεις ζώντων κατά τόπο		Θάνατοι κατά τόπο	
	του συζύγου	της συζύγου	μόνιμης κατοικίας της μητέρας	όπου έλαβε χώρα η γέννηση	μόνιμης κατοικίας του θανόντα	όπου συνέβη ο θάνατος
Δήμος Γοργοποτάμου	8	10	16	—	47	70
Περιοχές αστικές	—	—	—	—	—	—
» ημιαστικές	—	—	—	—	—	—
» ημιαστικές (5.000 – 9.999)	—	—	—	—	—	—
» ημιαστικές (2.000 – 4.999)	—	—	—	—	—	—
» αγροτικές	8	10	16	—	47	70
Δήμος Δαφνουσίων	15	12	35	—	41	41
Περιοχές αστικές	—	—	—	—	—	—
» ημιαστικές	13	9	29	—	34	41
» ημιαστικές (5.000 – 9.999)	—	—	—	—	—	—
» ημιαστικές (2.000 – 4.999)	13	9	29	—	34	41
Δημοτικό διαμέρισμα Λιβανατών	13	9	29	—	34	41
Περιοχές αγροτικές	2	3	6	—	7	—
Δήμος Δομοκού	12	5	25	—	74	90
Περιοχές αστικές	—	—	—	—	—	—
» ημιαστικές	—	—	—	—	—	—
» ημιαστικές (5.000 – 9.999)	—	—	—	—	—	—
» ημιαστικές (2.000 – 4.999)	—	—	—	—	—	—
» αγροτικές	12	5	25	—	74	90
Δήμος Ελάτειας	9	14	25	—	55	61
Περιοχές αστικές	—	—	—	—	—	—
» ημιαστικές	9	11	25	—	49	61
» ημιαστικές (5.000 – 9.999)	—	—	—	—	—	—
» ημιαστικές (2.000 – 4.999)	9	11	25	—	49	61
Δημοτικό διαμέρισμα Ελάτειας	9	11	25	—	49	61
Περιοχές αγροτικές	—	3	—	—	6	—
Δήμος Εχιναίων	16	16	19	—	59	64
Περιοχές αστικές	—	—	—	—	—	—
» ημιαστικές	—	—	—	—	—	—
» ημιαστικές (5.000 – 9.999)	—	—	—	—	—	—
» ημιαστικές (2.000 – 4.999)	—	—	—	—	—	—
» αγροτικές	16	16	19	—	59	64
Δήμος Θεσσαλιώτιδος	6	9	22	—	48	55
Περιοχές αστικές	—	—	—	—	—	—
» ημιαστικές	—	—	—	—	—	—
» ημιαστικές (5.000 – 9.999)	—	—	—	—	—	—
» ημιαστικές (2.000 – 4.999)	—	—	—	—	—	—
» αγροτικές	6	9	22	—	48	55
Δήμος Καμένων Βούρλων	23	26	28	—	58	59
Περιοχές αστικές	—	—	—	—	—	—
» ημιαστικές	21	22	25	—	50	59
» ημιαστικές (5.000 – 9.999)	—	—	—	—	—	—
» ημιαστικές (2.000 – 4.999)	21	22	25	—	50	59
Δημοτικό διαμέρισμα Καμένων Βούρλων	21	22	25	—	50	59
Περιοχές αγροτικές	2	4	3	—	8	—
Δήμος Λειανοκλαδείου	9	12	25	—	21	32
Περιοχές αστικές	—	—	—	—	—	—
» ημιαστικές	—	—	—	—	—	—
» ημιαστικές (5.000 – 9.999)	—	—	—	—	—	—
» ημιαστικές (2.000 – 4.999)	—	—	—	—	—	—
» αγροτικές	9	12	25	—	21	32
Δήμος Μακρακώμης	15	20	31	1	71	83
Περιοχές αστικές	—	—	—	—	—	—
» ημιαστικές	12	13	20	1	25	83
» ημιαστικές (5.000 – 9.999)	—	—	—	—	—	—
» ημιαστικές (2.000 – 4.999)	12	13	20	1	25	83
Δημοτικό διαμέρισμα Μακρακώμης	12	13	20	1	25	83
Περιοχές αγροτικές	3	7	11	—	46	—

Πίνακας 1. Γάμοι, γεννήσεις ζώντων και θάνατοι στην Ελλάδα κατά το έτος 2004, κατά τόπο μόνιμης κατοικίας και τόπο του συμβάντος (συνέχεια)

γ) Κατά αστικότητα, πολεοδομικά συγκροτήματα, δήμους και κοινότητες με κεντρικό οικισμό πόλη ή κωμόπολη

Περιοχές αστικές, ημιαστικές, αγροτικές Πολεοδομικά συγκροτήματα Δήμοι και κοινότητες με κεντρικό οικισμό πόλη ή κωμόπολη	Γάμοι κατά τόπο μόνιμης κατοικίας		Γεννήσεις ζώντων κατά τόπο		Θάνατοι κατά τόπο	
	του συζύγου	της συζύγου	μόνιμης κατοικίας της μητέρας	όπου έλαβε χώρα η γέννηση	μόνιμης κατοικίας του θανόντα	όπου συνέβη ο θάνατος
Δήμος Μαλεσίνης	12	15	55	—	52	55
Περιοχές αστικές	—	—	—	—	—	—
» ημιαστικές	12	15	55	—	52	55
» ημιαστικές (5.000 – 9.999)	—	—	—	—	—	—
» ημιαστικές (2.000 – 4.999)	12	15	55	—	52	55
Δημοτικό διαμέρισμα Μαλεσίνης	12	15	55	—	52	55
Περιοχές αγροτικές	—	—	—	—	—	—
Δήμος Μώλου	9	8	25	—	78	91
Περιοχές αστικές	—	—	—	—	—	—
» ημιαστικές	6	5	20	—	43	91
» ημιαστικές (5.000 – 9.999)	—	—	—	—	—	—
» ημιαστικές (2.000 – 4.999)	6	5	20	—	43	91
Δημοτικό διαμέρισμα Μώλου	6	5	20	—	43	91
Περιοχές αγροτικές	3	3	5	—	35	—
Δήμος Ξυνιάδος	3	4	8	—	45	64
Περιοχές αστικές	—	—	—	—	—	—
» ημιαστικές	—	—	—	—	—	—
» ημιαστικές (5.000 – 9.999)	—	—	—	—	—	—
» ημιαστικές (2.000 – 4.999)	—	—	—	—	—	—
» αγροτικές	3	4	8	—	45	64
Δήμος Οπουντίων	15	13	28	—	43	46
Περιοχές αστικές	—	—	—	—	—	—
» ημιαστικές	14	11	24	—	42	46
» ημιαστικές (5.000 – 9.999)	—	—	—	—	—	—
» ημιαστικές (2.000 – 4.999)	14	11	24	—	42	46
Δημοτικό διαμέρισμα Μαρτίνου	14	11	24	—	42	46
Περιοχές αγροτικές	1	2	4	—	1	—
Δήμος Πελασγίας	5	5	19	—	34	33
Περιοχές αστικές	—	—	—	—	—	—
» ημιαστικές	—	—	—	—	—	—
» ημιαστικές (5.000 – 9.999)	—	—	—	—	—	—
» ημιαστικές (2.000 – 4.999)	—	—	—	—	—	—
» αγροτικές	5	5	19	—	34	33
Δήμος Σπερχειάδος	19	20	14	—	128	166
Περιοχές αστικές	—	—	—	—	—	—
» ημιαστικές	16	19	11	—	101	166
» ημιαστικές (5.000 – 9.999)	—	—	—	—	—	—
» ημιαστικές (2.000 – 4.999)	16	19	11	—	101	166
Δημοτικό διαμέρισμα Σπερχειάδος	16	19	11	—	101	166
Περιοχές αγροτικές	3	1	3	—	27	—
Δήμος Στυλίδος	28	27	34	—	75	77
Περιοχές αστικές	—	—	—	—	—	—
» ημιαστικές	26	23	30	—	71	77
» ημιαστικές (5.000 – 9.999)	—	—	—	—	—	—
» ημιαστικές (2.000 – 4.999)	26	23	30	—	71	77
Δημοτικό διαμέρισμα Στυλίδος	26	23	30	—	71	77
Περιοχές αγροτικές	2	4	4	—	4	—
Δήμος Τιθορέας	11	10	20	—	57	58
Περιοχές αστικές	—	—	—	—	—	—
» ημιαστικές	10	9	12	—	54	58
» ημιαστικές (5.000 – 9.999)	—	—	—	—	—	—
» ημιαστικές (2.000 – 4.999)	10	9	12	—	54	58
Δημοτικό διαμέρισμα Κάτω Τιθορέας	10	9	12	—	54	58
Περιοχές αγροτικές	1	1	8	—	3	—
Δήμος Υπάτης	5	9	16	—	59	92
Περιοχές αστικές	—	—	—	—	—	—
» ημιαστικές	—	—	—	—	—	—
» ημιαστικές (5.000 – 9.999)	—	—	—	—	—	—
» ημιαστικές (2.000 – 4.999)	—	—	—	—	—	—
» αγροτικές	5	9	16	—	59	92

Πίνακας 1. Γάμοι, γεννήσεις ζώντων και θάνατοι στην Ελλάδα κατά το έτος 2004, κατά τόπο μόνιμης κατοικίας και τόπο του συμβάντος (συνέχεια)

γ) Κατά αστικότητα, πολεοδομικά συγκροτήματα, δήμους και κοινότητες με κεντρικό οικισμό πόλη ή κωμόπολη

Περιοχές αστικές, ημιαστικές, αγροτικές Πολεοδομικά συγκροτήματα Δήμοι και κοινότητες με κεντρικό οικισμό πόλη ή κωμόπολη	Γάμοι κατά τόπο μόνιμης κατοικίας		Γεννήσεις ζώντων κατά τόπο		Θάνατοι κατά τόπο	
	του συζύγου	της συζύγου	μόνιμης κατοικίας της μητέρας	όπου έλαβε χώρα η γέννηση	μόνιμης κατοικίας του θανόντα	όπου συνέβη ο θάνατος
Κοινότητα Παυλιανής	—	1	—	—	2	5
Περιοχές αστικές	—	—	—	—	—	—
» ημιαστικές	—	—	—	—	—	—
» ημιαστικές (5.000 – 9.999)	—	—	—	—	—	—
» ημιαστικές (2.000 – 4.999)	—	—	—	—	—	—
» αγροτικές	—	1	—	—	2	5
Κοινότητα Τυμφρηστού	—	3	3	—	6	8
Περιοχές αστικές	—	—	—	—	—	—
» ημιαστικές	—	—	—	—	—	—
» ημιαστικές (5.000 – 9.999)	—	—	—	—	—	—
» ημιαστικές (2.000 – 4.999)	—	—	—	—	—	—
» αγροτικές	—	3	3	—	6	8
ΝΟΜΟΣ ΦΩΚΙΔΟΣ						
Δήμος Αμφίσσης	24	26	67	212	94	98
Περιοχές αστικές	—	—	—	—	—	—
» ημιαστικές	23	23	61	212	68	98
» ημιαστικές (5.000 – 9.999)	23	23	61	212	68	98
Δημοτικό διαμέρισμα Αμφίσσης	23	23	61	212	68	98
Περιοχές ημιαστικές (2.000 – 4.999)	—	—	—	—	—	—
» αγροτικές	1	3	6	—	26	—
Δήμος Βαρδουσίων	—	—	—	—	9	34
Περιοχές αστικές	—	—	—	—	—	—
» ημιαστικές	—	—	—	—	—	—
» ημιαστικές (5.000 – 9.999)	—	—	—	—	—	—
» ημιαστικές (2.000 – 4.999)	—	—	—	—	—	—
» αγροτικές	—	—	—	—	9	34
Δήμος Γαλαξιδίου	7	6	17	—	28	39
Περιοχές αστικές	—	—	—	—	—	—
» ημιαστικές	—	—	—	—	—	—
» ημιαστικές (5.000 – 9.999)	—	—	—	—	—	—
» ημιαστικές (2.000 – 4.999)	—	—	—	—	—	—
» αγροτικές	7	6	17	—	28	39
Δήμος Γραβιάς	4	6	11	—	35	46
Περιοχές αστικές	—	—	—	—	—	—
» ημιαστικές	—	—	—	—	—	—
» ημιαστικές (5.000 – 9.999)	—	—	—	—	—	—
» ημιαστικές (2.000 – 4.999)	—	—	—	—	—	—
» αγροτικές	4	6	11	—	35	46
Δήμος Δελφών	5	2	17	—	18	21
Περιοχές αστικές	—	—	—	—	—	—
» ημιαστικές	—	—	—	—	—	—
» ημιαστικές (5.000 – 9.999)	—	—	—	—	—	—
» ημιαστικές (2.000 – 4.999)	—	—	—	—	—	—
» αγροτικές	5	2	17	—	18	21
Δήμος Δεσφίνας	14	13	16	—	34	34
Περιοχές αστικές	—	—	—	—	—	—
» ημιαστικές	14	13	16	—	34	34
» ημιαστικές (5.000 – 9.999)	—	—	—	—	—	—
» ημιαστικές (2.000 – 4.999)	14	13	16	—	34	34
Δημοτικό διαμέρισμα Δεσφίνης	14	13	16	—	34	34
Περιοχές αγροτικές	—	—	—	—	—	—
Δήμος Ευπαλίου	11	13	8	—	90	111
Περιοχές αστικές	—	—	—	—	—	—
» ημιαστικές	—	—	—	—	—	—
» ημιαστικές (5.000 – 9.999)	—	—	—	—	—	—
» ημιαστικές (2.000 – 4.999)	—	—	—	—	—	—
» αγροτικές	11	13	8	—	90	111

Πίνακας 1. Γάμοι, γεννήσεις ζώντων και θάνατοι στην Ελλάδα κατά το έτος 2004, κατά τόπο μόνιμης κατοικίας και τόπο του συμβάντος (συνέχεια)

γ) Κατά αστικότητα, πολεοδομικά συγκροτήματα, δήμους και κοινότητες με κεντρικό οικισμό πόλη ή κωμόπολη

Περιοχές αστικές, ημιαστικές, αγροτικές Πολεοδομικά συγκροτήματα Δήμοι και κοινότητες με κεντρικό οικισμό πόλη ή κωμόπολη	Γάμοι κατά τόπο μόνιμης κατοικίας		Γεννήσεις ζώντων κατά τόπο		Θάνατοι κατά τόπο	
	του συζύγου	της συζύγου	μόνιμης κατοικίας της μητέρας	όπου έλαβε χώρα η γέννηση	μόνιμης κατοικίας του θανόντα	όπου συνέβη ο θάνατος
Δήμος Ιτέας	21	20	51	—	57	54
Περιοχές αστικές	—	—	—	—	—	—
» ημιαστικές	15	16	47	—	46	54
» ημιαστικές (5.000 – 9.999)	—	—	—	—	—	—
» ημιαστικές (2.000 – 4.999)	15	16	47	—	46	54
Δημοτικό διαμέρισμα Ιτέας	15	16	47	—	46	54
Περιοχές αγροτικές	6	4	4	—	11	—
Δήμος Καλλιέων	—	—	—	—	12	32
Περιοχές αστικές	—	—	—	—	—	—
» ημιαστικές	—	—	—	—	—	—
» ημιαστικές (5.000 – 9.999)	—	—	—	—	—	—
» ημιαστικές (2.000 – 4.999)	—	—	—	—	—	—
» αγροτικές	—	—	—	—	12	32
Δήμος Λιδορικού	4	2	17	—	47	90
Περιοχές αστικές	—	—	—	—	—	—
» ημιαστικές	—	—	—	—	—	—
» ημιαστικές (5.000 – 9.999)	—	—	—	—	—	—
» ημιαστικές (2.000 – 4.999)	—	—	—	—	—	—
» αγροτικές	4	2	17	—	47	90
Δήμος Παρνασσού	4	4	7	—	30	42
Περιοχές αστικές	—	—	—	—	—	—
» ημιαστικές	—	—	—	—	—	—
» ημιαστικές (5.000 – 9.999)	—	—	—	—	—	—
» ημιαστικές (2.000 – 4.999)	—	—	—	—	—	—
» αγροτικές	4	4	7	—	30	42
Δήμος Τολοφώνος	2	2	17	—	48	57
Περιοχές αστικές	—	—	—	—	—	—
» ημιαστικές	—	—	—	—	—	—
» ημιαστικές (5.000 – 9.999)	—	—	—	—	—	—
» ημιαστικές (2.000 – 4.999)	—	—	—	—	—	—
» αγροτικές	2	2	17	—	48	57

ΠΕΛΟΠΟΝΝΗΣΟΣ
ΝΟΜΟΣ ΑΡΓΟΛΙΔΟΣ

Δήμος Ναυπλιέων	91	88	198	124	122	130
Περιοχές αστικές	83	85	192	124	109	130
Δημοτικό διαμέρισμα Ναυπλιέων	83	85	192	124	109	130
Περιοχές ημιαστικές	—	—	—	—	—	—
» ημιαστικές (5.000 – 9.999)	—	—	—	—	—	—
» ημιαστικές (2.000 – 4.999)	—	—	—	—	—	—
» αγροτικές	8	3	6	—	13	—
Δήμος Άργους	121	127	329	323	285	267
Περιοχές αστικές	107	120	307	323	240	267
Δημοτικό διαμέρισμα Άργους	107	120	307	323	240	267
Περιοχές ημιαστικές	—	—	—	—	—	—
» ημιαστικές (5.000 – 9.999)	—	—	—	—	—	—
» ημιαστικές (2.000 – 4.999)	—	—	—	—	—	—
» αγροτικές	14	7	22	—	45	—
Δήμος Ασίνης	17	21	50	—	56	66
Περιοχές αστικές	—	—	—	—	—	—
» ημιαστικές	—	—	—	—	—	—
» ημιαστικές (5.000 – 9.999)	—	—	—	—	—	—
» ημιαστικές (2.000 – 4.999)	—	—	—	—	—	—
» αγροτικές	17	21	50	—	56	66
Δήμος Ασκληπιείου	9	11	28	1	59	62
Περιοχές αστικές	—	—	—	—	—	—
» ημιαστικές	7	8	25	1	48	62
» ημιαστικές (5.000 – 9.999)	—	—	—	—	—	—
» ημιαστικές (2.000 – 4.999)	7	8	25	1	48	62
Δημοτικό διαμέρισμα Ασκληπιείου	7	8	25	1	48	62
Περιοχές αγροτικές	2	3	3	—	11	—

Πίνακας 1. Γάμοι, γεννήσεις ζώντων και θάνατοι στην Ελλάδα κατά το έτος 2004, κατά τόπο μόνιμης κατοικίας και τόπο του συμβάντος (συνέχεια)

γ) Κατά αστικότητα, πολεοδομικά συγκροτήματα, δήμους και κοινότητες με κεντρικό οικισμό πόλη ή κωμόπολη

Περιοχές αστικές, ημιαστικές, αγροτικές Πολεοδομικά συγκροτήματα Δήμοι και κοινότητες με κεντρικό οικισμό πόλη ή κωμόπολη	Γάμοι κατά τόπο μόνιμης κατοικίας		Γεννήσεις ζώντων κατά τόπο		Θάνατοι κατά τόπο	
	του συζύγου	της συζύγου	μόνιμης κατοικίας της μητέρας	όπου έλαβε χώρα η γέννηση	μόνιμης κατοικίας του θανόντα	όπου συνέβη ο θάνατος
Δήμος Επιδαύρου	11	12	23	1	48	53
Περιοχές αστικές	—	—	—	—	—	—
» ημιαστικές	—	—	—	—	—	—
» ημιαστικές (5.000 – 9.999)	—	—	—	—	—	—
» ημιαστικές (2.000 – 4.999)	—	—	—	—	—	—
» αγροτικές	11	12	23	1	48	53
Δήμος Ερμιόνης	14	11	28	—	50	59
Περιοχές αστικές	—	—	—	—	—	—
» ημιαστικές	13	10	23	—	38	59
» ημιαστικές (5.000 – 9.999)	—	—	—	—	—	—
» ημιαστικές (2.000 – 4.999)	13	10	23	—	38	59
Δημοτικό διαμέρισμα Ερμιόνης	13	10	23	—	38	59
Περιοχές αγροτικές	1	1	5	—	12	—
Δήμος Κουτσοποδίου	7	11	25	—	51	56
Περιοχές αστικές	—	—	—	—	—	—
» ημιαστικές	—	—	—	—	—	—
» ημιαστικές (5.000 – 9.999)	—	—	—	—	—	—
» ημιαστικές (2.000 – 4.999)	—	—	—	—	—	—
» αγροτικές	7	11	25	—	51	56
Δήμος Κρανιδίου	31	36	96	1	97	111
Περιοχές αστικές	—	—	—	—	—	—
» ημιαστικές	17	17	67	1	46	111
» ημιαστικές (5.000 – 9.999)	—	—	—	—	—	—
» ημιαστικές (2.000 – 4.999)	17	17	67	1	46	111
Δημοτικό διαμέρισμα Κρανιδίου	17	17	67	1	46	111
Περιοχές αγροτικές	14	19	29	—	51	—
Δήμος Λέρνας	6	11	14	—	29	36
Περιοχές αστικές	—	—	—	—	—	—
» ημιαστικές	—	—	—	—	—	—
» ημιαστικές (5.000 – 9.999)	—	—	—	—	—	—
» ημιαστικές (2.000 – 4.999)	—	—	—	—	—	—
» αγροτικές	6	11	14	—	29	36
Δήμος Λυρκείας	8	10	16	—	38	45
Περιοχές αστικές	—	—	—	—	—	—
» ημιαστικές	—	—	—	—	—	—
» ημιαστικές (5.000 – 9.999)	—	—	—	—	—	—
» ημιαστικές (2.000 – 4.999)	—	—	—	—	—	—
» αγροτικές	8	10	16	—	38	45
Δήμος Μιδέας	33	20	44	1	86	95
Περιοχές αστικές	—	—	—	—	—	—
» ημιαστικές	—	—	—	—	—	—
» ημιαστικές (5.000 – 9.999)	—	—	—	—	—	—
» ημιαστικές (2.000 – 4.999)	—	—	—	—	—	—
» αγροτικές	33	20	44	1	86	95
Δήμος Μυκηναίων	18	15	27	—	54	57
Περιοχές αστικές	—	—	—	—	—	—
» ημιαστικές	—	—	—	—	—	—
» ημιαστικές (5.000 – 9.999)	—	—	—	—	—	—
» ημιαστικές (2.000 – 4.999)	—	—	—	—	—	—
» αγροτικές	18	15	27	—	54	57
Δήμος Νέας Κίου	13	8	45	—	34	40
Περιοχές αστικές	—	—	—	—	—	—
» ημιαστικές	13	8	45	—	34	40
» ημιαστικές (5.000 – 9.999)	—	—	—	—	—	—
» ημιαστικές (2.000 – 4.999)	13	8	45	—	34	40
Δημοτικό διαμέρισμα Νέας Κίου	13	8	45	—	34	40
Περιοχές αγροτικές	—	—	—	—	—	—

Πίνακας 1. Γάμοι, γεννήσεις ζώντων και θάνατοι στην Ελλάδα κατά το έτος 2004, κατά τόπο μόνιμης κατοικίας και τόπο του συμβάντος (συνέχεια)

γ) Κατά αστικότητα, πολεοδομικά συγκροτήματα, δήμους και κοινότητες με κεντρικό οικισμό πόλη ή κωμόπολη

Περιοχές αστικές, ημιαστικές, αγροτικές Πολεοδομικά συγκροτήματα Δήμοι και κοινότητες με κεντρικό οικισμό πόλη ή κωμόπολη	Γάμοι κατά τόπο μόνιμης κατοικίας		Γεννήσεις ζώντων κατά τόπο		Θάνατοι κατά τόπο	
	του συζύγου	της συζύγου	μόνιμης κατοικίας της μητέρας	όπου έλαβε χώρα η γέννηση	μόνιμης κατοικίας του θανόντα	όπου συνέβη ο θάνατος
Δήμος Νέας Τίρυνθας	12	16	13	—	44	47
Περιοχές αστικές	—	—	—	—	—	—
» ημιαστικές	—	—	—	—	—	—
» ημιαστικές (5.000 – 9.999)	—	—	—	—	—	—
» ημιαστικές (2.000 – 4.999)	—	—	—	—	—	—
» αγροτικές	12	16	13	—	44	47
Κοινότητα Αλέας	4	—	2	—	15	13
Περιοχές αστικές	—	—	—	—	—	—
» ημιαστικές	—	—	—	—	—	—
» ημιαστικές (5.000 – 9.999)	—	—	—	—	—	—
» ημιαστικές (2.000 – 4.999)	—	—	—	—	—	—
» αγροτικές	4	—	2	—	15	13
Κοινότητα Αχλαδοκάμπου	—	1	2	—	10	12
Περιοχές αστικές	—	—	—	—	—	—
» ημιαστικές	—	—	—	—	—	—
» ημιαστικές (5.000 – 9.999)	—	—	—	—	—	—
» ημιαστικές (2.000 – 4.999)	—	—	—	—	—	—
» αγροτικές	—	1	2	—	10	12
ΝΟΜΟΣ ΑΡΚΑΔΙΑΣ						
Δήμος Τρίπολης	131	119	381	389	272	257
Περιοχές αστικές	123	110	369	389	245	257
Δημοτικό διαμέρισμα Τριπόλεως	123	110	369	389	245	257
Περιοχές ημιαστικές	—	—	—	—	—	—
» ημιαστικές (5.000 – 9.999)	—	—	—	—	—	—
» ημιαστικές (2.000 – 4.999)	—	—	—	—	—	—
» αγροτικές	8	9	12	—	27	—
Δήμος Απόλλωνος	3	3	9	—	26	30
Περιοχές αστικές	—	—	—	—	—	—
» ημιαστικές	—	—	—	—	—	—
» ημιαστικές (5.000 – 9.999)	—	—	—	—	—	—
» ημιαστικές (2.000 – 4.999)	—	—	—	—	—	—
» αγροτικές	3	3	9	—	26	30
Δήμος Βαλτετσίου	1	1	4	—	38	54
Περιοχές αστικές	—	—	—	—	—	—
» ημιαστικές	—	—	—	—	—	—
» ημιαστικές (5.000 – 9.999)	—	—	—	—	—	—
» ημιαστικές (2.000 – 4.999)	—	—	—	—	—	—
» αγροτικές	1	1	4	—	38	54
Δήμος Βόρειας Κυνουρίας	37	38	59	—	167	172
Περιοχές αστικές	—	—	—	—	—	—
» ημιαστικές	20	20	40	—	50	172
» ημιαστικές (5.000 – 9.999)	—	—	—	—	—	—
» ημιαστικές (2.000 – 4.999)	20	20	40	—	50	172
Δημοτικό διαμέρισμα Άστρους	20	20	40	—	50	172
Περιοχές αγροτικές	17	18	19	—	117	—
Δήμος Βυτίνας	—	3	4	—	14	25
Περιοχές αστικές	—	—	—	—	—	—
» ημιαστικές	—	—	—	—	—	—
» ημιαστικές (5.000 – 9.999)	—	—	—	—	—	—
» ημιαστικές (2.000 – 4.999)	—	—	—	—	—	—
» αγροτικές	—	3	4	—	14	25
Δήμος Γόρτυνος	3	3	1	—	17	27
Περιοχές αστικές	—	—	—	—	—	—
» ημιαστικές	—	—	—	—	—	—
» ημιαστικές (5.000 – 9.999)	—	—	—	—	—	—
» ημιαστικές (2.000 – 4.999)	—	—	—	—	—	—
» αγροτικές	3	3	1	—	17	27

Πίνακας 1. Γάμοι, γεννήσεις ζώντων και θάνατοι στην Ελλάδα κατά το έτος 2004, κατά τόπο μόνιμης κατοικίας και τόπο του συμβάντος (συνέχεια)

γ) Κατά αστικότητα, πολεοδομικά συγκροτήματα, δήμους και κοινότητες με κεντρικό οικισμό πόλη ή κωμόπολη

Περιοχές αστικές, ημιαστικές, αγροτικές Πολεοδομικά συγκροτήματα Δήμοι και κοινότητες με κεντρικό οικισμό πόλη ή κωμόπολη	Γάμοι κατά τόπο μόνιμης κατοικίας		Γεννήσεις ζώντων κατά τόπο		Θάνατοι κατά τόπο	
	του συζύγου	της συζύγου	μόνιμης κατοικίας της μητέρας	όπου έλαβε χώρα η γέννηση	μόνιμης κατοικίας του θανόντα	όπου συνέβη ο θάνατος
Δήμος Δημητσάνης	2	3	4	—	17	34
Περιοχές αστικές	—	—	—	—	—	—
» ημιαστικές	—	—	—	—	—	—
» ημιαστικές (5.000 – 9.999)	—	—	—	—	—	—
» ημιαστικές (2.000 – 4.999)	—	—	—	—	—	—
» αγροτικές	2	3	4	—	17	34
Δήμος Ηραίας	—	—	6	—	42	46
Περιοχές αστικές	—	—	—	—	—	—
» ημιαστικές	—	—	—	—	—	—
» ημιαστικές (5.000 – 9.999)	—	—	—	—	—	—
» ημιαστικές (2.000 – 4.999)	—	—	—	—	—	—
» αγροτικές	—	—	6	—	42	46
Δήμος Κλείτορος	—	1	2	—	31	40
Περιοχές αστικές	—	—	—	—	—	—
» ημιαστικές	—	—	—	—	—	—
» ημιαστικές (5.000 – 9.999)	—	—	—	—	—	—
» ημιαστικές (2.000 – 4.999)	—	—	—	—	—	—
» αγροτικές	—	1	2	—	31	40
Δήμος Κοντοθαλασσιών	2	4	5	—	32	61
Περιοχές αστικές	—	—	—	—	—	—
» ημιαστικές	—	—	—	—	—	—
» ημιαστικές (5.000 – 9.999)	—	—	—	—	—	—
» ημιαστικές (2.000 – 4.999)	—	—	—	—	—	—
» αγροτικές	2	4	5	—	32	61
Δήμος Κορυθίου	5	3	6	—	36	47
Περιοχές αστικές	—	—	—	—	—	—
» ημιαστικές	—	—	—	—	—	—
» ημιαστικές (5.000 – 9.999)	—	—	—	—	—	—
» ημιαστικές (2.000 – 4.999)	—	—	—	—	—	—
» αγροτικές	5	3	6	—	36	47
Δήμος Λαγκαδίων	2	2	4	—	18	33
Περιοχές αστικές	—	—	—	—	—	—
» ημιαστικές	—	—	—	—	—	—
» ημιαστικές (5.000 – 9.999)	—	—	—	—	—	—
» ημιαστικές (2.000 – 4.999)	—	—	—	—	—	—
» αγροτικές	2	2	4	—	18	33
Δήμος Λεβιδίου	9	8	21	—	71	89
Περιοχές αστικές	—	—	—	—	—	—
» ημιαστικές	—	—	—	—	—	—
» ημιαστικές (5.000 – 9.999)	—	—	—	—	—	—
» ημιαστικές (2.000 – 4.999)	—	—	—	—	—	—
» αγροτικές	9	8	21	—	71	89
Δήμος Λεωνιδίου	14	14	32	—	61	64
Περιοχές αστικές	—	—	—	—	—	—
» ημιαστικές	13	13	29	—	29	64
» ημιαστικές (5.000 – 9.999)	—	—	—	—	—	—
» ημιαστικές (2.000 – 4.999)	13	13	29	—	29	64
Δημοτικό διαμέρισμα Λεωνιδίου	13	13	29	—	29	64
Περιοχές αγροτικές	1	1	3	—	32	—
Δήμος Μαντινείας	14	16	21	7	48	52
Περιοχές αστικές	—	—	—	—	—	—
» ημιαστικές	—	—	—	—	—	—
» ημιαστικές (5.000 – 9.999)	—	—	—	—	—	—
» ημιαστικές (2.000 – 4.999)	—	—	—	—	—	—
» αγροτικές	14	16	21	7	48	52

Πίνακας 1. Γάμοι, γεννήσεις ζώντων και θάνατοι στην Ελλάδα κατά το έτος 2004, κατά τόπο μόνιμης κατοικίας και τόπο του συμβάντος (συνέχεια)

γ) Κατά αστικότητα, πολεοδομικά συγκροτήματα, δήμους και κοινότητες με κεντρικό οικισμό πόλη ή κωμόπολη

Περιοχές αστικές, ημιαστικές, αγροτικές Πολεοδομικά συγκροτήματα Δήμοι και κοινότητες με κεντρικό οικισμό πόλη ή κωμόπολη	Γάμοι κατά τόπο μόνιμης κατοικίας		Γεννήσεις ζώντων κατά τόπο		Θάνατοι κατά τόπο	
	του συζύγου	της συζύγου	μόνιμης κατοικίας της μητέρας	όπου έλαβε χώρα η γέννηση	μόνιμης κατοικίας του θανόντα	όπου συνέβη ο θάνατος
Δήμος Μεγαλόπολης	27	25	67	—	79	114
Περιοχές αστικές	—	—	—	—	—	—
» ημιαστικές	26	25	65	—	40	114
» ημιαστικές (5.000 – 9.999)	—	—	—	—	—	—
» ημιαστικές (2.000 – 4.999)	26	25	65	—	40	114
Δημοτικό διαμέρισμα Μεγαλοπόλεως	26	25	65	—	40	114
Περιοχές αγροτικές	1	—	2	—	39	—
Δήμος Σκουρίτιδας	3	2	8	—	31	36
Περιοχές αστικές	—	—	—	—	—	—
» ημιαστικές	—	—	—	—	—	—
» ημιαστικές (5.000 – 9.999)	—	—	—	—	—	—
» ημιαστικές (2.000 – 4.999)	—	—	—	—	—	—
» αγροτικές	3	2	8	—	31	36
Δήμος Τεγέας	5	10	28	—	65	76
Περιοχές αστικές	—	—	—	—	—	—
» ημιαστικές	—	—	—	—	—	—
» ημιαστικές (5.000 – 9.999)	—	—	—	—	—	—
» ημιαστικές (2.000 – 4.999)	—	—	—	—	—	—
» αγροτικές	5	10	28	—	65	76
Δήμος Τρικολώνων	2	—	1	—	11	21
Περιοχές αστικές	—	—	—	—	—	—
» ημιαστικές	—	—	—	—	—	—
» ημιαστικές (5.000 – 9.999)	—	—	—	—	—	—
» ημιαστικές (2.000 – 4.999)	—	—	—	—	—	—
» αγροτικές	2	—	1	—	11	21
Δήμος Τροπαίων	5	6	13	—	69	87
Περιοχές αστικές	—	—	—	—	—	—
» ημιαστικές	—	—	—	—	—	—
» ημιαστικές (5.000 – 9.999)	—	—	—	—	—	—
» ημιαστικές (2.000 – 4.999)	—	—	—	—	—	—
» αγροτικές	5	6	13	—	69	87
Δήμος Φαλαίσιας	4	1	5	—	46	64
Περιοχές αστικές	—	—	—	—	—	—
» ημιαστικές	—	—	—	—	—	—
» ημιαστικές (5.000 – 9.999)	—	—	—	—	—	—
» ημιαστικές (2.000 – 4.999)	—	—	—	—	—	—
» αγροτικές	4	1	5	—	46	64
Δήμος Φαλάνθου	1	—	2	—	7	17
Περιοχές αστικές	—	—	—	—	—	—
» ημιαστικές	—	—	—	—	—	—
» ημιαστικές (5.000 – 9.999)	—	—	—	—	—	—
» ημιαστικές (2.000 – 4.999)	—	—	—	—	—	—
» αγροτικές	1	—	2	—	7	17
Κοινότητα Κοσμά	—	1	3	—	3	5
Περιοχές αστικές	—	—	—	—	—	—
» ημιαστικές	—	—	—	—	—	—
» ημιαστικές (5.000 – 9.999)	—	—	—	—	—	—
» ημιαστικές (2.000 – 4.999)	—	—	—	—	—	—
» αγροτικές	—	1	3	—	3	5
ΝΟΜΟΣ ΚΟΡΙΝΘΙΑΣ						
Δήμος Κορινθίων	167	136	462	800	306	288
Περιοχές αστικές	152	122	434	800	261	288
Δημοτικό διαμέρισμα Κορίνθου	152	122	434	800	261	288
Περιοχές ημιαστικές	5	5	6	—	18	—
» ημιαστικές (5.000 – 9.999)	—	—	—	—	—	—
» ημιαστικές (2.000 – 4.999)	5	5	6	—	18	—
Δημοτικό διαμέρισμα Αρχαίας Κορίνθου	5	5	6	—	18	—
Περιοχές αγροτικές	10	9	22	—	27	—

Πίνακας 1. Γάμοι, γεννήσεις ζώντων και θάνατοι στην Ελλάδα κατά το έτος 2004, κατά τόπο μόνιμης κατοικίας και τόπο του συμβάντος (συνέχεια)

γ) Κατά αστικότητα, πολεοδομικά συγκροτήματα, δήμους και κοινότητες με κεντρικό οικισμό πόλη ή κωμόπολη

Περιοχές αστικές, ημιαστικές, αγροτικές Πολεοδομικά συγκροτήματα Δήμοι και κοινότητες με κεντρικό οικισμό πόλη ή κωμόπολη	Γάμοι κατά τόπο μόνιμης κατοικίας		Γεννήσεις ζώντων κατά τόπο		Θάνατοι κατά τόπο	
	του συζύγου	της συζύγου	μόνιμης κατοικίας της μητέρας	όπου έλαβε χώρα η γέννηση	μόνιμης κατοικίας του θανόντα	όπου συνέβη ο θάνατος
Δήμος Αγίων Θεοδώρων	17	13	44	—	46	44
Περιοχές αστικές	—	—	—	—	—	—
» ημιαστικές	17	13	44	—	46	44
» ημιαστικές (5.000 – 9.999)	17	13	44	—	46	44
Δημοτικό διαμέρισμα Αγίων Θεοδώρων	17	13	44	—	46	44
Περιοχές ημιαστικές (2.000 – 4.999)	—	—	—	—	—	—
» αγροτικές	—	—	—	—	—	—
Δήμος Ασσου – Λεχαιού	16	21	68	—	54	61
Περιοχές αστικές	—	—	—	—	—	—
» ημιαστικές	2	5	8	—	20	—
» ημιαστικές (5.000 – 9.999)	—	—	—	—	—	—
» ημιαστικές (2.000 – 4.999)	2	5	8	—	20	—
Δημοτικό διαμέρισμα Λεχαιού	2	5	8	—	20	—
Περιοχές αγροτικές	14	16	60	—	34	61
Δήμος Βέλου	22	28	61	1	79	96
Περιοχές αστικές	—	—	—	—	—	—
» ημιαστικές	12	19	56	1	42	96
» ημιαστικές (5.000 – 9.999)	—	—	—	—	—	—
» ημιαστικές (2.000 – 4.999)	12	19	56	1	42	96
Δημοτικό διαμέρισμα Βέλου – Νεράντζης	12	19	56	1	42	96
Περιοχές αγροτικές	10	9	5	—	37	—
Δήμος Βόχας	25	26	89	—	114	121
Περιοχές αστικές	—	—	—	—	—	—
» ημιαστικές	19	18	80	—	81	121
» ημιαστικές (5.000 – 9.999)	—	—	—	—	—	—
» ημιαστικές (2.000 – 4.999)	19	18	80	—	81	121
Δημοτικό διαμέρισμα Βραχατίου	4	7	9	—	31	—
Δημοτικό διαμέρισμα Ζευγολατιού	15	11	71	—	50	121
Περιοχές αγροτικές	6	8	9	—	33	—
Δήμος Ευρωστίνης	20	14	20	—	74	85
Περιοχές αστικές	—	—	—	—	—	—
» ημιαστικές	—	—	—	—	—	—
» ημιαστικές (5.000 – 9.999)	—	—	—	—	—	—
» ημιαστικές (2.000 – 4.999)	—	—	—	—	—	—
» αγροτικές	20	14	20	—	74	85
Δήμος Λουτρακίου – Περαχώρας	58	63	122	2	128	125
Περιοχές αστικές	—	—	—	—	—	—
» ημιαστικές	54	58	118	2	100	125
» ημιαστικές (5.000 – 9.999)	54	58	118	2	100	125
Δημοτικό διαμέρισμα Λουτρακίου – Περαχώρας	54	58	118	2	100	125
Περιοχές ημιαστικές (2.000 – 4.999)	—	—	—	—	—	—
» αγροτικές	4	5	4	—	28	—
Δήμος Νεμέας	27	36	56	—	87	104
Περιοχές αστικές	—	—	—	—	—	—
» ημιαστικές	19	24	56	—	47	104
» ημιαστικές (5.000 – 9.999)	—	—	—	—	—	—
» ημιαστικές (2.000 – 4.999)	19	24	56	—	47	104
Δημοτικό διαμέρισμα Νεμέας	19	24	56	—	47	104
Περιοχές αγροτικές	8	12	—	—	40	—
Δήμος Ξυλοκάστρου	56	55	78	—	187	211
Περιοχές αστικές	—	—	—	—	—	—
» ημιαστικές	28	47	64	—	71	211
» ημιαστικές (5.000 – 9.999)	28	47	64	—	71	211
Δημοτικό διαμέρισμα Ξυλοκάστρου	28	47	64	—	71	211
Περιοχές ημιαστικές (2.000 – 4.999)	—	—	—	—	—	—
» αγροτικές	28	8	14	—	116	—

Πίνακας 1. Γάμοι, γεννήσεις ζώντων και θάνατοι στην Ελλάδα κατά το έτος 2004, κατά τόπο μόνιμης κατοικίας και τόπο του συμβάντος (συνέχεια)

γ) Κατά αστικότητα, πολεοδομικά συγκροτήματα, δήμους και κοινότητες με κεντρικό οικισμό πόλη ή κωμόπολη

Περιοχές αστικές, ημιαστικές, αγροτικές Πολεοδομικά συγκροτήματα Δήμοι και κοινότητες με κεντρικό οικισμό πόλη ή κωμόπολη	Γάμοι κατά τόπο μόνιμης κατοικίας		Γεννήσεις ζώντων κατά τόπο		Θάνατοι κατά τόπο	
	του συζύγου	της συζύγου	μόνιμης κατοικίας της μητέρας	όπου έλαβε χώρα η γέννηση	μόνιμης κατοικίας του θανόντα	όπου συνέβη ο θάνατος
Δήμος Σαρωνικού	16	15	31	—	37	46
Περιοχές αστικές	—	—	—	—	—	—
» ημιαστικές	—	—	—	—	—	—
» ημιαστικές (5.000 – 9.999)	—	—	—	—	—	—
» ημιαστικές (2.000 – 4.999)	—	—	—	—	—	—
» αγροτικές	16	15	31	—	37	46
Δήμος Σικυωνίων	63	65	155	—	228	234
Περιοχές αστικές	—	—	—	—	—	—
» ημιαστικές	39	37	130	—	105	234
» ημιαστικές (5.000 – 9.999)	39	37	130	—	105	234
Δημοτικό διαμέρισμα Σικυώνος	39	37	130	—	105	234
Περιοχές ημιαστικές (2.000 – 4.999)	—	—	—	—	—	—
» αγροτικές	24	28	25	—	123	—
Δήμος Σολυγείας	4	6	22	—	40	41
Περιοχές αστικές	—	—	—	—	—	—
» ημιαστικές	—	—	—	—	—	—
» ημιαστικές (5.000 – 9.999)	—	—	—	—	—	—
» ημιαστικές (2.000 – 4.999)	—	—	—	—	—	—
» αγροτικές	4	6	22	—	40	41
Δήμος Στυμφαλίας	8	11	14	—	45	66
Περιοχές αστικές	—	—	—	—	—	—
» ημιαστικές	—	—	—	—	—	—
» ημιαστικές (5.000 – 9.999)	—	—	—	—	—	—
» ημιαστικές (2.000 – 4.999)	—	—	—	—	—	—
» αγροτικές	8	11	14	—	45	66
Δήμος Τενέας	22	20	43	—	59	75
Περιοχές αστικές	—	—	—	—	—	—
» ημιαστικές	—	—	—	—	—	—
» ημιαστικές (5.000 – 9.999)	—	—	—	—	—	—
» ημιαστικές (2.000 – 4.999)	—	—	—	—	—	—
» αγροτικές	22	20	43	—	59	75
Δήμος Φενεού	5	5	13	—	30	41
Περιοχές αστικές	—	—	—	—	—	—
» ημιαστικές	—	—	—	—	—	—
» ημιαστικές (5.000 – 9.999)	—	—	—	—	—	—
» ημιαστικές (2.000 – 4.999)	—	—	—	—	—	—
» αγροτικές	5	5	13	—	30	41
ΝΟΜΟΣ ΛΑΚΩΝΙΑΣ						
Δήμος Σπάρτης	95	101	247	476	176	159
Περιοχές αστικές	93	100	237	476	154	159
Δημοτικό διαμέρισμα Σπαρτιατών	93	100	237	476	154	159
Περιοχές ημιαστικές	—	—	—	—	—	—
» ημιαστικές (5.000 – 9.999)	—	—	—	—	—	—
» ημιαστικές (2.000 – 4.999)	—	—	—	—	—	—
» αγροτικές	2	1	10	—	22	—
Δήμος Ανατολικής Μάνης	2	1	5	—	24	50
Περιοχές αστικές	—	—	—	—	—	—
» ημιαστικές	—	—	—	—	—	—
» ημιαστικές (5.000 – 9.999)	—	—	—	—	—	—
» ημιαστικές (2.000 – 4.999)	—	—	—	—	—	—
» αγροτικές	2	1	5	—	24	50
Δήμος Ασωπού	10	14	24	—	42	45
Περιοχές αστικές	—	—	—	—	—	—
» ημιαστικές	—	—	—	—	—	—
» ημιαστικές (5.000 – 9.999)	—	—	—	—	—	—
» ημιαστικές (2.000 – 4.999)	—	—	—	—	—	—
» αγροτικές	10	14	24	—	42	45

Πίνακας 1. Γάμοι, γεννήσεις ζώντων και θάνατοι στην Ελλάδα κατά το έτος 2004, κατά τόπο μόνιμης κατοικίας και τόπο του συμβάντος (συνέχεια)

γ) Κατά αστικότητα, πολεοδομικά συγκροτήματα, δήμους και κοινότητες με κεντρικό οικισμό πόλη ή κωμόπολη

Περιοχές αστικές, ημιαστικές, αγροτικές Πολεοδομικά συγκροτήματα Δήμοι και κοινότητες με κεντρικό οικισμό πόλη ή κωμόπολη	Γάμοι κατά τόπο μόνιμης κατοικίας		Γεννήσεις ζώντων κατά τόπο		Θάνατοι κατά τόπο	
	του συζύγου	της συζύγου	μόνιμης κατοικίας της μητέρας	όπου έλαβε χώρα η γέννηση	μόνιμης κατοικίας του θανόντα	όπου συνέβη ο θάνατος
Δήμος Βοΐων	21	18	54	1	98	109
Περιοχές αστικές	—	—	—	—	—	—
» ημιαστικές	12	11	45	1	36	109
» ημιαστικές (5.000 – 9.999)	—	—	—	—	—	—
» ημιαστικές (2.000 – 4.999)	12	11	45	1	36	109
Δημοτικό διαμέρισμα Νεαπόλεως Βοΐων	12	11	45	1	36	109
Περιοχές αγροτικές	9	7	9	—	62	—
Δήμος Γερónθρων	5	4	20	—	26	28
Περιοχές αστικές	—	—	—	—	—	—
» ημιαστικές	—	—	—	—	—	—
» ημιαστικές (5.000 – 9.999)	—	—	—	—	—	—
» ημιαστικές (2.000 – 4.999)	—	—	—	—	—	—
» αγροτικές	5	4	20	—	26	28
Δήμος Γυθειού	22	21	62	—	97	118
Περιοχές αστικές	—	—	—	—	—	—
» ημιαστικές	15	16	58	—	62	118
» ημιαστικές (5.000 – 9.999)	—	—	—	—	—	—
» ημιαστικές (2.000 – 4.999)	15	16	58	—	62	118
Δημοτικό διαμέρισμα Γυθειού	15	16	58	—	62	118
Περιοχές αγροτικές	7	5	4	—	35	—
Δήμος Έλους	14	17	57	—	69	68
Περιοχές αστικές	—	—	—	—	—	—
» ημιαστικές	—	—	—	—	—	—
» ημιαστικές (5.000 – 9.999)	—	—	—	—	—	—
» ημιαστικές (2.000 – 4.999)	—	—	—	—	—	—
» αγροτικές	14	17	57	—	69	68
Δήμος Ζάρακα	3	3	7	—	18	23
Περιοχές αστικές	—	—	—	—	—	—
» ημιαστικές	—	—	—	—	—	—
» ημιαστικές (5.000 – 9.999)	—	—	—	—	—	—
» ημιαστικές (2.000 – 4.999)	—	—	—	—	—	—
» αγροτικές	3	3	7	—	18	23
Δήμος Θεραπνών	7	8	20	—	38	37
Περιοχές αστικές	—	—	—	—	—	—
» ημιαστικές	—	—	—	—	—	—
» ημιαστικές (5.000 – 9.999)	—	—	—	—	—	—
» ημιαστικές (2.000 – 4.999)	—	—	—	—	—	—
» αγροτικές	7	8	20	—	38	37
Δήμος Κροκέων	5	5	17	—	40	41
Περιοχές αστικές	—	—	—	—	—	—
» ημιαστικές	—	—	—	—	—	—
» ημιαστικές (5.000 – 9.999)	—	—	—	—	—	—
» ημιαστικές (2.000 – 4.999)	—	—	—	—	—	—
» αγροτικές	5	5	17	—	40	41
Δήμος Μολάων	14	18	42	90	42	55
Περιοχές αστικές	—	—	—	—	—	—
» ημιαστικές	6	11	31	90	27	55
» ημιαστικές (5.000 – 9.999)	—	—	—	—	—	—
» ημιαστικές (2.000 – 4.999)	6	11	31	90	27	55
Δημοτικό διαμέρισμα Μολάων	6	11	31	90	27	55
Περιοχές αγροτικές	8	7	11	—	15	—
Δήμος Μονεμβασίας	13	10	28	—	34	34
Περιοχές αστικές	—	—	—	—	—	—
» ημιαστικές	—	—	—	—	—	—
» ημιαστικές (5.000 – 9.999)	—	—	—	—	—	—
» ημιαστικές (2.000 – 4.999)	—	—	—	—	—	—
» αγροτικές	13	10	28	—	34	34

Πίνακας 1. Γάμοι, γεννήσεις ζώντων και θάνατοι στην Ελλάδα κατά το έτος 2004, κατά τόπο μόνιμης κατοικίας και τόπο του συμβάντος (συνέχεια)

γ) Κατά αστικότητα, πολεοδομικά συγκροτήματα, δήμους και κοινότητες με κεντρικό οικισμό πόλη ή κωμόπολη

Περιοχές αστικές, ημιαστικές, αγροτικές Πολεοδομικά συγκροτήματα Δήμοι και κοινότητες με κεντρικό οικισμό πόλη ή κωμόπολη	Γάμοι κατά τόπο μόνιμης κατοικίας		Γεννήσεις ζώντων κατά τόπο		Θάνατοι κατά τόπο	
	του συζύγου	της συζύγου	μόνιμης κατοικίας της μητέρας	όπου έλαβε χώρα η γέννηση	μόνιμης κατοικίας του θανόντα	όπου συνέβη ο θάνατος
Δήμος Μυστρά	12	11	21	—	47	58
Περιοχές αστικές	8	7	13	—	25	58
Δημοτικό διαμέρισμα Μαγούλας	8	7	13	—	25	58
Περιοχές ημιαστικές	—	—	—	—	—	—
» ημιαστικές (5.000 – 9.999)	—	—	—	—	—	—
» ημιαστικές (2.000 – 4.999)	—	—	—	—	—	—
» αγροτικές	4	4	8	—	22	—
Δήμος Νιάτων	9	9	10	—	47	45
Περιοχές αστικές	—	—	—	—	—	—
» ημιαστικές	—	—	—	—	—	—
» ημιαστικές (5.000 – 9.999)	—	—	—	—	—	—
» ημιαστικές (2.000 – 4.999)	—	—	—	—	—	—
» αγροτικές	9	9	10	—	47	45
Δήμος Οινούτσος	5	7	4	—	24	41
Περιοχές αστικές	—	—	—	—	—	—
» ημιαστικές	—	—	—	—	—	—
» ημιαστικές (5.000 – 9.999)	—	—	—	—	—	—
» ημιαστικές (2.000 – 4.999)	—	—	—	—	—	—
» αγροτικές	5	7	4	—	24	41
Δήμος Οιτύλου	4	3	27	—	40	98
Περιοχές αστικές	—	—	—	—	—	—
» ημιαστικές	—	—	—	—	—	—
» ημιαστικές (5.000 – 9.999)	—	—	—	—	—	—
» ημιαστικές (2.000 – 4.999)	—	—	—	—	—	—
» αγροτικές	4	3	27	—	40	98
Δήμος Πελλάνας	1	5	11	—	59	57
Περιοχές αστικές	—	—	—	—	—	—
» ημιαστικές	—	—	—	—	—	—
» ημιαστικές (5.000 – 9.999)	—	—	—	—	—	—
» ημιαστικές (2.000 – 4.999)	—	—	—	—	—	—
» αγροτικές	1	5	11	—	59	57
Δήμος Σκάλας	19	20	45	—	57	58
Περιοχές αστικές	—	—	—	—	—	—
» ημιαστικές	19	20	45	—	57	58
» ημιαστικές (5.000 – 9.999)	—	—	—	—	—	—
» ημιαστικές (2.000 – 4.999)	19	20	45	—	57	58
Δημοτικό διαμέρισμα Σκάλας	19	20	45	—	57	58
Περιοχές αγροτικές	—	—	—	—	—	—
Δήμος Σμύνους	3	2	4	—	24	30
Περιοχές αστικές	—	—	—	—	—	—
» ημιαστικές	—	—	—	—	—	—
» ημιαστικές (5.000 – 9.999)	—	—	—	—	—	—
» ημιαστικές (2.000 – 4.999)	—	—	—	—	—	—
» αγροτικές	3	2	4	—	24	30
Δήμος Φαρίδος	3	—	17	—	5	—
Περιοχές αστικές	—	—	—	—	—	—
» ημιαστικές	—	—	—	—	—	—
» ημιαστικές (5.000 – 9.999)	—	—	—	—	—	—
» ημιαστικές (2.000 – 4.999)	—	—	—	—	—	—
» αγροτικές	3	—	17	—	5	—
Κοινότητα Ελαφονήσου	2	1	4	—	7	8
Περιοχές αστικές	—	—	—	—	—	—
» ημιαστικές	—	—	—	—	—	—
» ημιαστικές (5.000 – 9.999)	—	—	—	—	—	—
» ημιαστικές (2.000 – 4.999)	—	—	—	—	—	—
» αγροτικές	2	1	4	—	7	8
Κοινότητα Καρυών	—	—	4	—	13	14
Περιοχές αστικές	—	—	—	—	—	—
» ημιαστικές	—	—	—	—	—	—
» ημιαστικές (5.000 – 9.999)	—	—	—	—	—	—
» ημιαστικές (2.000 – 4.999)	—	—	—	—	—	—
» αγροτικές	—	—	4	—	13	14

Πίνακας 1. Γάμοι, γεννήσεις ζώντων και θάνατοι στην Ελλάδα κατά το έτος 2004, κατά τόπο μόνιμης κατοικίας και τόπο του συμβάντος (συνέχεια)

γ) Κατά αστικότητα, πολεοδομικά συγκροτήματα, δήμους και κοινότητες με κεντρικό οικισμό πόλη ή κωμόπολη

Περιοχές αστικές, ημιαστικές, αγροτικές Πολεοδομικά συγκροτήματα Δήμοι και κοινότητες με κεντρικό οικισμό πόλη ή κωμόπολη	Γάμοι κατά τόπο μόνιμης κατοικίας		Γεννήσεις ζώντων κατά τόπο		Θάνατοι κατά τόπο	
	του συζύγου	της συζύγου	μόνιμης κατοικίας της μητέρας	όπου έλαβε χώρα η γέννηση	μόνιμης κατοικίας του θανόντα	όπου συνέβη ο θάνατος
ΝΟΜΟΣ ΜΕΣΣΗΝΙΑΣ						
Δήμος Καλαμάτας	305	284	678	1.225	551	491
Περιοχές αστικές	298	281	654	1.225	515	491
Δημοτικό διαμέρισμα Καλαμάτας	285	274	604	1.225	493	491
Δημοτικό διαμέρισμα Ασπροχώματος	4	1	24	—	13	—
Δημοτικό διαμέρισμα Βέργας	6	4	22	—	5	—
Δημοτικό διαμέρισμα Μικράς Μαντινείας	3	2	4	—	4	—
Περιοχές ημιαστικές	—	—	—	—	—	—
» ημιαστικές (5.000 – 9.999)	—	—	—	—	—	—
» ημιαστικές (2.000 – 4.999)	—	—	—	—	—	—
» αγροτικές	7	3	24	—	36	—
Δήμος Αβίας	4	8	21	—	19	26
Περιοχές αστικές	3	3	6	—	2	—
Δημοτικό διαμέρισμα Αβίας	3	3	6	—	2	—
Περιοχές ημιαστικές	—	—	—	—	—	—
» ημιαστικές (5.000 – 9.999)	—	—	—	—	—	—
» ημιαστικές (2.000 – 4.999)	—	—	—	—	—	—
» αγροτικές	1	5	15	—	17	26
Δήμος Αετού	4	3	9	—	50	70
Περιοχές αστικές	—	—	—	—	—	—
» ημιαστικές	—	—	—	—	—	—
» ημιαστικές (5.000 – 9.999)	—	—	—	—	—	—
» ημιαστικές (2.000 – 4.999)	—	—	—	—	—	—
» αγροτικές	4	3	9	—	50	70
Δήμος Αιπείας	4	8	17	—	30	34
Περιοχές αστικές	—	—	—	—	—	—
» ημιαστικές	—	—	—	—	—	—
» ημιαστικές (5.000 – 9.999)	—	—	—	—	—	—
» ημιαστικές (2.000 – 4.999)	—	—	—	—	—	—
» αγροτικές	4	8	17	—	30	34
Δήμος Ανδανίας	5	7	9	—	54	68
Περιοχές αστικές	—	—	—	—	—	—
» ημιαστικές	—	—	—	—	—	—
» ημιαστικές (5.000 – 9.999)	—	—	—	—	—	—
» ημιαστικές (2.000 – 4.999)	—	—	—	—	—	—
» αγροτικές	5	7	9	—	54	68
Δήμος Ανδρούσας	5	6	15	—	47	58
Περιοχές αστικές	—	—	—	—	—	—
» ημιαστικές	—	—	—	—	—	—
» ημιαστικές (5.000 – 9.999)	—	—	—	—	—	—
» ημιαστικές (2.000 – 4.999)	—	—	—	—	—	—
» αγροτικές	5	6	15	—	47	58
Δήμος Άριος	5	6	20	—	36	41
Περιοχές αστικές	—	—	—	—	—	—
» ημιαστικές	—	—	—	—	—	—
» ημιαστικές (5.000 – 9.999)	—	—	—	—	—	—
» ημιαστικές (2.000 – 4.999)	—	—	—	—	—	—
» αγροτικές	5	6	20	—	36	41
Δήμος Αριστομένους	6	7	11	—	48	68
Περιοχές αστικές	—	—	—	—	—	—
» ημιαστικές	—	—	—	—	—	—
» ημιαστικές (5.000 – 9.999)	—	—	—	—	—	—
» ημιαστικές (2.000 – 4.999)	—	—	—	—	—	—
» αγροτικές	6	7	11	—	48	68
Δήμος Αρφάρων	8	9	20	—	49	63
Περιοχές αστικές	—	—	—	—	—	—
» ημιαστικές	—	—	—	—	—	—
» ημιαστικές (5.000 – 9.999)	—	—	—	—	—	—
» ημιαστικές (2.000 – 4.999)	—	—	—	—	—	—
» αγροτικές	8	9	20	—	49	63

Πίνακας 1. Γάμοι, γεννήσεις ζώντων και θάνατοι στην Ελλάδα κατά το έτος 2004, κατά τόπο μόνιμης κατοικίας και τόπο του συμβάντος (συνέχεια)

γ) Κατά αστικότητα, πολεοδομικά συγκροτήματα, δήμους και κοινότητες με κεντρικό οικισμό πόλη ή κωμόπολη

Περιοχές αστικές, ημιαστικές, αγροτικές Πολεοδομικά συγκροτήματα Δήμοι και κοινότητες με κεντρικό οικισμό πόλη ή κωμόπολη	Γάμοι κατά τόπο μόνιμης κατοικίας		Γεννήσεις ζώντων κατά τόπο		Θάνατοι κατά τόπο	
	του συζύγου	της συζύγου	μόνιμης κατοικίας της μητέρας	όπου έλαβε χώρα η γέννηση	μόνιμης κατοικίας του θανόντα	όπου συνέβη ο θάνατος
Δήμος Αυλώνα	1	2	5	—	34	43
Περιοχές αστικές	—	—	—	—	—	—
» ημιαστικές	—	—	—	—	—	—
» ημιαστικές (5.000 – 9.999)	—	—	—	—	—	—
» ημιαστικές (2.000 – 4.999)	—	—	—	—	—	—
» αγροτικές	1	2	5	—	34	43
Δήμος Βουφράδων	1	—	3	—	28	34
Περιοχές αστικές	—	—	—	—	—	—
» ημιαστικές	—	—	—	—	—	—
» ημιαστικές (5.000 – 9.999)	—	—	—	—	—	—
» ημιαστικές (2.000 – 4.999)	—	—	—	—	—	—
» αγροτικές	1	—	3	—	28	34
Δήμος Γαργαλιάνων	26	27	58	—	92	118
Περιοχές αστικές	—	—	—	—	—	—
» ημιαστικές	22	21	38	—	62	118
» ημιαστικές (5.000 – 9.999)	22	21	38	—	62	118
Δημοτικό διαμέρισμα Γαργαλιάνων	22	21	38	—	62	118
Περιοχές ημιαστικές (2.000 – 4.999)	—	—	—	—	—	—
» αγροτικές	4	6	20	—	30	—
Δήμος Δωρίου	2	2	11	—	48	71
Περιοχές αστικές	—	—	—	—	—	—
» ημιαστικές	—	—	—	—	—	—
» ημιαστικές (5.000 – 9.999)	—	—	—	—	—	—
» ημιαστικές (2.000 – 4.999)	—	—	—	—	—	—
» αγροτικές	2	2	11	—	48	71
Δήμος Είρας	—	—	1	—	11	18
Περιοχές αστικές	—	—	—	—	—	—
» ημιαστικές	—	—	—	—	—	—
» ημιαστικές (5.000 – 9.999)	—	—	—	—	—	—
» ημιαστικές (2.000 – 4.999)	—	—	—	—	—	—
» αγροτικές	—	—	1	—	11	18
Δήμος Θουρίας	7	11	21	—	45	52
Περιοχές αστικές	—	—	—	—	—	—
» ημιαστικές	—	—	—	—	—	—
» ημιαστικές (5.000 – 9.999)	—	—	—	—	—	—
» ημιαστικές (2.000 – 4.999)	—	—	—	—	—	—
» αγροτικές	7	11	21	—	45	52
Δήμος Ιθώμης	7	7	10	—	42	56
Περιοχές αστικές	—	—	—	—	—	—
» ημιαστικές	—	—	—	—	—	—
» ημιαστικές (5.000 – 9.999)	—	—	—	—	—	—
» ημιαστικές (2.000 – 4.999)	—	—	—	—	—	—
» αγροτικές	7	7	10	—	42	56
Δήμος Κορώνης	12	12	34	—	57	58
Περιοχές αστικές	—	—	—	—	—	—
» ημιαστικές	—	—	—	—	—	—
» ημιαστικές (5.000 – 9.999)	—	—	—	—	—	—
» ημιαστικές (2.000 – 4.999)	—	—	—	—	—	—
» αγροτικές	12	12	34	—	57	58
Δήμος Κυπαρισσίας	31	30	57	41	75	92
Περιοχές αστικές	—	—	—	—	—	—
» ημιαστικές	30	27	50	41	55	92
» ημιαστικές (5.000 – 9.999)	—	—	—	—	—	—
» ημιαστικές (2.000 – 4.999)	30	27	50	41	55	92
Δημοτικό διαμέρισμα Κυπαρισσίας	30	27	50	41	55	92
Περιοχές αγροτικές	1	3	7	—	20	—

Πίνακας 1. Γάμοι, γεννήσεις ζώντων και θάνατοι στην Ελλάδα κατά το έτος 2004, κατά τόπο μόνιμης κατοικίας και τόπο του συμβάντος (συνέχεια)

γ) Κατά αστικότητα, πολεοδομικά συγκροτήματα, δήμους και κοινότητες με κεντρικό οικισμό πόλη ή κωμόπολη

Περιοχές αστικές, ημιαστικές, αγροτικές Πολεοδομικά συγκροτήματα Δήμοι και κοινότητες με κεντρικό οικισμό πόλη ή κωμόπολη	Γάμοι κατά τόπο μόνιμης κατοικίας		Γεννήσεις ζώντων κατά τόπο		Θάνατοι κατά τόπο	
	του συζύγου	της συζύγου	μόνιμης κατοικίας της μητέρας	όπου έλαβε χώρα η γέννηση	μόνιμης κατοικίας του θανόντα	όπου συνέβη ο θάνατος
Δήμος Λεύκτρου	10	9	30	—	58	77
Περιοχές αστικές	—	—	—	—	—	—
» ημιαστικές	—	—	—	—	—	—
» ημιαστικές (5.000 – 9.999)	—	—	—	—	—	—
» ημιαστικές (2.000 – 4.999)	—	—	—	—	—	—
» αγροτικές	10	9	30	—	58	77
Δήμος Μεθώνης	8	7	25	—	34	38
Περιοχές αστικές	—	—	—	—	—	—
» ημιαστικές	—	—	—	—	—	—
» ημιαστικές (5.000 – 9.999)	—	—	—	—	—	—
» ημιαστικές (2.000 – 4.999)	—	—	—	—	—	—
» αγροτικές	8	7	25	—	34	38
Δήμος Μελιγαλά	7	9	22	—	58	77
Περιοχές αστικές	—	—	—	—	—	—
» ημιαστικές	—	—	—	—	—	—
» ημιαστικές (5.000 – 9.999)	—	—	—	—	—	—
» ημιαστικές (2.000 – 4.999)	—	—	—	—	—	—
» αγροτικές	7	9	22	—	58	77
Δήμος Μεσσήνης	28	31	95	—	118	134
Περιοχές αστικές	—	—	—	—	—	—
» ημιαστικές	22	27	84	—	70	134
» ημιαστικές (5.000 – 9.999)	22	27	84	—	70	134
Δημοτικό διαμέρισμα Μεσσήνης	22	27	84	—	70	134
Περιοχές ημιαστικές (2.000 – 4.999)	—	—	—	—	—	—
» αγροτικές	6	4	11	—	48	—
Δήμος Νέστορος	6	6	22	—	59	74
Περιοχές αστικές	—	—	—	—	—	—
» ημιαστικές	6	5	18	—	33	74
» ημιαστικές (5.000 – 9.999)	—	—	—	—	—	—
» ημιαστικές (2.000 – 4.999)	6	5	18	—	33	74
Δημοτικό διαμέρισμα Χώρας	6	5	18	—	33	74
Περιοχές αγροτικές	—	1	4	—	26	—
Δήμος Οιχαλίας	5	4	11	—	43	55
Περιοχές αστικές	—	—	—	—	—	—
» ημιαστικές	—	—	—	—	—	—
» ημιαστικές (5.000 – 9.999)	—	—	—	—	—	—
» ημιαστικές (2.000 – 4.999)	—	—	—	—	—	—
» αγροτικές	5	4	11	—	43	55
Δήμος Παπαφλέσσα	1	1	6	—	23	27
Περιοχές αστικές	—	—	—	—	—	—
» ημιαστικές	—	—	—	—	—	—
» ημιαστικές (5.000 – 9.999)	—	—	—	—	—	—
» ημιαστικές (2.000 – 4.999)	—	—	—	—	—	—
» αγροτικές	1	1	6	—	23	27
Δήμος Πεταλιδίου	7	9	22	—	64	79
Περιοχές αστικές	—	—	—	—	—	—
» ημιαστικές	—	—	—	—	—	—
» ημιαστικές (5.000 – 9.999)	—	—	—	—	—	—
» ημιαστικές (2.000 – 4.999)	—	—	—	—	—	—
» αγροτικές	7	9	22	—	64	79
Δήμος Πύλου	8	9	49	—	82	91
Περιοχές αστικές	—	—	—	—	—	—
» ημιαστικές	—	—	—	—	—	—
» ημιαστικές (5.000 – 9.999)	—	—	—	—	—	—
» ημιαστικές (2.000 – 4.999)	—	—	—	—	—	—
» αγροτικές	8	9	49	—	82	91

Πίνακας 1. Γάμοι, γεννήσεις ζώντων και θάνατοι στην Ελλάδα κατά το έτος 2004, κατά τόπο μόνιμης κατοικίας και τόπο του συμβάντος (συνέχεια)

γ) Κατά αστικότητα, πολεοδομικά συγκροτήματα, δήμους και κοινότητες με κεντρικό οικισμό πόλη ή κωμόπολη

Περιοχές αστικές, ημιαστικές, αγροτικές Πολεοδομικά συγκροτήματα Δήμοι και κοινότητες με κεντρικό οικισμό πόλη ή κωμόπολη	Γάμοι κατά τόπο μόνιμης κατοικίας		Γεννήσεις ζώντων κατά τόπο		Θάνατοι κατά τόπο	
	του συζύγου	της συζύγου	μόνιμης κατοικίας της μητέρας	όπου έλαβε χώρα η γέννηση	μόνιμης κατοικίας του θανόντα	όπου συνέβη ο θάνατος
Δήμος Φιλιατρών	21	16	41	1	76	82
Περιοχές αστικές	—	—	—	—	—	—
» ημιαστικές	20	15	35	1	67	82
» ημιαστικές (5.000 – 9.999)	20	15	35	1	67	82
Δημοτικό διαμέρισμα Φιλιατρών	20	15	35	1	67	82
Περιοχές ημιαστικές (2.000 – 4.999)	—	—	—	—	—	—
» αγροτικές	1	1	6	—	9	—
Δήμος Χιλιχωριών	7	8	17	—	53	62
Περιοχές αστικές	—	—	—	—	—	—
» ημιαστικές	—	—	—	—	—	—
» ημιαστικές (5.000 – 9.999)	—	—	—	—	—	—
» ημιαστικές (2.000 – 4.999)	—	—	—	—	—	—
» αγροτικές	7	8	17	—	53	62
Κοινότητα Τρικόρφου	2	—	3	—	9	15
Περιοχές αστικές	—	—	—	—	—	—
» ημιαστικές	—	—	—	—	—	—
» ημιαστικές (5.000 – 9.999)	—	—	—	—	—	—
» ημιαστικές (2.000 – 4.999)	—	—	—	—	—	—
» αγροτικές	2	—	3	—	9	15
Κοινότητα Τριπύλας	—	—	2	—	7	11
Περιοχές αστικές	—	—	—	—	—	—
» ημιαστικές	—	—	—	—	—	—
» ημιαστικές (5.000 – 9.999)	—	—	—	—	—	—
» ημιαστικές (2.000 – 4.999)	—	—	—	—	—	—
» αγροτικές	—	—	2	—	7	11
ΒΟΡΕΙΟ ΑΙΓΑΙΟ						
ΝΟΜΟΣ ΛΕΣΒΟΥ						
Δήμος Μυτιλήνης	159	173	391	655	319	356
Περιοχές αστικές	138	164	342	655	263	356
Δημοτικό διαμέρισμα Μυτιλήνης	138	164	342	655	263	356
Περιοχές ημιαστικές	—	—	—	—	—	—
» ημιαστικές (5.000 – 9.999)	—	—	—	—	—	—
» ημιαστικές (2.000 – 4.999)	—	—	—	—	—	—
» αγροτικές	21	9	49	—	56	—
Δήμος Αγίας Παρασκευής	9	8	19	—	32	32
Περιοχές αστικές	—	—	—	—	—	—
» ημιαστικές	9	8	17	—	32	32
» ημιαστικές (5.000 – 9.999)	—	—	—	—	—	—
» ημιαστικές (2.000 – 4.999)	9	8	17	—	32	32
Δημοτικό διαμέρισμα Αγίας Παρασκευής	9	8	17	—	32	32
Περιοχές αγροτικές	—	—	2	—	—	—
Δήμος Αγιάσου	16	12	23	—	47	46
Περιοχές αστικές	—	—	—	—	—	—
» ημιαστικές	16	12	23	—	47	46
» ημιαστικές (5.000 – 9.999)	—	—	—	—	—	—
» ημιαστικές (2.000 – 4.999)	16	12	23	—	47	46
Δημοτικό διαμέρισμα Αγιάσου	16	12	23	—	47	46
Περιοχές αγροτικές	—	—	—	—	—	—
Δήμος Ατσίκης	5	8	15	—	29	28
Περιοχές αστικές	—	—	—	—	—	—
» ημιαστικές	—	—	—	—	—	—
» ημιαστικές (5.000 – 9.999)	—	—	—	—	—	—
» ημιαστικές (2.000 – 4.999)	—	—	—	—	—	—
» αγροτικές	5	8	15	—	29	28
Δήμος Γέρας	21	29	58	—	91	88
Περιοχές αστικές	—	—	—	—	—	—
» ημιαστικές	—	—	—	—	—	—
» ημιαστικές (5.000 – 9.999)	—	—	—	—	—	—
» ημιαστικές (2.000 – 4.999)	—	—	—	—	—	—
» αγροτικές	21	29	58	—	91	88

Πίνακας 1. Γάμοι, γεννήσεις ζώντων και θάνατοι στην Ελλάδα κατά το έτος 2004, κατά τόπο μόνιμης κατοικίας και τόπο του συμβάντος (συνέχεια)

γ) Κατά αστικότητα, πολεοδομικά συγκροτήματα, δήμους και κοινότητες με κεντρικό οικισμό πόλη ή κωμόπολη

Περιοχές αστικές, ημιαστικές, αγροτικές Πολεοδομικά συγκροτήματα Δήμοι και κοινότητες με κεντρικό οικισμό πόλη ή κωμόπολη	Γάμοι κατά τόπο μόνιμης κατοικίας		Γεννήσεις ζώντων κατά τόπο		Θάνατοι κατά τόπο	
	του συζύγου	της συζύγου	μόνιμης κατοικίας της μητέρας	όπου έλαβε χώρα η γέννηση	μόνιμης κατοικίας του θανόντα	όπου συνέβη ο θάνατος
Δήμος Ερεσού – Αντίσσης	14	14	36	1	57	60
Περιοχές αστικές	—	—	—	—	—	—
» ημιαστικές	—	—	—	—	—	—
» ημιαστικές (5.000 – 9.999)	—	—	—	—	—	—
» ημιαστικές (2.000 – 4.999)	—	—	—	—	—	—
» αγροτικές	14	14	36	1	57	60
Δήμος Ευεργετούλα	16	14	25	—	52	48
Περιοχές αστικές	—	—	—	—	—	—
» ημιαστικές	—	—	—	—	—	—
» ημιαστικές (5.000 – 9.999)	—	—	—	—	—	—
» ημιαστικές (2.000 – 4.999)	—	—	—	—	—	—
» αγροτικές	16	14	25	—	52	48
Δήμος Καλλονής	30	21	69	—	103	106
Περιοχές αστικές	—	—	—	—	—	—
» ημιαστικές	—	—	—	—	—	—
» ημιαστικές (5.000 – 9.999)	—	—	—	—	—	—
» ημιαστικές (2.000 – 4.999)	—	—	—	—	—	—
» αγροτικές	30	21	69	—	103	106
Δήμος Λουτροπόλεως Θέρμης	13	13	29	2	36	32
Περιοχές αστικές	—	—	—	—	—	—
» ημιαστικές	—	—	—	—	—	—
» ημιαστικές (5.000 – 9.999)	—	—	—	—	—	—
» ημιαστικές (2.000 – 4.999)	—	—	—	—	—	—
» αγροτικές	13	13	29	2	36	32
Δήμος Μανταμάδου	3	5	18	—	56	56
Περιοχές αστικές	—	—	—	—	—	—
» ημιαστικές	—	—	—	—	—	—
» ημιαστικές (5.000 – 9.999)	—	—	—	—	—	—
» ημιαστικές (2.000 – 4.999)	—	—	—	—	—	—
» αγροτικές	3	5	18	—	56	56
Δήμος Μήθυμνας	8	8	18	—	27	27
Περιοχές αστικές	—	—	—	—	—	—
» ημιαστικές	—	—	—	—	—	—
» ημιαστικές (5.000 – 9.999)	—	—	—	—	—	—
» ημιαστικές (2.000 – 4.999)	—	—	—	—	—	—
» αγροτικές	8	8	18	—	27	27
Δήμος Μούδρου	8	7	18	—	81	87
Περιοχές αστικές	—	—	—	—	—	—
» ημιαστικές	—	—	—	—	—	—
» ημιαστικές (5.000 – 9.999)	—	—	—	—	—	—
» ημιαστικές (2.000 – 4.999)	—	—	—	—	—	—
» αγροτικές	8	7	18	—	81	87
Δήμος Μύρινας	53	45	89	68	86	81
Περιοχές αστικές	—	—	—	—	—	—
» ημιαστικές	49	41	74	68	62	81
» ημιαστικές (5.000 – 9.999)	—	—	—	—	—	—
» ημιαστικές (2.000 – 4.999)	49	41	74	68	62	81
Δημοτικό διαμέρισμα Μυριναίων	49	41	74	68	62	81
Περιοχές αγροτικές	4	4	15	—	24	—
Δήμος Νέας Κούταλης	9	10	9	—	30	28
Περιοχές αστικές	—	—	—	—	—	—
» ημιαστικές	—	—	—	—	—	—
» ημιαστικές (5.000 – 9.999)	—	—	—	—	—	—
» ημιαστικές (2.000 – 4.999)	—	—	—	—	—	—
» αγροτικές	9	10	9	—	30	28

Πίνακας 1. Γάμοι, γεννήσεις ζώντων και θάνατοι στην Ελλάδα κατά το έτος 2004, κατά τόπο μόνιμης κατοικίας και τόπο του συμβάντος (συνέχεια)

γ) Κατά αστικότητα, πολεοδομικά συγκροτήματα, δήμους και κοινότητες με κεντρικό οικισμό πόλη ή κωμόπολη

Περιοχές αστικές, ημιαστικές, αγροτικές Πολεοδομικά συγκροτήματα Δήμοι και κοινότητες με κεντρικό οικισμό πόλη ή κωμόπολη	Γάμοι κατά τόπο μόνιμης κατοικίας		Γεννήσεις ζώντων κατά τόπο		Θάνατοι κατά τόπο	
	του συζύγου	της συζύγου	μόνιμης κατοικίας της μητέρας	όπου έλαβε χώρα η γέννηση	μόνιμης κατοικίας του θανόντα	όπου συνέβη ο θάνατος
Δήμος Πέτρας	10	12	29	—	46	46
Περιοχές αστικές	—	—	—	—	—	—
» ημιαστικές	—	—	—	—	—	—
» ημιαστικές (5.000 – 9.999)	—	—	—	—	—	—
» ημιαστικές (2.000 – 4.999)	—	—	—	—	—	—
» αγροτικές	10	12	29	—	46	46
Δήμος Πλωμαρίου	14	10	34	—	126	117
Περιοχές αστικές	—	—	—	—	—	—
» ημιαστικές	11	9	23	—	67	117
» ημιαστικές (5.000 – 9.999)	—	—	—	—	—	—
» ημιαστικές (2.000 – 4.999)	11	9	23	—	67	117
Δημοτικό διαμέρισμα Πλωμαρίου	11	9	23	—	67	117
Περιοχές αγροτικές	3	1	11	—	59	—
Δήμος Πολιχνίτου	17	12	41	—	90	82
Περιοχές αστικές	—	—	—	—	—	—
» ημιαστικές	11	8	29	—	56	82
» ημιαστικές (5.000 – 9.999)	—	—	—	—	—	—
» ημιαστικές (2.000 – 4.999)	11	8	29	—	56	82
Δημοτικό διαμέρισμα Πολιχνίτου	11	8	29	—	56	82
Περιοχές αγροτικές	6	4	12	—	34	—
Κοινότητα Αγίου Ευστράτιου	—	—	2	—	5	5
Περιοχές αστικές	—	—	—	—	—	—
» ημιαστικές	—	—	—	—	—	—
» ημιαστικές (5.000 – 9.999)	—	—	—	—	—	—
» ημιαστικές (2.000 – 4.999)	—	—	—	—	—	—
» αγροτικές	—	—	2	—	5	5
ΝΟΜΟΣ ΣΑΜΟΥ						
Δήμος Βαθέος	62	69	106	219	129	147
Περιοχές αστικές	—	—	—	—	—	—
» ημιαστικές	48	55	93	219	87	147
» ημιαστικές (5.000 – 9.999)	38	42	74	219	70	147
Δημοτικό διαμέρισμα Σαμίων	38	42	74	219	70	147
Περιοχές ημιαστικές (2.000 – 4.999)	10	13	19	—	17	—
Δημοτικό διαμέρισμα Βαθέος	10	13	19	—	17	—
Περιοχές αγροτικές	14	14	13	—	42	—
Δήμος Αγίου Κήρυκου	13	10	21	8	47	45
Περιοχές αστικές	—	—	—	—	—	—
» ημιαστικές	—	—	—	—	—	—
» ημιαστικές (5.000 – 9.999)	—	—	—	—	—	—
» ημιαστικές (2.000 – 4.999)	—	—	—	—	—	—
» αγροτικές	13	10	21	8	47	45
Δήμος Ευδήλου	10	7	12	—	37	44
Περιοχές αστικές	—	—	—	—	—	—
» ημιαστικές	—	—	—	—	—	—
» ημιαστικές (5.000 – 9.999)	—	—	—	—	—	—
» ημιαστικές (2.000 – 4.999)	—	—	—	—	—	—
» αγροτικές	10	7	12	—	37	44
Δήμος Καρλοβασίων	43	40	75	—	121	114
Περιοχές αστικές	—	—	—	—	—	—
» ημιαστικές	32	28	62	—	74	114
» ημιαστικές (5.000 – 9.999)	32	28	62	—	74	114
Δημοτικό διαμέρισμα Καρλοβασίων	32	28	62	—	74	114
Περιοχές ημιαστικές (2.000 – 4.999)	—	—	—	—	—	—
» αγροτικές	11	12	13	—	47	—
Δήμος Μαραθοκάμπου	9	9	19	—	47	47
Περιοχές αστικές	—	—	—	—	—	—
» ημιαστικές	—	—	—	—	—	—
» ημιαστικές (5.000 – 9.999)	—	—	—	—	—	—
» ημιαστικές (2.000 – 4.999)	—	—	—	—	—	—
» αγροτικές	9	9	19	—	47	47

Πίνακας 1. Γάμοι, γεννήσεις ζώντων και θάνατοι στην Ελλάδα κατά το έτος 2004, κατά τόπο μόνιμης κατοικίας και τόπο του συμβάντος (συνέχεια)

γ) Κατά αστικότητα, πολεοδομικά συγκροτήματα, δήμους και κοινότητες με κεντρικό οικισμό πόλη ή κωμόπολη

Περιοχές αστικές, ημιαστικές, αγροτικές Πολεοδομικά συγκροτήματα Δήμοι και κοινότητες με κεντρικό οικισμό πόλη ή κωμόπολη	Γάμοι κατά τόπο μόνιμης κατοικίας		Γεννήσεις ζώντων κατά τόπο		Θάνατοι κατά τόπο	
	του συζύγου	της συζύγου	μόνιμης κατοικίας της μητέρας	όπου έλαβε χώρα η γέννηση	μόνιμης κατοικίας του θανόντα	όπου συνέβη ο θάνατος
Δήμος Πυθαγορείου	28	31	54	—	107	105
Περιοχές αστικές	—	—	—	—	—	—
» ημιαστικές	5	7	14	—	20	—
» ημιαστικές (5.000 – 9.999)	—	—	—	—	—	—
» ημιαστικές (2.000 – 4.999)	5	7	14	—	20	—
Δημοτικό διαμέρισμα Μυτιληνίων	5	7	14	—	20	—
Περιοχές αγροτικές	23	24	40	—	87	105
Δήμος Ραχών	11	9	17	—	19	24
Περιοχές αστικές	—	—	—	—	—	—
» ημιαστικές	—	—	—	—	—	—
» ημιαστικές (5.000 – 9.999)	—	—	—	—	—	—
» ημιαστικές (2.000 – 4.999)	—	—	—	—	—	—
» αγροτικές	11	9	17	—	19	24
Δήμος Φούρνων Κορσεών	3	2	5	—	15	14
Περιοχές αστικές	—	—	—	—	—	—
» ημιαστικές	—	—	—	—	—	—
» ημιαστικές (5.000 – 9.999)	—	—	—	—	—	—
» ημιαστικές (2.000 – 4.999)	—	—	—	—	—	—
» αγροτικές	3	2	5	—	15	14
ΝΟΜΟΣ ΧΙΟΥ						
Δήμος Χίου	139	139	280	419	261	255
Περιοχές αστικές	139	139	280	419	261	255
Δημοτικό διαμέρισμα Χίου	139	139	280	419	261	255
Περιοχές ημιαστικές	—	—	—	—	—	—
» ημιαστικές (5.000 – 9.999)	—	—	—	—	—	—
» ημιαστικές (2.000 – 4.999)	—	—	—	—	—	—
» αγροτικές	—	—	—	—	—	—
Δήμος Αγίου Μηνά	10	13	16	1	23	25
Περιοχές αστικές	10	12	16	1	17	25
Δημοτικό διαμέρισμα Θυμιανών	10	12	16	1	17	25
Περιοχές ημιαστικές	—	—	—	—	—	—
» ημιαστικές (5.000 – 9.999)	—	—	—	—	—	—
» ημιαστικές (2.000 – 4.999)	—	—	—	—	—	—
» αγροτικές	—	1	—	—	6	—
Δήμος Αράνης	—	—	2	—	19	19
Περιοχές αστικές	—	—	—	—	—	—
» ημιαστικές	—	—	—	—	—	—
» ημιαστικές (5.000 – 9.999)	—	—	—	—	—	—
» ημιαστικές (2.000 – 4.999)	—	—	—	—	—	—
» αγροτικές	—	—	2	—	19	19
Δήμος Ιωνίας	13	7	29	3	59	57
Περιοχές αστικές	—	—	—	—	—	—
» ημιαστικές	—	—	—	—	—	—
» ημιαστικές (5.000 – 9.999)	—	—	—	—	—	—
» ημιαστικές (2.000 – 4.999)	—	—	—	—	—	—
» αγροτικές	13	7	29	3	59	57
Δήμος Καμποχώρων	11	10	17	—	29	38
Περιοχές αστικές	—	—	—	—	—	—
» ημιαστικές	—	—	—	—	—	—
» ημιαστικές (5.000 – 9.999)	—	—	—	—	—	—
» ημιαστικές (2.000 – 4.999)	—	—	—	—	—	—
» αγροτικές	11	10	17	—	29	38
Δήμος Καρδαμύλων	13	13	20	—	29	32
Περιοχές αστικές	—	—	—	—	—	—
» ημιαστικές	—	—	—	—	—	—
» ημιαστικές (5.000 – 9.999)	—	—	—	—	—	—
» ημιαστικές (2.000 – 4.999)	—	—	—	—	—	—
» αγροτικές	13	13	20	—	29	32

Πίνακας 1. Γάμοι, γεννήσεις ζώντων και θάνατοι στην Ελλάδα κατά το έτος 2004, κατά τόπο μόνιμης κατοικίας και τόπο του συμβάντος (συνέχεια)

γ) Κατά αστικότητα, πολεοδομικά συγκροτήματα, δήμους και κοινότητες με κεντρικό οικισμό πόλη ή κωμόπολη

Περιοχές αστικές, ημιαστικές, αγροτικές Πολεοδομικά συγκροτήματα Δήμοι και κοινότητες με κεντρικό οικισμό πόλη ή κωμόπολη	Γάμοι κατά τόπο μόνιμης κατοικίας		Γεννήσεις ζώντων κατά τόπο		Θάνατοι κατά τόπο	
	του συζύγου	της συζύγου	μόνιμης κατοικίας της μητέρας	όπου έλαβε χώρα η γέννηση	μόνιμης κατοικίας του θανόντα	όπου συνέβη ο θάνατος
Δήμος Μαστιχοχωριών	8	8	22	—	90	89
Περιοχές αστικές	—	—	—	—	—	—
» ημιαστικές	—	—	—	—	—	—
» ημιαστικές (5.000 – 9.999)	—	—	—	—	—	—
» ημιαστικές (2.000 – 4.999)	—	—	—	—	—	—
» αγροτικές	8	8	22	—	90	89
Δήμος Οινουσσών	2	3	4	—	2	4
Περιοχές αστικές	—	—	—	—	—	—
» ημιαστικές	—	—	—	—	—	—
» ημιαστικές (5.000 – 9.999)	—	—	—	—	—	—
» ημιαστικές (2.000 – 4.999)	—	—	—	—	—	—
» αγροτικές	2	3	4	—	2	4
Δήμος Ομηρούπολης	41	32	63	1	108	107
Περιοχές αστικές	37	28	63	1	108	107
Δημοτικό διαμέρισμα Ομηρούπολης	37	28	63	1	108	107
Περιοχές ημιαστικές	—	—	—	—	—	—
» ημιαστικές (5.000 – 9.999)	—	—	—	—	—	—
» ημιαστικές (2.000 – 4.999)	—	—	—	—	—	—
» αγροτικές	4	4	—	—	—	—
Δήμος Ψαρών	4	3	4	—	5	3
Περιοχές αστικές	—	—	—	—	—	—
» ημιαστικές	—	—	—	—	—	—
» ημιαστικές (5.000 – 9.999)	—	—	—	—	—	—
» ημιαστικές (2.000 – 4.999)	—	—	—	—	—	—
» αγροτικές	4	3	4	—	5	3

ΝΟΤΙΟ ΑΙΓΑΙΟ
ΝΟΜΟΣ ΔΩΔΕΚΑΝΗΣΟΥ

Δήμος Ρόδου	326	343	710	1.468	357	380
Περιοχές αστικές	326	343	710	1.468	357	380
Δημοτικό διαμέρισμα Ρόδου	326	343	710	1.468	357	380
Περιοχές ημιαστικές	—	—	—	—	—	—
» ημιαστικές (5.000 – 9.999)	—	—	—	—	—	—
» ημιαστικές (2.000 – 4.999)	—	—	—	—	—	—
» αγροτικές	—	—	—	—	—	—
Δήμος Αρχαγγέλου	34	29	98	—	64	64
Περιοχές αστικές	—	—	—	—	—	—
» ημιαστικές	26	24	91	—	54	64
» ημιαστικές (5.000 – 9.999)	26	24	91	—	54	64
Δημοτικό διαμέρισμα Αρχαγγέλου	26	24	91	—	54	64
Περιοχές ημιαστικές (2.000 – 4.999)	—	—	—	—	—	—
» αγροτικές	8	5	7	—	10	—
Δήμος Αστυπάλαιας	13	12	14	—	7	7
Περιοχές αστικές	—	—	—	—	—	—
» ημιαστικές	—	—	—	—	—	—
» ημιαστικές (5.000 – 9.999)	—	—	—	—	—	—
» ημιαστικές (2.000 – 4.999)	—	—	—	—	—	—
» αγροτικές	13	12	14	—	7	7
Δήμος Αταθύρου	7	6	16	—	27	31
Περιοχές αστικές	—	—	—	—	—	—
» ημιαστικές	—	—	—	—	—	—
» ημιαστικές (5.000 – 9.999)	—	—	—	—	—	—
» ημιαστικές (2.000 – 4.999)	—	—	—	—	—	—
» αγροτικές	7	6	16	—	27	31
Δήμος Αφάντου	33	28	61	—	43	41
Περιοχές αστικές	—	—	—	—	—	—
» ημιαστικές	33	28	60	—	39	41
» ημιαστικές (5.000 – 9.999)	—	—	—	—	—	—
» ημιαστικές (2.000 – 4.999)	33	28	60	—	39	41
Δημοτικό διαμέρισμα Αφάντου	33	28	60	—	39	41
Περιοχές αγροτικές	—	—	1	—	4	—

Πίνακας 1. Γάμοι, γεννήσεις ζώντων και θάνατοι στην Ελλάδα κατά το έτος 2004, κατά τόπο μόνιμης κατοικίας και τόπο του συμβάντος (συνέχεια)

γ) Κατά αστικότητα, πολεοδομικά συγκροτήματα, δήμους και κοινότητες με κεντρικό οικισμό πόλη ή κωμόπολη

Περιοχές αστικές, ημιαστικές, αγροτικές Πολεοδομικά συγκροτήματα Δήμοι και κοινότητες με κεντρικό οικισμό πόλη ή κωμόπολη	Γάμοι κατά τόπο μόνιμης κατοικίας		Γεννήσεις ζώντων κατά τόπο		Θάνατοι κατά τόπο	
	του συζύγου	της συζύγου	μόνιμης κατοικίας της μητέρας	όπου έλαβε χώρα η γέννηση	μόνιμης κατοικίας του θανόντα	όπου συνέβη ο θάνατος
Δήμος Δικαίου	33	33	49	—	51	52
Περιοχές αστικές	—	—	—	—	—	—
» ημιαστικές	7	5	3	—	4	—
» ημιαστικές (5.000 – 9.999)	—	—	—	—	—	—
» ημιαστικές (2.000 – 4.999)	7	5	3	—	4	—
Δημοτικό διαμέρισμα Πυλίου	7	5	3	—	4	—
Περιοχές αγροτικές	26	28	46	—	47	52
Δήμος Ηρακλειδών	32	22	49	—	47	52
Περιοχές αστικές	—	—	—	—	—	—
» ημιαστικές	26	22	48	—	36	52
» ημιαστικές (5.000 – 9.999)	—	—	—	—	—	—
» ημιαστικές (2.000 – 4.999)	26	22	48	—	36	52
Δημοτικό διαμέρισμα Αντιμαχείας	24	22	44	—	18	52
Δημοτικό διαμέρισμα Κεφάλου	2	—	4	—	18	—
Περιοχές αγροτικές	6	—	1	—	11	—
Δήμος Ιαλυσού	51	42	154	2	44	40
Περιοχές αστικές	—	—	—	—	—	—
» ημιαστικές	51	42	154	2	44	40
» ημιαστικές (5.000 – 9.999)	51	42	154	2	44	40
Δημοτικό διαμέρισμα Ιαλυσού	51	42	154	2	44	40
Περιοχές ημιαστικές (2.000 – 4.999)	—	—	—	—	—	—
» αγροτικές	—	—	—	—	—	—
Δήμος Καλλιθέας	39	34	96	—	38	46
Περιοχές αστικές	—	—	—	—	—	—
» ημιαστικές	27	33	86	—	26	46
» ημιαστικές (5.000 – 9.999)	—	—	—	—	—	—
» ημιαστικές (2.000 – 4.999)	27	33	86	—	26	46
Δημοτικό διαμέρισμα Καλυθιών	27	33	86	—	26	46
Περιοχές αγροτικές	12	1	10	—	12	—
Δήμος Καλυμνίων	110	111	229	149	162	162
Περιοχές αστικές	110	111	229	149	162	162
Δημοτικό διαμέρισμα Καλυμνίων	110	111	229	149	162	162
Περιοχές ημιαστικές	—	—	—	—	—	—
» ημιαστικές (5.000 – 9.999)	—	—	—	—	—	—
» ημιαστικές (2.000 – 4.999)	—	—	—	—	—	—
» αγροτικές	—	—	—	—	—	—
Δήμος Καμείρου	13	9	49	—	48	45
Περιοχές αστικές	—	—	—	—	—	—
» ημιαστικές	—	—	—	—	—	—
» ημιαστικές (5.000 – 9.999)	—	—	—	—	—	—
» ημιαστικές (2.000 – 4.999)	—	—	—	—	—	—
» αγροτικές	13	9	49	—	48	45
Δήμος Καρπάθου	20	24	50	1	53	53
Περιοχές αστικές	—	—	—	—	—	—
» ημιαστικές	—	—	—	—	—	—
» ημιαστικές (5.000 – 9.999)	—	—	—	—	—	—
» ημιαστικές (2.000 – 4.999)	—	—	—	—	—	—
» αγροτικές	20	24	50	1	53	53
Δήμος Κάσου	4	5	6	—	14	18
Περιοχές αστικές	—	—	—	—	—	—
» ημιαστικές	—	—	—	—	—	—
» ημιαστικές (5.000 – 9.999)	—	—	—	—	—	—
» ημιαστικές (2.000 – 4.999)	—	—	—	—	—	—
» αγροτικές	4	5	6	—	14	18

Πίνακας 1. Γάμοι, γεννήσεις ζώντων και θάνατοι στην Ελλάδα κατά το έτος 2004, κατά τόπο μόνιμης κατοικίας και τόπο του συμβάντος (συνέχεια)

γ) Κατά αστικότητα, πολεοδομικά συγκροτήματα, δήμους και κοινότητες με κεντρικό οικισμό πόλη ή κωμόπολη

Περιοχές αστικές, ημιαστικές, αγροτικές Πολεοδομικά συγκροτήματα Δήμοι και κοινότητες με κεντρικό οικισμό πόλη ή κωμόπολη	Γάμοι κατά τόπο μόνιμης κατοικίας		Γεννήσεις ζώντων κατά τόπο		Θάνατοι κατά τόπο	
	του συζύγου	της συζύγου	μόνιμης κατοικίας της μητέρας	όπου έλαβε χώρα η γέννηση	μόνιμης κατοικίας του θανόντα	όπου συνέβη ο θάνατος
Δήμος Κω	122	106	284	268	117	129
Περιοχές αστικές	122	106	284	268	117	129
Δημοτικό διαμέρισμα Κω	122	106	284	268	117	129
Περιοχές ημιαστικές	—	—	—	—	—	—
» ημιαστικές (5.000 – 9.999)	—	—	—	—	—	—
» ημιαστικές (2.000 – 4.999)	—	—	—	—	—	—
» αγροτικές	—	—	—	—	—	—
Δήμος Λειψών	3	4	5	—	5	5
Περιοχές αστικές	—	—	—	—	—	—
» ημιαστικές	—	—	—	—	—	—
» ημιαστικές (5.000 – 9.999)	—	—	—	—	—	—
» ημιαστικές (2.000 – 4.999)	—	—	—	—	—	—
» αγροτικές	3	4	5	—	5	5
Δήμος Λέρου	44	44	70	61	86	87
Περιοχές αστικές	—	—	—	—	—	—
» ημιαστικές	44	44	70	61	86	87
» ημιαστικές (5.000 – 9.999)	—	—	—	—	—	—
» ημιαστικές (2.000 – 4.999)	44	44	70	61	86	87
Δημοτικό διαμέρισμα Λέρου	44	44	70	61	86	87
Περιοχές αγροτικές	—	—	—	—	—	—
Δήμος Λινδίων	20	15	51	—	21	22
Περιοχές αστικές	—	—	—	—	—	—
» ημιαστικές	—	—	—	—	—	—
» ημιαστικές (5.000 – 9.999)	—	—	—	—	—	—
» ημιαστικές (2.000 – 4.999)	—	—	—	—	—	—
» αγροτικές	20	15	51	—	21	22
Δήμος Μεγίστης	2	1	2	—	1	1
Περιοχές αστικές	—	—	—	—	—	—
» ημιαστικές	—	—	—	—	—	—
» ημιαστικές (5.000 – 9.999)	—	—	—	—	—	—
» ημιαστικές (2.000 – 4.999)	—	—	—	—	—	—
» αγροτικές	2	1	2	—	1	1
Δήμος Νισύρου	8	6	8	—	10	11
Περιοχές αστικές	—	—	—	—	—	—
» ημιαστικές	—	—	—	—	—	—
» ημιαστικές (5.000 – 9.999)	—	—	—	—	—	—
» ημιαστικές (2.000 – 4.999)	—	—	—	—	—	—
» αγροτικές	8	6	8	—	10	11
Δήμος Νότιας Ρόδου	8	7	18	—	19	27
Περιοχές αστικές	—	—	—	—	—	—
» ημιαστικές	—	—	—	—	—	—
» ημιαστικές (5.000 – 9.999)	—	—	—	—	—	—
» ημιαστικές (2.000 – 4.999)	—	—	—	—	—	—
» αγροτικές	8	7	18	—	19	27
Δήμος Πάτμου	17	15	29	—	23	20
Περιοχές αστικές	—	—	—	—	—	—
» ημιαστικές	—	—	—	—	—	—
» ημιαστικές (5.000 – 9.999)	—	—	—	—	—	—
» ημιαστικές (2.000 – 4.999)	—	—	—	—	—	—
» αγροτικές	17	15	29	—	23	20
Δήμος Πεταλούδων	68	72	127	1	83	81
Περιοχές αστικές	—	—	—	—	—	—
» ημιαστικές	66	70	115	1	71	81
» ημιαστικές (5.000 – 9.999)	—	—	—	—	—	—
» ημιαστικές (2.000 – 4.999)	66	70	115	1	71	81
Δημοτικό διαμέρισμα Κρεμαστής	66	69	107	1	65	81
Δημοτικό διαμέρισμα Παραδεισίου	—	1	8	—	6	—
Περιοχές αγροτικές	2	2	12	—	12	—

Πίνακας 1. Γάμοι, γεννήσεις ζώντων και θάνατοι στην Ελλάδα κατά το έτος 2004, κατά τόπο μόνιμης κατοικίας και τόπο του συμβάντος (συνέχεια)

γ) Κατά αστικότητα, πολεοδομικά συγκροτήματα, δήμους και κοινότητες με κεντρικό οικισμό πόλη ή κωμόπολη

Περιοχές αστικές, ημιαστικές, αγροτικές Πολεοδομικά συγκροτήματα Δήμοι και κοινότητες με κεντρικό οικισμό πόλη ή κωμόπολη	Γάμοι κατά τόπο μόνιμης κατοικίας		Γεννήσεις ζώντων κατά τόπο		Θάνατοι κατά τόπο	
	του συζύγου	της συζύγου	μόνιμης κατοικίας της μητέρας	όπου έλαβε χώρα η γέννηση	μόνιμης κατοικίας του θανόντα	όπου συνέβη ο θάνατος
Δήμος Σύμης	17	16	25	—	18	19
Περιοχές αστικές	—	—	—	—	—	—
» ημιαστικές	17	16	25	—	18	19
» ημιαστικές (5.000 – 9.999)	—	—	—	—	—	—
» ημιαστικές (2.000 – 4.999)	17	16	25	—	18	19
Δημοτικό διαμέρισμα Σύμης	17	16	25	—	18	19
Περιοχές αγροτικές	—	—	—	—	—	—
Δήμος Τήλου	2	2	5	—	5	3
Περιοχές αστικές	—	—	—	—	—	—
» ημιαστικές	—	—	—	—	—	—
» ημιαστικές (5.000 – 9.999)	—	—	—	—	—	—
» ημιαστικές (2.000 – 4.999)	—	—	—	—	—	—
» αγροτικές	2	2	5	—	5	3
Δήμος Χάλκης	1	1	1	—	4	7
Περιοχές αστικές	—	—	—	—	—	—
» ημιαστικές	—	—	—	—	—	—
» ημιαστικές (5.000 – 9.999)	—	—	—	—	—	—
» ημιαστικές (2.000 – 4.999)	—	—	—	—	—	—
» αγροτικές	1	1	1	—	4	7
Κοινότητα Αγαθονησίου	1	—	1	—	2	2
Περιοχές αστικές	—	—	—	—	—	—
» ημιαστικές	—	—	—	—	—	—
» ημιαστικές (5.000 – 9.999)	—	—	—	—	—	—
» ημιαστικές (2.000 – 4.999)	—	—	—	—	—	—
» αγροτικές	1	—	1	—	2	2
Κοινότητα Ολύμπου	—	—	1	—	11	9
Περιοχές αστικές	—	—	—	—	—	—
» ημιαστικές	—	—	—	—	—	—
» ημιαστικές (5.000 – 9.999)	—	—	—	—	—	—
» ημιαστικές (2.000 – 4.999)	—	—	—	—	—	—
» αγροτικές	—	—	1	—	11	9
ΝΟΜΟΣ ΚΥΚΛΑΔΩΝ						
Δήμος Ερμούπολεως	72	80	124	164	167	197
Περιοχές αστικές	72	80	124	164	167	197
Δημοτικό διαμέρισμα Ερμούπολεως	72	80	124	164	167	197
Δημοτικό διαμέρισμα Μάννα	—	—	—	—	—	—
Περιοχές ημιαστικές	—	—	—	—	—	—
» ημιαστικές (5.000 – 9.999)	—	—	—	—	—	—
» ημιαστικές (2.000 – 4.999)	—	—	—	—	—	—
» αγροτικές	—	—	—	—	—	—
Δήμος Αμοργού	3	4	16	—	18	18
Περιοχές αστικές	—	—	—	—	—	—
» ημιαστικές	—	—	—	—	—	—
» ημιαστικές (5.000 – 9.999)	—	—	—	—	—	—
» ημιαστικές (2.000 – 4.999)	—	—	—	—	—	—
» αγροτικές	3	4	16	—	18	18
Δήμος Άνδρου	11	11	47	2	57	56
Περιοχές αστικές	—	—	—	—	—	—
» ημιαστικές	—	—	—	—	—	—
» ημιαστικές (5.000 – 9.999)	—	—	—	—	—	—
» ημιαστικές (2.000 – 4.999)	—	—	—	—	—	—
» αγροτικές	11	11	47	2	57	56
Δήμος Άνω Σύρου	14	11	22	—	26	8
Περιοχές αστικές	14	11	22	—	26	8
Δημοτικό διαμέρισμα Άνω Σύρου	14	11	22	—	26	8
Περιοχές ημιαστικές	—	—	—	—	—	—
» ημιαστικές (5.000 – 9.999)	—	—	—	—	—	—
» ημιαστικές (2.000 – 4.999)	—	—	—	—	—	—
» αγροτικές	—	—	—	—	—	—

Πίνακας 1. Γάμοι, γεννήσεις ζώντων και θάνατοι στην Ελλάδα κατά το έτος 2004, κατά τόπο μόνιμης κατοικίας και τόπο του συμβάντος (συνέχεια)

γ) Κατά αστικότητα, πολεοδομικά συγκροτήματα, δήμους και κοινότητες με κεντρικό οικισμό πόλη ή κωμόπολη

Περιοχές αστικές, ημιαστικές, αγροτικές Πολεοδομικά συγκροτήματα Δήμοι και κοινότητες με κεντρικό οικισμό πόλη ή κωμόπολη	Γάμοι κατά τόπο μόνιμης κατοικίας		Γεννήσεις ζώντων κατά τόπο		Θάνατοι κατά τόπο	
	του συζύγου	της συζύγου	μόνιμης κατοικίας της μητέρας	όπου έλαβε χώρα η γέννηση	μόνιμης κατοικίας του θανόντα	όπου συνέβη ο θάνατος
Δήμος Δρυμαλίας	18	13	30	—	50	67
Περιοχές αστικές	—	—	—	—	—	—
» ημιαστικές	—	—	—	—	—	—
» ημιαστικές (5.000 – 9.999)	—	—	—	—	—	—
» ημιαστικές (2.000 – 4.999)	—	—	—	—	—	—
» αγροτικές	18	13	30	—	50	67
Δήμος Εξωμβούργου	10	13	7	—	28	33
Περιοχές αστικές	—	—	—	—	—	—
» ημιαστικές	—	—	—	—	—	—
» ημιαστικές (5.000 – 9.999)	—	—	—	—	—	—
» ημιαστικές (2.000 – 4.999)	—	—	—	—	—	—
» αγροτικές	10	13	7	—	28	33
Δήμος Θήρας	69	60	166	—	77	78
Περιοχές αστικές	—	—	—	—	—	—
» ημιαστικές	—	—	—	—	—	—
» ημιαστικές (5.000 – 9.999)	—	—	—	—	—	—
» ημιαστικές (2.000 – 4.999)	—	—	—	—	—	—
» αγροτικές	69	60	166	—	77	78
Δήμος Ιητών	10	7	12	—	14	15
Περιοχές αστικές	—	—	—	—	—	—
» ημιαστικές	—	—	—	—	—	—
» ημιαστικές (5.000 – 9.999)	—	—	—	—	—	—
» ημιαστικές (2.000 – 4.999)	—	—	—	—	—	—
» αγροτικές	10	7	12	—	14	15
Δήμος Κέας (Ιουλίδος)	5	6	24	2	15	20
Περιοχές αστικές	—	—	—	—	—	—
» ημιαστικές	—	—	—	—	—	—
» ημιαστικές (5.000 – 9.999)	—	—	—	—	—	—
» ημιαστικές (2.000 – 4.999)	—	—	—	—	—	—
» αγροτικές	5	6	24	2	15	20
Δήμος Κορθίου	6	8	12	—	21	24
Περιοχές αστικές	—	—	—	—	—	—
» ημιαστικές	—	—	—	—	—	—
» ημιαστικές (5.000 – 9.999)	—	—	—	—	—	—
» ημιαστικές (2.000 – 4.999)	—	—	—	—	—	—
» αγροτικές	6	8	12	—	21	24
Δήμος Κύθνου	3	2	8	—	27	26
Περιοχές αστικές	—	—	—	—	—	—
» ημιαστικές	—	—	—	—	—	—
» ημιαστικές (5.000 – 9.999)	—	—	—	—	—	—
» ημιαστικές (2.000 – 4.999)	—	—	—	—	—	—
» αγροτικές	3	2	8	—	27	26
Δήμος Μήλου	22	20	43	—	58	59
Περιοχές αστικές	—	—	—	—	—	—
» ημιαστικές	—	—	—	—	—	—
» ημιαστικές (5.000 – 9.999)	—	—	—	—	—	—
» ημιαστικές (2.000 – 4.999)	—	—	—	—	—	—
» αγροτικές	22	20	43	—	58	59
Δήμος Μυκονίων	36	37	118	2	58	64
Περιοχές αστικές	—	—	—	—	—	—
» ημιαστικές	36	37	115	2	58	64
» ημιαστικές (5.000 – 9.999)	—	—	—	—	—	—
» ημιαστικές (2.000 – 4.999)	36	37	115	2	58	64
Δημοτικό διαμέρισμα Μυκονίων	36	37	115	2	58	64
Περιοχές αγροτικές	—	—	3	—	—	—

Πίνακας 1. Γάμοι, γεννήσεις ζώντων και θάνατοι στην Ελλάδα κατά το έτος 2004, κατά τόπο μόνιμης κατοικίας και τόπο του συμβάντος (συνέχεια)

γ) Κατά αστικότητα, πολεοδομικά συγκροτήματα, δήμους και κοινότητες με κεντρικό οικισμό πόλη ή κωμόπολη

Περιοχές αστικές, ημιαστικές, αγροτικές Πολεοδομικά συγκροτήματα Δήμοι και κοινότητες με κεντρικό οικισμό πόλη ή κωμόπολη	Γάμοι κατά τόπο μόνιμης κατοικίας		Γεννήσεις ζώντων κατά τόπο		Θάνατοι κατά τόπο	
	του συζύγου	της συζύγου	μόνιμης κατοικίας της μητέρας	όπου ελαβε χώρα η γέννηση	μόνιμης κατοικίας του θανόντα	όπου συνέβη ο θάνατος
Δήμος Νάξου	40	50	183	4	80	81
Περιοχές αστικές	—	—	—	—	—	—
» ημιαστικές	24	32	161	4	48	81
» ημιαστικές (5.000 – 9.999)	—	—	—	—	—	—
» ημιαστικές (2.000 – 4.999)	24	32	161	4	48	81
Δημοτικό διαμέρισμα Νάξου	24	32	161	4	48	81
Περιοχές αγροτικές	16	18	22	—	32	—
Δήμος Πάρου	60	55	132	1	105	109
Περιοχές αστικές	—	—	—	—	—	—
» ημιαστικές	41	48	110	1	62	109
» ημιαστικές (5.000 – 9.999)	—	—	—	—	—	—
» ημιαστικές (2.000 – 4.999)	41	48	110	1	62	109
Δημοτικό διαμέρισμα Πάρου	41	48	110	1	62	109
Περιοχές αγροτικές	19	7	22	—	43	—
Δήμος Ποσειδωνίας	10	8	37	—	20	11
Περιοχές αστικές	—	—	—	—	—	—
» ημιαστικές	—	—	—	—	—	—
» ημιαστικές (5.000 – 9.999)	—	—	—	—	—	—
» ημιαστικές (2.000 – 4.999)	—	—	—	—	—	—
» αγροτικές	10	8	37	—	20	11
Δήμος Σερύφου	6	4	8	—	8	14
Περιοχές αστικές	—	—	—	—	—	—
» ημιαστικές	—	—	—	—	—	—
» ημιαστικές (5.000 – 9.999)	—	—	—	—	—	—
» ημιαστικές (2.000 – 4.999)	—	—	—	—	—	—
» αγροτικές	6	4	8	—	8	14
Δήμος Σίφνου	12	11	23	—	25	29
Περιοχές αστικές	—	—	—	—	—	—
» ημιαστικές	—	—	—	—	—	—
» ημιαστικές (5.000 – 9.999)	—	—	—	—	—	—
» ημιαστικές (2.000 – 4.999)	—	—	—	—	—	—
» αγροτικές	12	11	23	—	25	29
Δήμος Τήνου	28	24	69	1	61	63
Περιοχές αστικές	—	—	—	—	—	—
» ημιαστικές	28	24	69	1	57	63
» ημιαστικές (5.000 – 9.999)	—	—	—	—	—	—
» ημιαστικές (2.000 – 4.999)	28	24	69	1	57	63
Δημοτικό διαμέρισμα Τήνου	28	24	69	1	57	63
Περιοχές αγροτικές	—	—	—	—	4	—
Δήμος Υδρούσας	12	8	22	—	34	38
Περιοχές αστικές	—	—	—	—	—	—
» ημιαστικές	—	—	—	—	—	—
» ημιαστικές (5.000 – 9.999)	—	—	—	—	—	—
» ημιαστικές (2.000 – 4.999)	—	—	—	—	—	—
» αγροτικές	12	8	22	—	34	38
Κοινότητα Ανάφης	2	1	2	—	2	2
Περιοχές αστικές	—	—	—	—	—	—
» ημιαστικές	—	—	—	—	—	—
» ημιαστικές (5.000 – 9.999)	—	—	—	—	—	—
» ημιαστικές (2.000 – 4.999)	—	—	—	—	—	—
» αγροτικές	2	1	2	—	2	2
Κοινότητα Αντιπάρου	7	5	9	—	14	15
Περιοχές αστικές	—	—	—	—	—	—
» ημιαστικές	—	—	—	—	—	—
» ημιαστικές (5.000 – 9.999)	—	—	—	—	—	—
» ημιαστικές (2.000 – 4.999)	—	—	—	—	—	—
» αγροτικές	7	5	9	—	14	15

Πίνακας 1. Γάμοι, γεννήσεις ζώντων και θάνατοι στην Ελλάδα κατά το έτος 2004, κατά τόπο μόνιμης κατοικίας και τόπο του συμβάντος (συνέχεια)

γ) Κατά αστικότητα, πολεοδομικά συγκροτήματα, δήμους και κοινότητες με κεντρικό οικισμό πόλη ή κωμόπολη

Περιοχές αστικές, ημιαστικές, αγροτικές Πολεοδομικά συγκροτήματα Δήμοι και κοινότητες με κεντρικό οικισμό πόλη ή κωμόπολη	Γάμοι κατά τόπο μόνιμης κατοικίας		Γεννήσεις ζώντων κατά τόπο		Θάνατοι κατά τόπο	
	του συζύγου	της συζύγου	μόνιμης κατοικίας της μητέρας	όπου έλαβε χώρα η γέννηση	μόνιμης κατοικίας του θανόντα	όπου συνέβη ο θάνατος
Κοινότητα Δονούσης	—	—	—	—	2	2
Περιοχές αστικές	—	—	—	—	—	—
» ημιαστικές	—	—	—	—	—	—
» ημιαστικές (5.000 – 9.999)	—	—	—	—	—	—
» ημιαστικές (2.000 – 4.999)	—	—	—	—	—	—
» αγροτικές	—	—	—	—	2	2
Κοινότητα Ηρακλειάς	—	—	1	—	—	—
Περιοχές αστικές	—	—	—	—	—	—
» ημιαστικές	—	—	—	—	—	—
» ημιαστικές (5.000 – 9.999)	—	—	—	—	—	—
» ημιαστικές (2.000 – 4.999)	—	—	—	—	—	—
» αγροτικές	—	—	1	—	—	—
Κοινότητα Κιμώλου	3	2	1	—	9	9
Περιοχές αστικές	—	—	—	—	—	—
» ημιαστικές	—	—	—	—	—	—
» ημιαστικές (5.000 – 9.999)	—	—	—	—	—	—
» ημιαστικές (2.000 – 4.999)	—	—	—	—	—	—
» αγροτικές	3	2	1	—	9	9
Κοινότητα Κουφονησίων	1	—	1	—	2	3
Περιοχές αστικές	—	—	—	—	—	—
» ημιαστικές	—	—	—	—	—	—
» ημιαστικές (5.000 – 9.999)	—	—	—	—	—	—
» ημιαστικές (2.000 – 4.999)	—	—	—	—	—	—
» αγροτικές	1	—	1	—	2	3
Κοινότητα Οίας	5	5	7	—	13	16
Περιοχές αστικές	—	—	—	—	—	—
» ημιαστικές	—	—	—	—	—	—
» ημιαστικές (5.000 – 9.999)	—	—	—	—	—	—
» ημιαστικές (2.000 – 4.999)	—	—	—	—	—	—
» αγροτικές	5	5	7	—	13	16
Κοινότητα Πανόρμου	2	1	1	—	12	16
Περιοχές αστικές	—	—	—	—	—	—
» ημιαστικές	—	—	—	—	—	—
» ημιαστικές (5.000 – 9.999)	—	—	—	—	—	—
» ημιαστικές (2.000 – 4.999)	—	—	—	—	—	—
» αγροτικές	2	1	1	—	12	16
Κοινότητα Σικίνου	—	—	1	—	2	3
Περιοχές αστικές	—	—	—	—	—	—
» ημιαστικές	—	—	—	—	—	—
» ημιαστικές (5.000 – 9.999)	—	—	—	—	—	—
» ημιαστικές (2.000 – 4.999)	—	—	—	—	—	—
» αγροτικές	—	—	1	—	2	3
Κοινότητα Σχοινούσσης	—	1	1	—	1	2
Περιοχές αστικές	—	—	—	—	—	—
» ημιαστικές	—	—	—	—	—	—
» ημιαστικές (5.000 – 9.999)	—	—	—	—	—	—
» ημιαστικές (2.000 – 4.999)	—	—	—	—	—	—
» αγροτικές	—	1	1	—	1	2
Κοινότητα Φολεγάνδρου	2	3	3	—	8	6
Περιοχές αστικές	—	—	—	—	—	—
» ημιαστικές	—	—	—	—	—	—
» ημιαστικές (5.000 – 9.999)	—	—	—	—	—	—
» ημιαστικές (2.000 – 4.999)	—	—	—	—	—	—
» αγροτικές	2	3	3	—	8	6

Πίνακας 1. Γάμοι, γεννήσεις ζώντων και θάνατοι στην Ελλάδα κατά το έτος 2004, κατά τόπο μόνιμης κατοικίας και τόπο του συμβάντος (συνέχεια)

γ) Κατά αστικότητα, πολεοδομικά συγκροτήματα, δήμους και κοινότητες με κεντρικό οικισμό πόλη ή κωμόπολη

Περιοχές αστικές, ημιαστικές, αγροτικές Πολεοδομικά συγκροτήματα Δήμοι και κοινότητες με κεντρικό οικισμό πόλη ή κωμόπολη	Γάμοι κατά τόπο μόνιμης κατοικίας		Γεννήσεις ζώντων κατά τόπο		Θάνατοι κατά τόπο	
	του συζύγου	της συζύγου	μόνιμης κατοικίας της μητέρας	όπου έλαβε χώρα η γέννηση	μόνιμης κατοικίας του θανόντα	όπου συνέβη ο θάνατος
ΚΡΗΤΗ ΝΟΜΟΣ ΗΡΑΚΛΕΙΟΥ						
Δήμος Ηρακλείου	793	786	2.023	3.920	916	841
Περιοχές αστικές	784	780	2.002	3.920	874	841
Δημοτικό διαμέρισμα Ηρακλείου	784	780	2.002	3.920	874	841
Περιοχές ημιαστικές	—	—	—	—	—	—
» ημιαστικές (5.000 – 9.999)	—	—	—	—	—	—
» ημιαστικές (2.000 – 4.999)	—	—	—	—	—	—
» αγροτικές	9	6	21	—	42	—
Δήμος Αγίας Βαρβάρας	18	19	57	—	58	61
Περιοχές αστικές	—	—	—	—	—	—
» ημιαστικές	—	—	—	—	—	—
» ημιαστικές (5.000 – 9.999)	—	—	—	—	—	—
» ημιαστικές (2.000 – 4.999)	—	—	—	—	—	—
» αγροτικές	18	19	57	—	58	61
Δήμος Αρκαλοχωρίου	41	29	84	—	111	120
Περιοχές αστικές	—	—	—	—	—	—
» ημιαστικές	21	24	66	—	30	120
» ημιαστικές (5.000 – 9.999)	—	—	—	—	—	—
» ημιαστικές (2.000 – 4.999)	21	24	66	—	30	120
Δημοτικό διαμέρισμα Αρκαλοχωρίου	21	24	66	—	30	120
Περιοχές αγροτικές	20	5	18	—	81	—
Δήμος Αρχανών	29	34	49	4	56	60
Περιοχές αστικές	—	—	—	—	—	—
» ημιαστικές	26	34	45	4	50	60
» ημιαστικές (5.000 – 9.999)	—	—	—	—	—	—
» ημιαστικές (2.000 – 4.999)	26	34	45	4	50	60
Δημοτικό διαμέρισμα Αρχανών	26	34	45	4	50	60
Περιοχές αγροτικές	3	—	4	—	6	—
Δήμος Αστερουσίων	23	19	62	—	75	80
Περιοχές αστικές	—	—	—	—	—	—
» ημιαστικές	—	—	—	—	—	—
» ημιαστικές (5.000 – 9.999)	—	—	—	—	—	—
» ημιαστικές (2.000 – 4.999)	—	—	—	—	—	—
» αγροτικές	23	19	62	—	75	80
Δήμος Βιάννου	11	12	27	—	94	101
Περιοχές αστικές	—	—	—	—	—	—
» ημιαστικές	—	—	—	—	—	—
» ημιαστικές (5.000 – 9.999)	—	—	—	—	—	—
» ημιαστικές (2.000 – 4.999)	—	—	—	—	—	—
» αγροτικές	11	12	27	—	94	101
Δήμος Γαζίου	73	86	217	—	69	76
Περιοχές αστικές	—	—	—	—	—	—
» ημιαστικές	—	—	—	—	—	—
» ημιαστικές (5.000 – 9.999)	—	—	—	—	—	—
» ημιαστικές (2.000 – 4.999)	—	—	—	—	—	—
» αγροτικές	73	86	217	—	69	76
Δήμος Γοργολαίνης	17	17	43	—	28	35
Περιοχές αστικές	—	—	—	—	—	—
» ημιαστικές	—	—	—	—	—	—
» ημιαστικές (5.000 – 9.999)	—	—	—	—	—	—
» ημιαστικές (2.000 – 4.999)	—	—	—	—	—	—
» αγροτικές	17	17	43	—	28	35
Δήμος Γορτύνας	18	29	43	—	60	73
Περιοχές αστικές	—	—	—	—	—	—
» ημιαστικές	—	—	—	—	—	—
» ημιαστικές (5.000 – 9.999)	—	—	—	—	—	—
» ημιαστικές (2.000 – 4.999)	—	—	—	—	—	—
» αγροτικές	18	29	43	—	60	73

Πίνακας 1. Γάμοι, γεννήσεις ζώντων και θάνατοι στην Ελλάδα κατά το έτος 2004, κατά τόπο μόνιμης κατοικίας και τόπο του συμβάντος (συνέχεια)

γ) Κατά αστικότητα, πολεοδομικά συγκροτήματα, δήμους και κοινότητες με κεντρικό οικισμό πόλη ή κωμόπολη

Περιοχές αστικές, ημιαστικές, αγροτικές Πολεοδομικά συγκροτήματα Δήμοι και κοινότητες με κεντρικό οικισμό πόλη ή κωμόπολη	Γάμοι κατά τόπο μόνιμης κατοικίας		Γεννήσεις ζώντων κατά τόπο		Θάνατοι κατά τόπο	
	του συζύγου	της συζύγου	μόνιμης κατοικίας της μητέρας	όπου έλαβε χώρα η γέννηση	μόνιμης κατοικίας του θανόντα	όπου συνέβη ο θάνατος
Δήμος Γουθών	26	27	104	—	55	59
Περιοχές αστικές	—	—	—	—	—	—
» ημιαστικές	—	—	—	—	—	—
» ημιαστικές (5.000 – 9.999)	—	—	—	—	—	—
» ημιαστικές (2.000 – 4.999)	—	—	—	—	—	—
» αγροτικές	26	27	104	—	55	59
Δήμος Επισκοπής	7	5	15	—	31	34
Περιοχές αστικές	—	—	—	—	—	—
» ημιαστικές	—	—	—	—	—	—
» ημιαστικές (5.000 – 9.999)	—	—	—	—	—	—
» ημιαστικές (2.000 – 4.999)	—	—	—	—	—	—
» αγροτικές	7	5	15	—	31	34
Δήμος Ζαρού	16	14	23	—	34	40
Περιοχές αστικές	—	—	—	—	—	—
» ημιαστικές	14	13	16	—	34	40
» ημιαστικές (5.000 – 9.999)	—	—	—	—	—	—
» ημιαστικές (2.000 – 4.999)	14	13	16	—	34	40
Δημοτικό διαμέρισμα Ζαρού	14	13	16	—	34	40
Περιοχές αγροτικές	2	1	7	—	—	—
Δήμος Θραψάνου	10	12	14	—	30	33
Περιοχές αστικές	—	—	—	—	—	—
» ημιαστικές	—	—	—	—	—	—
» ημιαστικές (5.000 – 9.999)	—	—	—	—	—	—
» ημιαστικές (2.000 – 4.999)	—	—	—	—	—	—
» αγροτικές	10	12	14	—	30	33
Δήμος Καστελλίου	13	11	31	—	73	72
Περιοχές αστικές	—	—	—	—	—	—
» ημιαστικές	—	—	—	—	—	—
» ημιαστικές (5.000 – 9.999)	—	—	—	—	—	—
» ημιαστικές (2.000 – 4.999)	—	—	—	—	—	—
» αγροτικές	13	11	31	—	73	72
Δήμος Κοφινά	28	27	77	—	55	56
Περιοχές αστικές	—	—	—	—	—	—
» ημιαστικές	—	—	—	—	—	—
» ημιαστικές (5.000 – 9.999)	—	—	—	—	—	—
» ημιαστικές (2.000 – 4.999)	—	—	—	—	—	—
» αγροτικές	28	27	77	—	55	56
Δήμος Κρουσώνα	23	23	29	—	42	50
Περιοχές αστικές	—	—	—	—	—	—
» ημιαστικές	20	20	22	—	34	50
» ημιαστικές (5.000 – 9.999)	—	—	—	—	—	—
» ημιαστικές (2.000 – 4.999)	20	20	22	—	34	50
Δημοτικό διαμέρισμα Κρουσώνας	20	20	22	—	34	50
Περιοχές αγροτικές	3	3	7	—	8	—
Δήμος Μαλίων	18	12	84	—	42	53
Περιοχές αστικές	—	—	—	—	—	—
» ημιαστικές	14	9	72	—	26	53
» ημιαστικές (5.000 – 9.999)	—	—	—	—	—	—
» ημιαστικές (2.000 – 4.999)	14	9	72	—	26	53
Δημοτικό διαμέρισμα Μαλίων	14	9	72	—	26	53
Περιοχές αγροτικές	4	3	12	—	16	—
Δήμος Μοιρών	49	37	125	1	72	77
Περιοχές αστικές	—	—	—	—	—	—
» ημιαστικές	37	31	108	1	33	77
» ημιαστικές (5.000 – 9.999)	—	—	—	—	—	—
» ημιαστικές (2.000 – 4.999)	37	31	108	1	33	77
Δημοτικό διαμέρισμα Μοιρών	37	31	108	1	33	77
Περιοχές αγροτικές	12	6	17	—	39	—

Πίνακας 1. Γάμοι, γεννήσεις ζώντων και θάνατοι στην Ελλάδα κατά το έτος 2004, κατά τόπο μόνιμης κατοικίας και τόπο του συμβάντος (συνέχεια)

γ) Κατά αστικότητα, πολεοδομικά συγκροτήματα, δήμους και κοινότητες με κεντρικό οικισμό πόλη ή κωμόπολη

Περιοχές αστικές, ημιαστικές, αγροτικές Πολεοδομικά συγκροτήματα Δήμοι και κοινότητες με κεντρικό οικισμό πόλη ή κωμόπολη	Γάμοι κατά τόπο μόνιμης κατοικίας		Γεννήσεις ζώντων κατά τόπο		Θάνατοι κατά τόπο	
	του συζύγου	της συζύγου	μόνιμης κατοικίας της μητέρας	όπου έλαβε χώρα η γέννηση	μόνιμης κατοικίας του θανόντα	όπου συνέβη ο θάνατος
Δήμος Νέας Αλικαρνασσού	89	76	179	4	75	79
Περιοχές αστικές	88	76	177	4	73	79
Δημοτικό διαμέρισμα Νέας Αλικαρνασσού ..	88	76	177	4	73	79
Περιοχές ημιαστικές	—	—	—	—	—	—
» ημιαστικές (5.000 – 9.999)	—	—	—	—	—	—
» ημιαστικές (2.000 – 4.999)	—	—	—	—	—	—
» αγροτικές	1	—	2	—	2	—
Δήμος Νίκου Καζαντζάκη	32	20	41	—	83	88
Περιοχές αστικές	—	—	—	—	—	—
» ημιαστικές	—	—	—	—	—	—
» ημιαστικές (5.000 – 9.999)	—	—	—	—	—	—
» ημιαστικές (2.000 – 4.999)	—	—	—	—	—	—
» αγροτικές	32	20	41	—	83	88
Δήμος Ρουθιά	11	5	15	—	23	25
Περιοχές αστικές	—	—	—	—	—	—
» ημιαστικές	—	—	—	—	—	—
» ημιαστικές (5.000 – 9.999)	—	—	—	—	—	—
» ημιαστικές (2.000 – 4.999)	—	—	—	—	—	—
» αγροτικές	11	5	15	—	23	25
Δήμος Τεμένους	18	23	42	14	33	29
Περιοχές αστικές	—	—	—	—	—	—
» ημιαστικές	—	—	—	—	—	—
» ημιαστικές (5.000 – 9.999)	—	—	—	—	—	—
» ημιαστικές (2.000 – 4.999)	—	—	—	—	—	—
» αγροτικές	18	23	42	14	33	29
Δήμος Τετραχωρίου	8	7	12	—	24	26
Περιοχές αστικές	—	—	—	—	—	—
» ημιαστικές	—	—	—	—	—	—
» ημιαστικές (5.000 – 9.999)	—	—	—	—	—	—
» ημιαστικές (2.000 – 4.999)	—	—	—	—	—	—
» αγροτικές	8	7	12	—	24	26
Δήμος Τυλισού	8	8	16	1	53	68
Περιοχές αστικές	—	—	—	—	—	—
» ημιαστικές	—	—	—	—	—	—
» ημιαστικές (5.000 – 9.999)	—	—	—	—	—	—
» ημιαστικές (2.000 – 4.999)	—	—	—	—	—	—
» αγροτικές	8	8	16	1	53	68
Δήμος Τυμπακίου	48	52	88	—	105	104
Περιοχές αστικές	—	—	—	—	—	—
» ημιαστικές	32	30	60	—	57	104
» ημιαστικές (5.000 – 9.999)	32	30	60	—	57	104
Δημοτικό διαμέρισμα Τυμπακίου	32	30	60	—	57	104
Περιοχές ημιαστικές (2.000-4.999)	—	—	—	—	—	—
» αγροτικές	16	22	28	—	48	—
Δήμος Χερσονήσου	20	13	81	—	65	69
Περιοχές αστικές	—	—	—	—	—	—
» ημιαστικές	16	12	65	—	24	69
» ημιαστικές (5.000 – 9.999)	—	—	—	—	—	—
» ημιαστικές (2.000 – 4.999)	16	12	65	—	24	69
Δημοτικό διαμέρισμα Λιμένος Χερσονήσου ..	16	12	65	—	24	69
Περιοχές αγροτικές	4	1	16	—	41	—
ΝΟΜΟΣ ΛΑΣΙΘΙΟΥ						
Δήμος Αγίου Νικολάου	92	78	239	599	185	217
Περιοχές αστικές	—	—	—	—	—	—
» ημιαστικές	89	72	234	599	75	217
» ημιαστικές (5.000 – 9.999)	89	72	234	599	75	217
Δημοτικό διαμέρισμα Αγίου Νικολάου	89	72	234	599	75	217
Περιοχές ημιαστικές (2.000 – 4.999)	—	—	—	—	—	—
» αγροτικές	3	6	5	—	110	—

Πίνακας 1. Γάμοι, γεννήσεις ζώντων και θάνατοι στην Ελλάδα κατά το έτος 2004, κατά τόπο μόνιμης κατοικίας και τόπο του συμβάντος (συνέχεια)

γ) Κατά αστικότητα, πολεοδομικά συγκροτήματα, δήμους και κοινότητες με κεντρικό οικισμό πόλη ή κωμόπολη

Περιοχές αστικές, ημιαστικές, αγροτικές Πολεοδομικά συγκροτήματα Δήμοι και κοινότητες με κεντρικό οικισμό πόλη ή κωμόπολη	Γάμοι κατά τόπο μόνιμης κατοικίας		Γεννήσεις ζώντων κατά τόπο		Θάνατοι κατά τόπο	
	του συζύγου	της συζύγου	μόνιμης κατοικίας της μητέρας	όπου έλαβε χώρα η γέννηση	μόνιμης κατοικίας του θανόντα	όπου συνέβη ο θάνατος
Δήμος Ιεραπέτρας	109	111	282	21	224	230
Περιοχές αστικές	—	—	—	—	—	—
» ημιαστικές	88	88	273	21	109	230
» ημιαστικές (5.000 – 9.999)	88	88	273	21	109	230
Δημοτικό διαμέρισμα Ιεραπέτρας	88	88	273	21	109	230
Περιοχές ημιαστικές (2.000 – 4.999)	—	—	—	—	—	—
» αγροτικές	21	23	9	—	115	—
Δήμος Ιτανού	5	6	19	—	37	42
Περιοχές αστικές	—	—	—	—	—	—
» ημιαστικές	—	—	—	—	—	—
» ημιαστικές (5.000 – 9.999)	—	—	—	—	—	—
» ημιαστικές (2.000 – 4.999)	—	—	—	—	—	—
» αγροτικές	5	6	19	—	37	42
Δήμος Λεύκης	1	—	10	—	48	46
Περιοχές αστικές	—	—	—	—	—	—
» ημιαστικές	—	—	—	—	—	—
» ημιαστικές (5.000 – 9.999)	—	—	—	—	—	—
» ημιαστικές (2.000 – 4.999)	—	—	—	—	—	—
» αγροτικές	1	—	10	—	48	46
Δήμος Μακρύ Γιαλού	11	10	39	—	43	42
Περιοχές αστικές	—	—	—	—	—	—
» ημιαστικές	—	—	—	—	—	—
» ημιαστικές (5.000 – 9.999)	—	—	—	—	—	—
» ημιαστικές (2.000 – 4.999)	—	—	—	—	—	—
» αγροτικές	11	10	39	—	43	42
Δήμος Νεάπολης	26	23	44	—	105	110
Περιοχές αστικές	—	—	—	—	—	—
» ημιαστικές	18	16	43	—	44	110
» ημιαστικές (5.000 – 9.999)	—	—	—	—	—	—
» ημιαστικές (2.000 – 4.999)	18	16	43	—	44	110
Δημοτικό διαμέρισμα Νεαπόλεως	18	16	43	—	44	110
Περιοχές αγροτικές	8	7	1	—	61	—
Δήμος Οροπεδίου Λασιθίου	6	10	13	—	69	73
Περιοχές αστικές	—	—	—	—	—	—
» ημιαστικές	—	—	—	—	—	—
» ημιαστικές (5.000 – 9.999)	—	—	—	—	—	—
» ημιαστικές (2.000 – 4.999)	—	—	—	—	—	—
» αγροτικές	6	10	13	—	69	73
Δήμος Σητείας	59	49	115	74	143	153
Περιοχές αστικές	—	—	—	—	—	—
» ημιαστικές	50	48	109	74	58	153
» ημιαστικές (5.000 – 9.999)	50	48	109	74	58	153
Δημοτικό διαμέρισμα Σητείας	50	48	109	74	58	153
Περιοχές ημιαστικές (2.000 – 4.999)	—	—	—	—	—	—
» αγροτικές	9	1	6	—	85	—
ΝΟΜΟΣ ΡΕΘΥΜΝΗΣ						
Δήμος Ρεθύμνης	153	152	549	665	213	218
Περιοχές αστικές	140	142	525	665	197	218
Δημοτικό διαμέρισμα Ρεθύμνης	140	142	525	665	197	218
Περιοχές ημιαστικές	—	—	—	—	—	—
» ημιαστικές (5.000 – 9.999)	—	—	—	—	—	—
» ημιαστικές (2.000 – 4.999)	—	—	—	—	—	—
» αγροτικές	13	10	24	—	16	—

Πίνακας 1. Γάμοι, γεννήσεις ζώντων και θάνατοι στην Ελλάδα κατά το έτος 2004, κατά τόπο μόνιμης κατοικίας και τόπο του συμβάντος (συνέχεια)

γ) Κατά αστικότητα, πολεοδομικά συγκροτήματα, δήμους και κοινότητες με κεντρικό οικισμό πόλη ή κωμόπολη

Περιοχές αστικές, ημιαστικές, αγροτικές Πολεοδομικά συγκροτήματα Δήμοι και κοινότητες με κεντρικό οικισμό πόλη ή κωμόπολη	Γάμοι κατά τόπο μόνιμης κατοικίας		Γεννήσεις ζώντων κατά τόπο		Θάνατοι κατά τόπο	
	του συζύγου	της συζύγου	μόνιμης κατοικίας της μητέρας	όπου έλαβε χώρα η γέννηση	μόνιμης κατοικίας του θανόντα	όπου συνέβη ο θάνατος
Δήμος Ανωγείων	12	13	37	—	32	38
Περιοχές αστικές	—	—	—	—	—	—
» ημιαστικές	12	13	24	—	31	38
» ημιαστικές (5.000 – 9.999)	—	—	—	—	—	—
» ημιαστικές (2.000 – 4.999)	12	13	24	—	31	38
Δημοτικό διαμέρισμα Ανωγείων	12	13	24	—	31	38
Περιοχές αγροτικές	—	—	13	—	1	—
Δήμος Αρκαδίου	30	28	70	—	49	59
Περιοχές αστικές	27	23	33	—	49	59
Δημοτικό διαμέρισμα Άδελε	27	23	33	—	49	59
Περιοχές ημιαστικές	—	—	—	—	—	—
» ημιαστικές (5.000 – 9.999)	—	—	—	—	—	—
» ημιαστικές (2.000 – 4.999)	—	—	—	—	—	—
» αγροτικές	3	5	37	—	—	—
Δήμος Γεροποτάμου	35	38	80	—	86	91
Περιοχές αστικές	—	—	—	—	—	—
» ημιαστικές	—	—	—	—	—	—
» ημιαστικές (5.000 – 9.999)	—	—	—	—	—	—
» ημιαστικές (2.000 – 4.999)	—	—	—	—	—	—
» αγροτικές	35	38	80	—	86	91
Δήμος Κουλούκωνα	37	32	52	—	67	78
Περιοχές αστικές	—	—	—	—	—	—
» ημιαστικές	—	—	—	—	—	—
» ημιαστικές (5.000 – 9.999)	—	—	—	—	—	—
» ημιαστικές (2.000 – 4.999)	—	—	—	—	—	—
» αγροτικές	37	32	52	—	67	78
Δήμος Κουρητών	7	4	14	—	42	47
Περιοχές αστικές	—	—	—	—	—	—
» ημιαστικές	—	—	—	—	—	—
» ημιαστικές (5.000 – 9.999)	—	—	—	—	—	—
» ημιαστικές (2.000 – 4.999)	—	—	—	—	—	—
» αγροτικές	7	4	14	—	42	47
Δήμος Λάμπης	17	9	46	—	88	102
Περιοχές αστικές	—	—	—	—	—	—
» ημιαστικές	—	—	—	—	—	—
» ημιαστικές (5.000 – 9.999)	—	—	—	—	—	—
» ημιαστικές (2.000 – 4.999)	—	—	—	—	—	—
» αγροτικές	17	9	46	—	88	102
Δήμος Λαππαίων	16	16	21	1	30	38
Περιοχές αστικές	—	—	—	—	—	—
» ημιαστικές	—	—	—	—	—	—
» ημιαστικές (5.000 – 9.999)	—	—	—	—	—	—
» ημιαστικές (2.000 – 4.999)	—	—	—	—	—	—
» αγροτικές	16	16	21	1	30	38
Δήμος Νικηφόρου Φωκά	27	30	78	1	49	51
Περιοχές αστικές	—	—	—	—	—	—
» ημιαστικές	—	—	—	—	—	—
» ημιαστικές (5.000 – 9.999)	—	—	—	—	—	—
» ημιαστικές (2.000 – 4.999)	—	—	—	—	—	—
» αγροτικές	27	30	78	1	49	51
Δήμος Σιβρίτου	5	—	17	—	50	53
Περιοχές αστικές	—	—	—	—	—	—
» ημιαστικές	—	—	—	—	—	—
» ημιαστικές (5.000 – 9.999)	—	—	—	—	—	—
» ημιαστικές (2.000 – 4.999)	—	—	—	—	—	—
» αγροτικές	5	—	17	—	50	53
Δήμος Φοίνικα	17	18	30	—	39	36
Περιοχές αστικές	—	—	—	—	—	—
» ημιαστικές	—	—	—	—	—	—
» ημιαστικές (5.000 – 9.999)	—	—	—	—	—	—
» ημιαστικές (2.000 – 4.999)	—	—	—	—	—	—
» αγροτικές	17	18	30	—	39	36

Πίνακας 1. Γάμοι, γεννήσεις ζώντων και θάνατοι στην Ελλάδα κατά το έτος 2004, κατά τόπο μόνιμης κατοικίας και τόπο του συμβάντος (συνέχεια)

γ) Κατά αστικότητα, πολεοδομικά συγκροτήματα, δήμους και κοινότητες με κεντρικό οικισμό πόλη ή κωμόπολη

Περιοχές αστικές, ημιαστικές, αγροτικές Πολεοδομικά συγκροτήματα Δήμοι και κοινότητες με κεντρικό οικισμό πόλη ή κωμόπολη	Γάμοι κατά τόπο μόνιμης κατοικίας		Γεννήσεις ζώντων κατά τόπο		Θάνατοι κατά τόπο	
	του συζύγου	της συζύγου	μόνιμης κατοικίας της μητέρας	όπου έλαβε χώρα η γέννηση	μόνιμης κατοικίας του θανόντα	όπου συνέβη ο θάνατος
ΝΟΜΟΣ ΧΑΝΙΩΝ						
Δήμος Χανίων	233	215	550	1.004	412	314
Περιοχές αστικές	233	215	550	1.004	412	314
Δημοτικό διαμέρισμα Χανίων	233	215	550	1.004	412	314
Περιοχές ημιαστικές	—	—	—	—	—	—
» ημιαστικές (5.000 – 9.999)	—	—	—	—	—	—
» ημιαστικές (2.000 – 4.999)	—	—	—	—	—	—
» αγροτικές	—	—	—	—	—	—
Δήμος Ακρωτηρίου	48	42	98	—	38	52
Περιοχές αστικές	—	—	—	—	—	—
» ημιαστικές	—	—	—	—	—	—
» ημιαστικές (5.000 – 9.999)	—	—	—	—	—	—
» ημιαστικές (2.000 – 4.999)	—	—	—	—	—	—
» αγροτικές	48	42	98	—	38	52
Δήμος Ανατολικού Σελίνου	4	4	8	—	39	39
Περιοχές αστικές	—	—	—	—	—	—
» ημιαστικές	—	—	—	—	—	—
» ημιαστικές (5.000 – 9.999)	—	—	—	—	—	—
» ημιαστικές (2.000 – 4.999)	—	—	—	—	—	—
» αγροτικές	4	4	8	—	39	39
Δήμος Αρμένων	11	9	34	—	37	55
Περιοχές αστικές	—	—	—	—	—	—
» ημιαστικές	—	—	—	—	—	—
» ημιαστικές (5.000 – 9.999)	—	—	—	—	—	—
» ημιαστικές (2.000 – 4.999)	—	—	—	—	—	—
» αγροτικές	11	9	34	—	37	55
Δήμος Βάμου	16	15	31	—	49	69
Περιοχές αστικές	—	—	—	—	—	—
» ημιαστικές	—	—	—	—	—	—
» ημιαστικές (5.000 – 9.999)	—	—	—	—	—	—
» ημιαστικές (2.000 – 4.999)	—	—	—	—	—	—
» αγροτικές	16	15	31	—	49	69
Δήμος Βουκολίων	9	10	27	—	58	63
Περιοχές αστικές	—	—	—	—	—	—
» ημιαστικές	—	—	—	—	—	—
» ημιαστικές (5.000 – 9.999)	—	—	—	—	—	—
» ημιαστικές (2.000 – 4.999)	—	—	—	—	—	—
» αγροτικές	9	10	27	—	58	63
Δήμος Γεωργιουπόλεως	14	13	34	—	28	33
Περιοχές αστικές	—	—	—	—	—	—
» ημιαστικές	—	—	—	—	—	—
» ημιαστικές (5.000 – 9.999)	—	—	—	—	—	—
» ημιαστικές (2.000 – 4.999)	—	—	—	—	—	—
» αγροτικές	14	13	34	—	28	33
Δήμος Ελευθερίου Βενιζέλου	33	45	103	679	47	81
Περιοχές αστικές	33	45	103	679	47	81
Δημοτικό διαμέρισμα Μουρνιών	30	40	87	679	39	81
Δημοτικό διαμέρισμα Νεροκούρου	3	5	16	—	8	—
Περιοχές ημιαστικές	—	—	—	—	—	—
» ημιαστικές (5.000 – 9.999)	—	—	—	—	—	—
» ημιαστικές (2.000 – 4.999)	—	—	—	—	—	—
» αγροτικές	—	—	—	—	—	—

Πίνακας 1. Γάμοι, γεννήσεις ζώντων και θάνατοι στην Ελλάδα κατά το έτος 2004, κατά τόπο μόνιμης κατοικίας και τόπο του συμβάντος (συνέχεια)

γ) Κατά αστικότητα, πολεοδομικά συγκροτήματα, δήμους και κοινότητες με κεντρικό οικισμό πόλη ή κωμόπολη

Περιοχές αστικές, ημιαστικές, αγροτικές Πολεοδομικά συγκροτήματα Δήμοι και κοινότητες με κεντρικό οικισμό πόλη ή κωμόπολη	Γάμοι κατά τόπο μόνιμης κατοικίας		Γεννήσεις ζώντων κατά τόπο		Θάνατοι κατά τόπο	
	του συζύγου	της συζύγου	μόνιμης κατοικίας της μητέρας	όπου έλαβε χώρα η γέννηση	μόνιμης κατοικίας του θανόντα	όπου συνέβη ο θάνατος
Δήμος Θερύσου	27	29	68	—	50	56
Περιοχές αστικές	16	19	50	—	28	56
Δημοτικό διαμέρισμα Βαμβακοπούλου	8	9	30	—	10	56
Δημοτικό διαμέρισμα Περιβολίων	8	10	20	—	18	—
Περιοχές ημιαστικές	—	—	—	—	—	—
» ημιαστικές (5.000 – 9.999)	—	—	—	—	—	—
» ημιαστικές (2.000 – 4.999)	—	—	—	—	—	—
» αγροτικές	11	10	18	—	22	—
Δήμος Ινναχωρίου	7	4	17	—	30	38
Περιοχές αστικές	—	—	—	—	—	—
» ημιαστικές	—	—	—	—	—	—
» ημιαστικές (5.000 – 9.999)	—	—	—	—	—	—
» ημιαστικές (2.000 – 4.999)	—	—	—	—	—	—
» αγροτικές	7	4	17	—	30	38
Δήμος Καντάνου (Κανδάνου)	6	9	12	—	28	33
Περιοχές αστικές	—	—	—	—	—	—
» ημιαστικές	—	—	—	—	—	—
» ημιαστικές (5.000 – 9.999)	—	—	—	—	—	—
» ημιαστικές (2.000 – 4.999)	—	—	—	—	—	—
» αγροτικές	6	9	12	—	28	33
Δήμος Κεραμίων	8	7	16	—	19	24
Περιοχές αστικές	—	—	—	—	—	—
» ημιαστικές	—	—	—	—	—	—
» ημιαστικές (5.000 – 9.999)	—	—	—	—	—	—
» ημιαστικές (2.000 – 4.999)	—	—	—	—	—	—
» αγροτικές	8	7	16	—	19	24
Δήμος Κισσάμου	29	37	82	—	73	70
Περιοχές αστικές	—	—	—	—	—	—
» ημιαστικές	20	34	53	—	21	70
» ημιαστικές (5.000 – 9.999)	—	—	—	—	—	—
» ημιαστικές (2.000 – 4.999)	20	34	53	—	21	70
Δημοτικό διαμέρισμα Κισσάμου	20	34	53	—	21	70
Περιοχές αγροτικές	9	3	29	—	52	—
Δήμος Κολυμβαρίου	24	23	38	—	73	91
Περιοχές αστικές	—	—	—	—	—	—
» ημιαστικές	—	—	—	—	—	—
» ημιαστικές (5.000 – 9.999)	—	—	—	—	—	—
» ημιαστικές (2.000 – 4.999)	—	—	—	—	—	—
» αγροτικές	24	23	38	—	73	91
Δήμος Κρουονερίδας	7	7	28	—	30	50
Περιοχές αστικές	—	—	—	—	—	—
» ημιαστικές	—	—	—	—	—	—
» ημιαστικές (5.000 – 9.999)	—	—	—	—	—	—
» ημιαστικές (2.000 – 4.999)	—	—	—	—	—	—
» αγροτικές	7	7	28	—	30	50
Δήμος Μουσουρών	23	17	50	—	77	86
Περιοχές αστικές	—	—	—	—	—	—
» ημιαστικές	—	—	—	—	—	—
» ημιαστικές (5.000 – 9.999)	—	—	—	—	—	—
» ημιαστικές (2.000 – 4.999)	—	—	—	—	—	—
» αγροτικές	23	17	50	—	77	86
Δήμος Μυθήμνης	9	7	26	—	43	37
Περιοχές αστικές	—	—	—	—	—	—
» ημιαστικές	—	—	—	—	—	—
» ημιαστικές (5.000 – 9.999)	—	—	—	—	—	—
» ημιαστικές (2.000 – 4.999)	—	—	—	—	—	—
» αγροτικές	9	7	26	—	43	37

Πίνακας 1. Γάμοι, γεννήσεις ζώντων και θάνατοι στην Ελλάδα κατά το έτος 2004, κατά τόπο μόνιμης κατοικίας και τόπο του συμβάντος (συνέχεια)

γ) Κατά αστικότητα, πολεοδομικά συγκροτήματα, δήμους και κοινότητες με κεντρικό οικισμό πόλη ή κωμόπολη

Περιοχές αστικές, ημιαστικές, αγροτικές Πολεοδομικά συγκροτήματα Δήμοι και κοινότητες με κεντρικό οικισμό πόλη ή κωμόπολη	Γάμοι κατά τόπο μόνιμης κατοικίας		Γεννήσεις ζώντων κατά τόπο		Θάνατοι κατά τόπο	
	του συζύγου	της συζύγου	μόνιμης κατοικίας της μητέρας	όπου έλαβε χώρα η γέννηση	μόνιμης κατοικίας του θανόντα	όπου συνέβη ο θάνατος
Δήμος Νέας Κυδωνίας (Γαλατά)	41	38	91	—	41	48
Περιοχές αστικές	36	34	69	—	36	48
Δημοτικό διαμέρισμα Νέας Κυδωνίας	36	34	69	—	36	48
Περιοχές ημιαστικές	—	—	—	—	—	—
» ημιαστικές (5.000 – 9.999)	—	—	—	—	—	—
» ημιαστικές (2.000 – 4.999)	—	—	—	—	—	—
» αγροτικές	5	4	22	—	5	—
Δήμος Πελεκάνου	11	12	37	—	32	36
Περιοχές αστικές	—	—	—	—	—	—
» ημιαστικές	—	—	—	—	—	—
» ημιαστικές (5.000 – 9.999)	—	—	—	—	—	—
» ημιαστικές (2.000 – 4.999)	—	—	—	—	—	—
» αγροτικές	11	12	37	—	32	36
Δήμος Πλατανιά	23	20	65	—	61	78
Περιοχές αστικές	—	—	—	—	—	—
» ημιαστικές	—	—	—	—	—	—
» ημιαστικές (5.000 – 9.999)	—	—	—	—	—	—
» ημιαστικές (2.000 – 4.999)	—	—	—	—	—	—
» αγροτικές	23	20	65	—	61	78
Δήμος Σούδας	21	24	71	—	47	52
Περιοχές αστικές	15	21	59	—	33	52
Δημοτικό διαμέρισμα Σούδας	15	21	59	—	33	52
Περιοχές ημιαστικές	—	—	—	—	—	—
» ημιαστικές (5.000 – 9.999)	—	—	—	—	—	—
» ημιαστικές (2.000 – 4.999)	—	—	—	—	—	—
» αγροτικές	6	3	12	—	14	—
Δήμος Σφακίων	14	12	31	—	28	33
Περιοχές αστικές	—	—	—	—	—	—
» ημιαστικές	—	—	—	—	—	—
» ημιαστικές (5.000 – 9.999)	—	—	—	—	—	—
» ημιαστικές (2.000 – 4.999)	—	—	—	—	—	—
» αγροτικές	14	12	31	—	28	33
Δήμος Φρε	4	7	20	—	22	31
Περιοχές αστικές	—	—	—	—	—	—
» ημιαστικές	—	—	—	—	—	—
» ημιαστικές (5.000 – 9.999)	—	—	—	—	—	—
» ημιαστικές (2.000 – 4.999)	—	—	—	—	—	—
» αγροτικές	4	7	20	—	22	31
Κοινότητα Άση Γωνιάς	2	2	5	—	1	5
Περιοχές αστικές	—	—	—	—	—	—
» ημιαστικές	—	—	—	—	—	—
» ημιαστικές (5.000 – 9.999)	—	—	—	—	—	—
» ημιαστικές (2.000 – 4.999)	—	—	—	—	—	—
» αγροτικές	2	2	5	—	1	5
Κοινότητα Γαύδου	—	—	—	—	—	—
Περιοχές αστικές	—	—	—	—	—	—
» ημιαστικές	—	—	—	—	—	—
» ημιαστικές (5.000 – 9.999)	—	—	—	—	—	—
» ημιαστικές (2.000 – 4.999)	—	—	—	—	—	—
» αγροτικές	—	—	—	—	—	—

ΠΙΝΑΚΕΣ ΓΑΜΩΝ

Πίνακας 2. Γάμοι που τελέσθηκαν στην Ελλάδα κατά το έτος 2004, κατά μήνα και τόπο μόνιμης κατοικίας του συζύγου
Εσωτερικό κατά περιφέρειες, με διάκριση σε περιοχές αστικές, ημιαστικές και αγροτικές – Εξωτερικό

Εσωτερικό – Εξωτερικό Περιφέρειες Περιοχές αστικές, ημιαστικές, αγροτικές	Σύνολο έτους	Μήνες											
		Ιανουά- ριος	Φεβρουά- ριος	Μάρτιος	Απρί- λιος	Μάιος	Ιού- νιος	Ιού- λιος	Αύγου- στος	Σεπτέμ- βριος	Οκτώ- βριος	Νοέμ- βριος	Δεκέμ- βριος
Σύνολο	51.377	2.197	2.897	1.096	3.778	5.108	6.218	6.496	3.741	7.612	6.356	3.428	2.450
A' ΕΣΩΤΕΡΙΚΟ	48.967	2.177	2.882	1.080	3.724	4.804	5.719	6.141	3.411	7.079	6.131	3.394	2.425
Περιοχές αστικές	33.786	1.464	1.973	721	2.384	3.455	4.244	4.234	1.949	4.967	4.334	2.331	1.730
» ημιαστικές	6.784	312	443	144	586	647	671	786	571	965	821	489	349
» αγροτικές	8.397	401	466	215	754	702	804	1.121	891	1.147	976	574	346
ΑΤΤΙΚΗ	18.444	780	1.118	370	1.116	2.003	2.598	2.310	605	2.715	2.480	1.333	1.016
Περιοχές αστικές	17.375	734	1.042	352	1.046	1.889	2.445	2.179	564	2.554	2.348	1.261	961
» ημιαστικές	876	41	67	12	51	98	119	109	34	127	114	56	48
» αγροτικές	193	5	9	6	19	16	34	22	7	34	18	16	7
I. ΠΕΡΙΦΕΡΕΙΑ ΠΡΩΤΕΥΟΥΣΗΣ (Περιοχή αστική)	16.048	668	955	323	958	1.759	2.265	2.022	504	2.358	2.175	1.158	903
II. ΥΠΟΛΟΙΠΟ ΑΤΤΙΚΗΣ	2.396	112	163	47	158	244	333	288	101	357	305	175	113
Περιοχές αστικές	1.327	66	87	29	88	130	180	157	60	196	173	103	58
» ημιαστικές	876	41	67	12	51	98	119	109	34	127	114	56	48
» αγροτικές	193	5	9	6	19	16	34	22	7	34	18	16	7
ΑΝΑΤΟΛΙΚΗ ΜΑΚΕΔΟΝΙΑ ΚΑΙ ΘΡΑΚΗ	3.213	180	203	133	270	302	255	341	415	381	340	210	183
Περιοχές αστικές	1.699	78	102	65	137	146	150	192	217	223	190	109	90
» ημιαστικές	584	31	40	23	52	64	48	64	79	64	50	38	31
» αγροτικές	930	71	61	45	81	92	57	85	119	94	100	63	62
ΚΕΝΤΡΙΚΗ ΜΑΚΕΔΟΝΙΑ	8.876	415	512	219	759	947	930	901	739	1.349	1.064	606	435
Περιοχές αστικές	5.587	252	297	136	460	610	641	562	424	884	686	366	269
» ημιαστικές	1.714	75	118	39	157	172	151	171	151	261	203	122	94
» αγροτικές	1.575	88	97	44	142	165	138	168	164	204	175	118	72
ΔΥΤΙΚΗ ΜΑΚΕΔΟΝΙΑ	1.250	48	42	21	115	117	120	165	139	195	165	73	50
Περιοχές αστικές	481	17	17	7	38	52	56	60	53	70	66	26	19
» ημιαστικές	243	13	9	3	29	24	25	28	21	40	27	9	15
» αγροτικές	526	18	16	11	48	41	39	77	65	85	72	38	16
ΘΕΣΣΑΛΙΑ	3.220	123	193	55	269	330	339	389	274	504	402	210	132
Περιοχές αστικές	1.887	68	100	33	155	193	215	230	143	295	257	122	76
» ημιαστικές	580	22	46	9	48	56	53	64	48	88	76	41	29
» αγροτικές	753	33	47	13	66	81	71	95	83	121	69	47	27
ΗΠΕΙΡΟΣ	1.316	42	48	20	81	116	124	252	194	208	124	59	48
Περιοχές αστικές	593	18	27	11	43	56	60	104	66	99	49	27	33
» ημιαστικές	193	8	5	5	8	21	18	28	32	30	25	7	6
» αγροτικές	530	16	16	4	30	39	46	120	96	79	50	25	9
ΙΟΝΙΟΙ ΝΗΣΟΙ	727	43	50	10	107	59	65	71	57	65	101	57	42
Περιοχές αστικές	244	10	17	3	32	25	20	28	23	25	31	19	11
» ημιαστικές	128	7	3	1	19	8	14	17	11	12	22	8	6
» αγροτικές	355	26	30	6	56	26	31	26	23	28	48	30	25
ΔΥΤΙΚΗ ΕΛΛΑΣ	2.768	136	137	44	201	227	315	431	229	451	326	172	99
Περιοχές αστικές	1.794	92	84	31	134	150	202	291	139	287	212	104	68
» ημιαστικές	279	10	13	5	30	28	33	36	23	48	26	19	8
» αγροτικές	695	34	40	8	37	49	80	104	67	116	88	49	23
ΣΤΕΡΕΑ ΕΛΛΑΣ	2.092	80	122	40	165	207	224	298	155	302	262	152	85
Περιοχές αστικές	919	32	64	14	59	100	106	124	64	124	115	73	44
» ημιαστικές	667	25	35	13	56	66	75	89	47	104	82	50	25
» αγροτικές	506	23	23	13	50	41	43	85	44	74	65	29	16
ΠΕΛΟΠΟΝΝΗΣΟΣ	2.003	89	93	41	155	160	208	304	179	299	272	120	83
Περιοχές αστικές	867	39	44	11	61	70	93	146	80	128	102	60	33
» ημιαστικές	456	27	23	12	45	38	43	45	37	63	65	32	26
» αγροτικές	680	23	26	18	49	52	72	113	62	108	105	28	24
ΒΟΡΕΙΟ ΑΙΓΑΙΟ	825	27	37	24	73	58	71	126	95	125	107	50	32
Περιοχές αστικές	324	9	10	8	29	24	37	55	29	50	43	12	18
» ημιαστικές	181	7	14	6	14	16	7	26	20	24	24	17	6
» αγροτικές	320	11	13	10	30	18	27	45	46	51	40	21	8
ΝΟΤΙΟ ΑΙΓΑΙΟ	1.497	99	147	34	174	96	102	143	94	163	196	153	96
Περιοχές αστικές	644	48	74	15	75	33	42	66	37	69	79	62	44
» ημιαστικές	426	25	41	7	40	31	28	40	30	45	62	47	30
» αγροτικές	427	26	32	12	59	32	32	37	27	49	55	44	22
ΚΡΗΤΗ	2.736	115	180	69	239	182	368	410	236	322	292	199	124
Περιοχές αστικές	1.372	67	95	35	115	107	177	197	110	159	156	90	64
» ημιαστικές	457	21	29	9	37	25	57	69	38	59	45	43	25
» αγροτικές	907	27	56	25	87	50	134	144	88	104	91	66	35
B' ΕΞΩΤΕΡΙΚΟ	2.410	20	15	16	54	304	499	355	330	533	225	34	25

Πίνακας 3. Γάμοι που τελέσθηκαν στην Ελλάδα κατά το έτος 2004, κατά ηλικία, προηγούμενη οικογενειακή κατάσταση και τόπο μόνιμης κατοικίας του συζύγου

α) Εσωτερικό κατά περιοχές αστικές, ημιαστικές και αγροτικές – Εξωτερικό

Ηλικία ⁽¹⁾ του συζύγου	Σύνολο	Προηγούμενη οικογενειακή κατάσταση του συζύγου			
		Άγαμοι	Χήροι	Διαζευγμένοι	Δε δήλωσαν
ΓΕΝΙΚΟ ΣΥΝΟΛΟ					
Σύνολο	51.377	44.976	580	5.821	—
Κάτω των 15 ετών	5	5	—	—	—
15 – 19 ετών	381	381	—	—	—
20 – 24 »	3.738	3.703	1	34	—
25 – 29 »	15.444	15.278	5	161	—
30 – 34 »	16.180	15.472	14	694	—
35 – 39 »	8.180	6.829	27	1.324	—
40 – 44 »	3.209	2.024	29	1.156	—
45 – 49 »	1.740	757	42	941	—
50 – 54 »	907	272	38	597	—
55 – 59 »	585	121	55	409	—
60 – 64 »	366	65	80	221	—
65 – 69 »	300	32	114	154	—
70 – 74 ετών	170	14	89	67	—
75 ετών και άνω	172	23	86	63	—
Δε δηλώθηκε ηλικία	—	—	—	—	—
Α΄ ΕΣΩΤΕΡΙΚΟ					
ΠΕΡΙΟΧΕΣ ΑΣΤΙΚΕΣ					
Σύνολο	33.786	29.474	364	3.948	—
Κάτω των 15 ετών	4	4	—	—	—
15 – 19 ετών	220	220	—	—	—
20 – 24 »	2.093	2.073	—	20	—
25 – 29 »	10.033	9.932	3	98	—
30 – 34 »	10.993	10.509	10	474	—
35 – 39 »	5.532	4.584	18	930	—
40 – 44 »	2.138	1.330	21	787	—
45 – 49 »	1.126	471	30	625	—
50 – 54 »	588	172	30	386	—
55 – 59 »	392	83	38	271	—
60 – 64 »	247	48	44	155	—
65 – 69 »	200	23	64	113	—
70 – 74 ετών	103	11	51	41	—
75 ετών και άνω	117	14	55	48	—
Δε δηλώθηκε ηλικία	—	—	—	—	—
ΠΕΡΙΟΧΕΣ ΗΜΙΑΣΤΙΚΕΣ					
Σύνολο	6.784	6.073	71	640	—
Κάτω των 15 ετών	1	1	—	—	—
15 – 19 ετών	81	81	—	—	—
20 – 24 »	657	653	—	4	—
25 – 29 »	2.163	2.133	1	29	—
30 – 34 »	2.038	1.964	1	73	—
35 – 39 »	980	856	2	122	—
40 – 44 »	357	221	2	134	—
45 – 49 »	213	97	6	110	—
50 – 54 »	119	39	3	77	—
55 – 59 »	56	14	4	38	—
60 – 64 »	33	5	13	15	—
65 – 69 »	40	5	18	17	—
70 – 74 ετών	29	2	12	15	—
75 ετών και άνω	17	2	9	6	—
Δε δηλώθηκε ηλικία	—	—	—	—	—

(1) Σε έτη συμπληρωμένα.

Πίνακας 3. Γάμοι που τελέσθηκαν στην Ελλάδα κατά το έτος 2004, κατά ηλικία, προηγούμενη οικογενειακή κατάσταση και τόπο μόνιμης κατοικίας του συζύγου (συνέχεια)

α) Εσωτερικό κατά περιοχές αστικές, ημιαστικές και αγροτικές – Εξωτερικό

Ηλικία ⁽¹⁾ του συζύγου	Σύνολο	Προηγούμενη οικογενειακή κατάσταση του συζύγου			
		Άγαμοι	Χήροι	Διαζευγμένοι	Δε δήλωσαν
ΠΕΡΙΟΧΕΣ ΑΓΡΟΤΙΚΕΣ					
Σύνολο	8.397	7.608	135	654	—
Κάτω των 15 ετών	—	—	—	—	—
15 – 19 ετών	69	69	—	—	—
20 – 24 »	857	851	1	5	—
25 – 29 »	2.678	2.658	1	19	—
30 – 34 »	2.433	2.354	2	77	—
35 – 39 »	1.224	1.070	6	148	—
40 – 44 »	489	370	3	116	—
45 – 49 »	252	148	5	99	—
50 – 54 »	114	46	4	64	—
55 – 59 »	89	21	13	55	—
60 – 64 »	65	10	22	33	—
65 – 69 »	54	3	32	19	—
70 – 74 ετών	36	1	25	10	—
75 ετών και άνω	37	7	21	9	—
Δε δηλώθηκε ηλικία	—	—	—	—	—
Β' ΕΞΩΤΕΡΙΚΟ					
Σύνολο	2.410	1.821	10	579	—
Κάτω των 15 ετών	—	—	—	—	—
15 – 19 ετών	11	11	—	—	—
20 – 24 »	131	126	—	5	—
25 – 29 »	570	555	—	15	—
30 – 34 »	716	645	1	70	—
35 – 39 »	444	319	1	124	—
40 – 44 »	225	103	3	119	—
45 – 49 »	149	41	1	107	—
50 – 54 »	86	15	1	70	—
55 – 59 »	48	3	—	45	—
60 – 64 »	21	2	1	18	—
65 – 69 »	6	1	—	5	—
70 – 74 ετών	2	—	1	1	—
75 ετών και άνω	1	—	1	—	—
Δε δηλώθηκε ηλικία	—	—	—	—	—

(1) Σε έτη συμπληρωμένα.

Πίνακας 3. Γάμοι που τελέσθηκαν στην Ελλάδα κατά το έτος 2004, κατά ηλικία, προηγούμενη οικογενειακή κατάσταση και τόπο μόνιμης κατοικίας του συζύγου (συνέχεια)

β) Κατά περιφέρειες

Ι. Σύνολο

Ηλικία ⁽¹⁾ του συζύγου	Σύνολο	Προηγούμενη οικογενειακή κατάσταση του συζύγου			
		Άγαμοι	Χήροι	Διαζευγμένοι	Δε δήλωσαν
ΑΤΤΙΚΗ					
Σύνολο	18.444	15.807	195	2.442	—
Κάτω των 15 ετών	2	2	—	—	—
15 - 19 ετών	61	61	—	—	—
20 - 24 »	914	908	—	6	—
25 - 29 »	5.134	5.086	—	48	—
30 - 34 »	6.044	5.770	7	267	—
35 - 39 »	3.225	2.668	9	548	—
40 - 44 »	1.279	786	5	488	—
45 - 49 »	714	305	15	394	—
50 - 54 »	384	108	17	259	—
55 - 59 »	259	57	20	182	—
60 - 64 »	160	26	26	108	—
65 - 69 »	116	15	32	69	—
70 - 74 ετών	74	4	33	37	—
75 ετών και άνω	78	11	31	36	—
Δε δηλώθηκε ηλικία	—	—	—	—	—
ΑΝΑΤΟΛΙΚΗ ΜΑΚΕΔΟΝΙΑ ΚΑΙ ΘΡΑΚΗ					
Σύνολο	3.213	2.890	45	278	—
Κάτω των 15 ετών	2	2	—	—	—
15 - 19 ετών	155	155	—	—	—
20 - 24 »	664	644	—	20	—
25 - 29 »	1.065	1.035	—	30	—
30 - 34 »	717	673	—	44	—
35 - 39 »	317	255	1	61	—
40 - 44 »	118	75	3	40	—
45 - 49 »	65	27	6	32	—
50 - 54 »	34	14	2	18	—
55 - 59 »	29	6	7	16	—
60 - 64 »	11	1	3	7	—
65 - 69 »	20	2	10	8	—
70 - 74 ετών	9	—	7	2	—
75 ετών και άνω	7	1	6	—	—
Δε δηλώθηκε ηλικία	—	—	—	—	—
ΚΕΝΤΡΙΚΗ ΜΑΚΕΔΟΝΙΑ					
Σύνολο	8.876	7.906	123	847	—
Κάτω των 15 ετών	1	1	—	—	—
15 - 19 ετών	40	40	—	—	—
20 - 24 »	662	660	1	1	—
25 - 29 »	2.882	2.857	1	24	—
30 - 34 »	2.869	2.759	2	108	—
35 - 39 »	1.342	1.115	6	221	—
40 - 44 »	471	296	4	171	—
45 - 49 »	256	115	11	130	—
50 - 54 »	115	32	7	76	—
55 - 59 »	69	16	5	48	—
60 - 64 »	56	7	26	23	—
65 - 69 »	58	5	30	23	—
70 - 74 ετών	29	3	15	11	—
75 ετών και άνω	26	—	15	11	—
Δε δηλώθηκε ηλικία	—	—	—	—	—

(1) Σε έτη συμπληρωμένα.

Πίνακας 3. Γάμοι που τελέσθηκαν στην Ελλάδα κατά το έτος 2004, κατά ηλικία, προηγούμενη οικογενειακή κατάσταση και τόπο μόνιμης κατοικίας του συζύγου (συνέχεια)

β) Κατά περιφέρειες

Ι. Σύνολο

Ηλικία ⁽¹⁾ του συζύγου	Σύνολο	Προηγούμενη οικογενειακή κατάσταση του συζύγου			
		Άγαμοι	Χήροι	Διαζευγμένοι	Δε δήλωσαν
ΔΥΤΙΚΗ ΜΑΚΕΔΟΝΙΑ					
Σύνολο	1.250	1.167	11	72	—
Κάτω των 15 ετών	—	—	—	—	—
15 - 19 ετών	3	3	—	—	—
20 - 24 »	83	83	—	—	—
25 - 29 »	431	429	—	2	—
30 - 34 »	421	412	—	9	—
35 - 39 »	194	178	1	15	—
40 - 44 »	59	42	1	16	—
45 - 49 »	36	18	—	18	—
50 - 54 »	4	1	—	3	—
55 - 59 »	8	—	3	5	—
60 - 64 »	7	1	2	4	—
65 - 69 »	1	—	1	—	—
70 - 74 ετών	2	—	2	—	—
75 ετών και άνω	1	—	1	—	—
Δε δηλώθηκε ηλικία	—	—	—	—	—
ΘΕΣΣΑΛΙΑ					
Σύνολο	3.220	2.958	27	235	—
Κάτω των 15 ετών	—	—	—	—	—
15 - 19 ετών	21	21	—	—	—
20 - 24 »	210	209	—	1	—
25 - 29 »	1.113	1.109	—	4	—
30 - 34 »	1.048	1.018	—	30	—
35 - 39 »	452	405	2	45	—
40 - 44 »	170	117	1	52	—
45 - 49 »	76	37	3	36	—
50 - 54 »	47	19	2	26	—
55 - 59 »	28	6	2	20	—
60 - 64 »	25	9	4	12	—
65 - 69 »	11	1	5	5	—
70 - 74 ετών	10	4	4	2	—
75 ετών και άνω	9	3	4	2	—
Δε δηλώθηκε ηλικία	—	—	—	—	—
ΗΠΕΙΡΟΣ					
Σύνολο	1.316	1.211	15	90	—
Κάτω των 15 ετών	—	—	—	—	—
15 - 19 ετών	2	2	—	—	—
20 - 24 »	82	82	—	—	—
25 - 29 »	414	409	1	4	—
30 - 34 »	463	447	—	16	—
35 - 39 »	212	187	3	22	—
40 - 44 »	71	50	1	20	—
45 - 49 »	42	27	—	15	—
50 - 54 »	12	4	2	6	—
55 - 59 »	3	—	1	2	—
60 - 64 »	6	2	2	2	—
65 - 69 »	2	—	—	2	—
70 - 74 ετών	2	—	2	—	—
75 ετών και άνω	5	1	3	1	—
Δε δηλώθηκε ηλικία	—	—	—	—	—

(1) Σε έτη συμπληρωμένα.

Πίνακας 3. Γάμοι που τελέσθηκαν στην Ελλάδα κατά το έτος 2004, κατά ηλικία, προηγούμενη οικογενειακή κατάσταση και τόπο μόνιμης κατοικίας του συζύγου (συνέχεια)

β) Κατά περιφέρειες

Ι. Σύνολο

Ηλικία ⁽¹⁾ του συζύγου	Σύνολο	Προηγούμενη οικογενειακή κατάσταση του συζύγου			
		Άγαμοι	Χήροι	Διαζευγμένοι	Δε δήλωσαν
ΙΟΝΙΟΙ ΝΗΣΟΙ					
Σύνολο	727	599	14	114	—
Κάτω των 15 ετών	—	—	—	—	—
15 - 19 ετών	5	5	—	—	—
20 - 24 »	39	38	—	1	—
25 - 29 »	176	175	—	1	—
30 - 34 »	220	212	—	8	—
35 - 39 »	131	106	—	25	—
40 - 44 »	64	40	—	24	—
45 - 49 »	41	15	—	26	—
50 - 54 »	15	4	2	9	—
55 - 59 »	16	2	4	10	—
60 - 64 »	7	2	1	4	—
65 - 69 »	6	—	2	4	—
70 - 74 ετών	3	—	3	—	—
75 ετών και άνω	4	—	2	2	—
Δε δηλώθηκε ηλικία	—	—	—	—	—
ΔΥΤΙΚΗ ΕΛΛΑΣ					
Σύνολο	2.768	2.489	34	245	—
Κάτω των 15 ετών	—	—	—	—	—
15 - 19 ετών	22	22	—	—	—
20 - 24 »	173	173	—	—	—
25 - 29 »	809	805	—	4	—
30 - 34 »	874	847	—	27	—
35 - 39 »	480	422	1	57	—
40 - 44 »	196	136	5	55	—
45 - 49 »	83	49	—	34	—
50 - 54 »	48	19	2	27	—
55 - 59 »	30	9	5	16	—
60 - 64 »	17	4	3	10	—
65 - 69 »	18	—	7	11	—
70 - 74 ετών	6	—	5	1	—
75 ετών και άνω	12	3	6	3	—
Δε δηλώθηκε ηλικία	—	—	—	—	—
ΣΤΕΡΕΑ ΕΛΛΑΣ					
Σύνολο	2.092	1.888	19	185	—
Κάτω των 15 ετών	—	—	—	—	—
15 - 19 ετών	20	20	—	—	—
20 - 24 »	117	117	—	—	—
25 - 29 »	619	617	1	1	—
30 - 34 »	683	668	—	15	—
35 - 39 »	363	312	2	49	—
40 - 44 »	141	104	1	36	—
45 - 49 »	60	31	—	29	—
50 - 54 »	28	7	1	20	—
55 - 59 »	21	5	—	16	—
60 - 64 »	11	4	4	3	—
65 - 69 »	20	1	5	14	—
70 - 74 ετών	4	—	3	1	—
75 ετών και άνω	5	2	2	1	—
Δε δηλώθηκε ηλικία	—	—	—	—	—

(1) Σε έτη συμπληρωμένα.

Πίνακας 3. Γάμοι που τελέσθηκαν στην Ελλάδα κατά το έτος 2004, κατά ηλικία, προηγούμενη οικογενειακή κατάσταση και τόπο μόνιμης κατοικίας του συζύγου (συνέχεια)

β) Κατά περιφέρειες

Ι. Σύνολο

Ηλικία ⁽¹⁾ του συζύγου	Σύνολο	Προηγούμενη οικογενειακή κατάσταση του συζύγου			
		Άγαμοι	Χήροι	Διαζευγμένοι	Δε δήλωσαν
ΠΕΛΟΠΟΝΝΗΣΟΣ					
Σύνολο	2.003	1.797	23	183	—
Κάτω των 15 ετών	—	—	—	—	—
15 - 19 ετών	10	10	—	—	—
20 - 24 »	103	103	—	—	—
25 - 29 »	523	519	—	4	—
30 - 34 »	688	667	1	20	—
35 - 39 »	349	315	—	34	—
40 - 44 »	155	115	3	37	—
45 - 49 »	72	32	1	39	—
50 - 54 »	44	21	—	23	—
55 - 59 »	17	6	1	10	—
60 - 64 »	9	2	3	4	—
65 - 69 »	12	3	3	6	—
70 - 74 ετών	11	2	5	4	—
75 ετών και άνω	10	2	6	2	—
Δε δηλώθηκε ηλικία	—	—	—	—	—
ΒΟΡΕΙΟ ΑΙΓΑΙΟ					
Σύνολο	825	730	12	83	—
Κάτω των 15 ετών	—	—	—	—	—
15 - 19 ετών	5	5	—	—	—
20 - 24 »	115	115	—	—	—
25 - 29 »	294	289	—	5	—
30 - 34 »	224	208	—	16	—
35 - 39 »	104	79	—	25	—
40 - 44 »	31	22	1	8	—
45 - 49 »	19	5	1	13	—
50 - 54 »	10	2	1	7	—
55 - 59 »	7	3	3	1	—
60 - 64 »	5	1	1	3	—
65 - 69 »	5	—	4	1	—
70 - 74 ετών	5	1	1	3	—
75 ετών και άνω	1	—	—	1	—
Δε δηλώθηκε ηλικία	—	—	—	—	—
ΝΟΤΙΟ ΑΙΓΑΙΟ					
Σύνολο	1.497	1.279	15	203	—
Κάτω των 15 ετών	—	—	—	—	—
15 - 19 ετών	10	10	—	—	—
20 - 24 »	156	156	—	—	—
25 - 29 »	488	477	—	11	—
30 - 34 »	427	400	2	25	—
35 - 39 »	190	148	—	42	—
40 - 44 »	85	45	—	40	—
45 - 49 »	56	23	1	32	—
50 - 54 »	34	11	1	22	—
55 - 59 »	22	5	1	16	—
60 - 64 »	16	1	2	13	—
65 - 69 »	8	3	4	1	—
70 - 74 ετών	2	—	1	1	—
75 ετών και άνω	3	—	3	—	—
Δε δηλώθηκε ηλικία	—	—	—	—	—

(1) Σε έτη συμπληρωμένα.

Πίνακας 3. Γάμοι που τελέσθηκαν στην Ελλάδα κατά το έτος 2004, κατά ηλικία, προηγούμενη οικογενειακή κατάσταση και τόπο μόνιμης κατοικίας του συζύγου (συνέχεια)

β) Κατά περιφέρειες

Ι. Σύνολο

Ηλικία ⁽¹⁾ του συζύγου	Σύνολο	Προηγούμενη οικογενειακή κατάσταση του συζύγου			
		Άγαμοι	Χήροι	Διαζευγμένοι	Δε δήλωσαν
ΚΡΗΤΗ					
Σύνολο	2.736	2.434	37	265	—
Κάτω των 15 ετών	—	—	—	—	—
15 - 19 ετών	16	16	—	—	—
20 - 24 »	289	289	—	—	—
25 - 29 »	926	916	2	8	—
30 - 34 »	786	746	1	39	—
35 - 39 »	377	320	1	56	—
40 - 44 »	144	93	1	50	—
45 - 49 »	71	32	3	36	—
50 - 54 »	46	15	—	31	—
55 - 59 »	28	3	3	22	—
60 - 64 »	15	3	2	10	—
65 - 69 »	17	1	11	5	—
70 - 74 ετών	11	—	7	4	—
75 ετών και άνω	10	—	6	4	—
Δε δηλώθηκε ηλικία	—	—	—	—	—

(1) Σε έτη συμπληρωμένα.

Πίνακας 3. Γάμοι που τελέσθηκαν στην Ελλάδα κατά το έτος 2004, κατά ηλικία, προηγούμενη οικογενειακή κατάσταση και τόπο μόνιμης κατοικίας του συζύγου (συνέχεια)

β) Κατά περιφέρειες
II. Θρησκευτικοί γάμοι

Ηλικία ⁽¹⁾ του συζύγου	Σύνολο	Προηγούμενη οικογενειακή κατάσταση του συζύγου			
		Άγαμοι	Χήροι	Διαζευγμένοι	Δε δήλωσαν
ΑΤΤΙΚΗ					
Σύνολο	13.886	12.158	123	1.605	—
Κάτω των 15 ετών	2	2	—	—	—
15 - 19 ετών	44	44	—	—	—
20 - 24 »	630	626	—	4	—
25 - 29 »	3.763	3.731	—	32	—
30 - 34 »	4.844	4.648	6	190	—
35 - 39 »	2.544	2.154	7	383	—
40 - 44 »	954	611	4	339	—
45 - 49 »	465	204	10	251	—
50 - 54 »	222	67	11	144	—
55 - 59 »	161	37	13	111	—
60 - 64 »	100	18	18	64	—
65 - 69 »	73	8	18	47	—
70 - 74 ετών	52	3	24	25	—
75 ετών και άνω	32	5	12	15	—
Δε δηλώθηκε ηλικία	—	—	—	—	—
ΑΝΑΤΟΛΙΚΗ ΜΑΚΕΔΟΝΙΑ ΚΑΙ ΘΡΑΚΗ					
Σύνολο	2.133	1.931	27	175	—
Κάτω των 15 ετών	2	2	—	—	—
15 - 19 ετών	141	141	—	—	—
20 - 24 »	449	432	—	17	—
25 - 29 »	653	634	—	19	—
30 - 34 »	495	468	—	27	—
35 - 39 »	211	174	1	36	—
40 - 44 »	86	55	3	28	—
45 - 49 »	35	13	3	19	—
50 - 54 »	15	5	1	9	—
55 - 59 »	18	5	4	9	—
60 - 64 »	8	1	1	6	—
65 - 69 »	12	—	8	4	—
70 - 74 ετών	4	—	3	1	—
75 ετών και άνω	4	1	3	—	—
Δε δηλώθηκε ηλικία	—	—	—	—	—
ΚΕΝΤΡΙΚΗ ΜΑΚΕΔΟΝΙΑ					
Σύνολο	6.447	5.846	65	536	—
Κάτω των 15 ετών	1	1	—	—	—
15 - 19 ετών	29	29	—	—	—
20 - 24 »	438	438	—	—	—
25 - 29 »	2.038	2.027	1	10	—
30 - 34 »	2.232	2.157	1	74	—
35 - 39 »	1.002	857	4	141	—
40 - 44 »	332	219	1	112	—
45 - 49 »	156	77	3	76	—
50 - 54 »	75	20	3	52	—
55 - 59 »	36	9	2	25	—
60 - 64 »	45	7	22	16	—
65 - 69 »	34	2	15	17	—
70 - 74 ετών	21	3	9	9	—
75 ετών και άνω	8	—	4	4	—
Δε δηλώθηκε ηλικία	—	—	—	—	—

(1) Σε έτη συμπληρωμένα.

Πίνακας 3. Γάμοι που τελέσθηκαν στην Ελλάδα κατά το έτος 2004, κατά ηλικία, προηγούμενη οικογενειακή κατάσταση και τόπο μόνιμης κατοικίας του συζύγου (συνέχεια)

β) Κατά περιφέρειες
II. Θρησκευτικοί γάμοι

Ηλικία ⁽¹⁾ του συζύγου	Σύνολο	Προηγούμενη οικογενειακή κατάσταση του συζύγου			
		Άγαμοι	Χήροι	Διαζευγμένοι	Δε δήλωσαν
ΔΥΤΙΚΗ ΜΑΚΕΔΟΝΙΑ					
Σύνολο	930	871	9	50	—
Κάτω των 15 ετών	—	—	—	—	—
15 - 19 ετών	2	2	—	—	—
20 - 24 »	57	57	—	—	—
25 - 29 »	297	295	—	2	—
30 - 34 »	329	320	—	9	—
35 - 39 »	161	148	1	12	—
40 - 44 »	47	35	1	11	—
45 - 49 »	23	13	—	10	—
50 - 54 »	2	—	—	2	—
55 - 59 »	3	—	2	1	—
60 - 64 »	6	1	2	3	—
65 - 69 »	—	—	—	—	—
70 - 74 ετών	2	—	2	—	—
75 ετών και άνω	1	—	1	—	—
Δε δηλώθηκε ηλικία	—	—	—	—	—
ΘΕΣΣΑΛΙΑ					
Σύνολο	2.496	2.309	16	171	—
Κάτω των 15 ετών	—	—	—	—	—
15 - 19 ετών	15	15	—	—	—
20 - 24 »	143	142	—	1	—
25 - 29 »	843	841	—	2	—
30 - 34 »	862	837	—	25	—
35 - 39 »	361	327	—	34	—
40 - 44 »	120	86	1	33	—
45 - 49 »	60	30	2	28	—
50 - 54 »	30	13	—	17	—
55 - 59 »	21	5	2	14	—
60 - 64 »	17	7	1	9	—
65 - 69 »	8	—	4	4	—
70 - 74 ετών	8	3	3	2	—
75 ετών και άνω	8	3	3	2	—
Δε δηλώθηκε ηλικία	—	—	—	—	—
ΗΠΕΙΡΟΣ					
Σύνολο	1.071	1.004	7	60	—
Κάτω των 15 ετών	—	—	—	—	—
15 - 19 ετών	2	2	—	—	—
20 - 24 »	58	58	—	—	—
25 - 29 »	329	325	—	4	—
30 - 34 »	401	389	—	12	—
35 - 39 »	181	164	1	16	—
40 - 44 »	54	41	—	13	—
45 - 49 »	30	20	—	10	—
50 - 54 »	7	3	—	4	—
55 - 59 »	—	—	—	—	—
60 - 64 »	3	1	2	—	—
65 - 69 »	1	—	—	1	—
70 - 74 ετών	1	—	1	—	—
75 ετών και άνω	4	1	3	—	—
Δε δηλώθηκε ηλικία	—	—	—	—	—

(1) Σε έτη συμπληρωμένα.

Πίνακας 3. Γάμοι που τελέσθηκαν στην Ελλάδα κατά το έτος 2004, κατά ηλικία, προηγούμενη οικογενειακή κατάσταση και τόπο μόνιμης κατοικίας του συζύγου (συνέχεια)

β) Κατά περιφέρειες

II. Θρησκευτικοί γάμοι

Ηλικία ⁽¹⁾ του συζύγου	Σύνολο	Προηγούμενη οικογενειακή κατάσταση του συζύγου			
		Άγαμοι	Χήροι	Διαζευγμένοι	Δε δήλωσαν
ΙΟΝΙΟΙ ΝΗΣΟΙ					
Σύνολο	504	429	5	70	—
Κάτω των 15 ετών	—	—	—	—	—
15 - 19 ετών	3	3	—	—	—
20 - 24 »	30	29	—	1	—
25 - 29 »	127	127	—	—	—
30 - 34 »	165	159	—	6	—
35 - 39 »	87	73	—	14	—
40 - 44 »	41	24	—	17	—
45 - 49 »	26	10	—	16	—
50 - 54 »	10	2	1	7	—
55 - 59 »	5	1	1	3	—
60 - 64 »	3	1	—	2	—
65 - 69 »	4	—	1	3	—
70 - 74 ετών	1	—	1	—	—
75 ετών και άνω	2	—	1	1	—
Δε δηλώθηκε ηλικία	—	—	—	—	—
ΔΥΤΙΚΗ ΕΛΛΑΣ					
Σύνολο	2.322	2.106	28	188	—
Κάτω των 15 ετών	—	—	—	—	—
15 - 19 ετών	18	18	—	—	—
20 - 24 »	139	139	—	—	—
25 - 29 »	671	669	—	2	—
30 - 34 »	768	745	—	23	—
35 - 39 »	408	362	1	45	—
40 - 44 »	159	113	5	41	—
45 - 49 »	57	33	—	24	—
50 - 54 »	30	13	2	15	—
55 - 59 »	29	8	5	16	—
60 - 64 »	13	3	1	9	—
65 - 69 »	16	—	6	10	—
70 - 74 ετών	4	—	3	1	—
75 ετών και άνω	10	3	5	2	—
Δε δηλώθηκε ηλικία	—	—	—	—	—
ΣΤΕΡΕΑ ΕΛΛΑΣ					
Σύνολο	1.669	1.537	11	121	—
Κάτω των 15 ετών	—	—	—	—	—
15 - 19 ετών	15	15	—	—	—
20 - 24 »	86	86	—	—	—
25 - 29 »	495	494	—	1	—
30 - 34 »	561	552	—	9	—
35 - 39 »	305	272	—	33	—
40 - 44 »	109	82	1	26	—
45 - 49 »	43	26	—	17	—
50 - 54 »	15	4	—	11	—
55 - 59 »	15	3	—	12	—
60 - 64 »	5	1	3	1	—
65 - 69 »	14	—	4	10	—
70 - 74 ετών	4	—	3	1	—
75 ετών και άνω	2	2	—	—	—
Δε δηλώθηκε ηλικία	—	—	—	—	—

(1) Σε έτη συμπληρωμένα.

Πίνακας 3. Γάμοι που τελέσθηκαν στην Ελλάδα κατά το έτος 2004, κατά ηλικία, προηγούμενη οικογενειακή κατάσταση και τόπο μόνιμης κατοικίας του συζύγου (συνέχεια)

β) Κατά περιφέρειες

II. Θρησκευτικοί γάμοι

Ηλικία ⁽¹⁾ του συζύγου	Σύνολο	Προηγούμενη οικογενειακή κατάσταση του συζύγου			
		Άγαμοι	Χήροι	Διαζευγμένοι	Δε δήλωσαν
ΠΕΛΟΠΟΝΝΗΣΟΣ					
Σύνολο	1.636	1.498	13	125	—
Κάτω των 15 ετών	—	—	—	—	—
15 - 19 ετών	6	6	—	—	—
20 - 24 »	80	80	—	—	—
25 - 29 »	420	416	—	4	—
30 - 34 »	596	581	1	14	—
35 - 39 »	292	273	—	19	—
40 - 44 »	126	95	1	30	—
45 - 49 »	51	24	—	27	—
50 - 54 »	26	13	—	13	—
55 - 59 »	13	4	1	8	—
60 - 64 »	4	1	1	2	—
65 - 69 »	8	2	2	4	—
70 - 74 ετών	8	2	3	3	—
75 ετών και άνω	6	1	4	1	—
Δε δηλώθηκε ηλικία	—	—	—	—	—
ΒΟΡΕΙΟ ΑΙΓΑΙΟ					
Σύνολο	568	509	8	51	—
Κάτω των 15 ετών	—	—	—	—	—
15 - 19 ετών	2	2	—	—	—
20 - 24 »	73	73	—	—	—
25 - 29 »	188	186	—	2	—
30 - 34 »	169	162	—	7	—
35 - 39 »	82	63	—	19	—
40 - 44 »	20	15	1	4	—
45 - 49 »	12	2	1	9	—
50 - 54 »	8	2	—	6	—
55 - 59 »	5	3	2	—	—
60 - 64 »	4	1	1	2	—
65 - 69 »	4	—	3	1	—
70 - 74 ετών	1	—	—	1	—
75 ετών και άνω	—	—	—	—	—
Δε δηλώθηκε ηλικία	—	—	—	—	—
ΝΟΤΙΟ ΑΙΓΑΙΟ					
Σύνολο	1.096	964	10	122	—
Κάτω των 15 ετών	—	—	—	—	—
15 - 19 ετών	6	6	—	—	—
20 - 24 »	107	107	—	—	—
25 - 29 »	374	367	—	7	—
30 - 34 »	334	316	1	17	—
35 - 39 »	140	112	—	28	—
40 - 44 »	46	28	—	18	—
45 - 49 »	37	15	1	21	—
50 - 54 »	22	9	1	12	—
55 - 59 »	10	2	1	7	—
60 - 64 »	13	1	2	10	—
65 - 69 »	4	1	2	1	—
70 - 74 ετών	2	—	1	1	—
75 ετών και άνω	1	—	1	—	—
Δε δηλώθηκε ηλικία	—	—	—	—	—

(1) Σε έτη συμπληρωμένα.

Πίνακας 3. Γάμοι που τελέσθηκαν στην Ελλάδα κατά το έτος 2004, κατά ηλικία, προηγούμενη οικογενειακή κατάσταση και τόπο μόνιμης κατοικίας του συζύγου (συνέχεια)

β) Κατά περιφέρειες

II. Θρησκευτικοί γάμοι

Ηλικία ⁽¹⁾ του συζύγου	Σύνολο	Προηγούμενη οικογενειακή κατάσταση του συζύγου			
		Άγαμοι	Χήροι	Διαζευγμένοι	Δε δήλωσαν
ΚΡΗΤΗ					
Σύνολο	2.042	1.849	25	168	—
Κάτω των 15 ετών	—	—	—	—	—
15 - 19 ετών	10	10	—	—	—
20 - 24 »	204	204	—	—	—
25 - 29 »	721	714	1	6	—
30 - 34 »	618	590	—	28	—
35 - 39 »	267	231	1	35	—
40 - 44 »	101	66	1	34	—
45 - 49 »	42	22	2	18	—
50 - 54 »	29	9	—	20	—
55 - 59 »	16	2	1	13	—
60 - 64 »	9	1	2	6	—
65 - 69 »	11	—	8	3	—
70 - 74 ετών	8	—	6	2	—
75 ετών και άνω	6	—	3	3	—
Δε δηλώθηκε ηλικία	—	—	—	—	—

(1) Σε έτη συμπληρωμένα.

Πίνακας 3. Γάμοι που τελέσθηκαν στην Ελλάδα κατά το έτος 2004, κατά ηλικία, προηγούμενη οικογενειακή κατάσταση και τόπο μόνιμης κατοικίας του συζύγου (συνέχεια)

β) Κατά περιφέρειες

III. Πολιτικοί γάμοι

Ηλικία ⁽¹⁾ του συζύγου	Σύνολο	Προηγούμενη οικογενειακή κατάσταση του συζύγου			
		Άγαμοι	Χήροι	Διαζευγμένοι	Δε δήλωσαν
ΑΤΤΙΚΗ					
Σύνολο	4.558	3.649	72	837	—
Κάτω των 15 ετών	—	—	—	—	—
15 - 19 ετών	17	17	—	—	—
20 - 24 »	284	282	—	2	—
25 - 29 »	1.371	1.355	—	16	—
30 - 34 »	1.200	1.122	1	77	—
35 - 39 »	681	514	2	165	—
40 - 44 »	325	175	1	149	—
45 - 49 »	249	101	5	143	—
50 - 54 »	162	41	6	115	—
55 - 59 »	98	20	7	71	—
60 - 64 »	60	8	8	44	—
65 - 69 »	43	7	14	22	—
70 - 74 ετών	22	1	9	12	—
75 ετών και άνω	46	6	19	21	—
Δε δηλώθηκε ηλικία	—	—	—	—	—
ΑΝΑΤΟΛΙΚΗ ΜΑΚΕΔΟΝΙΑ ΚΑΙ ΘΡΑΚΗ					
Σύνολο	1.080	959	18	103	—
Κάτω των 15 ετών	—	—	—	—	—
15 - 19 ετών	14	14	—	—	—
20 - 24 »	215	212	—	3	—
25 - 29 »	412	401	—	11	—
30 - 34 »	222	205	—	17	—
35 - 39 »	106	81	—	25	—
40 - 44 »	32	20	—	12	—
45 - 49 »	30	14	3	13	—
50 - 54 »	19	9	1	9	—
55 - 59 »	11	1	3	7	—
60 - 64 »	3	—	2	1	—
65 - 69 »	8	2	2	4	—
70 - 74 ετών	5	—	4	1	—
75 ετών και άνω	3	—	3	—	—
Δε δηλώθηκε ηλικία	—	—	—	—	—
ΚΕΝΤΡΙΚΗ ΜΑΚΕΔΟΝΙΑ					
Σύνολο	2.429	2.060	58	311	—
Κάτω των 15 ετών	—	—	—	—	—
15 - 19 ετών	11	11	—	—	—
20 - 24 »	224	222	1	1	—
25 - 29 »	844	830	—	14	—
30 - 34 »	637	602	1	34	—
35 - 39 »	340	258	2	80	—
40 - 44 »	139	77	3	59	—
45 - 49 »	100	38	8	54	—
50 - 54 »	40	12	4	24	—
55 - 59 »	33	7	3	23	—
60 - 64 »	11	—	4	7	—
65 - 69 »	24	3	15	6	—
70 - 74 ετών	8	—	6	2	—
75 ετών και άνω	18	—	11	7	—
Δε δηλώθηκε ηλικία	—	—	—	—	—

(1) Σε έτη συμπληρωμένα.

Πίνακας 3. Γάμοι που τελέσθηκαν στην Ελλάδα κατά το έτος 2004, κατά ηλικία, προηγούμενη οικογενειακή κατάσταση και τόπο μόνιμης κατοικίας του συζύγου (συνέχεια)

β) Κατά περιφέρειες

III. Πολιτικοί γάμοι

Ηλικία ⁽¹⁾ του συζύγου	Σύνολο	Προηγούμενη οικογενειακή κατάσταση του συζύγου			
		Άγαμοι	Χήροι	Διαζευγμένοι	Δε δήλωσαν
ΔΥΤΙΚΗ ΜΑΚΕΔΟΝΙΑ					
Σύνολο	320	296	2	22	—
Κάτω των 15 ετών	—	—	—	—	—
15 - 19 ετών	1	1	—	—	—
20 - 24 »	26	26	—	—	—
25 - 29 »	134	134	—	—	—
30 - 34 »	92	92	—	—	—
35 - 39 »	33	30	—	3	—
40 - 44 »	12	7	—	5	—
45 - 49 »	13	5	—	8	—
50 - 54 »	2	1	—	1	—
55 - 59 »	5	—	1	4	—
60 - 64 »	1	—	—	1	—
65 - 69 »	1	—	1	—	—
70 - 74 ετών	—	—	—	—	—
75 ετών και άνω	—	—	—	—	—
Δε δηλώθηκε ηλικία	—	—	—	—	—
ΘΕΣΣΑΛΙΑ					
Σύνολο	724	649	11	64	—
Κάτω των 15 ετών	—	—	—	—	—
15 - 19 ετών	6	6	—	—	—
20 - 24 »	67	67	—	—	—
25 - 29 »	270	268	—	2	—
30 - 34 »	186	181	—	5	—
35 - 39 »	91	78	2	11	—
40 - 44 »	50	31	—	19	—
45 - 49 »	16	7	1	8	—
50 - 54 »	17	6	2	9	—
55 - 59 »	7	1	—	6	—
60 - 64 »	8	2	3	3	—
65 - 69 »	3	1	1	1	—
70 - 74 ετών	2	1	1	—	—
75 ετών και άνω	1	—	1	—	—
Δε δηλώθηκε ηλικία	—	—	—	—	—
ΗΠΕΙΡΟΣ					
Σύνολο	245	207	8	30	—
Κάτω των 15 ετών	—	—	—	—	—
15 - 19 ετών	—	—	—	—	—
20 - 24 »	24	24	—	—	—
25 - 29 »	85	84	1	—	—
30 - 34 »	62	58	—	4	—
35 - 39 »	31	23	2	6	—
40 - 44 »	17	9	1	7	—
45 - 49 »	12	7	—	5	—
50 - 54 »	5	1	2	2	—
55 - 59 »	3	—	1	2	—
60 - 64 »	3	1	—	2	—
65 - 69 »	1	—	—	1	—
70 - 74 ετών	1	—	1	—	—
75 ετών και άνω	1	—	—	1	—
Δε δηλώθηκε ηλικία	—	—	—	—	—

(1) Σε έτη συμπληρωμένα.

Πίνακας 3. Γάμοι που τελέσθηκαν στην Ελλάδα κατά το έτος 2004, κατά ηλικία, προηγούμενη οικογενειακή κατάσταση και τόπο μόνιμης κατοικίας του συζύγου (συνέχεια)

β) Κατά περιφέρειες

III. Πολιτικοί γάμοι

Ηλικία ⁽¹⁾ του συζύγου	Σύνολο	Προηγούμενη οικογενειακή κατάσταση του συζύγου			
		Άγαμοι	Χήροι	Διαζευγμένοι	Δε δήλωσαν
ΙΟΝΙΟΙ ΝΗΣΟΙ					
Σύνολο	223	170	9	44	—
Κάτω των 15 ετών	—	—	—	—	—
15 - 19 ετών	2	2	—	—	—
20 - 24 »	9	9	—	—	—
25 - 29 »	49	48	—	1	—
30 - 34 »	55	53	—	2	—
35 - 39 »	44	33	—	11	—
40 - 44 »	23	16	—	7	—
45 - 49 »	15	5	—	10	—
50 - 54 »	5	2	1	2	—
55 - 59 »	11	1	3	7	—
60 - 64 »	4	1	1	2	—
65 - 69 »	2	—	1	1	—
70 - 74 ετών	2	—	2	—	—
75 ετών και άνω	2	—	1	1	—
Δε δηλώθηκε ηλικία	—	—	—	—	—
ΔΥΤΙΚΗ ΕΛΛΑΣ					
Σύνολο	446	383	6	57	—
Κάτω των 15 ετών	—	—	—	—	—
15 - 19 ετών	4	4	—	—	—
20 - 24 »	34	34	—	—	—
25 - 29 »	138	136	—	2	—
30 - 34 »	106	102	—	4	—
35 - 39 »	72	60	—	12	—
40 - 44 »	37	23	—	14	—
45 - 49 »	26	16	—	10	—
50 - 54 »	18	6	—	12	—
55 - 59 »	1	—	—	—	—
60 - 64 »	4	1	2	1	—
65 - 69 »	2	—	1	1	—
70 - 74 ετών	2	—	2	—	—
75 ετών και άνω	2	—	1	1	—
Δε δηλώθηκε ηλικία	—	—	—	—	—
ΣΤΕΡΕΑ ΕΛΛΑΣ					
Σύνολο	423	351	8	64	—
Κάτω των 15 ετών	—	—	—	—	—
15 - 19 ετών	5	5	—	—	—
20 - 24 »	31	31	—	—	—
25 - 29 »	124	123	1	—	—
30 - 34 »	122	116	—	6	—
35 - 39 »	58	40	2	16	—
40 - 44 »	32	22	—	10	—
45 - 49 »	17	5	—	12	—
50 - 54 »	13	3	1	9	—
55 - 59 »	6	2	—	4	—
60 - 64 »	6	3	1	2	—
65 - 69 »	6	1	1	4	—
70 - 74 ετών	—	—	—	—	—
75 ετών και άνω	3	—	2	1	—
Δε δηλώθηκε ηλικία	—	—	—	—	—

(1) Σε έτη συμπληρωμένα.

Πίνακας 3. Γάμοι που τελέσθηκαν στην Ελλάδα κατά το έτος 2004, κατά ηλικία, προηγούμενη οικογενειακή κατάσταση και τόπο μόνιμης κατοικίας του συζύγου (συνέχεια)

β) Κατά περιφέρειες

III. Πολιτικοί γάμοι

Ηλικία ⁽¹⁾ του συζύγου	Σύνολο	Προηγούμενη οικογενειακή κατάσταση του συζύγου			
		Άγαμοι	Χήροι	Διαζευγμένοι	Δε δήλωσαν
ΠΕΛΟΠΟΝΝΗΣΟΣ					
Σύνολο	367	299	10	58	—
Κάτω των 15 ετών	—	—	—	—	—
15 - 19 ετών	4	4	—	—	—
20 - 24 »	23	23	—	—	—
25 - 29 »	103	103	—	—	—
30 - 34 »	92	86	—	6	—
35 - 39 »	57	42	—	15	—
40 - 44 »	29	20	2	7	—
45 - 49 »	21	8	1	12	—
50 - 54 »	18	8	—	10	—
55 - 59 »	4	2	—	2	—
60 - 64 »	5	1	2	2	—
65 - 69 »	4	1	1	2	—
70 - 74 ετών	3	—	2	1	—
75 ετών και άνω	4	1	2	1	—
Δε δηλώθηκε ηλικία	—	—	—	—	—
ΒΟΡΕΙΟ ΑΙΓΑΙΟ					
Σύνολο	257	221	4	32	—
Κάτω των 15 ετών	—	—	—	—	—
15 - 19 ετών	3	3	—	—	—
20 - 24 »	42	42	—	—	—
25 - 29 »	106	103	—	3	—
30 - 34 »	55	46	—	9	—
35 - 39 »	22	16	—	6	—
40 - 44 »	11	7	—	4	—
45 - 49 »	7	3	—	4	—
50 - 54 »	2	—	1	1	—
55 - 59 »	2	—	1	1	—
60 - 64 »	1	—	—	1	—
65 - 69 »	1	—	1	—	—
70 - 74 ετών	4	1	1	2	—
75 ετών και άνω	1	—	—	1	—
Δε δηλώθηκε ηλικία	—	—	—	—	—
ΝΟΤΙΟ ΑΙΓΑΙΟ					
Σύνολο	401	315	5	81	—
Κάτω των 15 ετών	—	—	—	—	—
15 - 19 ετών	4	4	—	—	—
20 - 24 »	49	49	—	—	—
25 - 29 »	114	110	—	4	—
30 - 34 »	93	84	1	8	—
35 - 39 »	50	36	—	14	—
40 - 44 »	39	17	—	22	—
45 - 49 »	19	8	—	11	—
50 - 54 »	12	2	—	10	—
55 - 59 »	12	3	—	9	—
60 - 64 »	3	—	—	3	—
65 - 69 »	4	2	2	—	—
70 - 74 ετών	—	—	—	—	—
75 ετών και άνω	2	—	2	—	—
Δε δηλώθηκε ηλικία	—	—	—	—	—

(1) Σε έτη συμπληρωμένα.

Πίνακας 3. Γάμοι που τελέσθηκαν στην Ελλάδα κατά το έτος 2004, κατά ηλικία, προηγούμενη οικογενειακή κατάσταση και τόπο μόνιμης κατοικίας του συζύγου (συνέχεια)

β) Κατά περιφέρειες

III. Πολιτικοί γάμοι

Ηλικία ⁽¹⁾ του συζύγου	Σύνολο	Προηγούμενη οικογενειακή κατάσταση του συζύγου			
		Άγαμοι	Χήροι	Διαζευγμένοι	Δε δήλωσαν
ΚΡΗΤΗ					
Σύνολο	694	585	12	97	—
Κάτω των 15 ετών	—	—	—	—	—
15 - 19 ετών	6	6	—	—	—
20 - 24 »	85	85	—	—	—
25 - 29 »	205	202	1	2	—
30 - 34 »	168	156	1	11	—
35 - 39 »	110	89	—	21	—
40 - 44 »	43	27	—	16	—
45 - 49 »	29	10	1	18	—
50 - 54 »	17	6	—	11	—
55 - 59 »	12	1	2	9	—
60 - 64 »	6	2	—	4	—
65 - 69 »	6	1	3	2	—
70 - 74 ετών	3	—	1	2	—
75 ετών και άνω	4	—	3	1	—
Δε δηλώθηκε ηλικία	—	—	—	—	—

(1) Σε έτη συμπληρωμένα.

Πίνακας 4. Γάμοι που τελέσθηκαν στην Ελλάδα κατά το έτος 2004, κατά ηλικία, προηγούμενη οικογενειακή κατάσταση και τόπο μόνιμης κατοικίας της συζύγου

α) Εσωτερικό κατά περιοχές αστικές, ημιαστικές και αγροτικές – Εξωτερικό

Ηλικία ⁽¹⁾ της συζύγου	Σύνολο	Προηγούμενη οικογενειακή κατάσταση της συζύγου			
		Άγαμες	Χήρες	Διαζευγμένες	Δε δήλωσαν
ΓΕΝΙΚΟ ΣΥΝΟΛΟ					
Σύνολο	51.377	45.577	365	5.435	—
Κάτω των 15 ετών	48	48	—	—	—
15 – 19 ετών	2.065	2.054	—	11	—
20 – 24 »	10.184	10.052	7	125	—
25 – 29 »	19.637	18.987	28	622	—
30 – 34 »	11.575	10.257	41	1.277	—
35 – 39 »	4.234	2.852	50	1.332	—
40 – 44 »	1.635	784	39	812	—
45 – 49 »	898	291	39	568	—
50 – 54 »	519	123	39	357	—
55 – 59 »	315	56	58	201	—
60 – 64 »	133	33	20	80	—
65 – 69 »	81	22	30	29	—
70 – 74 ετών	35	11	10	14	—
75 ετών και άνω	18	7	4	7	—
Δε δηλώθηκε ηλικία	—	—	—	—	—
Α΄ ΕΣΩΤΕΡΙΚΟ					
ΠΕΡΙΟΧΕΣ ΑΣΤΙΚΕΣ					
Σύνολο	33.965	30.149	208	3.608	—
Κάτω των 15 ετών	23	23	—	—	—
15 – 19 ετών	990	984	—	6	—
20 – 24 »	5.734	5.663	3	68	—
25 – 29 »	13.525	13.127	17	381	—
30 – 34 »	8.297	7.395	22	880	—
35 – 39 »	3.006	2.054	28	924	—
40 – 44 »	1.079	531	28	520	—
45 – 49 »	608	210	18	380	—
50 – 54 »	323	78	22	223	—
55 – 59 »	211	38	35	138	—
60 – 64 »	90	24	12	54	—
65 – 69 »	48	15	16	17	—
70 – 74 ετών	21	5	5	11	—
75 ετών και άνω	10	2	2	6	—
Δε δηλώθηκε ηλικία	—	—	—	—	—
ΠΕΡΙΟΧΕΣ ΗΜΙΑΣΤΙΚΕΣ					
Σύνολο	6.720	6.016	66	638	—
Κάτω των 15 ετών	11	11	—	—	—
15 – 19 ετών	407	406	—	1	—
20 – 24 »	1.721	1.700	2	19	—
25 – 29 »	2.514	2.405	5	104	—
30 – 34 »	1.232	1.065	10	157	—
35 – 39 »	452	303	10	139	—
40 – 44 »	163	65	5	93	—
45 – 49 »	94	32	6	56	—
50 – 54 »	60	12	9	39	—
55 – 59 »	31	6	8	17	—
60 – 64 »	14	4	3	7	—
65 – 69 »	12	3	6	3	—
70 – 74 ετών	5	2	—	3	—
75 ετών και άνω	4	2	2	—	—
Δε δηλώθηκε ηλικία	—	—	—	—	—

(1) Σε έτη συμπληρωμένα.

Πίνακας 4. Γάμοι που τελέσθηκαν στην Ελλάδα κατά το έτος 2004, κατά ηλικία, προηγούμενη οικογενειακή κατάσταση και τόπο μόνιμης κατοικίας της συζύγου (συνέχεια)

α) Εσωτερικό κατά περιοχές αστικές, ημιαστικές και αγροτικές – Εξωτερικό

Ηλικία ⁽¹⁾ της συζύγου	Σύνολο	Προηγούμενη οικογενειακή κατάσταση της συζύγου			
		Άγαμες	Χήρες	Διαζευγμένες	Δε δήλωσαν
ΠΕΡΙΟΧΕΣ ΑΓΡΟΤΙΚΕΣ					
Σύνολο	7.798	7.168	68	562	—
Κάτω των 15 ετών	14	14	—	—	—
15 – 19 ετών	608	605	—	3	—
20 – 24 »	2.311	2.280	1	30	—
25 – 29 »	2.754	2.659	4	91	—
30 – 34 »	1.275	1.139	7	129	—
35 – 39 »	425	296	7	122	—
40 – 44 »	187	103	4	80	—
45 – 49 »	79	25	11	43	—
50 – 54 »	59	22	7	30	—
55 – 59 »	39	10	10	19	—
60 – 64 »	19	5	5	9	—
65 – 69 »	16	4	7	5	—
70 – 74 ετών	8	3	5	—	—
75 ετών και άνω	4	3	—	1	—
Δε δηλώθηκε ηλικία	—	—	—	—	—
Β' ΕΞΩΤΕΡΙΚΟ					
Σύνολο	2.894	2.244	23	627	—
Κάτω των 15 ετών	—	—	—	—	—
15 – 19 ετών	60	59	—	1	—
20 – 24 »	418	409	1	8	—
25 – 29 »	844	796	2	46	—
30 – 34 »	771	658	2	111	—
35 – 39 »	351	199	5	147	—
40 – 44 »	206	85	2	119	—
45 – 49 »	117	24	4	89	—
50 – 54 »	77	11	1	65	—
55 – 59 »	34	2	5	27	—
60 – 64 »	10	—	—	10	—
65 – 69 »	5	—	1	4	—
70 – 74 ετών	1	1	—	—	—
75 ετών και άνω	—	—	—	—	—
Δε δηλώθηκε ηλικία	—	—	—	—	—

(1) Σε έτη συμπληρωμένα.

Πίνακας 4. Γάμοι που τελέσθηκαν στην Ελλάδα κατά το έτος 2004, κατά ηλικία, προηγούμενη οικογενειακή κατάσταση και τόπο μόνιμης κατοικίας της συζύγου (συνέχεια)

β) Κατά περιφέρειες

I. Σύνολο

Ηλικία ⁽¹⁾ της συζύγου	Σύνολο	Προηγούμενη οικογενειακή κατάσταση της συζύγου			
		Άγαμες	Χήρες	Διαζευγμένες	Δε δήλωσαν
ΑΤΤΙΚΗ					
Σύνολο	18.233	15.943	99	2.191	—
Κάτω των 15 ετών	4	4	—	—	—
15 - 19 ετών	351	351	—	—	—
20 - 24 »	2.427	2.395	2	30	—
25 - 29 »	7.233	7.023	5	205	—
30 - 34 »	4.886	4.339	11	536	—
35 - 39 »	1.838	1.275	10	553	—
40 - 44 »	661	316	12	333	—
45 - 49 »	366	126	12	228	—
50 - 54 »	216	54	8	154	—
55 - 59 »	151	31	18	102	—
60 - 64 »	54	14	7	33	—
65 - 69 »	29	12	10	7	—
70 - 74 ετών	12	3	3	6	—
75 ετών και άνω	5	—	1	4	—
Δε δηλώθηκε ηλικία	—	—	—	—	—
ΑΝΑΤΟΛΙΚΗ ΜΑΚΕΔΟΝΙΑ ΚΑΙ ΘΡΑΚΗ					
Σύνολο	3.135	2.875	29	231	—
Κάτω των 15 ετών	32	32	—	—	—
15 - 19 ετών	479	473	—	6	—
20 - 24 »	995	974	—	21	—
25 - 29 »	950	915	—	35	—
30 - 34 »	392	338	5	49	—
35 - 39 »	146	99	1	46	—
40 - 44 »	60	25	2	33	—
45 - 49 »	32	9	4	19	—
50 - 54 »	22	7	4	11	—
55 - 59 »	12	2	5	5	—
60 - 64 »	5	—	2	3	—
65 - 69 »	6	—	4	2	—
70 - 74 ετών	3	—	2	1	—
75 ετών και άνω	1	1	—	—	—
Δε δηλώθηκε ηλικία	—	—	—	—	—
ΚΕΝΤΡΙΚΗ ΜΑΚΕΔΟΝΙΑ					
Σύνολο	8.853	8.051	68	734	—
Κάτω των 15 ετών	1	1	—	—	—
15 - 19 ετών	357	357	—	—	—
20 - 24 »	1.942	1.919	2	21	—
25 - 29 »	3.600	3.512	6	82	—
30 - 34 »	1.794	1.619	7	168	—
35 - 39 »	625	437	8	180	—
40 - 44 »	238	124	7	107	—
45 - 49 »	133	51	5	77	—
50 - 54 »	69	15	10	44	—
55 - 59 »	49	5	15	29	—
60 - 64 »	19	4	2	13	—
65 - 69 »	16	4	5	7	—
70 - 74 ετών	8	2	1	5	—
75 ετών και άνω	2	1	—	1	—
Δε δηλώθηκε ηλικία	—	—	—	—	—

(1) Σε έτη συμπληρωμένα.

Πίνακας 4. Γάμοι που τελέσθηκαν στην Ελλάδα κατά το έτος 2004, κατά ηλικία, προηγούμενη οικογενειακή κατάσταση και τόπο μόνιμης κατοικίας της συζύγου (συνέχεια)

β) Κατά περιφέρειες

Ι. Σύνολο

Ηλικία ⁽¹⁾ της συζύγου	Σύνολο	Προηγούμενη οικογενειακή κατάσταση της συζύγου			
		Άγαμες	Χήρες	Διαζευγμένες	Δε δήλωσαν
ΔΥΤΙΚΗ ΜΑΚΕΔΟΝΙΑ					
Σύνολο	1.249	1.173	10	66	—
Κάτω των 15 ετών	1	1	—	—	—
15 - 19 ετών	64	64	—	—	—
20 - 24 »	355	353	—	2	—
25 - 29 »	465	453	2	10	—
30 - 34 »	246	228	—	18	—
35 - 39 »	73	53	2	18	—
40 - 44 »	25	11	2	12	—
45 - 49 »	10	8	1	1	—
50 - 54 »	5	2	2	1	—
55 - 59 »	2	—	—	2	—
60 - 64 »	2	—	—	2	—
65 - 69 »	1	—	1	—	—
70 - 74 ετών	—	—	—	—	—
75 ετών και άνω	—	—	—	—	—
Δε δηλώθηκε ηλικία	—	—	—	—	—
ΘΕΣΣΑΛΙΑ					
Σύνολο	3.248	2.991	16	241	—
Κάτω των 15 ετών	4	4	—	—	—
15 - 19 ετών	112	112	—	—	—
20 - 24 »	818	811	—	7	—
25 - 29 »	1.350	1.309	1	40	—
30 - 34 »	605	544	2	59	—
35 - 39 »	199	134	2	63	—
40 - 44 »	70	43	2	25	—
45 - 49 »	42	15	2	25	—
50 - 54 »	16	6	—	10	—
55 - 59 »	9	4	—	5	—
60 - 64 »	15	4	6	5	—
65 - 69 »	4	2	1	1	—
70 - 74 ετών	1	1	—	—	—
75 ετών και άνω	3	2	—	1	—
Δε δηλώθηκε ηλικία	—	—	—	—	—
ΗΠΕΙΡΟΣ					
Σύνολο	1.330	1.252	8	70	—
Κάτω των 15 ετών	1	1	—	—	—
15 - 19 ετών	45	45	—	—	—
20 - 24 »	296	294	—	2	—
25 - 29 »	582	567	—	15	—
30 - 34 »	263	238	1	24	—
35 - 39 »	87	74	3	10	—
40 - 44 »	30	19	1	10	—
45 - 49 »	11	7	—	4	—
50 - 54 »	6	2	—	4	—
55 - 59 »	2	1	—	1	—
60 - 64 »	4	2	2	—	—
65 - 69 »	1	—	1	—	—
70 - 74 ετών	1	1	—	—	—
75 ετών και άνω	1	1	—	—	—
Δε δηλώθηκε ηλικία	—	—	—	—	—

(1) Σε έτη συμπληρωμένα.

Πίνακας 4. Γάμοι που τελέσθηκαν στην Ελλάδα κατά το έτος 2004, κατά ηλικία, προηγούμενη οικογενειακή κατάσταση και τόπο μόνιμης κατοικίας της συζύγου (συνέχεια)

β) Κατά περιφέρειες

Ι. Σύνολο

Ηλικία ⁽¹⁾ της συζύγου	Σύνολο	Προηγούμενη οικογενειακή κατάσταση της συζύγου			
		Άγαμες	Χήρες	Διαζευγμένες	Δε δήλωσαν
ΙΟΝΙΟΙ ΝΗΣΟΙ					
Σύνολο	683	581	4	98	—
Κάτω των 15 ετών	—	—	—	—	—
15 - 19 ετών	19	19	—	—	—
20 - 24 »	127	123	—	4	—
25 - 29 »	244	225	—	19	—
30 - 34 »	170	151	—	19	—
35 - 39 »	63	42	—	21	—
40 - 44 »	25	13	—	12	—
45 - 49 »	16	5	—	11	—
50 - 54 »	10	1	2	7	—
55 - 59 »	5	1	1	3	—
60 - 64 »	1	—	—	1	—
65 - 69 »	2	1	—	1	—
70 - 74 ετών	1	—	1	—	—
75 ετών και άνω	—	—	—	—	—
Δε δηλώθηκε ηλικία	—	—	—	—	—
ΔΥΤΙΚΗ ΕΛΛΑΣ					
Σύνολο	2.809	2.532	21	256	—
Κάτω των 15 ετών	3	3	—	—	—
15 - 19 ετών	137	135	—	2	—
20 - 24 »	606	600	—	6	—
25 - 29 »	1.033	999	3	31	—
30 - 34 »	649	582	—	67	—
35 - 39 »	206	136	5	65	—
40 - 44 »	82	45	2	35	—
45 - 49 »	42	14	2	26	—
50 - 54 »	30	12	1	17	—
55 - 59 »	6	3	1	2	—
60 - 64 »	5	2	1	2	—
65 - 69 »	5	1	2	2	—
70 - 74 ετών	2	—	2	—	—
75 ετών και άνω	3	—	2	1	—
Δε δηλώθηκε ηλικία	—	—	—	—	—
ΣΤΕΡΕΑ ΕΛΛΑΣ					
Σύνολο	2.071	1.866	15	190	—
Κάτω των 15 ετών	1	1	—	—	—
15 - 19 ετών	70	70	—	—	—
20 - 24 »	481	474	—	7	—
25 - 29 »	818	791	2	25	—
30 - 34 »	432	378	1	53	—
35 - 39 »	154	107	3	44	—
40 - 44 »	60	31	3	26	—
45 - 49 »	27	6	2	19	—
50 - 54 »	11	4	1	6	—
55 - 59 »	10	1	3	6	—
60 - 64 »	4	1	—	3	—
65 - 69 »	1	1	—	—	—
70 - 74 ετών	2	1	—	1	—
75 ετών και άνω	—	—	—	—	—
Δε δηλώθηκε ηλικία	—	—	—	—	—

(1) Σε έτη συμπληρωμένα.

Πίνακας 4. Γάμοι που τελέσθηκαν στην Ελλάδα κατά το έτος 2004, κατά ηλικία, προηγούμενη οικογενειακή κατάσταση και τόπο μόνιμης κατοικίας της συζύγου (συνέχεια)

β) Κατά περιφέρειες

Ι. Σύνολο

Ηλικία ⁽¹⁾ της συζύγου	Σύνολο	Προηγούμενη οικογενειακή κατάσταση της συζύγου			
		Άγαμες	Χήρες	Διαζευγμένες	Δε δήλωσαν
ΠΕΛΟΠΟΝΝΗΣΟΣ					
Σύνολο	1.991	1.784	25	182	—
Κάτω των 15 ετών	—	—	—	—	—
15 - 19 ετών	70	70	—	—	—
20 - 24 »	399	393	—	6	—
25 - 29 »	787	770	1	16	—
30 - 34 »	444	395	3	46	—
35 - 39 »	161	110	3	48	—
40 - 44 »	58	25	4	29	—
45 - 49 »	25	10	4	11	—
50 - 54 »	21	4	3	14	—
55 - 59 »	12	2	4	6	—
60 - 64 »	5	2	—	3	—
65 - 69 »	5	1	2	2	—
70 - 74 ετών	2	1	—	1	—
75 ετών και άνω	2	1	1	—	—
Δε δηλώθηκε ηλικία	—	—	—	—	—
ΒΟΡΕΙΟ ΑΙΓΑΙΟ					
Σύνολο	806	706	11	89	—
Κάτω των 15 ετών	—	—	—	—	—
15 - 19 ετών	57	57	—	—	—
20 - 24 »	219	215	1	3	—
25 - 29 »	292	267	3	22	—
30 - 34 »	161	136	1	24	—
35 - 39 »	44	24	1	19	—
40 - 44 »	15	4	1	10	—
45 - 49 »	8	2	—	6	—
50 - 54 »	5	1	2	2	—
55 - 59 »	4	—	1	3	—
60 - 64 »	—	—	—	—	—
65 - 69 »	—	—	—	—	—
70 - 74 ετών	1	—	1	—	—
75 ετών και άνω	—	—	—	—	—
Δε δηλώθηκε ηλικία	—	—	—	—	—
ΝΟΤΙΟ ΑΙΓΑΙΟ					
Σύνολο	1.437	1.208	12	217	—
Κάτω των 15 ετών	—	—	—	—	—
15 - 19 ετών	84	83	—	1	—
20 - 24 »	381	379	1	1	—
25 - 29 »	475	443	1	31	—
30 - 34 »	280	229	2	49	—
35 - 39 »	106	51	2	53	—
40 - 44 »	42	14	—	28	—
45 - 49 »	34	5	—	29	—
50 - 54 »	21	2	2	17	—
55 - 59 »	8	1	2	5	—
60 - 64 »	3	1	—	2	—
65 - 69 »	3	—	2	1	—
70 - 74 ετών	—	—	—	—	—
75 ετών και άνω	—	—	—	—	—
Δε δηλώθηκε ηλικία	—	—	—	—	—

(1) Σε έτη συμπληρωμένα.

Πίνακας 4. Γάμοι που τελέσθηκαν στην Ελλάδα κατά το έτος 2004, κατά ηλικία, προηγούμενη οικογενειακή κατάσταση και τόπο μόνιμης κατοικίας της συζύγου (συνέχεια)

β) Κατά περιφέρειες

Ι. Σύνολο

Ηλικία ⁽¹⁾ της συζύγου	Σύνολο	Προηγούμενη οικογενειακή κατάσταση της συζύγου			
		Άγαμες	Χήρες	Διαζευγμένες	Δε δήλωσαν
ΚΡΗΤΗ					
Σύνολο	2.638	2.371	24	243	—
Κάτω των 15 ετών	1	1	—	—	—
15 - 19 ετών	160	159	—	1	—
20 - 24 »	720	713	—	7	—
25 - 29 »	964	917	2	45	—
30 - 34 »	482	422	6	54	—
35 - 39 »	181	111	5	65	—
40 - 44 »	63	29	1	33	—
45 - 49 »	35	9	3	23	—
50 - 54 »	10	2	3	5	—
55 - 59 »	11	3	3	5	—
60 - 64 »	6	3	—	3	—
65 - 69 »	3	—	1	2	—
70 - 74 ετών	1	1	—	—	—
75 ετών και άνω	1	1	—	—	—
Δε δηλώθηκε ηλικία	—	—	—	—	—

(1) Σε έτη συμπληρωμένα.

Πίνακας 4. Γάμοι που τελέσθηκαν στην Ελλάδα κατά το έτος 2004, κατά ηλικία, προηγούμενη οικογενειακή κατάσταση και τόπο μόνιμης κατοικίας της συζύγου (συνέχεια)

β) Κατά περιφέρειες
II. Θρησκευτικοί γάμοι

Ηλικία ⁽¹⁾ της συζύγου	Σύνολο	Προηγούμενη οικογενειακή κατάσταση της συζύγου			
		Άγαμες	Χήρες	Διαζευγμένες	Δε δήλωσαν
ΑΤΤΙΚΗ					
Σύνολο	13.694	12.312	67	1.315	—
Κάτω των 15 ετών	3	3	—	—	—
15 - 19 ετών	262	262	—	—	—
20 - 24 »	1.722	1.705	2	15	—
25 - 29 »	5.551	5.425	5	121	—
30 - 34 »	3.894	3.542	10	342	—
35 - 39 »	1.319	995	6	318	—
40 - 44 »	429	227	3	199	—
45 - 49 »	227	80	7	140	—
50 - 54 »	133	32	5	96	—
55 - 59 »	94	23	14	57	—
60 - 64 »	33	9	5	19	—
65 - 69 »	20	7	8	5	—
70 - 74 ετών	4	2	2	—	—
75 ετών και άνω	3	—	—	3	—
Δε δηλώθηκε ηλικία	—	—	—	—	—
ΑΝΑΤΟΛΙΚΗ ΜΑΚΕΔΟΝΙΑ ΚΑΙ ΘΡΑΚΗ					
Σύνολο	2.120	1.958	19	143	—
Κάτω των 15 ετών	32	32	—	—	—
15 - 19 ετών	372	366	—	6	—
20 - 24 »	618	603	—	15	—
25 - 29 »	640	615	—	25	—
30 - 34 »	271	246	1	24	—
35 - 39 »	99	67	1	31	—
40 - 44 »	38	20	1	17	—
45 - 49 »	16	3	3	10	—
50 - 54 »	14	3	3	8	—
55 - 59 »	8	2	2	4	—
60 - 64 »	3	—	2	1	—
65 - 69 »	5	—	4	1	—
70 - 74 ετών	3	—	2	1	—
75 ετών και άνω	1	1	—	—	—
Δε δηλώθηκε ηλικία	—	—	—	—	—
ΚΕΝΤΡΙΚΗ ΜΑΚΕΔΟΝΙΑ					
Σύνολο	6.463	5.989	47	427	—
Κάτω των 15 ετών	1	1	—	—	—
15 - 19 ετών	267	267	—	—	—
20 - 24 »	1.335	1.324	1	10	—
25 - 29 »	2.711	2.668	4	39	—
30 - 34 »	1.382	1.276	2	104	—
35 - 39 »	419	309	5	105	—
40 - 44 »	152	83	7	62	—
45 - 49 »	84	37	5	42	—
50 - 54 »	45	12	6	27	—
55 - 59 »	34	4	11	19	—
60 - 64 »	14	4	1	9	—
65 - 69 »	12	3	4	5	—
70 - 74 ετών	6	1	1	4	—
75 ετών και άνω	1	—	—	1	—
Δε δηλώθηκε ηλικία	—	—	—	—	—

(1) Σε έτη συμπληρωμένα.

Πίνακας 4. Γάμοι που τελέσθηκαν στην Ελλάδα κατά το έτος 2004, κατά ηλικία, προηγούμενη οικογενειακή κατάσταση και τόπο μόνιμης κατοικίας της συζύγου (συνέχεια)

β) Κατά περιφέρειες
II. Θρησκευτικοί γάμοι

Ηλικία ⁽¹⁾ της συζύγου	Σύνολο	Προηγούμενη οικογενειακή κατάσταση της συζύγου			
		Άγαμες	Χήρες	Διαζευγμένες	Δε δήλωσαν
ΔΥΤΙΚΗ ΜΑΚΕΔΟΝΙΑ					
Σύνολο	942	887	8	47	—
Κάτω των 15 ετών	—	—	—	—	—
15 - 19 ετών	47	47	—	—	—
20 - 24 »	244	242	—	2	—
25 - 29 »	357	347	2	8	—
30 - 34 »	202	189	—	13	—
35 - 39 »	55	44	1	10	—
40 - 44 »	19	9	1	9	—
45 - 49 »	9	7	1	1	—
50 - 54 »	5	2	2	1	—
55 - 59 »	1	—	—	1	—
60 - 64 »	2	—	—	2	—
65 - 69 »	1	—	1	—	—
70 - 74 ετών	—	—	—	—	—
75 ετών και άνω	—	—	—	—	—
Δε δηλώθηκε ηλικία	—	—	—	—	—
ΘΕΣΣΑΛΙΑ					
Σύνολο	2.547	2.380	11	156	—
Κάτω των 15 ετών	4	4	—	—	—
15 - 19 ετών	94	94	—	—	—
20 - 24 »	622	619	—	3	—
25 - 29 »	1.056	1.029	1	26	—
30 - 34 »	512	469	—	43	—
35 - 39 »	144	106	1	37	—
40 - 44 »	49	32	1	16	—
45 - 49 »	31	12	2	17	—
50 - 54 »	13	5	—	8	—
55 - 59 »	6	3	—	3	—
60 - 64 »	9	2	5	2	—
65 - 69 »	3	2	1	—	—
70 - 74 ετών	1	1	—	—	—
75 ετών και άνω	3	2	—	1	—
Δε δηλώθηκε ηλικία	—	—	—	—	—
ΗΠΕΙΡΟΣ					
Σύνολο	1.090	1.046	4	40	—
Κάτω των 15 ετών	1	1	—	—	—
15 - 19 ετών	35	35	—	—	—
20 - 24 »	236	235	—	1	—
25 - 29 »	492	483	—	9	—
30 - 34 »	222	206	—	16	—
35 - 39 »	69	61	2	6	—
40 - 44 »	20	15	—	5	—
45 - 49 »	6	6	—	—	—
50 - 54 »	2	—	—	2	—
55 - 59 »	1	—	—	1	—
60 - 64 »	3	2	1	—	—
65 - 69 »	1	—	1	—	—
70 - 74 ετών	1	1	—	—	—
75 ετών και άνω	1	1	—	—	—
Δε δηλώθηκε ηλικία	—	—	—	—	—

(1) Σε έτη συμπληρωμένα.

Πίνακας 4. Γάμοι που τελέσθηκαν στην Ελλάδα κατά το έτος 2004, κατά ηλικία, προηγούμενη οικογενειακή κατάσταση και τόπο μόνιμης κατοικίας της συζύγου (συνέχεια)

β) Κατά περιφέρειες
II. Θρησκευτικοί γάμοι

Ηλικία ⁽¹⁾ της συζύγου	Σύνολο	Προηγούμενη οικογενειακή κατάσταση της συζύγου			
		Άγαμες	Χήρες	Διαζευγμένες	Δε δήλωσαν
ΙΟΝΙΟΙ ΝΗΣΟΙ					
Σύνολο	479	429	1	49	—
Κάτω των 15 ετών	—	—	—	—	—
15 - 19 ετών	13	13	—	—	—
20 - 24 »	88	86	—	2	—
25 - 29 »	186	176	—	10	—
30 - 34 »	126	116	—	10	—
35 - 39 »	36	25	—	11	—
40 - 44 »	16	9	—	7	—
45 - 49 »	6	3	—	3	—
50 - 54 »	4	—	—	4	—
55 - 59 »	4	1	1	2	—
60 - 64 »	—	—	—	—	—
65 - 69 »	—	—	—	—	—
70 - 74 ετών	—	—	—	—	—
75 ετών και άνω	—	—	—	—	—
Δε δηλώθηκε ηλικία	—	—	—	—	—
ΔΥΤΙΚΗ ΕΛΛΑΣ					
Σύνολο	2.365	2.153	17	195	—
Κάτω των 15 ετών	3	3	—	—	—
15 - 19 ετών	112	112	—	—	—
20 - 24 »	517	511	—	6	—
25 - 29 »	863	838	2	23	—
30 - 34 »	561	509	—	52	—
35 - 39 »	174	119	4	51	—
40 - 44 »	62	35	2	25	—
45 - 49 »	30	9	1	20	—
50 - 54 »	25	11	1	13	—
55 - 59 »	6	3	1	2	—
60 - 64 »	2	2	—	—	—
65 - 69 »	5	1	2	2	—
70 - 74 ετών	2	—	2	—	—
75 ετών και άνω	3	—	2	1	—
Δε δηλώθηκε ηλικία	—	—	—	—	—
ΣΤΕΡΕΑ ΕΛΛΑΣ					
Σύνολο	1.654	1.511	11	132	—
Κάτω των 15 ετών	1	1	—	—	—
15 - 19 ετών	54	54	—	—	—
20 - 24 »	384	380	—	4	—
25 - 29 »	657	636	2	19	—
30 - 34 »	358	318	1	39	—
35 - 39 »	114	83	2	29	—
40 - 44 »	45	26	2	17	—
45 - 49 »	20	5	2	13	—
50 - 54 »	9	4	1	4	—
55 - 59 »	6	1	1	4	—
60 - 64 »	3	1	—	2	—
65 - 69 »	1	1	—	—	—
70 - 74 ετών	2	1	—	1	—
75 ετών και άνω	—	—	—	—	—
Δε δηλώθηκε ηλικία	—	—	—	—	—

(1) Σε έτη συμπληρωμένα.

Πίνακας 4. Γάμοι που τελέσθηκαν στην Ελλάδα κατά το έτος 2004, κατά ηλικία, προηγούμενη οικογενειακή κατάσταση και τόπο μόνιμης κατοικίας της συζύγου (συνέχεια)

β) Κατά περιφέρειες
II. Θρησκευτικοί γάμοι

Ηλικία ⁽¹⁾ της συζύγου	Σύνολο	Προηγούμενη οικογενειακή κατάσταση της συζύγου			
		Άγαμες	Χήρες	Διαζευγμένες	Δε δήλωσαν
ΠΕΛΟΠΟΝΝΗΣΟΣ					
Σύνολο	1.639	1.497	16	126	—
Κάτω των 15 ετών	—	—	—	—	—
15 - 19 ετών	54	54	—	—	—
20 - 24 »	324	321	—	3	—
25 - 29 »	679	665	1	13	—
30 - 34 »	368	330	3	35	—
35 - 39 »	124	94	1	29	—
40 - 44 »	46	21	3	22	—
45 - 49 »	11	3	2	6	—
50 - 54 »	14	3	1	10	—
55 - 59 »	8	1	2	5	—
60 - 64 »	3	2	—	1	—
65 - 69 »	5	1	2	2	—
70 - 74 ετών	1	1	—	—	—
75 ετών και άνω	2	1	1	—	—
Δε δηλώθηκε ηλικία	—	—	—	—	—
ΒΟΡΕΙΟ ΑΙΓΑΙΟ					
Σύνολο	571	499	10	62	—
Κάτω των 15 ετών	—	—	—	—	—
15 - 19 ετών	34	34	—	—	—
20 - 24 »	142	139	1	2	—
25 - 29 »	220	202	3	15	—
30 - 34 »	124	105	1	18	—
35 - 39 »	32	14	1	17	—
40 - 44 »	9	3	1	5	—
45 - 49 »	4	1	—	3	—
50 - 54 »	3	1	1	1	—
55 - 59 »	2	—	1	1	—
60 - 64 »	—	—	—	—	—
65 - 69 »	—	—	—	—	—
70 - 74 ετών	1	—	1	—	—
75 ετών και άνω	—	—	—	—	—
Δε δηλώθηκε ηλικία	—	—	—	—	—
ΝΟΤΙΟ ΑΙΓΑΙΟ					
Σύνολο	1.059	924	9	126	—
Κάτω των 15 ετών	—	—	—	—	—
15 - 19 ετών	65	65	—	—	—
20 - 24 »	290	288	1	1	—
25 - 29 »	372	357	—	15	—
30 - 34 »	198	163	2	33	—
35 - 39 »	68	35	1	32	—
40 - 44 »	23	10	—	13	—
45 - 49 »	19	3	—	16	—
50 - 54 »	12	2	1	9	—
55 - 59 »	6	—	2	4	—
60 - 64 »	3	1	—	2	—
65 - 69 »	3	—	2	1	—
70 - 74 ετών	—	—	—	—	—
75 ετών και άνω	—	—	—	—	—
Δε δηλώθηκε ηλικία	—	—	—	—	—

(1) Σε έτη συμπληρωμένα.

Πίνακας 4. Γάμοι που τελέσθηκαν στην Ελλάδα κατά το έτος 2004, κατά ηλικία, προηγούμενη οικογενειακή κατάσταση και τόπο μόνιμης κατοικίας της συζύγου (συνέχεια)

*β) Κατά περιφέρειες
II. Θρησκευτικοί γάμοι*

Ηλικία ⁽¹⁾ της συζύγου	Σύνολο	Προηγούμενη οικογενειακή κατάσταση της συζύγου			
		Άγαμες	Χήρες	Διαζευγμένες	Δε δήλωσαν
ΚΡΗΤΗ					
Σύνολο	2.000	1.843	15	142	—
Κάτω των 15 ετών	1	1	—	—	—
15 - 19 ετών	118	117	—	1	—
20 - 24 »	564	559	—	5	—
25 - 29 »	748	718	2	28	—
30 - 34 »	371	332	5	34	—
35 - 39 »	117	83	3	31	—
40 - 44 »	33	17	—	16	—
45 - 49 »	26	8	1	17	—
50 - 54 »	6	1	2	3	—
55 - 59 »	8	3	2	3	—
60 - 64 »	4	2	—	2	—
65 - 69 »	2	—	—	2	—
70 - 74 ετών	1	1	—	—	—
75 ετών και άνω	1	1	—	—	—
Δε δηλώθηκε ηλικία	—	—	—	—	—

(1) Σε έτη συμπληρωμένα.

Πίνακας 4. Γάμοι που τελέσθηκαν στην Ελλάδα κατά το έτος 2004, κατά ηλικία, προηγούμενη οικογενειακή κατάσταση και τόπο μόνιμης κατοικίας της συζύγου (συνέχεια)

β) Κατά περιφέρειες

III. Πολιτικοί γάμοι

Ηλικία ⁽¹⁾ της συζύγου	Σύνολο	Προηγούμενη οικογενειακή κατάσταση της συζύγου			
		Άγαμες	Χήρες	Διαζευγμένες	Δε δήλωσαν
ΑΤΤΙΚΗ					
Σύνολο	4.539	3.631	32	876	—
Κάτω των 15 ετών	1	1	—	—	—
15 - 19 ετών	89	89	—	—	—
20 - 24 »	705	690	—	15	—
25 - 29 »	1.682	1.598	—	84	—
30 - 34 »	992	797	1	194	—
35 - 39 »	519	280	4	235	—
40 - 44 »	232	89	9	134	—
45 - 49 »	139	46	5	88	—
50 - 54 »	83	22	3	58	—
55 - 59 »	57	8	4	45	—
60 - 64 »	21	5	2	14	—
65 - 69 »	9	5	2	2	—
70 - 74 ετών	8	1	1	6	—
75 ετών και άνω	2	—	1	1	—
Δε δηλώθηκε ηλικία	—	—	—	—	—
ΑΝΑΤΟΛΙΚΗ ΜΑΚΕΔΟΝΙΑ ΚΑΙ ΘΡΑΚΗ					
Σύνολο	1.015	917	10	88	—
Κάτω των 15 ετών	—	—	—	—	—
15 - 19 ετών	107	107	—	—	—
20 - 24 »	377	371	—	6	—
25 - 29 »	310	300	—	10	—
30 - 34 »	121	92	4	25	—
35 - 39 »	47	32	—	15	—
40 - 44 »	22	5	1	16	—
45 - 49 »	16	6	1	9	—
50 - 54 »	8	4	1	3	—
55 - 59 »	4	—	3	1	—
60 - 64 »	2	—	—	2	—
65 - 69 »	1	—	—	1	—
70 - 74 ετών	—	—	—	—	—
75 ετών και άνω	—	—	—	—	—
Δε δηλώθηκε ηλικία	—	—	—	—	—
ΚΕΝΤΡΙΚΗ ΜΑΚΕΔΟΝΙΑ					
Σύνολο	2.390	2.062	21	307	—
Κάτω των 15 ετών	—	—	—	—	—
15 - 19 ετών	90	90	—	—	—
20 - 24 »	607	595	1	11	—
25 - 29 »	889	844	2	43	—
30 - 34 »	412	343	5	64	—
35 - 39 »	206	128	3	75	—
40 - 44 »	86	41	—	45	—
45 - 49 »	49	14	—	35	—
50 - 54 »	24	3	4	17	—
55 - 59 »	15	1	4	10	—
60 - 64 »	5	—	1	4	—
65 - 69 »	4	1	1	2	—
70 - 74 ετών	2	1	—	1	—
75 ετών και άνω	1	1	—	—	—
Δε δηλώθηκε ηλικία	—	—	—	—	—

(1) Σε έτη συμπληρωμένα.

Πίνακας 4. Γάμοι που τελέσθηκαν στην Ελλάδα κατά το έτος 2004, κατά ηλικία, προηγούμενη οικογενειακή κατάσταση και τόπο μόνιμης κατοικίας της συζύγου (συνέχεια)

β) Κατά περιφέρειες

III. Πολιτικοί γάμοι

Ηλικία ⁽¹⁾ της συζύγου	Σύνολο	Προηγούμενη οικογενειακή κατάσταση της συζύγου			
		Άγαμες	Χήρες	Διαζευγμένες	Δε δήλωσαν
ΔΥΤΙΚΗ ΜΑΚΕΔΟΝΙΑ					
Σύνολο	307	286	2	19	—
Κάτω των 15 ετών	1	1	—	—	—
15 - 19 ετών	17	17	—	—	—
20 - 24 »	111	111	—	—	—
25 - 29 »	108	106	—	2	—
30 - 34 »	44	39	—	5	—
35 - 39 »	18	9	1	8	—
40 - 44 »	6	2	1	3	—
45 - 49 »	1	1	—	—	—
50 - 54 »	—	—	—	—	—
55 - 59 »	1	—	—	1	—
60 - 64 »	—	—	—	—	—
65 - 69 »	—	—	—	—	—
70 - 74 ετών	—	—	—	—	—
75 ετών και άνω	—	—	—	—	—
Δε δηλώθηκε ηλικία	—	—	—	—	—
ΘΕΣΣΑΛΙΑ					
Σύνολο	701	611	5	85	—
Κάτω των 15 ετών	—	—	—	—	—
15 - 19 ετών	18	18	—	—	—
20 - 24 »	196	192	—	4	—
25 - 29 »	294	280	—	14	—
30 - 34 »	93	75	2	16	—
35 - 39 »	55	28	1	26	—
40 - 44 »	21	11	1	9	—
45 - 49 »	11	3	—	8	—
50 - 54 »	3	1	—	2	—
55 - 59 »	3	1	—	2	—
60 - 64 »	6	2	1	3	—
65 - 69 »	1	—	—	1	—
70 - 74 ετών	—	—	—	—	—
75 ετών και άνω	—	—	—	—	—
Δε δηλώθηκε ηλικία	—	—	—	—	—
ΗΠΕΙΡΟΣ					
Σύνολο	240	206	4	30	—
Κάτω των 15 ετών	—	—	—	—	—
15 - 19 ετών	10	10	—	—	—
20 - 24 »	60	59	—	1	—
25 - 29 »	90	84	—	6	—
30 - 34 »	41	32	1	8	—
35 - 39 »	18	13	1	4	—
40 - 44 »	10	4	1	5	—
45 - 49 »	5	1	—	4	—
50 - 54 »	4	2	—	2	—
55 - 59 »	1	1	—	—	—
60 - 64 »	1	—	1	—	—
65 - 69 »	—	—	—	—	—
70 - 74 ετών	—	—	—	—	—
75 ετών και άνω	—	—	—	—	—
Δε δηλώθηκε ηλικία	—	—	—	—	—

(1) Σε έτη συμπληρωμένα.

Πίνακας 4. Γάμοι που τελέσθηκαν στην Ελλάδα κατά το έτος 2004, κατά ηλικία, προηγούμενη οικογενειακή κατάσταση και τόπο μόνιμης κατοικίας της συζύγου (συνέχεια)

β) Κατά περιφέρειες

III. Πολιτικοί γάμοι

Ηλικία ⁽¹⁾ της συζύγου	Σύνολο	Προηγούμενη οικογενειακή κατάσταση της συζύγου			
		Άγαμες	Χήρες	Διαζευγμένες	Δε δήλωσαν
ΙΟΝΙΟΙ ΝΗΣΟΙ					
Σύνολο	204	152	3	49	—
Κάτω των 15 ετών	—	—	—	—	—
15 - 19 ετών	6	6	—	—	—
20 - 24 »	39	37	—	2	—
25 - 29 »	58	49	—	9	—
30 - 34 »	44	35	—	9	—
35 - 39 »	27	17	—	10	—
40 - 44 »	9	4	—	5	—
45 - 49 »	10	2	—	8	—
50 - 54 »	6	1	2	3	—
55 - 59 »	1	—	—	1	—
60 - 64 »	1	—	—	1	—
65 - 69 »	2	1	—	1	—
70 - 74 ετών	1	—	1	—	—
75 ετών και άνω	—	—	—	—	—
Δε δηλώθηκε ηλικία	—	—	—	—	—
ΔΥΤΙΚΗ ΕΛΛΑΣ					
Σύνολο	444	379	4	61	—
Κάτω των 15 ετών	—	—	—	—	—
15 - 19 ετών	25	23	—	2	—
20 - 24 »	89	89	—	—	—
25 - 29 »	170	161	1	8	—
30 - 34 »	88	73	—	15	—
35 - 39 »	32	17	1	14	—
40 - 44 »	20	10	—	10	—
45 - 49 »	12	5	1	6	—
50 - 54 »	5	1	—	4	—
55 - 59 »	—	—	—	—	—
60 - 64 »	3	—	1	2	—
65 - 69 »	—	—	—	—	—
70 - 74 ετών	—	—	—	—	—
75 ετών και άνω	—	—	—	—	—
Δε δηλώθηκε ηλικία	—	—	—	—	—
ΣΤΕΡΕΑ ΕΛΛΑΣ					
Σύνολο	417	355	4	58	—
Κάτω των 15 ετών	—	—	—	—	—
15 - 19 ετών	16	16	—	—	—
20 - 24 »	97	94	—	3	—
25 - 29 »	161	155	—	6	—
30 - 34 »	74	60	—	14	—
35 - 39 »	40	24	1	15	—
40 - 44 »	15	5	1	9	—
45 - 49 »	7	1	—	6	—
50 - 54 »	2	—	—	2	—
55 - 59 »	4	—	2	2	—
60 - 64 »	1	—	—	1	—
65 - 69 »	—	—	—	—	—
70 - 74 ετών	—	—	—	—	—
75 ετών και άνω	—	—	—	—	—
Δε δηλώθηκε ηλικία	—	—	—	—	—

(1) Σε έτη συμπληρωμένα.

Πίνακας 4. Γάμοι που τελέσθηκαν στην Ελλάδα κατά το έτος 2004, κατά ηλικία, προηγούμενη οικογενειακή κατάσταση και τόπο μόνιμης κατοικίας της συζύγου (συνέχεια)

β) Κατά περιφέρειες

III. Πολιτικοί γάμοι

Ηλικία ⁽¹⁾ της συζύγου	Σύνολο	Προηγούμενη οικογενειακή κατάσταση της συζύγου			
		Άγαμες	Χήρες	Διαζευγμένες	Δε δήλωσαν
ΠΕΛΟΠΟΝΝΗΣΟΣ					
Σύνολο	352	287	9	56	—
Κάτω των 15 ετών	—	—	—	—	—
15 - 19 ετών	16	16	—	—	—
20 - 24 »	75	72	—	3	—
25 - 29 »	108	105	—	3	—
30 - 34 »	76	65	—	11	—
35 - 39 »	37	16	2	19	—
40 - 44 »	12	4	1	7	—
45 - 49 »	14	7	2	5	—
50 - 54 »	7	1	2	4	—
55 - 59 »	4	1	2	1	—
60 - 64 »	2	—	—	2	—
65 - 69 »	—	—	—	—	—
70 - 74 ετών	1	—	—	1	—
75 ετών και άνω	—	—	—	—	—
Δε δηλώθηκε ηλικία	—	—	—	—	—
ΒΟΡΕΙΟ ΑΙΓΑΙΟ					
Σύνολο	235	207	1	27	—
Κάτω των 15 ετών	—	—	—	—	—
15 - 19 ετών	23	23	—	—	—
20 - 24 »	77	76	—	1	—
25 - 29 »	72	65	—	7	—
30 - 34 »	37	31	—	6	—
35 - 39 »	12	10	—	2	—
40 - 44 »	6	1	—	5	—
45 - 49 »	4	1	—	3	—
50 - 54 »	2	—	1	1	—
55 - 59 »	2	—	—	2	—
60 - 64 »	—	—	—	—	—
65 - 69 »	—	—	—	—	—
70 - 74 ετών	—	—	—	—	—
75 ετών και άνω	—	—	—	—	—
Δε δηλώθηκε ηλικία	—	—	—	—	—
ΝΟΤΙΟ ΑΙΓΑΙΟ					
Σύνολο	378	284	3	91	—
Κάτω των 15 ετών	—	—	—	—	—
15 - 19 ετών	19	18	—	1	—
20 - 24 »	91	91	—	—	—
25 - 29 »	103	86	1	16	—
30 - 34 »	82	66	—	16	—
35 - 39 »	38	16	1	21	—
40 - 44 »	19	4	—	15	—
45 - 49 »	15	2	—	13	—
50 - 54 »	9	—	1	8	—
55 - 59 »	2	1	—	1	—
60 - 64 »	—	—	—	—	—
65 - 69 »	—	—	—	—	—
70 - 74 ετών	—	—	—	—	—
75 ετών και άνω	—	—	—	—	—
Δε δηλώθηκε ηλικία	—	—	—	—	—

(1) Σε έτη συμπληρωμένα.

Πίνακας 4. Γάμοι που τελέσθηκαν στην Ελλάδα κατά το έτος 2004, κατά ηλικία, προηγούμενη οικογενειακή κατάσταση και τόπο μόνιμης κατοικίας της συζύγου (συνέχεια)

β) Κατά περιφέρειες

III. Πολιτικοί γάμοι

Ηλικία ⁽¹⁾ της συζύγου	Σύνολο	Προηγούμενη οικογενειακή κατάσταση της συζύγου			
		Άγαμες	Χήρες	Διαζευγμένες	Δε δήλωσαν
ΚΡΗΤΗ					
Σύνολο	638	528	9	101	—
Κάτω των 15 ετών	—	—	—	—	—
15 - 19 ετών	42	42	—	—	—
20 - 24 »	156	154	—	2	—
25 - 29 »	216	199	—	17	—
30 - 34 »	111	90	1	20	—
35 - 39 »	64	28	2	34	—
40 - 44 »	30	12	1	17	—
45 - 49 »	9	1	2	6	—
50 - 54 »	4	1	1	2	—
55 - 59 »	3	—	1	2	—
60 - 64 »	2	1	—	1	—
65 - 69 »	1	—	1	—	—
70 - 74 ετών	—	—	—	—	—
75 ετών και άνω	—	—	—	—	—
Δε δηλώθηκε ηλικία	—	—	—	—	—

(1) Σε έτη συμπληρωμένα.

Πίνακας 5. Γάμοι που τελέσθηκαν στην Ελλάδα κατά το έτος 2004, κατά ηλικία του συζύγου και της συζύγου και τόπο μόνιμης κατοικίας του συζύγου

Εσωτερικό κατά περιοχές αστικές, ημιαστικές και αγροτικές – Εξωτερικό

Ηλικία ⁽¹⁾ του συζύγου	Ηλικία ⁽¹⁾ της συζύγου															
	Σύνολο	Κάτω των 15	15 – 19	20 – 24	25 – 29	30 – 34	35 – 39	40 – 44	45 – 49	50 – 54	55 – 59	60 – 64	65 – 69	70 – 74	75 και άνω	Δε δηλώ- θηκε ηλικία
ΓΕΝΙΚΟ ΣΥΝΟΛΟ																
Σύνολο	51.377	48	2.065	10.184	19.637	11.575	4.234	1.635	898	519	315	133	81	35	18	—
Κάτω των 15 ετών	5	1	3	1	—	—	—	—	—	—	—	—	—	—	—	—
15 – 19 »	381	23	252	75	23	4	3	1	—	—	—	—	—	—	—	—
20 – 24 »	3.738	17	892	2.063	613	112	28	9	4	—	—	—	—	—	—	—
25 – 29 »	15.444	7	629	4.782	8.111	1.614	240	36	16	9	—	—	—	—	—	—
30 – 34 »	16.180	—	210	2.388	7.499	5.076	820	144	30	9	4	—	—	—	—	—
35 – 39 »	8.180	—	52	633	2.465	3.183	1.473	287	68	11	7	1	—	—	—	—
40 – 44 »	3.209	—	15	146	608	991	889	424	106	24	3	3	—	—	—	—
45 – 49 »	1.740	—	5	53	204	393	479	352	176	56	16	5	1	—	—	—
50 – 54 »	907	—	4	22	58	128	178	196	191	99	25	3	1	2	—	—
55 – 59 »	585	—	2	13	31	39	72	102	135	117	53	15	5	1	—	—
60 – 64 »	366	—	1	6	22	22	31	35	81	61	75	22	9	1	—	—
65 – 69 »	300	—	—	1	3	8	13	25	54	69	59	41	22	5	—	—
70 – 74 ετών	170	—	—	—	—	4	2	11	24	28	34	26	24	13	4	—
75 ετών και άνω	172	—	—	1	—	1	6	13	13	36	39	17	19	13	14	—
Δε δηλώθηκε ηλικία	—	—	—	—	—	—	—	—	—	—	—	—	—	—	—	—
Α΄ ΕΣΩΤΕΡΙΚΟ																
ΠΕΡΙΟΧΕΣ ΑΣΤΙΚΕΣ																
Σύνολο	33.786	27	974	5.670	13.498	8.303	3.001	1.041	588	317	202	87	46	21	11	—
Κάτω των 15 ετών	4	1	2	1	—	—	—	—	—	—	—	—	—	—	—	—
15 – 19 »	220	13	145	43	14	1	3	1	—	—	—	—	—	—	—	—
20 – 24 »	2.093	9	438	1.168	384	68	15	7	4	—	—	—	—	—	—	—
25 – 29 »	10.033	4	282	2.694	5.689	1.154	171	21	11	7	—	—	—	—	—	—
30 – 34 »	10.993	—	71	1.294	5.165	3.752	586	94	22	5	4	—	—	—	—	—
35 – 39 »	5.532	—	23	328	1.614	2.243	1.080	186	43	7	7	1	—	—	—	—
40 – 44 »	2.138	—	8	90	410	675	615	260	63	13	3	1	—	—	—	—
45 – 49 »	1.126	—	2	26	142	259	327	224	110	23	10	2	1	1	—	—
50 – 54 »	588	—	3	13	35	95	121	121	128	58	10	1	1	2	—	—
55 – 59 »	392	—	—	7	25	30	47	70	92	78	32	9	1	1	—	—
60 – 64 »	247	—	—	4	18	16	23	24	53	36	49	16	7	1	—	—
65 – 69 »	200	—	—	1	2	6	9	18	36	49	35	28	12	4	—	—
70 – 74 ετών	103	—	—	—	—	3	1	5	15	19	22	14	16	6	2	—
75 ετών και άνω	117	—	—	1	—	1	3	10	11	22	30	15	8	7	9	—
Δε δηλώθηκε ηλικία	—	—	—	—	—	—	—	—	—	—	—	—	—	—	—	—
<i>Από τις οποίες, Περιφέρεια Πρωτεύουσας</i>																
Σύνολο	16.048	2	227	1.968	6.434	4.478	1.636	580	319	189	133	49	20	9	4	—
Κάτω των 15 ετών	2	1	1	—	—	—	—	—	—	—	—	—	—	—	—	—
15 – 19 »	29	—	11	9	5	—	3	1	—	—	—	—	—	—	—	—
20 – 24 »	679	—	97	378	161	29	6	5	3	—	—	—	—	—	—	—
25 – 29 »	4.417	1	77	917	2.695	612	92	11	5	7	—	—	—	—	—	—
30 – 34 »	5.337	—	24	464	2.438	2.017	320	55	13	3	3	—	—	—	—	—
35 – 39 »	2.889	—	11	134	802	1.213	599	99	25	3	3	—	—	—	—	—
40 – 44 »	1.139	—	5	36	210	365	327	154	30	10	2	—	—	—	—	—
45 – 49 »	640	—	1	15	79	152	178	128	66	13	7	1	—	—	—	—
50 – 54 »	326	—	—	8	20	56	70	61	65	36	9	—	1	—	—	—
55 – 59 »	223	—	—	4	16	19	26	36	49	43	23	7	—	—	—	—
60 – 64 »	137	—	—	3	7	11	9	12	32	21	28	8	5	1	—	—
65 – 69 »	104	—	—	—	1	2	4	9	18	26	25	15	1	3	—	—
70 – 74 ετών	60	—	—	—	—	2	—	2	8	13	15	8	10	2	—	—
75 ετών και άνω	66	—	—	—	—	—	2	7	5	14	18	10	3	3	4	—
Δε δηλώθηκε ηλικία	—	—	—	—	—	—	—	—	—	—	—	—	—	—	—	—

(1) Σε έτη συμπληρωμένα.

Πίνακας 5. Γάμοι που τελέσθηκαν στην Ελλάδα κατά το έτος 2004, κατά ηλικία του συζύγου και της συζύγου και τόπο μόνιμης κατοικίας του συζύγου (συνέχεια)

Εσωτερικό κατά περιοχές αστικές, ημιαστικές και αγροτικές – Εξωτερικό

Ηλικία ⁽¹⁾ του συζύγου	Ηλικία ⁽¹⁾ της συζύγου															
	Σύνολο	Κάτω των 15	15 – 19	20 – 24	25 – 29	30 – 34	35 – 39	40 – 44	45 – 49	50 – 54	55 – 59	60 – 64	65 – 69	70 – 74	75 και άνω	Δε δηλώ- θηκε ηλικία
ΠΕΡΙΟΧΕΣ ΗΜΙΑΣΤΙΚΕΣ																
Σύνολο	6.784	8	428	1.719	2.544	1.228	455	173	96	70	29	17	9	6	2	—
Κάτω των 15 ετών	1	—	1	—	—	—	—	—	—	—	—	—	—	—	—	—
15 – 19 »	81	5	54	13	7	2	—	—	—	—	—	—	—	—	—	—
20 – 24 »	657	2	185	359	90	15	6	—	—	—	—	—	—	—	—	—
25 – 29 »	2.163	1	129	818	1.008	173	28	5	1	—	—	—	—	—	—	—
30 – 34 »	2.038	—	40	392	1.004	497	83	18	2	2	—	—	—	—	—	—
35 – 39 »	980	—	15	101	322	362	145	25	9	1	—	—	—	—	—	—
40 – 44 »	357	—	1	18	77	106	99	40	11	4	—	1	—	—	—	—
45 – 49 »	213	—	2	11	24	54	54	41	16	11	—	—	—	—	—	—
50 – 54 »	119	—	1	4	8	14	23	29	21	13	6	—	—	—	—	—
55 – 59 »	56	—	—	2	2	3	8	10	15	10	3	2	1	—	—	—
60 – 64 »	33	—	—	1	2	—	3	—	9	9	7	1	1	—	—	—
65 – 69 »	40	—	—	—	—	2	4	2	6	9	5	7	4	1	—	—
70 – 74 ετών	29	—	—	—	—	—	1	1	5	4	5	5	3	4	1	—
75 ετών και άνω	17	—	—	—	—	—	1	2	1	7	3	1	—	1	1	—
Δε δηλώθηκε ηλικία	—	—	—	—	—	—	—	—	—	—	—	—	—	—	—	—
ΠΕΡΙΟΧΕΣ ΑΓΡΟΤΙΚΕΣ																
Σύνολο	8.397	13	623	2.485	2.878	1.371	482	244	116	73	53	22	24	8	5	—
Κάτω των 15 ετών	—	—	—	—	—	—	—	—	—	—	—	—	—	—	—	—
15 – 19 »	69	5	46	15	2	1	—	—	—	—	—	—	—	—	—	—
20 – 24 »	857	6	253	461	115	15	5	2	—	—	—	—	—	—	—	—
25 – 29 »	2.678	2	206	1.131	1.120	187	19	8	3	2	—	—	—	—	—	—
30 – 34 »	2.433	—	94	640	1.072	524	81	15	5	2	—	—	—	—	—	—
35 – 39 »	1.224	—	14	181	427	410	144	43	4	1	—	—	—	—	—	—
40 – 44 »	489	—	6	32	93	154	121	60	17	5	—	1	—	—	—	—
45 – 49 »	252	—	1	15	30	54	72	50	21	6	2	1	—	—	—	—
50 – 54 »	114	—	—	5	12	15	21	31	18	9	3	—	—	—	—	—
55 – 59 »	89	—	2	4	4	6	13	15	19	13	9	2	2	—	—	—
60 – 64 »	65	—	1	1	2	4	4	9	14	13	11	5	1	—	—	—
65 – 69 »	54	—	—	—	1	—	—	5	10	11	17	5	5	—	—	—
70 – 74 ετών	36	—	—	—	—	1	—	5	4	5	5	7	5	3	1	—
75 ετών και άνω	37	—	—	—	—	—	2	1	1	6	6	1	11	5	4	—
Δε δηλώθηκε ηλικία	—	—	—	—	—	—	—	—	—	—	—	—	—	—	—	—
Β' ΕΞΩΤΕΡΙΚΟ																
Σύνολο	2.410	—	40	310	717	673	296	177	98	59	31	7	2	—	—	—
Κάτω των 15 ετών	—	—	—	—	—	—	—	—	—	—	—	—	—	—	—	—
15 – 19 »	11	—	7	4	—	—	—	—	—	—	—	—	—	—	—	—
20 – 24 »	131	—	16	75	24	14	2	—	—	—	—	—	—	—	—	—
25 – 29 »	570	—	12	139	294	100	22	2	1	—	—	—	—	—	—	—
30 – 34 »	716	—	5	62	258	303	70	17	1	—	—	—	—	—	—	—
35 – 39 »	444	—	—	23	102	168	104	33	12	2	—	—	—	—	—	—
40 – 44 »	225	—	—	6	28	56	54	64	15	2	—	—	—	—	—	—
45 – 49 »	149	—	—	1	8	26	26	37	29	16	4	2	—	—	—	—
50 – 54 »	86	—	—	—	3	4	13	15	24	19	6	2	—	—	—	—
55 – 59 »	48	—	—	—	—	—	4	7	9	16	9	2	1	—	—	—
60 – 64 »	21	—	—	—	—	2	1	2	5	3	8	—	—	—	—	—
65 – 69 »	6	—	—	—	—	—	—	—	2	—	2	1	1	—	—	—
70 – 74 ετών	2	—	—	—	—	—	—	—	—	—	2	—	—	—	—	—
75 ετών και άνω	1	—	—	—	—	—	—	—	—	1	—	—	—	—	—	—
Δε δηλώθηκε ηλικία	—	—	—	—	—	—	—	—	—	—	—	—	—	—	—	—

(1) Σε έτη συμπληρωμένα.

Πίνακας 6. Γάμοι που τελέσθηκαν στην Ελλάδα κατά το έτος 2004, κατά προηγούμενη οικογενειακή κατάσταση του συζύγου και της συζύγου και τόπο μόνιμης κατοικίας του συζύγου

Εσωτερικό κατά περιοχές αστικές, ημιαστικές και αγροτικές – Εξωτερικό

Προηγούμενη οικογενειακή κατάσταση του συζύγου Εσωτερικό–Εξωτερικό Περιοχές αστικές, ημιαστικές, αγροτικές	Σύνολο	Προηγούμενη οικογενειακή κατάσταση της συζύγου			
		Άγαμες	Χήρες	Διαζευγμένες	Δε δήλωσαν
Σύνολο	51.377	45.577	365	5.435	—
Άγαμοι	44.976	42.148	116	2.712	—
Χήροι	580	167	143	270	—
Διαζευγμένοι	5.821	3.262	106	2.453	—
Δε δήλωσαν	—	—	—	—	—
A' ΕΣΩΤΕΡΙΚΟ	48.967	43.687	350	4.930	—
Άγαμοι	43.155	40.534	112	2.509	—
Χήροι	570	163	140	267	—
Διαζευγμένοι	5.242	2.990	98	2.154	—
Δε δήλωσαν	—	—	—	—	—
Περιοχές αστικές	33.786	30.077	197	3.512	—
Άγαμοι	29.474	27.665	70	1.739	—
Χήροι	364	114	70	180	—
Διαζευγμένοι	3.948	2.298	57	1.593	—
Δε δήλωσαν	—	—	—	—	—
Από τις οποίες, Περιφέρεια Πρωτευούσης	16.048	14.070	83	1.895	—
Άγαμοι	13.728	12.761	20	947	—
Χήροι	170	52	36	82	—
Διαζευγμένοι	2.150	1.257	27	866	—
Δε δήλωσαν	—	—	—	—	—
Περιοχές ημιαστικές	6.784	6.059	65	660	—
Άγαμοι	6.073	5.699	20	354	—
Χήροι	71	16	24	31	—
Διαζευγμένοι	640	344	21	275	—
Δε δήλωσαν	—	—	—	—	—
Περιοχές αγροτικές	8.397	7.551	88	758	—
Άγαμοι	7.608	7.170	22	416	—
Χήροι	135	33	46	56	—
Διαζευγμένοι	654	348	20	286	—
Δε δήλωσαν	—	—	—	—	—
B' ΕΞΩΤΕΡΙΚΟ	2.410	1.890	15	505	—
Άγαμοι	1.821	1.614	4	203	—
Χήροι	10	4	3	3	—
Διαζευγμένοι	579	272	8	299	—
Δε δήλωσαν	—	—	—	—	—

Πίνακας 7. Γάμοι που τελέσθηκαν στην Ελλάδα κατά το έτος 2004, κατά ηλικία, επίπεδο μόρφωσης και τόπο μόνιμης κατοικίας του συζύγου

Εσωτερικό κατά περιοχές αστικές, ημιαστικές και αγροτικές – Εξωτερικό

Ηλικία ⁽¹⁾ του συζύγου	Σύνολο	Επίπεδο μόρφωσης του συζύγου					
		Αναλφάβητοι	Γνωρίζουν γραφή και ανάγνωση	Έχουν απολυτήριο τριτάξιου γυμνασίου	Έχουν απολυτήριο λυκείου ή ισότιμο με αυτό	Έχουν πτυχίο ΑΕΙ ή ΤΕΙ	Δε δήλωσαν επίπεδο μόρφωσης
ΓΕΝΙΚΟ ΣΥΝΟΛΟ							
Σύνολο	51.377	236	4.359	7.154	27.556	12.072	—
Κάτω των 15 ετών	5	2	3	—	—	—	—
15 – 19 »	381	35	189	76	81	—	—
20 – 24 »	3.738	68	728	829	1.889	224	—
25 – 29 »	15.444	53	978	2.311	9.273	2.829	—
30 – 34 »	16.180	27	812	1.861	8.953	4.527	—
35 – 39 »	8.180	19	523	985	4.142	2.511	—
40 – 44 »	3.209	15	277	426	1.548	943	—
45 – 49 »	1.740	4	226	246	744	520	—
50 – 54 »	907	1	129	146	383	248	—
55 – 59 »	585	—	112	97	266	110	—
60 – 64 »	366	1	105	59	112	89	—
65 – 69 »	300	7	122	58	80	33	—
70 – 74 ετών	170	2	79	32	40	17	—
75 ετών και άνω	172	2	76	28	45	21	—
Δε δηλώθηκε ηλικία	—	—	—	—	—	—	—
Α΄ ΕΣΩΤΕΡΙΚΟ							
ΠΕΡΙΟΧΕΣ ΑΣΤΙΚΕΣ							
Σύνολο	33.786	116	2.072	3.695	18.810	9.093	—
Κάτω των 15 ετών	4	1	3	—	—	—	—
15 – 19 »	220	15	112	48	45	—	—
20 – 24 »	2.093	31	368	430	1.114	150	—
25 – 29 »	10.033	30	464	1.162	6.279	2.098	—
30 – 34 »	10.993	16	367	938	6.200	3.472	—
35 – 39 »	5.532	9	215	502	2.903	1.903	—
40 – 44 »	2.138	6	133	206	1.072	721	—
45 – 49 »	1.126	3	98	135	514	376	—
50 – 54 »	588	—	56	92	267	173	—
55 – 59 »	392	—	52	61	199	80	—
60 – 64 »	247	—	54	41	83	69	—
65 – 69 »	200	2	62	40	71	25	—
70 – 74 ετών	103	2	45	18	28	10	—
75 ετών και άνω	117	1	43	22	35	16	—
Δε δηλώθηκε ηλικία	—	—	—	—	—	—	—
<i>Από τις οποίες, Περιφέρεια Πρωτευούσης</i>							
Σύνολο	16.048	24	566	1.382	9.406	4.670	—
Κάτω των 15 ετών	2	1	1	—	—	—	—
15 – 19 »	29	—	7	10	12	—	—
20 – 24 »	679	1	56	127	432	63	—
25 – 29 »	4.417	8	123	440	2.882	964	—
30 – 34 »	5.337	6	106	353	3.123	1.749	—
35 – 39 »	2.889	3	74	181	1.592	1.039	—
40 – 44 »	1.139	—	39	79	621	400	—
45 – 49 »	640	2	36	59	311	232	—
50 – 54 »	326	—	18	49	160	99	—
55 – 59 »	223	—	22	25	128	48	—
60 – 64 »	137	—	19	24	55	39	—
65 – 69 »	104	1	24	17	45	17	—
70 – 74 ετών	60	1	21	9	21	8	—
75 ετών και άνω	66	1	20	9	24	12	—
Δε δηλώθηκε ηλικία	—	—	—	—	—	—	—

(1) Σε έτη συμπληρωμένα.

Πίνακας 7. Γάμοι που τελέσθηκαν στην Ελλάδα κατά το έτος 2004, κατά ηλικία, επίπεδο μόρφωσης και τόπο μόνιμης κατοικίας του συζύγου (συνέχεια)

Εσωτερικό κατά περιοχές αστικές, ημιαστικές και αγροτικές – Εξωτερικό

Ηλικία ⁽¹⁾ του συζύγου	Σύνολο	Επίπεδο μόρφωσης του συζύγου					
		Αναλφάβητοι	Γνωρίζουν γραφή και ανάγνωση	Έχουν απολυτήριο τριτάξιου γυμνασίου	Έχουν απολυτήριο λυκείου ή ισότιμο με αυτό	Έχουν πτυχίο ΑΕΙ ή ΤΕΙ	Δε δήλωσαν επίπεδο μόρφωσης
ΠΕΡΙΟΧΕΣ ΗΜΙΑΣΤΙΚΕΣ							
Σύνολο	6.784	70	775	1.258	3.580	1.101	—
Κάτω των 15 ετών	1	1	—	—	—	—	—
15 – 19 »	81	14	37	16	14	—	—
20 – 24 »	657	22	109	168	336	22	—
25 – 29 »	2.163	13	189	418	1.271	272	—
30 – 34 »	2.038	3	141	333	1.120	441	—
35 – 39 »	980	6	96	166	505	207	—
40 – 44 »	357	6	47	65	164	75	—
45 – 49 »	213	1	46	39	87	40	—
50 – 54 »	119	1	31	19	45	23	—
55 – 59 »	56	—	22	9	16	9	—
60 – 64 »	33	—	15	6	6	6	—
65 – 69 »	40	3	24	7	4	2	—
70 – 74 ετών	29	—	11	10	6	2	—
75 ετών και άνω	17	—	7	2	6	2	—
Δε δηλώθηκε ηλικία	—	—	—	—	—	—	—
ΠΕΡΙΟΧΕΣ ΑΓΡΟΤΙΚΕΣ							
Σύνολο	8.397	47	1.405	1.906	4.037	1.002	—
Κάτω των 15 ετών	—	—	—	—	—	—	—
15 – 19 »	69	6	36	10	17	—	—
20 – 24 »	857	15	234	204	373	31	—
25 – 29 »	2.678	9	298	639	1.451	281	—
30 – 34 »	2.433	6	285	522	1.297	323	—
35 – 39 »	1.224	4	192	278	541	209	—
40 – 44 »	489	3	91	126	197	72	—
45 – 49 »	252	—	77	54	74	47	—
50 – 54 »	114	—	36	27	33	18	—
55 – 59 »	89	—	37	19	27	6	—
60 – 64 »	65	1	34	10	15	5	—
65 – 69 »	54	2	36	9	4	3	—
70 – 74 ετών	36	—	23	4	5	4	—
75 ετών και άνω	37	1	26	4	3	3	—
Δε δηλώθηκε ηλικία	—	—	—	—	—	—	—
Β´ ΕΞΩΤΕΡΙΚΟ							
Σύνολο	2.410	3	107	295	1.129	876	—
Κάτω των 15 ετών	—	—	—	—	—	—	—
15 – 19 »	11	—	4	2	5	—	—
20 – 24 »	131	—	17	27	66	21	—
25 – 29 »	570	1	27	92	272	178	—
30 – 34 »	716	2	19	68	336	291	—
35 – 39 »	444	—	20	39	193	192	—
40 – 44 »	225	—	6	29	115	75	—
45 – 49 »	149	—	5	18	69	57	—
50 – 54 »	86	—	6	8	38	34	—
55 – 59 »	48	—	1	8	24	15	—
60 – 64 »	21	—	2	2	8	9	—
65 – 69 »	6	—	—	2	1	3	—
70 – 74 ετών	2	—	—	—	1	1	—
75 ετών και άνω	1	—	—	—	1	—	—
Δε δηλώθηκε ηλικία	—	—	—	—	—	—	—

(1) Σε έτη συμπληρωμένα.

Πίνακας 8. Γάμοι που τελέσθηκαν στην Ελλάδα κατά το έτος 2004, κατά ηλικία, επίπεδο μόρφωσης και τόπο μόνιμης κατοικίας της συζύγου

Εσωτερικό κατά περιοχές αστικές, ημιαστικές και αγροτικές – Εξωτερικό

Ηλικία ⁽¹⁾ της συζύγου	Σύνολο	Επίπεδο μόρφωσης της συζύγου					
		Αναλφάβητες	Γνωρίζουν γραφή και ανάγνωση	Έχουν απολυτήριο τριτάξιου γυμνασίου	Έχουν απολυτήριο λυκείου ή ισότιμο με αυτό	Έχουν πτυχίο ΑΕΙ ή ΤΕΙ	Δε δήλωσαν επίπεδο μόρφωσης
ΓΕΝΙΚΟ ΣΥΝΟΛΟ							
Σύνολο	51.377	316	3.503	5.339	28.809	13.410	—
Κάτω των 15 ετών	48	9	31	8	—	—	—
15 – 19 »	2.065	88	597	588	792	—	—
20 – 24 »	10.184	84	910	1.509	6.603	1.078	—
25 – 29 »	19.637	55	653	1.520	11.744	5.665	—
30 – 34 »	11.575	32	396	787	5.949	4.411	—
35 – 39 »	4.234	17	259	375	2.110	1.473	—
40 – 44 »	1.635	8	187	212	786	442	—
45 – 49 »	898	7	150	134	425	182	—
50 – 54 »	519	8	104	97	210	100	—
55 – 59 »	315	1	86	62	122	44	—
60 – 64 »	133	2	61	24	38	8	—
65 – 69 »	81	3	41	17	17	3	—
70 – 74 ετών	35	2	15	6	11	1	—
75 ετών και άνω	18	—	13	—	2	3	—
Δε δηλώθηκε ηλικία	—	—	—	—	—	—	—
Α΄ ΕΣΩΤΕΡΙΚΟ							
ΠΕΡΙΟΧΕΣ ΑΣΤΙΚΕΣ							
Σύνολο	33.965	158	1.711	2.898	19.411	9.787	—
Κάτω των 15 ετών	23	5	14	4	—	—	—
15 – 19 »	990	43	281	264	402	—	—
20 – 24 »	5.734	37	397	746	3.869	685	—
25 – 29 »	13.525	34	323	867	8.175	4.126	—
30 – 34 »	8.297	16	189	454	4.306	3.332	—
35 – 39 »	3.006	6	143	214	1.532	1.111	—
40 – 44 »	1.079	6	97	134	540	302	—
45 – 49 »	608	5	91	84	298	130	—
50 – 54 »	323	4	53	63	136	67	—
55 – 59 »	211	1	53	36	96	25	—
60 – 64 »	90	—	37	16	32	5	—
65 – 69 »	48	—	20	12	15	1	—
70 – 74 ετών	21	1	7	4	8	1	—
75 ετών και άνω	10	—	6	—	2	2	—
Δε δηλώθηκε ηλικία	—	—	—	—	—	—	—
<i>Από τις οποίες, Περιφέρεια Πρωτευούσης</i>							
Σύνολο	15.871	14	491	1.103	9.689	4.574	—
Κάτω των 15 ετών	1	—	—	1	—	—	—
15 – 19 »	232	2	39	71	120	—	—
20 – 24 »	1.925	2	74	238	1.389	222	—
25 – 29 »	6.315	3	101	339	4.096	1.776	—
30 – 34 »	4.408	3	82	196	2.466	1.661	—
35 – 39 »	1.674	—	52	96	916	610	—
40 – 44 »	585	1	32	54	331	167	—
45 – 49 »	321	—	32	39	176	74	—
50 – 54 »	189	1	25	33	85	45	—
55 – 59 »	137	1	26	20	74	16	—
60 – 64 »	49	—	18	8	20	3	—
65 – 69 »	24	—	8	7	9	—	—
70 – 74 ετών	8	1	—	1	6	—	—
75 ετών και άνω	3	—	2	—	1	—	—
Δε δηλώθηκε ηλικία	—	—	—	—	—	—	—

(1) Σε έτη συμπληρωμένα.

Πίνακας 8. Γάμοι που τελέστηκαν στην Ελλάδα κατά το έτος 2004, κατά ηλικία, επίπεδο μόρφωσης και τόπο μόνιμης κατοικίας της συζύγου (συνέχεια)

Εσωτερικό κατά περιοχές αστικές, ημιαστικές και αγροτικές – Εξωτερικό

Ηλικία ⁽¹⁾ της συζύγου	Σύνολο	Επίπεδο μόρφωσης της συζύγου					
		Αναλφάβητες	Γνωρίζουν γραφή και ανάγνωση	Έχουν απολυτήριο τριτάξιου γυμνασίου	Έχουν απολυτήριο λυκείου ή ισότιμο με αυτό	Έχουν πτυχίο ΑΕΙ ή ΤΕΙ	Δε δήλωσαν επίπεδο μόρφωσης
ΠΕΡΙΟΧΕΣ ΗΜΙΑΣΤΙΚΕΣ							
Σύνολο	6.720	74	593	915	3.734	1.404	—
Κάτω των 15 ετών	11	3	6	2	—	—	—
15 – 19 »	407	28	88	132	159	—	—
20 – 24 »	1.721	22	155	278	1.113	153	—
25 – 29 »	2.514	4	112	241	1.514	643	—
30 – 34 »	1.232	8	82	127	595	420	—
35 – 39 »	452	5	41	59	214	133	—
40 – 44 »	163	—	28	31	70	34	—
45 – 49 »	94	2	27	15	37	13	—
50 – 54 »	60	1	18	16	22	3	—
55 – 59 »	31	—	15	7	5	4	—
60 – 64 »	14	—	9	4	1	—	—
65 – 69 »	12	1	7	3	1	—	—
70 – 74 ετών	5	—	2	—	3	—	—
75 ετών και άνω	4	—	3	—	—	1	—
Δε δηλώθηκε ηλικία	—	—	—	—	—	—	—
ΠΕΡΙΟΧΕΣ ΑΓΡΟΤΙΚΕΣ							
Σύνολο	7.798	64	998	1.229	4.191	1.316	—
Κάτω των 15 ετών	14	1	11	2	—	—	—
15 – 19 »	608	13	209	177	209	—	—
20 – 24 »	2.311	20	311	426	1.375	179	—
25 – 29 »	2.754	14	172	320	1.644	604	—
30 – 34 »	1.275	5	93	147	663	367	—
35 – 39 »	425	4	62	72	173	114	—
40 – 44 »	187	1	46	33	76	31	—
45 – 49 »	79	—	24	21	25	9	—
50 – 54 »	59	1	23	12	16	7	—
55 – 59 »	39	—	15	12	8	4	—
60 – 64 »	19	2	11	4	2	—	—
65 – 69 »	16	2	11	2	—	1	—
70 – 74 ετών	8	1	6	1	—	—	—
75 ετών και άνω	4	—	4	—	—	—	—
Δε δηλώθηκε ηλικία	—	—	—	—	—	—	—
Β´ ΕΞΩΤΕΡΙΚΟ							
Σύνολο	2.894	20	201	297	1.473	903	—
Κάτω των 15 ετών	—	—	—	—	—	—	—
15 – 19 »	60	4	19	15	22	—	—
20 – 24 »	418	5	47	59	246	61	—
25 – 29 »	844	3	46	92	411	292	—
30 – 34 »	771	3	32	59	385	292	—
35 – 39 »	351	2	13	30	191	115	—
40 – 44 »	206	1	16	14	100	75	—
45 – 49 »	117	—	8	14	65	30	—
50 – 54 »	77	2	10	6	36	23	—
55 – 59 »	34	—	3	7	13	11	—
60 – 64 »	10	—	4	—	3	3	—
65 – 69 »	5	—	3	—	1	1	—
70 – 74 ετών	1	—	—	1	—	—	—
75 ετών και άνω	—	—	—	—	—	—	—
Δε δηλώθηκε ηλικία	—	—	—	—	—	—	—

(1) Σε έτη συμπληρωμένα.

Πίνακας 9. Γάμοι που τελέσθηκαν στην Ελλάδα κατά το έτος 2004, κατά επίπεδο μόρφωσης του συζύγου και της συζύγου και τόπο μόνιμης κατοικίας του συζύγου

Εσωτερικό κατά περιοχές αστικές, ημιαστικές και αγροτικές – Εξωτερικό

Εσωτερικό – Εξωτερικό Περιοχές αστικές, ημιαστικές, αγροτικές Επίπεδο μόρφωσης του συζύγου	Σύνολο	Επίπεδο μόρφωσης της συζύγου					
		Αναλφά- βητες	Γνωρίζουν γραφή και ανάγνωση	Έχουν απολυτήριο τριτάξιου Γυμνασίου	Έχουν απολυτήριο Λυκείου ή ισότιμο με αυτό	Έχουν πτυχίο ΑΕΙ ή ΤΕΙ	Δε δήλωσαν επίπεδο μόρφωσης
Γενικό σύνολο	51.377	316	3.503	5.339	28.809	13.410	—
Αναλφάβητοι	236	155	36	12	24	9	—
Γνωρίζουν γραφή και ανάγνωση	4.359	119	2.403	671	981	185	—
Έχουν απολυτήριο τριτάξιου Γυμνασίου ...	7.154	26	498	3.003	3.064	563	—
Έχουν απολυτήριο Λυκείου ή ισότιμο με αυτό	27.556	14	472	1.459	21.043	4.568	—
Έχουν πτυχίο ΑΕΙ ή ΤΕΙ	12.072	2	94	194	3.697	8.085	—
Δε δήλωσαν επίπεδο μόρφωσης	—	—	—	—	—	—	—
Α' ΕΣΩΤΕΡΙΚΟ	48.967	310	3.423	5.143	27.556	12.535	—
Αναλφάβητοι	233	153	36	12	23	9	—
Γνωρίζουν γραφή και ανάγνωση	4.252	115	2.349	659	949	180	—
Έχουν απολυτήριο τριτάξιου Γυμνασίου ...	6.859	26	489	2.890	2.925	529	—
Έχουν απολυτήριο Λυκείου ή ισότιμο με αυτό	26.427	14	461	1.403	20.167	4.382	—
Έχουν πτυχίο ΑΕΙ ή ΤΕΙ	11.196	2	88	179	3.492	7.435	—
Δε δήλωσαν επίπεδο μόρφωσης	—	—	—	—	—	—	—
Περιοχές αστικές	33.786	154	1.721	2.818	19.349	9.744	—
Αναλφάβητοι	116	64	23	9	13	7	—
Γνωρίζουν γραφή και ανάγνωση	2.072	64	1.108	294	509	97	—
Έχουν απολυτήριο τριτάξιου Γυμνασίου ...	3.695	14	240	1.492	1.646	303	—
Έχουν απολυτήριο Λυκείου ή ισότιμο με αυτό	18.810	10	295	897	14.425	3.183	—
Έχουν πτυχίο ΑΕΙ ή ΤΕΙ	9.093	2	55	126	2.756	6.154	—
Δε δήλωσαν επίπεδο μόρφωσης	—	—	—	—	—	—	—
Από τις οποίες, Περιφέρεια Πρωτευούσης	16.048	12	506	1.102	9.742	4.686	—
Αναλφάβητοι	24	5	5	2	9	3	—
Γνωρίζουν γραφή και ανάγνωση	566	3	272	83	170	38	—
Έχουν απολυτήριο τριτάξιου Γυμνασίου ...	1.382	1	82	549	674	76	—
Έχουν απολυτήριο Λυκείου ή ισότιμο με αυτό	9.406	1	126	410	7.387	1.482	—
Έχουν πτυχίο ΑΕΙ ή ΤΕΙ	4.670	2	21	58	1.502	3.087	—
Δε δήλωσαν επίπεδο μόρφωσης	—	—	—	—	—	—	—
Περιοχές ημιαστικές	6.784	80	609	938	3.782	1.375	—
Αναλφάβητοι	70	58	6	1	5	—	—
Γνωρίζουν γραφή και ανάγνωση	775	21	429	133	166	26	—
Έχουν απολυτήριο τριτάξιου Γυμνασίου ...	1.258	—	102	574	493	89	—
Έχουν απολυτήριο Λυκείου ή ισότιμο με αυτό	3.580	1	54	209	2.745	571	—
Έχουν πτυχίο ΑΕΙ ή ΤΕΙ	1.101	—	18	21	373	689	—
Δε δήλωσαν επίπεδο μόρφωσης	—	—	—	—	—	—	—
Περιοχές αγροτικές	8.397	76	1.093	1.387	4.425	1.416	—
Αναλφάβητοι	47	31	7	2	5	2	—
Γνωρίζουν γραφή και ανάγνωση	1.405	30	812	232	274	57	—
Έχουν απολυτήριο τριτάξιου Γυμνασίου ...	1.906	12	147	824	786	137	—
Έχουν απολυτήριο Λυκείου ή ισότιμο με αυτό	4.037	3	112	297	2.997	628	—
Έχουν πτυχίο ΑΕΙ ή ΤΕΙ	1.002	—	15	32	363	592	—
Δε δήλωσαν επίπεδο μόρφωσης	—	—	—	—	—	—	—
Β' ΕΞΩΤΕΡΙΚΟ	2.410	6	80	196	1.253	875	—
Αναλφάβητοι	3	2	—	—	1	—	—
Γνωρίζουν γραφή και ανάγνωση	107	4	54	12	32	5	—
Έχουν απολυτήριο τριτάξιου Γυμνασίου ...	295	—	9	113	139	34	—
Έχουν απολυτήριο Λυκείου ή ισότιμο με αυτό	1.129	—	11	56	876	186	—
Έχουν πτυχίο ΑΕΙ ή ΤΕΙ	876	—	6	15	205	650	—
Δε δήλωσαν επίπεδο μόρφωσης	—	—	—	—	—	—	—

ΠΙΝΑΚΕΣ ΓΕΝΝΗΣΕΩΝ ΖΩΝΤΩΝ

Πίνακας 10. Γεννήσεις ζώτων στην Ελλάδα κατά το έτος 2004, κατά
Εσωτερικό κατά περιφέρειες, με διάκριση σε

Εσωτερικό – Εξωτερικό Περιφέρειες Περιοχές αστικές, ημιαστικές, αγροτικές	Σύνολο έτους	Μ ή			
		Ιανουάριος	Φεβρουάριος	Μάρτιος	Απρίλιος
Σύνολο	105.655	8.631	7.795	8.138	7.842
Α' ΕΣΩΤΕΡΙΚΟ	105.444	8.610	7.784	8.124	7.823
Περιοχές αστικές	73.181	6.000	5.378	5.626	5.414
» ημιαστικές	16.467	1.347	1.248	1.280	1.217
» αγροτικές	15.796	1.263	1.158	1.218	1.192
ΑΤΤΙΚΗ	38.901	3.217	2.805	2.940	2.894
Περιοχές αστικές	35.943	2.946	2.596	2.700	2.668
» ημιαστικές	2.452	222	169	193	188
» αγροτικές	506	49	40	47	38
<i>I. ΠΕΡΙΦΕΡΕΙΑ ΠΡΩΤΕΥΟΥΣΗΣ (Περιοχή αστική)</i>	<i>32.496</i>	<i>2.671</i>	<i>2.383</i>	<i>2.419</i>	<i>2.415</i>
<i>II. ΥΠΟΛΟΙΠΟ ΑΤΤΙΚΗΣ</i>	<i>6.405</i>	<i>546</i>	<i>422</i>	<i>521</i>	<i>479</i>
Περιοχές αστικές	3.447	275	213	281	253
» ημιαστικές	2.452	222	169	193	188
» αγροτικές	506	49	40	47	38
ΑΝΑΤΟΛΙΚΗ ΜΑΚΕΔΟΝΙΑ ΚΑΙ ΘΡΑΚΗ	5.774	494	431	446	422
Περιοχές αστικές	3.371	284	251	265	229
» ημιαστικές	1.153	108	87	81	78
» αγροτικές	1.250	102	93	100	115
ΚΕΝΤΡΙΚΗ ΜΑΚΕΔΟΝΙΑ	18.549	1.492	1.396	1.431	1.434
Περιοχές αστικές	11.923	953	915	933	948
» ημιαστικές	3.847	316	287	299	274
» αγροτικές	2.779	223	194	199	212
ΔΥΤΙΚΗ ΜΑΚΕΔΟΝΙΑ	2.560	195	187	198	200
Περιοχές αστικές	1.141	80	84	88	88
» ημιαστικές	586	48	40	48	47
» αγροτικές	833	67	63	62	65
ΘΕΣΣΑΛΙΑ	6.783	568	515	499	505
Περιοχές αστικές	4.288	369	338	324	303
» ημιαστικές	1.263	115	89	87	97
» αγροτικές	1.232	84	88	88	105
ΗΠΕΙΡΟΣ	2.745	228	213	216	215
Περιοχές αστικές	1.479	124	111	119	108
» ημιαστικές	364	23	27	23	28
» αγροτικές	902	81	75	74	79
ΙΟΝΙΟΙ ΝΗΣΟΙ	1.971	153	167	157	135
Περιοχές αστικές	653	52	61	50	41
» ημιαστικές	393	26	30	24	27
» αγροτικές	925	75	76	83	67
ΔΥΤΙΚΗ ΕΛΛΑΣ	6.445	528	473	482	464
Περιοχές αστικές	4.320	353	281	324	312
» ημιαστικές	800	60	68	55	55
» αγροτικές	1.325	115	124	103	97
ΣΤΕΡΕΑ ΕΛΛΑΣ	4.832	379	365	409	337
Περιοχές αστικές	2.213	168	159	173	143
» ημιαστικές	1.717	152	136	159	138
» αγροτικές	902	59	70	77	56
ΠΕΛΟΠΟΝΝΗΣΟΣ	4.979	376	367	376	356
Περιοχές αστικές	2.212	188	171	185	155
» ημιαστικές	1.260	75	105	93	80
» αγροτικές	1.507	113	91	98	121

μήνα του συμβάντος και τόπο μόνιμης κατοικίας της μητέρας
περιοχές αστικές, ημιαστικές και αγροτικές – Εξωτερικό

ν ε ς

	Μάιος	Ιούνιος	Ιούλιος	Αύγουστος	Σεπτέμβριος	Οκτώβριος	Νοέμβριος	Δεκέμβριος
	8.448	9.278	9.987	9.162	9.498	9.485	8.865	8.526
	8.428	9.265	9.969	9.141	9.489	9.465	8.844	8.502
	5.905	6.445	6.922	6.256	6.556	6.650	6.101	5.928
	1.256	1.459	1.546	1.479	1.489	1.460	1.390	1.296
	1.267	1.361	1.501	1.406	1.444	1.355	1.353	1.278
	3.200	3.375	3.717	3.145	3.466	3.543	3.423	3.176
	3.001	3.145	3.439	2.890	3.202	3.275	3.137	2.944
	162	186	239	214	225	222	240	192
	37	44	39	41	39	46	46	40
	<i>2.692</i>	<i>2.849</i>	<i>3.116</i>	<i>2.622</i>	<i>2.874</i>	<i>2.936</i>	<i>2.847</i>	<i>2.672</i>
	<i>508</i>	<i>526</i>	<i>601</i>	<i>523</i>	<i>592</i>	<i>607</i>	<i>576</i>	<i>504</i>
	<i>309</i>	<i>296</i>	<i>323</i>	<i>268</i>	<i>328</i>	<i>339</i>	<i>290</i>	<i>272</i>
	<i>162</i>	<i>186</i>	<i>239</i>	<i>214</i>	<i>225</i>	<i>222</i>	<i>240</i>	<i>192</i>
	<i>37</i>	<i>44</i>	<i>39</i>	<i>41</i>	<i>39</i>	<i>46</i>	<i>46</i>	<i>40</i>
	472	540	538	527	505	494	458	447
	264	322	350	312	299	294	254	247
	106	102	79	117	99	101	105	90
	102	116	109	98	107	99	99	110
	1.421	1.643	1.765	1.651	1.655	1.681	1.545	1.435
	937	1.029	1.120	1.030	1.058	1.110	972	918
	259	375	356	365	334	346	342	294
	225	239	289	256	263	225	231	223
	202	253	271	215	237	227	190	185
	94	114	126	97	110	95	83	82
	52	61	58	37	58	58	45	34
	56	78	87	81	69	74	62	69
	556	626	654	606	572	585	520	577
	351	402	402	411	345	366	309	368
	117	122	116	94	110	106	106	104
	88	102	136	101	117	113	105	105
	241	223	247	231	223	226	258	224
	131	133	132	129	121	121	124	126
	35	24	29	34	32	34	42	33
	75	66	86	68	70	71	92	65
	147	167	172	177	162	177	173	184
	53	60	55	40	52	67	53	69
	32	32	39	43	35	35	29	41
	62	75	78	94	75	75	91	74
	521	551	579	587	633	583	538	506
	352	377	382	393	414	400	383	349
	62	66	76	72	83	88	51	64
	107	108	121	122	136	95	104	93
	332	453	465	447	442	424	399	380
	135	223	216	234	206	205	178	173
	119	139	164	145	146	147	136	136
	78	91	85	68	90	72	85	71
	365	454	512	409	477	476	394	417
	156	191	221	186	215	186	166	192
	102	125	141	107	116	122	93	101
	107	138	150	116	146	168	135	124

**Πίνακας 10. Γεννήσεις ζώτων στην Ελλάδα κατά το έτος 2004, κατά
Εσωτερικό κατά περιφέρειες, με διάκριση σε**

Εσωτερικό – Εξωτερικό Περιφέρειες Περιοχές αστικές, ημιαστικές, αγροτικές	Σύνολο έτους	Μ ή			
		Ιανουάριος	Φεβρουάριος	Μάρτιος	Απρίλιος
ΒΟΡΕΙΟ ΑΙΓΑΙΟ	1.689	135	122	144	118
Περιοχές αστικές	701	51	49	63	58
» ημιαστικές	335	34	29	28	23
» αγροτικές	653	50	44	53	37
ΝΟΤΙΟ ΑΙΓΑΙΟ	3.338	287	228	302	251
Περιοχές αστικές	1.369	133	88	134	113
» ημιαστικές	1.107	82	84	98	84
» αγροτικές	862	72	56	70	54
ΚΡΗΤΗ	6.878	558	515	524	492
Περιοχές αστικές	3.568	299	274	268	248
» ημιαστικές	1.190	86	97	92	98
» αγροτικές	2.120	173	144	164	146
Β' ΕΞΩΤΕΡΙΚΟ	211	21	11	14	19

μήνα του συμβάντος και τόπο μόνιμης κατοικίας της μητέρας (συνέχεια)
περιοχές αστικές, ημιαστικές και αγροτικές – Εξωτερικό

ν ε ς

	Μάιος	Ιούνιος	Ιούλιος	Αύγουστος	Σεπτέμβριος	Οκτώβριος	Νοέμβριος	Δεκέμβριος
	150	141	160	156	154	149	133	127
	47	54	64	70	67	73	60	45
	31	26	36	30	37	22	21	18
	72	61	60	56	50	54	52	64
	274	260	299	296	298	300	273	270
	118	93	111	114	125	127	117	96
	80	86	114	105	101	84	88	101
	76	81	74	77	72	89	68	73
	547	579	590	694	665	600	540	574
	266	302	304	350	342	331	265	319
	99	115	99	116	113	95	92	88
	182	162	187	228	210	174	183	167
	20	13	18	21	9	20	21	24

Πίνακας 11. Γεννήσεις ζώων στην Ελλάδα κατά το έτος 2004,

Σύνολο Ελλάδος κατά περιφέρειες, με διάκριση

Περιφέρειες Περιοχές αστικές, ημιαστικές, αγροτικές	Σύνολο έτους	Μ ή			
		Ιανουάριος	Φεβρουάριος	Μάρτιος	Απρίλιος
Σύνολο	105.655	8.631	7.795	8.138	7.842
Περιοχές αστικές	102.291	8.369	7.546	7.891	7.597
» ημιαστικές	3.245	253	242	240	239
» αγροτικές	119	9	7	7	6
ΑΤΤΙΚΗ	45.363	3.760	3.278	3.466	3.326
Περιοχές αστικές	44.712	3.712	3.243	3.416	3.273
» ημιαστικές	643	48	35	50	53
» αγροτικές	8	—	—	—	—
<i>I. ΠΕΡΙΦΕΡΕΙΑ ΠΡΩΤΕΥΟΥΣΗΣ (Περιοχή αστική)</i>	<i>44.701</i>	<i>3.711</i>	<i>3.242</i>	<i>3.415</i>	<i>3.272</i>
<i>II. ΥΠΟΛΟΙΠΟ ΑΤΤΙΚΗΣ</i>	<i>662</i>	<i>49</i>	<i>36</i>	<i>51</i>	<i>54</i>
Περιοχές αστικές	11	1	1	1	1
» ημιαστικές	643	48	35	50	53
» αγροτικές	8	—	—	—	—
ΑΝΑΤΟΛΙΚΗ ΜΑΚΕΔΟΝΙΑ ΚΑΙ ΘΡΑΚΗ	5.676	492	426	441	407
Περιοχές αστικές	5.376	463	399	420	388
» ημιαστικές	292	29	27	21	18
» αγροτικές	8	—	—	—	1
ΚΕΝΤΡΙΚΗ ΜΑΚΕΔΟΝΙΑ	19.056	1.526	1.423	1.461	1.480
Περιοχές αστικές	18.722	1.503	1.403	1.442	1.450
» ημιαστικές	333	23	20	19	30
» αγροτικές	1	—	—	—	—
ΔΥΤΙΚΗ ΜΑΚΕΔΟΝΙΑ	2.287	171	171	178	176
Περιοχές αστικές	2.153	159	166	167	162
» ημιαστικές	130	12	5	11	13
» αγροτικές	4	—	—	—	1
ΘΕΣΣΑΛΙΑ	6.723	576	505	505	507
Περιοχές αστικές	6.659	571	495	493	501
» ημιαστικές	35	3	5	5	4
» αγροτικές	29	2	5	7	2
ΗΠΕΙΡΟΣ	2.986	239	226	229	229
Περιοχές αστικές	2.972	238	226	226	229
» ημιαστικές	7	1	—	3	—
» αγροτικές	7	—	—	—	—
ΙΟΝΙΟΙ ΝΗΣΟΙ	1.607	132	150	131	106
Περιοχές αστικές	1.269	106	117	114	76
» ημιαστικές	328	23	33	17	28
» αγροτικές	10	3	—	—	2
ΔΥΤΙΚΗ ΕΛΛΑΣ	6.072	488	439	455	445
Περιοχές αστικές	6.061	487	439	453	445
» ημιαστικές	6	—	—	2	—
» αγροτικές	5	1	—	—	—
ΣΤΕΡΕΑ ΕΛΛΑΣ	1.910	130	149	154	141
Περιοχές αστικές	1.633	114	132	124	124
» ημιαστικές	275	16	16	30	17
» αγροτικές	2	—	1	—	—
ΠΕΛΟΠΟΝΝΗΣΟΣ	3.484	253	257	267	263
Περιοχές αστικές	3.337	244	243	261	255
» ημιαστικές	138	9	14	6	8
» αγροτικές	9	—	—	—	—

κατά τόπο και μήνα του συμβάντος

σε περιοχές αστικές, ημιαστικές και αγροτικές

ν ε ς

	Μάιος	Ιούνιος	Ιούλιος	Αύγουστος	Σεπτέμβριος	Οκτώβριος	Νοέμβριος	Δεκέμβριος
	8.448	9.278	9.987	9.162	9.498	9.485	8.865	8.526
	8.173	8.977	9.660	8.824	9.191	9.209	8.604	8.250
	263	288	319	308	303	275	248	267
	12	13	8	30	4	1	13	9
	3.696	4.000	4.302	3.656	4.029	4.152	3.957	3.741
	3.648	3.945	4.230	3.598	3.969	4.074	3.912	3.692
	48	53	71	57	59	77	44	48
	—	2	1	1	1	1	1	1
	3.648	3.945	4.230	3.596	3.969	4.073	3.912	3.688
	48	55	72	60	60	79	45	53
	—	—	—	2	—	1	—	4
	48	53	71	57	59	77	44	48
	—	2	1	1	1	1	1	1
	472	528	526	527	492	472	460	433
	455	508	499	498	463	434	440	409
	17	18	25	28	29	38	18	24
	—	2	2	1	—	—	2	—
	1.458	1.695	1.826	1.693	1.698	1.743	1.590	1.463
	1.436	1.655	1.783	1.662	1.674	1.720	1.563	1.431
	22	40	43	30	24	23	27	32
	—	—	—	1	—	—	—	—
	177	218	238	191	223	202	170	172
	164	204	224	176	211	192	163	165
	12	14	14	13	12	10	7	7
	1	—	—	2	—	—	—	—
	540	611	645	592	575	570	512	585
	532	608	640	590	573	568	509	579
	5	2	3	2	—	2	2	2
	3	1	2	—	2	—	1	4
	256	258	262	260	250	250	282	245
	256	256	262	258	250	250	276	245
	—	2	—	—	—	—	1	—
	—	—	—	2	—	—	5	—
	125	121	143	152	138	131	137	141
	98	95	109	115	102	107	115	115
	27	24	34	35	36	24	22	25
	—	2	—	2	—	—	—	1
	497	509	558	562	578	561	498	482
	496	509	555	561	578	561	498	479
	—	—	2	—	—	—	—	2
	1	—	1	1	—	—	—	1
	130	184	201	201	183	159	135	143
	105	161	166	174	157	142	109	125
	25	23	35	27	25	17	26	18
	—	—	—	—	1	—	—	—
	250	304	355	296	344	333	285	277
	242	279	344	282	333	322	269	263
	7	21	11	12	11	11	15	13
	1	4	—	2	—	—	1	1

Πίνακας 11. Γεννήσεις ζώων στην Ελλάδα κατά το έτος 2004,

Σύνολο Ελλάδος κατά περιφέρειες, με διάκριση

Περιφέρειες Περιοχές αστικές, ημιαστικές, αγροτικές	Σύνολο έτους	Μ ή			
		Ιανουάριος	Φεβρουάριος	Μάρτιος	Απρίλιος
ΒΟΡΕΙΟ ΑΙΓΑΙΟ	1.377	111	100	114	94
Περιοχές αστικές	1.076	76	77	88	77
» ημιαστικές	287	32	23	26	17
» αγροτικές	14	3	—	—	—
ΝΟΤΙΟ ΑΙΓΑΙΟ	2.126	188	149	205	173
Περιοχές αστικές	2.049	182	142	197	172
» ημιαστικές	72	6	6	8	1
» αγροτικές	5	—	1	—	—
ΚΡΗΤΗ	6.988	565	522	532	495
Περιοχές αστικές	6.272	514	464	490	445
» ημιαστικές	699	51	58	42	50
» αγροτικές	17	—	—	—	—

κατά τόπο και μήνα του συμβάντος (συνέχεια)

σε περιοχές αστικές, ημιαστικές και αγροτικές

ν ε ς

	Μάιος	Ιούνιος	Ιούλιος	Αύγουστος	Σεπτέμβριος	Οκτώβριος	Νοέμβριος	Δεκέμβριος
	121	111	134	132	127	122	107	104
	87	91	111	102	100	102	83	82
	30	20	22	26	27	20	23	21
	4	—	1	4	—	—	1	1
	167	164	200	191	184	174	178	153
	162	159	192	182	176	170	171	144
	5	4	7	7	8	4	7	9
	—	1	1	2	—	—	—	—
	559	575	597	709	677	616	554	587
	492	507	545	626	605	567	496	521
	65	67	52	71	72	49	56	66
	2	1	—	12	—	—	2	—

Πίνακας 12. Γεννήσεις ζώντων στην Ελλάδα κατά το έτος 2004, κατά τόπο μόνιμης κατοικίας της μητέρας και αναλόγως του μέρους όπου ακριβώς συνέβη η γέννηση

Εσωτερικό κατά περιφέρειες, με διάκριση σε περιοχές αστικές, ημιαστικές και αγροτικές – Εξωτερικό

Εσωτερικό – Εξωτερικό Περιφέρειες Περιοχές αστικές, ημιαστικές, αγροτικές	Σύνολο	Μέρος όπου ακριβώς συνέβη η γέννηση				
		Ιδιωτική κατοικία	Νοσοκομείο	Άλλο ίδρυμα συνοίκησης	Άλλο μέρος	Δε δηλώθηκε μέρος
Σύνολο	105.655	192	105.424	10	29	—
Α' ΕΣΩΤΕΡΙΚΟ	105.444	192	105.213	10	29	—
Περιοχές αστικές	73.181	110	73.048	7	16	—
» ημιαστικές	16.467	35	16.425	1	6	—
» αγροτικές	15.796	47	15.740	2	7	—
ΑΤΤΙΚΗ	38.901	34	38.857	3	7	—
Περιοχές αστικές	35.943	33	35.902	3	5	—
» ημιαστικές	2.452	1	2.449	—	2	—
» αγροτικές	506	—	506	—	—	—
<i>I. ΠΕΡΙΦΕΡΕΙΑ ΠΡΩΤΕΥΟΥΣΗΣ (Περιοχή αστική)</i>	<i>32.496</i>	<i>30</i>	<i>32.461</i>	<i>3</i>	<i>2</i>	—
<i>II. ΥΠΟΛΟΙΠΟ ΑΤΤΙΚΗΣ</i>	<i>6.405</i>	<i>4</i>	<i>6.396</i>	—	<i>5</i>	—
Περιοχές αστικές	3.447	3	3.441	—	3	—
» ημιαστικές	2.452	1	2.449	—	2	—
» αγροτικές	506	—	506	—	—	—
ΑΝΑΤΟΛΙΚΗ ΜΑΚΕΔΟΝΙΑ ΚΑΙ ΘΡΑΚΗ	5.774	6	5.762	2	4	—
Περιοχές αστικές	3.371	2	3.368	1	—	—
» ημιαστικές	1.153	1	1.151	—	1	—
» αγροτικές	1.250	3	1.243	1	3	—
ΚΕΝΤΡΙΚΗ ΜΑΚΕΔΟΝΙΑ	18.549	23	18.523	2	1	—
Περιοχές αστικές	11.923	20	11.900	2	1	—
» ημιαστικές	3.847	2	3.845	—	—	—
» αγροτικές	2.779	1	2.778	—	—	—
ΔΥΤΙΚΗ ΜΑΚΕΔΟΝΙΑ	2.560	8	2.552	—	—	—
Περιοχές αστικές	1.141	4	1.137	—	—	—
» ημιαστικές	586	—	586	—	—	—
» αγροτικές	833	4	829	—	—	—
ΘΕΣΣΑΛΙΑ	6.783	51	6.722	—	10	—
Περιοχές αστικές	4.288	10	4.270	—	8	—
» ημιαστικές	1.263	23	1.239	—	1	—
» αγροτικές	1.232	18	1.213	—	1	—
ΗΠΕΙΡΟΣ	2.745	2	2.742	—	1	—
Περιοχές αστικές	1.479	—	1.479	—	—	—
» ημιαστικές	364	—	364	—	—	—
» αγροτικές	902	2	899	—	1	—
ΙΟΝΙΟΙ ΝΗΣΟΙ	1.971	1	1.968	1	1	—
Περιοχές αστικές	653	—	651	1	1	—
» ημιαστικές	393	—	393	—	—	—
» αγροτικές	925	1	924	—	—	—
ΔΥΤΙΚΗ ΕΛΛΑΣ	6.445	7	6.437	—	1	—
Περιοχές αστικές	4.320	5	4.315	—	—	—
» ημιαστικές	800	—	800	—	—	—
» αγροτικές	1.325	2	1.322	—	1	—
ΣΤΕΡΕΑ ΕΛΛΑΣ	4.832	5	4.824	—	3	—
Περιοχές αστικές	2.213	3	2.210	—	—	—
» ημιαστικές	1.717	2	1.713	—	2	—
» αγροτικές	902	—	901	—	1	—
ΠΕΛΟΠΟΝΝΗΣΟΣ	4.979	4	4.975	—	—	—
Περιοχές αστικές	2.212	—	2.212	—	—	—
» ημιαστικές	1.260	1	1.259	—	—	—
» αγροτικές	1.507	3	1.504	—	—	—

Πίνακας 12. Γεννήσεις ζώντων στην Ελλάδα κατά το έτος 2004, κατά τόπο μόνιμης κατοικίας της μητέρας και αναλόγως του μέρους όπου ακριβώς συνέβη η γέννηση (συνέχεια)

Εσωτερικό κατά περιφέρειες, με διάκριση σε περιοχές αστικές, ημιαστικές και αγροτικές – Εξωτερικό

Εσωτερικό – Εξωτερικό Περιφέρειες Περιοχές αστικές, ημιαστικές, αγροτικές	Σύνολο	Μέρος όπου ακριβώς συνέβη η γέννηση				
		Ιδιωτική κατοικία	Νοσοκομείο	Άλλο ίδρυμα συνοίκησης	Άλλο μέρος	Δε δηλώθηκε μέρος
ΒΟΡΕΙΟ ΑΙΓΑΙΟ	1.689	2	1.687	—	—	—
Περιοχές αστικές	701	—	701	—	—	—
» ημιαστικές	335	1	334	—	—	—
» αγροτικές	653	1	652	—	—	—
ΝΟΤΙΟ ΑΙΓΑΙΟ	3.338	4	3.332	2	—	—
Περιοχές αστικές	1.369	1	1.368	—	—	—
» ημιαστικές	1.107	3	1.103	1	—	—
» αγροτικές	862	—	861	1	—	—
ΚΡΗΤΗ	6.878	45	6.832	—	1	—
Περιοχές αστικές	3.568	32	3.535	—	1	—
» ημιαστικές	1.190	1	1.189	—	—	—
» αγροτικές	2.120	12	2.108	—	—	—
Β' ΕΞΩΤΕΡΙΚΟ	211	—	211	—	—	—

Πίνακας 13. Γεννήσεις ζώντων στην Ελλάδα κατά το έτος 2004, κατά τόπο μόνιμης κατοικίας της μητέρας και αναλόγως του προσώπου που παραστάθηκε κατά τον τοκετό

Εσωτερικό κατά περιφέρειες, με διάκριση σε περιοχές αστικές, ημιαστικές και αγροτικές – Εξωτερικό

Εσωτερικό – Εξωτερικό Περιφέρειες Περιοχές αστικές, ημιαστικές, αγροτικές	Σύνολο	Πρόσωπο που παραστάθηκε κατά τον τοκετό				
		Ιατρός	Μαία	Νοσοκόμος	Άλλο πρόσωπο	Δε δηλώθηκε
Σύνολο	105.655	105.497	125	1	32	—
Α' ΕΣΩΤΕΡΙΚΟ	105.444	105.286	125	1	32	—
Περιοχές αστικές	73.181	73.080	82	1	18	—
» ημιαστικές	16.467	16.443	18	—	6	—
» αγροτικές	15.796	15.763	25	—	8	—
ΑΤΤΙΚΗ	38.901	38.872	20	1	8	—
Περιοχές αστικές	35.943	35.916	19	1	7	—
» ημιαστικές	2.452	2.450	1	—	1	—
» αγροτικές	506	506	—	—	—	—
<i>I. ΠΕΡΙΦΕΡΕΙΑ ΠΡΩΤΕΥΟΥΣΗΣ (Περιοχή αστική)</i>	<i>32.496</i>	<i>32.472</i>	<i>19</i>	<i>1</i>	<i>4</i>	—
<i>II. ΥΠΟΛΟΙΠΟ ΑΤΤΙΚΗΣ</i>	<i>6.405</i>	<i>6.400</i>	<i>1</i>	—	<i>4</i>	—
Περιοχές αστικές	3.447	3.444	—	—	3	—
» ημιαστικές	2.452	2.450	1	—	1	—
» αγροτικές	506	506	—	—	—	—
ΑΝΑΤΟΛΙΚΗ ΜΑΚΕΔΟΝΙΑ ΚΑΙ ΘΡΑΚΗ	5.774	5.765	3	—	6	—
Περιοχές αστικές	3.371	3.370	1	—	—	—
» ημιαστικές	1.153	1.151	—	—	2	—
» αγροτικές	1.250	1.244	2	—	4	—
ΚΕΝΤΡΙΚΗ ΜΑΚΕΔΟΝΙΑ	18.549	18.530	17	—	2	—
Περιοχές αστικές	11.923	11.905	17	—	1	—
» ημιαστικές	3.847	3.847	—	—	—	—
» αγροτικές	2.779	2.778	—	—	1	—
ΔΥΤΙΚΗ ΜΑΚΕΔΟΝΙΑ	2.560	2.554	5	—	1	—
Περιοχές αστικές	1.141	1.139	2	—	—	—
» ημιαστικές	586	586	—	—	—	—
» αγροτικές	833	829	3	—	1	—
ΘΕΣΣΑΛΙΑ	6.783	6.771	3	—	9	—
Περιοχές αστικές	4.288	4.280	1	—	7	—
» ημιαστικές	1.263	1.260	2	—	1	—
» αγροτικές	1.232	1.231	—	—	1	—
ΗΠΕΙΡΟΣ	2.745	2.744	—	—	1	—
Περιοχές αστικές	1.479	1.479	—	—	—	—
» ημιαστικές	364	364	—	—	—	—
» αγροτικές	902	901	—	—	1	—
ΙΟΝΙΟΙ ΝΗΣΟΙ	1.971	1.970	1	—	—	—
Περιοχές αστικές	653	652	1	—	—	—
» ημιαστικές	393	393	—	—	—	—
» αγροτικές	925	925	—	—	—	—
ΔΥΤΙΚΗ ΕΛΛΑΣ	6.445	6.436	7	—	2	—
Περιοχές αστικές	4.320	4.312	6	—	2	—
» ημιαστικές	800	800	—	—	—	—
» αγροτικές	1.325	1.324	1	—	—	—
ΣΤΕΡΕΑ ΕΛΛΑΣ	4.832	4.827	4	—	1	—
Περιοχές αστικές	2.213	2.210	3	—	—	—
» ημιαστικές	1.717	1.715	1	—	1	—
» αγροτικές	902	902	—	—	—	—
ΠΕΛΟΠΟΝΝΗΣΟΣ	4.979	4.969	10	—	—	—
Περιοχές αστικές	2.212	2.210	2	—	—	—
» ημιαστικές	1.260	1.255	5	—	—	—
» αγροτικές	1.507	1.504	3	—	—	—

Πίνακας 13. Γεννήσεις ζώντων στην Ελλάδα κατά το έτος 2004, κατά τόπο μόνιμης κατοικίας της μητέρας και αναλόγως του προσώπου που παραστάθηκε κατά τον τοκετό (συνέχεια)

Εσωτερικό κατά περιφέρειες, με διάκριση σε περιοχές αστικές, ημιαστικές και αγροτικές – Εξωτερικό

Εσωτερικό – Εξωτερικό Περιφέρειες Περιοχές αστικές, ημιαστικές, αγροτικές	Σύνολο	Πρόσωπο που παραστάθηκε κατά τον τοκετό				
		Ιατρός	Μαία	Νοσοκόμος	Άλλο πρόσωπο	Δε δηλώθηκε
ΒΟΡΕΙΟ ΑΙΓΑΙΟ	1.689	1.688	1	—	—	—
Περιοχές αστικές	701	701	—	—	—	—
» ημιαστικές	335	335	—	—	—	—
» αγροτικές	653	652	1	—	—	—
ΝΟΤΙΟ ΑΙΓΑΙΟ	3.338	3.329	8	—	1	—
Περιοχές αστικές	1.369	1.367	2	—	—	—
» ημιαστικές	1.107	1.101	5	—	1	—
» αγροτικές	862	861	1	—	—	—
ΚΡΗΤΗ	6.878	6.831	46	—	1	—
Περιοχές αστικές	3.568	3.539	28	—	1	—
» ημιαστικές	1.190	1.186	4	—	—	—
» αγροτικές	2.120	2.106	14	—	—	—
Β' ΕΞΩΤΕΡΙΚΟ	211	211	—	—	—	—

Πίνακας 14. Γεννήσεις ζώτων στην Ελλάδα κατά το έτος 2004, κατά τόπο μόνιμης κατοικίας της μητέρας, φύλο και την εντός ή εκτός γάμου γέννηση του νεογέννητου

Εσωτερικό κατά περιφέρειες, με διάκριση σε περιοχές αστικές, ημιαστικές και αγροτικές – Εξωτερικό

Εσωτερικό – Εξωτερικό Περιφέρειες Περιοχές αστικές, ημιαστικές, αγροτικές	Γεννήσεις και των δύο φύλων			Γεννήσεις αρρένων			Γεννήσεις θηλέων			Γεννήσεις για τις οποίες δε δηλώθηκε το φύλο		
	Σύνολο	Εντός γάμου	Εκτός γάμου	Σύνολο	Εντός γάμου	Εκτός γάμου	Σύνολο	Εντός γάμου	Εκτός γάμου	Σύνολο	Εντός γάμου	Εκτός γάμου
Σύνολο	105.655	100.273	5.382	54.605	51.806	2.799	51.050	48.467	2.583	—	—	—
A' ΕΣΩΤΕΡΙΚΟ	105.444	100.108	5.336	54.502	51.723	2.779	50.942	48.385	2.557	—	—	—
Περιοχές αστικές	73.181	69.376	3.805	37.742	35.754	1.988	35.439	33.622	1.817	—	—	—
» ημιαστικές	16.467	15.624	843	8.554	8.090	464	7.913	7.534	379	—	—	—
» αγροτικές	15.796	15.108	688	8.206	7.879	327	7.590	7.229	361	—	—	—
ΑΤΤΙΚΗ	38.901	36.818	2.083	20.068	18.948	1.120	18.833	17.870	963	—	—	—
Περιοχές αστικές	35.943	34.024	1.919	18.558	17.528	1.030	17.385	16.496	889	—	—	—
» ημιαστικές	2.452	2.308	144	1.246	1.170	76	1.206	1.138	68	—	—	—
» αγροτικές	506	486	20	264	250	14	242	236	6	—	—	—
I. ΠΕΡΙΦΕΡΕΙΑ ΠΡΩΤΕΥΟΥΣΗΣ (Περιοχή αστική)	32.496	30.993	1.503	16.796	15.984	812	15.700	15.009	691	—	—	—
II. ΥΠΟΛΟΙΠΟ ΑΤΤΙΚΗΣ	6.405	5.825	580	3.272	2.964	308	3.133	2.861	272	—	—	—
Περιοχές αστικές	3.447	3.031	416	1.762	1.544	218	1.685	1.487	198	—	—	—
» ημιαστικές	2.452	2.308	144	1.246	1.170	76	1.206	1.138	68	—	—	—
» αγροτικές	506	486	20	264	250	14	242	236	6	—	—	—
ΑΝΑΤΟΛΙΚΗ ΜΑΚΕΔΟΝΙΑ ΚΑΙ ΘΡΑΚΗ	5.774	5.545	229	3.001	2.892	109	2.773	2.653	120	—	—	—
Περιοχές αστικές	3.371	3.218	153	1.735	1.660	75	1.636	1.558	78	—	—	—
» ημιαστικές	1.153	1.118	35	600	585	15	553	533	20	—	—	—
» αγροτικές	1.250	1.209	41	666	647	19	584	562	22	—	—	—
ΚΕΝΤΡΙΚΗ ΜΑΚΕΔΟΝΙΑ	18.549	17.805	744	9.562	9.181	381	8.987	8.624	363	—	—	—
Περιοχές αστικές	11.923	11.416	507	6.112	5.851	261	5.811	5.565	246	—	—	—
» ημιαστικές	3.847	3.697	150	2.018	1.938	80	1.829	1.759	70	—	—	—
» αγροτικές	2.779	2.692	87	1.432	1.392	40	1.347	1.300	47	—	—	—
ΔΥΤΙΚΗ ΜΑΚΕΔΟΝΙΑ	2.560	2.516	44	1.289	1.261	28	1.271	1.255	16	—	—	—
Περιοχές αστικές	1.141	1.123	18	574	563	11	567	560	7	—	—	—
» ημιαστικές	586	577	9	289	282	7	297	295	2	—	—	—
» αγροτικές	833	816	17	426	416	10	407	400	7	—	—	—
ΘΕΣΣΑΛΙΑ	6.783	6.381	402	3.492	3.302	190	3.291	3.079	212	—	—	—
Περιοχές αστικές	4.288	4.048	240	2.177	2.067	110	2.111	1.981	130	—	—	—
» ημιαστικές	1.263	1.168	95	675	629	46	588	539	49	—	—	—
» αγροτικές	1.232	1.165	67	640	606	34	592	559	33	—	—	—
ΗΠΕΙΡΟΣ	2.745	2.685	60	1.420	1.388	32	1.325	1.297	28	—	—	—
Περιοχές αστικές	1.479	1.450	29	757	743	14	722	707	15	—	—	—
» ημιαστικές	364	355	9	184	178	6	180	177	3	—	—	—
» αγροτικές	902	880	22	479	467	12	423	413	10	—	—	—

Πίνακας 14. Γεννήσεις ζώτων στην Ελλάδα κατά το έτος 2004, κατά τόπο μόνιμης κατοικίας της μητέρας, φύλο και την εντός ή εκτός γάμου γέννηση του νεογέννητου (συνέχεια)

Εσωτερικό κατά περιφέρειες, με διάκριση σε περιοχές αστικές, ημιαστικές και αγροτικές – Εξωτερικό

Εσωτερικό – Εξωτερικό Περιφέρειες Περιοχές αστικές, ημιαστικές, αγροτικές	Γεννήσεις και των δύο φύλων			Γεννήσεις αρρένων			Γεννήσεις θηλέων			Γεννήσεις για τις οποίες δε δηλώθηκε το φύλο		
	Σύνολο	Εντός γάμου	Εκτός γάμου	Σύνολο	Εντός γάμου	Εκτός γάμου	Σύνολο	Εντός γάμου	Εκτός γάμου	Σύνολο	Εντός γάμου	Εκτός γάμου
ΙΟΝΙΟΙ ΝΗΣΟΙ	1.971	1.881	90	1.073	1.023	50	898	858	40	—	—	—
Περιοχές αστικές	653	624	29	354	338	16	299	286	13	—	—	—
» ημιαστικές	393	378	15	209	198	11	184	180	4	—	—	—
» αγροτικές	925	879	46	510	487	23	415	392	23	—	—	—
ΔΥΤΙΚΗ ΕΛΛΑΣ	6.445	6.045	400	3.327	3.117	210	3.118	2.928	190	—	—	—
Περιοχές αστικές	4.320	4.036	284	2.228	2.083	145	2.092	1.953	139	—	—	—
» ημιαστικές	800	724	76	424	377	47	376	347	29	—	—	—
» αγροτικές	1.325	1.285	40	675	657	18	650	628	22	—	—	—
ΣΤΕΡΕΑ ΕΛΛΑΣ	4.832	4.513	319	2.546	2.381	165	2.286	2.132	154	—	—	—
Περιοχές αστικές	2.213	2.022	191	1.157	1.057	100	1.056	965	91	—	—	—
» ημιαστικές	1.717	1.638	79	899	857	42	818	781	37	—	—	—
» αγροτικές	902	853	49	490	467	23	412	386	26	—	—	—
ΠΕΛΟΠΟΝΝΗΣΟΣ	4.979	4.600	379	2.617	2.422	195	2.362	2.178	184	—	—	—
Περιοχές αστικές	2.212	2.047	165	1.181	1.101	80	1.031	946	85	—	—	—
» ημιαστικές	1.260	1.158	102	660	598	62	600	560	40	—	—	—
» αγροτικές	1.507	1.395	112	776	723	53	731	672	59	—	—	—
ΒΟΡΕΙΟ ΑΙΓΑΙΟ	1.689	1.647	42	854	836	18	835	811	24	—	—	—
Περιοχές αστικές	701	684	17	355	344	11	346	340	6	—	—	—
» ημιαστικές	335	334	1	178	178	—	157	156	1	—	—	—
» αγροτικές	653	629	24	321	314	7	332	315	17	—	—	—
ΝΟΤΙΟ ΑΙΓΑΙΟ	3.338	3.176	162	1.712	1.619	93	1.626	1.557	69	—	—	—
Περιοχές αστικές	1.369	1.297	72	715	677	38	654	620	34	—	—	—
» ημιαστικές	1.107	1.053	54	545	510	35	562	543	19	—	—	—
» αγροτικές	862	826	36	452	432	20	410	394	16	—	—	—
ΚΡΗΤΗ	6.878	6.496	382	3.541	3.353	188	3.337	3.143	194	—	—	—
Περιοχές αστικές	3.568	3.387	181	1.839	1.742	97	1.729	1.645	84	—	—	—
» ημιαστικές	1.190	1.116	74	627	590	37	563	526	37	—	—	—
» αγροτικές	2.120	1.993	127	1.075	1.021	54	1.045	972	73	—	—	—
Β' ΕΞΩΤΕΡΙΚΟ	211	165	46	103	83	20	108	82	26	—	—	—

Πίνακας 15. Γεννήσεις ζώντων στην Ελλάδα κατά το έτος 2004, κατά τόπο μόνιμης κατοικίας και ηλικία της μητέρας, φύλο και την εντός ή εκτός γάμου γέννηση του νεογέννητου

Εσωτερικό κατά περιοχές αστικές, ημιαστικές και αγροτικές – Εξωτερικό

Ηλικία της μητέρας	Σύνολο γεννήσεων			Γεννήσεις εντός γάμου		Γεννήσεις εκτός γάμου	
	Και των δύο φύλων	Αρρένων	Θηλέων	Αρρένων	Θηλέων	Αρρένων	Θηλέων
Α' ΕΣΩΤΕΡΙΚΟ							
Σύνολο	105.444	54.502	50.942	51.723	48.385	2.779	2.557
Κάτω των 15 ετών	75	33	42	7	11	26	31
15 – 19 »	3.283	1.688	1.595	1.165	1.127	523	468
20 – 24 »	15.566	8.061	7.505	7.375	6.820	686	685
25 – 29 »	33.963	17.517	16.446	16.929	15.935	588	511
30 – 34 »	33.881	17.495	16.386	17.015	15.945	480	441
35 – 39 »	15.660	8.175	7.485	7.830	7.200	345	285
40 – 44 »	2.738	1.384	1.354	1.269	1.239	115	115
45 – 49 ετών	237	124	113	113	100	11	13
50 ετών και άνω	41	25	16	20	8	5	8
Δε δηλώθηκε ηλικία	—	—	—	—	—	—	—
ΠΕΡΙΟΧΕΣ ΑΣΤΙΚΕΣ							
Σύνολο	73.181	37.742	35.439	35.754	33.622	1.988	1.817
Κάτω των 15 ετών	45	19	26	5	6	14	20
15 – 19 »	1.917	983	934	654	635	329	299
20 – 24 »	9.026	4.636	4.390	4.146	3.914	490	476
25 – 29 »	22.581	11.611	10.970	11.190	10.604	421	366
30 – 34 »	25.228	13.074	12.154	12.711	11.827	363	327
35 – 39 »	12.093	6.251	5.842	5.985	5.624	266	218
40 – 44 »	2.084	1.061	1.023	970	930	91	93
45 – 49 ετών	173	88	85	78	74	10	11
50 ετών και άνω	34	19	15	15	8	4	7
Δε δηλώθηκε ηλικία	—	—	—	—	—	—	—
ΠΕΡΙΟΧΕΣ ΗΜΙΑΣΤΙΚΕΣ							
Σύνολο	16.467	8.554	7.913	8.090	7.534	464	379
Κάτω των 15 ετών	20	9	11	2	3	7	8
15 – 19 »	689	364	325	227	232	137	93
20 – 24 »	3.009	1.593	1.416	1.479	1.312	114	104
25 – 29 »	5.649	2.922	2.727	2.828	2.672	94	55
30 – 34 »	4.745	2.392	2.353	2.330	2.288	62	65
35 – 39 »	1.976	1.076	900	1.041	864	35	36
40 – 44 »	349	178	171	165	156	13	15
45 – 49 ετών	23	14	9	13	7	1	2
50 ετών και άνω	7	6	1	5	—	1	1
Δε δηλώθηκε ηλικία	—	—	—	—	—	—	—
ΠΕΡΙΟΧΕΣ ΑΓΡΟΤΙΚΕΣ							
Σύνολο	15.796	8.206	7.590	7.879	7.229	327	361
Κάτω των 15 ετών	10	5	5	—	2	5	3
15 – 19 »	677	341	336	284	260	57	76
20 – 24 »	3.531	1.832	1.699	1.750	1.594	82	105
25 – 29 »	5.733	2.984	2.749	2.911	2.659	73	90
30 – 34 »	3.908	2.029	1.879	1.974	1.830	55	49
35 – 39 »	1.591	848	743	804	712	44	31
40 – 44 »	305	145	160	134	153	11	7
45 – 49 ετών	41	22	19	22	19	—	—
50 ετών και άνω	—	—	—	—	—	—	—
Δε δηλώθηκε ηλικία	—	—	—	—	—	—	—

Πίνακας 15. Γεννήσεις ζώντων στην Ελλάδα κατά το έτος 2004, κατά τόπο μόνιμης κατοικίας και ηλικία της μητέρας, φύλο και την εντός ή εκτός γάμου γέννηση του νεογέννητου (συνέχεια)
Εσωτερικό κατά περιοχές αστικές, ημιαστικές και αγροτικές – Εξωτερικό

Ηλικία της μητέρας	Σύνολο γεννήσεων			Γεννήσεις εντός γάμου		Γεννήσεις εκτός γάμου	
	Και των δύο φύλων	Αρρένων	Θηλέων	Αρρένων	Θηλέων	Αρρένων	Θηλέων
Β' ΕΞΩΤΕΡΙΚΟ							
Σύνολο	211	103	108	83	82	20	26
Κάτω των 15 ετών	—	—	—	—	—	—	—
15 – 19 »	19	9	10	5	6	4	4
20 – 24 »	50	25	25	19	21	6	4
25 – 29 »	56	27	29	23	23	4	6
30 – 34 »	62	31	31	30	22	1	9
35 – 39 »	17	6	11	3	9	3	2
40 – 44 »	7	5	2	3	1	2	1
45 – 49 ετών	—	—	—	—	—	—	—
50 ετών και άνω	—	—	—	—	—	—	—
Δε δηλώθηκε ηλικία	—	—	—	—	—	—	—

Πίνακας 16. Γεννήσεις ζώντων γεννημένων εντός γάμου στην Ελλάδα κατά το έτος 2004, κατά τόπο μόνιμης κατοικίας και ηλικία της μητέρας και αναλόγως της διάρκειας του γάμου

α) Εσωτερικό κατά περιοχές αστικές, ημιαστικές και αγροτικές – Εξωτερικό

Εσωτερικό – Εξωτερικό Περιοχές αστικές, ημιαστικές και αγροτικές Διάρκεια γάμου ⁽¹⁾	Σύνολο	Ηλικία της μητέρας ⁽¹⁾									
		Κάτω των 15	15 – 19	20 – 24	25 – 29	30 – 34	35 – 39	40 – 44	45 – 49	50 και άνω	Δε δη- λώθηκε ηλικία
ΓΕΝΙΚΟ ΣΥΝΟΛΟ											
Σύνολο	100.273	18	2.303	14.235	32.910	33.012	15.042	2.512	213	28	—
Κάτω του ενός έτους	17.615	12	1.129	4.400	6.301	3.909	1.548	297	19	—	—
1 έτους	15.052	4	637	3.179	5.880	3.976	1.158	195	22	1	—
2 ετών	12.877	2	297	2.354	4.936	3.885	1.172	215	15	1	—
3 »	10.779	—	147	1.724	3.930	3.588	1.193	185	12	—	—
4 »	9.840	—	62	1.196	3.522	3.670	1.206	167	14	3	—
5 »	8.093	—	24	719	2.664	3.279	1.214	184	9	—	—
6 »	6.045	—	6	342	1.898	2.524	1.139	126	9	1	—
7 »	4.512	—	1	178	1.356	1.861	983	111	21	1	—
8 »	3.719	—	—	70	955	1.649	937	100	4	4	—
9 »	2.864	—	—	39	610	1.310	803	98	4	—	—
10-14 »	6.931	—	—	26	836	2.996	2.612	431	26	4	—
15-19 ετών	1.533	—	—	—	14	348	909	229	25	8	—
20 ετών και άνω	385	—	—	—	—	11	164	172	33	5	—
Δε δηλώθηκε διάρκεια	28	—	—	8	8	6	4	2	—	—	—
Α' ΕΣΩΤΕΡΙΚΟ											
Σύνολο	100.108	18	2.292	14.195	32.864	32.960	15.030	2.508	213	28	—
Κάτω του ενός έτους	17.591	12	1.124	4.395	6.294	3.906	1.545	296	19	—	—
1 έτους	15.017	4	632	3.168	5.870	3.968	1.157	195	22	1	—
2 ετών	12.858	2	297	2.342	4.934	3.882	1.170	215	15	1	—
3 »	10.767	—	146	1.719	3.928	3.584	1.193	185	12	—	—
4 »	9.826	—	62	1.194	3.516	3.664	1.206	167	14	3	—
5 »	8.078	—	24	714	2.658	3.277	1.212	184	9	—	—
6 »	6.034	—	6	342	1.891	2.521	1.138	126	9	1	—
7 »	4.505	—	1	178	1.354	1.856	983	111	21	1	—
8 »	3.713	—	—	70	954	1.645	937	99	4	4	—
9 »	2.858	—	—	39	608	1.306	803	98	4	—	—
10-14 »	6.920	—	—	26	835	2.989	2.610	430	26	4	—
15-19 ετών	1.528	—	—	—	14	345	908	228	25	8	—
20 ετών και άνω	385	—	—	—	—	11	164	172	33	5	—
Δε δηλώθηκε διάρκεια	28	—	—	8	8	6	4	2	—	—	—
ΠΕΡΙΟΧΕΣ ΑΣΤΙΚΕΣ											
Σύνολο	69.376	11	1.289	8.060	21.794	24.538	11.609	1.900	152	23	—
Κάτω του ενός έτους	12.103	7	606	2.623	4.431	2.972	1.223	226	15	—	—
1 έτους	10.535	3	371	1.800	4.148	3.102	953	145	12	1	—
2 ετών	9.100	1	170	1.309	3.452	3.071	926	159	11	1	—
3 »	7.610	—	88	945	2.655	2.810	955	150	7	—	—
4 »	6.796	—	33	659	2.208	2.813	936	134	11	2	—
5 »	5.658	—	15	367	1.663	2.492	969	144	8	—	—
6 »	4.219	—	5	181	1.127	1.877	924	99	5	1	—
7 »	3.066	—	1	95	772	1.352	749	79	17	1	—
8 »	2.560	—	—	36	538	1.152	744	85	2	3	—
9 »	1.937	—	—	23	338	878	618	77	3	—	—
10-14 »	4.597	—	—	16	450	1.822	1.941	348	17	3	—
15-19 ετών	963	—	—	—	9	186	584	158	19	7	—
20 ετών και άνω	216	—	—	—	—	7	85	95	25	4	—
Δε δηλώθηκε διάρκεια	16	—	—	6	3	4	2	1	—	—	—

(1) Σε έτη συμπληρωμένα.

Πίνακας 16. Γεννήσεις ζώντων γεννημένων εντός γάμου στην Ελλάδα κατά το έτος 2004, κατά τόπο μόνιμης κατοικίας και ηλικία της μητέρας και αναλόγως της διάρκειας του γάμου (συνέχεια)

α) Εσωτερικό κατά περιοχές αστικές, ημιαστικές και αγροτικές – Εξωτερικό

Εσωτερικό – Εξωτερικό Περιοχές αστικές, ημιαστικές και αγροτικές Διάρκεια γάμου ⁽¹⁾	Σύνολο	Ηλικία της μητέρας ⁽¹⁾									
		Κάτω των 15	15 – 19	20 – 24	25 – 29	30 – 34	35 – 39	40 – 44	45 – 49	50 και άνω	Δε δη- λώθηκε ηλικία
ΠΕΡΙΟΧΕΣ ΗΜΙΑΣΤΙΚΕΣ											
Σύνολο	15.624	5	459	2.791	5.500	4.618	1.905	321	20	5	—
Κάτω του ενός έτους	2.804	3	239	827	990	516	190	37	2	—	—
1 έτους	2.311	1	116	645	912	502	101	31	3	—	—
2 ετών	1.900	1	52	466	761	438	145	35	2	—	—
3 »	1.625	—	28	326	663	453	136	18	1	—	—
4 »	1.550	—	16	249	653	463	151	15	2	1	—
5 »	1.244	—	8	145	499	433	139	19	1	—	—
6 »	909	—	—	72	323	363	136	15	—	—	—
7 »	707	—	—	34	249	276	129	18	1	—	—
8 »	607	—	—	16	172	289	123	5	1	1	—
9 »	466	—	—	6	107	246	94	12	1	—	—
10-14 »	1.169	—	—	4	165	569	377	51	2	1	—
15-19 ετών	252	—	—	—	2	68	145	35	1	1	—
20 ετών και άνω	74	—	—	—	—	1	39	30	3	1	—
Δε δηλώθηκε διάρκεια	6	—	—	1	4	1	—	—	—	—	—
ΠΕΡΙΟΧΕΣ ΑΓΡΟΤΙΚΕΣ											
Σύνολο	15.108	2	544	3.344	5.570	3.804	1.516	287	41	—	—
Κάτω του ενός έτους	2.684	2	279	945	873	418	132	33	2	—	—
1 έτους	2.171	—	145	723	810	364	103	19	7	—	—
2 ετών	1.858	—	75	567	721	373	99	21	2	—	—
3 »	1.532	—	30	448	610	321	102	17	4	—	—
4 »	1.480	—	13	286	655	388	119	18	1	—	—
5 »	1.176	—	1	202	496	352	104	21	—	—	—
6 »	906	—	1	89	441	281	78	12	4	—	—
7 »	732	—	—	49	333	228	105	14	3	—	—
8 »	546	—	—	18	244	204	70	9	1	—	—
9 »	455	—	—	10	163	182	91	9	—	—	—
10-14 »	1.154	—	—	6	220	598	292	31	7	—	—
15-19 ετών	313	—	—	—	3	91	179	35	5	—	—
20 ετών και άνω	95	—	—	—	—	3	40	47	5	—	—
Δε δηλώθηκε διάρκεια	6	—	—	1	1	1	2	1	—	—	—
Β' ΕΞΩΤΕΡΙΚΟ											
Σύνολο	165	—	11	40	46	52	12	4	—	—	—
Κάτω του ενός έτους	24	—	5	5	7	3	3	1	—	—	—
1 έτους	35	—	5	11	10	8	1	—	—	—	—
2 ετών	19	—	—	12	2	3	2	—	—	—	—
3 »	12	—	1	5	2	4	—	—	—	—	—
4 »	14	—	—	2	6	6	—	—	—	—	—
5 »	15	—	—	5	6	2	2	—	—	—	—
6 »	11	—	—	—	7	3	1	—	—	—	—
7 »	7	—	—	—	2	5	—	—	—	—	—
8 »	6	—	—	—	1	4	—	1	—	—	—
9 »	6	—	—	—	2	4	—	—	—	—	—
10-14 »	11	—	—	—	1	7	2	1	—	—	—
15-19 ετών	5	—	—	—	—	3	1	1	—	—	—
20 ετών και άνω	—	—	—	—	—	—	—	—	—	—	—
Δε δηλώθηκε διάρκεια	—	—	—	—	—	—	—	—	—	—	—

(1) Σε έτη συμπληρωμένα.

Πίνακας 16. Γεννήσεις ζώντων γεννημένων εντός γάμου στην Ελλάδα κατά το έτος 2004, κατά τόπο μόνιμης κατοικίας και ηλικία της μητέρας και αναλόγως της διάρκειας του γάμου (συνέχεια)

β) Κατά περιφέρειες

Περιφέρειες Διάρκεια γάμου ⁽¹⁾	Σύνολο	Ηλικία της μητέρας ⁽¹⁾									
		Κάτω των 15	15 – 19	20 – 24	25 – 29	30 – 34	35 – 39	40 – 44	45 – 49	50 και άνω	Δε δηλώθηκε ηλικία
ΑΤΤΙΚΗ											
Σύνολο	36.818	4	539	3.736	10.900	13.652	6.705	1.180	91	11	—
Κάτω του ενός έτους	6.086	3	226	1.113	2.161	1.698	730	146	9	—	—
1 έτους	5.724	—	178	854	2.146	1.830	604	103	8	1	—
2 ετών	5.085	1	82	654	1.782	1.857	594	107	8	—	—
3 »	4.217	—	33	473	1.365	1.631	598	110	7	—	—
4 »	3.676	—	14	319	1.118	1.576	556	86	7	—	—
5 »	3.021	—	4	176	826	1.343	577	88	7	—	—
6 »	2.208	—	2	72	531	983	562	54	3	1	—
7 »	1.630	—	—	43	365	750	416	53	3	—	—
8 »	1.404	—	—	11	257	627	450	58	1	—	—
9 »	1.009	—	—	10	145	453	351	50	—	—	—
10-14 »	2.245	—	—	10	199	832	993	197	12	2	—
15-19 ετών	418	—	—	—	3	65	249	84	13	4	—
20 ετών και άνω	90	—	—	—	—	5	25	44	13	3	—
Δε δηλώθηκε διάρκεια	5	—	—	1	2	2	—	—	—	—	—
ΑΝΑΤΟΛΙΚΗ ΜΑΚΕΔΟΝΙΑ ΚΑΙ ΘΡΑΚΗ											
Σύνολο	5.545	6	342	1.220	1.831	1.460	585	96	5	—	—
Κάτω του ενός έτους	1.028	5	155	345	307	152	57	7	—	—	—
1 έτους	835	1	90	279	287	143	34	1	—	—	—
2 ετών	637	—	42	177	239	138	34	7	—	—	—
3 »	523	—	30	151	192	120	28	2	—	—	—
4 »	494	—	16	111	177	136	50	4	—	—	—
5 »	407	—	7	74	162	130	31	3	—	—	—
6 »	311	—	2	37	122	112	35	3	—	—	—
7 »	262	—	—	25	112	84	34	6	1	—	—
8 »	228	—	—	13	79	96	35	5	—	—	—
9 »	172	—	—	8	65	69	29	1	—	—	—
10-14 »	483	—	—	—	88	246	127	21	1	—	—
15-19 ετών	119	—	—	—	1	32	68	17	1	—	—
20 ετών και άνω	46	—	—	—	—	2	23	19	2	—	—
Δε δηλώθηκε διάρκεια	—	—	—	—	—	—	—	—	—	—	—
ΚΕΝΤΡΙΚΗ ΜΑΚΕΔΟΝΙΑ											
Σύνολο	17.805	3	352	2.477	6.173	5.827	2.576	363	28	6	—
Κάτω του ενός έτους	3.471	1	199	902	1.363	692	261	51	2	—	—
1 έτους	2.461	1	87	518	1.043	633	146	30	3	—	—
2 ετών	2.165	1	43	381	879	662	171	25	2	1	—
3 »	1.854	—	15	266	759	600	193	20	1	—	—
4 »	1.688	—	6	190	645	646	175	21	3	2	—
5 »	1.383	—	2	117	496	551	189	27	1	—	—
6 »	1.040	—	—	51	326	468	177	17	1	—	—
7 »	802	—	—	27	224	340	190	16	5	—	—
8 »	688	—	—	15	173	311	173	13	—	3	—
9 »	554	—	—	4	126	251	155	16	2	—	—
10-14 »	1.347	—	—	5	136	606	534	64	2	—	—
15-19 ετών	289	—	—	—	3	67	178	38	3	—	—
20 ετών και άνω	62	—	—	—	—	—	34	25	3	—	—
Δε δηλώθηκε διάρκεια	1	—	—	1	—	—	—	—	—	—	—
ΔΥΤΙΚΗ ΜΑΚΕΔΟΝΙΑ											
Σύνολο	2.516	—	49	422	955	744	298	42	6	—	—
Κάτω του ενός έτους	491	—	31	152	182	86	34	5	1	—	—
1 έτους	347	—	9	86	168	68	12	2	2	—	—
2 ετών	283	—	3	68	131	61	18	1	1	—	—
3 »	258	—	4	46	114	68	23	3	—	—	—
4 »	223	—	2	24	97	78	20	2	—	—	—
5 »	210	—	—	26	85	75	22	2	—	—	—

(1) Σε έτη συμπληρωμένα.

Πίνακας 16. Γεννήσεις ζώντων γεννημένων εντός γάμου στην Ελλάδα κατά το έτος 2004, κατά τόπο μόνιμης κατοικίας και ηλικία της μητέρας και αναλόγως της διάρκειας του γάμου (συνέχεια)

β) Κατά περιφέρειες

Περιφέρειες Διάρκεια γάμου ⁽¹⁾	Σύνολο	Ηλικία της μητέρας ⁽¹⁾									
		Κάτω των 15	15 – 19	20 – 24	25 – 29	30 – 34	35 – 39	40 – 44	45 – 49	50 και άνω	Δε δηλώθηκε ηλικία
6 ετών	174	—	—	18	64	75	15	2	—	—	—
7 »	107	—	—	1	37	51	17	1	—	—	
8 »	87	—	—	—	28	46	13	—	—	—	
9 »	67	—	—	1	25	25	13	3	—	—	
10-14 »	193	—	—	—	23	94	68	7	1	—	
15-19 ετών	56	—	—	—	1	17	33	5	—	—	
20 ετών και άνω	20	—	—	—	—	—	10	9	1	—	
Δε δηλώθηκε διάρκεια	—	—	—	—	—	—	—	—	—	—	
ΘΕΣΣΑΛΙΑ											
Σύνολο	6.381	1	142	1.043	2.330	1.936	788	125	13	3	—
Κάτω του ενός έτους	1.242	1	71	369	454	240	85	22	—	—	—
1 έτους	938	—	35	208	411	229	46	6	3	—	—
2 ετών	739	—	21	137	328	185	51	16	1	—	—
3 »	763	—	10	146	303	239	58	7	—	—	—
4 »	650	—	2	96	275	204	67	4	2	—	—
5 »	470	—	2	44	175	183	59	7	—	—	—
6 »	394	—	1	24	148	162	52	7	—	—	—
7 »	255	—	—	8	77	108	54	5	2	1	—
8 »	227	—	—	6	68	95	53	5	—	—	—
9 »	150	—	—	3	32	70	41	4	—	—	—
10-14 »	422	—	—	2	57	188	154	19	1	1	—
15-19 ετών	102	—	—	—	2	33	56	8	2	1	—
20 ετών και άνω	29	—	—	—	—	—	12	15	2	—	—
Δε δηλώθηκε διάρκεια	—	—	—	—	—	—	—	—	—	—	—
ΗΠΕΙΡΟΣ											
Σύνολο	2.685	1	68	410	937	860	349	52	5	3	—
Κάτω του ενός έτους	448	—	34	114	174	92	30	3	1	—	—
1 έτους	454	1	23	102	168	122	33	5	—	—	—
2 ετών	327	—	4	58	116	109	34	6	—	—	—
3 »	313	—	6	56	122	103	25	1	—	—	—
4 »	296	—	—	35	108	104	42	6	—	1	—
5 »	204	—	1	25	74	72	26	5	1	—	—
6 »	157	—	—	10	62	62	19	4	—	—	—
7 »	118	—	—	7	41	43	24	3	—	—	—
8 »	89	—	—	3	28	39	17	2	—	—	—
9 »	73	—	—	—	18	37	18	—	—	—	—
10-14 »	158	—	—	—	25	70	55	8	—	—	—
15-19 ετών	38	—	—	—	1	6	22	6	1	2	—
20 ετών και άνω	10	—	—	—	—	1	4	3	2	—	—
Δε δηλώθηκε διάρκεια	—	—	—	—	—	—	—	—	—	—	—
ΙΟΝΙΟΙ ΝΗΣΟΙ											
Σύνολο	1.881	—	40	324	614	556	290	52	5	—	—
Κάτω του ενός έτους	378	—	18	104	134	82	37	2	1	—	—
1 έτους	258	—	13	66	93	66	15	5	—	—	—
2 ετών	240	—	6	53	86	66	28	1	—	—	—
3 »	168	—	2	38	56	48	20	3	1	—	—
4 »	195	—	1	33	82	52	24	3	—	—	—
5 »	161	—	—	13	57	64	22	5	—	—	—
6 »	97	—	—	6	26	40	23	2	—	—	—
7 »	87	—	—	7	28	34	16	1	1	—	—
8 »	59	—	—	2	19	23	14	1	—	—	—
9 »	58	—	—	1	14	20	19	4	—	—	—
10-14 »	129	—	—	1	19	51	46	12	—	—	—
15-19 ετών	43	—	—	—	—	9	26	8	—	—	—
20 ετών και άνω	8	—	—	—	—	1	—	5	2	—	—
Δε δηλώθηκε διάρκεια	—	—	—	—	—	—	—	—	—	—	—

(1) Σε έτη συμπληρωμένα.

Πίνακας 16. Γεννήσεις ζώντων γεννημένων εντός γάμου στην Ελλάδα κατά το έτος 2004, κατά τόπο μόνιμης κατοικίας και ηλικία της μητέρας και αναλόγως της διάρκειας του γάμου (συνέχεια)

β) Κατά περιφέρειες

Περιφέρειες Διάρκεια γάμου ⁽¹⁾	Σύνολο	Ηλικία της μητέρας ⁽¹⁾									
		Κάτω των 15	15 – 19	20 – 24	25 – 29	30 – 34	35 – 39	40 – 44	45 – 49	50 και άνω	Δε δηλώθηκε ηλικία
ΔΥΤΙΚΗ ΕΛΛΑΣ											
Σύνολο	6.045	1	173	926	2.014	1.889	855	165	18	4	—
Κάτω του ενός έτους	899	1	74	232	302	198	78	11	3	—	—
1 έτους	903	—	46	227	339	222	57	9	3	—	—
2 ετών	767	—	28	160	318	195	53	12	1	—	—
3 »	672	—	12	125	250	216	60	9	—	—	—
4 »	596	—	9	81	228	206	64	7	1	—	—
5 »	512	—	3	48	190	193	69	9	—	—	—
6 »	370	—	—	27	125	142	60	14	2	—	—
7 »	303	—	1	16	94	116	61	9	6	—	—
8 »	226	—	—	5	73	90	53	4	—	1	—
9 »	173	—	—	4	39	84	41	5	—	—	—
10-14 »	469	—	—	1	55	190	181	39	2	1	—
15-19 ετών	123	—	—	—	—	33	69	20	—	1	—
20 ετών και άνω	29	—	—	—	—	2	9	17	—	1	—
Δε δηλώθηκε διάρκεια	3	—	—	—	1	2	—	—	—	—	—
ΣΤΕΡΕΑ ΕΛΛΑΣ											
Σύνολο	4.513	1	148	746	1.599	1.341	568	100	10	—	—
Κάτω του ενός έτους	869	1	75	229	319	172	61	12	—	—	—
1 έτους	660	—	41	167	256	134	53	8	1	—	—
2 ετών	604	—	19	132	251	144	44	13	1	—	—
3 »	425	—	8	77	172	129	31	8	—	—	—
4 »	462	—	2	71	192	158	32	7	—	—	—
5 »	372	—	2	33	126	157	47	7	—	—	—
6 »	282	—	1	17	94	111	53	6	—	—	—
7 »	190	—	—	10	73	69	34	2	2	—	—
8 »	142	—	—	4	45	56	34	1	2	—	—
9 »	123	—	—	3	25	61	31	3	—	—	—
10-14 »	296	—	—	2	46	137	94	16	1	—	—
15-19 ετών	66	—	—	—	—	13	44	9	—	—	—
20 ετών και άνω	21	—	—	—	—	—	10	8	3	—	—
Δε δηλώθηκε διάρκεια	1	—	—	1	—	—	—	—	—	—	—
ΠΕΛΟΠΟΝΝΗΣΟΣ											
Σύνολο	4.600	—	86	720	1.565	1.443	665	109	12	—	—
Κάτω του ενός έτους	628	—	38	184	226	124	48	8	—	—	—
1 έτους	750	—	24	195	284	188	52	6	1	—	—
2 ετών	626	—	17	119	267	152	60	10	1	—	—
3 »	462	—	4	78	174	133	66	6	1	—	—
4 »	509	—	2	63	183	185	61	14	1	—	—
5 »	462	—	1	39	143	196	70	13	—	—	—
6 »	300	—	—	20	107	115	51	5	2	—	—
7 »	199	—	—	10	69	65	49	5	1	—	—
8 »	162	—	—	4	41	73	37	7	—	—	—
9 »	127	—	—	1	26	69	28	3	—	—	—
10-14 »	286	—	—	3	41	128	98	15	1	—	—
15-19 ετών	58	—	—	—	1	14	33	8	2	—	—
20 ετών και άνω	18	—	—	—	—	—	8	8	2	—	—
Δε δηλώθηκε διάρκεια	13	—	—	4	3	1	4	1	—	—	—

(1) Σε έτη συμπληρωμένα.

Πίνακας 16. Γεννήσεις ζώντων γεννημένων εντός γάμου στην Ελλάδα κατά το έτος 2004, κατά τόπο μόνιμης κατοικίας και ηλικία της μητέρας και αναλόγως της διάρκειας του γάμου (συνέχεια)

β) Κατά περιφέρειες

Περιφέρειες Διάρκεια γάμου ⁽¹⁾	Σύνολο	Ηλικία της μητέρας ⁽¹⁾									
		Κάτω των 15	15 – 19	20 – 24	25 – 29	30 – 34	35 – 39	40 – 44	45 – 49	50 και άνω	Δε δη- λώθηκε ηλικία
ΒΟΡΕΙΟ ΑΙΓΑΙΟ											
Σύνολο	1.647	—	58	285	572	479	214	37	1	1	—
Κάτω του ενός έτους	290	—	36	83	103	44	16	8	—	—	—
1 έτους	220	—	12	58	83	43	18	6	—	—	—
2 ετών	200	—	6	52	84	42	13	3	—	—	—
3 »	133	—	2	34	49	37	10	1	—	—	—
4 »	169	—	2	24	66	51	21	5	—	—	—
5 »	137	—	—	18	49	51	16	3	—	—	—
6 »	103	—	—	8	36	38	20	1	—	—	—
7 »	92	—	—	4	36	37	14	1	—	—	—
8 »	83	—	—	3	30	39	11	—	—	—	—
9 »	59	—	—	1	15	25	15	2	1	—	—
10-14 »	126	—	—	—	20	65	38	3	—	—	—
15-19 ετών	26	—	—	—	1	7	15	3	—	—	—
20 ετών και άνω	9	—	—	—	—	—	7	1	—	1	—
Δε δηλώθηκε διάρκεια	—	—	—	—	—	—	—	—	—	—	—
ΝΟΤΙΟ ΑΙΓΑΙΟ											
Σύνολο	3.176	1	78	616	1.176	860	379	58	8	—	—
Κάτω του ενός έτους	482	—	42	144	160	98	34	3	1	—	—
1 έτους	476	1	17	138	211	79	26	3	1	—	—
2 ετών	398	—	7	138	154	69	25	5	—	—	—
3 »	340	—	9	81	141	77	26	4	2	—	—
4 »	310	—	2	46	129	101	30	2	—	—	—
5 »	239	—	1	40	101	64	24	9	—	—	—
6 »	213	—	—	19	94	71	23	6	—	—	—
7 »	152	—	—	7	75	50	19	1	—	—	—
8 »	118	—	—	2	32	64	19	1	—	—	—
9 »	108	—	—	1	36	48	18	4	1	—	—
10-14 »	261	—	—	—	41	124	84	10	2	—	—
15-19 ετών	64	—	—	—	1	15	44	4	—	—	—
20 ετών και άνω	14	—	—	—	—	—	7	6	1	—	—
Δε δηλώθηκε διάρκεια	1	—	—	—	1	—	—	—	—	—	—
ΚΡΗΤΗ											
Σύνολο	6.496	—	217	1.270	2.198	1.913	758	129	11	—	—
Κάτω του ενός έτους	1.279	—	125	424	409	228	74	18	1	—	—
1 έτους	991	—	57	270	381	211	61	11	—	—	—
2 ετών	787	—	19	213	299	202	45	9	—	—	—
3 »	639	—	11	148	231	183	55	11	—	—	—
4 »	558	—	4	101	216	167	64	6	—	—	—
5 »	500	—	1	61	174	198	60	6	—	—	—
6 »	385	—	—	33	156	142	48	5	1	—	—
7 »	308	—	—	13	123	109	55	8	—	—	—
8 »	200	—	—	2	81	86	28	2	1	—	—
9 »	185	—	—	2	42	94	44	3	—	—	—
10-14 »	505	—	—	2	85	258	138	19	3	—	—
15-19 ετών	126	—	—	—	—	34	71	18	3	—	—
20 ετών και άνω	29	—	—	—	—	—	15	12	2	—	—
Δε δηλώθηκε διάρκεια	4	—	—	1	1	1	—	1	—	—	—

(1) Σε έτη συμπληρωμένα.

Πίνακας 17. Γεννήσεις ζώντων στην Ελλάδα κατά το έτος 2004, κατά τόπο μόνιμης κατοικίας και ηλικία της μητέρας και κατά σειρά γέννησης του τέκνου

α) Εσωτερικό κατά περιοχές αστικές, ημιαστικές και αγροτικές – Εξωτερικό

Ηλικία ⁽¹⁾ της μητέρας	Γεννήσεις ζώντων, αναλόγως της σειράς τους επί όλων των γεννήσεων της ίδιας μητέρας											
	Σύνολο	Πρώτες	Δεύτερες	Τρίτες	Τέταρτες	Πέμπτες	Έκτες	Εβδομες	Ογδοες	Ένατες	Δέκατες και άνω	Δε δηλώθηκε σειρά
A' ΕΣΩΤΕΡΙΚΟ												
Σύνολο	105.444	50.288	39.805	11.017	3.022	784	280	114	62	40	32	—
Κάτω των 15 ετών	75	69	6	—	—	—	—	—	—	—	—	—
15 – 19 »	3.283	2.511	588	149	30	4	1	—	—	—	—	—
20 – 24 »	15.566	10.017	4.371	822	238	77	32	5	2	2	—	—
25 – 29 »	33.963	18.153	12.395	2.567	595	153	62	22	8	7	1	—
30 – 34 »	33.881	13.698	14.681	4.074	1.035	236	82	40	20	9	6	—
35 – 39 »	15.660	4.742	6.736	2.880	913	239	73	34	16	17	10	—
40 – 44 »	2.738	960	948	493	200	68	28	13	11	4	13	—
45 – 49 ετών	237	119	67	25	11	7	2	—	4	—	2	—
50 ετών και άνω	41	19	13	7	—	—	—	—	1	1	—	—
Δε δηλώθηκε ηλικία	—	—	—	—	—	—	—	—	—	—	—	—
ΠΕΡΙΟΧΕΣ ΑΣΤΙΚΕΣ												
Σύνολο	73.181	36.178	27.591	6.862	1.742	484	178	67	36	25	18	—
Κάτω των 15 ετών	45	40	5	—	—	—	—	—	—	—	—	—
15 – 19 »	1.917	1.467	331	95	19	4	1	—	—	—	—	—
20 – 24 »	9.026	6.022	2.340	439	147	51	23	2	1	1	—	—
25 – 29 »	22.581	12.999	7.775	1.367	298	86	35	13	4	4	—	—
30 – 34 »	25.228	10.888	10.967	2.571	562	143	56	22	10	6	3	—
35 – 39 »	12.093	3.891	5.361	2.016	568	155	48	23	13	12	6	—
40 – 44 »	2.084	767	747	350	140	42	14	7	7	2	8	—
45 – 49 ετών	173	90	52	18	8	3	1	—	—	—	1	—
50 ετών και άνω	34	14	13	6	—	—	—	—	1	—	—	—
Δε δηλώθηκε ηλικία	—	—	—	—	—	—	—	—	—	—	—	—
ΠΕΡΙΟΧΕΣ ΗΜΙΑΣΤΙΚΕΣ												
Σύνολο	16.467	7.439	6.218	1.988	589	131	41	27	14	10	10	—
Κάτω των 15 ετών	20	20	—	—	—	—	—	—	—	—	—	—
15 – 19 »	689	506	142	34	7	—	—	—	—	—	—	—
20 – 24 »	3.009	1.898	897	144	43	16	7	2	1	1	—	—
25 – 29 »	5.649	2.797	2.184	493	126	30	9	5	3	2	—	—
30 – 34 »	4.745	1.601	2.090	767	217	41	11	10	3	2	3	—
35 – 39 »	1.976	492	793	468	168	30	12	6	2	3	2	—
40 – 44 »	349	109	108	79	27	13	2	4	2	1	4	—
45 – 49 ετών	23	11	4	2	1	1	—	—	3	—	1	—
50 ετών και άνω	7	5	—	1	—	—	—	—	—	1	—	—
Δε δηλώθηκε ηλικία	—	—	—	—	—	—	—	—	—	—	—	—
ΠΕΡΙΟΧΕΣ ΑΓΡΟΤΙΚΕΣ												
Σύνολο	15.796	6.671	5.996	2.167	691	169	61	20	12	5	4	—
Κάτω των 15 ετών	10	9	1	—	—	—	—	—	—	—	—	—
15 – 19 »	677	538	115	20	4	—	—	—	—	—	—	—
20 – 24 »	3.531	2.097	1.134	239	48	10	2	1	—	—	—	—
25 – 29 »	5.733	2.357	2.436	707	171	37	18	4	1	1	1	—
30 – 34 »	3.908	1.209	1.624	736	256	52	15	8	7	1	—	—
35 – 39 »	1.591	359	582	396	177	54	13	5	1	2	2	—
40 – 44 »	305	84	93	64	33	13	12	2	2	1	1	—
45 – 49 ετών	41	18	11	5	2	3	1	—	1	—	—	—
50 ετών και άνω	—	—	—	—	—	—	—	—	—	—	—	—
Δε δηλώθηκε ηλικία	—	—	—	—	—	—	—	—	—	—	—	—
B' ΕΞΩΤΕΡΙΚΟ												
Σύνολο	211	101	79	19	9	2	1	—	—	—	—	—
Κάτω των 15 ετών	—	—	—	—	—	—	—	—	—	—	—	—
15 – 19 »	19	15	4	—	—	—	—	—	—	—	—	—
20 – 24 »	50	33	16	—	1	—	—	—	—	—	—	—
25 – 29 »	56	25	24	6	—	1	—	—	—	—	—	—
30 – 34 »	62	20	27	10	3	1	1	—	—	—	—	—
35 – 39 »	17	5	7	1	4	—	—	—	—	—	—	—
40 – 44 »	7	3	1	2	1	—	—	—	—	—	—	—
45 – 49 ετών	—	—	—	—	—	—	—	—	—	—	—	—
50 ετών και άνω	—	—	—	—	—	—	—	—	—	—	—	—
Δε δηλώθηκε ηλικία	—	—	—	—	—	—	—	—	—	—	—	—

(1) Σε έτη συμπληρωμένα.

Πίνακας 17. Γεννήσεις ζώντων στην Ελλάδα κατά το έτος 2004, κατά τόπο μόνιμης κατοικίας και ηλικία της μητέρας και κατά σειρά γέννησης του τέκνου (συνέχεια)

β) Κατά περιφέρειες

Ηλικία ⁽¹⁾ της μητέρας	Γεννήσεις ζώντων, αναλόγως της σειράς τους επί όλων των γεννήσεων της ίδιας μητέρας											
	Σύνολο	Πρώτες	Δεύτερες	Τρίτες	Τέταρτες	Πέμπτες	Έκτες	Εβδομες	Ογδοες	Ένατες	Δέκατες και άνω	Δε δηλώθηκε σειρά
ΑΤΤΙΚΗ												
Σύνολο	38.901	20.225	14.591	3.107	694	181	51	25	16	2	9	—
Κάτω των 15 ετών	21	20	1	—	—	—	—	—	—	—	—	—
15 - 19 »	800	649	112	34	5	—	—	—	—	—	—	—
20 - 24 »	4.212	2.918	1.062	172	43	13	4	—	—	—	—	—
25 - 29 »	11.360	6.848	3.804	555	108	25	10	7	3	—	—	—
30 - 34 »	14.044	6.652	5.888	1.181	224	69	16	10	3	1	—	—
35 - 39 »	7.033	2.544	3.195	964	245	53	17	6	6	1	2	—
40 - 44 »	1.312	533	493	186	64	21	4	2	3	—	6	—
45 - 49 ετών	103	53	32	12	5	—	—	—	—	—	1	—
50 ετών και άνω	16	8	4	3	—	—	—	—	1	—	—	—
Δε δηλώθηκε ηλικία	—	—	—	—	—	—	—	—	—	—	—	—
ΑΝΑΤΟΛΙΚΗ ΜΑΚΕΔΟΝΙΑ ΚΑΙ ΘΡΑΚΗ												
Σύνολο	5.774	2.610	2.125	691	219	76	30	6	8	4	5	—
Κάτω των 15 ετών	10	8	2	—	—	—	—	—	—	—	—	—
15 - 19 »	384	279	84	17	2	1	1	—	—	—	—	—
20 - 24 »	1.294	806	354	84	32	11	5	—	2	—	—	—
25 - 29 »	1.872	891	732	172	46	21	8	—	1	1	—	—
30 - 34 »	1.498	474	694	226	69	17	7	3	5	1	2	—
35 - 39 »	607	128	233	159	57	17	7	2	—	2	2	—
40 - 44 »	103	20	26	31	13	9	2	1	—	—	1	—
45 - 49 ετών	6	4	—	2	—	—	—	—	—	—	—	—
50 ετών και άνω	—	—	—	—	—	—	—	—	—	—	—	—
Δε δηλώθηκε ηλικία	—	—	—	—	—	—	—	—	—	—	—	—
ΚΕΝΤΡΙΚΗ ΜΑΚΕΔΟΝΙΑ												
Σύνολο	18.549	8.535	7.246	2.015	541	128	46	17	9	6	6	—
Κάτω των 15 ετών	10	10	—	—	—	—	—	—	—	—	—	—
15 - 19 »	499	393	86	16	4	—	—	—	—	—	—	—
20 - 24 »	2.658	1.702	785	120	38	9	3	—	—	1	—	—
25 - 29 »	6.315	3.395	2.352	447	84	25	9	1	1	—	1	—
30 - 34 »	5.971	2.199	2.731	780	200	34	18	3	2	2	2	—
35 - 39 »	2.664	689	1.151	561	181	52	13	10	4	2	1	—
40 - 44 »	388	126	127	87	32	5	3	3	2	1	2	—
45 - 49 ετών	33	18	9	1	2	3	—	—	—	—	—	—
50 ετών και άνω	11	3	5	3	—	—	—	—	—	—	—	—
Δε δηλώθηκε ηλικία	—	—	—	—	—	—	—	—	—	—	—	—
ΔΥΤΙΚΗ ΜΑΚΕΔΟΝΙΑ												
Σύνολο	2.560	1.071	1.016	351	91	21	9	—	1	—	—	—
Κάτω των 15 ετών	—	—	—	—	—	—	—	—	—	—	—	—
15 - 19 »	54	43	11	—	—	—	—	—	—	—	—	—
20 - 24 »	430	270	136	20	4	—	—	—	—	—	—	—
25 - 29 »	966	443	402	99	19	1	2	—	—	—	—	—
30 - 34 »	751	225	338	138	36	13	1	—	—	—	—	—
35 - 39 »	310	72	116	83	27	7	5	—	—	—	—	—
40 - 44 »	43	13	12	11	5	—	1	—	1	—	—	—
45 - 49 ετών	6	5	1	—	—	—	—	—	—	—	—	—
50 ετών και άνω	—	—	—	—	—	—	—	—	—	—	—	—
Δε δηλώθηκε ηλικία	—	—	—	—	—	—	—	—	—	—	—	—
ΘΕΣΣΑΛΙΑ												
Σύνολο	6.783	3.050	2.604	796	234	52	27	12	3	4	1	—
Κάτω των 15 ετών	16	14	2	—	—	—	—	—	—	—	—	—
15 - 19 »	291	187	80	17	6	1	—	—	—	—	—	—
20 - 24 »	1.150	696	332	86	17	11	7	1	—	—	—	—
25 - 29 »	2.386	1.182	927	205	55	8	6	2	—	1	—	—
30 - 34 »	1.982	727	865	289	76	12	8	4	1	—	—	—
35 - 39 »	808	199	348	164	66	18	4	3	2	3	1	—
40 - 44 »	134	40	43	33	13	2	1	2	—	—	—	—
45 - 49 ετών	13	4	6	1	1	—	1	—	—	—	—	—
50 ετών και άνω	3	1	1	1	—	—	—	—	—	—	—	—
Δε δηλώθηκε ηλικία	—	—	—	—	—	—	—	—	—	—	—	—

(1) Σε έτη συμπληρωμένα.

Πίνακας 17. Γεννήσεις ζώντων στην Ελλάδα κατά το έτος 2004, κατά τόπο μόνιμης κατοικίας και ηλικία της μητέρας και κατά σειρά γέννησης του τέκνου (συνέχεια)

β) Κατά περιφέρειες

Ηλικία ⁽¹⁾ της μητέρας	Γεννήσεις ζώντων, αναλόγως της σειράς τους επί όλων των γεννήσεων της ίδιας μητέρας											
	Σύνολο	Πρώτες	Δεύτερες	Τρίτες	Τέταρτες	Πέμπτες	Έκτες	Εβδομες	Ογδοες	Ένατες	Δέκατες και άνω	Δε δηλώθηκε σειρά
ΗΠΕΙΡΟΣ												
Σύνολο	2.745	1.249	1.077	303	81	20	6	5	2	1	1	—
Κάτω των 15 ετών	1	—	1	—	—	—	—	—	—	—	—	—
15 - 19 »	81	64	15	—	2	—	—	—	—	—	—	—
20 - 24 »	427	255	136	31	5	—	—	—	—	—	—	—
25 - 29 »	950	473	365	88	17	3	—	3	—	1	—	—
30 - 34 »	869	347	377	105	32	6	1	—	1	—	—	—
35 - 39 »	355	93	156	74	19	9	1	2	—	—	1	—
40 - 44 »	54	13	25	5	6	2	3	—	—	—	—	—
45 - 49 ετών	5	3	—	—	—	—	1	—	1	—	—	—
50 ετών και άνω	3	1	2	—	—	—	—	—	—	—	—	—
Δε δηλώθηκε ηλικία	—	—	—	—	—	—	—	—	—	—	—	—
ΙΟΝΙΟΙ ΝΗΣΟΙ												
Σύνολο	1.971	954	768	182	47	13	6	1	—	—	—	—
Κάτω των 15 ετών	—	—	—	—	—	—	—	—	—	—	—	—
15 - 19 »	46	36	7	3	—	—	—	—	—	—	—	—
20 - 24 »	338	237	95	5	1	—	—	—	—	—	—	—
25 - 29 »	639	343	241	45	8	1	1	—	—	—	—	—
30 - 34 »	583	239	269	57	11	4	2	1	—	—	—	—
35 - 39 »	302	81	135	57	22	5	2	—	—	—	—	—
40 - 44 »	58	16	21	15	3	2	1	—	—	—	—	—
45 - 49 ετών	5	2	—	—	2	1	—	—	—	—	—	—
50 ετών και άνω	—	—	—	—	—	—	—	—	—	—	—	—
Δε δηλώθηκε ηλικία	—	—	—	—	—	—	—	—	—	—	—	—
ΔΥΤΙΚΗ ΕΛΛΑΣ												
Σύνολο	6.445	2.649	2.318	931	361	98	33	21	13	15	6	—
Κάτω των 15 ετών	5	5	—	—	—	—	—	—	—	—	—	—
15 - 19 »	283	184	67	27	5	—	—	—	—	—	—	—
20 - 24 »	1.063	609	303	91	39	16	3	1	—	1	—	—
25 - 29 »	2.088	927	774	255	91	23	8	5	2	3	—	—
30 - 34 »	1.930	661	781	322	111	26	10	10	3	5	1	—
35 - 39 »	874	206	337	199	92	22	8	1	3	4	2	—
40 - 44 »	175	44	50	33	23	9	4	4	4	1	3	—
45 - 49 ετών	20	8	5	4	—	2	—	—	1	—	—	—
50 ετών και άνω	7	5	1	—	—	—	—	—	—	1	—	—
Δε δηλώθηκε ηλικία	—	—	—	—	—	—	—	—	—	—	—	—
ΣΤΕΡΕΑ ΕΛΛΑΣ												
Σύνολο	4.832	2.255	1.769	570	150	50	26	7	1	3	1	—
Κάτω των 15 ετών	5	5	—	—	—	—	—	—	—	—	—	—
15 - 19 »	228	184	33	8	2	1	—	—	—	—	—	—
20 - 24 »	825	514	239	46	13	4	8	1	—	—	—	—
25 - 29 »	1.663	862	614	133	30	15	5	3	—	1	—	—
30 - 34 »	1.391	491	611	217	53	9	7	1	1	—	1	—
35 - 39 »	597	155	230	146	45	15	4	2	—	—	—	—
40 - 44 »	113	38	38	20	7	6	2	—	—	2	—	—
45 - 49 ετών	10	6	4	—	—	—	—	—	—	—	—	—
50 ετών και άνω	—	—	—	—	—	—	—	—	—	—	—	—
Δε δηλώθηκε ηλικία	—	—	—	—	—	—	—	—	—	—	—	—
ΠΕΛΟΠΟΝΝΗΣΟΣ												
Σύνολο	4.979	2.265	1.839	620	176	48	17	6	4	2	2	—
Κάτω των 15 ετών	3	3	—	—	—	—	—	—	—	—	—	—
15 - 19 »	182	131	29	20	1	1	—	—	—	—	—	—
20 - 24 »	837	519	242	53	14	7	1	1	—	—	—	—
25 - 29 »	1.638	833	611	139	35	12	8	—	—	—	—	—
30 - 34 »	1.499	527	662	233	55	13	4	4	1	—	—	—
35 - 39 »	689	214	256	143	58	11	3	1	—	2	1	—
40 - 44 »	116	33	35	30	12	4	1	—	1	—	—	—
45 - 49 ετών	15	5	4	2	1	—	—	—	2	—	1	—
50 ετών και άνω	—	—	—	—	—	—	—	—	—	—	—	—
Δε δηλώθηκε ηλικία	—	—	—	—	—	—	—	—	—	—	—	—

(1) Σε έτη συμπληρωμένα.

Πίνακας 17. Γεννήσεις ζώντων στην Ελλάδα κατά το έτος 2004, κατά τόπο μόνιμης κατοικίας και ηλικία της μητέρας και κατά σειρά γέννησης του τέκνου (συνέχεια)

β) Κατά περιφέρειες

Ηλικία ⁽¹⁾ της μητέρας	Γεννήσεις ζώντων, αναλόγως της σειράς τους επί όλων των γεννήσεων της ίδιας μητέρας											
	Σύνολο	Πρώτες	Δεύτερες	Τρίτες	Τέταρτες	Πέμπτες	Έκτες	Έβδομες	Ογδοες	Ένατες	Δέκατες και άνω	Δε δηλώθηκε σειρά
ΒΟΡΕΙΟ ΑΙΓΑΙΟ												
Σύνολο	1.689	737	687	192	48	18	4	2	1	—	—	—
Κάτω των 15 ετών	—	—	—	—	—	—	—	—	—	—	—	—
15 - 19 »	63	56	6	1	—	—	—	—	—	—	—	—
20 - 24 »	299	190	90	9	6	4	—	—	—	—	—	—
25 - 29 »	581	283	236	50	11	1	—	—	—	—	—	—
30 - 34 »	486	155	233	73	15	5	2	2	1	—	—	—
35 - 39 »	220	39	108	51	14	6	2	—	—	—	—	—
40 - 44 »	38	12	14	8	2	2	—	—	—	—	—	—
45 - 49 ετών	1	1	—	—	—	—	—	—	—	—	—	—
50 ετών και άνω	1	1	—	—	—	—	—	—	—	—	—	—
Δε δηλώθηκε ηλικία	—	—	—	—	—	—	—	—	—	—	—	—
ΝΟΤΙΟ ΑΙΓΑΙΟ												
Σύνολο	3.338	1.579	1.229	402	95	21	6	5	—	—	1	—
Κάτω των 15 ετών	3	3	—	—	—	—	—	—	—	—	—	—
15 - 19 »	98	86	12	—	—	—	—	—	—	—	—	—
20 - 24 »	647	448	172	24	3	—	—	—	—	—	—	—
25 - 29 »	1.219	607	474	109	23	5	—	1	—	—	—	—
30 - 34 »	892	300	387	155	40	8	2	—	—	—	—	—
35 - 39 »	407	113	153	104	25	6	3	3	—	—	—	—
40 - 44 »	63	17	27	10	4	2	1	1	—	—	1	—
45 - 49 ετών	9	5	4	—	—	—	—	—	—	—	—	—
50 ετών και άνω	—	—	—	—	—	—	—	—	—	—	—	—
Δε δηλώθηκε ηλικία	—	—	—	—	—	—	—	—	—	—	—	—
ΚΡΗΤΗ												
Σύνολο	6.878	3.109	2.536	857	285	58	19	7	4	3	—	—
Κάτω των 15 ετών	1	1	—	—	—	—	—	—	—	—	—	—
15 - 19 »	274	219	46	6	3	—	—	—	—	—	—	—
20 - 24 »	1.386	853	425	81	23	2	1	1	—	—	—	—
25 - 29 »	2.286	1.066	863	270	68	13	5	—	1	—	—	—
30 - 34 »	1.985	701	845	298	113	20	4	2	2	—	—	—
35 - 39 »	794	209	318	175	62	18	4	4	1	3	—	—
40 - 44 »	141	55	37	24	16	4	5	—	—	—	—	—
45 - 49 ετών	11	5	2	3	—	1	—	—	—	—	—	—
50 ετών και άνω	—	—	—	—	—	—	—	—	—	—	—	—
Δε δηλώθηκε ηλικία	—	—	—	—	—	—	—	—	—	—	—	—

(1) Σε έτη συμπληρωμένα.

Πίνακας 18. Τοκετοί στην Ελλάδα κατά το έτος 2004, κατά τόπο μόνιμης κατοικίας της μητέρας, αναλόγως του τύπου αυτών και της κατάστασης των γεννηθέντων τέκνων
Εσωτερικό κατά περιοχές αστικές, ημιαστικές και αγροτικές – Εξωτερικό

Τύπος τοκετών και κατάσταση των γεννηθέντων τέκνων	Γενικό σύνολο	Τόπος μόνιμης κατοικίας της μητέρας				
		Εσωτερικό				Εξωτερικό
		Περιοχές αστικές		Περιοχές ημιαστικές	Περιοχές αγροτικές	
		Σύνολο	από τις οποίες Περιφέρεια Πρωτευούσης			
Σύνολο τοκετών	103.649	71.673	31.755	16.202	15.563	211
Απλοί τοκετοί	101.261	69.902	30.890	15.884	15.268	207
1 ζώντος τέκνου	100.882	69.646	30.770	15.825	15.208	203
1 νεκρού τέκνου	379	256	120	59	60	4
Τοκετοί διδύμων	2.293	1.705	838	301	283	4
2 ζώντων τέκνων	2.219	1.651	812	291	273	4
1 ζώντος και 1 νεκρού τέκνου	62	43	24	10	9	—
2 νεκρών τέκνων	12	11	2	—	1	—
Τοκετοί τριδύμων	95	66	27	17	12	—
3 ζώντων τέκνων	85	60	25	16	9	—
2 ζώντων και 1 νεκρού τέκνου	8	4	1	1	3	—
1 ζώντος και 2 νεκρών τέκνων	2	2	1	—	—	—
3 νεκρών τέκνων	—	—	—	—	—	—
Τοκετοί τετραδύμων	—	—	—	—	—	—
4 ζώντων τέκνων	—	—	—	—	—	—
3 » και 1 νεκρού τέκνου	—	—	—	—	—	—
2 » και 2 νεκρών τέκνων	—	—	—	—	—	—
1 ζώντος και 3 νεκρών τέκνων	—	—	—	—	—	—
4 νεκρών τέκνων	—	—	—	—	—	—

Πίνακας 19. Γεννήσεις ζώντων γεννημένων εντός γάμου στην Ελλάδα κατά το έτος 2004, κατά επάγγελμα του πατέρα και σειρά γέννησης του τέκνου

Κωδικός ⁽¹⁾	Επάγγελμα πατέρα	Γεννήσεις ζώντων γεννημένων εντός γάμου, αναλόγως της σειράς τους επί όλων των γεννηθέντων ζώντων τέκνων από την ίδια μητέρα											
		Σύνολο	Πρώτες	Δεύτερες	Τρίτες	Τέταρτες	Πέμπτες	Έκτες	Εβδομες	Ογδοες	Ένατες	Δέκατες και άνω	Δε δηλώθηκε σειρά
	Σύνολο Ελλάδος	100.273	47.608	38.768	10.218	2.623	649	218	83	55	26	25	—
1	Μέλη βουλευόμενων σωμάτων, ανώτερα και διευθύνοντα στελέχη του δημόσιου και ιδιωτικού τομέα	12.524	5.867	4.909	1.346	314	56	22	1	5	3	1	—
2	Πρόσωπα που ασκούν επιστημονικά, καλλιτεχνικά και συναφή επαγγέλματα	16.607	8.187	6.481	1.499	312	71	27	13	9	3	5	—
3	Τεχνολόγοι, τεχνικοί βοηθοί και ασκούντες συναφή επαγγέλματα	4.538	2.233	1.773	421	81	20	6	—	4	—	—	—
4	Υπάλληλοι γραφείου και συναφή επαγγέλματα	18.393	9.582	6.867	1.497	331	69	26	11	4	1	5	—
5	Απασχολούμενοι στην παροχή υπηρεσιών και πωλητές σε καταστήματα και υπαίθριες αγορές	8.709	4.355	3.297	805	188	41	16	2	2	2	1	—
6	Ειδικευμένοι γεωργοί, κτηνοτρόφοι, δασοκόμοι, αλιείς	7.650	3.027	2.912	1.186	389	98	17	9	8	2	2	—
7	Ειδικευμένοι τεχνίτες και ασκούντες τεχνικά επαγγέλματα	14.352	6.418	5.795	1.559	450	95	21	7	3	1	3	—
8	Χειριστές σταθερών βιομηχανικών εγκαταστάσεων, μηχανημάτων και εξοπλισμού συναρμολόγησης	6.325	2.755	2.581	735	192	42	13	2	4	1	—	—
9	Ανειδίκευτοι εργάτες, χειρώνακτες και μικροεπαγγελματίες	6.420	2.752	2.471	715	243	122	55	32	14	8	8	—
0	Ένοπλες δυνάμεις	3.542	1.889	1.276	273	77	18	6	2	1	—	—	—
X	Πρόσωπα μη δυνάμενα να καταταγούν κατά επάγγελμα	1.213	543	406	182	46	17	9	4	1	5	—	—

(1) Σύμφωνα με τη Στατιστική Ταξινόμηση των Επαγγελμάτων (ΣΤΕΠ – 92).

ΠΙΝΑΚΕΣ ΓΕΝΝΗΣΕΩΝ ΝΕΚΡΩΝ

Πίνακας 20. Γεννήσεις νεκρών στην Ελλάδα κατά το έτος 2004, κατά τόπο μόνιμης κατοικίας της μητέρας και τόπο όπου συνέβη η γέννηση
α) Εσωτερικό κατά περιφέρειες, με διάκριση σε περιοχές αστικές, ημιαστικές και αγροτικές – Εξωτερικό

Εσωτερικό – Εξωτερικό Περιφέρειες Περιοχές αστικές, ημιαστικές, αγροτικές	Γεννήσεις νεκρών		Εσωτερικό – Εξωτερικό Περιφέρειες Περιοχές αστικές, ημιαστικές, αγροτικές	Γεννήσεις νεκρών	
	Κατά τόπο μόνιμης κατοικίας της μητέρας	Κατά τόπο όπου συνέβη η γέννηση		Κατά τόπο μόνιμης κατοικίας της μητέρας	Κατά τόπο όπου συνέβη η γέννηση
Σύνολο	477	477	ΗΠΕΙΡΟΣ	10	13
A' ΕΣΩΤΕΡΙΚΟ	473	477	Περιοχές αστικές	4	13
Περιοχές αστικές	329	465	» ημιαστικές	—	—
» ημιαστικές	70	12	» αγροτικές	6	—
» αγροτικές	74	—	ΙΟΝΙΟΙ ΝΗΣΟΙ	5	2
ΑΤΤΙΚΗ	180	224	Περιοχές αστικές	3	1
Περιοχές αστικές	163	223	» ημιαστικές	1	1
» ημιαστικές	14	1	» αγροτικές	1	—
» αγροτικές	3	—	ΔΥΤΙΚΗ ΕΛΛΑΣ	23	16
I. ΠΕΡΙΦΕΡΕΙΑ ΠΡΩΤΕΥΟΥΣΗΣ			Περιοχές αστικές	17	16
(Περιοχή αστική)	151	223	» ημιαστικές	3	—
			» αγροτικές	3	—
II. ΥΠΟΛΟΙΠΟ ΑΤΤΙΚΗΣ	29	1	ΣΤΕΡΕΑ ΕΛΛΑΣ	19	3
Περιοχές αστικές	12	—	Περιοχές αστικές	8	2
» ημιαστικές	14	1	» ημιαστικές	8	1
» αγροτικές	3	—	» αγροτικές	3	—
ΑΝΑΤΟΛΙΚΗ ΜΑΚΕΔΟΝΙΑ ΚΑΙ			ΠΕΛΟΠΟΝΝΗΣΟΣ	21	11
ΘΡΑΚΗ	26	20	Περιοχές αστικές	9	10
Περιοχές αστικές	17	19	» ημιαστικές	4	1
» ημιαστικές	5	1	» αγροτικές	8	—
» αγροτικές	4	—	ΒΟΡΕΙΟ ΑΙΓΑΙΟ	10	7
ΚΕΝΤΡΙΚΗ ΜΑΚΕΔΟΝΙΑ	90	104	Περιοχές αστικές	4	6
Περιοχές αστικές	55	103	» ημιαστικές	2	1
» ημιαστικές	16	1	» αγροτικές	4	—
» αγροτικές	19	—	ΝΟΤΙΟ ΑΙΓΑΙΟ	14	11
ΔΥΤΙΚΗ ΜΑΚΕΔΟΝΙΑ	16	8	Περιοχές αστικές	8	11
Περιοχές αστικές	8	8	» ημιαστικές	3	—
» ημιαστικές	3	—	» αγροτικές	3	—
» αγροτικές	5	—	ΚΡΗΤΗ	26	27
ΘΕΣΣΑΛΙΑ	33	31	Περιοχές αστικές	10	22
Περιοχές αστικές	23	31	» ημιαστικές	7	5
» ημιαστικές	4	—	» αγροτικές	9	—
» αγροτικές	6	—	B' ΕΞΩΤΕΡΙΚΟ	4	—

Πίνακας 20. Γεννήσεις νεκρών στην Ελλάδα κατά το έτος 2004, κατά τόπο μόνιμης κατοικίας της μητέρας και τόπο όπου συνέβη η γέννηση (συνέχεια)

β) Κατά νομούς, με διάκριση σε περιοχές αστικές, ημιαστικές και αγροτικές

Νομοί Περιοχές αστικές, ημιαστικές, αγροτικές	Γεννήσεις νεκρών		Νομοί Περιοχές αστικές, ημιαστικές, αγροτικές	Γεννήσεις νεκρών	
	Κατά τόπο μόνιμης κατοικίας της μητέρας	Κατά τόπο όπου συνέβη η γέννηση		Κατά τόπο μόνιμης κατοικίας της μητέρας	Κατά τόπο όπου συνέβη η γέννηση
ΑΤΤΙΚΗ					
Περιφέρεια Πρωτευούσης	151	223	Ν. Χαλκιδικής	4	1
Περιοχή αστική	151	223	Περιοχές ημιαστικές	1	1
Υπόλοιπο Αττικής	29	1	» αγροτικές	3	—
Περιοχές αστικές	12	—	ΔΥΤΙΚΗ ΜΑΚΕΔΟΝΙΑ		
» ημιαστικές	14	1	Ν. Γρεβενών	2	—
» αγροτικές	3	—	Περιοχές ημιαστικές	2	—
ΑΝΑΤΟΛΙΚΗ ΜΑΚΕΔΟΝΙΑ ΚΑΙ ΘΡΑΚΗ			» αγροτικές	—	—
Ν. Δράμας	4	2	Ν. Καστοριάς	3	1
Περιοχές αστικές	4	2	Περιοχές αστικές	2	1
» ημιαστικές	—	—	» ημιαστικές	—	—
» αγροτικές	—	—	» αγροτικές	1	—
Ν. Έβρου	4	3	Ν. Κοζάνης	7	6
Περιοχές αστικές	1	2	Περιοχές αστικές	5	6
» ημιαστικές	2	1	» ημιαστικές	1	—
» αγροτικές	1	—	» αγροτικές	1	—
Ν. Καβάλας	9	8	Ν. Φλωρίνης	4	1
Περιοχές αστικές	6	8	Περιοχές αστικές	1	1
» ημιαστικές	3	—	» ημιαστικές	—	—
» αγροτικές	—	—	» αγροτικές	3	—
Ν. Ξάνθης	8	7	ΘΕΣΣΑΛΙΑ		
Περιοχές αστικές	6	7	Ν. Καρδίτσας	5	2
» ημιαστικές	—	—	Περιοχές αστικές	2	2
» αγροτικές	2	—	» ημιαστικές	2	—
Ν. Ροδόπης	1	—	» αγροτικές	1	—
Περιοχές αστικές	—	—	Ν. Λαρίσης	15	20
» ημιαστικές	—	—	Περιοχές αστικές	10	20
» αγροτικές	1	—	» ημιαστικές	2	—
ΚΕΝΤΡΙΚΗ ΜΑΚΕΔΟΝΙΑ			» αγροτικές	3	—
Ν. Ημαθίας	9	7	Ν. Μαγνησίας	10	8
Περιοχές αστικές	6	7	Περιοχές αστικές	9	8
» ημιαστικές	1	—	» ημιαστικές	—	—
» αγροτικές	2	—	» αγροτικές	1	—
Ν. Θεσσαλονίκης	50	79	Ν. Τρικάλων	3	1
Περιοχές αστικές	36	79	Περιοχές αστικές	2	1
» ημιαστικές	9	—	» ημιαστικές	—	—
» αγροτικές	5	—	» αγροτικές	1	—
Ν. Κιλκίς	5	—	ΗΠΕΙΡΟΣ		
Περιοχές αστικές	3	—	Ν. Άρτης	2	2
» ημιαστικές	—	—	Περιοχές αστικές	1	2
» αγροτικές	2	—	» ημιαστικές	—	—
Ν. Πέλλης	8	8	» αγροτικές	1	—
Περιοχές αστικές	3	8	Ν. Θεσπρωτίας	1	—
» ημιαστικές	2	—	Περιοχές ημιαστικές	—	—
» αγροτικές	3	—	» αγροτικές	1	—
Ν. Πιερίας	5	3	Ν. Ιωαννίνων	4	10
Περιοχές αστικές	4	3	Περιοχές αστικές	1	10
» ημιαστικές	—	—	» ημιαστικές	—	—
» αγροτικές	1	—	» αγροτικές	3	—
Ν. Σερρών	9	6	Ν. Πρεβέζης	3	1
Περιοχές αστικές	3	6	Περιοχές αστικές	2	1
» ημιαστικές	3	—	» ημιαστικές	—	—
» αγροτικές	3	—	» αγροτικές	1	—

Πίνακας 20. Γεννήσεις νεκρών στην Ελλάδα κατά το έτος 2004, κατά τόπο μόνιμης κατοικίας της μητέρας και τόπο όπου συνέβη η γέννηση (συνέχεια)
 β) Κατά νομούς, με διάκριση σε περιοχές αστικές, ημιαστικές και αγροτικές

Νομοί Περιοχές αστικές, ημιαστικές, αγροτικές	Γεννήσεις νεκρών		Νομοί Περιοχές αστικές, ημιαστικές, αγροτικές	Γεννήσεις νεκρών	
	Κατά τόπο μόνιμης κατοικίας της μητέρας	Κατά τόπο όπου συνέβη η γέννηση		Κατά τόπο μόνιμης κατοικίας της μητέρας	Κατά τόπο όπου συνέβη η γέννηση
ΙΟΝΙΟΙ ΝΗΣΟΙ					
Ν. Ζακύνθου	1	—	Ν. Αρκαδίας	3	—
Περιοχές ημιαστικές	1	—	Περιοχές αστικές	1	—
» αγροτικές	—	—	» ημιαστικές	—	—
Ν. Κερκύρας	2	1	» αγροτικές	2	—
Περιοχές αστικές	2	1	Ν. Κορινθίας	1	1
» ημιαστικές	—	—	Περιοχές αστικές	—	1
» αγροτικές	—	—	» ημιαστικές	—	—
Ν. Κεφαλληνίας	1	1	» αγροτικές	1	—
Περιοχές ημιαστικές	1	1	Ν. Λακωνίας	5	3
» αγροτικές	—	—	Περιοχές αστικές	2	2
Ν. Λευκάδας	1	—	» ημιαστικές	3	1
Περιοχές ημιαστικές	—	—	» αγροτικές	—	—
» αγροτικές	1	—	Ν. Μεσσηνίας	10	7
			Περιοχές αστικές	5	7
			» ημιαστικές	1	—
			» αγροτικές	4	—
ΔΥΤΙΚΗ ΕΛΛΑΣ			ΒΟΡΕΙΟ ΑΙΓΑΙΟ		
Ν. Αιτωλίας και Ακαρνανίας .	6	2	Ν. Λέσβου	4	2
Περιοχές αστικές	3	2	Περιοχές αστικές	1	2
» ημιαστικές	1	—	» ημιαστικές	1	—
» αγροτικές	2	—	» αγροτικές	2	—
Ν. Αχαΐας	14	13	Ν. Σάμου	2	1
Περιοχές αστικές	13	13	Περιοχές ημιαστικές	1	1
» ημιαστικές	1	—	» αγροτικές	1	—
» αγροτικές	—	—	Ν. Χίου	4	4
Ν. Ηλείας	3	1	Περιοχές ημιαστικές	3	4
Περιοχές αστικές	1	1	» αγροτικές	1	—
» ημιαστικές	1	—	ΝΟΤΙΟ ΑΙΓΑΙΟ		
» αγροτικές	1	—	Ν. Δωδεκανήσου	12	10
ΣΤΕΡΕΑ ΕΛΛΑΣ			Περιοχές αστικές	6	10
Ν. Βοιωτίας	5	—	» ημιαστικές	3	—
Περιοχές αστικές	3	—	» αγροτικές	3	—
» ημιαστικές	2	—	Ν. Κυκλάδων	2	1
» αγροτικές	—	—	Περιοχές αστικές	2	1
Ν. Ευβοίας	6	1	» ημιαστικές	—	—
Περιοχές αστικές	3	1	» αγροτικές	—	—
» ημιαστικές	2	—	ΚΡΗΤΗ		
» αγροτικές	1	—	Ν. Ηρακλείου	12	15
Ν. Ευρυτανίας	—	—	Περιοχές αστικές	8	15
Περιοχές ημιαστικές	—	—	» ημιαστικές	1	—
» αγροτικές	—	—	» αγροτικές	3	—
Ν. Φθιώτιδος	7	1	Ν. Λασιθίου	7	5
Περιοχές αστικές	2	1	Περιοχές ημιαστικές	6	5
» ημιαστικές	3	—	» αγροτικές	1	—
» αγροτικές	2	—	Ν. Ρεθύμνης	3	2
Ν. Φωκίδος	1	1	Περιοχές αστικές	1	2
Περιοχές ημιαστικές	1	1	» ημιαστικές	—	—
» αγροτικές	—	—	» αγροτικές	2	—
ΠΕΛΟΠΟΝΝΗΣΟΣ			Ν. Χανίων	4	5
Ν. Αργολίδος	2	—	Περιοχές αστικές	1	5
Περιοχές αστικές	1	—	» ημιαστικές	—	—
» ημιαστικές	—	—	» αγροτικές	3	—
» αγροτικές	1	—			

ΠΙΝΑΚΕΣ ΘΑΝΑΤΩΝ

Πίνακας 21. Θάνατοι στην Ελλάδα κατά το έτος 2004, κατά τόπο μόνιμης κατοικίας του θανόντος και μήνα του συμβάντος

Εσωτερικό κατά περιφέρειες, με διάκριση σε περιοχές αστικές, ημιαστικές και αγροτικές – Εξωτερικό

Εσωτερικό – Εξωτερικό Περιφέρειες Περιοχές αστικές, ημιαστικές, αγροτικές	Σύνολο έτους	Μήνες											
		Ιανουά- ριος	Φε- βρουά- ριος	Μάρ- τιος	Απρί- λιος	Μάιος	Ιούνιος	Ιούλιος	Αύγου- στος	Σεπτέμ- βριος	Οκτώ- βριος	Νοέμ- βριος	Δεκέμ- βριος
Σύνολο	104.942	10.638	9.524	9.178	8.499	8.366	8.523	8.641	8.062	7.652	8.074	8.548	9.237
A' ΕΣΩΤΕΡΙΚΟ	104.439	10.621	9.507	9.166	8.481	8.301	8.469	8.591	7.989	7.566	8.020	8.517	9.211
Περιοχές αστικές	57.797	5.864	5.304	5.108	4.669	4.499	4.717	4.828	4.291	4.219	4.399	4.759	5.140
» ημιαστικές	14.939	1.489	1.325	1.304	1.168	1.183	1.180	1.261	1.198	1.135	1.182	1.183	1.331
» αγροτικές	31.703	3.268	2.878	2.754	2.644	2.619	2.572	2.502	2.500	2.212	2.439	2.575	2.740
ΑΤΤΙΚΗ	34.182	3.481	3.079	3.001	2.858	2.661	2.800	2.889	2.588	2.488	2.542	2.772	3.023
Περιοχές αστικές	31.795	3.249	2.903	2.798	2.659	2.468	2.599	2.686	2.337	2.315	2.372	2.586	2.823
» ημιαστικές	1.783	177	137	153	164	146	147	160	137	137	131	143	151
» αγροτικές	604	55	39	50	35	47	54	43	114	36	39	43	49
I. ΠΕΡΙΦΕΡΕΙΑ ΠΡΩΤΕΥΟΥΣΗΣ (Περιοχή αστική)	29.721	3.061	2.712	2.635	2.489	2.318	2.434	2.499	2.157	2.160	2.204	2.395	2.657
II. ΥΠΟΛΟΙΠΟ ΑΤΤΙΚΗΣ	4.461	420	367	366	369	343	366	390	431	328	338	377	366
Περιοχές αστικές	2.074	188	191	163	170	150	165	187	180	155	168	191	166
» ημιαστικές	1.783	177	137	153	164	146	147	160	137	137	131	143	151
» αγροτικές	604	55	39	50	35	47	54	43	114	36	39	43	49
ΑΝΑΤΟΛΙΚΗ ΜΑΚΕΔΟΝΙΑ ΚΑΙ ΘΡΑΚΗ	6.249	612	592	561	473	531	486	458	490	473	486	546	541
Περιοχές αστικές	2.469	232	220	248	156	217	184	183	202	183	186	223	235
» ημιαστικές	1.186	128	116	115	95	78	97	95	97	87	91	95	92
» αγροτικές	2.594	252	256	198	222	236	205	180	191	203	209	228	214
ΚΕΝΤΡΙΚΗ ΜΑΚΕΔΟΝΙΑ	16.800	1.591	1.512	1.450	1.272	1.355	1.416	1.387	1.314	1.225	1.360	1.450	1.468
Περιοχές αστικές	8.600	835	809	746	650	670	721	707	633	608	693	748	780
» ημιαστικές	3.518	320	304	283	245	279	291	304	305	283	291	299	314
» αγροτικές	4.682	436	399	421	377	406	404	376	376	334	376	403	374
ΔΥΤΙΚΗ ΜΑΚΕΔΟΝΙΑ	2.937	314	269	286	252	226	239	230	216	197	234	229	245
Περιοχές αστικές	797	83	72	86	81	63	62	53	56	58	67	59	57
» ημιαστικές	515	56	50	59	49	43	44	41	30	31	41	30	41
» αγροτικές	1.625	175	147	141	122	120	133	136	130	108	126	140	147
ΘΕΣΣΑΛΙΑ	8.014	815	727	689	655	647	651	660	662	607	605	659	637
Περιοχές αστικές	3.224	339	316	282	251	250	261	271	268	238	236	285	227
» ημιαστικές	1.308	121	126	109	101	103	120	104	110	111	96	85	122
» αγροτικές	3.482	355	285	298	303	294	270	285	284	258	273	289	288
ΗΠΕΙΡΟΣ	3.567	365	339	316	265	291	280	323	243	276	271	287	311
Περιοχές αστικές	953	89	77	77	67	83	79	90	65	76	71	87	92
» ημιαστικές	459	49	43	35	23	44	29	51	31	34	45	40	35
» αγροτικές	2.155	227	219	204	175	164	172	182	147	166	155	160	184
ΙΟΝΙΟΙ ΝΗΣΟΙ	2.372	257	198	211	185	202	178	205	185	165	195	177	214
Περιοχές αστικές	545	69	50	48	39	47	38	50	45	37	37	38	47
» ημιαστικές	337	31	23	32	24	23	25	28	29	18	34	30	40
» αγροτικές	1.490	157	125	131	122	132	115	127	111	110	124	109	127
ΔΥΤΙΚΗ ΕΛΛΑΣ	7.172	769	651	633	593	585	572	580	526	504	550	567	642
Περιοχές αστικές	3.094	297	281	284	257	217	273	257	218	220	256	236	298
» ημιαστικές	848	101	75	84	57	74	59	58	63	59	68	74	76
» αγροτικές	3.230	371	295	265	279	294	240	265	245	225	226	257	268
ΣΤΕΡΕΑ ΕΛΛΑΣ	6.168	615	594	589	509	484	463	489	474	450	481	469	551
Περιοχές αστικές	1.542	151	148	134	120	136	108	130	117	106	119	124	149
» ημιαστικές	2.027	210	176	187	156	145	145	182	159	167	154	150	196
» αγροτικές	2.599	254	270	268	233	203	210	177	198	177	208	195	206
ΠΕΛΟΠΟΝΝΗΣΟΣ	6.820	729	614	549	568	560	564	544	479	462	544	563	644
Περιοχές αστικές	1.551	173	130	124	136	122	132	122	102	116	115	134	145
» ημιαστικές	1.284	122	129	107	98	113	92	105	101	92	107	99	119
» αγροτικές	3.985	434	355	318	334	325	340	317	276	254	322	330	380
ΒΟΡΕΙΟ ΑΙΓΑΙΟ	2.460	271	209	224	197	192	216	197	193	183	163	198	217
Περιοχές αστικές	649	81	58	56	56	51	57	47	50	50	34	50	59
» ημιαστικές	445	45	40	42	32	40	52	36	37	26	29	40	26
» αγροτικές	1.366	145	111	126	109	101	107	114	106	107	100	108	132
ΝΟΤΙΟ ΑΙΓΑΙΟ	2.374	247	224	197	210	172	172	224	204	171	183	168	202
Περιοχές αστικές	829	100	79	80	66	48	63	93	64	61	55	53	67
» ημιαστικές	603	57	60	48	60	44	36	48	58	40	52	49	51
» αγροτικές	942	90	85	69	84	80	73	83	82	70	76	66	84
ΚΡΗΤΗ	5.324	555	499	460	444	395	432	405	415	365	406	432	516
Περιοχές αστικές	1.749	166	161	145	131	127	140	139	134	151	158	136	161
» ημιαστικές	626	72	46	50	64	51	43	49	41	50	43	49	68
» αγροτικές	2.949	317	292	265	249	217	249	217	240	164	205	247	287
B' ΕΞΩΤΕΡΙΚΟ	503	17	17	12	18	65	54	50	73	86	54	31	26

Πίνακας 22. Θάνατοι στην Ελλάδα κατά το έτος 2004, κατά τόπο και μήνα του συμβάντος
 Σύνολο Ελλάδος κατά περιφέρειες, με διάκριση σε περιοχές αστικές, ημιαστικές και αγροτικές

Περιφέρειες Περιοχές αστικές, ημιαστικές, αγροτικές	Σύνολο έτους	Μήνες											
		Ιανουά- ριος	Φε- βρουά- ριος	Μάρ- τιος	Απρί- λιος	Μάιος	Ιούνιος	Ιούλιος	Αύγου- στος	Σεπτέμ- βριος	Οκτώ- βριος	Νοέμ- βριος	Δεκέμ- βριος
Σύνολο	104.942	10.638	9.524	9.178	8.499	8.366	8.523	8.641	8.062	7.652	8.074	8.548	9.237
Περιοχές αστικές	54.777	5.552	4.997	4.807	4.442	4.259	4.406	4.550	4.080	4.056	4.227	4.516	4.885
» ημιαστικές	24.173	2.386	2.130	2.020	1.972	1.995	2.005	2.029	1.911	1.802	1.841	1.960	2.122
» αγροτικές	25.992	2.700	2.397	2.351	2.085	2.112	2.112	2.062	2.071	1.794	2.006	2.072	2.230
ΑΤΤΙΚΗ	31.166	3.153	2.805	2.745	2.622	2.405	2.548	2.620	2.352	2.307	2.300	2.536	2.773
Περιοχές αστικές	28.822	2.940	2.626	2.537	2.435	2.216	2.352	2.411	2.104	2.143	2.135	2.346	2.577
» ημιαστικές	1.777	162	143	154	151	149	151	168	135	136	131	144	153
» αγροτικές	567	51	36	54	36	40	45	41	113	28	34	46	43
I. ΠΕΡΙΦΕΡΕΙΑ ΠΡΩΤΕΥΟΥΣΗΣ (Περιοχή αστική)	26.933	2.760	2.456	2.391	2.266	2.085	2.192	2.237	1.939	2.002	1.993	2.187	2.425
II. ΥΠΟΛΟΙΠΟ ΑΤΤΙΚΗΣ	4.233	393	349	354	356	320	356	383	413	305	307	349	348
Περιοχές αστικές	1.889	180	170	146	169	131	160	174	165	141	142	159	152
» ημιαστικές	1.777	162	143	154	151	149	151	168	135	136	131	144	153
» αγροτικές	567	51	36	54	36	40	45	41	113	28	34	46	43
ΑΝΑΤΟΛΙΚΗ ΜΑΚΕΔΟΝΙΑ ΚΑΙ ΘΡΑΚΗ	6.434	635	617	571	482	552	503	467	507	479	499	563	559
Περιοχές αστικές	2.554	237	239	247	155	246	183	183	199	182	198	233	252
» ημιαστικές	2.134	223	199	180	184	157	168	166	171	168	157	196	165
» αγροτικές	1.746	175	179	144	143	149	152	118	137	129	144	134	142
ΚΕΝΤΡΙΚΗ ΜΑΚΕΔΟΝΙΑ	16.757	1.571	1.496	1.454	1.275	1.346	1.408	1.385	1.315	1.233	1.361	1.449	1.464
Περιοχές αστικές	7.798	754	716	680	604	589	649	630	569	560	642	691	714
» ημιαστικές	6.056	557	510	495	453	508	537	530	506	468	477	496	519
» αγροτικές	2.903	260	270	279	218	249	222	225	240	205	242	262	231
ΔΥΤΙΚΗ ΜΑΚΕΔΟΝΙΑ	3.025	321	277	290	254	231	245	245	227	201	240	241	253
Περιοχές αστικές	882	99	86	90	85	64	58	68	59	65	70	74	64
» ημιαστικές	727	75	64	70	67	58	56	66	50	48	56	50	67
» αγροτικές	1.416	147	127	130	102	109	131	111	118	88	114	117	122
ΘΕΣΣΑΛΙΑ	8.130	830	731	694	666	660	666	672	664	614	617	673	643
Περιοχές αστικές	3.121	337	302	272	238	243	244	265	251	224	239	290	216
» ημιαστικές	2.124	186	185	181	184	183	189	176	173	172	154	144	197
» αγροτικές	2.885	307	244	241	244	234	233	231	240	218	224	239	230
ΗΠΕΙΡΟΣ	3.860	389	368	342	276	317	299	357	260	295	298	313	346
Περιοχές αστικές	912	83	79	70	58	72	75	80	68	85	69	82	91
» ημιαστικές	918	95	95	65	63	86	81	86	58	65	79	75	70
» αγροτικές	2.030	211	194	207	155	159	143	191	134	145	150	156	185
ΙΟΝΙΟΙ ΝΗΣΟΙ	2.618	280	221	226	201	229	204	225	210	190	216	193	223
Περιοχές αστικές	604	71	50	51	39	54	43	53	57	43	45	48	50
» ημιαστικές	461	44	37	35	41	34	38	39	28	29	47	38	51
» αγροτικές	1.553	165	134	140	121	141	123	133	125	118	124	107	122
ΔΥΤΙΚΗ ΕΛΛΑΣ	7.964	857	719	709	654	658	634	657	595	550	615	617	699
Περιοχές αστικές	3.623	361	320	316	315	273	302	308	269	257	308	264	330
» ημιαστικές	1.804	212	155	165	126	163	139	154	126	120	132	159	153
» αγροτικές	2.537	284	244	228	213	222	193	195	200	173	175	194	216
ΣΤΕΡΕΑ ΕΛΛΑΣ	6.692	673	642	632	547	524	505	541	525	498	516	501	588
Περιοχές αστικές	1.444	145	140	132	116	129	97	115	111	100	122	111	126
» ημιαστικές	3.018	315	287	261	256	232	217	250	241	235	220	234	270
» αγροτικές	2.230	213	215	239	175	163	191	176	173	163	174	156	192
ΠΕΛΟΠΟΝΝΗΣΟΣ	7.697	834	694	611	641	631	648	616	545	511	615	632	719
Περιοχές αστικές	1.650	177	144	129	138	129	136	136	117	125	130	131	158
» ημιαστικές	2.397	245	221	186	201	204	202	187	186	158	190	195	222
» αγροτικές	3.650	412	329	296	302	298	310	293	242	228	295	306	339
ΒΟΡΕΙΟ ΑΙΓΑΙΟ	2.494	268	212	222	199	197	220	197	196	196	164	200	223
Περιοχές αστικές	743	78	67	62	60	60	61	54	62	63	41	58	77
» ημιαστικές	619	55	58	61	45	47	58	46	52	47	42	61	47
» αγροτικές	1.132	135	87	99	94	90	101	97	82	86	81	81	99
ΝΟΤΙΟ ΑΙΓΑΙΟ	2.498	253	232	210	221	184	183	230	222	179	196	173	215
Περιοχές αστικές	876	96	83	83	73	54	67	96	65	65	68	54	72
» ημιαστικές	747	70	69	59	74	56	50	58	75	50	63	57	66
» αγροτικές	875	87	80	68	74	74	66	76	82	64	65	62	77
ΚΡΗΤΗ	5.607	574	510	472	461	432	460	429	444	399	437	457	532
Περιοχές αστικές	1.748	174	145	138	126	130	139	151	149	144	160	134	158
» ημιαστικές	1.391	147	107	108	127	118	119	103	110	106	93	111	142
» αγροτικές	2.468	253	258	226	208	184	202	175	185	149	184	212	232

Πίνακας 23. Θάνατοι στην Ελλάδα κατά το έτος 2004, κατά τόπο μόνιμης κατοικίας του θανόντος, αναλόγως του είδους της πιστοποίησής τους και του μέρους όπου ακριβώς συνέβησαν
Εσωτερικό κατά περιφέρειες, με διάκριση σε περιοχές αστικές, ημιαστικές και αγροτικές – Εξωτερικό

Εσωτερικό – Εξωτερικό Περιφέρειες Περιοχές αστικές, ημιαστικές, αγροτικές	Σύνολο θανάτων	Θάνατοι αναλόγως του είδους πιστοποίησης				Θάνατοι αναλόγως του μέρους όπου ακριβώς συνέβησαν				
		Πιστοποιή- θηκαν από θεράποντα ιατρό	Πιστοποιή- θηκαν από άλλο ιατρό ή ιατροδι- καστή	Δεν πιστοποιή- θηκαν από ιατρό	Δε δηλώθηκε πιστο- ποίηση	Ιδιωτική κατοικία	Νοσοκο- μείο ή κλινική	Άλλο ίδρυμα συνοί- κησης	Άλλο μέρος	Δε δηλώθηκε μέρος
Σύνολο	104.942	58.756	46.126	60	—	44.896	53.812	3.451	2.783	—
Α' ΕΣΩΤΕΡΙΚΟ	104.439	58.681	45.699	59	—	44.854	53.629	3.419	2.537	—
Περιοχές αστικές	57.797	29.637	28.127	33	—	20.560	33.413	2.543	1.281	—
» ημιαστικές	14.939	8.979	5.954	6	—	7.536	6.601	324	478	—
» αγροτικές	31.703	20.065	11.618	20	—	16.758	13.615	552	778	—
ΑΤΤΙΚΗ	34.182	16.184	17.974	24	—	11.262	20.318	2.015	587	—
Περιοχές αστικές	31.795	14.678	17.095	22	—	10.248	19.100	1.929	518	—
» ημιαστικές	1.783	1.069	713	1	—	738	927	68	50	—
» αγροτικές	604	437	166	1	—	276	291	18	19	—
I. ΠΕΡΙΦΕΡΕΙΑ ΠΡΩΤΕΥΟΥΣΗΣ (Περιοχή αστική)	29.721	13.538	16.163	20	—	9.403	17.968	1.879	471	—
II. ΥΠΟΛΟΙΠΟ ΑΤΤΙΚΗΣ	4.461	2.646	1.811	4	—	1.859	2.350	136	116	—
Περιοχές αστικές	2.074	1.140	932	2	—	845	1.132	50	47	—
» ημιαστικές	1.783	1.069	713	1	—	738	927	68	50	—
» αγροτικές	604	437	166	1	—	276	291	18	19	—
ΑΝΑΤΟΛΙΚΗ ΜΑΚΕΔΟΝΙΑ ΚΑΙ ΘΡΑΚΗ	6.249	3.811	2.437	1	—	3.173	2.787	107	182	—
Περιοχές αστικές	2.469	1.584	884	1	—	1.045	1.278	61	85	—
» ημιαστικές	1.186	685	501	—	—	641	493	20	32	—
» αγροτικές	2.594	1.542	1.052	—	—	1.487	1.016	26	65	—
ΚΕΝΤΡΙΚΗ ΜΑΚΕΔΟΝΙΑ	16.800	8.714	8.083	3	—	7.939	8.011	298	552	—
Περιοχές αστικές	8.600	3.814	4.783	3	—	3.488	4.636	196	280	—
» ημιαστικές	3.518	2.060	1.458	—	—	1.862	1.470	51	135	—
» αγροτικές	4.682	2.840	1.842	—	—	2.589	1.905	51	137	—
ΔΥΤΙΚΗ ΜΑΚΕΔΟΝΙΑ	2.937	1.351	1.584	2	—	1.602	1.262	15	58	—
Περιοχές αστικές	797	418	379	—	—	364	410	6	17	—
» ημιαστικές	515	199	315	1	—	300	197	3	15	—
» αγροτικές	1.625	734	890	1	—	938	655	6	26	—
ΘΕΣΣΑΛΙΑ	8.014	5.568	2.444	2	—	3.561	4.174	49	230	—
Περιοχές αστικές	3.224	2.116	1.107	1	—	1.081	2.017	28	98	—
» ημιαστικές	1.308	944	363	1	—	679	584	3	42	—
» αγροτικές	3.482	2.508	974	—	—	1.801	1.573	18	90	—
ΗΠΕΙΡΟΣ	3.567	2.146	1.420	1	—	1.835	1.593	60	79	—
Περιοχές αστικές	953	588	365	—	—	434	472	22	25	—
» ημιαστικές	459	287	172	—	—	259	185	4	11	—
» αγροτικές	2.155	1.271	883	1	—	1.142	936	34	43	—
ΙΟΝΙΟΙ ΝΗΣΟΙ	2.372	1.747	625	—	—	1.080	1.164	72	56	—
Περιοχές αστικές	545	356	189	—	—	227	286	20	12	—
» ημιαστικές	337	271	66	—	—	127	181	21	8	—
» αγροτικές	1.490	1.120	370	—	—	726	697	31	36	—
ΔΥΤΙΚΗ ΕΛΛΑΣ	7.172	4.501	2.668	3	—	3.448	3.382	163	179	—
Περιοχές αστικές	3.094	1.989	1.102	3	—	1.325	1.633	60	76	—
» ημιαστικές	848	475	373	—	—	430	365	29	24	—
» αγροτικές	3.230	2.037	1.193	—	—	1.693	1.384	74	79	—
ΣΤΕΡΕΑ ΕΛΛΑΣ	6.168	3.386	2.767	15	—	3.100	2.737	144	187	—
Περιοχές αστικές	1.542	759	782	1	—	629	796	59	58	—
» ημιαστικές	2.027	1.175	850	2	—	1.068	850	38	71	—
» αγροτικές	2.599	1.452	1.135	12	—	1.403	1.091	47	58	—
ΠΕΛΟΠΟΝΝΗΣΟΣ	6.820	5.036	1.780	4	—	3.419	3.027	215	159	—
Περιοχές αστικές	1.551	1.313	237	1	—	608	837	76	30	—
» ημιαστικές	1.284	849	434	1	—	682	534	27	41	—
» αγροτικές	3.985	2.874	1.109	2	—	2.129	1.656	112	88	—
ΒΟΡΕΙΟ ΑΙΓΑΙΟ	2.460	1.347	1.113	—	—	1.131	1.197	84	48	—
Περιοχές αστικές	649	487	162	—	—	247	364	29	9	—
» ημιαστικές	445	197	248	—	—	203	207	25	10	—
» αγροτικές	1.366	663	703	—	—	681	626	30	29	—
ΝΟΤΙΟ ΑΙΓΑΙΟ	2.374	1.334	1.040	—	—	1.137	1.113	50	74	—
Περιοχές αστικές	829	387	442	—	—	298	491	21	19	—
» ημιαστικές	603	406	197	—	—	296	270	17	20	—
» αγροτικές	942	541	401	—	—	543	352	12	35	—
ΚΡΗΤΗ	5.324	3.556	1.764	4	—	2.167	2.864	147	146	—
Περιοχές αστικές	1.749	1.148	600	1	—	566	1.093	36	54	—
» ημιαστικές	626	362	264	—	—	251	338	18	19	—
» αγροτικές	2.949	2.046	900	3	—	1.350	1.433	93	73	—
Β' ΕΞΩΤΕΡΙΚΟ	503	75	427	1	—	42	183	32	246	—

Πίνακας 24. Θάνατοι στην Ελλάδα κατά το έτος 2004, κατά τόπο του συμβάντος, αναλόγως του είδους της πιστοποίησής τους και του μέρους όπου ακριβώς συνέβησαν

Σύνολο Ελλάδος κατά περιφέρειες, με διάκριση σε περιοχές αστικές, ημιαστικές και αγροτικές

Περιφέρειες Περιοχές αστικές, ημιαστικές, αγροτικές	Σύνολο θανάτων	Θάνατοι αναλόγως του είδους πιστοποίησης				Θάνατοι αναλόγως του μέρους όπου ακριβώς συνέβησαν				
		Πιστοποιή- θηκαν από θεράποντα ιατρό	Πιστοποιή- θηκαν από άλλο ιατρό ή ιατροδι- καστή	Δεν πιστοποιή- θηκαν από ιατρό	Δε δηλώθηκε πιστο- ποίηση	Ιδιωτική κατοικία	Νοσοκο- μείο ή κλινική	Άλλο ίδρυμα συνοί- κησης	Άλλο μέρος	Δε δηλώθηκε μέρος
Σύνολο	104.942	58.756	46.126	60	—	44.896	53.812	3.451	2.783	—
Περιοχές αστικές	54.777	27.618	27.133	26	—	19.313	31.858	2.355	1.251	—
» ημιαστικές	24.173	14.312	9.849	12	—	12.285	10.556	467	865	—
» αγροτικές	25.992	16.826	9.144	22	—	13.298	11.398	629	667	—
ΑΤΤΙΚΗ	31.166	14.195	16.955	16	—	10.068	18.723	1.826	549	—
Περιοχές αστικές	28.822	12.668	16.140	14	—	9.096	17.508	1.732	486	—
» ημιαστικές	1.777	1.109	667	1	—	715	938	77	47	—
» αγροτικές	567	418	148	1	—	257	277	17	16	—
I. ΠΕΡΙΦΕΡΕΙΑ ΠΡΩΤΕΥΟΥΣΗΣ (Περιοχή αστική)	26.933	11.586	15.333	14	—	8.304	16.495	1.690	444	—
II. ΥΠΟΛΟΙΠΟ ΑΤΤΙΚΗΣ	4.233	2.609	1.622	2	—	1.764	2.228	136	105	—
Περιοχές αστικές	1.889	1.082	807	—	—	792	1.013	42	42	—
» ημιαστικές	1.777	1.109	667	1	—	715	938	77	47	—
» αγροτικές	567	418	148	1	—	257	277	17	16	—
ΑΝΑΤΟΛΙΚΗ ΜΑΚΕΔΟΝΙΑ ΚΑΙ ΘΡΑΚΗ	6.434	3.909	2.524	1	—	3.243	2.866	107	218	—
Περιοχές αστικές	2.554	1.650	903	1	—	1.088	1.315	59	92	—
» ημιαστικές	2.134	1.200	934	—	—	1.143	870	29	92	—
» αγροτικές	1.746	1.059	687	—	—	1.012	681	19	34	—
ΚΕΝΤΡΙΚΗ ΜΑΚΕΔΟΝΙΑ	16.757	8.677	8.077	3	—	7.874	8.014	297	572	—
Περιοχές αστικές	7.798	3.366	4.430	2	—	3.136	4.230	196	236	—
» ημιαστικές	6.056	3.529	2.526	1	—	3.186	2.565	57	248	—
» αγροτικές	2.903	1.782	1.121	—	—	1.552	1.219	44	88	—
ΔΥΤΙΚΗ ΜΑΚΕΔΟΝΙΑ	3.025	1.386	1.637	2	—	1.647	1.295	18	65	—
Περιοχές αστικές	882	459	423	—	—	405	452	4	21	—
» ημιαστικές	727	305	421	1	—	421	280	7	19	—
» αγροτικές	1.416	622	793	1	—	821	563	7	25	—
ΘΕΣΣΑΛΙΑ	8.130	5.630	2.498	2	—	3.618	4.220	52	240	—
Περιοχές αστικές	3.121	2.016	1.105	—	—	1.063	1.940	30	88	—
» ημιαστικές	2.124	1.490	632	2	—	1.112	931	5	76	—
» αγροτικές	2.885	2.124	761	—	—	1.443	1.349	17	76	—
ΗΠΕΙΡΟΣ	3.860	2.298	1.561	1	—	1.934	1.748	83	95	—
Περιοχές αστικές	912	536	376	—	—	392	471	21	28	—
» ημιαστικές	918	487	431	—	—	480	404	12	22	—
» αγροτικές	2.030	1.275	754	1	—	1.062	873	50	45	—
ΙΟΝΙΟΙ ΝΗΣΟΙ	2.618	1.919	699	—	—	1.162	1.294	82	80	—
Περιοχές αστικές	604	381	223	—	—	226	341	19	18	—
» ημιαστικές	461	354	107	—	—	177	243	26	15	—
» αγροτικές	1.553	1.184	369	—	—	759	710	37	47	—
ΔΥΤΙΚΗ ΕΛΛΑΣ	7.964	4.978	2.981	5	—	3.720	3.811	217	216	—
Περιοχές αστικές	3.623	2.347	1.272	4	—	1.529	1.928	81	85	—
» ημιαστικές	1.804	971	833	—	—	941	760	43	60	—
» αγροτικές	2.537	1.660	876	1	—	1.250	1.123	93	71	—
ΣΤΕΡΕΑ ΕΛΛΑΣ	6.692	3.681	2.991	20	—	3.334	2.995	176	187	—
Περιοχές αστικές	1.444	709	734	1	—	591	747	53	53	—
» ημιαστικές	3.018	1.779	1.234	5	—	1.599	1.270	62	87	—
» αγροτικές	2.230	1.193	1.023	14	—	1.144	978	61	47	—
ΠΕΛΟΠΟΝΝΗΣΟΣ	7.697	5.665	2.028	4	—	3.752	3.491	276	178	—
Περιοχές αστικές	1.650	1.435	214	1	—	664	889	66	31	—
» ημιαστικές	2.397	1.552	843	2	—	1.265	997	66	69	—
» αγροτικές	3.650	2.678	971	1	—	1.823	1.605	144	78	—
ΒΟΡΕΙΟ ΑΙΓΑΙΟ	2.494	1.358	1.136	—	—	1.137	1.199	86	72	—
Περιοχές αστικές	743	520	223	—	—	283	418	26	16	—
» ημιαστικές	619	246	373	—	—	282	288	26	23	—
» αγροτικές	1.132	592	540	—	—	572	493	34	33	—
ΝΟΤΙΟ ΑΙΓΑΙΟ	2.498	1.391	1.105	2	—	1.182	1.153	61	102	—
Περιοχές αστικές	876	397	478	1	—	303	511	26	36	—
» ημιαστικές	747	492	255	—	—	377	315	17	38	—
» αγροτικές	875	502	372	1	—	502	327	18	28	—
ΚΡΗΤΗ	5.607	3.669	1.934	4	—	2.225	3.003	170	209	—
Περιοχές αστικές	1.748	1.134	612	2	—	537	1.108	42	61	—
» ημιαστικές	1.391	798	593	—	—	587	695	40	69	—
» αγροτικές	2.468	1.737	729	2	—	1.101	1.200	88	79	—

**Πίνακας 25. Θάνατοι στην Ελλάδα κατά το έτος 2004, κατά
Εσωτερικό κατά περιφέρειες, με διάκριση σε περιοχές**

Ηλικία ⁽¹⁾ του θανόντος	Γενικό σύνολο			Α' Εσωτε	
				Περιοχές	
	Σύνολο	Άρρενες	Θήλεις	Σύνολο	Άρρενες
	ΓΕΝΙΚΟ				
Σύνολο	104.942	55.084	49.858	57.797	29.802
Κάτω του 1 έτους	429	224	205	314	167
1 »	35	22	13	22	13
2 ετών	27	15	12	20	12
3 »	13	7	6	10	5
4 »	19	10	9	13	9
5 – 9 »	74	50	24	53	34
10 – 14 »	75	51	24	39	23
15 – 19 »	272	194	78	146	97
20 – 24 »	552	442	110	324	254
25 – 29 »	603	476	127	393	306
30 – 34 »	638	461	177	416	287
35 – 39 »	807	564	243	501	346
40 – 44 »	1.122	767	355	682	439
45 – 49 »	1.777	1.196	581	1.122	722
50 – 54 »	2.526	1.804	722	1.583	1.093
55 – 59 »	3.831	2.684	1.147	2.433	1.681
60 – 64 »	4.561	3.164	1.397	2.663	1.813
65 – 69 »	8.191	5.339	2.852	4.625	2.972
70 – 74 »	12.818	7.787	5.031	7.050	4.202
75 – 79 »	18.208	9.647	8.561	10.130	5.188
80 – 84 ετών	18.012	8.414	9.598	9.803	4.391
85 ετών και άνω	30.352	11.766	18.586	15.455	5.748
Δε δηλώθηκε ηλικία	—	—	—	—	—
	Α' ΕΣΩΤΕ				
Σύνολο	104.439	54.708	49.731	57.797	29.802
Κάτω του 1 έτους	424	222	202	314	167
1 »	35	22	13	22	13
2 ετών	27	15	12	20	12
3 »	13	7	6	10	5
4 »	19	10	9	13	9
5 – 9 »	73	49	24	53	34
10 – 14 »	72	49	23	39	23
15 – 19 »	265	189	76	146	97
20 – 24 »	523	413	110	324	254
25 – 29 »	583	459	124	393	306
30 – 34 »	609	433	176	416	287
35 – 39 »	787	547	240	501	346
40 – 44 »	1.097	750	347	682	439
45 – 49 »	1.743	1.171	572	1.122	722
50 – 54 »	2.476	1.767	709	1.583	1.093
55 – 59 »	3.781	2.647	1.134	2.433	1.681
60 – 64 »	4.502	3.118	1.384	2.663	1.813
65 – 69 »	8.145	5.305	2.840	4.625	2.972
70 – 74 »	12.780	7.761	5.019	7.050	4.202
75 – 79 »	18.174	9.624	8.550	10.130	5.188
80 – 84 ετών	17.988	8.399	9.589	9.803	4.391
85 ετών και άνω	30.323	11.751	18.572	15.455	5.748
Δε δηλώθηκε ηλικία	—	—	—	—	—

(1) Σε έτη συμπληρωμένα.

τόπο μόνιμης κατοικίας, φύλο και ηλικία του θανόντος
αστικές, ημιαστικές και αγροτικές – Εξωτερικό

ρικó							B' Εξωτερικό		
αστικές	Περιοχές ημιαστικές			Περιοχές αγροτικές			Σύνολο	Άρρενες	Θήλειες
Θήλειες	Σύνολο	Άρρενες	Θήλειες	Σύνολο	Άρρενες	Θήλειες			
ΣΥΝΟΛΟ									
27.995	14.939	8.127	6.812	31.703	16.779	14.924	503	376	127
147	55	32	23	55	23	32	5	2	3
9	3	2	1	10	7	3	—	—	—
8	5	2	3	2	1	1	—	—	—
5	2	1	1	1	1	—	—	—	—
4	4	1	3	2	—	2	—	—	—
19	9	6	3	11	9	2	1	1	—
16	12	9	3	21	17	4	3	2	1
49	51	39	12	68	53	15	7	5	2
70	90	73	17	109	86	23	29	29	—
87	79	64	15	111	89	22	20	17	3
129	91	66	25	102	80	22	29	28	1
155	124	91	33	162	110	52	20	17	3
243	150	116	34	265	195	70	25	17	8
400	251	173	78	370	276	94	34	25	9
490	368	273	95	525	401	124	50	37	13
752	565	415	150	783	551	232	50	37	13
850	680	499	181	1.159	806	353	59	46	13
1.653	1.240	830	410	2.280	1.503	777	46	34	12
2.848	1.865	1.195	670	3.865	2.364	1.501	38	26	12
4.942	2.576	1.404	1.172	5.468	3.032	2.436	34	23	11
5.412	2.525	1.203	1.322	5.660	2.805	2.855	24	15	9
9.707	4.194	1.633	2.561	10.674	4.370	6.304	29	15	14
—	—	—	—	—	—	—	—	—	—
ΡΙΚΟ									
27.995	14.939	8.127	6.812	31.703	16.779	14.924	—	—	—
147	55	32	23	55	23	32	—	—	—
9	3	2	1	10	7	3	—	—	—
8	5	2	3	2	1	1	—	—	—
5	2	1	1	1	1	—	—	—	—
4	4	1	3	2	—	2	—	—	—
19	9	6	3	11	9	2	—	—	—
16	12	9	3	21	17	4	—	—	—
49	51	39	12	68	53	15	—	—	—
70	90	73	17	109	86	23	—	—	—
87	79	64	15	111	89	22	—	—	—
129	91	66	25	102	80	22	—	—	—
155	124	91	33	162	110	52	—	—	—
243	150	116	34	265	195	70	—	—	—
400	251	173	78	370	276	94	—	—	—
490	368	273	95	525	401	124	—	—	—
752	565	415	150	783	551	232	—	—	—
850	680	499	181	1.159	806	353	—	—	—
1.653	1.240	830	410	2.280	1.503	777	—	—	—
2.848	1.865	1.195	670	3.865	2.364	1.501	—	—	—
4.942	2.576	1.404	1.172	5.468	3.032	2.436	—	—	—
5.412	2.525	1.203	1.322	5.660	2.805	2.855	—	—	—
9.707	4.194	1.633	2.561	10.674	4.370	6.304	—	—	—
—	—	—	—	—	—	—	—	—	—

**Πίνακας 25. Θάνατοι στην Ελλάδα κατά το έτος 2004, κατά
Εσωτερικό κατά περιφέρειες, με διάκριση σε περιοχές**

Ηλικία ⁽¹⁾ του θανόντος	Γενικό σύνολο			Α' Εσωτε	
				Περιοχές	
	Σύνολο	Άρρενες	Θήλεις	Σύνολο	Άρρενες
	ΑΤΤΙ				
Σύνολο	34.182	17.479	16.703	31.795	16.146
Κάτω του 1 έτους	171	91	80	161	86
1 »	8	6	2	5	4
2 ετών	5	4	1	5	4
3 »	5	1	4	5	1
4 »	9	4	5	8	4
5 – 9 »	15	9	6	14	8
10 – 14 »	20	14	6	19	13
15 – 19 »	75	53	22	69	50
20 – 24 »	193	153	40	162	129
25 – 29 »	233	180	53	219	169
30 – 34 »	235	166	69	219	154
35 – 39 »	294	203	91	276	188
40 – 44 »	373	249	124	356	236
45 – 49 »	648	400	248	603	368
50 – 54 »	938	628	310	867	569
55 – 59 »	1.454	1.003	451	1.358	934
60 – 64 »	1.513	1.045	468	1.406	965
65 – 69 »	2.680	1.742	938	2.482	1.610
70 – 74 »	4.074	2.394	1.680	3.767	2.188
75 – 79 »	5.823	2.949	2.874	5.447	2.744
80 – 84 ετών	5.881	2.623	3.258	5.481	2.428
85 ετών και άνω	9.535	3.562	5.973	8.866	3.294
Δε δηλώθηκε ηλικία	—	—	—	—	—
	ΑΝΑΤΟΛΙΚΗ ΜΑΚΕΔΟΝΙΑ				
Σύνολο	6.249	3.326	2.923	2.469	1.299
Κάτω του 1 έτους	35	21	14	21	14
1 »	5	1	4	4	1
2 ετών	3	2	1	3	2
3 »	2	1	1	2	1
4 »	3	3	—	2	2
5 – 9 »	11	7	4	9	6
10 – 14 »	7	6	1	3	2
15 – 19 »	13	8	5	5	2
20 – 24 »	30	20	10	19	10
25 – 29 »	35	28	7	20	14
30 – 34 »	45	34	11	21	17
35 – 39 »	38	23	15	18	12
40 – 44 »	65	42	23	26	16
45 – 49 »	108	67	41	49	32
50 – 54 »	142	102	40	65	48
55 – 59 »	254	172	82	113	79
60 – 64 »	284	198	86	121	83
65 – 69 »	626	413	213	244	160
70 – 74 »	972	592	380	360	219
75 – 79 »	1.283	661	622	503	259
80 – 84 ετών	982	473	509	373	171
85 ετών και άνω	1.306	452	854	488	149
Δε δηλώθηκε ηλικία	—	—	—	—	—

(1) Σε έτη συμπληρωμένα.

τόπο μόνιμης κατοικίας, φύλο και ηλικία του θανόντος (συνέχεια)

αστικές, ημιαστικές και αγροτικές – Εξωτερικό

ρικό							B' Εξωτερικό			
αστικές	Περιοχές ημιαστικές			Περιοχές αγροτικές			Σύνολο	Άρρενες	Θήλειες	
Θήλειες	Σύνολο	Άρρενες	Θήλειες	Σύνολο	Άρρενες	Θήλειες				
ΚΗ	15.649	1.783	999	784	604	334	270	—	—	—
75	9	4	5	1	1	—	—	—	—	
1	2	1	1	1	1	—	—	—	—	
1	—	—	—	—	—	—	—	—	—	
4	—	—	—	—	—	—	—	—	—	
4	1	—	1	—	—	—	—	—	—	
6	1	1	—	—	—	—	—	—	—	
6	1	1	—	—	—	—	—	—	—	
19	5	3	2	1	—	1	—	—	—	
33	22	19	3	9	5	4	—	—	—	
50	10	7	3	4	4	—	—	—	—	
65	14	10	4	2	2	—	—	—	—	
88	15	13	2	3	2	1	—	—	—	
120	12	9	3	5	4	1	—	—	—	
235	34	23	11	11	9	2	—	—	—	
298	55	44	11	16	15	1	—	—	—	
424	82	59	23	14	10	4	—	—	—	
441	84	61	23	23	19	4	—	—	—	
872	146	96	50	52	36	16	—	—	—	
1.579	235	158	77	72	48	24	—	—	—	
2.703	287	154	133	89	51	38	—	—	—	
3.053	299	144	155	101	51	50	—	—	—	
5.572	469	192	277	200	76	124	—	—	—	
—	—	—	—	—	—	—	—	—	—	
ΚΑΙ ΘΡΑΚΗ	1.170	1.186	628	558	2.594	1.399	1.195	—	—	—
7	6	3	3	8	4	4	—	—	—	
3	—	—	—	1	—	1	—	—	—	
1	—	—	—	—	—	—	—	—	—	
1	—	—	—	—	—	—	—	—	—	
—	1	1	—	—	—	—	—	—	—	
3	2	1	1	—	—	—	—	—	—	
1	—	—	—	4	4	—	—	—	—	
3	3	3	—	5	3	2	—	—	—	
9	3	3	—	8	7	1	—	—	—	
6	5	5	—	10	9	1	—	—	—	
4	11	6	5	13	11	2	—	—	—	
6	8	5	3	12	6	6	—	—	—	
10	14	11	3	25	15	10	—	—	—	
17	19	12	7	40	23	17	—	—	—	
17	30	20	10	47	34	13	—	—	—	
34	50	30	20	91	63	28	—	—	—	
38	50	38	12	113	77	36	—	—	—	
84	118	82	36	264	171	93	—	—	—	
141	190	115	75	422	258	164	—	—	—	
244	223	104	119	557	298	259	—	—	—	
202	192	96	96	417	206	211	—	—	—	
339	261	93	168	557	210	347	—	—	—	
—	—	—	—	—	—	—	—	—	—	

**Πίνακας 25. Θάνατοι στην Ελλάδα κατά το έτος 2004, κατά
Εσωτερικό κατά περιφέρειες, με διάκριση σε περιοχές**

Ηλικία ⁽¹⁾ του θανόντος	Γενικό σύνολο			Α' Εσωτε	
				Περιοχές	
	Σύνολο	Άρρενες	Θήλεις	Σύνολο	Άρρενες
	ΚΕΝΤΡΙΚΗ				
Σύνολο	16.800	8.934	7.866	8.600	4.516
Κάτω του 1 έτους	59	26	33	39	17
1 »	6	4	2	3	1
2 ετών	2	1	1	1	—
3 »	1	1	—	1	1
4 »	2	1	1	1	1
5 – 9 »	20	13	7	11	7
10 – 14 »	10	8	2	4	2
15 – 19 »	39	27	12	20	11
20 – 24 »	88	73	15	55	45
25 – 29 »	95	73	22	52	43
30 – 34 »	108	84	24	72	54
35 – 39 »	156	111	45	76	51
40 – 44 »	191	118	73	113	68
45 – 49 »	292	203	89	160	112
50 – 54 »	417	287	130	226	163
55 – 59 »	625	434	191	358	242
60 – 64 »	883	601	282	437	294
65 – 69 »	1.607	1.019	588	765	468
70 – 74 »	2.409	1.431	978	1.174	693
75 – 79 »	3.217	1.715	1.502	1.669	865
80 – 84 ετών	2.732	1.247	1.485	1.423	616
85 ετών και άνω	3.841	1.457	2.384	1.940	762
Δε δηλώθηκε ηλικία	—	—	—	—	—
	ΔΥΤΙΚΗ				
Σύνολο	2.937	1.566	1.371	797	419
Κάτω του 1 έτους	10	7	3	4	2
1 »	1	1	—	—	—
2 ετών	1	—	1	1	—
3 »	—	—	—	—	—
4 »	—	—	—	—	—
5 – 9 »	4	3	1	3	2
10 – 14 »	1	—	1	—	—
15 – 19 »	12	8	4	6	3
20 – 24 »	12	8	4	3	3
25 – 29 »	12	9	3	2	1
30 – 34 »	11	7	4	6	3
35 – 39 »	14	7	7	3	1
40 – 44 »	33	23	10	10	5
45 – 49 »	34	24	10	13	9
50 – 54 »	69	57	12	25	20
55 – 59 »	80	46	34	28	17
60 – 64 »	126	90	36	40	28
65 – 69 »	230	149	81	64	40
70 – 74 »	430	265	165	119	78
75 – 79 »	569	309	260	161	86
80 – 84 ετών	502	240	262	131	58
85 ετών και άνω	786	313	473	178	63
Δε δηλώθηκε ηλικία	—	—	—	—	—

(1) Σε έτη συμπληρωμένα.

τόπο μόνιμης κατοικίας, φύλο και ηλικία του θανόντος (συνέχεια)

αστικές, ημιαστικές και αγροτικές – Εξωτερικό

ρικό							B' Εξωτερικό		
αστικές	Περιοχές ημιαστικές			Περιοχές αγροτικές			Σύνολο	Άρρενες	Θήλειες
Θήλειες	Σύνολο	Άρρενες	Θήλειες	Σύνολο	Άρρενες	Θήλειες			
ΜΑΚΕΔΟΝΙΑ									
4.084	3.518	1.934	1.584	4.682	2.484	2.198	—	—	—
22	11	8	3	9	1	8	—	—	—
2	1	1	—	2	2	—	—	—	—
1	—	—	—	1	1	—	—	—	—
—	—	—	—	—	—	—	—	—	—
—	1	—	1	—	—	—	—	—	—
4	4	3	1	5	3	2	—	—	—
2	2	2	—	4	4	—	—	—	—
9	6	4	2	13	12	1	—	—	—
10	16	14	2	17	14	3	—	—	—
9	23	17	6	20	13	7	—	—	—
18	18	15	3	18	15	3	—	—	—
25	37	27	10	43	33	10	—	—	—
45	37	25	12	41	25	16	—	—	—
48	67	43	24	65	48	17	—	—	—
63	80	53	27	111	71	40	—	—	—
116	119	90	29	148	102	46	—	—	—
143	194	142	52	252	165	87	—	—	—
297	352	224	128	490	327	163	—	—	—
481	509	304	205	726	434	292	—	—	—
804	681	374	307	867	476	391	—	—	—
807	548	271	277	761	360	401	—	—	—
1.178	812	317	495	1.089	378	711	—	—	—
—	—	—	—	—	—	—	—	—	—
ΜΑΚΕΔΟΝΙΑ									
378	515	292	223	1.625	855	770	—	—	—
2	2	1	1	4	4	—	—	—	—
—	—	—	—	1	1	—	—	—	—
1	—	—	—	—	—	—	—	—	—
—	—	—	—	—	—	—	—	—	—
1	—	—	—	1	1	—	—	—	—
—	—	—	—	1	—	1	—	—	—
3	2	2	—	4	3	1	—	—	—
—	4	2	2	5	3	2	—	—	—
1	3	2	1	7	6	1	—	—	—
3	2	2	—	3	2	1	—	—	—
2	2	1	1	9	5	4	—	—	—
5	4	3	1	19	15	4	—	—	—
4	4	3	1	17	12	5	—	—	—
5	16	13	3	28	24	4	—	—	—
11	20	13	7	32	16	16	—	—	—
12	22	18	4	64	44	20	—	—	—
24	42	29	13	124	80	44	—	—	—
41	68	41	27	243	146	97	—	—	—
75	99	51	48	309	172	137	—	—	—
73	88	44	44	283	138	145	—	—	—
115	137	67	70	471	183	288	—	—	—
—	—	—	—	—	—	—	—	—	—

**Πίνακας 25. Θάνατοι στην Ελλάδα κατά το έτος 2004, κατά
Εσωτερικό κατά περιφέρειες, με διάκριση σε περιοχές**

Ηλικία ⁽¹⁾ του θανόντος	Γενικό σύνολο			Α' Εσωτε	
	Σύνολο	Άρρενες	Θήλεις	Περιοχές	
				Σύνολο	Άρρενες
					ΘΕΣ
Σύνολο	8.014	4.139	3.875	3.224	1.659
Κάτω του 1 έτους	23	11	12	19	10
1 »	4	3	1	4	3
2 ετών	6	4	2	3	2
3 »	—	—	—	—	—
4 »	2	2	—	2	2
5 – 9 »	4	1	3	3	—
10 – 14 »	9	4	5	6	2
15 – 19 »	26	21	5	11	9
20 – 24 »	30	24	6	16	14
25 – 29 »	29	25	4	18	15
30 – 34 »	35	24	11	19	14
35 – 39 »	48	32	16	27	17
40 – 44 »	76	53	23	36	19
45 – 49 »	135	104	31	71	53
50 – 54 »	154	128	26	75	58
55 – 59 »	266	203	63	136	100
60 – 64 »	374	254	120	176	115
65 – 69 »	635	421	214	276	178
70 – 74 »	1.003	616	387	386	237
75 – 79 »	1.407	731	676	565	288
80 – 84 ετών	1.398	640	758	532	245
85 ετών και άνω	2.350	838	1.512	843	278
Δε δηλώθηκε ηλικία	—	—	—	—	—
					ΗΠΕΙ
Σύνολο	3.567	1.847	1.720	953	505
Κάτω του 1 έτους	6	4	2	5	3
1 »	—	—	—	—	—
2 ετών	—	—	—	—	—
3 »	—	—	—	—	—
4 »	—	—	—	—	—
5 – 9 »	4	2	2	4	2
10 – 14 »	3	1	2	—	—
15 – 19 »	11	8	3	3	3
20 – 24 »	16	13	3	8	5
25 – 29 »	16	13	3	9	7
30 – 34 »	17	9	8	10	4
35 – 39 »	27	19	8	10	7
40 – 44 »	33	22	11	13	6
45 – 49 »	58	40	18	21	11
50 – 54 »	63	51	12	26	22
55 – 59 »	93	68	25	33	25
60 – 64 »	145	105	40	55	38
65 – 69 »	261	174	87	63	49
70 – 74 »	390	247	143	101	67
75 – 79 »	618	337	281	159	90
80 – 84 ετών	667	327	340	166	84
85 ετών και άνω	1.139	407	732	267	82
Δε δηλώθηκε ηλικία	—	—	—	—	—

(1) Σε έτη συμπληρωμένα.

τόπο μόνιμης κατοικίας, φύλο και ηλικία του θανόντος (συνέχεια)

αστικές, ημιαστικές και αγροτικές – Εξωτερικό

ρικό							B' Εξωτερικό		
αστικές	Περιοχές ημιαστικές			Περιοχές αγροτικές			Σύνολο	Άρρενες	Θήλεις
Θήλεις	Σύνολο	Άρρενες	Θήλεις	Σύνολο	Άρρενες	Θήλεις			
ΣΑΛΙΑ									
1.565	1.308	704	604	3.482	1.776	1.706	—	—	—
9	2	—	2	2	1	1	—	—	—
1	—	—	—	—	—	—	—	—	—
1	3	2	1	—	—	—	—	—	—
—	—	—	—	—	—	—	—	—	—
—	—	—	—	—	—	—	—	—	—
3	1	1	—	—	—	—	—	—	—
4	—	—	—	3	2	1	—	—	—
2	6	4	2	9	8	1	—	—	—
2	6	5	1	8	5	3	—	—	—
3	2	2	—	9	8	1	—	—	—
5	6	3	3	10	7	3	—	—	—
10	11	9	2	10	6	4	—	—	—
17	14	14	—	26	20	6	—	—	—
18	21	15	6	43	36	7	—	—	—
17	31	28	3	48	42	6	—	—	—
36	54	42	12	76	61	15	—	—	—
61	54	42	12	144	97	47	—	—	—
98	107	75	32	252	168	84	—	—	—
149	156	99	57	461	280	181	—	—	—
277	236	129	107	606	314	292	—	—	—
287	236	102	134	630	293	337	—	—	—
565	362	132	230	1.145	428	717	—	—	—
—	—	—	—	—	—	—	—	—	—
ΡΟΣ									
448	459	223	236	2.155	1.119	1.036	—	—	—
2	1	1	—	—	—	—	—	—	—
—	—	—	—	—	—	—	—	—	—
—	—	—	—	—	—	—	—	—	—
—	—	—	—	—	—	—	—	—	—
2	—	—	—	—	—	—	—	—	—
—	2	1	1	1	—	1	—	—	—
—	1	—	1	7	5	2	—	—	—
3	1	1	—	7	7	—	—	—	—
2	1	1	—	6	5	1	—	—	—
6	3	2	1	4	3	1	—	—	—
3	3	3	—	14	9	5	—	—	—
7	4	4	—	16	12	4	—	—	—
10	8	5	3	29	24	5	—	—	—
4	5	3	2	32	26	6	—	—	—
8	18	13	5	42	30	12	—	—	—
17	24	17	7	66	50	16	—	—	—
14	46	30	16	152	95	57	—	—	—
34	44	29	15	245	151	94	—	—	—
69	76	37	39	383	210	173	—	—	—
82	67	24	43	434	219	215	—	—	—
185	155	52	103	717	273	444	—	—	—
—	—	—	—	—	—	—	—	—	—

**Πίνακας 25. Θάνατοι στην Ελλάδα κατά το έτος 2004, κατά
Εσωτερικό κατά περιφέρειες, με διάκριση σε περιοχές**

Ηλικία (1) του θανόντος	Γενικό σύνολο			Α' Εσωτε	
				Περιοχές	
	Σύνολο	Άρρενες	Θήλεις	Σύνολο	Άρρενες
ΙΟΝΙΟΙ					
Σύνολο	2.372	1.194	1.178	545	266
Κάτω του 1 έτους	5	1	4	2	1
1 »	3	1	2	1	—
2 ετών	—	—	—	—	—
3 »	—	—	—	—	—
4 »	2	—	2	—	—
5 – 9 »	3	2	1	—	—
10 – 14 »	1	1	—	—	—
15 – 19 »	5	4	1	1	—
20 – 24 »	11	9	2	2	2
25 – 29 »	8	5	3	3	1
30 – 34 »	18	11	7	4	1
35 – 39 »	20	17	3	9	7
40 – 44 »	23	16	7	7	5
45 – 49 »	19	10	9	7	2
50 – 54 »	49	37	12	15	12
55 – 59 »	61	39	22	21	13
60 – 64 »	70	46	24	23	14
65 – 69 »	134	78	56	40	22
70 – 74 »	253	163	90	61	39
75 – 79 »	416	226	190	102	48
80 – 84 ετών	480	224	256	99	38
85 ετών και άνω	791	304	487	148	61
Δε δηλώθηκε ηλικία	—	—	—	—	—
ΔΥΤΙΚΗ					
Σύνολο	7.172	3.779	3.393	3.094	1.610
Κάτω του 1 έτους	45	23	22	32	17
1 »	2	1	1	1	1
2 ετών	—	—	—	—	—
3 »	1	1	—	1	1
4 »	—	—	—	—	—
5 – 9 »	7	7	—	6	6
10 – 14 »	7	6	1	2	1
15 – 19 »	20	14	6	7	5
20 – 24 »	34	29	5	21	17
25 – 29 »	30	20	10	21	14
30 – 34 »	28	18	10	14	7
35 – 39 »	43	29	14	26	18
40 – 44 »	83	63	20	45	31
45 – 49 »	118	83	35	63	39
50 – 54 »	157	117	40	88	62
55 – 59 »	217	152	65	114	78
60 – 64 »	261	192	69	122	89
65 – 69 »	461	316	145	210	141
70 – 74 »	847	548	299	368	239
75 – 79 »	1.190	643	547	533	279
80 – 84 ετών	1.245	584	661	521	238
85 ετών και άνω	2.376	933	1.443	899	327
Δε δηλώθηκε ηλικία	—	—	—	—	—

(1) Σε έτη συμπληρωμένα.

τόπο μόνιμης κατοικίας, φύλο και ηλικία του θανόντος (συνέχεια)

αστικές, ημιαστικές και αγροτικές – Εξωτερικό

ρικό							B' Εξωτερικό		
αστικές	Περιοχές ημιαστικές			Περιοχές αγροτικές			Σύνολο	Άρρενες	Θήλειες
Θήλειες	Σύνολο	Άρρενες	Θήλειες	Σύνολο	Άρρενες	Θήλειες			
ΝΗΣΟΙ									
279	337	156	181	1.490	772	718	—	—	—
1	—	—	—	3	—	3	—	—	—
1	—	—	—	2	1	1	—	—	—
—	—	—	—	—	—	—	—	—	—
—	—	—	—	—	—	—	—	—	—
—	—	—	—	2	—	2	—	—	—
—	1	—	1	2	2	—	—	—	—
—	—	—	—	1	1	—	—	—	—
1	2	2	—	2	2	—	—	—	—
—	2	1	1	7	6	1	—	—	—
2	1	1	—	4	3	1	—	—	—
3	3	2	1	11	8	3	—	—	—
2	1	1	—	10	9	1	—	—	—
2	2	2	—	14	9	5	—	—	—
5	4	3	1	8	5	3	—	—	—
3	8	7	1	26	18	8	—	—	—
8	6	5	1	34	21	13	—	—	—
9	3	3	—	44	29	15	—	—	—
18	12	7	5	82	49	33	—	—	—
22	34	24	10	158	100	58	—	—	—
54	58	31	27	256	147	109	—	—	—
61	79	34	45	302	152	150	—	—	—
87	121	33	88	522	210	312	—	—	—
—	—	—	—	—	—	—	—	—	—
ΕΛΛΑΣ									
1.484	848	463	385	3.230	1.706	1.524	—	—	—
15	7	4	3	6	2	4	—	—	—
—	—	—	—	1	—	1	—	—	—
—	—	—	—	—	—	—	—	—	—
—	—	—	—	—	—	—	—	—	—
—	—	—	—	1	1	—	—	—	—
1	2	2	—	3	3	—	—	—	—
2	7	6	1	6	3	3	—	—	—
4	2	2	—	11	10	1	—	—	—
7	3	2	1	6	4	2	—	—	—
7	7	5	2	7	6	1	—	—	—
8	8	8	—	9	3	6	—	—	—
14	13	9	4	25	23	2	—	—	—
24	12	11	1	43	33	10	—	—	—
26	16	13	3	53	42	11	—	—	—
36	23	19	4	80	55	25	—	—	—
33	28	19	9	111	84	27	—	—	—
69	61	44	17	190	131	59	—	—	—
129	102	75	27	377	234	143	—	—	—
254	148	79	69	509	285	224	—	—	—
283	137	63	74	587	283	304	—	—	—
572	272	102	170	1.205	504	701	—	—	—
—	—	—	—	—	—	—	—	—	—

**Πίνακας 25. Θάνατοι στην Ελλάδα κατά το έτος 2004, κατά
Εσωτερικό κατά περιφέρειες, με διάκριση σε περιοχές**

Ηλικία (1) του θανόντος	Γενικό σύνολο			Α' Εσωτε		
				Περιοχές		
	Σύνολο	Άρρενες	Θήλεις	Σύνολο	Άρρενες	
	ΣΤΕΡΕΑ					
Σύνολο	6.168	3.367	2.801	1.542	857	
Κάτω του 1 έτους	14	8	6	5	3	
1 »	2	2	—	1	1	
2 ετών	3	1	2	2	1	
3 »	—	—	—	—	—	
4 »	1	—	1	—	—	
5 – 9 »	—	—	—	—	—	
10 – 14 »	4	2	2	1	—	
15 – 19 »	16	10	6	10	6	
20 – 24 »	38	31	7	10	9	
25 – 29 »	29	26	3	9	8	
30 – 34 »	20	15	5	8	5	
35 – 39 »	46	34	12	18	16	
40 – 44 »	67	49	18	29	19	
45 – 49 »	110	86	24	38	29	
50 – 54 »	132	103	29	50	36	
55 – 59 »	177	136	41	64	45	
60 – 64 »	256	182	74	85	60	
65 – 69 »	471	319	152	143	86	
70 – 74 »	688	428	260	169	98	
75 – 79 »	977	565	412	241	137	
80 – 84 ετών	1.090	530	560	244	124	
85 ετών και άνω	2.027	840	1.187	415	174	
Δε δηλώθηκε ηλικία	—	—	—	—	—	
	ΠΕΛΟΠΟΝ					
Σύνολο	6.820	3.655	3.165	1.551	815	
Κάτω του 1 έτους	19	12	7	6	6	
1 »	2	2	—	1	1	
2 ετών	2	1	1	2	1	
3 »	1	1	—	—	—	
4 »	—	—	—	—	—	
5 – 9 »	2	2	—	1	1	
10 – 14 »	1	1	—	1	1	
15 – 19 »	20	17	3	5	4	
20 – 24 »	23	15	8	9	5	
25 – 29 »	37	31	6	11	9	
30 – 34 »	30	20	10	14	8	
35 – 39 »	32	19	13	10	6	
40 – 44 »	64	45	19	16	10	
45 – 49 »	72	53	19	25	17	
50 – 54 »	134	95	39	49	35	
55 – 59 »	194	144	50	65	49	
60 – 64 »	230	161	69	59	42	
65 – 69 »	423	275	148	110	70	
70 – 74 »	716	463	253	179	114	
75 – 79 »	1.066	584	482	243	127	
80 – 84 ετών	1.156	579	577	260	118	
85 ετών και άνω	2.596	1.135	1.461	485	191	
Δε δηλώθηκε ηλικία	—	—	—	—	—	

(1) Σε έτη συμπληρωμένα.

τόπο μόνιμης κατοικίας, φύλο και ηλικία του θανόντος (συνέχεια)

αστικές, ημιαστικές και αγροτικές – Εξωτερικό

ρικό							B' Εξωτερικό		
αστικές	Περιοχές ημιαστικές			Περιοχές αγροτικές			Σύνολο	Άρρενες	Θήλειες
Θήλειες	Σύνολο	Άρρενες	Θήλειες	Σύνολο	Άρρενες	Θήλειες			
ΕΛΛΑΣ									
685	2.027	1.116	911	2.599	1.394	1.205	—	—	—
2	5	4	1	4	1	3	—	—	—
—	—	—	—	1	1	—	—	—	—
1	1	—	1	—	—	—	—	—	—
—	—	—	—	—	—	—	—	—	—
—	1	—	1	—	—	—	—	—	—
—	—	—	—	—	—	—	—	—	—
1	2	1	1	1	1	—	—	—	—
4	3	1	2	3	3	—	—	—	—
1	18	14	4	10	8	2	—	—	—
1	11	10	1	9	8	1	—	—	—
3	8	7	1	4	3	1	—	—	—
2	22	14	8	6	4	2	—	—	—
10	17	14	3	21	16	5	—	—	—
9	44	34	10	28	23	5	—	—	—
14	47	39	8	35	28	7	—	—	—
19	62	52	10	51	39	12	—	—	—
25	89	63	26	82	59	23	—	—	—
57	168	123	45	160	110	50	—	—	—
71	218	146	72	301	184	117	—	—	—
104	308	176	132	428	252	176	—	—	—
120	364	171	193	482	235	247	—	—	—
241	639	247	392	973	419	554	—	—	—
—	—	—	—	—	—	—	—	—	—
ΝΗΣΟΣ									
736	1.284	717	567	3.985	2.123	1.862	—	—	—
—	4	2	2	9	4	5	—	—	—
—	—	—	—	1	1	—	—	—	—
1	—	—	—	—	—	—	—	—	—
—	1	1	—	—	—	—	—	—	—
—	—	—	—	—	—	—	—	—	—
—	—	—	—	1	1	—	—	—	—
—	—	—	—	—	—	—	—	—	—
1	9	8	1	6	5	1	—	—	—
4	6	4	2	8	6	2	—	—	—
2	10	9	1	16	13	3	—	—	—
6	7	4	3	9	8	1	—	—	—
4	5	3	2	17	10	7	—	—	—
6	13	11	2	35	24	11	—	—	—
8	16	11	5	31	25	6	—	—	—
14	37	23	14	48	37	11	—	—	—
16	52	38	14	77	57	20	—	—	—
17	64	47	17	107	72	35	—	—	—
40	98	62	36	215	143	72	—	—	—
65	153	99	54	384	250	134	—	—	—
116	212	116	96	611	341	270	—	—	—
142	212	114	98	684	347	337	—	—	—
294	385	165	220	1.726	779	947	—	—	—
—	—	—	—	—	—	—	—	—	—

**Πίνακας 25. Θάνατοι στην Ελλάδα κατά το έτος 2004, κατά
Εσωτερικό κατά περιφέρειες, με διάκριση σε περιοχές**

Ηλικία (1) του θανόντος	Γενικό σύνολο			Α' Εσωτε	
				Περιοχές	
	Σύνολο	Άρρενες	Θήλεις	Σύνολο	Άρρενες
	ΒΟΡΕΙΟ				
Σύνολο	2.460	1.280	1.180	649	329
Κάτω του 1 έτους	9	5	4	6	3
1 »	—	—	—	—	—
2 ετών	1	—	1	—	—
3 »	1	1	—	—	—
4 »	—	—	—	—	—
5 – 9 »	1	1	—	1	1
10 – 14 »	2	2	—	—	—
15 – 19 »	5	5	—	—	—
20 – 24 »	9	7	2	5	4
25 – 29 »	10	8	2	4	4
30 – 34 »	6	4	2	—	—
35 – 39 »	13	9	4	6	4
40 – 44 »	10	6	4	—	—
45 – 49 »	28	19	9	13	8
50 – 54 »	38	29	9	11	8
55 – 59 »	69	49	20	18	11
60 – 64 »	75	50	25	17	9
65 – 69 »	150	92	58	51	30
70 – 74 »	243	159	84	80	53
75 – 79 »	444	261	183	113	55
80 – 84 ετών	457	228	229	117	58
85 ετών και άνω	889	345	544	207	81
Δε δηλώθηκε ηλικία	—	—	—	—	—
	ΝΟΤΙΟ				
Σύνολο	2.374	1.289	1.085	829	440
Κάτω του 1 έτους	12	5	7	7	2
1 »	—	—	—	—	—
2 ετών	—	—	—	—	—
3 »	1	—	1	—	—
4 »	—	—	—	—	—
5 – 9 »	1	1	—	1	1
10 – 14 »	1	1	—	1	1
15 – 19 »	5	3	2	2	1
20 – 24 »	11	9	2	4	3
25 – 29 »	14	12	2	8	7
30 – 34 »	20	14	6	12	8
35 – 39 »	21	16	5	9	7
40 – 44 »	28	25	3	7	6
45 – 49 »	37	25	12	16	10
50 – 54 »	62	48	14	28	22
55 – 59 »	119	81	38	51	37
60 – 64 »	103	67	36	36	22
65 – 69 »	159	101	58	58	41
70 – 74 »	222	138	84	86	54
75 – 79 »	338	194	144	117	58
80 – 84 ετών	420	219	201	145	69
85 ετών και άνω	800	330	470	241	91
Δε δηλώθηκε ηλικία	—	—	—	—	—

(1) Σε έτη συμπληρωμένα.

τόπο μόνιμης κατοικίας, φύλο και ηλικία του θανόντος (συνέχεια)

αστικές, ημιαστικές και αγροτικές – Εξωτερικό

ρικό							B' Εξωτερικό		
αστικές	Περιοχές ημιαστικές			Περιοχές αγροτικές			Σύνολο	Άρρενες	Θήλεις
Θήλεις	Σύνολο	Άρρενες	Θήλεις	Σύνολο	Άρρενες	Θήλεις			
ΑΙΓΑΙΟ									
320	445	224	221	1.366	727	639	—	—	—
3	1	1	—	2	1	1	—	—	—
—	—	—	—	—	—	—	—	—	—
—	1	—	1	—	—	—	—	—	—
—	—	—	—	1	1	—	—	—	—
—	—	—	—	—	—	—	—	—	—
—	1	1	—	1	1	—	—	—	—
—	2	2	—	3	3	—	—	—	—
1	1	—	1	3	3	—	—	—	—
—	2	2	—	4	2	2	—	—	—
—	3	2	1	3	2	1	—	—	—
2	3	1	2	4	4	—	—	—	—
—	5	3	2	5	3	2	—	—	—
5	4	2	2	11	9	2	—	—	—
3	8	5	3	19	16	3	—	—	—
7	20	15	5	31	23	8	—	—	—
8	8	5	3	50	36	14	—	—	—
21	20	11	9	79	51	28	—	—	—
27	31	23	8	132	83	49	—	—	—
58	75	49	26	256	157	99	—	—	—
59	85	38	47	255	132	123	—	—	—
126	175	64	111	507	200	307	—	—	—
—	—	—	—	—	—	—	—	—	—
ΑΙΓΑΙΟ									
389	603	328	275	942	521	421	—	—	—
5	4	2	2	1	1	—	—	—	—
—	—	—	—	—	—	—	—	—	—
—	—	—	—	—	—	—	—	—	—
—	1	—	1	—	—	—	—	—	—
—	—	—	—	—	—	—	—	—	—
—	—	—	—	—	—	—	—	—	—
1	2	2	—	1	—	1	—	—	—
1	3	2	1	4	4	—	—	—	—
1	3	2	1	3	3	—	—	—	—
4	6	5	1	2	1	1	—	—	—
2	5	3	2	7	6	1	—	—	—
1	9	7	2	12	12	—	—	—	—
6	10	7	3	11	8	3	—	—	—
6	15	11	4	19	15	4	—	—	—
14	35	23	12	33	21	12	—	—	—
14	31	23	8	36	22	14	—	—	—
17	46	28	18	55	32	23	—	—	—
32	55	37	18	81	47	34	—	—	—
59	84	59	25	137	77	60	—	—	—
76	108	51	57	167	99	68	—	—	—
150	186	66	120	373	173	200	—	—	—
—	—	—	—	—	—	—	—	—	—

**Πίνακας 25. Θάνατοι στην Ελλάδα κατά το έτος 2004, κατά
Εσωτερικό κατά περιφέρειες, με διάκριση σε περιοχές**

Ηλικία ⁽¹⁾ του θανόντος	Γενικό σύνολο			Α' Εσωτε	
				Περιοχές	
	Σύνολο	Άρρενες	Θήλεις	Σύνολο	Άρρενες
					ΚΡΗ
Σύνολο	5.324	2.853	2.471	1.749	941
Κάτω του 1 έτους	16	8	8	7	3
1 »	2	1	1	2	1
2 ετών	4	2	2	3	2
3 »	1	1	—	1	1
4 »	—	—	—	—	—
5 – 9 »	1	1	—	—	—
10 – 14 »	6	3	3	2	1
15 – 19 »	18	11	7	7	3
20 – 24 »	28	22	6	10	8
25 – 29 »	35	29	6	17	14
30 – 34 »	36	27	9	17	12
35 – 39 »	35	28	7	13	12
40 – 44 »	51	39	12	24	18
45 – 49 »	84	57	27	43	32
50 – 54 »	121	85	36	58	38
55 – 59 »	172	120	52	74	51
60 – 64 »	182	127	55	86	54
65 – 69 »	308	206	102	119	77
70 – 74 »	533	317	216	200	123
75 – 79 »	826	449	377	277	152
80 – 84 ετών	978	485	493	311	144
85 ετών και άνω	1.887	835	1.052	478	195
Δε δηλώθηκε ηλικία	—	—	—	—	—

(1) Σε έτη συμπληρωμένα.

τόπο μόνιμης κατοικίας, φύλο και ηλικία του θανόντος (συνέχεια)

αστικές, ημιαστικές και αγροτικές – Εξωτερικό

ρικό							B' Εξωτερικό		
αστικές	Περιοχές ημιαστικές			Περιοχές αγροτικές			Σύνολο	Άρρενες	Θήλεις
Θήλεις	Σύνολο	Άρρενες	Θήλεις	Σύνολο	Άρρενες	Θήλεις			
ΤΗ									
808	626	343	283	2.949	1.569	1.380	—	—	—
4	3	2	1	6	3	3	—	—	—
1	—	—	—	—	—	—	—	—	—
1	—	—	—	1	—	1	—	—	—
—	—	—	—	—	—	—	—	—	—
—	—	—	—	—	—	—	—	—	—
—	—	—	—	1	1	—	—	—	—
1	2	1	1	2	1	1	—	—	—
4	3	2	1	8	6	2	—	—	—
2	6	6	—	12	8	4	—	—	—
3	5	4	1	13	11	2	—	—	—
5	3	3	—	16	12	4	—	—	—
1	4	3	1	18	13	5	—	—	—
6	6	4	2	21	17	4	—	—	—
11	8	4	4	33	21	12	—	—	—
20	20	14	6	43	33	10	—	—	—
23	24	16	8	74	53	21	—	—	—
32	29	21	8	67	52	15	—	—	—
42	24	19	5	165	110	55	—	—	—
77	70	45	25	263	149	114	—	—	—
125	89	45	44	460	252	208	—	—	—
167	110	51	59	557	290	267	—	—	—
283	220	103	117	1.189	537	652	—	—	—
—	—	—	—	—	—	—	—	—	—

Πίνακας 26. Θάνατοι στην Ελλάδα κατά το έτος 2004, κατά τόπο μόνιμης κατοικίας, φύλο, ηλικία και οικογενειακή κατάσταση του θανόντος

Εσωτερικό κατά περιοχές αστικές, ημιαστικές και αγροτικές – Εξωτερικό

Ηλικία (1) του θανόντος	Σύνολο θανόντων	Άρρενες						Θήλειες					
		Σύνολο	Άγαμοι	Εγγαμοι	Χήροι	Δια- ζευγ- μένοι	Δε δηλώ- θηκε κατά- σταση	Σύνολο	Άγαμες	Εγγα- μες	Χήρες	Δια- ζευγ- μένες	Δε δηλώ- θηκε κατά- σταση
Α' ΕΣΩΤΕΡΙΚΟ													
Σύνολο	104.439	54.708	5.189	37.615	10.792	1.112	—	49.731	4.148	13.450	31.138	995	—
Κάτω των 15 ετών	663	374	374	—	—	—	—	289	289	—	—	—	—
15–19 »	265	189	189	—	—	—	—	76	76	—	—	—	—
20–24 »	523	413	403	5	4	1	—	110	97	8	5	—	—
25–29 »	583	459	395	57	4	3	—	124	85	32	7	—	—
30–34 »	609	433	287	121	8	17	—	176	61	89	18	8	—
35–39 »	787	547	266	253	6	22	—	240	66	149	10	15	—
40–44 »	1.097	750	267	420	11	52	—	347	74	237	12	24	—
45–49 »	1.743	1.171	270	802	24	75	—	572	88	387	37	60	—
50–54 »	2.476	1.767	295	1.335	25	112	—	709	105	479	70	55	—
55–59 »	3.781	2.647	325	2.069	93	160	—	1.134	175	774	140	45	—
60–64 »	4.502	3.118	226	2.617	141	134	—	1.384	159	885	288	52	—
65–69 »	8.145	5.305	325	4.461	364	155	—	2.840	246	1.662	849	83	—
70–74 »	12.780	7.761	416	6.332	867	146	—	5.019	441	2.295	2.168	115	—
75–79 »	18.174	9.624	442	7.384	1.699	99	—	8.550	653	2.840	4.870	187	—
80–84 ετών	17.988	8.399	341	5.796	2.176	86	—	9.589	582	1.948	6.898	161	—
85 ετών και άνω ..	30.323	11.751	368	5.963	5.370	50	—	18.572	951	1.665	15.766	190	—
Δε δηλώθηκε ηλικία	—	—	—	—	—	—	—	—	—	—	—	—	—
ΠΕΡΙΟΧΕΣ ΑΣΤΙΚΕΣ													
Σύνολο	57.797	29.802	3.192	20.360	5.422	828	—	27.995	2.731	7.160	17.290	814	—
Κάτω των 15 ετών	471	263	263	—	—	—	—	208	208	—	—	—	—
15–19 »	146	97	97	—	—	—	—	49	49	—	—	—	—
20–24 »	324	254	245	4	4	1	—	70	61	7	2	—	—
25–29 »	393	306	265	37	3	1	—	87	62	20	5	—	—
30–34 »	416	287	187	83	6	11	—	129	51	60	12	6	—
35–39 »	501	346	169	156	6	15	—	155	40	96	7	12	—
40–44 »	682	439	168	226	6	39	—	243	60	158	6	19	—
45–49 »	1.122	722	161	486	15	60	—	400	64	262	24	50	—
50–54 »	1.583	1.093	169	823	18	83	—	490	66	326	50	48	—
55–59 »	2.433	1.681	199	1.310	58	114	—	752	122	495	95	40	—
60–64 »	2.663	1.813	135	1.490	93	95	—	850	99	525	183	43	—
65–69 »	4.625	2.972	200	2.451	204	117	—	1.653	144	920	521	68	—
70–74 »	7.050	4.202	248	3.352	489	113	—	2.848	267	1.204	1.283	94	—
75–79 »	10.130	5.188	258	3.932	924	74	—	4.942	421	1.462	2.910	149	—
80–84 ετών	9.803	4.391	202	3.017	1.099	73	—	5.412	392	918	3.974	128	—
85 ετών και άνω ..	15.455	5.748	226	2.993	2.497	32	—	9.707	625	707	8.218	157	—
Δε δηλώθηκε ηλικία	—	—	—	—	—	—	—	—	—	—	—	—	—
<i>Από τις οποίες, Περιφέρεια Πρωτευούσης</i>													
Σύνολο	29.721	14.994	1.706	9.869	2.877	542	—	14.727	1.485	3.495	9.176	571	—
Κάτω των 15 ετών	183	102	102	—	—	—	—	81	81	—	—	—	—
15–19 »	53	37	37	—	—	—	—	16	16	—	—	—	—
20–24 »	139	109	104	2	2	1	—	30	29	1	—	—	—
25–29 »	195	150	141	7	1	1	—	45	35	7	3	—	—
30–34 »	203	142	98	35	2	7	—	61	28	26	3	4	—
35–39 »	246	174	96	67	5	6	—	72	21	39	4	8	—
40–44 »	329	214	89	101	3	21	—	115	32	70	3	10	—
45–49 »	550	329	86	209	5	29	—	221	42	134	10	35	—
50–54 »	801	517	92	364	11	50	—	284	44	176	30	34	—
55–59 »	1.255	860	118	626	38	78	—	395	71	253	49	22	—
60–64 »	1.304	895	84	696	49	66	—	409	50	240	85	34	—
65–69 »	2.277	1.462	111	1.166	112	73	—	815	67	437	263	48	—
70–74 »	3.486	2.014	145	1.545	251	73	—	1.472	146	590	671	65	—
75–79 »	5.091	2.565	144	1.889	477	55	—	2.526	220	705	1.499	102	—
80–84 ετών	5.166	2.294	113	1.533	592	56	—	2.872	223	466	2.087	96	—
85 ετών και άνω ..	8.443	3.130	146	1.629	1.329	26	—	5.313	380	351	4.469	113	—
Δε δηλώθηκε ηλικία	—	—	—	—	—	—	—	—	—	—	—	—	—

(1) Σε έτη συμπληρωμένα.

Πίνακας 26. Θάνατοι στην Ελλάδα κατά το έτος 2004, κατά τόπο μόνιμης κατοικίας, φύλο, ηλικία και οικογενειακή κατάσταση του θανόντος (συνέχεια)

Εσωτερικό κατά περιοχές αστικές, ημιαστικές και αγροτικές – Εξωτερικό

Ηλικία (1) του θανόντος	Σύνολο θανόντων	Άρρενες						Θήλειες					
		Σύνολο	Άγαμοι	Εγγαμοι	Χήροι	Δια- ζευγ- μένοι	Δε δηλώ- θηκε κατά- σταση	Σύνολο	Άγαμες	Εγγα- μες	Χήρες	Δια- ζευγ- μένες	Δε δηλώ- θηκε κατά- σταση
ΠΕΡΙΟΧΕΣ ΗΜΙΑΣΤΙΚΕΣ													
Σύνολο	14.939	8.127	748	5.740	1.518	121	—	6.812	499	1.938	4.307	68	—
Κάτω των 15 ετών	90	53	53	—	—	—	—	37	37	—	—	—	—
15–19 »	51	39	39	—	—	—	—	12	12	—	—	—	—
20–24 »	90	73	72	1	—	—	—	17	14	1	2	—	—
25–29 »	79	64	56	7	1	—	—	15	11	4	—	—	—
30–34 »	91	66	46	18	1	1	—	25	5	17	3	—	—
35–39 »	124	91	41	45	—	5	—	33	9	22	2	—	—
40–44 »	150	116	35	74	1	6	—	34	5	27	2	—	—
45–49 »	251	173	35	131	2	5	—	78	10	56	6	6	—
50–54 »	368	273	42	214	4	13	—	95	18	66	9	2	—
55–59 »	565	415	41	337	16	21	—	150	20	104	23	3	—
60–64 »	680	499	38	429	16	16	—	181	23	116	40	2	—
65–69 »	1.240	830	40	710	63	17	—	410	38	261	104	7	—
70–74 »	1.865	1.195	65	1.001	114	15	—	670	55	307	302	6	—
75–79 »	2.576	1.404	58	1.084	251	11	—	1.172	78	424	653	17	—
80–84 ετών	2.525	1.203	44	843	311	5	—	1.322	68	279	960	15	—
85 ετών και άνω ..	4.194	1.633	43	846	738	6	—	2.561	96	254	2.201	10	—
Δε δηλώθηκε ηλικία	—	—	—	—	—	—	—	—	—	—	—	—	—
ΠΕΡΙΟΧΕΣ ΑΓΡΟΤΙΚΕΣ													
Σύνολο	31.703	16.779	1.249	11.515	3.852	163	—	14.924	918	4.352	9.541	113	—
Κάτω των 15 ετών	102	58	58	—	—	—	—	44	44	—	—	—	—
15–19 »	68	53	53	—	—	—	—	15	15	—	—	—	—
20–24 »	109	86	86	—	—	—	—	23	22	—	1	—	—
25–29 »	111	89	74	13	—	2	—	22	12	8	2	—	—
30–34 »	102	80	54	20	1	5	—	22	5	12	3	2	—
35–39 »	162	110	56	52	—	2	—	52	17	31	1	3	—
40–44 »	265	195	64	120	4	7	—	70	9	52	4	5	—
45–49 »	370	276	74	185	7	10	—	94	14	69	7	4	—
50–54 »	525	401	84	298	3	16	—	124	21	87	11	5	—
55–59 »	783	551	85	422	19	25	—	232	33	175	22	2	—
60–64 »	1.159	806	53	698	32	23	—	353	37	244	65	7	—
65–69 »	2.280	1.503	85	1.300	97	21	—	777	64	481	224	8	—
70–74 »	3.865	2.364	103	1.979	264	18	—	1.501	119	784	583	15	—
75–79 »	5.468	3.032	126	2.368	524	14	—	2.436	154	954	1.307	21	—
80–84 ετών	5.660	2.805	95	1.936	766	8	—	2.855	122	751	1.964	18	—
85 ετών και άνω ..	10.674	4.370	99	2.124	2.135	12	—	6.304	230	704	5.347	23	—
Δε δηλώθηκε ηλικία	—	—	—	—	—	—	—	—	—	—	—	—	—
Β' ΕΞΩΤΕΡΙΚΟ													
Σύνολο	503	376	185	104	76	11	—	127	33	47	40	7	—
Κάτω των 15 ετών	9	5	5	—	—	—	—	4	4	—	—	—	—
15–19 »	7	5	5	—	—	—	—	2	2	—	—	—	—
20–24 »	29	29	29	—	—	—	—	—	—	—	—	—	—
25–29 »	20	17	15	2	—	—	—	3	2	—	1	—	—
30–34 »	29	28	26	1	1	—	—	1	1	—	—	—	—
35–39 »	20	17	11	2	4	—	—	3	—	2	1	—	—
40–44 »	25	17	14	3	—	—	—	8	5	3	—	—	—
45–49 »	34	25	15	8	1	1	—	9	2	7	—	—	—
50–54 »	50	37	18	11	6	2	—	13	8	3	1	1	—
55–59 »	50	37	17	13	6	1	—	13	2	8	3	—	—
60–64 »	59	46	13	21	10	2	—	13	2	7	1	3	—
65–69 »	46	34	11	13	8	2	—	12	2	4	4	2	—
70–74 »	38	26	3	11	12	—	—	12	2	7	2	1	—
75–79 »	34	23	2	11	7	3	—	11	1	2	8	—	—
80–84 ετών	24	15	1	2	12	—	—	9	—	2	7	—	—
85 ετών και άνω ..	29	15	—	6	9	—	—	14	—	2	12	—	—
Δε δηλώθηκε ηλικία	—	—	—	—	—	—	—	—	—	—	—	—	—

(1) Σε έτη συμπληρωμένα.

Πίνακας 27. Θάνατοι στην Ελλάδα κατά το έτος 2004, κατά τόπο μόνιμης κατοικίας

α) Εσωτερικό κατά περιφέρειες – Εξωτερικό*

Κω- δι- κός	Αιτίες θανάτου	Γενικό σύνολο			Α' Εσω		
					Σύνολο		
		Σύνολο	Άρρενες	Θήλεις	Σύνολο	Άρρενες	Θήλεις
	Σύνολο	104.942	55.084	49.858	104.439	54.708	49.731
01	Εντερικές λοιμώξεις	—	—	—	—	—	—
02	Φυματίωση	75	55	20	74	54	20
03	Άλλα μικροβιακά νοσήματα	421	186	235	421	186	235
04	Ιογενή νοσήματα	112	70	42	112	70	42
05	Ρικκετσιώσεις και άλλα νοσήματα που μεταδίδονται με αρθρόποδα	1	—	1	1	—	1
06	Αφροδίσια νοσήματα	—	—	—	—	—	—
07	Άλλα λοιμώδη και παρασιτικά νοσήματα και όψιμα αποτελέσματα λοιμωδών και παρασιτικών νοσημάτων	42	31	11	42	31	11
08	Κακοήθη νεοπλάσματα του χείλους, της στοματικής κοιλότητας και του φάρυγγα	269	183	86	268	182	86
09	Κακοήθη νεοπλάσματα των οργάνων του πεπτικού συστήματος και του περιτοναίου	7.241	4.240	3.001	7.228	4.232	2.996
10	Κακοήθη νεοπλάσματα των οργάνων του αναπνευστικού συστήματος και των ενδοθωρακικών οργάνων	6.389	5.413	976	6.376	5.400	976
11	Κακοήθη νεοπλάσματα των οστών, του συνδετικού ιστού, του δέρματος και του μαστού	2.423	357	2.066	2.418	357	2.061
12	Κακοήθη νεοπλάσματα των ουρογεννητικών οργάνων ..	4.014	2.679	1.335	4.012	2.678	1.334
13	Κακοήθη νεοπλάσματα άλλων και μη καθορισμένων εντοπίσεων	3.133	1.644	1.489	3.127	1.643	1.484
14	Κακοήθη νεοπλάσματα του λεμφικού και αιμοποιητικού ιστού	1.969	1.127	842	1.968	1.127	841
15	Καλοήθη νεοπλάσματα	—	—	—	—	—	—
16	Καρκινώματα in situ	—	—	—	—	—	—
17	Άλλα και μη καθορισμένα νεοπλάσματα	10	5	5	10	5	5
18	Ενδοκρινικά και μεταβολικά νοσήματα, ανοσολογικές διαταραχές	1.286	599	687	1.285	598	687
19	Ανεπάρκειες της θρέψης	—	—	—	—	—	—
20	Νοσήματα του αίματος και των αιμοποιητικών οργάνων ..	192	95	97	191	95	96
21	Ψυχικές διαταραχές	154	63	91	154	63	91
22	Νοσήματα του νευρικού συστήματος	1.197	583	614	1.194	582	612
23	Ανωμαλίες του οφθαλμού και των εξαρτημάτων του	—	—	—	—	—	—
24	Νοσήματα του ωτός και της μαστοειδούς αποφύσεως ..	—	—	—	—	—	—
25	Ρευματικός πυρετός και ρευματική καρδιοπάθεια	9	2	7	9	2	7
26	Υπέρταση	1.160	519	641	1.159	518	641
27	Ισχαιμική καρδιοπάθεια	13.905	8.603	5.302	13.763	8.492	5.271
28	Νοσήματα της πνευμονικής κυκλοφορίας και άλλες μορφές καρδιοπάθειας	17.296	7.176	10.120	17.264	7.158	10.106
29	Νόσος εγκεφαλικών αγγείων	17.599	7.415	10.184	17.562	7.395	10.167
30	Άλλα νοσήματα του κυκλοφορικού συστήματος	1.181	756	425	1.173	751	422
31	Νοσήματα της ανώτερης αναπνευστικής οδού	2.635	1.353	1.282	2.631	1.350	1.281
32	Άλλα νοσήματα του αναπνευστικού συστήματος	4.976	2.616	2.360	4.963	2.608	2.355
33	Νοσήματα της στοματικής κοιλότητας, των σιελογόνων αδένων και των γνάθων	—	—	—	—	—	—
34	Νοσήματα άλλων τμημάτων του πεπτικού συστήματος ..	2.358	1.372	986	2.345	1.362	983
35	Νοσήματα του ουροποιητικού συστήματος	1.364	598	766	1.361	596	765
36	Νοσήματα των ανδρικών γεννητικών οργάνων	4	4	.	4	4	.
37	Νοσήματα των γυναικείων γεννητικών οργάνων	—	.	—	—	.	—
38	Έκτρωση	1	.	1	1	.	1
39	Άμεσες αιτίες μαιευτικών επεμβάσεων	2	.	2	2	.	2
40	Έμμεσες αιτίες μαιευτικών επεμβάσεων	—	.	—	—	.	—
41	Φυσιολογικός τοκετός	—	.	—	—	.	—
42	Νοσήματα του δέρματος και του υποδόριου ιστού	36	16	20	36	16	20
43	Νοσήματα του μυοσκελετικού συστήματος και του συνδετικού ιστού	373	152	221	373	152	221
44	Συγγενείς ανωμαλίες	240	133	107	239	132	107
45	Ορισμένες καταστάσεις περιγεννητικής προελεύσεως ..	195	107	88	191	106	85
46	Σημεία, συμπτώματα και ασαφώς καθορισμένες καταστάσεις	8.533	3.765	4.768	8.524	3.759	4.765
47	Κατάγματα	204	174	30	201	172	29
48	Εξαρθήματα, υπεξαρθήματα και διαστρέμματα	—	—	—	—	—	—
49	Ενδοκρανιακές και εσωτερικές κακώσεις που περιλαμβάνουν και τα νεύρα	2.513	1.925	588	2.454	1.877	577

του θανάτου και αιτία θανάτου (Συνεπυγμένος Διεθνής Κατάλογος του 1975)

με διάκριση κατά φύλο

τερικό

Αττική			Ανατολική Μακεδονία και Θράκη			Κεντρική Μακεδονία			Δυτική Μακεδονία		
Σύνολο	Άρρενες	Θήλειες	Σύνολο	Άρρενες	Θήλειες	Σύνολο	Άρρενες	Θήλειες	Σύνολο	Άρρενες	Θήλειες
34.182	17.479	16.703	6.249	3.326	2.923	16.800	8.934	7.866	2.937	1.566	1.371
—	—	—	—	—	—	—	—	—	—	—	—
26	18	8	11	7	4	12	11	1	4	1	3
139	53	86	7	3	4	15	9	6	7	4	3
47	26	21	5	3	2	21	14	7	2	1	1
1	—	1	—	—	—	—	—	—	—	—	—
—	—	—	—	—	—	—	—	—	—	—	—
12	5	7	1	1	—	14	12	2	—	—	—
90	59	31	17	12	5	46	36	10	7	5	2
2.264	1.237	1.027	439	273	166	1.365	817	548	260	148	112
2.120	1.686	434	430	384	46	1.144	1.000	144	171	146	25
888	121	767	149	27	122	401	58	343	58	6	52
1.371	919	452	271	163	108	672	426	246	119	82	37
1.165	603	562	157	82	75	477	231	246	92	55	37
697	366	331	101	64	37	331	186	145	40	26	14
—	—	—	—	—	—	—	—	—	—	—	—
3	2	1	—	—	—	2	—	2	—	—	—
451	202	249	96	44	52	207	103	104	29	16	13
—	—	—	—	—	—	—	—	—	—	—	—
65	32	33	11	7	4	33	17	16	8	1	7
39	12	27	14	6	8	26	14	12	5	2	3
360	176	184	85	44	41	223	105	118	39	17	22
—	—	—	—	—	—	—	—	—	—	—	—
—	—	—	—	—	—	—	—	—	—	—	—
2	—	2	1	—	1	1	—	1	1	—	1
376	164	212	86	34	52	176	68	108	23	12	11
5.304	3.262	2.042	871	510	361	2.344	1.424	920	363	234	129
5.206	2.032	3.174	1.046	441	605	2.468	1.060	1.408	512	225	287
4.882	1.990	2.892	1.113	480	633	3.122	1.324	1.798	533	251	282
492	315	177	47	25	22	140	98	42	35	19	16
1.057	490	567	77	45	32	269	149	120	34	19	15
1.638	848	790	289	158	131	802	398	404	143	66	77
—	—	—	—	—	—	—	—	—	—	—	—
798	438	360	144	79	65	355	198	157	48	31	17
449	175	274	70	28	42	238	111	127	36	16	20
1	1	.	1	1	.	1	1	.	—	—	.
—	.	—	—	.	—	—	.	—	—	.	—
—	.	—	—	.	—	1	.	1	—	.	—
—	.	—	—	.	—	—	.	—	—	.	—
—	.	—	—	.	—	—	.	—	—	.	—
10	6	4	2	2	—	8	—	8	1	1	—
168	70	98	15	7	8	33	15	18	3	1	2
68	39	29	20	10	10	44	25	19	4	3	1
91	49	42	10	7	3	19	8	11	7	6	1
2.491	1.055	1.436	443	209	234	1.135	510	625	267	112	155
54	49	5	16	13	3	29	24	5	3	2	1
—	—	—	—	—	—	—	—	—	—	—	—
886	636	250	133	104	29	363	286	77	57	40	17

Πίνακας 27. Θάνατοι στην Ελλάδα κατά το έτος 2004, κατά τόπο μόνιμης κατοικίας

α) Εσωτερικό κατά περιφέρειες – Εξωτερικό

Κω- δι- κός	Αιτίες θανάτου	Γενικό σύνολο			Α' Εσω		
					Σύνολο		
		Σύνολο	Άρρενες	Θήλεις	Σύνολο	Άρρενες	Θήλεις
50	Ανοικτά τραύματα και κακώσεις των αγγείων	44	31	13	43	30	13
51	Αποτελέσματα ξένου σώματος που εισήλθε από φυσικό στόμιο	61	40	21	61	40	21
52	Εγκαύματα	116	68	48	116	68	48
53	Δηλητηριάσεις και τοξικές επιδράσεις	388	317	71	386	315	71
54	Επιπλοκές ιατρικής και χειρουργικής περιθάλψεως	117	73	44	117	73	44
55	Άλλες κακώσεις, πρώιμες επιπλοκές τραύματος (άμεσες)	704	539	165	580	429	151
56	Όψιμα αποτελέσματα κακώσεων, δηλητηριάσεων, τοξι- κών δράσεων και άλλων εξωτερικών αιτιών	—	—	—	—	—	—
ΕΞΩΤΕΡΙΚΗ ΑΙΤΙΑ							
E 47	Ατυχήματα από μεταφορικά μέσα	1.984	1.534	450	1.937	1.499	438
E 48	Τυχαία δηλητηρίαση	349	288	61	347	286	61
E 49	Συμβάντα κατά τη διάρκεια ιατρικής περιθάλψεως, ανώ- μαλες αντιδράσεις, όψιμες επιπλοκές	116	72	44	116	72	44
E 50	Ατυχήματα από πτώσεις	517	359	158	505	348	157
E 51	Ατυχήματα από φωτιά και φλόγες	103	59	44	103	59	44
E 52	Άλλα ατυχήματα (περιλαμβάνονται και όψιμες επιπλοκές)	624	496	128	500	385	115
E 53	Φάρμακα και φαρμακευτικές ουσίες που προκαλούν παρε- νέργειες κατά τη θεραπευτική χρήση	—	—	—	—	—	—
E 54	Αυτοκτονία και αυτοεπιβαλλόμενη κάκωση	353	285	68	350	282	68
E 55	Ανθρωποκτονία και κάκωση επιβαλλόμενη εκ προθέσεως από άλλα πρόσωπα	101	74	27	100	73	27
E 56	Άλλη βίαιη ενέργεια	—	—	—	—	—	—

του θανάτου και αιτία θανάτου (Συνεπυγμένος Διεθνής Κατάλογος του 1975) (συνέχεια)
 με διάκριση κατά φύλο

τερικό

Αττική			Ανατολική Μακεδονία και Θράκη			Κεντρική Μακεδονία			Δυτική Μακεδονία		
Σύνολο	Άρρενες	Θήλειες	Σύνολο	Άρρενες	Θήλειες	Σύνολο	Άρρενες	Θήλειες	Σύνολο	Άρρενες	Θήλειες
11	8	3	2	2	—	9	6	3	—	—	—
17	10	7	3	1	2	18	10	8	1	1	—
35	22	13	1	—	1	21	12	9	1	1	—
178	142	36	25	18	7	91	83	8	6	3	3
38	22	16	12	7	5	25	13	12	7	5	2
192	139	53	28	25	3	98	72	26	11	8	3
—	—	—	—	—	—	—	—	—	—	—	—

ΤΗΣ ΚΑΚΩΣΕΩΣ

634	469	165	114	86	28	308	244	64	47	33	14
175	141	34	21	16	5	81	75	6	6	3	3
37	21	16	12	7	5	25	13	12	7	5	2
242	161	81	18	13	5	55	37	18	8	3	5
31	19	12	—	—	—	18	12	6	1	1	—
159	114	45	26	22	4	96	70	26	9	9	—
—	—	—	—	—	—	—	—	—	—	—	—
96	77	19	25	22	3	55	41	14	6	4	2
37	26	11	4	4	—	16	14	2	2	2	—
—	—	—	—	—	—	—	—	—	—	—	—

Πίνακας 27. Θάνατοι στην Ελλάδα κατά το έτος 2004, κατά τόπο μόνιμης κατοικίας

α) Εσωτερικό κατά περιφέρειες – Εξωτερικό

Κω- δι- κός	Αιτίες θανάτου	Α' Εσω					
		Θεσσαλία			Ήπειρος		
		Σύνολο	Άρρενες	Θήλεις	Σύνολο	Άρρενες	Θήλεις
	Σύνολο	8.014	4.139	3.875	3.567	1.847	1.720
01	Εντερικές λοιμώξεις	—	—	—	—	—	—
02	Φυματίωση	3	3	—	1	—	1
03	Άλλα μικροβιακά νοσήματα	34	15	19	37	13	24
04	Ιογενή νοσήματα	8	5	3	3	2	1
05	Ρικκετσιώσεις και άλλα νοσήματα που μεταδίδονται με αρθρόποδα	—	—	—	—	—	—
06	Αφροδίσια νοσήματα	—	—	—	—	—	—
07	Άλλα λοιμώδη και παρασιτικά νοσήματα και όψιμα αποτελέσματα λοιμωδών και παρασιτικών νοσημάτων	2	2	—	1	1	—
08	Κακοήθη νεοπλάσματα του χείλους, της στοματικής κοιλότητας και του φάρυγγα	20	10	10	2	1	1
09	Κακοήθη νεοπλάσματα των οργάνων του πεπτικού συστήματος και του περιτοναίου	583	365	218	255	145	110
10	Κακοήθη νεοπλάσματα των οργάνων του αναπνευστικού συστήματος και των ενδοθωρακικών οργάνων	456	405	51	237	209	28
11	Κακοήθη νεοπλάσματα των οστών, του συνδετικού ιστού, του δέρματος και του μαστού	178	28	150	65	13	52
12	Κακοήθη νεοπλάσματα των ουρογεννητικών οργάνων ..	275	177	98	109	85	24
13	Κακοήθη νεοπλάσματα άλλων και μη καθορισμένων εντοπίσεων	209	119	90	88	47	41
14	Κακοήθη νεοπλάσματα του λεμφικού και αιμοποιητικού ιστού	126	71	55	50	35	15
15	Καλοήθη νεοπλάσματα	—	—	—	—	—	—
16	Καρκινώματα in situ	—	—	—	—	—	—
17	Άλλα και μη καθορισμένα νεοπλάσματα	—	—	—	—	—	—
18	Ενδοκρινικά και μεταβολικά νοσήματα, ανοσολογικές διαταραχές	92	41	51	27	13	14
19	Ανεπάρκειες της θρέψης	—	—	—	—	—	—
20	Νοσήματα του αίματος και των αιμοποιητικών οργάνων ..	12	8	4	5	4	1
21	Ψυχικές διαταραχές	27	10	17	9	4	5
22	Νοσήματα του νευρικού συστήματος	98	56	42	41	15	26
23	Ανωμαλίες του οφθαλμού και των εξαρτημάτων του	—	—	—	—	—	—
24	Νοσήματα του ωτός και της μαστοειδούς αποφύσεως ..	—	—	—	—	—	—
25	Ρευματικός πυρετός και ρευματική καρδιοπάθεια	1	1	—	—	—	—
26	Υπέρταση νόσος	95	52	43	33	17	16
27	Ισχαιμική καρδιοπάθεια	918	565	353	401	252	149
28	Νοσήματα της πνευμονικής κυκλοφορίας και άλλες μορφές καρδιοπάθειας	1.453	586	867	623	275	348
29	Νόσος εγκεφαλικών αγγείων	1.520	591	929	649	252	397
30	Άλλα νοσήματα του κυκλοφορικού συστήματος	91	54	37	34	23	11
31	Νοσήματα της ανώτερης αναπνευστικής οδού	206	119	87	67	35	32
32	Άλλα νοσήματα του αναπνευστικού συστήματος	405	216	189	186	101	85
33	Νοσήματα της στοματικής κοιλότητας, των σιελογόνων αδένων και των γνάθων	—	—	—	—	—	—
34	Νοσήματα άλλων τμημάτων του πεπτικού συστήματος ..	198	117	81	73	37	36
35	Νοσήματα του ουροποιητικού συστήματος	105	52	53	42	18	24
36	Νοσήματα των ανδρικών γεννητικών οργάνων	—	—	—	—	—	—
37	Νοσήματα των γυναικείων γεννητικών οργάνων	—	—	—	—	—	—
38	Έκτρωση	—	—	—	—	—	—
39	Άμεσες αιτίες μαιευτικών επεμβάσεων	—	—	—	—	—	—
40	Έμμεσες αιτίες μαιευτικών επεμβάσεων	—	—	—	—	—	—
41	Φυσιολογικός τοκετός	—	—	—	—	—	—
42	Νοσήματα του δέρματος και του υποδόριου ιστού	7	3	4	1	1	—
43	Νοσήματα του μυοσκελετικού συστήματος και του συνδετικού ιστού	27	12	15	8	2	6
44	Συγγενείς ανωμαλίες	21	11	10	8	4	4
45	Ορισμένες καταστάσεις περιγεννητικής προελεύσεως ..	11	7	4	2	1	1
46	Σημεία, συμπτώματα και ασαφώς καθορισμένες καταστάσεις	542	222	320	398	156	242
47	Κατάγματα	11	9	2	9	8	1
48	Εξαρθήματα, υπεξαρθήματα και διαστρέμματα	—	—	—	—	—	—
49	Ενδοκρανιακές και εσωτερικές κακώσεις που περιλαμβάνουν και τα νεύρα	185	139	46	80	64	16

του θανάτου και αιτία θανάτου (Συνεπτυγμένος Διεθνής Κατάλογος του 1975) (συνέχεια)
 με διάκριση κατά φύλο

τερικό

Ιόνιοι Νήσοι			Δυτική Ελλάδα			Στερεά Ελλάδα		
Σύνολο	Άρρενες	Θήλεις	Σύνολο	Άρρενες	Θήλεις	Σύνολο	Άρρενες	Θήλεις
2.372	1.194	1.178	7.172	3.779	3.393	6.168	3.367	2.801
—	—	—	—	—	—	—	—	—
—	—	—	3	2	1	2	1	1
23	10	13	36	15	21	21	10	11
2	2	—	7	6	1	6	5	1
—	—	—	—	—	—	—	—	—
—	—	—	—	—	—	—	—	—
1	1	—	1	1	—	1	—	1
6	4	2	21	16	5	16	11	5
118	64	54	477	307	170	427	253	174
148	117	31	437	379	58	318	281	37
45	12	33	139	21	118	134	23	111
77	45	32	262	177	85	218	172	46
113	63	50	174	92	82	168	100	68
42	21	21	143	84	59	102	64	38
—	—	—	—	—	—	—	—	—
—	—	—	—	—	—	—	—	—
—	—	—	2	—	2	2	2	—
30	10	20	78	36	42	67	38	29
—	—	—	—	—	—	—	—	—
2	1	1	13	1	12	9	3	6
4	—	4	8	4	4	2	1	1
21	12	9	84	53	31	64	25	39
—	—	—	—	—	—	—	—	—
—	—	—	—	—	—	—	—	—
1	—	1	—	—	—	2	1	1
20	8	12	76	30	46	63	36	27
217	144	73	816	494	322	714	457	257
483	186	297	1.246	538	708	1.046	466	580
437	179	258	1.394	586	808	1.190	536	654
37	17	20	70	49	21	67	45	22
74	35	39	151	80	71	124	60	64
133	75	58	292	146	146	311	156	155
—	—	—	—	—	—	—	—	—
46	28	18	160	91	69	129	85	44
23	10	13	96	44	52	73	34	39
—	—	—	1	1	—	—	—	—
—	—	—	—	—	—	—	—	—
—	—	—	—	—	—	—	—	—
—	—	—	—	—	—	—	—	—
—	—	—	—	—	—	—	—	—
—	—	—	—	—	—	—	—	—
—	—	—	—	—	—	—	—	—
—	—	—	—	—	—	1	1	—
9	3	6	14	7	7	45	16	29
5	—	5	19	8	11	16	10	6
2	1	1	24	15	9	2	—	2
181	89	92	657	288	369	589	287	302
5	4	1	20	15	5	17	15	2
—	—	—	—	—	—	—	—	—
46	37	9	178	135	43	155	126	29

Πίνακας 27. Θάνατοι στην Ελλάδα κατά το έτος 2004, κατά τόπο μόνιμης κατοικίας

α) Εσωτερικό κατά περιφέρειες – Εξωτερικό

Κω- δι- κός	Αιτίες θανάτου	Α' Εσω					
		Θεσσαλία			Ήπειρος		
		Σύνολο	Άρρενες	Θήλεις	Σύνολο	Άρρενες	Θήλεις
50	Ανοικτά τραύματα και κακώσεις των αγγείων	7	5	2	—	—	—
51	Αποτελέσματα ξένου σώματος που εισήλθε από φυσικό στόμιο	6	4	2	2	2	—
52	Εγκαύματα	7	5	2	1	—	1
53	Δηλητηριάσεις και τοξικές επιδράσεις	18	14	4	5	4	1
54	Επιπλοκές ιατρικής και χειρουργικής περιθάλψεως	5	5	—	2	1	1
55	Άλλες κακώσεις, πρώιμες επιπλοκές τραύματος (άμεσες)	52	35	17	13	7	6
56	Όψιμα αποτελέσματα κακώσεων, δηλητηριάσεων, τοξι- κών δράσεων και άλλων εξωτερικών αιτιών	—	—	—	—	—	—
ΕΞΩΤΕΡΙΚΗ ΑΙΤΙΑ							
E 47	Ατυχήματα από μεταφορικά μέσα	155	116	39	61	49	12
E 48	Τυχαία δηλητηρίαση	13	10	3	5	4	1
E 49	Συμβάντα κατά τη διάρκεια ιατρικής περιθάλψεως, ανώ- μαλες αντιδράσεις, όψιμες επιπλοκές	5	5	—	2	1	1
E 50	Ατυχήματα από πτώσεις	33	23	10	17	13	4
E 51	Ατυχήματα από φωτιά και φλόγες	6	4	2	1	—	1
E 52	Άλλα ατυχήματα (περιλαμβάνονται και όψιμες επιπλοκές)	42	31	11	14	11	3
E 53	Φάρμακα και φαρμακευτικές ουσίες που προκαλούν παρε- νέργειες κατά τη θεραπευτική χρήση	—	—	—	—	—	—
E 54	Αυτοκτονία και αυτοεπιβαλλόμενη κάκωση	32	24	8	10	8	2
E 55	Ανθρωποκτονία και κάκωση επιβαλλόμενη εκ προθέσεως από άλλα πρόσωπα	5	3	2	2	—	2
E 56	Άλλη βίαιη ενέργεια	—	—	—	—	—	—

του θανάτου και αιτία θανάτου (Συνεπτυγμένος Διεθνής Κατάλογος του 1975) (συνέχεια)
 με διάκριση κατά φύλο

τερικό

Ιόνιοι Νήσοι			Δυτική Ελλάδα			Στερεά Ελλάδα		
Σύνολο	Άρρενες	Θήλειες	Σύνολο	Άρρενες	Θήλειες	Σύνολο	Άρρενες	Θήλειες
2	1	1	4	3	1	2	1	1
1	1	—	1	1	—	2	2	—
1	1	—	12	10	2	11	2	9
1	1	—	14	13	1	8	5	3
2	2	—	6	4	2	4	3	1
14	10	4	36	27	9	40	34	6
—	—	—	—	—	—	—	—	—

ΤΗΣ ΚΑΚΩΣΕΩΣ

42	33	9	153	114	39	131	111	20
1	1	—	10	9	1	7	4	3
2	2	—	6	4	2	4	3	1
8	6	2	22	17	5	30	19	11
—	—	—	11	8	3	9	—	9
6	4	2	36	30	6	32	29	3
—	—	—	—	—	—	—	—	—
8	8	—	25	19	6	20	18	2
5	3	2	8	7	1	6	4	2
—	—	—	—	—	—	—	—	—

Πίνακας 27. Θάνατοι στην Ελλάδα κατά το έτος 2004, κατά τόπο μόνιμης κατοικίας

α) Εσωτερικό κατά περιφέρειες – Εξωτερικό

Κω- δι- κός	Αιτίες θανάτου	Α' Εσω					
		Πελοπόννησος			Βόρειο Αιγαίο		
		Σύνολο	Άρρενες	Θήλεις	Σύνολο	Άρρενες	Θήλεις
	Σύνολο	6.820	3.655	3.165	2.460	1.280	1.180
01	Εντερικές λοιμώξεις	—	—	—	—	—	—
02	Φυματίωση	6	6	—	—	—	—
03	Άλλα μικροβιακά νοσήματα	22	17	5	21	7	14
04	Ιογενή νοσήματα	5	2	3	—	—	—
05	Ρικκετσιώσεις και άλλα νοσήματα που μεταδίδονται με αρθρόποδα	—	—	—	—	—	—
06	Αφροδίσια νοσήματα	—	—	—	—	—	—
07	Άλλα λοιμώδη και παρασιτικά νοσήματα και όψιμα αποτελέσματα λοιμωδών και παρασιτικών νοσημάτων	4	3	1	—	—	—
08	Κακοήθη νεοπλάσματα του χείλους, της στοματικής κοιλότητας και του φάρυγγα	21	12	9	5	5	—
09	Κακοήθη νεοπλάσματα των οργάνων του πεπτικού συστήματος και του περιτοναίου	421	252	169	132	81	51
10	Κακοήθη νεοπλάσματα των οργάνων του αναπνευστικού συστήματος και των ενδοθωρακικών οργάνων	341	300	41	127	115	12
11	Κακοήθη νεοπλάσματα των οστών, του συνδετικού ιστού, του δέρματος και του μαστού	125	20	105	51	7	44
12	Κακοήθη νεοπλάσματα των ουρογεννητικών οργάνων ..	258	184	74	70	42	28
13	Κακοήθη νεοπλάσματα άλλων και μη καθορισμένων εντοπίσεων	197	92	105	73	46	27
14	Κακοήθη νεοπλάσματα του λεμφικού και αιμοποιητικού ιστού	134	89	45	39	23	16
15	Καλοήθη νεοπλάσματα	—	—	—	—	—	—
16	Καρκινώματα in situ	—	—	—	—	—	—
17	Άλλα και μη καθορισμένα νεοπλάσματα	—	—	—	—	—	—
18	Ενδοκρινικά και μεταβολικά νοσήματα, ανοσολογικές διαταραχές	86	47	39	34	15	19
19	Ανεπάρκειες της θρέψης	—	—	—	—	—	—
20	Νοσήματα του αίματος και των αιμοποιητικών οργάνων ..	14	10	4	4	1	3
21	Ψυχικές διαταραχές	8	6	2	5	—	5
22	Νοσήματα του νευρικού συστήματος	71	29	42	32	13	19
23	Ανωμαλίες του οφθαλμού και των εξαρτημάτων του	—	—	—	—	—	—
24	Νοσήματα του ωτός και της μαστοειδούς αποφύσεως ..	—	—	—	—	—	—
25	Ρευματικός πυρετός και ρευματική καρδιοπάθεια	—	—	—	—	—	—
26	Υπέρταση νόσος	96	46	50	24	10	14
27	Ισχαιμική καρδιοπάθεια	719	464	255	263	171	92
28	Νοσήματα της πνευμονικής κυκλοφορίας και άλλες μορφές καρδιοπάθειας	1.224	526	698	492	213	279
29	Νόσος εγκεφαλικών αγγείων	1.278	540	738	383	169	214
30	Άλλα νοσήματα του κυκλοφορικού συστήματος	76	51	25	19	13	6
31	Νοσήματα της ανώτερης αναπνευστικής οδού	190	102	88	69	39	30
32	Άλλα νοσήματα του αναπνευστικού συστήματος	314	183	131	105	65	40
33	Νοσήματα της στοματικής κοιλότητας, των σιελογόνων αδένων και των γνάθων	—	—	—	—	—	—
34	Νοσήματα άλλων τμημάτων του πεπτικού συστήματος ..	164	108	56	46	31	15
35	Νοσήματα του ουροποιητικού συστήματος	84	43	41	29	12	17
36	Νοσήματα των ανδρικών γεννητικών οργάνων	—	—	—	—	—	—
37	Νοσήματα των γυναικείων γεννητικών οργάνων	—	—	—	—	—	—
38	Έκτρωση	—	—	—	—	—	—
39	Άμεσες αιτίες μαιευτικών επεμβάσεων	—	—	—	—	—	—
40	Έμμεσες αιτίες μαιευτικών επεμβάσεων	—	—	—	—	—	—
41	Φυσιολογικός τοκετός	—	—	—	—	—	—
42	Νοσήματα του δέρματος και του υποδόριου ιστού	2	1	1	2	1	1
43	Νοσήματα του μυοσκελετικού συστήματος και του συνδετικού ιστού	14	6	8	5	2	3
44	Συγγενείς ανωμαλίες	11	5	6	3	3	—
45	Ορισμένες καταστάσεις περιγεννητικής προελεύσεως ..	9	8	1	6	2	4
46	Σημεία, συμπτώματα και ασαφώς καθορισμένες καταστάσεις	707	332	375	353	144	209
47	Κατάγματα	16	14	2	5	5	—
48	Εξαρθήματα, υπεξαρθήματα και διαστρέμματα	—	—	—	—	—	—
49	Ενδοκρανιακές και εσωτερικές κακώσεις που περιλαμβάνουν και τα νεύρα	135	109	26	37	30	7

του θανάτου και αιτία θανάτου (Συνεπυγμένος Διεθνής Κατάλογος του 1975) (συνέχεια)
με διάκριση κατά φύλο

τερικό						Β' Εξωτερικό		
Νότιο Αιγαίο			Κρήτη			Σύνολο	Άρρενες	Θήλειες
Σύνολο	Άρρενες	Θήλειες	Σύνολο	Άρρενες	Θήλειες			
2.374	1.289	1.085	5.324	2.853	2.471	503	376	127
—	—	—	—	—	—	—	—	—
1	1	—	5	4	1	1	1	—
15	8	7	44	22	22	—	—	—
1	—	1	5	4	1	—	—	—
—	—	—	—	—	—	—	—	—
—	—	—	—	—	—	—	—	—
1	1	—	4	4	—	—	—	—
3	1	2	14	10	4	1	1	—
154	89	65	333	201	132	13	8	5
152	127	25	295	251	44	13	13	—
67	8	59	118	13	105	5	—	5
99	62	37	211	144	67	2	1	1
70	36	34	144	77	67	6	1	5
46	32	14	117	66	51	1	—	1
—	—	—	—	—	—	—	—	—
—	—	—	—	—	—	—	—	—
—	—	—	1	1	—	—	—	—
26	13	13	62	20	42	1	1	—
—	—	—	—	—	—	—	—	—
5	4	1	10	6	4	1	—	1
1	1	—	6	3	3	—	—	—
25	11	14	51	26	25	3	1	2
—	—	—	—	—	—	—	—	—
—	—	—	—	—	—	—	—	—
—	—	—	—	—	—	—	—	—
33	16	17	58	25	33	1	1	—
315	201	114	518	314	204	142	111	31
440	181	259	1.025	429	596	32	18	14
337	164	173	724	333	391	37	20	17
17	12	5	48	30	18	8	5	3
61	35	26	252	142	110	4	3	1
96	50	46	249	146	103	13	8	5
—	—	—	—	—	—	—	—	—
50	37	13	134	82	52	13	10	3
30	14	16	86	39	47	3	2	1
—	—	—	—	—	—	—	—	—
—	—	—	—	—	—	—	—	—
—	—	—	—	—	—	—	—	—
—	—	—	1	—	1	—	—	—
—	—	—	—	—	—	—	—	—
—	—	—	—	—	—	—	—	—
—	—	—	—	—	—	—	—	—
1	—	1	—	—	1	—	—	—
7	1	6	25	10	15	—	—	—
7	4	3	13	10	3	1	1	—
3	2	1	5	—	5	4	1	3
222	103	119	539	252	287	9	6	3
4	4	—	12	10	2	3	2	1
—	—	—	—	—	—	—	—	—
59	50	9	140	121	19	59	48	11

Πίνακας 27. Θάνατοι στην Ελλάδα κατά το έτος 2004, κατά τόπο μόνιμης κατοικίας

α) Εσωτερικό κατά περιφέρειες – Εξωτερικό

Κω- δι- κός	Αιτίες θανάτου	Α' Εσω					
		Πελοπόννησος			Βόρειο Αιγαίο		
		Σύνολο	Άρρενες	Θήλεις	Σύνολο	Άρρενες	Θήλεις
50	Ανοικτά τραύματα και κακώσεις των αγγείων	2	2	—	1	—	1
51	Αποτελέσματα ξένου σώματος που εισήλθε από φυσικό στόμιο	2	1	1	1	1	—
52	Εγκαύματα	15	8	7	2	—	2
53	Δηλητηριάσεις και τοξικές επιδράσεις	9	7	2	5	5	—
54	Επιπλοκές ιατρικής και χειρουργικής περιθάλψεως	9	4	5	1	1	—
55	Άλλες κακώσεις, πρώιμες επιπλοκές τραύματος (άμεσες)	31	26	5	16	8	8
56	Όψιμα αποτελέσματα κακώσεων, δηλητηριάσεων, τοξικών δράσεων και άλλων εξωτερικών αιτιών	—	—	—	—	—	—
ΕΞΩΤΕΡΙΚΗ ΑΙΤΙΑ							
E 47	Ατυχήματα από μεταφορικά μέσα	115	96	19	18	14	4
E 48	Τυχαία δηλητηρίαση	8	6	2	5	5	—
E 49	Συμβάντα κατά τη διάρκεια ιατρικής περιθάλψεως, ανώμαλες αντιδράσεις, όψιμες επιπλοκές	9	4	5	1	1	—
E 50	Ατυχήματα από πτώσεις	18	10	8	14	11	3
E 51	Ατυχήματα από φωτιά και φλόγες	15	8	7	2	—	2
E 52	Άλλα ατυχήματα (περιλαμβάνονται και όψιμες επιπλοκές)	25	21	4	13	8	5
E 53	Φάρμακα και φαρμακευτικές ουσίες που προκαλούν παρενέργειες κατά τη θεραπευτική χρήση	—	—	—	—	—	—
E 54	Αυτοκτονία και αυτοεπιβαλλόμενη κάκωση	28	25	3	11	8	3
E 55	Ανθρωποκτονία και κάκωση επιβαλλόμενη εκ προθέσεως από άλλα πρόσωπα	1	1	—	4	3	1
E 56	Άλλη βίαιη ενέργεια	—	—	—	—	—	—

του θανάτου και αιτία θανάτου (Συνεπτυγμένος Διεθνής Κατάλογος του 1975) (συνέχεια)
 με διάκριση κατά φύλο

τερικό						Β' Εξωτερικό		
Νότιο Αιγαίο			Κρήτη			Σύνολο	Άρρενες	Θήλειες
Σύνολο	Άρρενες	Θήλειες	Σύνολο	Άρρενες	Θήλειες			
—	—	—	3	2	1	1	1	—
2	1	1	5	5	—	—	—	—
4	3	1	5	4	1	—	—	—
3	3	—	23	17	6	2	2	—
1	1	—	5	5	—	—	—	—
16	13	3	33	25	8	124	110	14
—	—	—	—	—	—	—	—	—
ΤΗΣ ΚΑΚΩΣΕΩΣ								
49	42	7	110	92	18	47	35	12
2	2	—	13	10	3	2	2	—
1	1	—	5	5	—	—	—	—
8	7	1	32	28	4	12	11	1
4	3	1	5	4	1	—	—	—
14	12	2	28	24	4	124	111	13
—	—	—	—	—	—	—	—	—
10	8	2	24	20	4	3	3	—
1	—	1	9	6	3	1	1	—
—	—	—	—	—	—	—	—	—

Πίνακας 27. Θάνατοι στην Ελλάδα κατά το έτος 2004, κατά τόπο μόνιμης κατοικίας

β) κατά

Κω- δι- κός	Αιτίες θανάτου	Αττική		Ανατολική Μακεδονία και Θράκη				
		Περιφέ- ρεια Πρωτευ- ούσης	Υπό- λοιπο Αττικής	Δράμας	Εβρου	Καβάλας	Ξάνθης	Ροδόπης
	Σύνολο	29.721	4.461	1.099	1.633	1.551	874	1.092
01	Εντερικές λοιμώξεις	—	—	—	—	—	—	—
02	Φυματίωση	23	3	3	3	2	—	3
03	Άλλα μικροβιακά νοσήματα	126	13	2	2	2	—	1
04	Ιογενή νοσήματα	44	3	—	1	1	2	1
05	Ρικκετσιώσεις και άλλα νοσήματα που μεταδίδονται με αρθρόποδα	—	1	—	—	—	—	—
06	Αφροδίσια νοσήματα	—	—	—	—	—	—	—
07	Άλλα λοιμώδη και παρασιτικά νοσήματα και όψιμα αποτε- λέσματα λοιμωδών και παρασιτικών νοσημάτων	9	3	—	1	—	—	—
08	Κακοήθη νεοπλάσματα του χείλους, της στοματικής κοι- λότητας και του φάρυγγα	70	20	4	5	4	4	—
09	Κακοήθη νεοπλάσματα των οργάνων του πεπτικού συστή- ματος και του περιτοναίου	1.975	289	86	126	95	62	70
10	Κακοήθη νεοπλάσματα των οργάνων του αναπνευστικού συστήματος και των ενδοθωρακικών οργάνων	1.801	319	75	114	100	52	89
11	Κακοήθη νεοπλάσματα των οστών, του συνδετικού ιστού, του δέρματος και του μαστού	793	95	31	42	35	19	22
12	Κακοήθη νεοπλάσματα των ουρογεννητικών οργάνων ..	1.199	172	58	78	54	32	49
13	Κακοήθη νεοπλάσματα άλλων και μη καθορισμένων εντο- πίσεων	1.014	151	28	44	43	20	22
14	Κακοήθη νεοπλάσματα του λεμφικού και αιμοποιητικού ιστού	628	69	14	31	22	19	15
15	Καλοήθη νεοπλάσματα	—	—	—	—	—	—	—
16	Καρκινώματα in situ	—	—	—	—	—	—	—
17	Άλλα και μη καθορισμένα νεοπλάσματα	3	—	—	—	—	—	—
18	Ενδοκρινικά και μεταβολικά νοσήματα, ανοσολογικές δια- ταραχές	392	59	17	23	26	17	13
19	Ανεπάρκειες της θρέψης	—	—	—	—	—	—	—
20	Νοσήματα του αίματος και των αιμοποιητικών οργάνων ..	59	6	3	2	1	2	3
21	Ψυχικές διαταραχές	34	5	2	5	2	3	2
22	Νοσήματα του νευρικού συστήματος	312	48	22	11	18	13	21
23	Ανωμαλίες του οφθαλμού και των εξαρτημάτων του	—	—	—	—	—	—	—
24	Νοσήματα του ωτός και της μαστοειδούς αποφύσεως ..	—	—	—	—	—	—	—
25	Ρευματικός πυρετός και ρευματική καρδιοπάθεια	2	—	—	—	—	1	—
26	Υπερτασική νόσος	324	52	22	14	16	15	19
27	Ισχαιμική καρδιοπάθεια	4.608	696	144	226	190	137	174
28	Νοσήματα της πνευμονικής κυκλοφορίας και άλλες μορ- φές καρδιοπάθειας	4.497	709	180	249	338	129	150
29	Νόσος εγκεφαλικών αγγείων	4.240	642	199	334	229	137	214
30	Άλλα νοσήματα του κυκλοφορικού συστήματος	432	60	9	10	16	7	5
31	Νοσήματα της ανώτερης αναπνευστικής οδού	950	107	15	20	15	10	17
32	Άλλα νοσήματα του αναπνευστικού συστήματος	1.457	181	38	66	68	39	78
33	Νοσήματα της στοματικής κοιλότητας, των σιελογόνων αδένων και των γνάθων	—	—	—	—	—	—	—
34	Νοσήματα άλλων τμημάτων του πεπτικού συστήματος ..	678	120	25	44	26	21	28
35	Νοσήματα του ουροποιητικού συστήματος	404	45	16	14	17	13	10
36	Νοσήματα των ανδρικών γεννητικών οργάνων	1	—	1	—	—	—	—
37	Νοσήματα των γυναικείων γεννητικών οργάνων	—	—	—	—	—	—	—
38	Έκτρωση	—	—	—	—	—	—	—
39	Άμεσες αιτίες μαιευτικών επεμβάσεων	—	—	—	—	—	—	—
40	Έμμεσες αιτίες μαιευτικών επεμβάσεων	—	—	—	—	—	—	—
41	Φυσιολογικός τοκετός	—	—	—	—	—	—	—
42	Νοσήματα του δέρματος και του υποδόριου ιστού	10	—	1	1	—	—	—
43	Νοσήματα του μυοσκελετικού συστήματος και του συνδε- τικού ιστού	152	16	4	4	5	1	1
44	Συγγενείς ανωμαλίες	50	18	1	5	4	6	4
45	Ορισμένες καταστάσεις περιγεννητικής προελεύσεως ..	80	11	1	6	2	—	1
46	Σημεία, συμπτώματα και ασαφώς καθορισμένες καταστάσεις	2.166	325	65	90	165	76	47
47	Κατάγματα	46	8	2	1	9	2	2
48	Εξαρθρήματα, υπεξαρθρήματα και διαστρέμματα	—	—	—	—	—	—	—
49	Ενδοκρανιακές και εσωτερικές κακώσεις που περιλαμβά- νουν και τα νεύρα	745	141	16	39	33	26	19

του θανάτου και αιτία θανάτου (Συνεπυγμένος Διεθνής Κατάλογος του 1975) (συνέχεια)

νομούς

Ημαθίας	Κεντρική Μακεδονία						Δυτική Μακεδονία			
	Θεσσαλονίκης	Κιλκίς	Πέλλης	Πιερίας	Σερρών	Χαλκιδικής	Γρεβενών	Καστορίας	Κοζάνης	Φλωρίνης
1.379	8.598	923	1.470	1.205	2.251	974	356	496	1.502	583
—	—	—	—	—	—	—	—	—	—	—
1	5	—	2	—	4	—	1	3	—	—
2	7	1	3	1	—	1	2	1	4	—
2	15	—	2	—	—	2	1	—	1	—
—	—	—	—	—	—	—	—	—	—	—
—	—	—	—	—	—	—	—	—	—	—
3	6	1	1	1	—	2	—	—	—	—
5	22	2	1	6	6	4	—	1	4	2
120	691	82	104	83	205	80	37	41	125	57
96	555	73	103	89	156	72	13	30	100	28
32	204	19	43	34	52	17	7	11	25	15
73	336	32	57	49	103	22	10	22	71	16
46	268	23	50	23	46	21	16	14	48	14
23	181	17	26	25	39	20	4	6	21	9
—	—	—	—	—	—	—	—	—	—	—
—	—	—	—	—	—	—	—	—	—	—
—	2	—	—	—	—	—	—	—	—	—
13	112	15	15	10	31	11	4	6	11	8
—	—	—	—	—	—	—	—	—	—	—
2	14	2	2	3	5	5	1	2	5	—
1	6	2	8	3	5	1	1	4	—	—
28	120	3	16	16	31	9	3	8	17	11
—	—	—	—	—	—	—	—	—	—	—
—	—	—	—	—	—	—	—	—	—	—
1	—	—	—	—	—	—	—	—	—	—
15	88	9	23	6	28	7	4	5	10	4
206	1.217	111	187	170	342	111	38	42	207	76
226	1.299	133	205	143	291	171	76	62	246	128
234	1.461	180	329	302	419	197	83	92	273	85
8	76	5	13	9	17	12	3	12	12	8
20	157	15	16	18	33	10	6	3	18	7
41	483	46	55	57	84	36	18	14	82	29
—	—	—	—	—	—	—	—	—	—	—
31	191	22	29	22	40	20	7	8	23	10
10	130	10	12	16	40	20	3	5	21	7
—	—	—	—	—	—	1	—	—	—	—
—	—	—	—	—	—	—	—	—	—	—
—	1	—	—	—	—	—	—	—	—	—
—	1	—	—	—	—	—	—	—	—	—
—	—	—	—	—	—	—	—	—	—	—
—	—	—	—	—	—	—	—	—	—	—
—	4	—	1	—	3	—	—	—	—	1
2	18	5	4	1	1	2	—	—	2	1
4	25	4	2	2	5	2	—	3	1	—
1	15	—	—	1	1	1	—	2	2	3
79	519	83	106	80	191	77	12	86	116	53
1	14	—	5	2	6	1	—	1	2	—
—	—	—	—	—	—	—	—	—	—	—
32	187	22	32	18	47	25	4	4	43	6

Πίνακας 27. Θάνατοι στην Ελλάδα κατά το έτος 2004, κατά τόπο μόνιμης κατοικίας

β) κατά

Κω- δι- κός	Αιτίες θανάτου	Αττική		Ανατολική Μακεδονία και Θράκη				
		Περιφέ- ρεια Πρωτευ- ούσης	Υπό- λοιπο Αττικής	Δράμας	Έβρου	Καβάλας	Ξάνθης	Ροδόπης
50	Ανοικτά τραύματα και κακώσεις των αγγείων	10	1	—	2	—	—	—
51	Αποτελέσματα ξένου σώματος που εισήλθε από φυσικό στόμιο	14	3	—	—	—	1	2
52	Εγκαύματα	24	11	—	1	—	—	—
53	Δηλητηριάσεις και τοξικές επιδράσεις	161	17	6	4	6	3	6
54	Επιπλοκές ιατρικής και χειρουργικής περιθάλψεως	33	5	4	4	2	2	—
55	Άλλες κακώσεις, πρώιμες επιπλοκές τραύματος (άμεσες)	155	37	5	11	5	3	4
56	Όψιμα αποτελέσματα κακώσεων, δηλητηριάσεων, τοξι- κών δράσεων και άλλων εξωτερικών αιτιών	—	—	—	—	—	—	—
ΕΞΩΤΕΡΙΚΗ ΑΙΤΙΑ								
E 47	Ατυχήματα από μεταφορικά μέσα	514	120	14	31	32	20	17
E 48	Τυχαία δηλητηρίαση	158	17	5	4	6	3	3
E 49	Συμβάντα κατά τη διάρκεια ιατρικής περιθάλψεως, ανώ- μαλες αντιδράσεις, όψιμες επιπλοκές	32	5	4	4	2	2	—
E 50	Ατυχήματα από πτώσεις	226	16	2	5	4	5	2
E 51	Ατυχήματα από φωτιά και φλόγες	21	10	—	—	—	—	—
E 52	Άλλα ατυχήματα (περιλαμβάνονται και όψιμες επιπλοκές)	123	36	4	11	5	2	4
E 53	Φάρμακα και φαρμακευτικές ουσίες που προκαλούν παρε- νέργειες κατά τη θεραπευτική χρήση	—	—	—	—	—	—	—
E 54	Αυτοκτονία και αυτοεπιβαλλόμενη κάκωση	83	13	4	6	5	3	7
E 55	Ανθρωποκτονία και κάκωση επιβαλλόμενη εκ προθέσεως από άλλα πρόσωπα	31	6	—	1	1	2	—
E 56	Άλλη βίαιη ενέργεια	—	—	—	—	—	—	—

του θανάτου και αιτία θανάτου (Συνεπτυγμένος Διεθνής Κατάλογος του 1975) (συνέχεια)

νομούς

Κεντρική Μακεδονία							Δυτική Μακεδονία			
Ημαθίας	Θεσσα- λονίκης	Κιλκίς	Πέλλης	Πιερίας	Σερρών	Χαλκιδικής	Γρεβενών	Καστορίας	Κοζάνης	Φλωρίνης
1	5	—	1	1	1	—	—	—	—	—
1	10	1	2	—	2	2	—	—	—	1
3	10	—	2	1	5	—	—	—	—	1
4	67	1	7	5	4	3	1	1	3	1
2	18	—	1	—	3	1	—	4	2	1
10	58	4	5	8	5	8	1	2	7	1
—	—	—	—	—	—	—	—	—	—	—

ΤΗΣ ΚΑΚΩΣΕΩΣ

30	156	18	23	17	43	21	4	5	33	5
3	63	1	5	4	2	3	1	1	3	1
2	18	—	1	—	3	1	—	4	2	1
3	34	3	7	3	4	1	—	—	7	1
3	7	—	2	1	5	—	—	—	—	1
8	49	3	10	6	10	10	—	1	6	2
—	—	—	—	—	—	—	—	—	—	—
5	31	2	5	4	5	3	1	1	4	—
—	11	1	2	—	1	1	—	—	2	—
—	—	—	—	—	—	—	—	—	—	—

Πίνακας 27. Θάνατοι στην Ελλάδα κατά το έτος 2004, κατά τόπο μόνιμης κατοικίας

β) κατά

Κω- δι- κός	Αιτίες θανάτου	Θεσσαλία				Ηπει	
		Καρδίτσης	Λαρίσης	Μαγνησίας	Τρικάλων	Άρτης	Θεσπρω- τίας
	Σύνολο	1.531	2.663	2.188	1.632	926	407
01	Εντερικές λοιμώξεις	—	—	—	—	—	—
02	Φυματίωση	1	1	1	—	—	—
03	Άλλα μικροβιακά νοσήματα	7	10	15	2	3	4
04	Ιογενή νοσήματα	2	3	2	1	1	1
05	Ρικκετσιώσεις και άλλα νοσήματα που μεταδίδονται με αρθρόποδα	—	—	—	—	—	—
06	Αφροδίσια νοσήματα	—	—	—	—	—	—
07	Άλλα λοιμώδη και παρασιτικά νοσήματα και όψιμα αποτε- λέσματα λοιμωδών και παρασιτικών νοσημάτων	—	1	—	1	1	—
08	Κακοήθη νεοπλάσματα του χείλους, της στοματικής κοι- λότητας και του φάρυγγα	4	10	4	2	1	1
09	Κακοήθη νεοπλάσματα των οργάνων του πεπτικού συστή- ματος και του περιτοναίου	98	198	161	126	53	35
10	Κακοήθη νεοπλάσματα των οργάνων του αναπνευστικού συστήματος και των ενδοθωρακικών οργάνων	97	166	113	80	70	25
11	Κακοήθη νεοπλάσματα των οστών, του συνδετικού ιστού, του δέρματος και του μαστού	31	61	47	39	14	4
12	Κακοήθη νεοπλάσματα των ουρογεννητικών οργάνων ..	44	75	85	71	27	11
13	Κακοήθη νεοπλάσματα άλλων και μη καθορισμένων εντο- πίσεων	27	70	74	38	14	6
14	Κακοήθη νεοπλάσματα του λεμφικού και αιμοποιητικού ιστού	21	40	39	26	13	7
15	Καλοήγη νεοπλάσματα	—	—	—	—	—	—
16	Καρκινώματα in situ	—	—	—	—	—	—
17	Άλλα και μη καθορισμένα νεοπλάσματα	—	—	—	—	—	—
18	Ενδοκρινικά και μεταβολικά νοσήματα, ανοσολογικές δια- ταραχές	7	30	31	24	5	5
19	Ανεπάρκειες της θρέψης	—	—	—	—	—	—
20	Νοσήματα του αίματος και των αιμοποιητικών οργάνων ..	4	2	3	3	2	1
21	Ψυχικές διαταραχές	6	10	9	2	3	2
22	Νοσήματα του νευρικού συστήματος	12	38	35	13	7	7
23	Ανωμαλίες του οφθαλμού και των εξαρτημάτων του	—	—	—	—	—	—
24	Νοσήματα του ωτός και της μαστοειδούς αποφύσεως ..	—	—	—	—	—	—
25	Ρευματικός πυρετός και ρευματική καρδιοπάθεια	—	—	1	—	—	—
26	Υπερτασική νόσος	19	38	21	17	7	5
27	Ισχαιμική καρδιοπάθεια	145	349	240	184	118	37
28	Νοσήματα της πνευμονικής κυκλοφορίας και άλλες μορ- φές καρδιοπάθειας	325	449	368	311	135	67
29	Νόσος εγκεφαλικών αγγείων	346	434	444	296	152	79
30	Άλλα νοσήματα του κυκλοφορικού συστήματος	17	44	18	12	12	3
31	Νοσήματα της ανώτερης αναπνευστικής οδού	38	80	38	50	19	6
32	Άλλα νοσήματα του αναπνευστικού συστήματος	67	144	115	79	50	27
33	Νοσήματα της στοματικής κοιλότητας, των σιελογόνων αδένων και των γνάθων	—	—	—	—	—	—
34	Νοσήματα άλλων τμημάτων του πεπτικού συστήματος ..	19	81	68	30	17	7
35	Νοσήματα του ουροποιητικού συστήματος	21	46	26	12	6	5
36	Νοσήματα των ανδρικών γεννητικών οργάνων	—	—	—	—	—	—
37	Νοσήματα των γυναικείων γεννητικών οργάνων	—	—	—	—	—	—
38	Έκτρωση	—	—	—	—	—	—
39	Άμεσες αιτίες μαιευτικών επεμβάσεων	—	—	—	—	—	—
40	Έμμεσες αιτίες μαιευτικών επεμβάσεων	—	—	—	—	—	—
41	Φυσιολογικός τοκετός	—	—	—	—	—	—
42	Νοσήματα του δέρματος και του υποδόριου ιστού	1	2	2	2	—	—
43	Νοσήματα του μυοσκελετικού συστήματος και του συνδε- τικού ιστού	10	3	12	2	—	2
44	Συγγενείς ανωμαλίες	4	9	6	2	2	1
45	Ορισμένες καταστάσεις περιγεννητικής προελεύσεως ..	1	3	5	2	—	—
46	Σημεία, συμπτώματα και ασφώς καθορισμένες καταστάσεις	96	153	141	152	177	43
47	Κατάγματα	5	3	2	1	—	3
48	Εξαρθρήματα, υπεξαρθρήματα και διαστρέμματα	—	—	—	—	—	—
49	Ενδοκρανιακές και εσωτερικές κακώσεις που περιλαμβά- νουν και τα νεύρα	35	77	37	36	12	7

του θανάτου και αιτία θανάτου (Συνεπτυγμένος Διεθνής Κατάλογος του 1975) (συνέχεια)
νομούς

ρος		Ιόνιοι Νήσοι				Δυτική Ελλάδα		
Ιωαννίνων	Πρεβέζης	Ζακύνθου	Κερκύρας	Κεφαλληνίας	Λευκάδας	Αιτωλίας και Ακαρνανίας	Αχαΐας	Ηλείας
1.620	614	422	1.226	434	290	2.294	2.928	1.950
—	—	—	—	—	—	—	—	—
1	—	—	—	—	—	1	1	1
25	5	14	8	1	—	5	23	8
—	1	—	—	—	2	3	4	—
—	—	—	—	—	—	—	—	—
—	—	—	—	—	—	—	—	—
—	—	—	1	—	—	—	1	—
—	—	—	4	1	1	10	9	2
124	43	16	60	29	13	154	194	129
88	54	21	91	24	12	149	180	108
34	13	10	25	7	3	39	61	39
51	20	14	43	13	7	86	116	60
44	24	35	52	17	9	49	75	50
25	5	14	20	2	6	54	60	29
—	—	—	—	—	—	—	—	—
—	—	—	—	—	—	—	—	—
—	—	—	—	—	—	—	—	2
13	4	4	20	3	3	30	33	15
—	—	—	—	—	—	—	—	—
2	—	—	1	1	—	6	5	2
1	3	—	4	—	—	4	1	3
24	3	2	8	10	1	26	39	19
—	—	—	—	—	—	—	—	—
—	—	—	—	—	—	—	—	—
—	—	1	—	—	—	—	—	—
13	8	1	14	4	1	17	40	19
173	73	28	93	71	25	237	299	280
314	107	53	267	76	87	400	526	320
302	116	73	232	91	41	465	550	379
15	4	11	19	5	2	22	37	11
28	14	17	38	13	6	39	65	47
84	25	19	80	20	14	93	112	87
—	—	—	—	—	—	—	—	—
32	17	9	19	10	8	41	68	51
25	6	5	11	1	6	31	45	20
—	—	—	—	—	—	—	—	1
—	—	—	—	—	—	—	—	—
—	—	—	—	—	—	—	—	—
—	—	—	—	—	—	—	—	—
—	—	—	—	—	—	—	—	—
1	—	—	—	—	—	—	—	—
6	—	2	7	—	—	6	6	2
5	—	1	2	2	—	4	12	3
2	—	1	1	—	—	12	11	1
133	45	50	70	24	37	210	241	206
6	—	1	2	1	1	9	8	3
—	—	—	—	—	—	—	—	—
40	21	18	19	6	3	60	77	41

Πίνακας 27. Θάνατοι στην Ελλάδα κατά το έτος 2004, κατά τόπο μόνιμης κατοικίας
β) κατά

Κω- δι- κός	Αιτίες θανάτου	Θεσσαλία				Ήπει	
		Καρδίτσης	Λαρίσης	Μαγνησίας	Τρικάλων	Άρτης	Θεσπρω- τίας
50	Ανοικτά τραύματα και κακώσεις των αγγείων	1	5	1	—	—	—
51	Αποτελέσματα ξένου σώματος που εισήλθε από φυσικό στόμιο	3	1	1	1	—	1
52	Εγκαύματα	2	2	2	1	—	—
53	Δηλητηριάσεις και τοξικές επιδράσεις	2	7	6	3	1	1
54	Επιπλοκές ιατρικής και χειρουργικής περιθάλψεως	—	3	2	—	—	1
55	Άλλες κακώσεις, πρώιμες επιπλοκές τραύματος (άμεσες)	13	15	13	11	4	3
56	Όψιμα αποτελέσματα κακώσεων, δηλητηριάσεων, τοξι- κών δράσεων και άλλων εξωτερικών αιτιών	—	—	—	—	—	—
ΕΞΩΤΕΡΙΚΗ ΑΙΤΙΑ							
E 47	Ατυχήματα από μεταφορικά μέσα	29	69	28	29	9	8
E 48	Τυχαία δηλητηρίαση	1	5	5	2	1	1
E 49	Συμβάντα κατά τη διάρκεια ιατρικής περιθάλψεως, ανώ- μαλες αντιδράσεις, όψιμες επιπλοκές	—	3	2	—	—	1
E 50	Ατυχήματα από πτώσεις	8	11	9	5	1	—
E 51	Ατυχήματα από φωτιά και φλόγες	2	2	1	1	—	—
E 52	Άλλα ατυχήματα (περιλαμβάνονται και όψιμες επιπλοκές)	10	12	13	7	4	3
E 53	Φάρμακα και φαρμακευτικές ουσίες που προκαλούν παρε- νέργειες κατά τη θεραπευτική χρήση	—	—	—	—	—	—
E 54	Αυτοκτονία και αυτοεπιβαλλόμενη κάκωση	11	8	5	8	2	3
E 55	Ανθρωποκτονία και κάκωση επιβαλλόμενη εκ προθέσεως από άλλα πρόσωπα	—	3	1	1	—	—
E 56	Άλλη βίαιη ενέργεια	—	—	—	—	—	—

του θανάτου και αιτία θανάτου (Συνεπτυγμένος Διεθνής Κατάλογος του 1975) (συνέχεια)
νομούς

ρος		Ιόνιοι Νήσοι				Δυτική Ελλάδα		
Ιωαννίνων	Πρεβέζης	Ζακύνθου	Κερκύρας	Κεφαλληνίας	Λευκάδας	Αιτωλίας και Ακαρνανίας	Αχαΐας	Ηλείας
—	—	1	1	—	—	3	1	—
1	—	—	1	—	—	—	—	1
1	—	—	—	1	—	5	3	4
2	1	—	1	—	—	8	6	—
—	1	—	1	1	—	3	2	1
5	1	1	11	—	2	13	17	6
—	—	—	—	—	—	—	—	—
ΤΗΣ ΚΑΚΩΣΕΩΣ								
25	19	13	20	6	3	51	66	36
2	1	—	1	—	—	5	5	—
—	1	—	1	1	—	3	2	1
14	2	1	6	1	—	11	10	1
1	—	—	—	—	—	6	2	3
6	1	1	4	—	1	16	14	6
—	—	—	—	—	—	—	—	—
5	—	2	4	1	1	7	14	4
2	—	4	—	—	1	2	1	5
—	—	—	—	—	—	—	—	—

Πίνακας 27. Θάνατοι στην Ελλάδα κατά το έτος 2004, κατά τόπο μόνιμης κατοικίας

β) κατά

Κω- δι- κός	Αιτίες θανάτου	Στερεά Ελλάς					Πελοπόν	
		Βοιωτίας	Ευβοίας	Ευρυ- τανίας	Φθιώ- τιδος	Φωκίδος	Αργο- λίδος	Αρκα- δίας
	Σύνολο	1.232	2.362	201	1.871	502	1.078	1.201
01	Εντερικές λοιμώξεις	—	—	—	—	—	—	—
02	Φυματίωση	—	—	—	1	1	2	—
03	Άλλα μικροβιακά νοσήματα	6	4	—	9	2	6	6
04	Ιογενή νοσήματα	2	2	—	2	—	1	—
05	Ρικκετσιώσεις και άλλα νοσήματα που μεταδίδονται με αρθρόποδα	—	—	—	—	—	—	—
06	Αφροδίσια νοσήματα	—	—	—	—	—	—	—
07	Άλλα λοιμώδη και παρασιτικά νοσήματα και όψιμα αποτε- λέσματα λοιμωδών και παρασιτικών νοσημάτων	1	—	—	—	—	—	—
08	Κακοήθη νεοπλάσματα του χείλους, της στοματικής κοι- λότητας και του φάρυγγα	2	6	—	5	3	5	2
09	Κακοήθη νεοπλάσματα των οργάνων του πεπτικού συστή- ματος και του περιτοναίου	100	146	16	125	40	72	77
10	Κακοήθη νεοπλάσματα των οργάνων του αναπνευστικού συστήματος και των ενδοθωρακικών οργάνων	54	127	11	103	23	58	32
11	Κακοήθη νεοπλάσματα των οστών, του συνδετικού ιστού, του δέρματος και του μαστού	27	55	1	43	8	20	23
12	Κακοήθη νεοπλάσματα των ουρογεννητικών οργάνων ..	41	99	4	56	18	53	35
13	Κακοήθη νεοπλάσματα άλλων και μη καθορισμένων εντο- πίσεων	30	58	8	64	8	28	25
14	Κακοήθη νεοπλάσματα του λεμφικού και αιμοποιητικού ιστού	21	50	1	25	5	28	21
15	Καλοήθη νεοπλάσματα	—	—	—	—	—	—	—
16	Καρκινώματα in situ	—	—	—	—	—	—	—
17	Άλλα και μη καθορισμένα νεοπλάσματα	1	—	—	1	—	—	—
18	Ενδοκρινικά και μεταβολικά νοσήματα, ανοσολογικές δια- ταραχές	12	26	3	17	9	14	12
19	Ανεπάρκειες της θρέψης	—	—	—	—	—	—	—
20	Νοσήματα του αίματος και των αιμοποιητικών οργάνων ..	4	—	1	4	—	1	1
21	Ψυχικές διαταραχές	—	1	—	1	—	1	2
22	Νοσήματα του νευρικού συστήματος	15	22	1	18	8	10	7
23	Ανωμαλίες του οφθαλμού και των εξαρτημάτων του	—	—	—	—	—	—	—
24	Νοσήματα του ωτός και της μαστοειδούς αποφύσεως ..	—	—	—	—	—	—	—
25	Ρευματικός πυρετός και ρευματική καρδιοπάθεια	—	2	—	—	—	—	—
26	Υπέρτασική νόσος	13	23	3	17	7	13	13
27	Ισχαιμική καρδιοπάθεια	115	310	18	218	53	134	101
28	Νοσήματα της πνευμονικής κυκλοφορίας και άλλες μορ- φές καρδιοπάθειας	203	409	49	288	97	150	238
29	Νόσος εγκεφαλικών αγγείων	276	448	22	357	87	203	219
30	Άλλα νοσήματα του κυκλοφορικού συστήματος	16	21	6	16	8	14	13
31	Νοσήματα της ανώτερης αναπνευστικής οδού	27	55	1	24	17	16	53
32	Άλλα νοσήματα του αναπνευστικού συστήματος	63	129	7	95	17	46	75
33	Νοσήματα της στοματικής κοιλότητας, των σιελογόνων αδένων και των γνάθων	—	—	—	—	—	—	—
34	Νοσήματα άλλων τμημάτων του πεπτικού συστήματος ..	20	42	8	45	14	30	24
35	Νοσήματα του ουροποιητικού συστήματος	10	20	2	33	8	16	12
36	Νοσήματα των ανδρικών γεννητικών οργάνων	—	—	—	—	—	—	—
37	Νοσήματα των γυναικείων γεννητικών οργάνων	—	—	—	—	—	—	—
38	Έκτρωση	—	—	—	—	—	—	—
39	Άμεσες αιτίες μαιευτικών επεμβάσεων	—	—	—	—	—	—	—
40	Έμμεσες αιτίες μαιευτικών επεμβάσεων	—	—	—	—	—	—	—
41	Φυσιολογικός τοκετός	—	—	—	—	—	—	—
42	Νοσήματα του δέρματος και του υποδόριου ιστού	—	1	—	—	—	—	—
43	Νοσήματα του μυοσκελετικού συστήματος και του συνδε- τικού ιστού	6	23	6	7	3	1	4
44	Συγγενείς ανωμαλίες	5	3	1	7	—	1	1
45	Ορισμένες καταστάσεις περιγεννητικής προελεύσεως ..	1	1	—	—	—	5	—
46	Σημεία, συμπτώματα και ασαφώς καθορισμένες καταστάσεις Κατάγματα	119	191	21	212	46	117	166
47	Κατάγματα	2	4	—	9	2	3	4
48	Εξαρθήματα, υπεξαρθήματα και διαστρέμματα	—	—	—	—	—	—	—
49	Ενδοκρανιακές και εσωτερικές κακώσεις που περιλαμβά- νουν και τα νεύρα	31	53	8	49	14	20	25

του θανάτου και αιτία θανάτου (Συνεπτυγμένος Διεθνής Κατάλογος του 1975) (συνέχεια)

νομούς

νησος			Βόρειο Αιγαίο			Νότιο Αιγαίο		Κρήτη			
Κορινθίας	Λακωνίας	Μεσσηνίας	Λέσβου	Σάμου	Χίου	Δωδεκανήσου	Κυκλάδων	Ηρακλείου	Λασιθίου	Ρεθύμνης	Χανίων
1.514	1.027	2.000	1.313	522	625	1.360	1.014	2.362	854	745	1.363
—	—	—	—	—	—	—	—	—	—	—	—
—	—	4	—	—	—	1	—	1	3	1	—
5	2	3	7	10	4	7	8	21	9	4	10
2	1	1	—	—	—	1	—	—	4	—	1
—	—	—	—	—	—	—	—	—	—	—	—
—	—	—	—	—	—	—	—	—	—	—	—
2	1	1	—	—	—	1	—	1	—	1	2
3	2	9	1	1	3	2	1	7	1	3	3
115	51	106	59	41	32	85	69	162	44	44	83
94	41	116	70	24	33	82	70	139	44	45	67
34	23	25	28	12	11	37	30	51	23	11	33
63	36	71	30	25	15	56	43	93	53	26	39
41	29	74	43	14	16	47	23	53	20	32	39
25	19	41	13	12	14	22	24	54	18	17	28
—	—	—	—	—	—	—	—	—	—	—	—
—	—	—	—	—	—	—	—	—	—	—	—
—	—	—	—	—	—	—	—	—	—	—	1
14	10	36	22	3	9	19	7	30	3	12	17
—	—	—	—	—	—	—	—	—	—	—	—
6	2	4	1	1	2	1	4	6	—	1	3
3	2	—	5	—	—	1	—	3	—	3	—
19	9	26	17	12	3	13	12	32	5	1	13
—	—	—	—	—	—	—	—	—	—	—	—
—	—	—	—	—	—	—	—	—	—	—	—
—	—	—	—	—	—	—	—	—	—	—	—
22	9	39	12	10	2	11	22	33	5	4	16
157	96	231	123	54	86	187	128	276	66	56	120
269	197	370	288	84	120	232	208	424	215	127	259
282	202	372	175	82	126	200	137	318	113	101	192
20	11	18	12	4	3	8	9	20	8	10	10
24	28	69	43	9	17	41	20	96	40	43	73
72	44	77	48	16	41	55	41	108	34	36	71
—	—	—	—	—	—	—	—	—	—	—	—
41	23	46	20	15	11	32	18	61	24	20	29
17	9	30	11	5	13	21	9	35	11	7	33
—	—	—	—	—	—	—	—	—	—	—	—
—	—	—	—	—	—	—	—	—	—	—	—
—	—	—	—	—	—	—	—	—	—	—	—
—	—	—	—	—	—	—	—	—	—	—	1
—	—	—	—	—	—	—	—	—	—	—	—
—	—	—	—	—	—	—	—	—	—	—	—
1	—	1	—	—	2	1	—	—	—	—	1
2	—	7	4	—	1	6	1	13	5	2	5
3	2	4	3	—	—	7	—	4	1	3	5
1	2	1	4	1	1	3	—	1	1	1	2
117	142	165	232	71	50	121	101	222	72	94	151
2	5	2	1	4	—	2	2	3	2	4	3
—	—	—	—	—	—	—	—	—	—	—	—
33	23	34	24	8	5	39	20	57	25	21	37

Πίνακας 27. Θάνατοι στην Ελλάδα κατά το έτος 2004, κατά τόπο μόνιμης κατοικίας
β) κατά

Κω- δι- κός	Αιτίες θανάτου	Στερεά Ελλάς					Πελοπόν	
		Βοιωτίας	Ευβοίας	Ευρυ- τανίας	Φθιώ- τιδος	Φωκίδος	Αργο- λίδος	Αρκα- δίας
50	Ανοικτά τραύματα και κακώσεις των αγγείων	1	—	1	—	—	—	—
51	Αποτελέσματα ξένου σώματος που εισήλθε από φυσικό στόμιο	—	1	—	1	—	—	—
52	Εγκαύματα	1	3	1	4	2	2	4
53	Δηλητηριάσεις και τοξικές επιδράσεις	2	4	—	2	—	2	2
54	Επιπλοκές ιατρικής και χειρουργικής περιθάλψεως	1	3	—	—	—	1	—
55	Άλλες κακώσεις, πρώιμες επιπλοκές τραύματος (άμεσες)	4	20	1	13	2	5	4
56	Όψιμα αποτελέσματα κακώσεων, δηλητηριάσεων, τοξι- κών δράσεων και άλλων εξωτερικών αιτιών	—	—	—	—	—	—	—
ΕΞΩΤΕΡΙΚΗ ΑΙΤΙΑ								
E 47	Ατυχήματα από μεταφορικά μέσα	25	43	4	47	12	19	24
E 48	Τυχαία δηλητηρίαση	2	3	—	2	—	2	1
E 49	Συμβάντα κατά τη διάρκεια ιατρικής περιθάλψεως, ανώ- μαλες αντιδράσεις, όψιμες επιπλοκές	1	3	—	—	—	1	—
E 50	Ατυχήματα από πτώσεις	5	10	4	7	4	2	2
E 51	Ατυχήματα από φωτιά και φλόγες	1	2	1	4	1	1	4
E 52	Άλλα ατυχήματα (περιλαμβάνονται και όψιμες επιπλοκές)	4	15	1	10	2	7	2
E 53	Φάρμακα και φαρμακευτικές ουσίες που προκαλούν παρε- νέργειες κατά τη θεραπευτική χρήση	—	—	—	—	—	—	—
E 54	Αυτοκτονία και αυτοεπιβαλλόμενη κάκωση	1	11	1	6	1	1	6
E 55	Ανθρωποκτονία και κάκωση επιβαλλόμενη εκ προθέσεως από άλλα πρόσωπα	3	1	—	2	—	—	—
E 56	Άλλη βίαιη ενέργεια	—	—	—	—	—	—	—

του θανάτου και αιτία θανάτου (Συνεπτυγμένος Διεθνής Κατάλογος του 1975) (συνέχεια)

νομούς

νησος			Βόρειο Αιγαίο			Νότιο Αιγαίο		Κρήτη			
Κορινθίας	Λακωνίας	Μεσσηνίας	Λέσβου	Σάμου	Χίου	Δωδεκανήσου	Κυκλάδων	Ηρακλείου	Λασιθίου	Ρεθύμνης	Χανίων
1	—	1	—	—	1	—	—	—	—	—	3
1	—	1	—	—	1	2	—	4	—	1	—
5	1	3	1	—	1	4	—	4	1	—	—
4	1	—	2	2	1	2	1	10	2	5	6
4	1	3	1	—	—	1	—	2	1	—	2
10	3	9	13	2	1	10	6	18	1	9	5
—	—	—	—	—	—	—	—	—	—	—	—

ΤΗΣ ΚΑΚΩΣΕΩΣ

27	18	27	12	3	3	33	16	48	16	16	30
4	1	—	2	2	1	1	1	5	—	5	3
4	1	3	1	—	—	1	—	2	1	—	2
1	4	9	9	4	1	6	2	10	9	6	7
5	2	3	1	—	1	4	—	4	1	—	—
9	3	4	6	4	3	10	4	18	1	5	4
—	—	—	—	—	—	—	—	—	—	—	—
10	4	7	8	3	—	5	5	8	3	7	6
—	1	—	3	—	1	—	1	3	1	1	4
—	—	—	—	—	—	—	—	—	—	—	—

Πίνακας 28. Θάνατοι στην Ελλάδα κατά το έτος 2004, κατά τόπο μόνιμης
(Ενδιάμεσος Διεθνής
Εσωτερικό κατά περιοχές αστικές,

Κωδικός	Αιτίες θανάτου	Γενικό σύνολο			Σύνολο εσωτερικού			Α' Εσω		
								Περιοχές		
		Σύνολο	Άρρενες	Θήλειες	Σύνολο	Άρρενες	Θήλειες	Σύνολο	Άρρενες	Θήλειες
	Σύνολο	104.942	55.084	49.858	104.439	54.708	49.731	57.797	29.802	27.995
A 010	Χολέρα	—	—	—	—	—	—	—	—	—
A 011	Τυφοειδής πυρετός	—	—	—	—	—	—	—	—	—
A 012	Σιγγέλωση	—	—	—	—	—	—	—	—	—
A 013	Τροφικές δηλητηριάσεις	—	—	—	—	—	—	—	—	—
A 014	Αμοιβάδωση	—	—	—	—	—	—	—	—	—
A 015	Εντερικές λοιμώξεις που οφείλονται σε άλλους μικροοργανισμούς	—	—	—	—	—	—	—	—	—
A 016	Ασαφώς καθορισμένες εντερικές λοιμώξεις	—	—	—	—	—	—	—	—	—
A 019	Άλλες περιπτώσεις εντερικών λοιμώξεων	—	—	—	—	—	—	—	—	—
A 020	Πνευμονική φυματίωση	69	51	18	69	51	18	39	29	10
A 021	Άλλη αναπνευστική φυματίωση	—	—	—	—	—	—	—	—	—
A 022	Φυματίωση των μηνίγγων και του κεντρικού νευρικού συστήματος	2	2	—	1	1	—	1	1	—
A 023	Φυματίωση των εντέρων, του περιτοναίου και των μεσεντερικών αδένων	1	1	—	1	1	—	1	1	—
A 024	Φυματίωση των οστών και των αρθρώσεων	3	1	2	3	1	2	1	—	1
A 025	Φυματίωση του ουρογεννητικού συστήματος	—	—	—	—	—	—	—	—	—
A 029	Άλλες μορφές φυματώσεως	—	—	—	—	—	—	—	—	—
A 030	Πανώλης	—	—	—	—	—	—	—	—	—
A 031	Βρουκέλλωση	2	2	—	2	2	—	1	1	—
A 032	Λέπρα	—	—	—	—	—	—	—	—	—
A 033	Διφθερίτιδα	—	—	—	—	—	—	—	—	—
A 034	Κοκκίτης	—	—	—	—	—	—	—	—	—
A 035	Στρεπτοκοκκική κυνάγχη, οστρακιά και ερυσίπελας	—	—	—	—	—	—	—	—	—
A 036	Μηνιγγιτιδοκοκκικές λοιμώξεις	2	1	1	2	1	1	—	—	—
A 037	Τέτανος	2	1	1	2	1	1	1	—	1
A 038	Σηψαιμία	414	182	232	414	182	232	219	90	129
A 039	Άλλες μορφές μικροβιακών νοσημάτων	1	—	1	1	—	1	1	—	1
A 040	Οξεία πολιομυελίτιδα	—	—	—	—	—	—	—	—	—
A 041	Ευλογιά	—	—	—	—	—	—	—	—	—
A 042	Ιλαρά	—	—	—	—	—	—	—	—	—
A 043	Ερυθρά	—	—	—	—	—	—	—	—	—
A 044	Κίτρινος πυρετός	—	—	—	—	—	—	—	—	—
A 045	Εγκεφαλίτιδα που μεταδίδεται με αρθρόποδα	—	—	—	—	—	—	—	—	—
A 046	Ιογενής ηπατίτιδα	89	57	32	89	57	32	61	37	24
A 047	Λύσσα	—	—	—	—	—	—	—	—	—
A 048	Τράχωμα	—	—	—	—	—	—	—	—	—
A 049	Άλλα ιογενή νοσήματα	23	13	10	23	13	10	11	5	6
A 050	Τύφος που μεταδίδεται με φθειρές (ψείρες)	—	—	—	—	—	—	—	—	—
A 051	Άλλες ρικκετσιώσεις	—	—	—	—	—	—	—	—	—
A 052	Ελονοσία	—	—	—	—	—	—	—	—	—
A 053	Λείσμανίαση	1	—	1	1	—	1	1	—	1
A 054	Τρυπανοσωμίαση	—	—	—	—	—	—	—	—	—
A 059	Άλλες ρικκετσιώσεις και νοσήματα που μεταδίδονται με αρθρόποδα	—	—	—	—	—	—	—	—	—
A 060	Σύφιλη	—	—	—	—	—	—	—	—	—
A 061	Γονοκοκκικές λοιμώξεις	—	—	—	—	—	—	—	—	—
A 069	Άλλα αφροδίσια νοσήματα	—	—	—	—	—	—	—	—	—
A 070	Μη συφιλιδικά σπειροχαιτικά νοσήματα	9	9	—	9	9	—	4	4	—

Πίνακας 28. Θάνατοι στην Ελλάδα κατά το έτος 2004, κατά τόπο μόνιμης
(Ενδιάμεσος Διεθνής
Εσωτερικό κατά περιοχές αστικές,

Κωδικός	Αιτίες θανάτου	Γενικό σύνολο			Σύνολο εσωτερικού			Α' Εσω		
								Περιοχές		
		Σύνολο	Άρρενες	Θήλειες	Σύνολο	Άρρενες	Θήλειες	Σύνολο	Άρρενες	Θήλειες
A 071	Μυκητιάσεις	11	8	3	11	8	3	4	3	1
A 072	Σχιστοσωμιάσεις	—	—	—	—	—	—	—	—	—
A 073	Εχινοκοκκίαση	7	4	3	7	4	3	3	2	1
A 074	Λοιμώξεις από φιλάριας και δρακοντιάσεις	—	—	—	—	—	—	—	—	—
A 075	Αγκυλοστομίαση και νεκατορίαση	—	—	—	—	—	—	—	—	—
A 076	Άλλες ελμινθιάσεις	2	2	—	2	2	—	2	2	—
A 077	Όψιμα αποτελέσματα φυματώσεως	—	—	—	—	—	—	—	—	—
A 078	Όψιμα αποτελέσματα οξείας πολιομυελίτιδας	—	—	—	—	—	—	—	—	—
A 079	Άλλα λοιμώδη και παρασιτικά νοσήματα και απώτερες συνέπειες των λοιμωδών και παρασιτικών νόσων	13	8	5	13	8	5	8	3	5
A 080	Κακοήθη νεοπλασμάτα του χείλους, της στοματικής κοιλότητας και του φάρυγγα	269	183	86	268	182	86	134	89	45
A 090	Κακοήθη νεοπλασμάτα του οισοφάγου	219	161	58	218	160	58	122	86	36
A 091	Κακοήθη νεοπλασμάτα του στόμαχου	1.325	822	503	1.322	820	502	704	433	271
A 092	Κακοήθη νεοπλασμάτα του λεπτού εντέρου συμπεριλαμβανομένου του δωδεκαδακτύλου	10	7	3	10	7	3	5	3	2
A 093	Κακοήθη νεοπλασμάτα του κόλου	1.898	1.059	839	1.895	1.057	838	1.129	635	494
A 094	Κακοήθη νεοπλασμάτα του ορθού, της ορθοσιγμοειδικής συμβολής και του πρωκτού	228	128	100	228	128	100	131	65	66
A 095	Κακοήθη νεοπλασμάτα του ήπατος, που καθορίζονται ως πρωτοπαθή	211	162	49	211	162	49	120	91	29
A 096	Κακοήθη νεοπλασμάτα του παγκρέατος	1.274	711	563	1.274	711	563	735	386	349
A 099	Λοιπά κακοήθη νεοπλασμάτα των οργάνων του πεπτικού συστήματος και του περιτοναίου	2.076	1.190	886	2.070	1.187	883	1.050	566	484
A 100	Κακοήθη νεοπλασμάτα του λάρυγγα	344	324	20	344	324	20	181	172	9
A 101	Κακοήθη νεοπλασμάτα της τραχείας, των βρόγχων και του πνεύμονα	5.966	5.037	929	5.953	5.024	929	3.431	2.813	618
A 109	Λοιπά κακοήθη νεοπλασμάτα των οργάνων του αναπνευστικού συστήματος και των ενδοθωρακικών οργάνων	79	52	27	79	52	27	45	30	15
A 110	Κακοήθη νεοπλασμάτα των οστών και των αρθρικών χόνδρων	233	143	90	233	143	90	130	81	49
A 111	Κακόηθες μελάνωμα του δέρματος	148	78	70	147	78	69	92	48	44
A 112	Άλλο κακόηθες νεόπλασμα του δέρματος	130	65	65	130	65	65	64	35	29
A 113	Κακόηθες νεόπλασμα του γυναικείου μαστού	1.821	.	1.821	1.817	.	1.817	1.149	.	1.149
A 119	Λοιπά κακοήθη νεοπλασμάτα των οστών, του συνδετικού ιστού, του δέρματος και του μαστού	91	71	20	91	71	20	57	46	11
A 120	Κακοήθη νεοπλασμάτα του τραχήλου της μήτρας	98	.	98	97	.	97	62	.	62

κατοικίας, φύλο του θανόντος και αιτία θανάτου

Κατάλογος του 1975) (συνέχεια)

ημιαστικές και αγροτικές – Εξωτερικό

τερικό									B' Εξωτερικό		
αστικές			Περιοχές ημιαστικές			Περιοχές αγροτικές					
Από τις οποίες, Περιφέρεια Πρωτευούσης									Σύνολο	Άρρενες	Θήλεις
3	2	1	2	1	1	5	4	1	—	—	—
—	—	—	—	—	—	—	—	—	—	—	—
2	1	1	1	—	1	3	2	1	—	—	—
—	—	—	—	—	—	—	—	—	—	—	—
—	—	—	—	—	—	—	—	—	—	—	—
1	1	—	—	—	—	—	—	—	—	—	—
—	—	—	—	—	—	—	—	—	—	—	—
—	—	—	—	—	—	—	—	—	—	—	—
3	—	3	3	3	—	2	2	—	—	—	—
70	48	22	51	33	18	83	60	23	1	1	—
68	48	20	34	27	7	62	47	15	1	1	—
317	179	138	205	132	73	413	255	158	3	2	1
3	2	1	1	—	1	4	4	—	—	—	—
591	331	260	253	143	110	513	279	234	3	2	1
78	34	44	33	22	11	64	41	23	—	—	—
44	30	14	39	30	9	52	41	11	—	—	—
377	187	190	184	115	69	355	210	145	—	—	—
497	259	238	354	213	141	666	408	258	6	3	3
79	72	7	61	58	3	102	94	8	—	—	—
1.693	1.314	379	904	781	123	1.618	1.430	188	13	13	—
29	23	6	14	11	3	20	11	9	—	—	—
63	41	22	33	18	15	70	44	26	—	—	—
50	27	23	26	16	10	29	14	15	1	—	1
36	17	19	23	7	16	43	23	20	—	—	—
616	.	616	234	.	234	434	.	434	4	.	4
28	22	6	14	10	4	20	15	5	—	—	—
40	.	40	21	.	21	14	.	14	1	.	1

Πίνακας 28. Θάνατοι στην Ελλάδα κατά το έτος 2004, κατά τόπο μόνιμης
(Ενδιάμεσος Διεθνής
Εσωτερικό κατά περιοχές αστικές,

Κωδικός	Αιτίες θανάτου	Γενικό σύνολο			Σύνολο εσωτερικού			Α' Εσω		
								Περιοχές		
		Σύνολο	Άρρενες	Θήλειες	Σύνολο	Άρρενες	Θήλειες	Σύνολο	Άρρενες	Θήλειες
A 121	Κακοήθη νεοπλάσματα του πλακούντα	—	.	—	—	.	—	—	.	—
A 122	Κακοήθη νεοπλάσματα της μήτρας, άλλα και μη καθορισμένα	282	.	282	282	.	282	181	.	181
A 123	Κακοήθη νεοπλάσματα των ωοθηκών και άλλων εξαρτημάτων της μήτρας	474	.	474	474	.	474	268	.	268
A 124	Κακοήθη νεοπλάσματα του προστάτη	1.448	1.448	.	1.447	1.447	.	799	799	.
A 125	Κακοήθη νεοπλάσματα των όρχεων	22	22	.	22	22	.	16	16	.
A 126	Κακοήθη νεοπλάσματα της ουροδόχου κύστεως	1.016	835	181	1.016	835	181	588	472	116
A 129	Λοιπά κακοήθη νεοπλάσματα των ουρογεννητικών οργάνων	674	374	300	674	374	300	371	211	160
A 130	Κακοήθη νεοπλάσματα του εγκεφάλου	1.016	567	449	1.015	567	448	592	319	273
A 139	Λοιπά κακοήθη νεοπλάσματα άλλων και μη καθορισμένων εντοπίσεων	2.117	1.077	1.040	2.112	1.076	1.036	1.303	640	663
A 140	Νόσος του Hodgkin	233	135	98	233	135	98	171	93	78
A 141	Λευχαιμία	1.136	669	467	1.135	669	466	689	394	295
A 149	Λοιπά κακοήθη νεοπλάσματα του λεμφικού και αιμοποιητικού ιστού	600	323	277	600	323	277	352	182	170
A 150	Καλοήθη νεοπλάσματα του δέρματος	—	—	—	—	—	—	—	—	—
A 151	Καλοήθη νεοπλάσματα του μαστού	—	—	—	—	—	—	—	—	—
A 152	Καλοήθη νεοπλάσματα της μήτρας	—	.	—	—	.	—	—	.	—
A 153	Καλοήθη νεοπλάσματα των ωοθηκών	—	.	—	—	.	—	—	.	—
A 154	Καλοήθη νεοπλάσματα του νεφρού και άλλων οργάνων του ουροποιητικού συστήματος	—	—	—	—	—	—	—	—	—
A 155	Καλοήθη νεοπλάσματα του νευρικού συστήματος	—	—	—	—	—	—	—	—	—
A 156	Καλοήθη νεοπλάσματα του θυρεοειδή	—	—	—	—	—	—	—	—	—
A 159	Άλλα καλοήθη νεοπλάσματα	—	—	—	—	—	—	—	—	—
A 160	Καρκίνωμα in situ	—	—	—	—	—	—	—	—	—
A 170	Άλλα και μη καθοριζόμενα νεοπλάσματα	10	5	5	10	5	5	7	3	4
A 180	Διαταραχές του θυρεοειδή αδένος	4	1	3	4	1	3	3	1	2
A 181	Σακχαρώδης διαβήτης	1.013	473	540	1.013	473	540	633	281	352
A 182	Υπερλιποπρωτεϊναιμία	1	—	1	1	—	1	—	—	—
A 183	Παχυσαρκία μη ενδοκρινικής προελεύσεως	6	4	2	6	4	2	4	2	2
A 189	Άλλα ενδοκρινικά και μεταβολικά νοσήματα και ανοσολογικές διαταραχές	262	121	141	261	120	141	154	73	81
A 190	Kwashiorkor	—	—	—	—	—	—	—	—	—
A 191	Μαρασμός από ελλιπή διατροφή	—	—	—	—	—	—	—	—	—
A 192	Άλλος υποσιτισμός πρωτεϊνών – θερμίδων	—	—	—	—	—	—	—	—	—
A 193	Αβιταμινώσεις	—	—	—	—	—	—	—	—	—
A 200	Αναιμίες	56	23	33	56	23	33	31	10	21
A 209	Άλλα νοσήματα του αίματος και των αιμοποιητικών οργάνων	136	72	64	135	72	63	87	50	37

κατοικίας, φύλο του θανόντος και αιτία θανάτου
 Κατάλογος του 1975) (συνέχεια)
 ημιαστικές και αγροτικές – Εξωτερικό

τερικό									B' Εξωτερικό		
αστικές			Περιοχές ημιαστικές			Περιοχές αγροτικές					
Από τις οποίες, Περιφέρεια Πρωτευούσης											
Σύνολο	Άρρενες	Θήλειες	Σύνολο	Άρρενες	Θήλειες	Σύνολο	Άρρενες	Θήλειες	Σύνολο	Άρρενες	Θήλειες
—	.	—	—	.	—	—	.	—	—	.	—
84	.	84	33	.	33	68	.	68	—	.	—
127	.	127	86	.	86	120	.	120	—	.	—
437	437	.	208	208	.	440	440	.	1	1	.
11	11	.	—	—	.	6	6	.	—	—	.
304	235	69	141	123	18	287	240	47	—	—	—
196	113	83	112	64	48	191	99	92	—	—	—
269	156	113	153	83	70	270	165	105	1	—	1
745	365	380	274	151	123	535	285	250	5	1	4
88	43	45	24	18	6	38	24	14	—	—	—
356	198	158	146	85	61	300	190	110	1	—	1
184	86	98	88	56	32	160	85	75	—	—	—
—	—	—	—	—	—	—	—	—	—	—	—
—	—	—	—	—	—	—	—	—	—	—	—
—	.	—	—	.	—	—	.	—	—	.	—
—	.	—	—	.	—	—	.	—	—	.	—
—	—	—	—	—	—	—	—	—	—	—	—
—	—	—	—	—	—	—	—	—	—	—	—
—	—	—	—	—	—	—	—	—	—	—	—
—	—	—	—	—	—	—	—	—	—	—	—
—	—	—	—	—	—	—	—	—	—	—	—
—	—	—	—	—	—	—	—	—	—	—	—
3	2	1	1	1	—	2	1	1	—	—	—
1	—	1	1	—	1	—	—	—	—	—	—
309	138	171	140	73	67	240	119	121	—	—	—
—	—	—	1	—	1	—	—	—	—	—	—
1	—	1	—	—	—	2	2	—	—	—	—
81	40	41	34	12	22	73	35	38	1	1	—
—	—	—	—	—	—	—	—	—	—	—	—
—	—	—	—	—	—	—	—	—	—	—	—
—	—	—	—	—	—	—	—	—	—	—	—
13	4	9	12	7	5	13	6	7	—	—	—
46	26	20	22	11	11	26	11	15	1	—	1

Πίνακας 28. Θάνατοι στην Ελλάδα κατά το έτος 2004, κατά τόπο μόνιμης
(Ενδιάμεσος Διεθνής
Εσωτερικό κατά περιοχές αστικές,

Κωδικός	Αιτίες θανάτου	Γενικό σύνολο			Σύνολο εσωτερικού			Α' Εσω		
								Περιοχές		
		Σύνολο	Άρρενες	Θήλειες	Σύνολο	Άρρενες	Θήλειες	Σύνολο	Άρρενες	Θήλειες
A 210	Γεροντικές και προγεροντικές οργανικές ψυχωτικές καταστάσεις	132	44	88	132	44	88	59	18	41
A 211	Σχιζοφρενικές ψυχώσεις	—	—	—	—	—	—	—	—	—
A 212	Συναισθηματικές ψυχώσεις	—	—	—	—	—	—	—	—	—
A 213	Άλλες ψυχώσεις	—	—	—	—	—	—	—	—	—
A 214	Νευρώσεις και διαταραχές της προσωπικότητας	—	—	—	—	—	—	—	—	—
A 215	Σύνδρομο αλκοολικής εξαρτήσεως	17	17	—	17	17	—	8	8	—
A 216	Φαρμακευτική εξάρτηση	—	—	—	—	—	—	—	—	—
A 217	Διαταραχές φυσιολογικών λειτουργιών που προκύπτουν από ψυχικούς παράγοντες	—	—	—	—	—	—	—	—	—
A 218	Διανοητική καθυστέρηση	—	—	—	—	—	—	—	—	—
A 219	Άλλες ψυχικές διαταραχές	5	2	3	5	2	3	2	1	1
A 220	Μηνιγγίτιδα	24	18	6	22	17	5	13	8	5
A 221	Νόσος του Parkinson	179	91	88	179	91	88	96	50	46
A 222	Άλλες εκφυλιστικές και κληρονομικές διαταραχές του νευρικού συστήματος	648	285	363	648	285	363	366	156	210
A 223	Σκλήρυνση κατά πλάκα	93	45	48	93	45	48	71	35	36
A 224	Βρεφική εγκεφαλική παράλυση και άλλα παραλυτικά σύνδρομα	62	35	27	62	35	27	30	16	14
A 225	Επιληψία	57	32	25	57	32	25	32	15	17
A 229	Άλλα νοσήματα του νευρικού συστήματος	134	77	57	133	77	56	80	46	34
A 230	Γλαύκωμα	—	—	—	—	—	—	—	—	—
A 231	Καταρράκτης	—	—	—	—	—	—	—	—	—
A 232	Τύφλωση και ελάττωση της όρασεως	—	—	—	—	—	—	—	—	—
A 233	Επιπεφυκίτιδα	—	—	—	—	—	—	—	—	—
A 234	Διαταραχές του δακρυϊκού συστήματος	—	—	—	—	—	—	—	—	—
A 235	Στραβισμός και άλλες διαταραχές των διοφθάλμων κινήσεων	—	—	—	—	—	—	—	—	—
A 239	Άλλες διαταραχές του οφθαλμού και των εξαρτημάτων του	—	—	—	—	—	—	—	—	—
A 240	Μέση ωτίτιδα και μαστοειδίτιδα	—	—	—	—	—	—	—	—	—
A 241	Βαρηκοΐα	—	—	—	—	—	—	—	—	—
A 249	Άλλα νοσήματα του ωτός και της μαστοειδούς αποφύσεως	—	—	—	—	—	—	—	—	—
A 250	Οξύς ρευματικός πυρετός	1	—	1	1	—	1	—	—	—
A 251	Χρόνια ρευματική καρδιοπάθεια	8	2	6	8	2	6	5	1	4
A 260	Υπερτασική καρδιοπάθεια	1.054	471	583	1.053	470	583	599	269	330
A 269	Άλλες μορφές υπερτασικής καρδιοπάθειας	106	48	58	106	48	58	56	23	33
A 270	Οξύ έμφραγμα του μυοκαρδίου	9.121	5.852	3.269	9.020	5.773	3.247	5.469	3.502	1.967
A 279	Άλλες μορφές ισχαιμικής καρδιοπάθειας	4.784	2.751	2.033	4.743	2.719	2.024	2.759	1.568	1.191
A 280	Πνευμονική εμβολή	747	295	452	743	293	450	525	205	320
A 281	Καρδιακή αρρυθμία	8.522	3.572	4.950	8.516	3.567	4.949	3.963	1.596	2.367
A 289	Άλλα νοσήματα πνευμονικής κυκλοφορίας και άλλες μορφές καρδιοπάθειας	8.027	3.309	4.718	8.005	3.298	4.707	4.263	1.684	2.579
A 290	Υπαρανοειδής αιμορραγία	160	73	87	155	70	85	96	46	50
A 291	Ενδοεγκεφαλική και άλλη ενδοκρνιακή αιμορραγία	1.413	788	625	1.401	780	621	846	465	381
A 292	Εγκεφαλικό έμφρακτο	56	26	30	56	26	30	31	12	19
A 293	Οξύ, αλλά σαφώς καθορισμένο νόσημα των εγκεφαλικών αγγείων	15.105	6.194	8.911	15.087	6.187	8.900	7.605	3.030	4.575
A 294	Εγκεφαλική αθηρωματοσκλήρυνση	329	101	228	329	101	228	227	64	163

κατοικίας, φύλο του θανόντος και αιτία θανάτου

Κατάλογος του 1975) (συνέχεια)

ημισιαστικές και αγροτικές - Εξωτερικό

Τερισκό αστικές									B' Εξωτερικό		
Από τις οποίες, Περιφέρεια Πρωτεύουσας			Περιοχές ημισιαστικές			Περιοχές αγροτικές					
Σύνολο	Άρρενες	Θήλειες	Σύνολο	Άρρενες	Θήλειες	Σύνολο	Άρρενες	Θήλειες	Σύνολο	Άρρενες	Θήλειες
31	8	23	27	9	18	46	17	29	—	—	—
—	—	—	—	—	—	—	—	—	—	—	—
—	—	—	—	—	—	—	—	—	—	—	—
—	—	—	—	—	—	—	—	—	—	—	—
1	1	—	2	2	—	7	7	—	—	—	—
—	—	—	—	—	—	—	—	—	—	—	—
—	—	—	—	—	—	—	—	—	—	—	—
2	1	1	1	1	—	2	—	2	—	—	—
8	5	3	3	3	—	6	6	—	2	1	1
52	31	21	28	15	13	55	26	29	—	—	—
151	61	90	114	50	64	168	79	89	—	—	—
43	19	24	8	4	4	14	6	8	—	—	—
12	8	4	10	7	3	22	12	10	—	—	—
9	6	3	8	8	—	17	9	8	—	—	—
37	20	17	20	15	5	33	16	17	1	—	1
—	—	—	—	—	—	—	—	—	—	—	—
—	—	—	—	—	—	—	—	—	—	—	—
—	—	—	—	—	—	—	—	—	—	—	—
—	—	—	—	—	—	—	—	—	—	—	—
—	—	—	—	—	—	—	—	—	—	—	—
—	—	—	—	—	—	—	—	—	—	—	—
—	—	—	—	—	—	—	—	—	—	—	—
—	—	—	1	—	1	—	—	—	—	—	—
2	—	2	1	1	—	2	—	2	—	—	—
299	129	170	143	59	84	311	142	169	1	1	—
25	9	16	18	11	7	32	14	18	—	—	—
3.097	1.973	1.124	1.247	808	439	2.304	1.463	841	101	79	22
1.511	833	678	637	384	253	1.347	767	580	41	32	9
313	114	199	88	34	54	130	54	76	4	2	2
2.027	791	1.236	1.241	541	700	3.312	1.430	1.882	6	5	1
2.157	828	1.329	1.141	510	631	2.601	1.104	1.497	22	11	11
40	19	21	25	9	16	34	15	19	5	3	2
417	219	198	176	101	75	379	214	165	12	8	4
13	7	6	5	2	3	20	12	8	—	—	—
3.526	1.365	2.161	2.244	936	1.308	5.238	2.221	3.017	18	7	11
82	23	59	30	10	20	72	27	45	—	—	—

Πίνακας 28. Θάνατοι στην Ελλάδα κατά το έτος 2004, κατά τόπο μόνιμης
(Ενδιάμεσος Διεθνής
Εσωτερικό κατά περιοχές αστικές,

Κωδικός	Αιτίες θανάτου	Γενικό σύνολο			Α' Εσω					
					Σύνολο εσωτερικού			Περιοχές		
		Σύνολο	Άρρενες	Θήλειες	Σύνολο	Άρρενες	Θήλειες	Σύνολο	Άρρενες	Θήλειες
A 299	Άλλα νοσήματα των εγκεφαλικών αγγείων	536	233	303	534	231	303	311	129	182
A 300	Αθηρωματοσκλήρυνση	124	55	69	124	55	69	58	25	33
A 301	Αρτηριακή εμβολή και θρόμβωση	32	15	17	32	15	17	21	8	13
A 302	Άλλα νοσήματα των αρτηριών, αρτηριδίων και τριχοειδών ...	813	604	209	805	599	206	527	394	133
A 303	Φλεβίτιδα, θρομβοφλεβίτιδα, φλεβική εμβολή και θρόμβωση	7	4	3	7	4	3	4	2	2
A 304	Κιρσοί των κάτω άκρων	—	—	—	—	—	—	—	—	—
A 305	Αιμορροΐδες	—	—	—	—	—	—	—	—	—
A 309	Άλλα νοσήματα του κυκλοφορικού συστήματος	205	78	127	205	78	127	119	43	76
A 310	Οξεία αμυγδαλίτιδα	—	—	—	—	—	—	—	—	—
A 311	Οξεία λαρυγγίτιδα και τραχειίτιδα	1	1	—	1	1	—	1	1	—
A 312	Άλλες οξείες λοιμώξεις του ανώτερου αναπνευστικού	2.630	1.350	1.280	2.626	1.347	1.279	1.578	767	811
A 313	Σκολίωση του ρινικού διαφράγματος και ρινικοί πολύποδες ..	—	—	—	—	—	—	—	—	—
A 314	Χρόνια φαρυγγίτιδα, ρινοφαρυγγίτιδα και κολπίτιδα	—	—	—	—	—	—	—	—	—
A 315	Χρόνια νοσήματα των αμυγδαλών και των αδενοειδών εκβλαστήσεων	—	—	—	—	—	—	—	—	—
A 319	Άλλα νοσήματα της ανώτερης αναπνευστικής οδού	4	2	2	4	2	2	2	1	1
A 320	Οξεία βρογχίτιδα και βρογχιολίτιδα	3	2	1	3	2	1	1	1	—
A 321	Πνευμονία	754	408	346	749	404	345	433	223	210
A 322	Γρίπη	—	—	—	—	—	—	—	—	—
A 323	Βρογχίτιδα, χρόνια και μη καθορισμένη, εμφύσημα και άσθμα	45	29	16	44	29	15	21	13	8
A 324	Βρογχεκτασία	—	—	—	—	—	—	—	—	—
A 325	Άλλο χρόνιο αποφρακτικό πνευμονικό νόσημα	1.116	736	380	1.114	735	379	620	392	228
A 326	Πνευμονοκονίωση και άλλα πνευμονικά νοσήματα που οφείλονται σε εξωτερικούς παράγοντες	323	162	161	322	161	161	251	118	133
A 327	Πλευρίτιδα	4	2	2	4	2	2	3	2	1
A 329	Άλλα νοσήματα του αναπνευστικού συστήματος	2.731	1.277	1.454	2.727	1.275	1.452	1.454	671	783
A 330	Νοσήματα δοντιών και υποστηρικτικών ιστών	—	—	—	—	—	—	—	—	—
A 331	Νοσήματα των γνάθων	—	—	—	—	—	—	—	—	—
A 339	Άλλα νοσήματα της στοματικής κοιλότητας, σιελογόνων αδένων και γνάθων	—	—	—	—	—	—	—	—	—
A 340	Νοσήματα του οισοφάγου	9	4	5	9	4	5	7	4	3
A 341	Έλκος στομάχου και δωδεκαδακτύλου	294	162	132	293	162	131	183	90	93
A 342	Σκωληκοειδίτιδα	—	—	—	—	—	—	—	—	—
A 343	Κήλες της κοιλίας	12	9	3	12	9	3	9	7	2
A 344	Εντερική απόφραξη, χωρίς να αναφέρεται κήλη	193	79	114	192	78	114	124	53	71
A 345	Εκκόλπωμα του εντέρου	—	—	—	—	—	—	—	—	—
A 346	Άλλες λειτουργικές πεπτικές διαταραχές	5	1	4	5	1	4	3	1	2
A 347	Χρόνια ηπατοπάθεια και κίρρωση	679	481	198	672	475	197	376	257	119
A 348	Χολολιθίαση και χολοκυστίτιδα .	94	39	55	94	39	55	44	18	26
A 349	Άλλα νοσήματα του πεπτικού συστήματος	1.072	597	475	1.068	594	474	603	326	277

κατοικίας, φύλο του θανόντος και αιτία θανάτου
 Κατάλογος του 1975) (συνέχεια)
 ημιαστικές και αγροτικές – Εξωτερικό

τερικό									B' Εξωτερικό		
αστικές			Περιοχές ημιαστικές			Περιοχές αγροτικές					
Από τις οποίες, Περιφέρεια Πρωτευούσης											
Σύνολο	Άρρενες	Θήλεις	Σύνολο	Άρρενες	Θήλεις	Σύνολο	Άρρενες	Θήλεις	Σύνολο	Άρρενες	Θήλεις
162	62	100	70	30	40	153	72	81	2	2	—
28	8	20	18	11	7	48	19	29	—	—	—
10	4	6	4	4	—	7	3	4	—	—	—
311	231	80	94	72	22	184	133	51	8	5	3
3	1	2	—	—	—	3	2	1	—	—	—
—	—	—	—	—	—	—	—	—	—	—	—
—	—	—	—	—	—	—	—	—	—	—	—
80	32	48	26	8	18	60	27	33	—	—	—
—	—	—	—	—	—	—	—	—	—	—	—
1	1	—	—	—	—	—	—	—	—	—	—
948	428	520	315	173	142	733	407	326	4	3	1
—	—	—	—	—	—	—	—	—	—	—	—
—	—	—	—	—	—	—	—	—	—	—	—
—	—	—	—	—	—	—	—	—	—	—	—
1	—	1	1	1	—	1	—	1	—	—	—
1	1	—	1	1	—	1	—	1	—	—	—
243	126	117	94	55	39	222	126	96	5	4	1
—	—	—	—	—	—	—	—	—	—	—	—
8	4	4	10	6	4	13	10	3	1	—	1
—	—	—	—	—	—	—	—	—	—	—	—
327	198	129	131	95	36	363	248	115	2	1	1
191	90	101	22	13	9	49	30	19	1	1	—
1	—	1	1	—	1	—	—	—	—	—	—
686	333	353	405	189	216	868	415	453	4	2	2
—	—	—	—	—	—	—	—	—	—	—	—
—	—	—	—	—	—	—	—	—	—	—	—
—	—	—	—	—	—	—	—	—	—	—	—
2	2	—	2	—	2	—	—	—	—	—	—
90	40	50	36	22	14	74	50	24	1	—	1
—	—	—	—	—	—	—	—	—	—	—	—
5	5	—	1	—	1	2	2	—	—	—	—
75	34	41	26	7	19	42	18	24	1	1	—
—	—	—	—	—	—	—	—	—	—	—	—
1	—	1	1	—	1	1	—	1	—	—	—
164	115	49	102	75	27	194	143	51	7	6	1
25	8	17	17	9	8	33	12	21	—	—	—
316	165	151	149	85	64	316	183	133	4	3	1

Πίνακας 28. Θάνατοι στην Ελλάδα κατά το έτος 2004, κατά τόπο μόνιμης
(Ενδιάμεσος Διεθνής
Εσωτερικό κατά περιοχές αστικές,

Κωδικός	Αιτίες θανάτου	Γενικό σύνολο			Σύνολο εσωτερικού			Α' Εσω		
								Περιοχές		
		Σύνολο	Άρρενες	Θήλειες	Σύνολο	Άρρενες	Θήλειες	Σύνολο	Άρρενες	Θήλειες
A 350	Νεφρίτιδα, νεφρωσικό σύνδρομο και νέφρωση	1.255	554	701	1.252	552	700	729	312	417
A 351	Λοιμώξεις του νεφρού	40	18	22	40	18	22	26	10	16
A 352	Λιθίαση του ουροποιητικού συστήματος	—	—	—	—	—	—	—	—	—
A 353	Κυστίτιδα	—	—	—	—	—	—	—	—	—
A 359	Άλλα νοσήματα του ουροποιητικού συστήματος	69	26	43	69	26	43	47	15	32
A 360	Υπερπλασία του προστάτη	—	—	—	—	—	—	—	—	—
A 361	Υδροκήλη	—	—	—	—	—	—	—	—	—
A 362	Υπερτροφία της πύσθης και φίμωση	—	—	—	—	—	—	—	—	—
A 363	Στεριότητα ανδρική	—	—	—	—	—	—	—	—	—
A 369	Άλλα νοσήματα των ανδρικών γεννητικών οργάνων	4	4	—	4	4	—	1	1	—
A 370	Νοσήματα του μαστού	—	—	—	—	—	—	—	—	—
A 371	Σαλπινγίτιδα και ωοφορίτιδα	—	—	—	—	—	—	—	—	—
A 372	Φλεγμονώδη νοσήματα των κυτταρικών ιστών της πυέλου και του περιτοναίου	—	—	—	—	—	—	—	—	—
A 373	Φλεγμονώδη νοσήματα της μήτρας, του κόλπου και του αιδοίου	—	—	—	—	—	—	—	—	—
A 374	Μητροκοιλιακή πρόπτωση	—	—	—	—	—	—	—	—	—
A 375	Διαταραχές εμμήνου ρύσεως	—	—	—	—	—	—	—	—	—
A 376	Στεριότητα γυναικεία	—	—	—	—	—	—	—	—	—
A 379	Άλλα νοσήματα των γυναικείων γεννητικών οργάνων	—	—	—	—	—	—	—	—	—
A 380	Αυτόματη έκτρωση	—	—	—	—	—	—	—	—	—
A 381	Νόμιμη τεχνητή έκτρωση	—	—	—	—	—	—	—	—	—
A 382	Παράνομη τεχνητή έκτρωση	—	—	—	—	—	—	—	—	—
A 389	Άλλες μορφές εκτρώσεων	1	—	1	1	—	1	1	—	1
A 390	Αιμορραγία κατά την εγκυμοσύνη και τον τοκετό	—	—	—	—	—	—	—	—	—
A 391	Τοξαιμία της κύησης	—	—	—	—	—	—	—	—	—
A 392	Λοιμώξεις του ουροποιογεννητικού σωλήνα κατά την εγκυμοσύνη	—	—	—	—	—	—	—	—	—
A 393	Αποφρακτικός τοκετός	—	—	—	—	—	—	—	—	—
A 394	Επιπλοκές της λοχείας	1	—	1	1	—	1	—	—	—
A 399	Άλλες άμεσες αιτίες μαιευτικών επεμβάσεων	1	—	1	1	—	1	1	—	1
A 400	Έμμεσες αιτίες μαιευτικών επεμβάσεων	—	—	—	—	—	—	—	—	—
A 410	Φυσιολογικός τοκετός	—	—	—	—	—	—	—	—	—
A 420	Λοιμώξεις του δέρματος και του υποδόριου ιστού	—	—	—	—	—	—	—	—	—
A 429	Άλλα νοσήματα του δέρματος και του υποδόριου ιστού	36	16	20	36	16	20	25	11	14
A 430	Ρευματοειδής αρθρίτιδα, εκτός της σπονδυλικής μοίρας	37	10	27	37	10	27	20	7	13
A 431	Άλλες αρθροπάθειες	20	5	15	20	5	15	13	3	10
A 432	Άλλες διαταραχές των αρθρώσεων	—	—	—	—	—	—	—	—	—
A 433	Αγκυλοποιητική σπονδυλίτιδα	—	—	—	—	—	—	—	—	—
A 434	Άλλες παθήσεις της ράχης	—	—	—	—	—	—	—	—	—
A 435	Ρευματισμός, εκτός της ράχης	3	1	2	3	1	2	3	1	2
A 436	Οστεομυελίτιδα, περιостίτιδα και άλλες λοιμώξεις που αφορούν τα οστά	11	5	6	11	5	6	6	2	4
A 437	Επίκτητες παραμορφώσεις των μελών	—	—	—	—	—	—	—	—	—

Πίνακας 28. Θάνατοι στην Ελλάδα κατά το έτος 2004, κατά τόπο μόνιμης
(Ενδιάμεσος Διεθνής
Εσωτερικό κατά περιοχές αστικές,

Κωδικός	Αιτίες θανάτου	Γενικό σύνολο			Α' Εσω					
					Σύνολο εσωτερικού			Περιοχές		
		Σύνολο	Άρρενες	Θήλειες	Σύνολο	Άρρενες	Θήλειες	Σύνολο	Άρρενες	Θήλειες
A 439	Άλλα νοσήματα του μυοσκελετικού συστήματος και του συνδετικού ιστού	302	131	171	302	131	171	188	85	103
A 440	Δισχιδής ράχη και υδροκέφαλος	8	6	2	8	6	2	6	4	2
A 441	Άλλες παραμορφώσεις του κεντρικού νευρικού συστήματος. Συγγενείς ανωμαλίες της καρδιάς και του κυκλοφορικού συστήματος	35	20	15	35	20	15	16	11	5
A 442	Άλλες παραμορφώσεις του κεντρικού νευρικού συστήματος	96	49	47	96	49	47	63	32	31
A 443	Λυκόστομα και λαγώχειλος	—	—	—	—	—	—	—	—	—
A 444	Άλλες παραμορφώσεις του πεπτικού συστήματος	13	6	7	13	6	7	6	3	3
A 445	Κρυφορχία	—	—	—	—	—	—	—	—	—
A 446	Συγγενές εξάρθρωμα του ισχίου	—	—	—	—	—	—	—	—	—
A 447	Άλλες συγγενείς ανωμαλίες του μυοσκελετικού συστήματος . .	1	—	1	1	—	1	1	—	1
A 449	Άλλες συγγενείς ανωμαλίες . . .	87	52	35	86	51	35	63	40	23
A 450	Μητρικές καταστάσεις που επηρεάζουν το έμβρυο ή το νεογνό	—	—	—	—	—	—	—	—	—
A 451	Μαιευτικές επιπλοκές που επηρεάζουν το έμβρυο ή το νεογνό	1	1	—	1	1	—	1	1	—
A 452	Αργή εμβρυική ανάπτυξη, πλημμελής θρέψη του εμβρύου και ανωριμότητα	108	56	52	106	56	50	87	43	44
A 453	Κακώσεις κατά τη γέννηση	1	—	1	1	—	1	—	—	—
A 454	Υποξία, ασφυξία κατά τη γέννηση και άλλες καταστάσεις του αναπνευστικού	57	29	28	56	28	28	46	24	22
A 455	Αιμολυτική νόσος του εμβρύου ή του νεογνού	—	—	—	—	—	—	—	—	—
A 459	Άλλες καταστάσεις περιγεννητικής προελεύσεως	28	21	7	27	21	6	24	20	4
A 460	Πυρεξία, άγνωστης αιτιολογίας .	3	2	1	3	2	1	2	1	1
A 461	Συμπτώματα που σχετίζονται με την καρδιά	—	—	—	—	—	—	—	—	—
A 462	Κολικός του νεφρού	—	—	—	—	—	—	—	—	—
A 463	Επίσχεση ούρων	—	—	—	—	—	—	—	—	—
A 464	Κοιλιακός πόνος	—	—	—	—	—	—	—	—	—
A 465	Γεροντική ηλικία, χωρίς ψυχώσεις	1.082	343	739	1.081	342	739	347	88	259
A 466	Σύνδρομο αιφνιδίου θανάτου των βρεφών	9	4	5	9	4	5	7	3	4
A 467	Αναπνευστική ανεπάρκεια	5.719	2.660	3.059	5.716	2.657	3.059	2.749	1.222	1.527
A 469	Άλλες περιπτώσεις σημείων, συμπτωμάτων και ασαφώς καθοριζόμενων καταστάσεων .	1.720	756	964	1.715	754	961	1.046	445	601
A 470	Κάταγμα κρανίου και προσώπου	135	120	15	134	119	15	74	62	12
A 471	Κάταγμα τραχήλου και κορμού .	68	53	15	66	52	14	31	23	8
A 472	Κάταγμα βραχίονα, κερκίδας και ωλένης	—	—	—	—	—	—	—	—	—
A 473	Κάταγμα του αυχένα και του μηριαίου	—	—	—	—	—	—	—	—	—
A 474	Κάταγμα σε άλλα τμήματα του μηριαίου	—	—	—	—	—	—	—	—	—
A 475	Κάταγμα κνήμης, περόνης και αστραγάλου	—	—	—	—	—	—	—	—	—
A 476	Άλλα κατάγματα μελών	1	1	—	1	1	—	1	1	—
A 480	Εξαρθρήματα, υπεξαρθρήματα και διαστρέμματα	—	—	—	—	—	—	—	—	—
A 490	Διάσειση	—	—	—	—	—	—	—	—	—
A 491	Άλλες ενδοκρανιακές κακώσεις .	1.020	775	245	999	758	241	595	433	162

κατοικίας, φύλο του θανόντος και αιτία θανάτου
 Κατάλογος του 1975) (συνέχεια)
 ημιαστικές και αγροτικές – Εξωτερικό

τερικό										B' Εξωτερικό		
αστικές			Περιοχές ημιαστικές			Περιοχές αγροτικές						
Από τις οποίες, Περιφέρεια Πρωτευούσης												
Σύνολο	Άρρενες	Θήλεις	Σύνολο	Άρρενες	Θήλεις	Σύνολο	Άρρενες	Θήλεις	Σύνολο	Άρρενες	Θήλεις	
126	59	67	36	14	22	78	32	46	—	—	—	
1	—	1	1	1	—	1	1	—	—	—	—	
2	2	—	11	6	5	8	3	5	—	—	—	
19	7	12	13	9	4	20	8	12	—	—	—	
—	—	—	—	—	—	—	—	—	—	—	—	
1	1	—	3	1	2	4	2	2	—	—	—	
—	—	—	—	—	—	—	—	—	—	—	—	
—	—	—	—	—	—	—	—	—	—	—	—	
27	19	8	14	7	7	9	4	5	1	1	—	
—	—	—	—	—	—	—	—	—	—	—	—	
—	—	—	—	—	—	—	—	—	—	—	—	
44	19	25	8	4	4	11	9	2	2	—	2	
—	—	—	—	—	—	1	—	1	—	—	—	
23	13	10	6	4	2	4	—	4	1	1	—	
—	—	—	—	—	—	—	—	—	—	—	—	
13	12	1	1	—	1	2	1	1	1	—	1	
1	1	—	—	—	—	1	1	—	—	—	—	
—	—	—	—	—	—	—	—	—	—	—	—	
—	—	—	—	—	—	—	—	—	—	—	—	
—	—	—	—	—	—	—	—	—	—	—	—	
93	23	70	231	75	156	503	179	324	1	1	—	
2	1	1	1	1	—	1	—	1	—	—	—	
1.435	617	818	797	388	409	2.170	1.047	1.123	3	3	—	
635	256	379	198	102	96	471	207	264	5	2	3	
34	31	3	18	18	—	42	39	3	1	1	—	
11	10	1	14	13	1	21	16	5	2	1	1	
—	—	—	—	—	—	—	—	—	—	—	—	
—	—	—	—	—	—	—	—	—	—	—	—	
—	—	—	—	—	—	—	—	—	—	—	—	
—	—	—	—	—	—	—	—	—	—	—	—	
1	1	—	—	—	—	—	—	—	—	—	—	
—	—	—	—	—	—	—	—	—	—	—	—	
—	—	—	—	—	—	—	—	—	—	—	—	
278	203	75	141	110	31	263	215	48	21	17	4	

Πίνακας 28. Θάνατοι στην Ελλάδα κατά το έτος 2004, κατά τόπο μόνιμης
(Ενδιάμεσος Διεθνής
Εσωτερικό κατά περιοχές αστικές,

Κωδικός	Αιτίες θανάτου	Γενικό σύνολο			Α' Εσω					
					Σύνολο εσωτερικού			Περιοχές		
		Σύνολο	Άρρενες	Θήλειες	Σύνολο	Άρρενες	Θήλειες	Σύνολο	Άρρενες	Θήλειες
A 499	Άλλες περιπτώσεις ενδοκρανιακών και εσωτερικών κακώσεων, περιλαμβανομένων και των νεύρων	1.493	1.150	343	1.455	1.119	336	880	659	221
A 500	Ανοικτό τραύμα οφθαλμού, ωτός και κεφαλής	—	—	—	—	—	—	—	—	—
A 501	Ανοικτό τραύμα άνω άκρου	—	—	—	—	—	—	—	—	—
A 502	Ανοικτό τραύμα κάτω άκρου ...	1	1	—	1	1	—	—	—	—
A 509	Άλλα ανοικτά τραύματα και κακώσεις των αγγείων	43	30	13	42	29	13	23	17	6
A 510	Αποτελέσματα ξένου σώματος που έχει εισέλθει από φυσικό στόμιο	61	40	21	61	40	21	32	18	14
A 520	Έγκαυμα που περιορίζεται στον οφθαλμό και τα εξαρτήματά του	—	—	—	—	—	—	—	—	—
A 521	Έγκαυμα του καρπού και του άκρου του χεριού	—	—	—	—	—	—	—	—	—
A 529	Άλλες περιπτώσεις εγκαυμάτων	116	68	48	116	68	48	52	29	23
A 530	Φαρμακευτικοί παράγοντες	319	267	52	317	265	52	269	221	48
A 539	Άλλες περιπτώσεις δηλητηριάσεων και τοξικών επιδράσεων	69	50	19	69	50	19	26	19	7
A 540	Επιπλοκές ιατρικής και χειρουργικής περιθάλψεως	117	73	44	117	73	44	74	44	30
A 550	Άλλες κακώσεις, πρώιμες επιπλοκές τραύματος (άμεσες) ..	704	539	165	580	429	151	314	225	89
A 560	Όψιμα αποτελέσματα κακώσεων, δηλητηριάσεων, τοξικών δράσεων και άλλων εξωτερικών αιτιών	—	—	—	—	—	—	—	—	—

κατοικίας, φύλο του θανόντος και αιτία θανάτου

Κατάλογος του 1975) (συνέχεια)

ημιαστικές και αγροτικές – Εξωτερικό

τερικό									B' Εξωτερικό		
αστικές			Περιοχές ημιαστικές			Περιοχές αγροτικές					
Από τις οποίες, Περιφέρεια Πρωτευούσης											
Σύνολο	Άρρενες	Θήλειες	Σύνολο	Άρρενες	Θήλειες	Σύνολο	Άρρενες	Θήλειες	Σύνολο	Άρρενες	Θήλειες
467	325	142	235	187	48	340	273	67	38	31	7
—	—	—	—	—	—	—	—	—	—	—	—
—	—	—	—	—	—	1	1	—	—	—	—
10	7	3	5	4	1	14	8	6	1	1	—
14	8	6	12	10	2	17	12	5	—	—	—
—	—	—	—	—	—	—	—	—	—	—	—
—	—	—	—	—	—	—	—	—	—	—	—
24	15	9	21	12	9	43	27	16	—	—	—
153	123	30	29	27	2	19	17	2	2	2	—
8	5	3	13	10	3	30	21	9	—	—	—
33	19	14	14	11	3	29	18	11	—	—	—
155	111	44	112	84	28	154	120	34	124	110	14
—	—	—	—	—	—	—	—	—	—	—	—

Πίνακας 28. Θάνατοι στην Ελλάδα κατά το έτος 2004, κατά τόπο μόνιμης
(Ενδιάμεσος Διεθνής
Εσωτερικό κατά περιοχές αστικές,

Κωδικός	Αιτίες θανάτου	Γενικό σύνολο			Σύνολο εσωτερικού			Α' Εσω		
								Περιοχές		
		Σύνολο	Άρρενες	Θήλεις	Σύνολο	Άρρενες	Θήλεις	Σύνολο	Άρρενες	Θήλεις
ΕΞΩΤΕΡΙΚΗ ΑΙΤΙΑ										
E 470	Σιδηροδρομικά ατυχήματα	16	11	5	16	11	5	12	10	2
E 471	Αυτοκινητιστικά ατυχήματα	1.945	1.500	445	1.902	1.469	433	1.111	829	282
E 472	Άλλα οδικά τροχαία ατυχήματα	—	—	—	—	—	—	—	—	—
E 473	Ατυχήματα από θαλάσσια μεταφορικά μέσα	—	—	—	—	—	—	—	—	—
E 474	Ατυχήματα από εναέρια και διαστημικά μεταφορικά μέσα	23	23	—	19	19	—	13	13	—
E 479	Άλλες περιπτώσεις ατυχημάτων από μεταφορικά μέσα	—	—	—	—	—	—	—	—	—
E 480	Τυχαία δηλητηρίαση από φάρμακα, φαρμακευτικές και βιολογικές ουσίες	316	266	50	314	264	50	266	221	45
E 481	Τυχαία δηλητηρίαση από άλλες στερεές ή υγρές ουσίες	15	10	5	15	10	5	2	1	1
E 482	Τυχαία δηλητηρίαση από αέρια και ατμούς	18	12	6	18	12	6	7	6	1
E 490	Συμβάντα κατά τη διάρκεια ιατρικής περιθάλψεως, ανώμαλες αντιδράσεις, όψιμες επιπλοκές	116	72	44	116	72	44	73	43	30
E 500	Ατυχήματα από πτώση	517	359	158	505	348	157	344	234	110
E 510	Ατυχήματα από φωτιά και φλόγες	103	59	44	103	59	44	43	23	20
E 520	Ατυχήματα που οφείλονται σε φυσικούς και περιβαλλοντικούς παράγοντες	17	13	4	13	9	4	6	3	3
E 521	Ατύχημα από πνιγμό και εμβύθιση	390	297	93	276	196	80	168	115	53
E 522	Ξένο σώμα που εισήλθε τυχαίως, διά στομίου, στο σώμα	—	—	—	—	—	—	—	—	—
E 523	Ατυχήματα προκαλούμενα από μηχανές, τέμνοντα και νύσσο-ντα όργανα	57	55	2	57	55	2	14	13	1
E 524	Ατυχήματα προκαλούμενα από βλήμα πυροβόλου όπλου	17	16	1	17	16	1	6	6	—
E 529	Άλλα ατυχήματα (περιλαμβάνονται και όψιμες επιπλοκές)	143	115	28	137	109	28	67	49	18
E 530	Φάρμακα, φαρμακευτικές ουσίες που προκαλούν ανεπιθύμητες παρενέργειες κατά τη θεραπευτική χρήση	—	—	—	—	—	—	—	—	—
E 540	Αυτοκτονία και αυτοεπιβαλλόμενη κάκωση	353	285	68	350	282	68	185	146	39
E 550	Ανθρωποκτονία και κάκωση επιβαλλόμενη εκ προθέσεως από άλλα πρόσωπα	101	74	27	100	73	27	54	39	15
E 560	Κάκωση που δεν ορίζεται ως τυχαία ή ως προμελετημένη	—	—	—	—	—	—	—	—	—
E 561	Κακώσεις, απότοκες πολέμου	—	—	—	—	—	—	—	—	—
E 569	Άλλες βίαιες ενέργειες	—	—	—	—	—	—	—	—	—

κατοικίας, φύλο του θανόντος και αιτία θανάτου
 Κατάλογος του 1975) (συνέχεια)
 ημιαστικές και αγροτικές – Εξωτερικό

τερικό									B' Εξωτερικό		
αστικές			Περιοχές ημιαστικές			Περιοχές αγροτικές					
Από τις οποίες, Περιφέρεια Πρωτευούσης			Σύνολο	Άρρενες	Θήλειες	Σύνολο	Άρρενες	Θήλειες	Σύνολο	Άρρενες	Θήλειες
Σύνολο	Άρρενες	Θήλειες	Σύνολο	Άρρενες	Θήλειες	Σύνολο	Άρρενες	Θήλειες	Σύνολο	Άρρενες	Θήλειες
ΤΗΣ ΚΑΚΩΣΕΩΣ											
7	7	—	1	1	—	3	—	3	—	—	—
499	361	138	311	250	61	480	390	90	43	31	12
—	—	—	—	—	—	—	—	—	—	—	—
—	—	—	—	—	—	—	—	—	—	—	—
8	8	—	2	2	—	4	4	—	4	4	—
—	—	—	—	—	—	—	—	—	—	—	—
154	124	30	29	26	3	19	17	2	2	2	—
1	—	1	7	5	2	6	4	2	—	—	—
3	3	—	2	1	1	9	5	4	—	—	—
32	18	14	14	11	3	29	18	11	—	—	—
226	151	75	52	36	16	109	78	31	12	11	1
21	13	8	19	10	9	41	26	15	—	—	—
1	—	1	4	3	1	3	3	—	4	4	—
89	61	28	49	39	10	59	42	17	114	101	13
—	—	—	—	—	—	—	—	—	—	—	—
6	5	1	9	9	—	34	33	1	—	—	—
4	4	—	5	4	1	6	6	—	—	—	—
23	16	7	33	28	5	37	32	5	6	6	—
—	—	—	—	—	—	—	—	—	—	—	—
83	66	17	58	46	12	107	90	17	3	3	—
31	21	10	19	15	4	27	19	8	1	1	—
—	—	—	—	—	—	—	—	—	—	—	—
—	—	—	—	—	—	—	—	—	—	—	—
—	—	—	—	—	—	—	—	—	—	—	—

Πίνακας 29. Θάνατοι στην Ελλάδα κατά το έτος 2004, κατά φύλο, ηλικία του θανόντος

Κω- δι- κός	Αιτίες θανάτου	Ηλικία (1)										
		Σύνολο όλων των ηλι- κιών	Κάτω του 1 έτους	1	2	3	4	5-9	10-14	15-19	20-24	25-29
	Σύνολο	104.942	429	35	27	13	19	74	75	272	552	603
01	Εντερικές λοιμώξεις	—	—	—	—	—	—	—	—	—	—	—
02	Φυματίωση	75	—	—	—	—	—	—	—	—	1	—
03	Άλλα μικροβιακά νοσήματα	421	4	1	—	1	—	1	—	—	—	1
04	Ιογενή νοσήματα	112	2	—	—	—	—	1	1	1	—	1
05	Ρικκετσιώσεις και άλλα νοσήματα που μεταδι- δονται με αρθρόποδα	1	—	—	—	—	—	—	—	—	—	—
06	Αφροδίσια νοσήματα	—	—	—	—	—	—	—	—	—	—	—
07	Άλλα λοιμώδη και παρασιτικά νοσήματα και όψιμα αποτελέσματα λοιμωδών και παρα- σιτικών νοσημάτων	42	—	—	—	—	—	—	—	—	—	1
08	Κακοήθη νεοπλασμάτα του χείλους, της στο- ματικής κοιλότητας και του φάρυγγα	269	—	—	—	—	—	—	—	1	1	3
09	Κακοήθη νεοπλασμάτα των οργάνων του πεπτικού συστήματος και του περιτοναίου	7.241	1	—	—	—	—	1	1	1	4	13
10	Κακοήθη νεοπλασμάτα των οργάνων του αναπνευστικού συστήματος και των ενδο- θωρακικών οργάνων	6.389	—	—	—	—	—	—	1	1	3	5
11	Κακοήθη νεοπλασμάτα των οστών, του συν- δετικού ιστού, του δέρματος και του μαστού	2.423	—	—	1	—	—	—	2	3	16	13
12	Κακοήθη νεοπλασμάτα των ουρογεννητικών οργάνων	4.014	—	—	—	—	—	—	—	1	3	7
13	Κακοήθη νεοπλασμάτα άλλων και μη καθορι- σμένων εντοπίσεων	3.133	1	—	4	1	5	12	4	5	10	17
14	Κακοήθη νεοπλασμάτα του λεμφικού και αιμοποιητικού ιστού	1.969	3	1	—	1	3	10	17	10	8	10
15	Καλοήθη νεοπλασμάτα	—	—	—	—	—	—	—	—	—	—	—
16	Καρκινώματα in situ	—	—	—	—	—	—	—	—	—	—	—
17	Άλλα και μη καθορισμένα νεοπλασμάτα	10	—	—	—	—	—	—	—	—	—	—
18	Ενδοκρινικά και μεταβολικά νοσήματα, ανο- σολογικές διαταραχές	1.286	4	2	2	—	1	4	1	4	4	3
19	Ανεπάρκειες της θρέψης	—	—	—	—	—	—	—	—	—	—	—
20	Νοσήματα του αίματος και των αιμοποιητικών οργάνων	192	—	1	1	—	—	—	—	3	6	4
21	Ψυχικές διαταραχές	154	—	—	—	—	—	—	—	1	—	—
22	Νοσήματα του νευρικού συστήματος	1.197	11	1	3	—	1	2	3	6	19	15
23	Ανωμαλίες του οφθαλμού και των εξαρτημά- των του	—	—	—	—	—	—	—	—	—	—	—
24	Νοσήματα του ωτός και της μαστοειδούς απο- φύσεως	—	—	—	—	—	—	—	—	—	—	—
25	Ρευματικός πυρετός και ρευματική καρδιοπά- θεια	9	—	—	—	—	—	—	—	—	—	—
26	Υπερτασική νόσος	1.160	—	—	—	—	—	—	—	—	—	—
27	Ισχαμική καρδιοπάθεια	13.905	—	—	—	—	—	—	—	—	30	33
28	Νοσήματα της πνευμονικής κυκλοφορίας και άλλες μορφές καρδιοπάθειας	17.296	—	—	—	—	—	—	—	4	10	12
29	Νόσος εγκεφαλικών αγγείων	17.599	—	—	—	—	—	—	1	5	8	16
30	Άλλα νοσήματα του κυκλοφορικού συστήμα- τος	1.181	—	—	—	—	—	—	—	1	1	1
31	Νοσήματα της ανώτερης αναπνευστικής οδού	2.635	—	—	1	—	—	—	—	3	7	1
32	Άλλα νοσήματα αναπνευστικού συστήματος	4.976	24	5	3	2	1	6	4	5	10	18
33	Νοσήματα της στοματικής κοιλότητας, των σιελογόνων αδένων και των γνάθων	—	—	—	—	—	—	—	—	—	—	—
34	Νοσήματα άλλων τμημάτων του πεπτικού συστήματος	2.358	—	—	—	—	—	—	—	2	4	4
35	Νοσήματα του ουροποιητικού συστήματος	1.364	—	—	—	—	—	—	—	1	1	3
36	Νοσήματα των ανδρικών γεννητικών οργά- νων	4	—	—	—	—	—	—	—	—	—	—
37	Νοσήματα των γυναικείων γεννητικών οργά- νων	—	—	—	—	—	—	—	—	—	—	—

(1) Σε έτη συμπληρωμένα.

και αιτία θανάτου (Συνεπτυγμένος Διεθνής Κατάλογος του 1975)

του θανόντος												
30-34	35-39	40-44	45-49	50-54	55-59	60-64	65-69	70-74	75-79	80-84	85 ετών και άνω	Δε δηλώθηκε ηλικία
δύο φύλων												
638	807	1.122	1.777	2.526	3.831	4.561	8.191	12.818	18.208	18.012	30.352	—
—	—	—	—	—	—	—	—	—	—	—	—	—
1	—	—	—	3	3	4	8	13	12	15	15	—
1	2	—	3	7	4	15	20	50	74	92	145	—
1	7	6	5	3	7	18	13	15	14	9	8	—
—	—	—	—	—	1	—	—	—	—	—	—	—
—	—	—	—	—	—	—	—	—	—	—	—	—
1	1	—	3	1	5	7	5	8	7	1	2	—
3	5	4	12	14	27	33	35	32	30	32	37	—
21	41	57	132	228	410	473	905	1.288	1.439	1.188	1.038	—
7	18	69	182	342	590	698	984	1.230	1.150	681	428	—
30	33	75	118	149	181	166	282	333	364	291	366	—
17	11	42	61	93	168	208	455	630	853	679	786	—
20	45	68	107	159	246	260	382	482	560	400	345	—
7	15	24	42	64	92	122	229	348	398	286	279	—
—	—	—	—	—	—	—	—	—	—	—	—	—
—	—	—	—	—	—	—	—	—	—	—	—	—
—	—	—	—	1	—	—	—	—	1	6	2	—
7	13	15	16	23	44	74	118	194	267	251	239	—
—	—	—	—	—	—	—	—	—	—	—	—	—
3	3	7	2	2	11	7	22	21	38	23	38	—
1	1	4	5	1	2	4	5	12	26	37	55	—
17	26	31	41	42	66	61	85	152	233	178	204	—
—	—	—	—	—	—	—	—	—	—	—	—	—
—	—	—	—	—	—	—	—	—	—	—	—	—
—	—	—	—	—	—	1	2	2	1	3	—	—
—	1	5	5	10	23	20	73	125	200	257	441	—
66	120	208	384	594	832	895	1.332	1.909	2.582	2.241	2.679	—
21	42	49	74	124	161	255	854	1.590	2.783	3.336	7.981	—
28	45	52	123	148	251	399	834	1.855	3.218	3.766	6.850	—
3	4	14	21	31	64	44	126	159	217	189	306	—
6	5	8	22	23	37	73	141	265	492	579	972	—
13	21	29	48	56	92	140	289	490	853	989	1.878	—
—	—	—	—	—	—	—	—	—	—	—	—	—
12	28	46	73	114	125	126	225	317	406	381	495	—
3	5	5	21	18	31	39	80	166	287	279	425	—
—	—	—	—	1	—	1	2	—	—	—	—	—
—	—	—	—	—	—	—	—	—	—	—	—	—

Πίνακας 29. Θάνατοι στην Ελλάδα κατά το έτος 2004, κατά φύλο, ηλικία του θανόντος

Κω- δι- κός	Αιτίες θανάτου	Ηλικία (1)											
		Σύνολο όλων των ηλικιών	Κάτω του 1 έτους	1	2	3	4	5-9	10-14	15-19	20-24	25-29	
38	Έκτρωση	1	—	—	—	—	—	—	—	—	—	—	—
39	Άμεσες αιτίες μαιευτικών επεμβάσεων	2	—	—	—	—	—	—	—	—	1	—	—
40	Έμμεσες αιτίες μαιευτικών επεμβάσεων	—	—	—	—	—	—	—	—	—	—	—	—
41	Φυσιολογικός τοκετός	—	—	—	—	—	—	—	—	—	—	—	—
42	Νοσήματα του δέρματος και του υποδόριου ιστού	36	—	—	—	—	—	—	—	—	—	—	—
43	Νοσήματα του μυοσκελετικού συστήματος και του συνδετικού ιστού	373	—	—	—	—	—	—	—	1	—	2	—
44	Συγγενείς ανωμαλίες	240	167	17	6	4	3	15	13	15	—	—	—
45	Ορισμένες καταστάσεις περιγεννητικής προελεύσεως	195	195	—	—	—	—	—	—	—	—	—	—
46	Σημεία, συμπτώματα και ασαφώς καθορισμένες καταστάσεις	8.533	11	—	—	—	—	—	—	—	6	11	—
47	Κατάγματα	204	1	—	—	—	—	2	3	9	19	26	—
48	Εξαρθρήματα, υπεξαρθρήματα και διαστρέμματα	—	—	—	—	—	—	—	—	—	—	—	—
49	Ενδοκρανιακές και εσωτερικές κακώσεις που περιλαμβάνουν και τα νεύρα	2.513	2	5	5	3	3	13	18	148	274	228	—
50	Ανοικτά τραύματα και κακώσεις των αγγείων	44	—	—	—	—	—	1	—	6	1	5	—
51	Αποτελέσματα ξένου σώματος που εισήλθε από φυσικό στόμιο	61	2	1	—	1	—	2	—	1	2	3	—
52	Εγκαύματα	116	—	—	—	—	—	—	—	1	1	5	—
53	Δηλητηριάσεις και τοξικές επιδράσεις	388	—	—	—	—	—	—	1	16	61	93	—
54	Επιπλοκές ιατρικής και χειρουργικής περιθάψεως	117	1	—	—	—	—	—	—	—	1	5	—
55	Άλλες κακώσεις, πρώιμες επιπλοκές τραύματος (άμεσες)	704	—	1	1	—	2	4	5	17	40	44	—
56	Όψιμα αποτελέσματα κακώσεων, δηλητηριάσεων, τοξικών δράσεων και άλλων εξωτερικών αιτιών	—	—	—	—	—	—	—	—	—	—	—	—
ΕΞΩΤΕΡΙΚΗ ΑΙΤΙΑ													
E 47	Ατυχήματα από μεταφορικά μέσα	1.984	2	4	4	2	3	14	19	154	255	215	—
E 48	Τυχαία δηλητηρίαση	349	—	—	—	—	—	—	1	14	59	91	—
E 49	Συμβάντα κατά τη διάρκεια ιατρικής περιθάψεως, ανώμαλες αντιδράσεις, όψιμες επιπλοκές	116	1	—	—	—	—	—	—	—	1	5	—
E 50	Ατυχήματα από πτώση	517	—	1	2	1	—	—	—	2	21	21	—
E 51	Ατυχήματα από φωτιά και φλόγες	103	—	—	—	—	—	—	—	1	—	—	—
E 52	Άλλα ατυχήματα (περιλαμβάνονται και όψιμες επιπλοκές)	624	2	2	—	1	2	6	5	18	38	37	—
E 53	Φάρμακα και φαρμακευτικές ουσίες που προκαλούν ανεπιθύμητες παρενέργειες κατά τη θεραπευτική χρήση	—	—	—	—	—	—	—	—	—	—	—	—
E 54	Αυτοκτονία και αυτοεπιβαλλόμενη κάκωση	353	—	—	—	—	—	—	2	8	16	24	—
E 55	Ανθρωποκτονία και κάκωση επιβαλλόμενη εκ προθέσεως από άλλα πρόσωπα	101	1	—	—	—	—	2	—	1	9	16	—
E 56	Άλλη βίαιη ενέργεια	—	—	—	—	—	—	—	—	—	—	—	—

(1) Σε έτη συμπληρωμένα.

και αιτία θανάτου (Συνεπτυγμένος Διεθνής Κατάλογος του 1975) (συνέχεια)

του θανόντος												
30-34	35-39	40-44	45-49	50-54	55-59	60-64	65-69	70-74	75-79	80-84	85 ετών και άνω	Δε δηλώθηκε ηλικία
1	—	—	—	—	—	—	—	—	—	—	—	—
—	—	1	—	—	—	—	—	—	—	—	—	—
—	—	—	—	—	—	—	—	—	—	—	—	—
1	1	3	2	2	2	1	3	7	4	3	7	—
2	2	1	5	5	12	18	38	48	71	48	120	—
—	—	—	—	—	—	—	—	—	—	—	—	—
—	—	—	—	—	—	—	—	—	—	—	—	—
10	17	26	33	58	99	187	384	785	1.316	1.537	4.053	—
24	13	12	11	16	5	12	14	10	14	7	6	—
—	—	—	—	—	—	—	—	—	—	—	—	—
179	176	164	147	134	149	119	143	173	172	150	108	—
2	3	5	2	—	6	4	4	1	2	2	—	—
1	2	5	5	7	6	3	4	5	6	3	2	—
8	3	8	5	6	4	6	7	13	18	15	16	—
68	49	35	17	6	10	6	3	7	8	3	5	—
1	4	7	8	3	20	15	13	13	17	9	—	—
52	45	37	42	38	45	47	72	70	75	46	21	—
—	—	—	—	—	—	—	—	—	—	—	—	—
ΤΗΣ ΚΑΚΩΣΕΩΣ												
147	152	130	118	97	112	91	105	122	115	83	40	—
67	47	27	12	3	7	2	3	3	5	3	5	—
1	3	7	8	3	20	15	13	13	17	9	—	—
22	22	24	21	29	35	31	39	55	55	68	68	—
5	2	6	6	6	3	5	6	12	19	16	16	—
46	35	37	34	41	34	44	52	62	76	37	15	—
—	—	—	—	—	—	—	—	—	—	—	—	—
35	25	35	32	24	25	19	38	20	22	17	11	—
12	9	7	6	7	9	5	4	5	3	2	3	—
—	—	—	—	—	—	—	—	—	—	—	—	—

Πίνακας 29. Θάνατοι στην Ελλάδα κατά το έτος 2004, κατά φύλο, ηλικία του θανόντος

Κω- δι- κός	Αιτίες θανάτου	Ηλικία (1)										
		Σύν- λο όλων των ηλι- κιών	Κάτω του 1 έτους	1	2	3	4	5 – 9	10–14	15–19	20–24	25–29
	Σύνολο	55.084	224	22	15	7	10	50	51	194	442	476
01	Εντερικές λοιμώξεις	—	—	—	—	—	—	—	—	—	—	—
02	Φυματίωση	55	—	—	—	—	—	—	—	—	1	—
03	Άλλα μικροβιακά νοσήματα	186	2	1	—	—	—	—	—	—	—	—
04	Ιογενή νοσήματα	70	2	—	—	—	—	1	1	1	—	1
05	Ρικκετσιώσεις και άλλα νοσήματα που μεταδι- δονται με αρθρόποδα	—	—	—	—	—	—	—	—	—	—	—
06	Αφροδίσια νοσήματα	—	—	—	—	—	—	—	—	—	—	—
07	Άλλα λοιμώδη και παρασιτικά νοσήματα και όψιμα αποτελέσματα λοιμωδών και παρα- σιτικών νοσημάτων	31	—	—	—	—	—	—	—	—	—	1
08	Κακοήθη νεοπλασμάτα του χείλους, της στο- ματικής κοιλότητας και του φάρυγγα	183	—	—	—	—	—	—	—	1	—	1
09	Κακοήθη νεοπλασμάτα των οργάνων του πεπτικού συστήματος και του περιτοναίου	4.240	—	—	—	—	—	1	1	—	2	7
10	Κακοήθη νεοπλασμάτα των οργάνων του αναπνευστικού συστήματος και των ενδο- θωρακικών οργάνων	5.413	—	—	—	—	—	—	—	—	2	5
11	Κακοήθη νεοπλασμάτα των οστών, του συν- δετικού ιστού, του δέρματος και του μαστού	357	—	—	—	—	—	—	2	2	9	3
12	Κακοήθη νεοπλασμάτα των ουρογεννητικών οργάνων	2.679	—	—	—	—	—	—	—	1	3	6
13	Κακοήθη νεοπλασμάτα άλλων και μη καθορι- σμένων εντοπίσεων	1.644	1	—	2	—	4	12	4	—	8	11
14	Κακοήθη νεοπλασμάτα του λεμφικού και αιμοποιητικού ιστού	1.127	1	—	—	1	2	2	11	6	6	7
15	Καλοήθη νεοπλασμάτα	—	—	—	—	—	—	—	—	—	—	—
16	Καρκινώματα in situ	—	—	—	—	—	—	—	—	—	—	—
17	Άλλα και μη καθορισμένα νεοπλασμάτα	5	—	—	—	—	—	—	—	—	—	—
18	Ενδοκρινικά και μεταβολικά νοσήματα, ανο- σολογικές διαταραχές	599	2	2	1	—	—	4	1	2	2	2
19	Ανεπάρκειες της θρέψης	—	—	—	—	—	—	—	—	—	—	—
20	Νοσήματα του αίματος και των αιμοποιητικών οργάνων	95	—	—	1	—	—	—	—	1	3	2
21	Ψυχικές διαταραχές	63	—	—	—	—	—	—	—	1	—	—
22	Νοσήματα του νευρικού συστήματος	583	7	1	1	—	—	2	2	5	16	8
23	Ανωμαλίες του οφθαλμού και των εξαρτημά- των του	—	—	—	—	—	—	—	—	—	—	—
24	Νοσήματα του ωτός και της μαστοειδούς απο- φύσεως	—	—	—	—	—	—	—	—	—	—	—
25	Ρευματικός πυρετός και ρευματική καρδιοπά- θεια	2	—	—	—	—	—	—	—	—	—	—
26	Υπερτασική νόσος	519	—	—	—	—	—	—	—	—	—	—
27	Ισχαμική καρδιοπάθεια	8.603	—	—	—	—	—	—	—	—	18	26
28	Νοσήματα της πνευμονικής κυκλοφορίας και άλλες μορφές καρδιοπάθειας	7.176	—	—	—	—	—	—	—	3	7	10
29	Νόσος εγκεφαλικών αγγείων	7.415	—	—	—	—	—	—	1	2	5	10
30	Άλλα νοσήματα του κυκλοφορικού συστήμα- τος	756	—	—	—	—	—	—	—	1	—	1
31	Νοσήματα της ανώτερης αναπνευστικής οδού	1.353	—	—	—	—	—	—	—	2	5	—
32	Άλλα νοσήματα αναπνευστικού συστήματος	2.616	13	2	3	—	—	3	2	2	8	11
33	Νοσήματα της στοματικής κοιλότητας, των σιελογόνων αδένων και των γνάθων	—	—	—	—	—	—	—	—	—	—	—
34	Νοσήματα άλλων τμημάτων του πεπτικού συστήματος	1.372	—	—	—	—	—	—	—	1	3	1
35	Νοσήματα του ουροποιητικού συστήματος	598	—	—	—	—	—	—	—	—	1	2
36	Νοσήματα των ανδρικών γεννητικών οργά- νων	4	—	—	—	—	—	—	—	—	—	—
37	Νοσήματα των γυναικείων γεννητικών οργά- νων	—	—	—	—	—	—	—	—	—	—	—

(1) Σε έτη συμπληρωμένα.

και αιτία θανάτου (Συνεπτυγμένος Διεθνής Κατάλογος του 1975) (συνέχεια)

του θανόντος												
30-34	35-39	40-44	45-49	50-54	55-59	60-64	65-69	70-74	75-79	80-84	85 ετών και άνω	Δε δηλώθηκε ηλικία
Άρρενες												
461	564	767	1.196	1.804	2.684	3.164	5.339	7.787	9.647	8.414	11.766	—
—	—	—	—	—	—	—	—	—	—	—	—	—
1	—	—	—	3	1	3	6	11	9	10	10	—
—	1	—	1	5	2	11	12	24	29	44	54	—
1	6	4	3	3	4	13	10	7	6	6	1	—
—	—	—	—	—	—	—	—	—	—	—	—	—
—	—	—	—	—	—	—	—	—	—	—	—	—
1	—	—	3	1	4	4	5	6	4	—	2	—
1	5	4	9	13	21	24	28	23	22	16	15	—
9	23	30	88	152	268	318	596	807	821	636	481	—
5	13	53	152	292	521	619	855	1.057	963	545	331	—
4	4	17	15	26	15	21	46	58	54	32	49	—
5	2	10	16	42	80	103	272	440	603	486	610	—
12	26	32	46	95	143	166	217	253	290	191	131	—
2	9	14	30	41	58	76	140	202	211	167	141	—
—	—	—	—	—	—	—	—	—	—	—	—	—
—	—	—	—	—	—	—	—	—	—	—	—	—
—	—	—	—	1	—	—	—	—	1	2	1	—
5	11	11	8	14	24	47	67	98	116	91	91	—
—	—	—	—	—	—	—	—	—	—	—	—	—
—	2	3	1	1	7	3	11	16	19	11	14	—
1	1	3	3	1	2	3	4	5	8	10	21	—
11	14	20	26	22	41	29	48	78	110	64	78	—
—	—	—	—	—	—	—	—	—	—	—	—	—
—	—	—	—	—	—	—	—	—	—	—	—	—
—	—	—	—	—	—	—	—	—	—	—	—	—
—	—	—	—	—	—	—	—	—	—	2	—	—
—	—	4	3	7	16	13	45	66	108	94	163	—
60	99	178	321	506	693	708	993	1.268	1.484	1.123	1.126	—
14	27	29	45	82	112	151	515	857	1.264	1.322	2.738	—
12	26	35	79	105	159	264	500	998	1.424	1.500	2.295	—
1	3	12	17	25	46	36	96	118	132	128	140	—
1	5	4	15	18	23	53	85	164	277	277	424	—
7	10	16	37	42	61	102	167	308	483	529	810	—
—	—	—	—	—	—	—	—	—	—	—	—	—
7	19	38	57	94	98	93	147	191	221	187	215	—
1	1	3	8	9	16	26	44	80	116	115	176	—
—	—	—	—	1	—	1	2	—	—	—	—	—
—	—	—	—	—	—	—	—	—	—	—	—	—

Πίνακας 29. Θάνατοι στην Ελλάδα κατά το έτος 2004, κατά φύλο, ηλικία του θανόντος

Κω- δι- κός	Αιτίες θανάτου	Ηλικία (1)										
		Σύνολο όλων των ηλικιών	Κάτω του 1 έτους	1	2	3	4	5-9	10-14	15-19	20-24	25-29
38	Έκτρωση	—	—	—	—	—	—	—	—	—	—	—
39	Άμεσες αιτίες μαιευτικών επεμβάσεων	—	—	—	—	—	—	—	—	—	—	—
40	Έμμεσες αιτίες μαιευτικών επεμβάσεων	—	—	—	—	—	—	—	—	—	—	—
41	Φυσιολογικός τοκετός	—	—	—	—	—	—	—	—	—	—	—
42	Νοσήματα του δέρματος και του υποδόριου ιστού	16	—	—	—	—	—	—	—	—	—	—
43	Νοσήματα του μυοσκελετικού συστήματος και του συνδετικού ιστού	152	—	—	—	—	—	—	—	—	—	1
44	Συγγενείς ανωμαλίες	133	83	12	3	4	2	11	8	10	—	—
45	Ορισμένες καταστάσεις περιγεννητικής προελεύσεως	107	107	—	—	—	—	—	—	—	—	—
46	Σημεία, συμπτώματα και ασαφώς καθορισμένες καταστάσεις	3.765	4	—	—	—	—	—	—	—	2	10
47	Κατάγματα	174	1	—	—	—	—	2	2	6	15	22
48	Εξαρθρήματα, υπεξαρθρήματα και διαστρέμματα	—	—	—	—	—	—	—	—	—	—	—
49	Ενδοκρανιακές και εσωτερικές κακώσεις που περιλαμβάνουν και τα νεύρα	1.925	1	2	3	2	1	6	12	113	235	197
50	Ανοικτά τραύματα και κακώσεις των αγγείων	31	—	—	—	—	—	1	—	6	—	4
51	Αποτελέσματα ξένου σώματος που εισήλθε από φυσικό στόμιο	40	—	1	—	—	—	1	—	1	2	3
52	Εγκαύματα	68	—	—	—	—	—	—	—	—	1	5
53	Δηλητηριάσεις και τοξικές επιδράσεις	317	—	—	—	—	—	—	—	12	50	81
54	Επιπλοκές ιατρικής και χειρουργικής περιθάλψεως	73	—	—	—	—	—	—	—	—	1	2
55	Άλλες κακώσεις, πρώιμες επιπλοκές τραύματος (άμεσες)	539	—	1	1	—	1	4	4	15	37	36
56	Όψιμα αποτελέσματα κακώσεων, δηλητηριάσεων, τοξικών δράσεων και άλλων εξωτερικών αιτιών	—	—	—	—	—	—	—	—	—	—	—
ΕΞΩΤΕΡΙΚΗ ΑΙΤΙΑ												
E 47	Ατυχήματα από μεταφορικά μέσα	1.534	1	2	2	1	1	7	12	117	221	185
E 48	Τυχαία δηλητηρίαση	288	—	—	—	—	—	—	—	11	48	80
E 49	Συμβάντα κατά τη διάρκεια ιατρικής περιθάλψεως, ανώμαλες αντιδράσεις, όψιμες επιπλοκές	72	—	—	—	—	—	—	—	—	1	2
E 50	Ατυχήματα από πτώση	359	—	—	2	1	—	—	—	1	14	18
E 51	Ατυχήματα από φωτιά και φλόγες	59	—	—	—	—	—	—	—	—	—	—
E 52	Άλλα ατυχήματα (περιλαμβάνονται και όψιμες επιπλοκές)	496	—	2	—	—	1	5	4	17	35	32
E 53	Φάρμακα και φαρμακευτικές ουσίες που προκαλούν ανεπιθύμητες παρενέργειες κατά τη θεραπευτική χρήση	—	—	—	—	—	—	—	—	—	—	—
E 54	Αυτοκτονία και αυτοεπιβαλλόμενη κάκωση	285	—	—	—	—	—	—	2	6	16	20
E 55	Ανθρωποκτονία και κάκωση επιβαλλόμενη εκ προθέσεως από άλλα πρόσωπα	74	1	—	—	—	—	2	—	1	6	13
E 56	Άλλη βίαιη ενέργεια	—	—	—	—	—	—	—	—	—	—	—

(1) Σε έτη συμπληρωμένα.

και αιτία θανάτου (Συνεπτυγμένος Διεθνής Κατάλογος του 1975) (συνέχεια)

του θανόντος												
30-34	35-39	40-44	45-49	50-54	55-59	60-64	65-69	70-74	75-79	80-84	85 ετών και άνω	Δε δηλώθηκε ηλικία
—	—	—	—	—	—	—	—	—	—	—	—	—
—	—	—	—	—	—	—	—	—	—	—	—	—
—	—	—	—	—	—	—	—	—	—	—	—	—
—	—	—	—	—	—	—	—	—	—	—	—	—
—	—	2	2	2	1	—	1	4	1	2	1	—
1	1	—	3	2	6	4	19	26	29	20	40	—
—	—	—	—	—	—	—	—	—	—	—	—	—
—	—	—	—	—	—	—	—	—	—	—	—	—
7	13	18	24	38	67	118	218	433	645	654	1.514	—
23	7	9	10	13	5	12	14	8	13	7	5	—
—	—	—	—	—	—	—	—	—	—	—	—	—
157	144	140	113	103	117	87	111	115	116	91	59	—
—	3	5	1	—	3	2	1	1	2	2	—	—
1	2	3	4	5	3	2	2	2	3	3	2	—
7	3	6	4	5	3	3	4	7	6	5	9	—
62	43	29	12	2	7	6	2	3	4	2	2	—
—	3	3	6	3	17	9	9	7	8	5	—	—
42	38	32	34	30	40	34	47	46	45	35	17	—
—	—	—	—	—	—	—	—	—	—	—	—	—
ΤΗΣ ΚΑΚΩΣΕΩΣ												
126	127	112	87	70	86	60	79	81	77	53	27	—
62	41	24	8	1	5	2	1	1	1	2	1	—
—	2	3	6	3	17	9	9	7	8	5	—	—
22	16	17	17	24	26	26	34	36	35	39	31	—
5	2	5	5	5	3	3	4	6	7	5	9	—
40	31	33	27	33	30	37	37	43	47	29	13	—
—	—	—	—	—	—	—	—	—	—	—	—	—
27	18	27	28	19	22	15	26	12	21	15	11	—
10	6	6	6	6	6	3	—	3	1	2	2	—
—	—	—	—	—	—	—	—	—	—	—	—	—

Πίνακας 29. Θάνατοι στην Ελλάδα κατά το έτος 2004, κατά φύλο, ηλικία του θανόντος

Κω- δι- κός	Αιτίες θανάτου	Ηλικία (1)										
		Σύνολο όλων των ηλι- κίων	Κάτω του 1 έτους	1	2	3	4	5 – 9	10–14	15–19	20–24	25–29
	Σύνολο	49.858	205	13	12	6	9	24	24	78	110	127
01	Εντερικές λοιμώξεις	—	—	—	—	—	—	—	—	—	—	—
02	Φυματίωση	20	—	—	—	—	—	—	—	—	—	—
03	Άλλα μικροβιακά νοσήματα	235	2	—	—	1	—	1	—	—	—	1
04	Ιογενή νοσήματα	42	—	—	—	—	—	—	—	—	—	—
05	Ρικκετσιώσεις και άλλα νοσήματα που μεταδι- δονται με αρθρόποδα	1	—	—	—	—	—	—	—	—	—	—
06	Αφροδίσια νοσήματα	—	—	—	—	—	—	—	—	—	—	—
07	Άλλα λοιμώδη και παρασιτικά νοσήματα και όψιμα αποτελέσματα λοιμωδών και παρα- σιτικών νοσημάτων	11	—	—	—	—	—	—	—	—	—	—
08	Κακοήθη νεοπλάσματα του χείλους, της στο- ματικής κοιλότητας και του φάρυγγα	86	—	—	—	—	—	—	—	—	1	2
09	Κακοήθη νεοπλάσματα των οργάνων του πεπτικού συστήματος και του περιτοναίου	3.001	1	—	—	—	—	—	—	1	2	6
10	Κακοήθη νεοπλάσματα των οργάνων του αναπνευστικού συστήματος και των ενδο- θωρακικών οργάνων	976	—	—	—	—	—	—	1	1	1	—
11	Κακοήθη νεοπλάσματα των οστών, του συν- δετικού ιστού, του δέρματος και του μαστού	2.066	—	—	1	—	—	—	—	1	7	10
12	Κακοήθη νεοπλάσματα των ουρογεννητικών οργάνων	1.335	—	—	—	—	—	—	—	—	—	1
13	Κακοήθη νεοπλάσματα άλλων και μη καθορι- σμένων εντοπίσεων	1.489	—	—	2	1	1	—	—	5	2	6
14	Κακοήθη νεοπλάσματα του λεμφικού και αιμοποιητικού ιστού	842	2	1	—	—	1	8	6	4	2	3
15	Καλοήθη νεοπλάσματα	—	—	—	—	—	—	—	—	—	—	—
16	Καρκινώματα in situ	—	—	—	—	—	—	—	—	—	—	—
17	Άλλα και μη καθορισμένα νεοπλάσματα	5	—	—	—	—	—	—	—	—	—	—
18	Ενδοκρινικά και μεταβολικά νοσήματα, ανο- σολογικές διαταραχές	687	2	—	1	—	1	—	—	2	2	1
19	Ανεπάρκειες της θρέψης	—	—	—	—	—	—	—	—	—	—	—
20	Νοσήματα του αίματος και των αιμοποιητικών οργάνων	97	—	1	—	—	—	—	—	2	3	2
21	Ψυχικές διαταραχές	91	—	—	—	—	—	—	—	—	—	—
22	Νοσήματα του νευρικού συστήματος	614	4	—	2	—	1	—	1	1	3	7
23	Ανωμαλίες του οφθαλμού και των εξαρτημά- των του	—	—	—	—	—	—	—	—	—	—	—
24	Νοσήματα του ωτός και της μαστοειδούς απο- φύσεως	—	—	—	—	—	—	—	—	—	—	—
25	Ρευματικός πυρετός και ρευματική καρδιοπά- θεια	7	—	—	—	—	—	—	—	—	—	—
26	Υπέρταση	641	—	—	—	—	—	—	—	—	—	—
27	Ισχαμική καρδιοπάθεια	5.302	—	—	—	—	—	—	—	—	12	7
28	Νοσήματα της πνευμονικής κυκλοφορίας και άλλες μορφές καρδιοπάθειας	10.120	—	—	—	—	—	—	—	1	3	2
29	Νόσος εγκεφαλικών αγγείων	10.184	—	—	—	—	—	—	—	3	3	6
30	Άλλα νοσήματα του κυκλοφορικού συστήμα- τος	425	—	—	—	—	—	—	—	—	1	—
31	Νοσήματα της ανώτερης αναπνευστικής οδού	1.282	—	—	1	—	—	—	—	1	2	1
32	Άλλα νοσήματα αναπνευστικού συστήματος	2.360	11	3	—	2	1	3	2	3	2	7
33	Νοσήματα της στοματικής κοιλότητας, των σιελογόνων αδένων και των γνάθων	—	—	—	—	—	—	—	—	—	—	—
34	Νοσήματα άλλων τμημάτων του πεπτικού συστήματος	986	—	—	—	—	—	—	—	1	1	3
35	Νοσήματα του ουροποιητικού συστήματος	766	—	—	—	—	—	—	—	1	—	1
36	Νοσήματα των ανδρικών γεννητικών οργά- νων	—	—	—	—	—	—	—	—	—	—	—
37	Νοσήματα των γυναικείων γεννητικών οργά- νων	—	—	—	—	—	—	—	—	—	—	—

(1) Σε έτη συμπληρωμένα.

και αιτία θανάτου (Συνεπτυγμένος Διεθνής Κατάλογος του 1975) (συνέχεια)

του θανόντος												
30-34	35-39	40-44	45-49	50-54	55-59	60-64	65-69	70-74	75-79	80-84	85 ετών και άνω	Δε δηλώ- θηκε ηλικία
Θήλειες												
177	243	355	581	722	1.147	1.397	2.852	5.031	8.561	9.598	18.586	—
—	—	—	—	—	—	—	—	—	—	—	—	—
—	—	—	—	—	2	1	2	2	3	5	5	—
1	1	—	2	2	2	4	8	26	45	48	91	—
—	1	2	2	—	3	5	3	8	8	3	7	—
—	—	—	—	—	1	—	—	—	—	—	—	—
—	—	—	—	—	—	—	—	—	—	—	—	—
—	1	—	—	—	1	3	—	2	3	1	—	—
2	—	—	3	1	6	9	7	9	8	16	22	—
12	18	27	44	76	142	155	309	481	618	552	557	—
2	5	16	30	50	69	79	129	173	187	136	97	—
26	29	58	103	123	166	145	236	275	310	259	317	—
12	9	32	45	51	88	105	183	190	250	193	176	—
8	19	36	61	64	103	94	165	229	270	209	214	—
5	6	10	12	23	34	46	89	146	187	119	138	—
—	—	—	—	—	—	—	—	—	—	—	—	—
—	—	—	—	—	—	—	—	—	—	—	—	—
—	—	—	—	—	—	—	—	—	—	4	1	—
2	2	4	8	9	20	27	51	96	151	160	148	—
—	—	—	—	—	—	—	—	—	—	—	—	—
3	1	4	1	1	4	4	11	5	19	12	24	—
—	—	1	2	—	—	1	1	7	18	27	34	—
6	12	11	15	20	25	32	37	74	123	114	126	—
—	—	—	—	—	—	—	—	—	—	—	—	—
—	—	—	—	—	—	—	—	—	—	—	—	—
—	—	—	—	—	—	1	2	2	1	1	—	—
—	1	1	2	3	7	7	28	59	92	163	278	—
6	21	30	63	88	139	187	339	641	1.098	1.118	1.553	—
7	15	20	29	42	49	104	339	733	1.519	2.014	5.243	—
16	19	17	44	43	92	135	334	857	1.794	2.266	4.555	—
2	1	2	4	6	18	8	30	41	85	61	166	—
5	—	4	7	5	14	20	56	101	215	302	548	—
6	11	13	11	14	31	38	122	182	370	460	1.068	—
—	—	—	—	—	—	—	—	—	—	—	—	—
5	9	8	16	20	27	33	78	126	185	194	280	—
2	4	2	13	9	15	13	36	86	171	164	249	—
—	—	—	—	—	—	—	—	—	—	—	—	—
—	—	—	—	—	—	—	—	—	—	—	—	—

Πίνακας 29. Θάνατοι στην Ελλάδα κατά το έτος 2004, κατά φύλο, ηλικία του θανόντος

Κω- δι- κός	Αιτίες θανάτου	Ηλικία (1)											
		Σύνολο όλων των ηλικιών	Κάτω του 1 έτους	1	2	3	4	5-9	10-14	15-19	20-24	25-29	
38	Έκτρωση	1	—	—	—	—	—	—	—	—	—	—	—
39	Άμεσες αιτίες μαιευτικών επεμβάσεων	2	—	—	—	—	—	—	—	—	1	—	—
40	Έμμεσες αιτίες μαιευτικών επεμβάσεων	—	—	—	—	—	—	—	—	—	—	—	—
41	Φυσιολογικός τοκετός	—	—	—	—	—	—	—	—	—	—	—	—
42	Νοσήματα του δέρματος και του υποδόριου ιστού	20	—	—	—	—	—	—	—	—	—	—	—
43	Νοσήματα του μυοσκελετικού συστήματος και του συνδετικού ιστού	221	—	—	—	—	—	—	—	1	—	1	—
44	Συγγενείς ανωμαλίες	107	84	5	3	—	1	4	5	5	—	—	—
45	Ορισμένες καταστάσεις περιγεννητικής προελεύσεως	88	88	—	—	—	—	—	—	—	—	—	—
46	Σημεία, συμπτώματα και ασαφώς καθορισμένες καταστάσεις	4.768	7	—	—	—	—	—	—	—	4	1	—
47	Κατάγματα	30	—	—	—	—	—	—	1	3	4	4	—
48	Εξαρθρήματα, υπεξαρθρήματα και διαστρέμματα	—	—	—	—	—	—	—	—	—	—	—	—
49	Ενδοκρανιακές και εσωτερικές κακώσεις που περιλαμβάνουν και τα νεύρα	588	1	3	2	1	2	7	6	35	39	31	—
50	Ανοικτά τραύματα και κακώσεις των αγγείων	13	—	—	—	—	—	—	—	—	1	1	—
51	Αποτελέσματα ξένου σώματος που εισήλθε από φυσικό στόμιο	21	2	—	—	1	—	1	—	—	—	—	—
52	Εγκαύματα	48	—	—	—	—	—	—	—	1	—	—	—
53	Δηλητηριάσεις και τοξικές επιδράσεις	71	—	—	—	—	—	—	1	4	11	12	—
54	Επιπλοκές ιατρικής και χειρουργικής περιθάλψεως	44	1	—	—	—	—	—	—	—	—	—	3
55	Άλλες κακώσεις, πρώιμες επιπλοκές τραύματος (άμεσες)	165	—	—	—	—	1	—	1	2	3	8	—
56	Όψιμα αποτελέσματα κακώσεων, δηλητηριάσεων, τοξικών δράσεων και άλλων εξωτερικών αιτιών	—	—	—	—	—	—	—	—	—	—	—	—

ΕΞΩΤΕΡΙΚΗ ΑΙΤΙΑ

E 47	Ατυχήματα από μεταφορικά μέσα	450	1	2	2	1	2	7	7	37	34	30	—
E 48	Τυχαία δηλητηρίαση	61	—	—	—	—	—	—	1	3	11	11	—
E 49	Συμβάντα κατά τη διάρκεια ιατρικής περιθάλψεως, ανώμαλες αντιδράσεις, όψιμες επιπλοκές	44	1	—	—	—	—	—	—	—	—	3	—
E 50	Ατυχήματα από πτώση	158	—	1	—	—	—	—	—	1	7	3	—
E 51	Ατυχήματα από φωτιά και φλόγες	44	—	—	—	—	—	—	—	1	—	—	—
E 52	Άλλα ατυχήματα (περιλαμβάνονται και όψιμες επιπλοκές)	128	2	—	—	1	1	1	1	1	3	5	—
E 53	Φάρμακα και φαρμακευτικές ουσίες που προκαλούν ανεπιθύμητες παρενέργειες κατά τη θεραπευτική χρήση	—	—	—	—	—	—	—	—	—	—	—	—
E 54	Αυτοκτονία και αυτοεπιβαλλόμενη κάκωση	68	—	—	—	—	—	—	—	2	—	4	—
E 55	Ανθρωποκτονία και κάκωση επιβαλλόμενη εκ προθέσεως από άλλα πρόσωπα	27	—	—	—	—	—	—	—	—	3	3	—
E 56	Άλλη βίαιη ενέργεια	—	—	—	—	—	—	—	—	—	—	—	—

(1) Σε έτη συμπληρωμένα.

και αιτία θανάτου (Συνεπτυγμένος Διεθνής Κατάλογος του 1975) (συνέχεια)

του θανόντος												
30-34	35-39	40-44	45-49	50-54	55-59	60-64	65-69	70-74	75-79	80-84	85 ετών και άνω	Δε δηλώθηκε ηλικία
1	—	—	—	—	—	—	—	—	—	—	—	—
—	—	1	—	—	—	—	—	—	—	—	—	—
—	—	—	—	—	—	—	—	—	—	—	—	—
1	1	1	—	—	1	1	2	3	3	1	6	—
1	1	1	2	3	6	14	19	22	42	28	80	—
—	—	—	—	—	—	—	—	—	—	—	—	—
—	—	—	—	—	—	—	—	—	—	—	—	—
3	4	8	9	20	32	69	166	352	671	883	2.539	—
1	6	3	1	3	—	—	—	2	1	—	1	—
—	—	—	—	—	—	—	—	—	—	—	—	—
22	32	24	34	31	32	32	32	58	56	59	49	—
2	—	—	1	—	3	2	3	—	—	—	—	—
—	—	2	1	2	3	1	2	3	3	—	—	—
1	—	2	1	1	1	3	3	6	12	10	7	—
6	6	6	5	4	3	—	1	4	4	1	3	—
1	1	4	2	—	3	6	4	6	9	4	—	—
10	7	5	8	8	5	13	25	24	30	11	4	—
—	—	—	—	—	—	—	—	—	—	—	—	—
ΤΗΣ ΚΑΚΩΣΕΩΣ												
21	25	18	31	27	26	31	26	41	38	30	13	—
5	6	3	4	2	2	—	2	2	4	1	4	—
—	—	—	—	—	—	—	—	—	—	—	—	—
1	1	4	2	—	3	6	4	6	9	4	—	—
—	6	7	4	5	9	5	5	19	20	29	37	—
—	—	1	1	1	—	2	2	6	12	11	7	—
6	4	4	7	8	4	7	15	19	29	8	2	—
—	—	—	—	—	—	—	—	—	—	—	—	—
8	7	8	4	5	3	4	12	8	1	2	—	—
2	3	1	—	1	3	2	4	2	2	—	1	—
—	—	—	—	—	—	—	—	—	—	—	—	—

Πίνακας 30. Θάνατοι στην Ελλάδα κατά το έτος 2004, κατά τόπο μόνιμης κατοικίας του θανόντος, είδος πιστοποίησης και αιτία θανάτου (Συνεπτυγμένος Διεθνής Κατάλογος του 1975)

Εσωτερικό – Εξωτερικό

Κωδικός	Αιτίες θανάτου	Γενικό σύνολο	Α' Εσωτερικό					Β' Εξωτερικό				
			Θάνατοι					Θάνατοι				
			Σύνολο	Που πιστοποιήθηκαν από το θεράποντα ιατρό	Που πιστοποιήθηκαν από άλλον ιατρό ή ιατροδικαστή	Δεν πιστοποιήθηκαν από ιατρό	Δε δηλώθηκε είδος πιστοποίησης	Σύνολο	Που πιστοποιήθηκαν από το θεράποντα ιατρό	Που πιστοποιήθηκαν από άλλον ιατρό ή ιατροδικαστή	Δεν πιστοποιήθηκαν από ιατρό	Δε δηλώθηκε είδος πιστοποίησης
	Σύνολο	104.942	58.681	45.699	59	503	75	427	1			
01	Εντερικές λοιμώξεις	—	—	—	—	—	—	—	—	—		
02	Φυματίωση	75	40	34	—	1	—	1	—	—		
03	Άλλα μικροβιακά νοσήματα	421	236	185	—	—	—	—	—	—		
04	Λογενή νοσήματα	112	53	59	—	—	—	—	—	—		
05	Ρικετσιώσεις και άλλα νοσήματα που μεταδίδονται με αρθρόποδα	1	1	—	—	—	—	—	—	—		
06	Αφροδισια νοσήματα	—	—	—	—	—	—	—	—	—		
07	Άλλα λοιμώδη και παρασιτικά νοσήματα και όψιμα αποτελέσματα λοιμωδών και παρασιτικών νοσημάτων	42	24	18	—	—	—	—	—	—		
08	Κακοήγη νεοπλασμάτα του χείλους, της στοματικής κοιλότητας και του φάρυγγα	269	175	93	—	1	—	1	—	—		
09	Κακοήγη νεοπλασμάτα των οργάνων του πεπτικού συστήματος και του περιτοναίου	7.241	4.294	2.933	1	13	5	8	—	—		
10	Κακοήγη νεοπλασμάτα των οργάνων του αναπνευστικού συστήματος και των ενδοθωρακικών οργάνων	6.389	3.696	2.678	2	13	7	6	—	—		
11	Κακοήγη νεοπλασμάτα των οστών, του συνδέτικού ιστού, του δέρματος και του μαστού	2.423	1.398	1.020	—	5	3	2	—	—		
12	Κακοήγη νεοπλασμάτα των ουρογεννητικών οργάνων	4.014	2.359	1.651	2	2	2	—	—	—		
13	Κακοήγη νεοπλασμάτα άλλων και μη καθορισμένων εντοπίσεων	3.133	1.830	1.293	4	6	3	3	—	—		
14	Κακοήγη νεοπλασμάτα του λεμφικού και αιμοποιητικού ιστού	1.969	1.080	887	1	1	—	1	—	—		
15	Καλοήγη νεοπλασμάτα	—	—	—	—	—	—	—	—	—		
16	Καρκινώματα in situ	—	—	—	—	—	—	—	—	—		
17	Άλλα και μη καθορισμένα νεοπλασμάτα	10	6	4	—	—	—	—	—	—		
18	Ενδοκρινικά και μεταβολικά νοσήματα, ανοσολογικές διαταραχές	1.286	723	562	—	1	—	1	—	—		
19	Ανεπάρκειες της θρέψης	—	—	—	—	—	—	—	—	—		
20	Νοσήματα του αίματος και των αιμοποιητικών οργάνων	192	105	86	—	1	—	1	—	—		
21	Ψυχικές διαταραχές	154	97	57	—	—	—	—	—	—		
22	Νοσήματα του νευρικού συστήματος	1.197	732	462	—	3	1	2	—	—		
23	Ανωμαλίες του οφθαλμού και των εξαρτημάτων του	—	—	—	—	—	—	—	—	—		

Πίνακας 30. Θάνατοι στην Ελλάδα κατά το έτος 2004, κατά τόπο μόνιμης κατοικίας του θανόντος, είδος πιστοποίησης και αιτία θανάτου (Συνεπτυγμένος Διεθνής Κατάλογος του 1975) (συνέχεια)
Εσωτερικό – Εξωτερικό

Κωδικός	Αιτίες θανάτου	Γενικό σύνολο	Α' Εσωτερικό						Β' Εξωτερικό											
			Θάνατοι			Θάνατοι			Θάνατοι			Θάνατοι								
			Σύνολο	Που πιστοποιήθηκαν από το θεράποντα ιατρό	Που πιστοποιήθηκαν από άλλον ιατρό ή ιατροδικαστή	Δεν πιστοποιήθηκαν από ιατρό	Δε δηλώθηκε είδος πιστοποίησης	Σύνολο	Που πιστοποιήθηκαν από το θεράποντα ιατρό	Που πιστοποιήθηκαν από άλλον ιατρό ή ιατροδικαστή	Δεν πιστοποιήθηκαν από ιατρό	Δε δηλώθηκε είδος πιστοποίησης								
24	Νοσήματα του ωτός και της μασοειδούς απόφυσως	—	—	—	—	—	—	—	—	—	—	—	—	—	—	—	—	—	—	—
25	Ρευματικός πυρετός και ρευματική καρδιοπάθεια	9	7	2	—	—	—	—	—	—	—	—	—	—	—	—	—	—	—	—
26	Υπερτασική νόσος	1.160	697	462	—	—	—	—	—	—	—	—	—	—	—	—	—	—	—	—
27	Ισχαιμική καρδιοπάθεια	13.905	6.679	7.076	8	—	—	—	—	—	—	—	—	—	—	—	—	—	—	—
28	Νοσήματα της πνευμονικής κυκλοφορίας και άλλες μορφές καρδιοπάθειας	17.296	10.565	6.686	13	—	—	—	—	—	—	—	—	—	—	—	—	—	—	—
29	Νόσος εγκεφαλικών αγγείων	17.599	10.846	6.716	—	—	—	—	—	—	—	—	—	—	—	—	—	—	—	—
30	Άλλα νοσήματα του κυκλοφορικού συστήματος	1.181	562	610	1	—	—	—	—	—	—	—	—	—	—	—	—	—	—	—
31	Νοσήματα της ανώτερης αναπνευστικής οδού	2.635	1.501	1.129	1	—	—	—	—	—	—	—	—	—	—	—	—	—	—	—
32	Άλλα νοσήματα του αναπνευστικού συστήματος	4.976	2.963	1.999	1	—	—	—	—	—	—	—	—	—	—	—	—	—	—	—
33	Νοσήματα της στοματικής κοιλότητας, των σιελογόνων αδένων και των γνάθων	—	—	—	—	—	—	—	—	—	—	—	—	—	—	—	—	—	—	—
34	Νοσήματα άλλων τμημάτων του πεπτικού συστήματος	2.358	1.188	1.157	—	—	—	—	—	—	—	—	—	—	—	—	—	—	—	—
35	Νοσήματα του ουροποιητικού συστήματος	1.364	797	562	2	—	—	—	—	—	—	—	—	—	—	—	—	—	—	—
36	Νοσήματα των ανδρικών γεννητικών οργάνων	4	2	2	—	—	—	—	—	—	—	—	—	—	—	—	—	—	—	—
37	Νοσήματα των γυναικείων γεννητικών οργάνων	—	—	—	—	—	—	—	—	—	—	—	—	—	—	—	—	—	—	—
38	Έκτρωση	1	—	—	—	—	—	—	—	—	—	—	—	—	—	—	—	—	—	—
39	Άμεσες αιτίες μαιευτικών επεμβάσεων	2	2	—	—	—	—	—	—	—	—	—	—	—	—	—	—	—	—	—
40	Εμμεσες αιτίες μαιευτικών επεμβάσεων	—	—	—	—	—	—	—	—	—	—	—	—	—	—	—	—	—	—	—
41	Φυσιολογικός τοκετός	36	24	12	—	—	—	—	—	—	—	—	—	—	—	—	—	—	—	—
42	Νοσήματα του δέρματος και του υποδόριου ιστού	373	190	183	—	—	—	—	—	—	—	—	—	—	—	—	—	—	—	—
43	Νοσήματα του μυοσκελετικού συστήματος και του συνδετικού ιστού	240	144	95	—	—	—	—	—	—	—	—	—	—	—	—	—	—	—	—
44	Συγγενείς ανωμαλίες	195	119	71	1	—	—	—	—	—	—	—	—	—	—	—	—	—	—	—
45	Ορισμένες καταστάσεις περιγεννητικής προελευσεως	8.533	4.897	3.621	6	—	—	—	—	—	—	—	—	—	—	—	—	—	—	—
46	Σημεία, συμπτώματα και σαφώς καθορισμένες καταστάσεις	204	26	174	1	—	—	—	—	—	—	—	—	—	—	—	—	—	—	—
47	Κατάγματα	—	—	—	—	—	—	—	—	—	—	—	—	—	—	—	—	—	—	—
48	Εξαρθρήματα, υπεξαρθρήματα και διαστρέμματα	—	—	—	—	—	—	—	—	—	—	—	—	—	—	—	—	—	—	—
49	Ενδοκρανικές και εσωτερικές κακώσεις, που περιλαμβάνουν και τα νεύρα	2.513	404	2.041	9	—	—	—	—	—	—	—	—	—	—	—	—	—	—	—
50	Ανοικτά τραύματα και κακώσεις των αγγείων	44	5	38	—	—	—	—	—	—	—	—	—	—	—	—	—	—	—	—
51	Αποτελέσματα ξένου σώματος που εισήλθε από φυσικό στόμιο	61	13	48	—	—	—	—	—	—	—	—	—	—	—	—	—	—	—	—
52	Εγκαύματα	116	27	89	—	—	—	—	—	—	—	—	—	—	—	—	—	—	—	—

Πίνακας 30. Θάνατοι στην Ελλάδα κατά το έτος 2004, κατά τόπο μόνιμης κατοικίας του θανόντος, είδος πιστοποίησης και αιτία θανάτου (Συνεπτυγμένος Διεθνής Κατάλογος του 1975) (συνέχεια)
Εσωτερικό – Εξωτερικό

Κωδικός	Αιτίες θανάτου	Γενικό σύνολο	Α' Εσωτερικό					Β' Εξωτερικό				
			Θάνατοι					Θάνατοι				
			Σύνολο	Που πιστοποιήθηκαν από το θεράποντα ιατρό	Που πιστοποιήθηκαν από άλλον ιατρό ή ιατροδικαστή	Δεν πιστοποιήθηκαν από ιατρό	Δε δηλώθηκε είδος πιστοποίησης	Σύνολο	Που πιστοποιήθηκαν από το θεράποντα ιατρό	Που πιστοποιήθηκαν από άλλον ιατρό ή ιατροδικαστή	Δεν πιστοποιήθηκαν από ιατρό	Δε δηλώθηκε είδος πιστοποίησης
53	Δηλητηριάσεις και τοξικές επιδράσεις	388	55	330	1	—	2	—	—	—	—	—
54	Επιπλοκές ιατρικής και χειρουργικής περιθαλψέως	117	57	60	—	—	—	—	—	—	—	—
55	Άλλες καώσεις, πρώιμες επιπλοκές τραύματος (άμεσες)	704	62	513	5	—	124	2	121	1	—	—
56	Όψιμα αποτελέσματα καώσεων, δηλητηριάσεων, τοξικών δράσεων και άλλων εξωτερικών αιτίων	—	—	—	—	—	—	—	—	—	—	—
ΕΞΩΤΕΡΙΚΗ ΑΙΤΙΑ ΤΗΣ ΚΑΚΩΣΕΩΣ												
E 47	Ατυχήματα από μεταφορικά μέσα	1.984	291	1.638	8	—	47	5	42	—	—	—
E 48	Τυχάτα δηλητηρίαση	349	49	297	1	—	2	—	2	—	—	—
E 49	Συμβάντα κατά τη διάρκεια ιατρικής περιθαλψέως, ανώμαλες αντιδράσεις, όψιμες επιπλοκές	116	57	59	—	—	—	—	—	—	—	—
E 50	Ατυχήματα από πτώση	517	119	385	1	—	12	1	11	—	—	—
E 51	Ατυχήματα από φωτιά και φλόγες	103	26	77	—	—	—	—	—	—	—	—
E 52	Άλλα ατυχήματα (περλαμβάνονται και όψιμες επιπλοκές)	624	55	442	3	—	124	2	121	1	—	—
E 53	Φάρμακα, φαρμακευτικές ουσίες που προκαλούν παρενέργειες κατά τη θεραπευτική χρήση	—	—	—	—	—	—	—	—	—	—	—
E 54	Αυτοκτονία και αυτοεπιβληόμενη κάκωση	353	40	309	1	—	3	—	3	—	—	—
E 55	Ανθρωποκτονία και κάκωση επιβαλλόμενη εκ προθέσεως από άλλα πρόσωπα	101	12	86	2	—	1	—	1	—	—	—
E 56	Άλλη βίαιη ενέργεια	—	—	—	—	—	—	—	—	—	—	—

ΠΙΝΑΚΕΣ ΘΑΝΑΤΩΝ ΒΡΕΦΩΝ ΚΑΤΩ ΤΟΥ ΕΝΟΣ ΕΤΟΥΣ

Πίνακας 31. Θάνατοι βρεφών στην Ελλάδα, κατά το έτος 2004, ηλικίας κάτω του ενός έτους, κατά τόπο μόνιμης κατοικίας του θανόντος και τόπο του συμβάντος

α) Εσωτερικό κατά περιφέρειες, με διάκριση σε περιοχές αστικές, ημιαστικές και αγροτικές – Εξωτερικό

Εσωτερικό – Εξωτερικό Περιφέρειες Περιοχές αστικές, ημιαστικές και αγροτικές	Θάνατοι βρεφών ηλικίας κάτω του 1 έτους		Εσωτερικό – Εξωτερικό Περιφέρειες Περιοχές αστικές, ημιαστικές και αγροτικές	Θάνατοι βρεφών ηλικίας κάτω του 1 έτους	
	Τόπος μόνιμης κατοικίας της μητέρας	Τόπος όπου συνέβη ο θάνατος		Τόπος μόνιμης κατοικίας της μητέρας	Τόπος όπου συνέβη ο θάνατος
Σύνολο	429	429	ΗΠΕΙΡΟΣ	6	8
Α' ΕΣΩΤΕΡΙΚΟ	424	429	Περιοχές αστικές	5	7
Περιοχές αστικές	314	365	» ημιαστικές	1	—
» ημιαστικές	55	35	» αγροτικές	—	1
» αγροτικές	55	29	ΙΟΝΙΟΙ ΝΗΣΟΙ	5	3
ΑΤΤΙΚΗ	171	194	Περιοχές αστικές	2	1
Περιοχές αστικές	161	190	» ημιαστικές	—	—
» ημιαστικές	9	4	» αγροτικές	3	2
» αγροτικές	1	—	ΔΥΤΙΚΗ ΕΛΛΑΣ	45	50
I. ΠΕΡΙΦΕΡΕΙΑ ΠΡΩΤΕΥΟΥΣΗΣ (Περιοχή αστική)	144	186	Περιοχές αστικές	32	42
II. ΥΠΟΛΟΙΠΟ ΑΤΤΙΚΗΣ	27	8	» ημιαστικές	7	4
Περιοχές αστικές	17	4	» αγροτικές	6	4
» ημιαστικές	9	4	ΣΤΕΡΕΑ ΕΛΛΑΣ	14	6
» αγροτικές	1	—	Περιοχές αστικές	5	2
ΑΝΑΤΟΛΙΚΗ ΜΑΚΕΔΟΝΙΑ ΚΑΙ ΘΡΑΚΗ	35	32	» ημιαστικές	5	2
Περιοχές αστικές	21	23	» αγροτικές	4	2
» ημιαστικές	6	5	ΠΕΛΟΠΟΝΝΗΣΟΣ	19	10
» αγροτικές	8	4	Περιοχές αστικές	6	3
ΚΕΝΤΡΙΚΗ ΜΑΚΕΔΟΝΙΑ	59	81	» ημιαστικές	4	4
Περιοχές αστικές	39	69	» αγροτικές	9	3
» ημιαστικές	11	8	ΒΟΡΕΙΟ ΑΙΓΑΙΟ	9	3
» αγροτικές	9	4	Περιοχές αστικές	6	3
ΔΥΤΙΚΗ ΜΑΚΕΔΟΝΙΑ	10	2	» ημιαστικές	1	—
Περιοχές αστικές	4	1	» αγροτικές	2	—
» ημιαστικές	2	1	ΝΟΤΙΟ ΑΙΓΑΙΟ	12	9
» αγροτικές	4	—	Περιοχές αστικές	7	5
ΘΕΣΣΑΛΙΑ	23	13	» ημιαστικές	4	4
Περιοχές αστικές	19	10	» αγροτικές	1	—
» ημιαστικές	2	1	ΚΡΗΤΗ	16	18
» αγροτικές	2	2	Περιοχές αστικές	7	9
			» ημιαστικές	3	2
			» αγροτικές	6	7
			Β' ΕΞΩΤΕΡΙΚΟ	5	—

Πίνακας 31. Θάνατοι βρεφών στην Ελλάδα κατά το έτος 2004, ηλικίας κάτω του ενός έτους, κατά τόπο μόνιμης κατοικίας του θανόντος και τόπο του συμβάντος (συνέχεια)

β) Κατά νομούς, με διάκριση σε περιοχές αστικές, ημιαστικές και αγροτικές

Νομοί Περιοχές αστικές, ημιαστικές και αγροτικές	Θάνατοι βρεφών ηλικίας κάτω του 1 έτους		Νομοί Περιοχές αστικές, ημιαστικές και αγροτικές	Θάνατοι βρεφών ηλικίας κάτω του 1 έτους	
	Τόπος μόνιμης κατοικίας της μητέρας	Τόπος όπου συνέβη ο θάνατος		Τόπος μόνιμης κατοικίας της μητέρας	Τόπος όπου συνέβη ο θάνατος
ΑΤΤΙΚΗ					
Περιφέρεια Πρωτευούσης	144	186	Ν. Πέλλης	3	3
Περιοχή αστική	144	186	Περιοχές αστικές	2	2
			» ημιαστικές	1	1
			» αγροτικές	—	—
Υπόλοιπο Αττικής	27	8	Ν. Πιερίας	4	1
Περιοχές αστικές	17	4	Περιοχές αστικές	2	1
» ημιαστικές	9	4	» ημιαστικές	2	—
» αγροτικές	1	—	» αγροτικές	—	—
ΑΝΑΤΟΛΙΚΗ ΜΑΚΕΔΟΝΙΑ ΚΑΙ ΘΡΑΚΗ					
Ν. Δράμας	2	1	Ν. Σερρών	4	4
Περιοχές αστικές	2	1	Περιοχές αστικές	3	2
» ημιαστικές	—	—	» ημιαστικές	—	1
» αγροτικές	—	—	» αγροτικές	1	1
Ν. Έβρου	12	12	Ν. Χαλκιδικής	3	1
Περιοχές αστικές	8	10	Περιοχές ημιαστικές	1	1
» ημιαστικές	3	1	» αγροτικές	2	—
» αγροτικές	1	1	ΔΥΤΙΚΗ ΜΑΚΕΔΟΝΙΑ		
Ν. Καβάλας	6	4	Ν. Γρεβενών	—	—
Περιοχές αστικές	3	1	Περιοχές ημιαστικές	—	—
» ημιαστικές	2	3	» αγροτικές	—	—
» αγροτικές	1	—	Ν. Καστορίας	4	1
Ν. Ξάνθης	10	10	Περιοχές αστικές	—	—
Περιοχές αστικές	7	8	» ημιαστικές	2	1
» ημιαστικές	1	1	» αγροτικές	2	—
» αγροτικές	2	1	Ν. Κοζάνης	3	1
Ν. Ροδόπης	5	5	Περιοχές αστικές	2	1
Περιοχές αστικές	1	3	» ημιαστικές	—	—
» ημιαστικές	—	—	» αγροτικές	1	—
» αγροτικές	4	2	Ν. Φλωρίνης	3	—
			Περιοχές αστικές	2	—
			» ημιαστικές	—	—
			» αγροτικές	1	—
ΚΕΝΤΡΙΚΗ ΜΑΚΕΔΟΝΙΑ			ΘΕΣΣΑΛΙΑ		
Ν. Ημαθίας	3	3	Ν. Καρδίτσας	2	1
Περιοχές αστικές	1	1	Περιοχές αστικές	1	—
» ημιαστικές	1	1	» ημιαστικές	—	—
» αγροτικές	1	1	» αγροτικές	1	1
Ν. Θεσσαλονίκης	39	67	Ν. Λαρίσης	9	3
Περιοχές αστικές	30	62	Περιοχές αστικές	9	3
» ημιαστικές	5	4	» ημιαστικές	—	—
» αγροτικές	4	1	» αγροτικές	—	—
Ν. Κιλκίς	3	2	Ν. Μαγνησίας	10	7
Περιοχές αστικές	1	1	Περιοχές αστικές	7	5
» ημιαστικές	1	—	» ημιαστικές	2	1
» αγροτικές	1	1	» αγροτικές	1	1

Πίνακας 31. Θάνατοι βρεφών στην Ελλάδα κατά το έτος 2004, ηλικίας κάτω του ενός έτους, κατά τόπο μόνιμης κατοικίας του θανόντος και τόπο του συμβάντος (συνέχεια)

β) Κατά νομούς, με διάκριση σε περιοχές αστικές, ημιαστικές και αγροτικές

Νομοί Περιοχές αστικές και αγροτικές	Θάνατοι βρεφών ηλικίας κάτω του 1 έτους		Νομοί Περιοχές αστικές, ημιαστικές και αγροτικές	Θάνατοι βρεφών ηλικίας κάτω του 1 έτους	
	Τόπος μόνιμης κατοικίας της μητέρας	Τόπος όπου συνέβη ο θάνατος		Τόπος μόνιμης κατοικίας της μητέρας	Τόπος όπου συνέβη ο θάνατος
Ν. Τρικάλων	2	2	Ν. Ηλείας	5	3
Περιοχές αστικές	2	2	Περιοχές αστικές	2	—
» ημιαστικές	—	—	» ημιαστικές	3	3
» αγροτικές	—	—	» αγροτικές	—	—
ΗΠΕΙΡΟΣ			ΣΤΕΡΕΑ ΕΛΛΑΣ		
Ν. Άρτης	1	2	Ν. Βοιωτίας	7	3
Περιοχές αστικές	1	1	Περιοχές αστικές	2	—
» ημιαστικές	—	—	» ημιαστικές	3	2
» αγροτικές	—	1	» αγροτικές	2	1
Ν. Θεσπρωτίας	—	—	Ν. Ευβοίας	3	1
Περιοχές ημιαστικές	—	—	Περιοχές αστικές	3	1
» αγροτικές	—	—	» ημιαστικές	—	—
Ν. Ιωαννίνων	4	6	» αγροτικές	—	—
Περιοχές αστικές	4	6	Ν. Ευρυτανίας	1	—
» ημιαστικές	—	—	Περιοχές ημιαστικές	1	—
» αγροτικές	—	—	» αγροτικές	—	—
Ν. Πρεβέζης	1	—	Ν. Φθιώτιδος	2	1
Περιοχές αστικές	—	—	Περιοχές αστικές	—	1
» ημιαστικές	1	—	» ημιαστικές	1	—
» αγροτικές	—	—	» αγροτικές	1	—
ΙΟΝΙΟΙ ΝΗΣΟΙ			Ν. Φωκίδος	1	1
Ν. Ζακύνθου	2	1	Περιοχές ημιαστικές	—	—
Περιοχές αστικές	1	—	» αγροτικές	1	1
» αγροτικές	1	1	ΠΕΛΟΠΟΝΝΗΣΟΣ		
Ν. Κερκύρας	2	1	Ν. Αργολίδος	6	3
Περιοχές αστικές	1	1	Περιοχές αστικές	2	1
» ημιαστικές	—	—	» ημιαστικές	2	2
» αγροτικές	1	—	» αγροτικές	2	—
Ν. Κεφαλληνίας	1	1	Ν. Αρκαδίας	2	2
Περιοχές ημιαστικές	—	—	Περιοχές αστικές	—	1
» αγροτικές	1	1	» ημιαστικές	1	1
Ν. Λευκάδος	—	—	» αγροτικές	1	—
Περιοχές ημιαστικές	—	—	Ν. Κορινθίας	3	1
» αγροτικές	—	—	Περιοχές αστικές	1	—
ΔΥΤΙΚΗ ΕΛΛΑΣ			» ημιαστικές	—	—
Ν. Αιτωλίας και Ακαρνανίας	19	17	» αγροτικές	2	1
Περιοχές αστικές	13	15	Ν. Λακωνίας	4	2
» ημιαστικές	3	1	Περιοχές αστικές	2	1
» αγροτικές	3	1	» ημιαστικές	—	—
Ν. Αχαΐας	21	30	» αγροτικές	2	1
Περιοχές αστικές	17	27	Ν. Μεσσηνίας	4	2
» ημιαστικές	1	—	Περιοχές αστικές	1	—
» αγροτικές	3	3	» ημιαστικές	1	1
			» αγροτικές	2	1

Πίνακας 31. Θάνατοι βρεφών στην Ελλάδα κατά το έτος 2004, ηλικίας κάτω του ενός έτους, κατά τόπο μόνιμης κατοικίας του θανόντος και τόπο του συμβάντος (συνέχεια)

β) Κατά νομούς, με διάκριση σε περιοχές αστικές, ημιαστικές και αγροτικές

Νομοί Περιοχές αστικές, ημιαστικές και αγροτικές	Θάνατοι βρεφών ηλικίας κάτω του 1 έτους		Νομοί Περιοχές αστικές, ημιαστικές και αγροτικές	Θάνατοι βρεφών ηλικίας κάτω του 1 έτους	
	Τόπος μόνιμης κατοικίας της μητέρας	Τόπος όπου συνέβη ο θάνατος		Τόπος μόνιμης κατοικίας της μητέρας	Τόπος όπου συνέβη ο θάνατος
ΒΟΡΕΙΟ ΑΙΓΑΙΟ			ΚΡΗΤΗ		
Ν. Λέσβου	7	3	Ν. Ηρακλείου	4	9
Περιοχές αστικές	5	3	Περιοχές αστικές	2	6
» ημιαστικές	1	—	» ημιαστικές	1	1
» αγροτικές	1	—	» αγροτικές	1	2
Ν. Σάμου	1	—	Ν. Λασιθίου	2	1
Περιοχές ημιαστικές	—	—	Περιοχές ημιαστικές	2	1
» αγροτικές	1	—	» αγροτικές	—	—
Ν. Χίου	1	—	Ν. Ρεθύμνης	4	2
Περιοχές αστικές	1	—	Περιοχές αστικές	2	1
» αγροτικές	—	—	» ημιαστικές	—	—
			» αγροτικές	2	1
ΝΟΤΙΟ ΑΙΓΑΙΟ			Ν. Χανίων	6	6
Δωδεκανήσου	11	8	Περιοχές αστικές	3	2
Περιοχές αστικές	7	5	» ημιαστικές	—	—
» ημιαστικές	3	3	» αγροτικές	3	4
» αγροτικές	1	—			
Ν. Κυκλάδων	1	1			
Περιοχές αστικές	—	—			
» ημιαστικές	1	1			
» αγροτικές	—	—			

Πίνακας 32. Θάνατοι βρεφών στην Ελλάδα κατά το έτος 2004, ηλικίας κάτω του ενός έτους, κατά τόπο μόνιμης κατοικίας, φύλο και ηλικία του θανόντος, και κατά μήνα του συμβάντος

Εσωτερικό κατά περιοχές αστικές, ημιαστικές και αγροτικές – Εξωτερικό

Μήνες	Και των δύο φύλων			Άρρενες			Θήλειες		
	Σύνολο	Θάνατοι κάτω του 1 έτους		Σύνολο αρρένων	Θάνατοι κάτω του 1 έτους		Σύνολο θηλέων	Θάνατοι κάτω του 1 έτους	
		0 – 27 ημερών	28 ημερών έως 1 έτους		0 – 27 ημερών	28 ημερών έως 1 έτους		0 – 27 ημερών	28 ημερών έως 1 έτους
Γενικό σύνολο	429	277	152	224	153	71	205	124	81

Α' ΕΣΩΤΕΡΙΚΟ

Σύνολο έτους	424	273	151	222	152	70	202	121	81
Ιανουάριος	38	14	24	16	6	10	22	8	14
Φεβρουάριος	21	11	10	11	7	4	10	4	6
Μάρτιος	35	22	13	20	16	4	15	6	9
Απρίλιος	44	29	15	29	20	9	15	9	6
Μάιος	23	17	6	13	9	4	10	8	2
Ιούνιος	25	17	8	11	7	4	14	10	4
Ιούλιος	27	22	5	14	12	2	13	10	3
Αύγουστος	37	27	10	17	14	3	20	13	7
Σεπτέμβριος	34	22	12	20	13	7	14	9	5
Οκτώβριος	46	30	16	25	15	10	21	15	6
Νοέμβριος	47	30	17	19	14	5	28	16	12
Δεκέμβριος	47	32	15	27	19	8	20	13	7

ΠΕΡΙΟΧΕΣ ΑΣΤΙΚΕΣ

Σύνολο έτους	314	214	100	167	120	47	147	94	53
Ιανουάριος	21	6	15	9	3	6	12	3	9
Φεβρουάριος	16	8	8	8	6	2	8	2	6
Μάρτιος	26	17	9	15	12	3	11	5	6
Απρίλιος	36	28	8	24	19	5	12	9	3
Μάιος	22	16	6	13	9	4	9	7	2
Ιούνιος	20	14	6	8	6	2	12	8	4
Ιούλιος	21	19	2	12	11	1	9	8	1
Αύγουστος	29	22	7	14	11	3	15	11	4
Σεπτέμβριος	23	16	7	14	9	5	9	7	2
Οκτώβριος	34	24	10	19	12	7	15	12	3
Νοέμβριος	29	19	10	12	9	3	17	10	7
Δεκέμβριος	37	25	12	19	13	6	18	12	6

Από τις οποίες, Περιφέρεια Πρωτευούσης

Σύνολο έτους	144	99	45	79	55	24	65	44	21
Ιανουάριος	8	2	6	5	1	4	3	1	2
Φεβρουάριος	7	3	4	4	3	1	3	—	3
Μάρτιος	8	7	1	4	4	—	4	3	1
Απρίλιος	18	14	4	13	10	3	5	4	1
Μάιος	12	8	4	7	5	2	5	3	2
Ιούνιος	6	5	1	2	2	—	4	3	1
Ιούλιος	11	10	1	7	6	1	4	4	—
Αύγουστος	19	16	3	9	8	1	10	8	2
Σεπτέμβριος	8	4	4	5	2	3	3	2	1
Οκτώβριος	13	9	4	10	6	4	3	3	—
Νοέμβριος	12	7	5	5	3	2	7	4	3
Δεκέμβριος	22	14	8	8	5	3	14	9	5

Πίνακας 32. Θάνατοι βρεφών στην Ελλάδα κατά το έτος 2004, ηλικίας κάτω του ενός έτους, κατά τόπο μόνιμης κατοικίας, φύλο και ηλικία του θανόντος, και κατά μήνα του συμβάντος (συνέχεια)

Εσωτερικό κατά περιοχές αστικές, ημιαστικές και αγροτικές – Εξωτερικό

Μήνες	Και των δύο φύλων			Άρρενες			Θήλειες		
	Σύνολο	Θάνατοι κάτω του 1 έτους		Σύνολο αρρένων	Θάνατοι κάτω του 1 έτους		Σύνολο θηλέων	Θάνατοι κάτω του 1 έτους	
		0 – 27 ημερών	28 ημερών έως 1 έτους		0 – 27 ημερών	28 ημερών έως 1 έτους		0 – 27 ημερών	28 ημερών έως 1 έτους
ΠΕΡΙΟΧΕΣ ΗΜΙΑΣΤΙΚΕΣ									
Σύνολο έτους	55	30	25	32	19	13	23	11	12
Ιανουάριος	8	4	4	3	1	2	5	3	2
Φεβρουάριος	—	—	—	—	—	—	—	—	—
Μάρτιος	5	3	2	3	2	1	2	1	1
Απρίλιος	4	1	3	3	1	2	1	—	1
Μάιος	—	—	—	—	—	—	—	—	—
Ιούνιος	3	2	1	2	1	1	1	1	—
Ιούλιος	2	1	1	2	1	1	—	—	—
Αύγουστος	2	2	—	2	2	—	—	—	—
Σεπτέμβριος	6	2	4	2	1	1	4	1	3
Οκτώβριος	11	6	5	6	3	3	5	3	2
Νοέμβριος	11	6	5	6	4	2	5	2	3
Δεκέμβριος	3	3	—	3	3	—	—	—	—
ΠΕΡΙΟΧΕΣ ΑΓΡΟΤΙΚΕΣ									
Σύνολο έτους	55	29	26	23	13	10	32	16	16
Ιανουάριος	9	4	5	4	2	2	5	2	3
Φεβρουάριος	5	3	2	3	1	2	2	2	—
Μάρτιος	4	2	2	2	2	—	2	—	2
Απρίλιος	4	—	4	2	—	2	2	—	2
Μάιος	1	1	—	—	—	—	1	1	—
Ιούνιος	2	1	1	1	—	1	1	1	—
Ιούλιος	4	2	2	—	—	—	4	2	2
Αύγουστος	6	3	3	1	1	—	5	2	3
Σεπτέμβριος	5	4	1	4	3	1	1	1	—
Οκτώβριος	1	—	1	—	—	—	1	—	1
Νοέμβριος	7	5	2	1	1	—	6	4	2
Δεκέμβριος	7	4	3	5	3	2	2	1	1
Β' ΕΞΩΤΕΡΙΚΟ									
Σύνολο έτους	5	4	1	2	1	1	3	3	—
Ιανουάριος	—	—	—	—	—	—	—	—	—
Φεβρουάριος	—	—	—	—	—	—	—	—	—
Μάρτιος	1	—	1	1	—	1	—	—	—
Απρίλιος	—	—	—	—	—	—	—	—	—
Μάιος	—	—	—	—	—	—	—	—	—
Ιούνιος	2	2	—	1	1	—	1	1	—
Ιούλιος	—	—	—	—	—	—	—	—	—
Αύγουστος	1	1	—	—	—	—	1	1	—
Σεπτέμβριος	—	—	—	—	—	—	—	—	—
Οκτώβριος	1	1	—	—	—	—	1	1	—
Νοέμβριος	—	—	—	—	—	—	—	—	—
Δεκέμβριος	—	—	—	—	—	—	—	—	—

Πίνακας 33. Θάνατοι βρεφών στην Ελλάδα κατά το έτος 2004, ηλικίας κάτω του ενός έτους, κατά τόπο μόνιμης κατοικίας, φύλο, ηλικία και την εντός ή εκτός γάμου γέννηση του θανόντος

Εσωτερικό κατά περιοχές αστικές, ημιαστικές και αγροτικές – Εξωτερικό

Ηλικία του θανόντος	Και των δύο φύλων				Άρρενες				Θήλειες			
	Σύνολο	Εντός γάμου	Εκτός γάμου	Δε δηλώθηκε	Σύνολο	Εντός γάμου	Εκτός γάμου	Δε δηλώθηκε	Σύνολο	Εντός γάμου	Εκτός γάμου	Δε δηλώθηκε
Α' ΕΣΩΤΕΡΙΚΟ												
Σύνολο	424	397	27	—	222	208	14	—	202	189	13	—
Κάτω της 1 ημέρας ...	86	81	5	—	47	45	2	—	39	36	3	—
1 » ...	27	25	2	—	13	11	2	—	14	14	—	—
2 ημερών ⁽¹⁾ ...	33	30	3	—	21	19	2	—	12	11	1	—
3 » ...	10	9	1	—	6	6	—	—	4	3	1	—
4 » ...	13	13	—	—	4	4	—	—	9	9	—	—
5 » ...	11	10	1	—	8	7	1	—	3	3	—	—
6 » ...	8	8	—	—	7	7	—	—	1	1	—	—
7 – 13 » ...	44	41	3	—	25	24	1	—	19	17	2	—
14 – 20 » ...	28	26	2	—	14	12	2	—	14	14	—	—
21 – 27 » ...	13	12	1	—	7	6	1	—	6	6	—	—
28 – 59 ημερών ⁽¹⁾ ...	36	35	1	—	12	11	1	—	24	24	—	—
2 μηνών ⁽²⁾ ...	36	33	3	—	19	18	1	—	17	15	2	—
3 » ...	15	13	2	—	11	10	1	—	4	3	1	—
4 » ...	15	14	1	—	7	7	—	—	8	7	1	—
5 » ...	9	9	—	—	3	3	—	—	6	6	—	—
6 » ...	10	9	1	—	4	4	—	—	6	5	1	—
7 » ...	7	6	1	—	4	4	—	—	3	2	1	—
8 » ...	9	9	—	—	6	6	—	—	3	3	—	—
9 » ...	2	2	—	—	2	2	—	—	—	—	—	—
10 » ...	3	3	—	—	—	—	—	—	3	3	—	—
11 μηνών ⁽²⁾ ...	9	9	—	—	2	2	—	—	7	7	—	—
ΠΕΡΙΟΧΕΣ ΑΣΤΙΚΕΣ												
Σύνολο	314	293	21	—	167	155	12	—	147	138	9	—
Κάτω της 1 ημέρας ...	63	58	5	—	34	32	2	—	29	26	3	—
1 » ...	20	19	1	—	8	7	1	—	12	12	—	—
2 ημερών ⁽¹⁾ ...	27	24	3	—	18	16	2	—	9	8	1	—
3 » ...	6	6	—	—	3	3	—	—	3	3	—	—
4 » ...	12	12	—	—	4	4	—	—	8	8	—	—
5 » ...	9	9	—	—	7	7	—	—	2	2	—	—
6 » ...	7	7	—	—	6	6	—	—	1	1	—	—
7 – 13 » ...	39	37	2	—	22	21	1	—	17	16	1	—
14 – 20 » ...	21	19	2	—	13	11	2	—	8	8	—	—
21 – 27 » ...	10	9	1	—	5	4	1	—	5	5	—	—
28 – 59 ημερών ⁽¹⁾ ...	28	27	1	—	10	9	1	—	18	18	—	—
2 μηνών ⁽²⁾ ...	26	24	2	—	14	13	1	—	12	11	1	—
3 » ...	10	8	2	—	7	6	1	—	3	2	1	—
4 » ...	12	11	1	—	6	6	—	—	6	5	1	—
5 » ...	3	3	—	—	1	1	—	—	2	2	—	—
6 » ...	5	5	—	—	2	2	—	—	3	3	—	—
7 » ...	5	4	1	—	3	3	—	—	2	1	1	—
8 » ...	5	5	—	—	3	3	—	—	2	2	—	—
9 » ...	1	1	—	—	1	1	—	—	—	—	—	—
10 » ...	2	2	—	—	—	—	—	—	2	2	—	—
11 μηνών ⁽²⁾ ...	3	3	—	—	—	—	—	—	3	3	—	—

(1) Ημέρες συμπληρωμένες.

(2) Μήνες συμπληρωμένοι.

Πίνακας 33. Θάνατοι βρεφών στην Ελλάδα κατά το έτος 2004, ηλικίας κάτω του ενός έτους, κατά τόπο μόνιμης κατοικίας, φύλο, ηλικία και την εντός ή εκτός γάμου γέννηση του θανόντος (συνέχεια)

Εσωτερικό κατά περιοχές αστικές, ημιαστικές και αγροτικές – Εξωτερικό

Ηλικία του θανόντος	Και των δύο φύλων				Άρρενες				Θήλειες			
	Σύνολο	Εντός γάμου	Εκτός γάμου	Δε δηλώθηκε	Σύνολο	Εντός γάμου	Εκτός γάμου	Δε δηλώθηκε	Σύνολο	Εντός γάμου	Εκτός γάμου	Δε δηλώθηκε
<i>Από τις οποίες, Περιφέρεια Πρωτευούσης</i>												
Σύνολο	144	138	6	—	79	76	3	—	65	62	3	—
Κάτω της 1 ημέρας ...	33	32	1	—	16	16	—	—	17	16	1	—
1 » ...	10	10	—	—	3	3	—	—	7	7	—	—
2 ημερών ⁽¹⁾ ...	14	13	1	—	10	9	1	—	4	4	—	—
3 » ...	3	3	—	—	2	2	—	—	1	1	—	—
4 » ...	8	8	—	—	3	3	—	—	5	5	—	—
5 » ...	3	3	—	—	3	3	—	—	—	—	—	—
6 » ...	3	3	—	—	3	3	—	—	—	—	—	—
7 – 13 » ...	15	13	2	—	8	7	1	—	7	6	1	—
14 – 20 » ...	7	7	—	—	5	5	—	—	2	2	—	—
21 – 27 » ...	3	3	—	—	2	2	—	—	1	1	—	—
28 – 59 ημερών ⁽¹⁾ ...	15	14	1	—	5	4	1	—	10	10	—	—
2 μηνών ⁽²⁾ ...	14	13	1	—	8	8	—	—	6	5	1	—
3 » ...	3	3	—	—	2	2	—	—	1	1	—	—
4 » ...	6	6	—	—	4	4	—	—	2	2	—	—
5 » ...	—	—	—	—	—	—	—	—	—	—	—	—
6 » ...	2	2	—	—	2	2	—	—	—	—	—	—
7 » ...	2	2	—	—	1	1	—	—	1	1	—	—
8 » ...	1	1	—	—	1	1	—	—	—	—	—	—
9 » ...	1	1	—	—	1	1	—	—	—	—	—	—
10 » ...	1	1	—	—	—	—	—	—	1	1	—	—
11 μηνών ⁽²⁾ ...	—	—	—	—	—	—	—	—	—	—	—	—
ΠΕΡΙΟΧΕΣ ΗΜΙΑΣΤΙΚΕΣ												
Σύνολο	55	53	2	—	32	31	1	—	23	22	1	—
Κάτω της 1 ημέρας ...	14	14	—	—	7	7	—	—	7	7	—	—
1 » ...	5	4	1	—	4	3	1	—	1	1	—	—
2 ημερών ⁽¹⁾ ...	2	2	—	—	1	1	—	—	1	1	—	—
3 » ...	1	1	—	—	1	1	—	—	—	—	—	—
4 » ...	—	—	—	—	—	—	—	—	—	—	—	—
5 » ...	—	—	—	—	—	—	—	—	—	—	—	—
6 » ...	—	—	—	—	—	—	—	—	—	—	—	—
7 – 13 » ...	3	3	—	—	3	3	—	—	—	—	—	—
14 – 20 » ...	2	2	—	—	1	1	—	—	1	1	—	—
21 – 27 » ...	3	3	—	—	2	2	—	—	1	1	—	—
28 – 59 ημερών ⁽¹⁾ ...	4	4	—	—	2	2	—	—	2	2	—	—
2 μηνών ⁽²⁾ ...	6	5	1	—	3	3	—	—	3	2	1	—
3 » ...	3	3	—	—	3	3	—	—	—	—	—	—
4 » ...	2	2	—	—	1	1	—	—	1	1	—	—
5 » ...	2	2	—	—	—	—	—	—	2	2	—	—
6 » ...	—	—	—	—	—	—	—	—	—	—	—	—
7 » ...	—	—	—	—	—	—	—	—	—	—	—	—
8 » ...	4	4	—	—	3	3	—	—	1	1	—	—
9 » ...	—	—	—	—	—	—	—	—	—	—	—	—
10 » ...	—	—	—	—	—	—	—	—	—	—	—	—
11 μηνών ⁽²⁾ ...	4	4	—	—	1	1	—	—	3	3	—	—

(1) Ημέρες συμπληρωμένες.

(2) Μήνες συμπληρωμένοι.

Πίνακας 33. Θάνατοι βρεφών στην Ελλάδα κατά το έτος 2004, ηλικίας κάτω του ενός έτους, κατά τόπο μόνιμης κατοικίας, φύλο, ηλικία και την εντός ή εκτός γάμου γέννηση του θανόντος (συνέχεια)

Εσωτερικό κατά περιοχές αστικές, ημιαστικές και αγροτικές – Εξωτερικό

Ηλικία του θανόντος	Και των δύο φύλων				Άρρενες				Θήλειες			
	Σύνολο	Εντός γάμου	Εκτός γάμου	Δε δηλώθηκε	Σύνολο	Εντός γάμου	Εκτός γάμου	Δε δηλώθηκε	Σύνολο	Εντός γάμου	Εκτός γάμου	Δε δηλώθηκε
ΠΕΡΙΟΧΕΣ ΑΓΡΟΤΙΚΕΣ												
Σύνολο	55	51	4	—	23	22	1	—	32	29	3	—
Κάτω της 1 ημέρας ...	9	9	—	—	6	6	—	—	3	3	—	—
1 » ...	2	2	—	—	1	1	—	—	1	1	—	—
2 ημερών ⁽¹⁾ ...	4	4	—	—	2	2	—	—	2	2	—	—
3 » ...	3	2	1	—	2	2	—	—	1	—	1	—
4 » ...	1	1	—	—	—	—	—	—	1	1	—	—
5 » ...	2	1	1	—	1	—	1	—	1	1	—	—
6 » ...	1	1	—	—	1	1	—	—	—	—	—	—
7 – 13 » ...	2	1	1	—	—	—	—	—	2	1	1	—
14 – 20 » ...	5	5	—	—	—	—	—	—	5	5	—	—
21 – 27 » ...	—	—	—	—	—	—	—	—	—	—	—	—
28 – 59 ημερών ⁽¹⁾ ...	4	4	—	—	—	—	—	—	4	4	—	—
2 μηνών ⁽²⁾ ...	4	4	—	—	2	2	—	—	2	2	—	—
3 » ...	2	2	—	—	1	1	—	—	1	1	—	—
4 » ...	1	1	—	—	—	—	—	—	1	1	—	—
5 » ...	4	4	—	—	2	2	—	—	2	2	—	—
6 » ...	5	4	1	—	2	2	—	—	3	2	1	—
7 » ...	2	2	—	—	1	1	—	—	1	1	—	—
8 » ...	—	—	—	—	—	—	—	—	—	—	—	—
9 » ...	1	1	—	—	1	1	—	—	—	—	—	—
10 » ...	1	1	—	—	—	—	—	—	1	1	—	—
11 μηνών ⁽²⁾ ...	2	2	—	—	1	1	—	—	1	1	—	—
Β' ΕΞΩΤΕΡΙΚΟ												
Σύνολο	5	5	—	—	2	2	—	—	3	3	—	—
Κάτω της 1 ημέρας ...	1	1	—	—	—	—	—	—	1	1	—	—
1 » ...	—	—	—	—	—	—	—	—	—	—	—	—
2 ημερών ⁽¹⁾ ...	—	—	—	—	—	—	—	—	—	—	—	—
3 » ...	—	—	—	—	—	—	—	—	—	—	—	—
4 » ...	—	—	—	—	—	—	—	—	—	—	—	—
5 » ...	—	—	—	—	—	—	—	—	—	—	—	—
6 » ...	1	1	—	—	—	—	—	—	1	1	—	—
7 – 13 » ...	1	1	—	—	1	1	—	—	—	—	—	—
14 – 20 » ...	1	1	—	—	—	—	—	—	1	1	—	—
21 – 27 » ...	—	—	—	—	—	—	—	—	—	—	—	—
28 – 59 ημερών ⁽¹⁾ ...	—	—	—	—	—	—	—	—	—	—	—	—
2 μηνών ⁽²⁾ ...	—	—	—	—	—	—	—	—	—	—	—	—
3 » ...	—	—	—	—	—	—	—	—	—	—	—	—
4 » ...	—	—	—	—	—	—	—	—	—	—	—	—
5 » ...	—	—	—	—	—	—	—	—	—	—	—	—
6 » ...	1	1	—	—	1	1	—	—	—	—	—	—
7 » ...	—	—	—	—	—	—	—	—	—	—	—	—
8 » ...	—	—	—	—	—	—	—	—	—	—	—	—
9 » ...	—	—	—	—	—	—	—	—	—	—	—	—
10 » ...	—	—	—	—	—	—	—	—	—	—	—	—
11 μηνών ⁽²⁾ ...	—	—	—	—	—	—	—	—	—	—	—	—

(1) Ημέρες συμπληρωμένες.

(2) Μήνες συμπληρωμένοι.

Πίνακας 34. Θάνατοι βρεφών στην Ελλάδα κατά το έτος 2004, ηλικίας κάτω του ενός έτους, κατά ηλικία του θανόντος και αιτία θανάτου (Λεπτομερής Διεθνής Κατάλογος του 1975)

Κωδικός	Αιτίες θανάτου	Σύνολο	Κάτω των 28 ημερών	28 ημερών έως 1 έτους
	Σύνολο	429	277	152
038.0	Στρεπτοκοκκική σηψαιμία	1	—	1
038.9	Μη καθορισμένη σηψαιμία	3	3	—
049.9	Άλλα νοσήματα του κεντρικού νευρικού συστήματος που δε μεταδίδονται με αρθρόποδα, μη καθορισμένα	1	—	1
070.9	Μη καθορισμένη ιογενής ηπατίτιδα χωρίς να αναφέρεται ηπατικό κώμα	1	—	1
155.2	Κακώθες νεόπλασμα του ήπατος, μη καθορισμένο ως πρωτοπαθές ή δευτεροπαθές	1	1	—
199.1	Άλλα κακοήγη νεοπλασμάτα χωρίς να καθορίζεται η εντόπιση	1	—	1
205.0	Οξεία μυελογενής λευχαιμία	2	1	1
208.9	Λευχαιμία με μη καθορισμένο κυτταρικό τύπο, μη καθορισμένη	1	—	1
270.6	Διαταραχές του μεταβολισμού του κύκλου της ουρίας	1	1	—
277.0	Κυστική ίνωση	1	—	1
277.9	Διαταραχές του μεταβολισμού, μη καθορισμένες	2	—	2
320.9	Μηνιγγίτιδα που οφείλεται σε μη καθορισμένο μικρόβιο	1	—	1
335.0	Νόσος Werdnig – Hoffmann	8	1	7
343.9	Βρεφική εγκεφαλική παράλυση, μη καθορισμένη	1	—	1
359.2	Μυοτονικές διαταραχές	1	—	1
481	Πνευμονιοκοκκική πνευμονία	1	—	1
482.9	Μικροβιακή πνευμονία μη καθορισμένη	1	—	1
485	Βροχοπνευμονία που οφείλεται σε μη καθορισμένο μικροοργανισμό	6	1	5
486	Πνευμονία που οφείλεται σε μη καθορισμένο μικροοργανισμό	7	—	7
507.0	Πνευμονίτιδα που οφείλεται στην εισρόφηση τροφής ή εμεσμάτων	9	—	9
742.0	Εγκεφαλοκλήη	2	1	1
742.2	Πλημμελής διάπλαση του εγκεφάλου	1	—	1
742.3	Συγγενής υδροκεφαλία	6	1	5
742.9	Μη καθορισμένες ανωμαλίες του εγκεφάλου, νωτιαίου μυελού και νευρικού συστήματος	10	4	6
745.0	Κοινός αρτηριακός κορμός	1	1	—
745.1	Μετάθεση των μεγάλων αγγείων	1	1	—
745.2	Τετραλογία του Fallot	2	1	1
745.3	Κοινή κοιλία	1	—	1
745.4	Μεσοκοιλιακή επικοινωνία	6	2	4
745.9	Μη καθορισμένες ανωμαλίες στη σύγκλειση διαφράγματος	4	3	1
746.3	Συγγενής στένωση της αορτικής βαλβίδας	3	2	1
746.5	Συγγενής στένωση της μιτροειδούς	1	—	1
746.6	Συγγενής ανεπάρκεια της μιτροειδούς	1	—	1
746.7	Σύνδρομο υποπλαστικής αριστερής καρδιάς	3	2	1
746.8	Άλλες καθορισμένες ανωμαλίες της καρδιάς	1	—	1
746.9	Μη καθορισμένες ανωμαλίες της καρδιάς	35	10	25
747.0	Παραμονή ανοικτού αρτηριακού πόρου	1	—	1
747.2	Άλλες ανωμαλίες της αορτής	1	1	—
748.3	Άλλες συγγενείς ανωμαλίες του λάρυγγα, της τραχείας και των βρόγχων	1	—	1
748.5	Αγενεσία, υποπλασία και δυσπλασία των πνευμόνων	13	6	7
748.9	Μη καθορισμένες ανωμαλίες του αναπνευστικού συστήματος	31	13	18
750.3	Τραχειο-οισοφαγικό συρίγγιο, ατρησία και στένωση του οισοφάγου	2	1	1
750.8	Άλλες καθορισμένες ανωμαλίες του ανώτερου πεπτικού σωλήνα	1	1	—
751.1	Ατρησία και στένωση του λεπτού εντέρου	2	—	2
751.3	Νόσος του Hirschsprung και άλλες συγγενείς λειτουργικές διαταραχές του κόλπου	1	—	1
751.4	Ανωμαλίες της σπληνικής του εντέρου	1	—	1
751.5	Άλλες ανωμαλίες του εντέρου	1	—	1
751.6	Ανωμαλίες της χοληδόχου κύστεως, των χοληφόρων πόρων και του ήπατος	3	2	1
753.0	Νεφρική αγενεσία και δυσγενεσία	4	3	1
753.1	Κυστική νόσος του νεφρού	2	1	1
756.5	Οστεοδυστροφίες	1	1	—
757.3	Άλλες καθορισμένες ανωμαλίες του δέρματος	1	1	—
758.0	Σύνδρομο Down	8	2	6
758.9	Καταστάσεις που οφείλονται σε διαταραχές μη καθορισμένων χρωμοσωμάτων	1	—	1
759.7	Πολλαπλές συγγενείς ανωμαλίες	3	1	2
759.8	Άλλες καθορισμένες ανωμαλίες	1	1	—
759.9	Συγγενής ανωμαλία, μη καθορισμένη	10	8	2

Πίνακας 34. Θάνατοι βρεφών στην Ελλάδα κατά το έτος 2004, ηλικίας κάτω του ενός έτους, κατά ηλικία του θανόντος και αιτία θανάτου (Λεπτομερής Διεθνής Κατάλογος του 1975) (συνέχεια)

Κωδικός	Αιτίες θανάτου	Σύνολο	Κάτω των 28 ημερών	28 ημερών έως 1 έτους
762.2	Άλλες και μη καθορισμένες μορφολογικές και λειτουργικές ανωμαλίες του πλακούντα	1	1	—
765.0	Έντονη ανωριμότητα	108	108	—
767.0	Υποσκληρίδα και εγκεφαλική αιμορραγία	1	1	—
768.2	Εμβρυϊκή δυσπραγία πριν την έναρξη του τοκετού σε νεογνό που γεννήθηκε ζωντανό	2	2	—
768.4	Εμβρυϊκή δυσπραγία, μη καθορισμένη, σε βρέφος που γεννήθηκε ζωντανό	5	5	—
769	Σύνδρομο αναπνευστικής δυσχέρειας	41	41	—
770.1	Σύνδρομο μαζικής εισροφήσεως	1	1	—
770.3	Πνευμονική αιμορραγία	8	8	—
771.2	Άλλες συγγενείς λοιμώξεις	1	1	—
771.8	Άλλη λοίμωξη ειδική της περιγεννητικής περιόδου	1	1	—
772.2	Υπαραχνοειδής αιμορραγία	18	18	—
776.5	Συγγενής αναιμία	1	1	—
777.5	Νεκρωτική εντεροκολίτιδα του εμβρύου και του νεογνού	6	6	—
778.0	Εμβρυϊκός ύδρωπας που δεν οφείλεται σε ισοανοσοποίηση	1	1	—
785.5	Καταπληξία χωρίς να αναφέρεται τραυματισμός	2	—	2
798.0	Σύνδρομο αιφνιδίου θανάτου νεογνού	9	3	6
806.0	Κάταγμα της αυχενικής μοίρας, κλειστό	1	1	—
854	Ενδοκρανιακή κάκωση άλλης και μη καθορισμένης φύσεως	2	—	2
933.1	Ασφυξία που οφείλεται σε ξένο σώμα στο λάρυγγα	2	—	2
997.3	Αναπνευστικές επιπλοκές	1	—	1
	ΕΞΩΤΕΡΙΚΗ ΑΙΤΙΑ ΚΑΚΩΣΕΩΣ	6	1	5
E819.9	Οδικό ατύχημα μηχανοκίνητου μη καθορισμένης φύσεως	2	—	2
E878.9	Εγχείρηση και άλλες χειρουργικές επεμβάσεις ως αίτια μη φυσιολογικής αντίδρασης του ασθενούς ή όψιμων επιπλοκών χωρίς να έχει δημιουργηθεί πρόβλημα κατά τη διάρκεια της επεμβάσεως, μη καθορισμένη	1	—	1
E911	Εισπνοή και πρόσληψη τροφής που προκαλεί απόφραξη του αναπνευστικού σωλήνα ή πνιγμονή	1	—	1
E912	Εισπνοή και πρόσληψη άλλου αντικειμένου, που προκαλεί απόφραξη της αναπνευστικής οδού ή πνιγμονή	1	—	1
E963	Επίθεση δια απαγχονισμού και στραγγαλισμού	1	1	—

Πίνακας 35. Θάνατοι βρεφών στην Ελλάδα κατά το έτος 2004, ηλικίας κάτω του ενός έτους, κατά τόπο μόνιμης κατοικίας, φύλο και ηλικία του θανόντος και γεννήσεις νεκρών, κατά τόπο μόνιμης κατοικίας της μητέρας
Εσωτερικό κατά νομούς – Εξωτερικό

Εσωτερικό – Εξωτερικό Περιφέρειες Νομοί	Γεννήσεις νεκρών	Θάνατοι βρεφών ηλικίας κάτω του ενός έτους											
		Και των δύο φύλων				Άρρενες				Θήλειες			
		Σύνολο	0 – 6 ημερών	7 – 27 ημερών	28 ημερών και άνω	Σύνολο	0 – 6 ημερών	7 – 27 ημερών	28 ημερών και άνω	Σύνολο	0 – 6 ημερών	7 – 27 ημερών	28 ημερών και άνω
Γενικό σύνολο	477	429	190	87	152	224	106	47	71	205	84	40	81
Α' Εσωτερικό	473	424	188	85	151	222	106	46	70	202	82	39	81
Αττική	180	171	88	29	54	91	46	18	27	80	42	11	27
Περιφέρεια Πρωτευούσης . .	151	144	74	25	45	79	40	15	24	65	34	10	21
Νομαρχία Αθηνών	127	122	68	22	32	66	35	13	18	56	33	9	14
Νομαρχία Ανατολικής Αττικής	—	1	1	—	—	1	1	—	—	—	—	—	—
Νομαρχία Πειραιώς	24	21	5	3	13	12	4	2	6	9	1	1	7
Υπόλοιπο Αττικής	29	27	14	4	9	12	6	3	3	15	8	1	6
Νομαρχία Ανατολικής Αττικής	24	17	11	1	5	7	5	1	1	10	6	—	4
Νομαρχία Δυτικής Αττικής	5	7	3	2	2	4	1	1	2	3	2	1	—
Νομαρχία Πειραιώς	—	3	—	1	2	1	—	1	—	2	—	—	2
Ανατολική Μακεδονία και Θράκη	26	35	10	3	22	21	7	2	12	14	3	1	10
Ν. Δράμας	4	2	—	2	—	2	—	2	—	—	—	—	—
Ν. Εβρου	4	12	7	1	4	7	5	—	2	5	2	1	2
Ν. Καβάλας	9	6	2	—	4	2	1	—	1	4	1	—	3
Ν. Ξάνθης	8	10	—	—	10	7	—	—	7	3	—	—	3
Ν. Ροδόπης	1	5	1	—	4	3	1	—	2	2	—	—	2
Κεντρική Μακεδονία	90	59	23	15	21	26	12	6	8	33	11	9	13
Ν. Ημαθίας	9	3	1	—	2	—	—	—	—	3	1	—	2
Ν. Θεσσαλονίκης	50	39	15	10	14	17	8	3	6	22	7	7	8
Ν. Κιλκίς	5	3	2	—	1	2	2	—	—	1	—	—	1
Ν. Πέλλης	8	3	—	1	2	3	—	1	2	—	—	—	—
Ν. Πιερίας	5	4	2	2	—	2	1	1	—	2	1	1	—
Ν. Σερρών	9	4	1	1	2	2	1	1	—	2	—	—	2
Ν. Χαλκιδικής	4	3	2	1	—	—	—	—	—	3	2	1	—
Δυτική Μακεδονία	16	10	4	3	3	7	4	2	1	3	—	1	2
Ν. Γρεβενών	2	—	—	—	—	—	—	—	—	—	—	—	—
Ν. Καστορίας	3	4	2	—	2	3	2	—	1	1	—	—	1
Ν. Κοζάνης	7	3	1	1	1	2	1	1	—	1	—	—	1
Ν. Φλωρίνης	4	3	1	2	—	2	1	1	—	1	—	1	—
Θεσσαλία	33	23	11	5	7	11	7	2	2	12	4	3	5
Ν. Καρδίτσας	5	2	1	1	—	1	1	—	—	1	—	1	—
Ν. Λαρίσης	15	9	4	2	3	4	2	2	—	5	2	—	3
Ν. Μαγνησίας	10	10	4	2	4	4	2	—	2	6	2	2	2
Ν. Τρικάλων	3	2	2	—	—	2	2	—	—	—	—	—	—
Ήπειρος	10	6	2	3	1	4	1	2	1	2	1	1	—
Ν. Αρτης	2	1	1	—	—	—	—	—	—	1	1	—	—
Ν. Θεσπρωτίας	1	—	—	—	—	—	—	—	—	—	—	—	—
Ν. Ιωαννίνων	4	4	1	3	—	3	1	2	—	1	—	1	—
Ν. Πρεβέζης	3	1	—	—	1	1	—	—	1	—	—	—	—
Ιόνιοι Νήσοι	5	5	1	3	1	1	1	—	—	4	—	3	1
Ν. Ζακύνθου	1	2	1	1	—	1	1	—	—	1	—	1	—
Ν. Κερκύρας	2	2	—	1	1	—	—	—	—	2	—	1	1
Ν. Κεφαλληνίας	1	1	—	1	—	—	—	—	—	1	—	1	—
Ν. Λευκάδος	1	—	—	—	—	—	—	—	—	—	—	—	—

Πίνακας 35. Θάνατοι βρεφών στην Ελλάδα κατά το έτος 2004, ηλικίας κάτω του ενός έτους, κατά τόπο μόνιμης κατοικίας, φύλο και ηλικία του θανόντος και γεννήσεις νεκρών, κατά τόπο μόνιμης κατοικίας της μητέρας (συνέχεια)
Εσωτερικό κατά νομούς – Εξωτερικό

Εσωτερικό – Εξωτερικό Περιφέρειες Νομοί	Γεννή- σεις νεκρών	Θάνατοι βρεφών ηλικίας κάτω του ενός έτους											
		Και των δύο φύλων				Άρρενες				Θήλειες			
		Σύνολο	0 – 6 ημερών	7 – 27 ημερών	28 ημερών και άνω	Σύνολο	0 – 6 ημερών	7 – 27 ημερών	28 ημερών και άνω	Σύνολο	0 – 6 ημε- ρών	7 – 27 ημερών	28 ημερών και άνω
Δυτική Ελλάς	23	45	21	12	12	23	13	6	4	22	8	6	8
N. Αιτωλίας και Ακαρνανίας	6	19	12	2	5	11	9	1	1	8	3	1	4
N. Αχαΐας	14	21	7	9	5	10	4	5	1	11	3	4	4
N. Ηλείας	3	5	2	1	2	2	—	—	2	3	2	1	—
Στερά Ελλάς	19	14	5	1	8	8	2	1	5	6	3	—	3
N. Βοιωτίας	5	7	4	1	2	3	2	1	—	4	2	—	2
N. Ευβοίας	6	3	1	—	2	2	—	—	2	1	1	—	—
N. Ευρυτανίας	—	1	—	—	1	1	—	—	1	—	—	—	—
N. Φθιώτιδος	7	2	—	—	2	2	—	—	2	—	—	—	—
N. Φωκίδος	1	1	—	—	1	—	—	—	—	1	—	—	1
Πελοπόννησος	21	19	10	2	7	12	8	2	2	7	2	—	5
N. Αργολίδος	2	6	5	—	1	4	4	—	—	2	1	—	1
N. Αρκαδίας	3	2	—	—	2	1	—	—	1	1	—	—	1
N. Κορινθίας	1	3	1	—	2	1	1	—	—	2	—	—	2
N. Λακωνίας	5	4	2	1	1	3	2	1	—	1	—	—	1
N. Μεσσηνίας	10	4	2	1	1	3	1	1	1	1	1	—	—
Βόρειο Αιγαίο	10	9	6	1	2	5	3	—	2	4	3	1	—
N. Λέσβου	4	7	4	1	2	5	3	—	2	2	1	1	—
N. Σάμου	2	1	1	—	—	—	—	—	—	1	1	—	—
N. Χίου	4	1	1	—	—	—	—	—	—	1	1	—	—
Νότιο Αιγαίο	14	12	1	4	7	5	1	2	2	7	—	2	5
N. Δωδεκανήσου	12	11	1	4	6	5	1	2	2	6	—	2	4
N. Κυκλάδων	2	1	—	—	1	—	—	—	—	1	—	—	1
Κρήτη	26	16	6	4	6	8	1	3	4	8	5	1	2
N. Ηρακλείου	12	4	1	1	2	3	—	1	2	1	1	—	—
N. Λασιθίου	7	2	1	1	—	1	—	1	—	1	1	—	—
N. Ρεθύμνης	3	4	2	—	2	1	—	—	1	3	2	—	1
N. Χανίων	4	6	2	2	2	3	1	1	1	3	1	1	1
Β' Εξωτερικό	4	5	2	2	1	2	—	1	1	3	2	1	—



τιμή: 25,00€ [εξωτερικού: 35,00€] / *price: 25,00€ [abroad: 35,00€]*
www.statistics.gr